



Dette værk er downloadet fra Danskernes Historie Online

Danskernes Historie Online er Danmarks største digitaliseringsprojekt af litteratur inden for emner som personalhistorie, lokalhistorie og slægtsforskning. Biblioteket hører under den almennyttige forening Danske Slægtsforskere. Vi bevarer vores fælles kulturarv, digitaliserer den og stiller den til rådighed for alle interesserede.

Støt vores arbejde – Bliv sponsor

Som sponsor i biblioteket opnår du en række fordele. Læs mere om fordele og sponsorat her: <https://slaegtsbibliotek.dk/sponsorat>

Ophavsret

Biblioteket indeholder værker både med og uden ophavsret. For værker, som er omfattet af ophavsret, må PDF-filen kun benyttes til personligt brug.

Links

Slægtsforskernes Bibliotek: <https://slaegtsbibliotek.dk>

Danske Slægtsforskere: <https://slaegt.dk>

Theodor Gliemanns amtskort over hertugdømmet Slesvig

Die schleswigschen Amtskarten des Theodor Gliemann

Erik Nørr

Carsten Porskrog Rasmussen

Gerret Liebing Schlaber



Historisk Samfund for Sønderjylland
Arbeitskreis für Wirtschafts- und Sozialgeschichte Schleswig-Holsteins
Dansk Historisk Fællesråd

Aabenraa/Apenrade 2008

Theodor Gliemanns amtskort over hertugdømmet Slesvig

Die schleswigschen Amtskarten des Theodor Gliemann

**Skrifter udgivet af Historisk Samfund
for Sønderjylland nr. 100**

Erik Nørr
Carsten Porskrog Rasmussen
Gerret Liebing Schlaber

Theodor Gliemanns amtskort over hertugdømmet Slesvig

Die schleswigschen Amtskarten des Theodor Gliemann

Tysk oversættelse/Deutsche Übersetzung: Gerret Liebing Schlaber



Historisk Samfund for Sønderjylland
Arbeitskreis für Wirtschafts- und Sozialgeschichte Schleswig-Holsteins
Dansk Historisk Fællesråd

Aabenraa/Apenrade 2008

Theodor Gliemanns amtskort over hertugdømmet Slesvig/
Die schleswigschen Amtskarten des Theodor Gliemann

© Forfatterne og udgiverne

Sats og tryk: Special-Trykkeriet Viborg a-s
ISSN 0109-9264
ISBN 978-87-7406-108-3

Udgivet med støtte af:
Hielmstjerne-Rosencroneske Stiftelse
Kjems-Fonden
Konsul George Jorck og Hustru Emma Jorcks Fond
Landsdommer V. Gieses Legat
Vicepolitimester Per Thaulow og Hustru Eva Agnete Thaulow, født Kihlstrøms Fond

Forsidebillede/Titelbild:

Forstørret udsnit af Gliemanns kort nr. 4: Sønderborg og Nordborg amter.

Vergrößerter Ausschnitt aus Gliemanns Karte Nr. 4 über die Ämter Sonderburg und Norburg.

Bagsidebillede/Rückseite:

Forstørret udsnit af Gliemanns kort nr. 7: Husum og Bredsted amter og landskaberne Ejdersted og Nordstrand.

Vergrößerter Ausschnitt aus Gliemanns Karte Nr. 7: Die Ämter Husum und Bredstedt und die Landschaften Nordstrand und Eiderstedt.

Forord

Hertugdømmet Slesvigs forvaltning indtil 1864 var meget kompliceret. Mens enevælden skabte en ensartet administration i Kongeriget, forblev den slesvigske et kludetæppe af opsplittede jurisdiktioner og særligt privilegerede områder.

Desto større er behovet for en kartografisk fremstilling af landsdelens administrative inddeling. Dette gælder så meget mere som Slesvig/Sønderjylland stort set ikke er medtaget i standardværket *Atlas over Danmarks administrative inddeling efter 1660*, redigeret af Karl-Erik Frandsen og udgivet af Dansk Historisk Fællesforening i 1984. Her er Slesvig enten helt udeladt eller ligner Grønlands indlandsis med enkelte beboede områder (de kongerigske enklaver). Heller ikke i det fornemme trebindsværk *Historischer Atlas Schleswig-Holstein* (1999-2004) bringes der detaljerede administrative kort over Hertugdømmerne.

For at finde en tilstrækkelig detaljeret kartografisk fremstilling må man derfor stadig ty til Theodor Gliemanns amtskort over Slesvig fra 1820'erne. Her er både de enkelte lokaliteter og de forskellige jurisdiktioners grænser indtegnet. Da der som nævnt kun skete mindre forandringer i den slesvigske administration, kan disse kort med få undtagelser bruges retrospektivt tilbage til 1600-tallet og frem til 1864/67.

Imidlertid findes disse vigtige kort kun bevaret i få eksemplarer i arkiver og biblioteker. Derfor opstod planen om at udgive kortene i bogform, ledsaget af fyldige kommentarer og forsynet med en indledning om Slesvigs administrative forhold og Th. Gliemann som kartograf.

Da Slesvigs administrative forhold er vigtige at have kendskab til både for danske og tyske historikere, gengives indledende afsnit og kommentarer både på dansk og tysk. Udgivelsen sker ligeledes i et grænseoverskridende samarbejde mellem Historisk Samfund for Sønderjylland, Dansk Historisk Fællesråd og Arbeitskreis für Wirtschafts- und Sozialgeschichte Schleswig-Holsteins.

Til udgivelsen er modtaget tilskud fra Hielmstjerne-Rosencroneske Stiftelse, Kjems-Fonden, Konsul George Jorck og Hustru Emma Jorcks Fond, Landsdommer V. Gieses Legat og Vicepolitimester Per Thaulow og Hustru Eva Agnete Thaulow, født Kihlstrøms Fond. Udgiverne retter en hjertelig tak til fondene for denne afgørende hjælp. Kim Furdal og Jane Nissen, Museum Sønderjylland – ISL takkes for skanning af kortene. Desuden takkes Peter Korsgaard, Kort- og Matrikelstyrelsen, og Henrik Stissing Jensen, Rigsarkivet, for hjælp i forbindelse med udgivelsen.

Aabenraa, Århus og Glückstadt, september 2008.

Hans Schultz Hansen, Historisk Samfund for Sønderjylland
Søren Bitsch Christensen, Dansk Historisk Fællesråd
Klaus-Joachim Lorenzen-Schmidt, Arbeitskreis für Wirtschafts- und Sozialgeschichte Schleswig-Holsteins

Vorwort

Die Verwaltung des Herzogtums Schleswig bot bis 1864 ein kompliziertes Bild. Während der Absolutismus relativ einheitliche Verwaltungsstrukturen im Königreich schuf, blieb die schleswigsche Verwaltung ein Flickenteppich mit vielen zersplitterten und mit einem Sonderstatus versehenen Gebietskörperschaften.

Umso größer ist daher der Bedarf nach einer kartografischen Darstellung der administrativen Einteilung des Landesteils. Dies gilt umso mehr, da die Region Schleswig im 1984 erschienenen dänischen Standardwerk *Atlas over Danmarks administrative inddeling efter 1660*, redigiert von Karl-Erik Frandsen und herausgegeben von Dansk Historisk Fællesforening, praktisch unberücksichtigt blieb und lediglich die Enklaven des Königreichs wie einzelnen bewohnte Gebiete im grönländischen Packeis dargestellt werden. Auch im vorzüglichen dreibändigen Werk *Historischer Atlas Schleswig-Holstein* (1999-2004) gibt es keine detaillierten Karten über die Verwaltungsgliederung der Herzogtümer vor 1864.

Um eine ausreichend detaillierte kartografische Darstellung des Herzogtums Schleswig zu finden, muss man daher immer noch auf die in den 1820er Jahren entstandenen Karten des Theodor Gliemann zurückgreifen. In diesen sind sowohl die einzelnen Ortschaften als auch die Grenzen der unteren Verwaltungseinheiten verzeichnet. Da es wie erwähnt im Laufe der Zeit nur wenige Veränderungen in den schleswigschen Verwaltungsstrukturen gegeben hat, können diese Karten mit wenigen Ausnahmen bis zurück ins 17. Jahrhundert und andererseits bis 1864/67 verwendet werden.

Indessen sind diese so wichtigen Karten nur noch in wenigen Exemplaren in Archiven und Bibliotheken erhalten geblieben. So entstand der Plan, diese Karten in Buchform herauszugeben, begleitet von ausführlichen Kommentaren und in den historischen Zusammenhang gesetzt durch eine Einleitung zur schleswigschen Verwaltungsgeschichte und zum Wirken Theodor Gliemanns als Kartograf.

Da Kenntnisse über die administrativen Strukturen im Herzogtum Schleswig für dänische und deutsche Historiker gleichermaßen wichtig sind, erscheinen sämtliche Texte auf Deutsch und Dänisch. Herausgegeben wird das Werk als grenzüberschreitende Gemeinschaftsausgabe von Historisk Samfund for Sønderjylland, Dansk Historisk Fællesråd und Arbeitskreis für Wirtschafts- und Sozialgeschichte Schleswig-Holsteins.

Diese Ausgabe wurde durch Zuwendungen folgender Stiftungen ermöglicht: Hielmstjerne-Rosencroneske Stiftelse, Kjems-Fonden, Konsul George Jorck og Hustru Emma Jorcks Fond, Landsdommer V. Gieses Legat og Vicepolitimester Per Thaulow og Hustru Eva Agnete Thaulow, født Kihlstrøms Fond. Für diese entscheidend wichtige Hilfe möchten die Herausgeber ihren herzlichen Dank aussprechen. Für das Einscannen der Karten danken wir Jane Nissen und Kim Furdal vom Museum Sønderjylland – Institut for Sønderjysk Lokalhistorie. Für weitere Hilfeleistungen bei der Erstellung dieses Werkes danken wir Peter Korsgaard von Kort- og Matrikelstyrelsen (Katasterbehörde), und Henrik Stissing Jensen vom dänischen Reichsarchiv.

Apenrade, Århus und Glückstadt, im September 2008.

Hans Schultz Hansen, Historisk Samfund for Sønderjylland
Søren Bitsch Christensen, Dansk Historisk Fællesråd
Klaus-Joachim Lorenzen-Schmidt, Arbeitskreis für Wirtschafts- und Sozialgeschichte Schleswig-Holsteins

Om udgivelsen

Bogens kerne er udgivelsen af alle Gliemanns slesvigske amtskort samt kortet over de kongerigske enklaver, da det naturligt knytter sig til de andre. Disse i alt ti kort gengives alle 1:1, dvs. i den originale målestok, som er 1:240.000. Kortene er gengivet efter eksemplarer på henholdsvis Dansk Centralbibliotek for Sydslesvig og Rigsarkivet. Hvert kort ledsages en tekst, som systematisk gennemgår de amter, landskaber, købstæder, godsdistrikter mv., som kortet dækker. Gennemgangen følger kortets egen opdeling, først i overordnede administrative niveauer, og dernæst for amterne deres underopdeling i herreder, birker og fogedier. For hver by, landskab, herred, birk eller godsdistrikt gennemgås, hvilke administrative forhold kortet viser. Desuden redegøres der for, hvad der inden for hvert administrativt område fandtes af fremmede enklaver, som ikke ses på kortet.

Teksten dækker grundlæggende situationen, som den var i 1820'erne, hvor kortene er tegnet, men trækker dog rødderne til den administrative inddeling længere tilbage, og den redegør systematisk for, hvilke ejendomme i de forskellige herreder der frem til slutningen af 1700-tallet havde hørt under henholdsvis det tidligere Domkapitelsamt og Lindved Gods. Hvis man korrigerer for nedlæggelsen af disse, er kortene i hovedsagen dækkende for forholdene tilbage til omkring 1720 – i mange tilfælde endda tilbage til midten af 1600-tallet. En redegørelse for de administrative tilhørsforhold på landsbyniveau findes i Gerret Liebing Schlaber: *Administrative tilhørsforhold mellem Kongeåen og Ejderen indtil 2007* (2007).

I et indledende afsnit giver Gerret Liebing Schlaber en grundlæggende indføring i de administrative forhold ikke bare i Slesvig, men også i Holsten og Lauenborg. I tilknytning hertil bringes udsnit af Gliemanns generalkort over Kongeriget og Hertugdømmerne. To store udsnit dækker henholdsvis Slesvig på ét kort og Holsten og Lauenborg på et andet. Også disse bringes i 1:1 i forhold til originalen. Gliemann opgiver ikke selv en målestok for generalkortet, men den kan ved opmåling bestemmes til ca. 1:530.000. Udsnittene er gengivet efter det eksemplar af generalkortet, som findes på Aabenraa Bibliotek.

I et andet indledende afsnit præsenterer Erik Nørr Theodor Gliemann og hans topografiske og geografiske arbejder. Heri bringes en række prøver på Gliemanns øvrige virke som kartograf. Disse kort er derimod *ikke* bragt 1:1, men tilpasset bogens format.

Det har været et centralt ønske for udgiverne, at udgivelsen var konsekvent dobbeltsproget. Som led i denne dobbeltsprogethed er det valgt at bruge danske stednavneformer i den danske tekst og tyske i den tyske. Alle tekster blev først skrevet på dansk og så oversat til tysk af Gerret Liebing Schlaber. I registret findes alle navne, der forekommer i teksten, med krydshenvisning mellem danske og tyske former i de tilfælde, hvor de afviger mærkbart.

Erik Nørr

Carsten Porskrog Rasmussen

Gerret Liebing Schlaber

Zu dieser Ausgabe

Mit diesem Buch werden alle von Theodor Gliemann erarbeiteten Amtskarten über das Herzogtum Schleswig und die geografisch dazu gehörenden damaligen Enklaven des Königreichs Dänemark neu herausgegeben. Alle zehn Karten werden in ihrer Originalgröße im Maßstab 1:240.000 wiedergegeben. Als Vorlagen dienten erhaltene Originale aus dem Archiv der Dänischen Zentralbibliothek für Schleswig in Flensburg und aus dem dänischen Reichsarchiv in Kopenhagen. Jede Karte wird von einem Text begleitet, welcher sämtliche auf ihr erfasste Ämter, Landschaften, Städte, Güterdistrikte usw. systematisch beschreibt. Dieser Begleittext folgt der auf der Karte dargestellten administrativen Einteilung: In den Hauptabschnitten werden die höheren administrativen Einheiten erfasst, innerhalb derselben die untergeordneten Bezirke wie z.B. die den Ämtern unterstellten Harden, Birke und Vogteien. Für alle Städte, Landschaften, Harden, Birke oder Güter werden die damaligen administrativen Verhältnisse beschrieben. Zudem wird erläutert, welche auf der Karte nicht dargestellten kleinen Enklaven anderer Gebietskörperschaften es innerhalb der jeweiligen administrativen Einheit gab.

Der Text stellt grundsätzlich die Situation zum Zeitpunkt der Erstellung der Karten in den 1820'er Jahren vor. Allerdings wird auch auf die Entwicklung der administrativen Einteilung in der Zeit davor eingegangen. Unter anderem wird systematisch erläutert, welche Teile der einzelnen Harden bis in die letzten Jahrzehnte des 18. Jahrhunderts hinein zum früheren Domkapitelsamt und zum großen Adelsgut Lindewitt gehört hatten. Wenn man von der Aufhebung dieser beiden Gebietskörperschaften absieht, decken die Karten den Zustand der Verwaltungsgliederung Schlesiens bis um die Zeit um 1720 zurück ab, in weiten Teilen sogar bis in die Mitte des 17. Jahrhunderts. Ausführliche Erläuterungen zur Zugehörigkeit einzelner Wohnplätze zu verschiedenen administrativen Einheiten sind dem 2007 erschienenen Buch Gerret Liebing Schlaber: *Administrative tilhørsforhold mellem Kongeåen og Ejderen indtil 2007*, zu entnehmen.

In einem einleitenden Kapitel führt Gerret Liebing Schlaber in übersichtlicher Form in die damaligen administrativen Strukturen nicht nur in Schleswig, sondern auch in Holstein und Lauenburg ein. Illustriert wird dieser Abschnitt mit großen Ausschnitten aus Gliemanns Generalkarte über das Königreich und die Herzogtümer: Der erste Ausschnitt zeigt das Herzogtum Schleswig, der zweite die Herzogtümer Holstein und Lauenburg. Auch diese werden in Originalgröße wiedergegeben. Gliemann gibt zwar keinen Maßstab an, doch lässt sich dieser durch Nachmessung auf etwa 1:530.000 bestimmen. Als Vorlage dient das in der Apenrader Bibliothek (früher Landesbibliothek) erhaltene Original.

In einem zweiten einleitenden Kapitel stellt Erik Nørr Theodor Gliemann und dessen topografische und geografische Werke vor. Hier werden mehrere Beispiele aus Gliemanns sonstigem Schaffen als Kartograf gezeigt. Allerdings mussten diese Karten dem Format des Buchs angepasst werden und erscheinen daher nicht in Originalgröße.

Es war ein zentrales Anliegen der Herausgeber, dieses Werk durchgehend zweisprachig herauszugeben. Daher erscheinen auch alle Ortsnamen in der jeweiligen Textsprache. Die Texte wurden zunächst auf Dänisch verfasst und dann von Gerret Liebing Schlaber ins Deutsche übertragen. Das Register enthält alle im Text erwähnten Orte und Gebietskörperschaften mit Querverweisen zwischen stark von einander abweichenden dänischen und deutschen Bezeichnungen.

Erik Nørr

Carsten Porskrog Rasmussen

Gerret Liebing Schlaber

Indhold

Forord/Vorwort	5
Om udgivelsen/Zu dieser Ausgabe	6
Indholdsfortegnelse/Inhaltsverzeichnis	7
Erik Nørr:	
Theodor Gliemann og hans topografiske og kartografiske arbejder/ Theodor Gliemann und sein topografisches und kartografisches Werk	8-26
Gerret Liebing Schlaber:	
Administrative strukturer i hertugdømmerne i Gliemanns tid/ Administrative Strukturen in den Herzogtümern zu Gliemanns Zeit	27-35
Carsten Porskrog Rasmussen/Gerret Liebing Schlaber:	
Gliemanns slesvigske amtskort / Gliemanns schleswigsche Amtskarten	36-88
Nr. 1 De kongerigske enklaver/Die Enklaven des Königreichs	36
Nr. 2 Haderslev Amt/Das Amt Hadersleben	42
Nr. 3 Aabenraa og Løgumkloster amter/Die Ämter Apenrade und Lügumkloster	48
Nr. 4 Sønderborg og Nordborg amter/Die Ämter Sonderburg und Norburg	52
Nr. 5 Tønder Amt/Das Amt Tondern	58
Nr. 6 Flensborg Amt/Das Amt Flensburg	64
Nr. 7 Husum og Bredsted amter og landskaberne Ejdersted og Nordstrand/Die Ämter Husum und Bredstedt und die Landschaften Eiderstedt und Nordstrand	70
Nr. 8 Gottorp Amt og de Svansiske Godsdistrikt/Das Amt Gottorf und der Schwansener Güterdistrikt	76
Nr. 9 Hytten Amt og de dänischwohldske godsdistrikter/Das Amt Hütten und der Dänischwohlder Güterdistrikt	82
Nr. 10 Landskabet Femern/Die Landschaft Fehmarn	86
Litteratur/Literatur	88
Stedregister/Ortsregister	89

Theodor Gliemann og hans topografiske og kartografiske arbejder

Af Erik Nørr

1. Opvækst og uddannelse

Johann Georg Theodor Gliemann blev født den 12. juni 1793 i Oldenburg ved Bremen. Hans fader, Christian Georg Andreas Gliemann, der stammede fra Sachsen, var kopist i fyrstebispedømmet Lübecks rentekammer i Eutin.¹ Moderen, Anna Dorothea Elisabeth Carlsen, var fra Eutin. Faderen døde i 1803, og Theodor Gliemann og en bror kom derefter til København, hvor onklen, løjtnant og fuldmægtig i Klasselotteriet F.C. Gleis, tog sig af dem.² Efter at have fået privatundervisning kom Gliemann i Metropolitanskolen, men blev taget ud af skolen og i 1812 privat dimitteret til studentereksamen af cand. theol. M.N. Møller.³ Derefter blev han optaget på Universitetet, hvor han valgte det juridiske studium. I oktober 1816 bestod Gliemann den fuldstændige juridiske eksamen med karakteren laudabilis (førstekarakter).⁴

Gliemann fulgte imidlertid ikke den sædvanlige vej for unge jurister, at forsøge at skaffe sig ind i centraladministrationen – i hvert fald ikke i første omgang. Allerede medens han gik i skole, var han begyndt at tegne kort og interessere sig for topografi. Han nævner i en senere ansøgning, at han ved selvstudium supplerede juraen med kundskaber især i statistik, statsøkonomi og “cameralia”.⁵ Allerede mens han læste på Universitetet, dristede han sig til at møde op hos kongen og forære ham et håndtegnet kort – sikkert en god investering, da han senere i sit liv havde brug for majestættens støtte til sine mange projekter.⁶

2. Topografiske og statistiske beskrivelser

Allerede som student fik Th. Gliemann sit første bogmanuskript om Danmarks beskrivelse færdigt. Her havde han nyttiggjort sine geografiske og topografiske studier. Manuskriptet byggede på trykt materiale⁷ og på egne erfaringer fra mindre fodrejser. Senere indrømmede han, at især afsnittene om Nørrejylland var mangelfulde. Bogen udkom i 1817 med titlen: *Den danske Stats Geografiske Beskrivelse* og bar betegnelsen “bind 1”. Gliemann dristede sig nemlig til, hvad der senere skulle blive en vane hos ham, at slå store brød op. Han annoncerede straks i fortalen, som fulgte efter en underdanig tilegnelse til kongen, at der snart ville udkomme et bind 2, der skulle fuldende den danske stats beskrivelse med en beskrivelse af Færøerne, Island, Grønland samt de vestindiske, guineiske og ostindiske besiddelser. I bind 2 skulle der også være et fælles register til de to bind. Da bind 1 også omfattede hertugdømmerne, lykkedes det ham at finde en forlægger i Altona, der i 1818 udgav bindet i en tysk oversættelse: *Geographische Beschreibung des Dänischen Staats*.

Men bind 2 udkom aldrig. For Gliemann blev snart optaget af et større og langt mere ambitiøst projekt. Han fik forbindelse til professor i statsøkonomi og landøkonomisk forfatter Christian Olufsen, som opfordrede ham til at udarbejde en udførlig beskrivelse af Danmark, som skulle omfatte alt, “hvad der i geographisk, statistisk, oekonomisk, historisk og antiqvarisk Henseende er mærkeligt om Fædrelandet”.

Med andre ord, det var intet mindre end en helt ny “Pontoppidans danske Atlas”, som den unge mand blev sat til at udarbejde helt alene. Erik Pontoppidans *Den danske Atlas*, der udkom 1763-81 i 7 bind (genoptrykt 1968-72), er et hovedværk i dansk topografisk litteratur.

For Gliemann var det en glimrende chance for at komme til at arbejde med sin “Yndlingsbeskæftigelse”. Opgaven kunne så samtidig give ham mulighed for at tjene til det daglige brød. Han havde ganske vist en mindre fædrearv at tære af, men onklen kunne ikke længere støtte ham, da denne i 1817 på grund af bedrageri over for Klasselotteriet blev erklæret fallit.⁸ Netop i 1817 følte den unge kandidat sig derfor nødsaget til at søge om at blive auscultant, det vil sige tilhører, i Rentekammeret, for på længere sigt at blive ansat her.⁹ Imidlertid gav den nye opgave ham mulighed for at bruge hele sin tid på “Fædrelandets Beskrivelse”, da han fik støtte fra tre private mæcener, præsidenten i Landhusholdningsselskabet, P.C. Zeuthen, formanden for Grosserer-Societetet, E. Erichsen, og handelsmanden etatsråd J.C. Ryberg. Planen var, at “den ny Pontoppidan” skulle færdiggøres i løbet af fem år, og Gliemann skulle i løbet af perioden modtage 1.200 rigsbankdaler. Det skulle bl.a. gøre det muligt for ham at foretage de nødvendige rejser og bidrage til hans daglige fornødenheder.

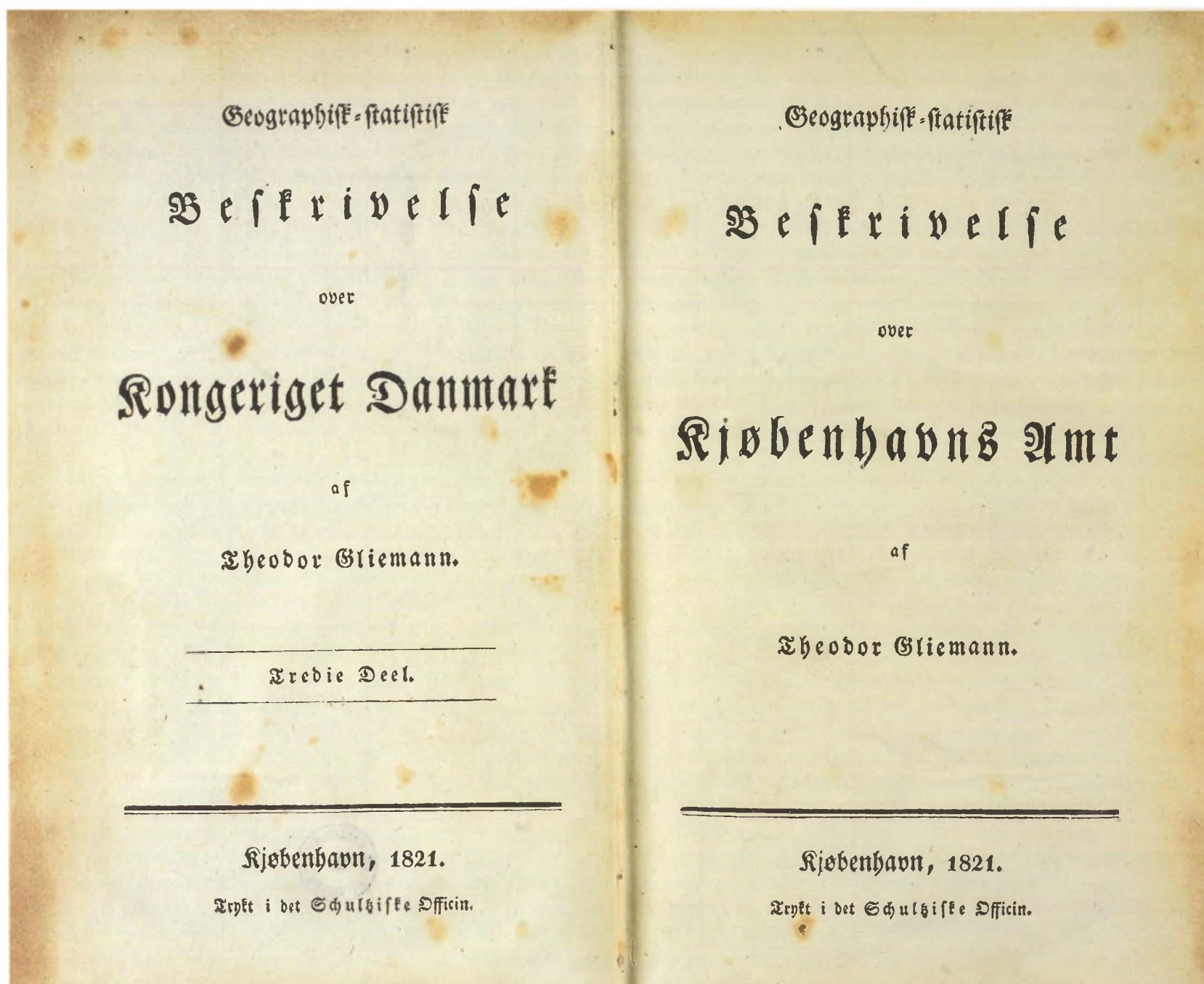
Værkets anlæg var temmelig ambitiøst. Som Gliemann selv skrev i indledningen til bind 1, så skulle landet beskrives “udførligt, saavel i geographisk, som statistisk og økonomisk Henseende, og intet udelades, hvad der i nogen Maade fortjener at komme til offentlig Kundskab”. Ifølge forskriften for værket skulle byerne beskrives efter følgende skema:¹⁰

“Først det egentlig topographiske, dernæst alt, hvad der angaaer deres Indbyggere, videre deres Fabriker, Manufacturer, Haandværker og Konster, Agerdyrkning og andre Næringsveie, Handel og Søefart, Privilegier, kongelige og municipale Indretninger, Historie og Mærkværdigheder udførlig skildres”.

Dernæst landsognene efter følgende skema:

“Sognets og deri værende Byers Navne, Hartkorn, Areal, Kirke, Præstegaard, Skoler og Hospitaler, Antallet af Gaarde, Huse med og uden Jord, samt Møller; de enkelte Byers udførligere Beskrivelse, f.Ex. alt mærkeligt om Kirken, Sognekaldets Størrelse, Indtægter og Udgivter, Jordtillæg m.m. ligesom ogsaa Skolens. Dernæst Jordens Beskaffenhed, dens Taxation, hvormeget Agerland, Engbund, Skov, Tørvemose, Hede, Vandflade o.s.v. Folkemængde, saavel som omtrentlig Angivelse af, hvormeget Qvæg der holdes. Agerbrugets Beskrivelse, Jordernes Udskiftning, hvormange Selveiere, Fæstere og Udflyttere; hvilke Kornarter der saaes, hvormange Fold avles, samt særegne Næringsgrene.

Hvis der findes en Hovedgaard i Sognet, da dens Beskrivelse, saasom om dens Oprindelse, Eiere, Størrelse, Avling, Qvægghold, Herligheder, Bøndergods m.m. Videre samtlige Bygningers Assurancesum, om Huusflid, Fattigvæsen, Mærkværdigheder, og historiske Notitzer om Sognet i Middelalderen.”



Dobbelt titelblad til Københavns Amts beskrivelse 1821, der viser, at bindet skulle have været bind 3 i et stort topografisk værk. – Doppeltes Titelblatt der Beschreibung des Amtes Kopenhagen (1821), welche Band 3 einer groß angelegten Topografie hätte werden sollen. – Det Kongelige Bibliotek.

Til udarbejdelsen opgav Gliemann, at han havde benyttet en mængde trykte kilder, og at han herudover havde fået adgang til arkiverne i centralforvaltningen. Desuden havde han sendt de foreløbige sognebeskrivelser via amtmændene til præsterne og bedt dem om at foreslå rettelser og tilføjelser, og det samme havde han bedt godsejerne gøre.

Ikke overraskende var resultatet blevet temmelig omfattende. Det første bind, Københavns Amt, der også indbefattede det senere Roskilde Amts område med købstæderne Roskilde og Køge, fyldte i manuskript 50 ark. Det samlede værk planlagde han til i alt 20 bind – mere end det dobbelte af Pontoppidans danske Atlas. Det skulle indeholde et bind for hvert af de 18 amter, og derudover et bind for staden København og et bind med en generel Danmarksbeskrivelse. Denne plan kunne naturligvis ikke gennemføres på de stipulerede fem år. Det endte derfor med, at Gliemann og professor Olufsen blev uenige om sagen, og pengekassen blev smækket i, så Gliemann kun fik en del af de lovede 1.200 Rbd.

Trods uenigheden med Olufsen påtog Gliemann sig dog midt under arbejdet med beskrivelsen at oversætte C. Olufsens bog om nationalindustrien i Danmark til tysk med tilføjede anmærkninger. Oversættelsen udkom i Altona i 1820: *Beiträge zu einer Uebersicht der National-Industrie in Dännemark*. Von C. Olufsen. Uebersetzt und mit Anmerkungen versehen von Theodor Gliemann.

Egentlig skulle professor Olufsen have gennemgået Gliemanns manuskript om Københavns Amt inden udgivelsen, men dette måtte opgives, da Olufsen blev syg, men sikkert også på grund af uenigheden om værkets omfang. Det lykkedes ham i stedet at få professor i historie Lauritz Engelstoft til at gennemgå manuskriptet, og professoren anbefalede, at Fonden ad usus publicos¹¹ gav støtte til trykningen. Gliemann ansøgte i første omgang om 3.000 Rbd. til trykning af de tre første amtsbind af Danmarksbeskrivelsen, hvoraf han lovede at tilbagebetale halvdelen, hvis værket efter de første fem bind viste sig at give overskud. Engelstoft anbefalede på det varmeste Gliemanns

ansøgning, da han var den person, der var bedst udrustet med de fornødne kundskaber til at udarbejde et sådant nationalt værk.

I indstillingen til kongen betegnede fondens direktion (landets øverste embedsmænd J.S. v. Møsting og J.H.E. Schimmelmann) værket som interessant både for videnskabsmanden, forretningsmanden og for statsøkonomen. Det var en nødvendig afløser for Pontoppidans nu forældede Danske Atlas. Kravene til et sådant værk var meget større "i vor Tid" på grund af statistikkens indtog i den videnskabelige verden. Direktionen indstillede dog, at der i første omgang kun blev givet støtte til trykning af det bind, hvor manuskriptet allerede forelå, nemlig Københavns Amt. Ved kgl. resolution af 16. maj 1820 bevilgedes 800 Rbd. Sølv, hvoraf halvdelen var gave og halvdelen rentefrit forskud.¹² Med pengene i hånden fik Gliemann i 1821 trykt sin bog, oven i købet med to titelblade. Værkets hovedtitel var *Geographisk-statistisk Beskrivelse over Kongeriget Danmark*. 3. Del,¹³ men herudover betegnede bindet også som: *Geographisk-statistisk Beskrivelse over Kjøbenhavns Amt*. Bogen var på 648 sider, hvortil kom en indledning på 23 sider og 3 foldede tavler. Bindet var tilegnet gehejme-statsminister J.S. v. Møsting, der var en af de to direktører i Fonden ad usus publicos.

Hermed var det store værk søsat. Men der viste sig snart mange vanskeligheder. Gliemann var nødsaget til at påtage sig et volontørjob i Rentekammerets Holsten-Lauenborgske Kontor, hvilket optog noget af hans tid. Hertil kom, at boghandlerens afsætning af bøger var ringe på grund af de dårlige konjunkturer med efterveer efter statsbankerotten og landbrugskrisen, hvilket også ramte Gliemanns værk.¹⁴ I 1822 søgte han om støtte til trykning af amtsbeskrivelserne over henholdsvis Frederiksborg og Holbæk Amt, som han karakteriserede som færdige til udgivelse. Også denne gang fremhævede Fondens direktion værdien af "et nøiagtigt og fuldstændigt topographisk Repertorium", og erklærede, at det udkomne bind over Københavns Amt svarede til de store forventninger, man havde til Gliemanns arbejde. Gliemann fik derfor bevilget 1600 Rbd. Sedler, så de to bind kunne trykkes.¹⁵

Planlægning af de øvrige bind fortsatte. I maj 1822 søgte han om støtte til en rejse til Nørrejylland. Han havde hidtil haft mulighed for at besøge Øerne og alle tre hertugdømmer, men det var et stort problem, efterhånden som "Beskrivelserne rykker fremad", at han slet ikke kendte Nørrejylland. Specielt håbede han at få bedre kendskab til bakkestrøg og vandløb, som på de eksisterende beskrivelser og kort er "lidet bekendte". Disse ønskede han at opmåle ved hjælp af et højdebarometer og nogle andre instrumenter, han ville medbringe.¹⁶ Men i første omgang fik han ikke mulighed for at komme til det for ham "mørke Jylland". I 1825 søgte han påny, og denne gang ville han "ved Barometret maale de betydeligste Sider i Jydland, om hvilke man endnu svæver i en alt for stor Uvished, og at optage forskjellige Gjennemsnitslinier eller Profiler fra Vesterhavet til Kattegattet, for derved at gjøre Landets Beskaffenhed mere anskuelig". Gliemann fik bevilget 300 Rbd. til rejsen.¹⁷

Men så gik det helt galt for den efterhånden 30-årige mand. Hans fædrene arv forsvandt på grund af tidens uheldige konjunkturer. Hertil kom, at han fik forsørgerforpligtelser, efter at være blevet gift i 1823.¹⁸ Han fik kun 250 Rbd. om året for sit volontørjob, og han mente selv at have brug for mindst 500 Rbd. for at kunne leve i København. Han lejede sig ved giftermålet ind i en større lejlighed i Frederiksberggade 25.¹⁹ Han måtte derfor påtage sig mere og mere administrativt arbejde i Rentekammeret. I 1821 var han blevet konstitueret som fuldmægtig i Rentekammeret, i 1824 blev han egentlig fuldmægtig i det Holsten-Lauenborgske Kontor.²⁰ Men det helt store problem for Gliemann og hans store værk var, at han tilsyneladende

havde brugt de 1.600 Rbd., han fik bevilget i 1822, uden at bindene over Frederiksborg og Holbæk amter udkom. Dette betød, at Fonden og kongen slog hånden af ham. Han fik med beklagelse afslag, da han i 1825 søgte om en understøttelse i "nogle Aar", så han befriet fra andet arbejde kunne fortsætte udgivelsen af Danmarksbeskrivelsen.²¹

Hermed strandede afløseren for Pontoppidans danske Atlas. Gliemann havde resten af sin levetid travlt med sine amtskort. De færdige bind af Danmarksbeskrivelsen blev aldrig udgivet, og manuskripter og forarbejder er gået tabt. Derimod lykkedes det Gliemann at få udgivet to andre topografiske publikationer; den ene udkom dog først efter hans død. I 1824 fik han i Altona trykt *Geographische Beschreibung von Island*, der var en udvidet beskrivelse af Island i forhold til afsnittet til det supplerende bind 2, han havde lovet i 1817 af sin *Den danske Stats geografiske Beskrivelse*. Han havde derimod opgivet at udgive en beskrivelse af Grønland, da professor C.L. Gieseke var kommet ham i forkøbet.²² Han valgte at udgive Islandsbeskrivelsen på tysk, da den tyske oversættelse af bogen fra 1817 havde solgt bedre end den danske original.²³

Den anden publikation var en ny udgave af bogen fra 1817, som Gliemann lige siden havde samlet supplement og ændringer til. Den blev efterhånden solgt i 900 eksemplarer, bl.a. fordi den blev anvendt ved undervisningen i Kadetskolen.²⁴ Forlæggeren Gerhard Bonnier udgav den reviderede udgave i 1829 under titlen: *Dr. Theodor Gliemanns geographiske Haandbog af Kongeriget Danmark og Hertugdømmene Schlesvig, Holsteen og Lauenburg*. Forlæggeren begrundede udgivelsen med, at forfatteren ikke tilhørte den slags "Compilerer, der nøies med at efterskrive Andre, men at han var en Mand af Selvtænkning, der ved Flid og Utrætsomhed har frembragt en tro og sikker Veiledning til Kundskab om Fædrelandet". Desuden havde forfatteren forstået at behandle en i sig selv "tør Gjenstand" i en form, som næsten gjorde brugen af landkort overflødig.

Gliemanns topografiske arbejder er omtalt fyldigt her, da de gav ham en glimrende baggrund for at arbejde med sine kort. Hans mange rejser til det meste af landet inklusive alle tre hertugdømmer var ikke kun en fordel for bøgerne om landets beskrivelse, men i høj grad også for tegning af kort med præcise administrative grænser og højdeforhold. Hans ansættelse i Rentekammerets Holstenske og Lauenborgske Kontor betød, at han fik lettere adgang til et omfattende kortmateriale. Hans ansættelse fik speciel betydning for kortene over Hertugdømmerne.

Hvis Gliemanns behjertede forsøg på at skabe en ny "Pontoppidan" var lykkedes, ville det have givet ham en plads blandt danske topografer mellem Pontoppidan og Trap. Hans Danmarksbeskrivelse ville have givet os et værk med vigtige samtidige oplysninger fra alle landets lokalområder, som vi nu må undvære. Det udkomne bind over Københavns Amt er en torso, som nu stort set er glemt. Der er ingen tvivl om, at han under andre økonomiske omstændigheder kunne og ville have gennemført den omfattende plan. Disse omstændigheder fik også stor indflydelse på den anden side af Gliemanns videnskabelige virksomhed, nemlig arbejdet med kort.

3. Gliemanns første kort

Ovenfor er det nævnt, at Theodor Gliemann helt tilbage i skoletiden morede sig med at tegne kort. I 1815 fik han trykt sit første kort over Kongeriget Danmark efter de Kort, som ere udgivne af det Kongelige Videnskabernes Selskab i Kiøbenhavn. Som forlæg udover Videnskabernes Selskabs kort anføres F.V. Golowins kort over hertugdømmet



Til undervisningsbrug fremstillede Gliemann et skoleatlas med i alt 23 blade. Atlasset udkom i flere ajourførte udgaver. Fra 3. udgave (1827) er her gengivet kort nr. 1: Kongeriget Danmark inklusive hertugdømmerne. – Für den Unterrichtsgebrauch erstellte Gliemann einen Schulatlas mit insgesamt 23 Blättern. Dieser erschien in mehreren aktualisierten Auflagen. Hier Karte 1 (Dänemark und die Herzogtümer) aus der dritten Ausgabe von 1827.

Slesvig²⁵, generalkvartermester L.J. Binzers kort over Holsten og Friherre af Hermelins kort over Sverige.²⁶ Gliemann har nået at få det netop samme år erhvervede hertugdømme Lauenborg med. Kortet dækker også store dele af Nordtyskland indtil Rügen, hvilket skyldes, at Gliemann skulle have hertugdømmerne i deres fulde udstrækning

med på kortet. De områder af Slesvig, som henhørte under henholdsvis Nørrejylland (enklaverne) og Holstens jurisdiktion er særlig markeret, ligesom de adelige distrikter i Slesvig og Holsten er mærket med bogstaverne "A.D." Kortets målestok er ca. 1:600.000.²⁷ Det er en konturkoloreret pennetegning med blå farve. Stednavnene på kor-

tet er med særdeles små typer, der kræver en lup for at kunne læses. Der er ikke anført nogen forlægger på kortet, så det er formentlig trykt på Gliemanns egen bekostning.

Men snart fik Gliemann kontakt med det nyoprettede og førende stentrykkeri. Der var netop i disse år en helt ny trykkeriteknik på vej til Danmark til afløsning af de hidtidige kobber- og træsnit. Litografiet, stentegningen, stentrykket (græsk: lithos = sten) var opfundet af tyskeren Aloys Senefelder i 1796. Ved en særlig teknik kunne man overføre skrift og tegninger fra en speciel hård kalksten til papir.²⁸ I 1815 fik musik- og kunsthandler C.C. Lose privilegium til at oprette og drive et stentrykkeri i København. I 1820 ønskede han at afhænde trykkeriet på grund af økonomiske vanskeligheder, og stentrykkeriet var nær blevet flyttet til Altona. Imidlertid blev trykkeriet ved kongens medvirken overtaget af staten. Herved opstod Det Kongelige Stentrykkeri med kaptajn J.N.B. von Abrahamson som direktør.²⁹ Abrahamson var ivrig forkæmper for den indbyrdes undervisningsindførelse i hele det danske monarkis skolevæsen, og han benyttede sine metoder fra militæret til at få undervisningsmetoden gennemtvunget. Undervisningen skulle foregå ved hjælp af tabeller (store tavler, som skulle hænges op på væggen, og disse kunne benyttes både i læse-, regne- og geografiundervisningen).³⁰ Det var en stor opgave at få disse tabeller trykt, og hertil kunne stentrykkeriet bruges. Men stentrykkeriet kunne også påtage sig andre opgaver end undervisningstavlerne.

4. Gliemanns skoleatlas og kort over postruter

Gliemanns kortprojekter fik i høj grad gavn af det nye stentrykkeri. Han fik af C.C. Loses Forlag til opgave at tegne kortene til et skoleatlas, der skulle bruges til undervisningen både i latin-, borger- og almueskoler. Ifølge eksamensbestemmelserne for studentereksamen (examen artium) skulle eleverne være "velbevandret i alle europæiske Rigers og Staters Geographie; og forsaavidt de andre Verdensdele angaaer, i det mindste vide Landenes og Staternes Hovedinddelinger".³¹ Også i de nye skoleanordninger i købstæderne og på landet fra 1814 fik geografiundervisningen en plads.

I 1819 udkom *Haand-Atlas til Brug for Lærde, Borger- og Almueskoler, tilligemed en udførlig statistisk Tabel*. På titelbladet var det anført, at atlasset var "Udkastet af Th. Gliemann og udgivet i Steentryk på C.C. Loses Forlag". På de enkelte kortsider anføres, at de er tegnet af Gliemann. Atlasset bestod af 23 foldede kort i foliostørrelse, og det dækkede hele verden. Grænserne på kortene er konturfarvede, og kortene fremtræder smukke. Den tilhørende statistiske tabel indeholder oplysninger om samtlige europæiske staters areal, folkemængde (i Europa og uden for Europa), indbyggere pr. kvadratmil, landmagt (antal soldater), sømagt (antal skibe), finanser (statens indtægter, udgifter og statsgæld), regentens navn, alder og tiltrædelsesår.

Atlasset indeholdt følgende europæiske kort:

1. Kongeriget Danmark [inklusive hertugdømmerne Slesvig, Holsten og Lauenborg]
2. Kongerigerne Sverige og Norge
3. Det europæiske Rusland og Kongeriget Polen
4. Kongeriget Preussen
5. Keiserdømmet Østerrig
6. De tyske Forbunds Stater [inklusive Holsten]
7. Helvetien eller Schweiz
8. Kongeriget Nederlandene

9. Kongerigerne Storbritannien og Ireland
10. Kongeriget Frankerige
11. Kongerigerne Spanien og Portugal
12. Italien
13. Det europæiske Tyrkiet [omfatter det meste af Balkan]
14. Europa

Derudover var der kort for Asien, Ostindien, Afrika, Nordamerika, Vest Indien, Sydamerika, Australien samt Jordklodens østlige og vestlige halvdel.

Afsætningen af kortene gik åbenbart glimrende, formentlig flest til latinskolerne.³² Allerede i 1823 udkom anden udgave, og i 1827 tredje udgave. Efter Gliemanns død udkom en udgave gennemset af Jacob Riise. Både navne og grænser fremtræder klarere og tydeligere i de seneste udgaver. Kortene blev ført ajour, og omvæltningerne i de europæiske staters historie afspejles i kortene. Bl.a. Grækenlands frigørelse fra Tyrkiet (3. udgave kort nr. 13) og delingen af kongeriget Nederlandene til de to kongeriger Holland og Belgien (4. udgave kort nr. 8).

Omtrent samtidig med første udgaven af skoleatlasset fik Gliemann af Loses Forlag til opgave at tegne et kort over postruter i Danmark og hertugdømmerne. Det udkom i 1820 under navnet *Post Kort over Danmark og Hertugdømmene* og indeholdt en oversigt over postruter m.m. Den vigtigste rute gik fra København til Hamborg. På kortet er denne hovedrute for pakke- og brevposten indtegnet dobbelt optrukket. Den gik over Nyborg-Odense til Assens, og videre herfra over Lillebælt til Aarøsund-Haderslev-Aabenraa-Bov-Flensborg-Slesvig-Rendsborg-Itzehoe-Hamborg. Kortet kom i 1824 i en tysk udgave: *Neueste Post-Charte von dem Königreiche Dänemark sammt den Herzogthümern Schleswig, Holstein & Lauenburg*. Kortet blev trykt på Det kgl. Stentrykkeri i København, og det var graveret af C. Hartwig, en gravør, som vi senere skal møde i forbindelse med Gliemanns amtskort.

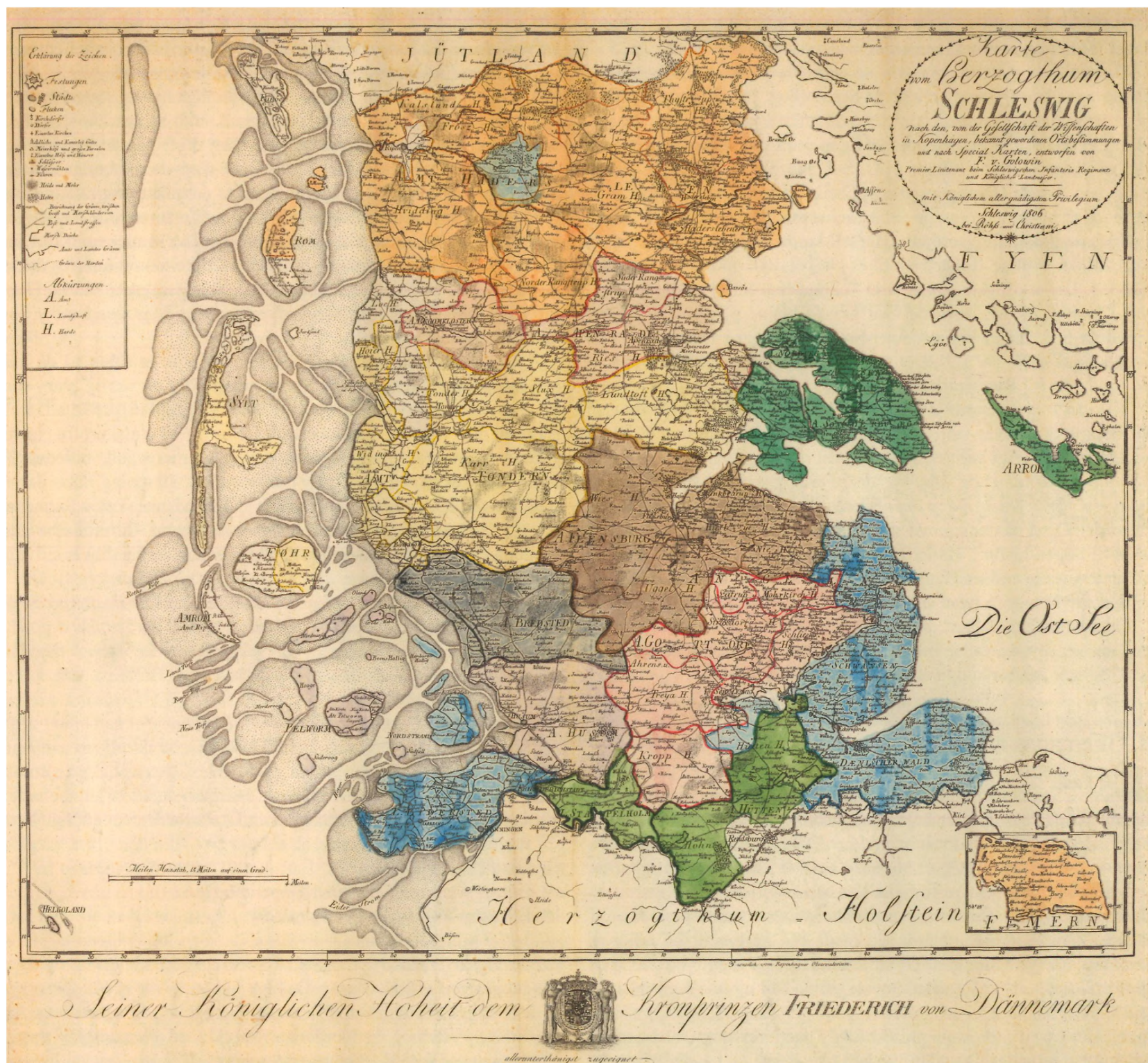
Postrutekortet, både det danske og det tyske, er i det 20. århundrede blevet genoptrykt, formentlig fordi postruterne fremtræder mere tydeligt end i andre ældre kort.³³

5. Generalkortet fra 1821

I 1815 havde Gliemann fået trykt et kort over Danmark og hertugdømmerne, men det var ret primitivt i forhold til det kort, som han i 1821 fik udgivet hos C.C. Lose: *General-Kort over Kongeriget Danmark samt Hertugdømmene Slesvig, Holsteen og Lauenborg*. Efter de nyeste og bedste Hjælpemidler i fire Blade af Theodor Gliemann.³⁴

Hertugdømmerne kunne være på det ene blad (nederst til venstre, når kortet blev opklæbet), men kun næsten. Den allerøverste del af Haderslev Amt, fra Skrave og Lintrup og nordpå samt en del af området nord for Christiansfeld, var placeret på det øverste kortblad til venstre, som ellers indeholdt Nørrejylland. I forhold til Gliemanns 1815-kort var amtsgrænser m.v. langt tydeligere angivet. Desuden indeholdt kortet flere stednavne, og disse var mere læsbare. Færrest stednavne fandtes for Vestjyllands vedkommende. Alle "retmæssige Aftryk" af kortet skulle ifølge oplysning på kortet indeholde et kvalitetsstempel med forlæggeren C.C. Loses bomærke.

Det er muligt at finde ud af, hvilke kilder og hjælpemidler Gliemann gjorde brug af, for han udgav året efter udgivelsen af generalkortet en pjece med bemærkninger og kommentarer til kortet.³⁵ Heri kritiserede han de eksisterende kort for at være unøjagtige og fejlbehæftede. Dette



Et af forlæggene til Gliemanns kort over det slesvigske område var F. von Golowins Karte vom Herzogthum Schleswig. – Eine der Vorlagen für Gliemanns schleswigsche Amtskarten war F. von Golowins Karte vom Herzogthum Schleswig. – Det Kongelige Bibliotek. Kort- og Billedafdelingen.

gjaldt både kortene fra Videnskabernes Selskab og fra Søkortarkivet.³⁶ De bedste udenlandske kort over Danmark af Sotzmann, Diewald og Gotthold havde tilsvarende fejl. For Danmarks vedkommende var det trods manglerne mest naturligt at benytte Videnskabernes Selskabs kort. Ifølge Gliemann viste det sig ved sammenligning med en række specialkort, at forskellige fikspunkter afveg betydeligt, når man tog Københavns Observatorium som nulpunkt. Men fejlmarginen blev mindre, når han benyttede middeltallet mellem flere specialkort som grundlag for udarbejdelsen af generalkortet.

Imidlertid var det et problem for Gliemann, at Videnskabernes kortserie endnu langt fra omfattede hele Slesvig og heller ikke dæk-

kede Holsten og Lauenborg.³⁷ Han måtte derfor ty til Golowins og Güssefeldts kort,³⁸ som var meget "feilfulde". Mere hjælp var der at hente i C. Danckwerths³⁹ og N. Vissers "gamle, men gode Generalkort over Schleswig"⁴⁰. Til det vestslesvigske område var den bedste kilde søkortdirektør Paul de Løvenørns kort over Nordsøen.

Til hertugdømmet Holsten benyttede Gliemann ligesom i 1815 L.J. Binzers kort som hovedgrundlag, men han supplerede med ældre kort af C. Danckwerth og N. Visser samt en del nyere kort. Bl.a. det i Weimar udgivne kort over Holsten i 6 blade, Diewalds kort over Holsten og Lauenborg samt en række specialkort over flodmundingerne til Nordsøen. Endelig udgjorde "det ret gode, men temmelig sjældne Kort

af Berliner Academiets" samt de Weimarske kort i 4 blade kortgrundlaget for hertugdømmet Lauenborg.

Gliemann benyttede ikke kun de eksisterende kort som grundlag for at tegne hertugdømmerne på sit generalkort. Han foretog egne beregninger specielt vedrørende de sydlige dele af hertugdømmerne. Han gjorde brug af de beregninger, som professor i astronomi og leder af observatoriet i Altona H.C. Schumacher (1780-1850) havde gjort vedrørende Hamburgs præcise beliggenhed. Han fik også tilladelse til at benytte professor Schumachers udkast til det store i 1816 iværksatte gradmålingsprojekt. Herved kunne Gliemann forbedre sit kort fra det sydlige Holsten og til et godt stykke op i hertugdømmet Slesvig. Det nordligste punkt, som Schumacher hidtil havde fastlagt, var Lysabild på Als, som dermed præcis kunne placeres på kortet. Lysabild lå 1' 27" i bue øst for Michaelis Tårnet i Hamburg og på breddegraden 54° 54' 12". Det vil sige, at Lysabild skulle placeres 2° 35' 48" vest for Rundetårn i København.

Til sidst i sin redegørelse for generalkortets tilblivelse indrømmede Gliemann, at der var store forskelle på, hvor udførligt højdeforhold og terrænet i øvrigt var gengivet. Mindst nøjagtigt var det for Nørrejylland vedkommende, som var den eneste provins, hvor Gliemann ikke selv havde været. Men det ønskede han snarest at rette op på (jfr. ovenfor). Også på dette punkt var Videnskabernes Selskabs kort ikke altid til nogen hjælp: "Undertiden er en ringe Bakke aflagt, imedens en anden, mere end tre Gange saa høi, mangler, og en Bæk eller Aae er lige stærkt tegnet, hvad enten den er tre eller tredive Alen bred".

Gliemanns generalkort, som for hertugdømmernes vedkommende er gengivet som kortbilag nr. 1 og 2, udkom i tre udgaver. Sidste gang i 1838, hvor det blev udgivet på Lose og Olsens Forlag.

6. Gliemanns amtskort

Theodor Gliemann er i dag hovedsagelig kendt for sine meget smukke amtskort, som dækker hele Danmark og hertugdømmet Slesvig. Som det fremgår nedenfor indeholder kortene præcise administrative grænser, som stadig i dag er af værdi for folk, der vil finde ud af de udviklede administrative forhold, der herskede på Gliemanns tid og tiden forud. Gliemann havde med sine geografiske beskrivelser af Danmark og hertugdømmerne og med sine kartografiske arbejder samt sine mange rejser gode forudsætninger for at tegne præcise kort. Med sin ansættelse i Rentekammeret havde han også adgang bl.a. til matrikelkort og andet kortmateriale. Han var parat til at påtage sig en ny og stor opgave, da hans projekt med Danmarksbeskrivelsen efterhånden var strandet. Desuden var han blevet gift og havde behov for de indtægter, som amtskortene kunne bringe. Samme år (1823) blev han dr.phil. i Göttingen på en indsendt afhandling.⁴¹

Han fik opgaven af direktøren for Det kgl. Stenrykkeri, J.N.B. von Abrahamson. Stenrykkeriet og Abrahamson beskæftigede sig i forvejen med kort, bl.a. ved udgivelsen af *Geografitabeller til Brug ved den indbyrdes Underviisning*, som udkom i en række oplag i 1820'erne. Abrahamson skrev selv en *Geographi*, som skulle bruges sammen med geografitabellerne.⁴² Der blev aftalt et honorar på 25 Rbd. for hvert kort, som Gliemann fik færdigt.⁴³ Det kgl. Stenrykkeri havde tilknyttet flere officerer. Et par af dem var erfarne litografer, nemlig C. Hartweg og J.H. Mansa, og disse blev stillet til rådighed, så Gliemanns tegnede amtskort kunne blive mangfoldiggjort ved den nye stenryksteknik. Kortene blev trykt som sort-hvid gengivelser, hvorefter de blev håndkolorerede. Denne fremgangsmåde er årsagen til, at der er en lang række variationer mellem de enkelte eksemplarer

af samme kort. Der er store forskelle i farvelægningens tykkelse og farvenuancer. Et andet bevis på, at farverne er påført bagefter, er, at der findes en række eksemplarer, som ikke er farvelagte.

Under hvert af kortene findes der forskellige oplysninger. På samtlige kort anføres til venstre betegnelsen Kongl. Steentr. A. Dir., hvilket betyder, at kortene er trykt i Det kgl. Stenrykkeri, hvor A[brahamson] var Dir[ektør]. I midten opgives der, at kortene er tegnet af Th. Gliemann. Og endelig til højre er anført litografens navn. Nogle af kortene er litograferet af Hartweg, fortrinsvis de ældste, andre af Mansa, men der er også eksempler på, at samme amtskort findes i to udgaver med hver sin litograf. På enkelte kort anføres det, at de "faaes hos Boghandler Reitzel, Store Kongensgade Nr. 6". Disse lidt afvigende oplysninger kan lettere forklares, hvis man kender kortenes tilblivelseshistorie.

Amtskortene over de danske Provindser, som er titlen på de indbundne eksemplarer af værket, var anlagt efter en særlig plan, som blev ændret undervejs. Ifølge den oprindelige plan skulle atlassets første to dele bestå af ti amtskort fra Øerne og 14 amtskort fra Nørrejylland. Først i tredje omgang kom hertugdømmerne ind i billedet. De ældste kort er hovedsagelig litograferet af C. Hartweg, men der er også eksempler på tidlige kort udført af J.H. Mansa (f.eks. Sorø Amt fra 1823). Fra 1827 var Mansa den eneste litograf. Sorø, Holbæk og Frederiksborg amter findes i to forskellige udgaver med hver sin litograf.

De slesvigske amtskort udgjorde tredje del af Gliemanns og Stenrykkeriets projekt. De består af følgende kort:

1. Den søndre Deel af Ribe Amt [Enklaverne] (1827)
2. Haderslev Amt (1828)
3. Apenrade og Lygumkloster Amter (1829)
4. Sønderborg og Nordborg Amter (1825)
5. Tønder Amt (1828)
6. Flensborg Amt (1828)
7. Amterne Husum og Bredstedt, Landskaberne Eiderstedt og Nordstrand (1829)
8. Gottorf Amt (1829)
9. Hütten Amt og Landskabet Stapelholm (1829)
10. Fehmern Amt og Landskab (1829)

De slesvigske amtskort er tegnet i Gliemanns seneste leveår, og de er alle litograferet af J.H. Mansa. De blev først udgivet i 1828-29 (nogle af dem efter Gliemanns død). Eneste undtagelse var kortet over Als og Ærø (Sønderborg og Nordborg amter), som allerede blev trykt i 1825, og det er derfor det eneste slesvigske amtskort, som var litograferet af C. Hartweg. Dette skyldtes, at kortet blev udgivet efter den oprindelige plan som et af kortene fra Øerne, selv om området hørte til hertugdømmet Slesvig. Enklaveområderne i Vestslesvig, som tilhørte Ribe Amt, er medtaget i denne publikation på grund af beliggenheden i det nuværende Sønderjylland. Før 1864 hørte Enklaverne til Kongeriget.

Amtskortene er karakteriserede ved deres præcise administrative inddelinger og grænser (jfr. herom nedenfor), som både indbefatter amts-, herreds- og sognegrænser, men også de særlige administrative finurligheder, som hertugdømmet Slesvig var så rig på: adelige godsdistrikter, koge, kongerigske og slesvigske enklaver m.m. Kunne Gliemann på dette område gøre brug af sine forlæg? Videnskabernes Selskabs kort, der som nævnt kun dækkede en del af hertugdømmet, havde alene amts- og herredsskel samt i nogle tilfælde grænser for de adelige godsdistrikter. Det samme var tilfældet med de oversigtskort,

som Gliemann benyttede, nemlig N. Vissers kort fra 1711, F. von Gollwings Slesvigskort fra 1806/1813 og F.L. Güssefelds Slesvigskort fra 1808. Sognegrænser var der derimod på C. Danckwerths udgave fra 1652 af kartografen Johannes Mejers banebrydende kort over Slesvig og Holsten. Sognegrænser findes også på H. du Plats *Karte des Herzogthums Schleswig in XIV Blätter* fra 1804-05, men disse synes Gliemann ikke at have anvendt som grundlag for sine kort.⁴⁴

Amtskortenes målestok, som angives på en del af kortene, men langt fra alle, er 1 mil svarende til 1 decimaltomme. En mil var i henhold til Christian V's Danske Lov fra 1683 og indtil 1835 lig med 24.000 fod, svarende til 240.000 decimaltommer. Kortenes målestoksforhold er derfor 1: 240.000. Nogle af kortene er muligvis krympet en smule, så en moderne opmåling af dem vil give en smule afvigende tal.

7. Gliemanns død og kortenes skæbne

På samme måde som med amtsbeskrivelserne fik Gliemann problemer med at overholde leveringsfristerne. Klog af skade skulle Gliemann først have sin betaling, efterhånden som kortene blev tegnet, men han fik dog i en række tilfælde forskud mod at love, at kortene blev lavet inden en bestemt frist.⁴⁵ Således fik han forskud på alle de slesvigske kort på et tidspunkt, hvor kun det ene var leveret, men de fremkom dog i løbet af første halvdel af 1828, så de kunne litograferes og trykkes i det følgende års tid. Værre var det, at han også fik udbetalt forskud på 400 Rbd. for de i alt tretten holstenske og tre lauenborgske amtskort, som ifølge kontrakten skulle udgøre 4. del af amtskortatlasset.⁴⁶ Gliemann havde lovet at levere halvdelen af disse kort, inden han tog ophold på herregården Basnæs i sommeren 1828, men han overholdt ikke aftalen. Han døde under opholdet, og de holstenske og lauenborgske kort blev aldrig udgivet. Da skifteretten på foranledning af Stenstrykkeriets direktør, Abrahamson, minutiøst gennemgik Gliemanns dødsbo, fandt man kun forarbejder til de tre lauenborgske kort, men intet vedrørende de holstenske.

Ved overenskomsten af 30. januar 1827 og 15. april 1828 overgik rettighederne til de slesvigske og holsten-lauenborgske amtskort fra Det kgl. Stenstrykkeri til C.A. Reitzels Boghandel og Forlag. Denne aftale indeholdt en fare for, at de slesvigske amtskort aldrig ville blive tegnet og udgivet. Gliemann skyldte nemlig boghandler Reitzel en del penge for leverede bøger, og der var med aftalen om overtagelse af amtskortene en overhængende mulighed for, at Reitzel ville modregne honorarer og forskud i Gliemanns gældsposter. Da alle parter imidlertid var interesserede i, at kortprojektet blev gennemført, blev der indgået en stiltiende aftale om, at Stenstrykkeriet og Abrahamson skulle modtage pengene fra C.A. Reitzel og lade disse gå videre til Gliemann, der så kvitterede for beløbet, hvorefter Abrahamson sendte kvitteringen videre til Reitzel.⁴⁷ Dette er forklaringen på, at det først fra 1829 blev anført på kortene, at disse kunne fås hos boghandler Reitzel.

Der er ingen tvivl om, at Gliemanns helbred tog skade af hans mange topografiske og kartografiske arbejder, som både medførte anstrengende rejser i det meste af monarkiet, og som betød en stadig kamp for at overholde de indgåede forpligtelser, som var en forudsætning for hans indtægter. I marts 1828 blev han desuden far til en søn.⁴⁸ I nekrologen i Dansk Litteratur-Tidende betegnedes Gliemanns virksomhed som større end hans legeme, "hvoraf Brystet ved den idelige Korttegning var blevet svækket". Hans svagere helbred bidrog desuden til, at han blev "emfindligere for enhver Ubehagelighed". Han

AMTSKORTENE

over

de danske Provindser.

Titelblad til Det Kongelige Biblioteks indbundne eksemplar af Gliemanns Amtskort. – Titelblatt des in der Königlichen Bibliothek befindlichen gebundenen Exemplars von Gliemanns Amtskarten.

døde den 28. juli 1828 under et besøg hos svigerfaderen, godsejer F.C. Fiedler på Basnæs ved Skælskør, af en "Læsion af det højre Hjerterekammer", forårsaget af hans svækkede helbred.⁴⁹

Ved skiftebehandlingen efter Gliemann kom hans økonomiske problemer, som i en årrække havde været en væsentlig hindring for hans arbejde, tydeligt frem. Ud over regninger fra Reitzel for levering af bøger og kort samt for forskud for de holsten-lauenborgske amtskort, var der også andre ubetalte regninger fra boghandlere m.fl., for husleje samt en større fordring i boet fra Hamborg. Desuden gjorde Gliemanns bror, som var læge i Holbæk, opmærksom på, at Gliemann havde modtaget en større sum penge fra to søstre med det formål at anbringe pengene sikkert, men at der nu var tvivl om, hvor søstrenes penge befandt sig. Skifteretten registrerede Gliemanns ejendele og hans "velconditionede Bogsamling i forskellige Sprog og Videnskaber, dog fornemmelig af Geografisk, statistisk og historisk Indhold samt en stor Deel Land- og Søe-Kaart m.m."⁵⁰ Denne fortegnelse giver et godt indtryk af Gliemanns kilder til både hans topografiske beskrivelser og til hans kortudgivelser. Han ejede selv en betragtelig del af de værker og kort, han benyttede. For som han skrev et sted, så var de offentlige samlinger "maadeligt forsynet med Landkort".⁵¹ Gliemanns bøger og kort blev solgt på offentlig auktion og indbragte i alt 551 rigsbankdaler.⁵²

Med Gliemanns død gik hans amtskort en trang fremtid i møde. Som nævnt blev de slesvigske kort udgivet i den nærmeste tid efter hans død. Endnu i 1829-31 blev der i Det kgl. Stenstrykkeri arbejdet med en lettere revision af amtskortene, og flere amter, som Hartweg

oprindeligt havde litograferet, udkom i en udgave korrigeret af Mansa.⁵³ Disse kort findes udelukkende som sort-hvide, hvilket kunne tyde på, at en påtænkt ny udgave af hele atlasset var blevet opgivet, så kortene aldrig nåede at blive koloreret. Muligvis havde det også sin betydning, at Stenrykkeriets direktør, Abrahamson, døde i 1831. Senere begyndte J.H. Mansa, der havde litograferet en stor del af Gliemanns amtskort, selv at tegne sine regionale kort for hele Danmark, der i en større målestok end Gliemanns kort udkom i 16 dele i perioden 1837-48, og senere i nye oplag. I modsætning til Gliemanns amtskort dækkede Mansas kort ikke hertugdømmet Slesvig, bortset fra det sydfynske kortblad, der også omfattede øerne Als og Ærø.

Gliemanns tidlige død satte således punktum for hans amtskort, men kortene har bevaret deres værdi, ikke mindst de slesvigske. For Holstens og Lauenborgs vedkommende må vi nøjes med hans generalkort fra 1821, hvor amtsgrænserne findes indtegnet for alle tre hertugdømmers vedkommende.

Altona, en stor Stad paa den skraae høje Elbbred, nogle tusinde Alen vesten for Hamburg, bestaaer af henimod 5000 Huse i 80 Gader, der for det meste ere brede, og smukt bebyggede; der ere 2 Torve og 4 Landingspladser ved Elben; men ikkun en liden ubetydelig Havn. Her findes 2 Lutherske Kirker, af hvilke den ene hører til det Reventlauske Fattighuus, 1 fransk og 1 tysk reformert Kirke, 1 katolsk og en mennonitisk Kirke, 1 herrnhutisk Forsamlingshuus, og to smukke Jøde-Synagoger, af hvilke den portugisiske især udmærker sig; endvidere et Waisenhuus med en Industrieskole, 2 Sygehospitaler, foruden det jødiske Hospital, 2 Fattighuse, et stort Tugt- og Forbedringshuus med et Capel, et smukt Skuespilhuus. Ligeledes en lærd Skole eller Gymnasium, kaldet Christianeum, der har et Bibliothek af 11 til 12000 Bind, foruden endeel andre Skoler, en Gjorodemoderunderviisningsanstalt, og Fødselsstiftelse, et Theatrum anatomicum; det store Lottohuus, Mynten (dette er det andet Myntsted i Danmark), det smukke Raadhuus o.s.v. Flere private Bygninger udmærke sig, især i den skønne Gade eller Plads Palmaille, som er en dobbelt Lindeallee, der løber lige til Ottensen, og paa begge Sider er besat med smagfulde Bygninger.

Staden, som er inddeelt i 4 Quarterer, har en Folkemængde af henimod 25000 Mennesker, af hvilke der omtrent ere 1100 Reformerte, 600 Katholiker og 400 Mennonister, samt henvend 3000 Jøder. Staden har mange Fabriker og Manufacturer, saasom Lawaetz, s flere Fabrik anlæg, der bestaaer af Uld, Lærred og Segldugmanufacturer, og omtrent beskæftigede 1000 Mennesker. Strømpe- og Uldmanufacturer, et stort Bomuldsmanufactur, Garnfabriker, flere end 20 Silketøjmanufacturer, en Rasch-Sarge-Chalong- og Bøyl Fabrik, Fløvel- Baand- Sirts- og Kattunfabriker, Voxtaft, Haardug- og Glandsfabriker, store Reebslagerier, Handske- Hatte- og Pergamentfabriker, Fiskebeen- Papiir- Straaehatte- og Tapetfabriker, store Garverier og Lædermanufacturer, 28 Tobaksfabriker, Zigارفabriker, en Karottfabrik, Fayence- Steentøj- og Pibefabriker, Skrivtstøberie, Jernstøberie og Ankersmede, Blyhvidt og Blyesukker- Lak- Berlinerblaa- og Stivelsesfabriker, Cichoriefabriker, 15 Sukkerraffinaderier, nogle Sæbesyderier og 8 Edikebryggerier, 46 Brændeviinsbrænderier, Farvetræerasperie, Oliemøller, Kattuntrykkerier o.s.v.

Til Handelens Fremme ere her endeel Pakhuse langs Bolværkerne ved Elben, et Fiskerie- og Handelsinstitut, som sender Skibe ud til Sild- og Hvalfangst, og et Laaneinstitut; Staden eier imellem 2 og 300 Skibe, har nogle Skibsværfter, og driver en meget udbredt Handel. Den ligger i en skøn Egn, og har til Forlystelsessteder saavel Palmaille, som nogle private Hauger paa Elbskraeningen, foruden Flotbek, Rainville, og den hele med skønne Landhuse og Hauger besaaede Elbbred fordi Nienstedten og Blankenese paa en Længde af mere end 1½ Miil.

Altona har bestandig været i Tiltagen, især siden den kom under dansk Herredømme; at den ældre Deel af Staden ei er gammel, skylder den den svenske Steenbuks Heltegjerning, der her indebrændte sig et evigtvarende Mærke ved Altonas Forstyrrelse i Januar 1713, da han paa et Par Huse nær lod afbrænde hele Byen.

Under Stadens Jurisdiction hører ogsaa Ottensen, der ansees som en Forstad til Altona og bestaaer af 1 K. og 270 H. med omtrent 1500 Indbyggere. Paa Kirkegaarden her hviler Klopstock! I Ottensen er en stor Mølfabrik, hvor der fabrikeres Meel af forskjellige Frugter og Væxter, og nogle Kalkbrænderier; her ere adskillige smukke Landhuse med Hauger, saasom Schlavenhof, Rainville og flere, og nogle mineralske Kilder; til Ottensen hører Neumühlen, omtrent 60 Huse langs med Elben, tildeels beboede af Fiskere, Skippere og Lootser, hvor der er Liimfabrik og Kalkbrænderie.

Theodor Gliemann und sein topografisches und kartografisches Werk

1. Jugend und Ausbildung

Johann Georg Theodor Gliemann wurde am 12. Juni 1793 in Oldenburg/Old. geboren. Sein Vater, Christian Georg Andreas Gliemann, der aus Sachsen stammte, war Kopist in der Rentkammer des Fürstbistums Lübeck in Eutin.¹ Die Mutter, Anna Dorothea Elisabeth Carlsen, stammte aus Eutin. 1803 verstarb der Vater, und Theodor Gliemann und ein Bruder kamen danach nach Kopenhagen, wo sich ein Onkel, der Leutnant und Gevollmächtigte für die Klassenlotterie F.C. Gleis, ihrer annahm.² Nachdem er einige Zeit Privatunterricht erhalten hatte, kam Gliemann auf die Metropolitanskole, wo er jedoch nicht bis zum Abitur blieb, welches er 1812 bei cand. theol. M.N. Møller ablegte.³ Danach wurde er im Fach Jura an der Kopenhagener Universität immatrikuliert. Im Oktober 1816 bestand Gliemann das juristische Volleksamen mit dem höchsten Grad "laudabilis".⁴

Gliemann schlug jedoch zunächst nicht die übliche Juristenlaufbahn ein, die über kleinere Tätigkeiten in der Zentralverwaltung geführt hätte. Noch während seiner Schulzeit hatte er mit dem Zeichnen von Karten begonnen und sich für Topografie interessiert. In einer späteren Bewerbung erwähnte er, dass er sein Jurastudium in Eigenarbeit mit Kenntnissen vor allem in den Bereichen Statistik, Volkswirtschaft und "cameralia" ergänzt hätte.⁵ Bereits während seines Studiums wagte er sich zum König hervor und verehrte ihm eine handgezeichnete Karte. Das war mit Sicherheit eine gute Investition, denn im späteren Leben sollte er die Unterstützung des Landesherrn für seine vielen Projekte dringend brauchen.⁶

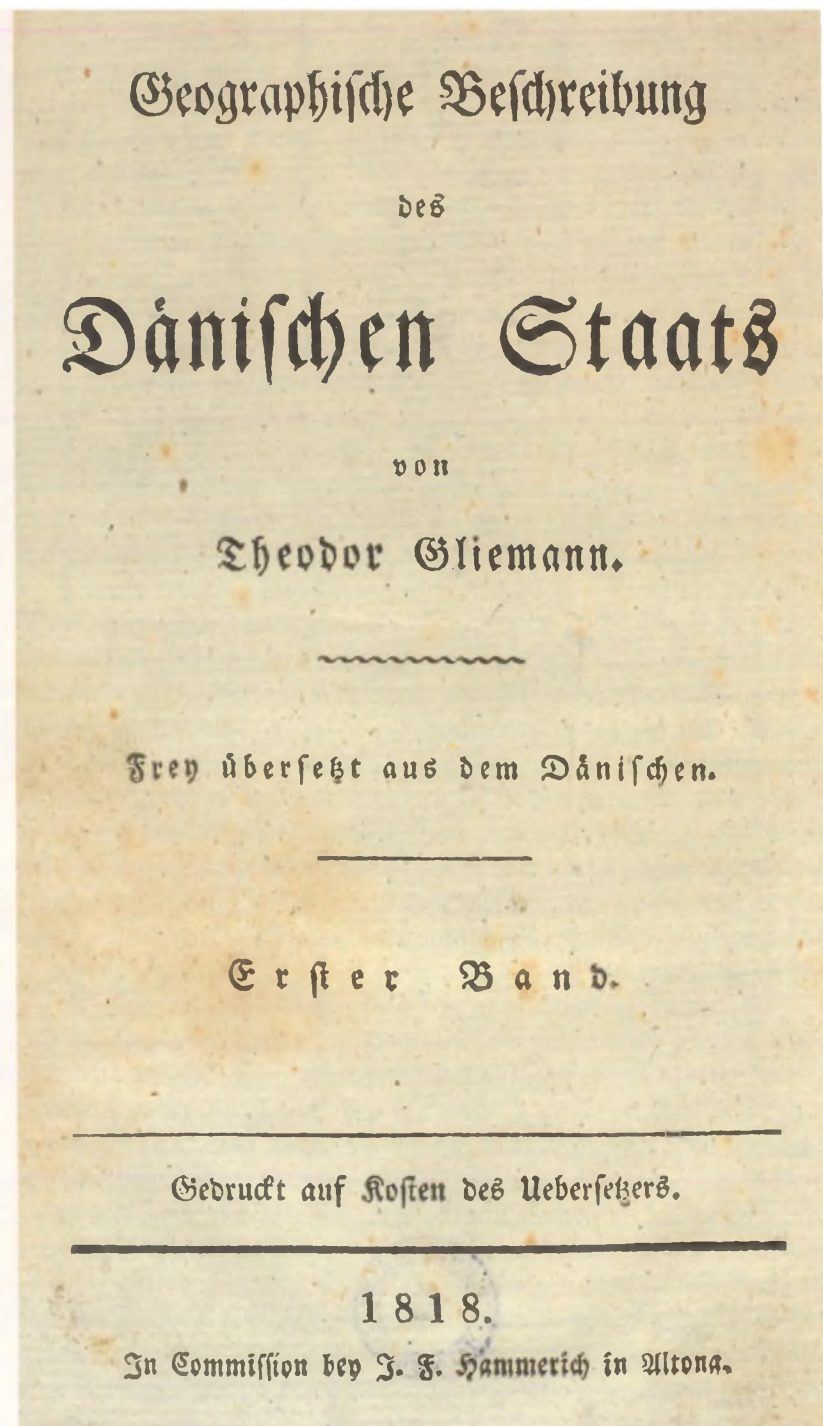
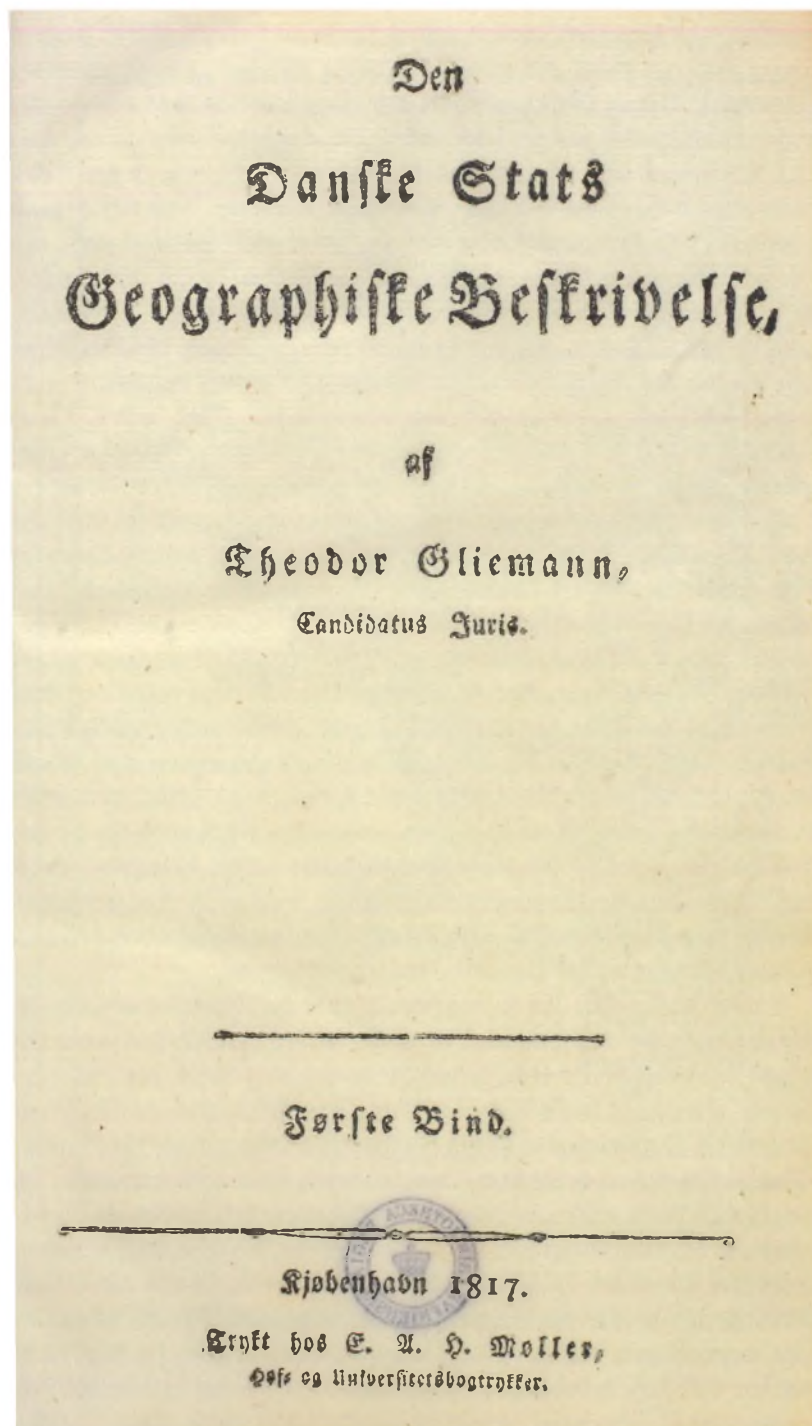
2. Topografische und statistische Beschreibungen

Noch als Student stellte Theodor Gliemann sein erstes Buchmanuskript fertig. In diesem topografischen Werk über Dänemark nutzte er seine geografischen Studien. Das Manuskript fußte auf gedrucktem Material⁷ und auf eigene Erfahrungen aus kleineren Reisen. Später

Eksempel fra/Beispiel aus Theodor Gliemanns Geographisk Haandbog af Kongeriget Danmark og Hertugdømmerne Schleswig, Holsteen og Lauenburg (1829) s. 381-84:

Eksemplet er fra den holstenske del af bogen, og beskrivelsen af Altona giver et godt indtryk af byen, som var monarkiets næststørste by med 25.000 indbyggere. Der var i byen en omfattende manufakturvirksomhed (tidlig industri). Gliemann benyttede i sin beskrivelse en række superlativer, som viser, at han kendte byen godt. Han var også bekendt med dens historie og havde derfor ikke noget godt at sige om svenskerens besøg i byen i 1713.

Das Beispiel wurde dem holsteinischen Teil des Buches entnommen. Die Beschreibung von Altona vermittelt einen guten Eindruck von der Stadt, die damals mit 25.000 Einwohnern die zweitgrößte der Monarchie war. Es gab dort ein umfangreiches frühindustrielles Manufakturwesen. Gliemann benannte in seiner Beschreibung einige Superlative, welche seine guten Kenntnisse über die Stadt bezeugen. Auch war er mit deren Geschichte vertraut und hatte daher über den Einzug der Schweden 1713 nichts Gutes zu berichten.



Titelblende for Gliemanns *Den danske Stats Geografiske Beskrivelse* (1817) og den tyske oversættelse af bogen (1818). – Titelseiten von Gliemanns *Geografischer Beschreibung des dänischen Staats*, dänisches Original (1817) und deutsche Übersetzung (1818). – Det Kongelige Bibliotek.

räumte er ein, dass besonders die Abschnitte über Jütland mangelhaft seien. 1817 erschien das Buch mit dem Titel *Den danske Stats Geografiske Beskrivelse*, und zwar als Band 1. Gliemann kündigte somit Größeres an, wie er es auch später immer wieder tat. In seinem Vorwort, welches einer untertänigen Widmung an den König folgte, kündigte er das baldige Erscheinen eines zweiten Bandes an. Mit diesem sollte die Beschreibung des dänischen Staates mit geografischen Beschreibungen über die Färöer, Island, Grönland und die westindischen, afrikanischen und ostindischen Besitzungen abgeschlossen werden. Zudem sollte Band 2 ein Register für beide Bände enthalten. Da die Herzogtümer ihren Platz bereits in Band 1 gefunden hatten, glückte es ihm, einen Verleger in Altona zu finden, der den ersten Band 1818 unter dem Titel *Geographische Beschreibung des Dänischen Staats* in deutscher Übersetzung herausgab.

Doch Band 2 sollte nie erscheinen, denn Gliemann gab sich bald einem viel größeren und ehrgeizigeren Projekt hin. Er hatte mit dem Ökonomeprofessor und Verfasser ländlich-wirtschaftlicher Studien Christian Olufsen Kontakt aufgenommen. Dieser forderte ihn auf, eine ausführliche Beschreibung von Dänemark zu erstellen, die alles umfassen sollte, „was in geografischer, statistischer, wirtschaftlicher, historischer und antiquarischer Sicht am Vaterlande bemerkenswert ist“. Mit anderen Worten: Es sollte nicht weniger als ein neuer „Pontoppidans danske Atlas“ werden, mit welchem der junge Mann ganz alleine beauftragt werden sollte. Erik Pontoppidans *Den danske Atlas*, der 1763-81 in 7 Bänden erschien (Nachdruck 1968-72), war eines der bahnbrechenden Werke topografischer Literatur in Dänemark.

Für Gliemann war dies eine ausgezeichnete Gelegenheit, um sich seiner „Lieblingsbeschäftigung“ widmen zu können. Die Aufgabe

konnte ihm gleichzeitig die Möglichkeit eröffnen, auf diese Weise sein täglich Brot zu verdienen. Zwar konnte er von einer kleineren väterlichen Erbschaft zehren, doch der Onkel konnte ihm inzwischen nicht mehr helfen, weil er 1817 im Zuge eines Betrugsfalles gegenüber der Klassenlotterie bankrott erklärt worden war.⁸ Gerade in jenem Jahr sah sich der junge Absolvent dazu genötigt, eine Stelle als „Auskultant“ bei der Rentekammer anzunehmen, um sich langfristig in der Staatsverwaltung etablieren zu können.⁹ Indessen gab die neue Aufgabe ihm nun die Möglichkeit, sich vollkommen der *Fædrelandets Beskrivelse* zu widmen, da er von drei privaten Mäzenen Unterstützung erhielt. Diese waren der Präsident von „Landhusholdnings-selskabet“, P.C. Zeuthen, der Vorsitzende der „Grosserer-Societet“, E. Erichsen, und der Großkaufmann und Staatsrat J.C. Ryberg. Laut Plan sollte „der neue Pontoppidan“ innerhalb von fünf Jahren fertiggestellt werden, und Gliemann sollte im Laufe dieser Zeit dafür 1.200 Reichsbanktaler erhalten. So sollten ihm die nötigen Reisen ermöglicht und ein Beitrag zu seinem täglichen Bedarf geleistet werden.

Das Werk war recht ehrgeizig angelegt. Wie es Gliemann selbst in der Einleitung zu Band 1 schrieb, sollte das Land ausführlich sowohl in geografischer, statistischer und ökonomischer Hinsicht beschrieben werden, und nichts sollte ausgelassen werden, was auf irgendeine Weise öffentliche Kenntnis verdient. Laut der Einleitung sollten die Städte nach dem folgenden Schema beschrieben werden: „Erst das eigentlich Topografische, danach alles über die Einwohner, weiterhin die Fabriken, Manufakturen, Handwerker und Künste, Ackerbau und andere Erwerbszweige, Handel und Seefahrt, Privilegien, königliche und lokaladministrative Einrichtungen, Geschichte und Bemerkenswertes ausführlich schildern“.¹⁰

Danach sollte es an die Landgemeinden mit folgendem Schema gehen: „Namen des Kirchspiels und der darin befindlichen Ortschaften, Steuerkraft (in Hartkorn), Fläche, Kirche, Pastorat, Schulen und Hospitäler, Anzahl der Höfe, Häuser mit und ohne Land, sowie Mühlen; eine ausführlichere Beschreibung der einzelnen Orte, z.B. mit allem Bemerkenswerten über die Kirche, die Größe des Pfarramts, dessen Einnahmen und Ausgaben, zugehörige Ländereien und mehr, gleichsam auch der Schulen. Danach die Beschaffenheit der Böden, deren Besteuerung, Anteile des Ackerlandes, der Wiesen, Wälder, Torfmoore, Heidestrecken, Wasserflächen usw. Danach die Zahl der Bevölkerung, die ungefähre Angabe des Viehbestandes, die Beschreibung des Ackerbaues, die Verteilung der Ländereien, Anzahl der Hofbesitzer, Fester und Insten, welche Kornarten gesät werden, welchen Ertrag diese bringen, sowie besondere Erwerbszweige. Wenn es ein Gut im Kirchspiel gibt, soll es beschrieben werden, und zwar über Entstehung, Besitzer, Größe, Anbau, Viehzucht, herrschaftliche Besitzungen, Festebesitz u.a. Weiterhin Informationen über die Versicherungssumme aller Häuser, Heimwirtschaft, Armenwesen, sonstige Merkwürdigkeiten und historische Notizen über das Kirchspiel im Mittelalter“.

Über die Bearbeitung bemerkte Gliemann, dass er eine Menge gedruckter Quellen benutzt und Zugang zu den Archiven der Zentralbehörden erhalten hätte. Außerdem hätte er die ersten Fassungen der Kirchspielsbeschreibungen über die Amtmänner an die Pastoren geschickt und diese um Korrekturen und Ergänzungen gebeten, und um dasselbe hätte er die Gutsbesitzer gebeten.

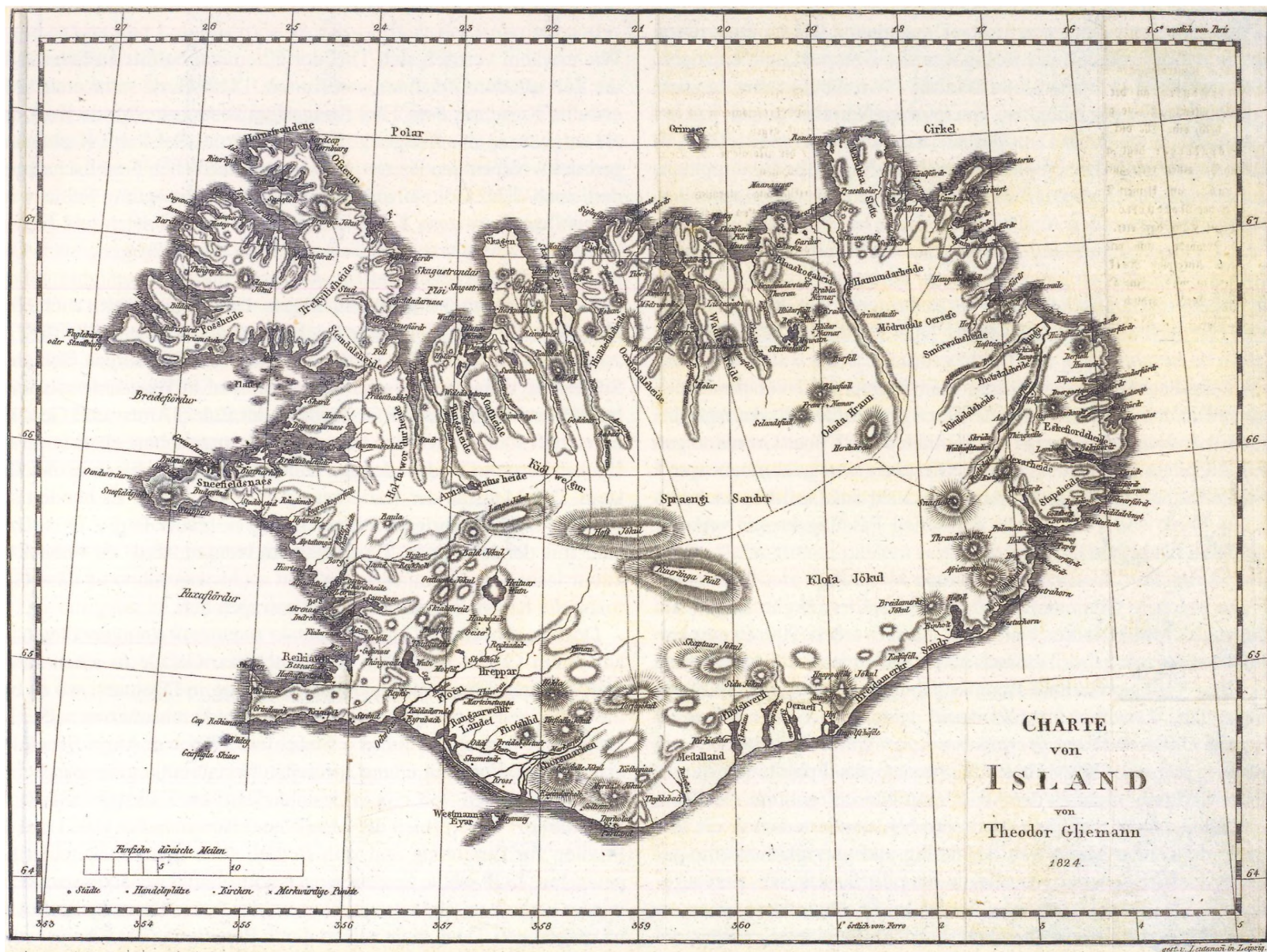
Nicht überraschend wurde das Resultat ziemlich umfangreich. Der erste Band über das Amt Kopenhagen, der auch den Bereich des späteren Amtes Roskilde mit der gleichnamigen Domstadt und der Stadt Köge umfasste, füllte im Manuskript 50 Bögen. Gliemann legte das Gesamtwerk auf 20 Bände an, also mehr als das Doppelte wie Pontoppidans Atlas. Jedem der 18 Ämter sollte ein Band gewidmet

werden, und hinzugekommen wären ein Band über die Stadt Kopenhagen und ein Band mit einer generellen Landesbeschreibung über Dänemark. Dieser Plan konnte in den vorgesehenen fünf Jahren niemals durchgeführt werden. So endete die Angelegenheit damit, dass sich Gliemann und Olufsen miteinander überwarfen und der Geldhahn zugedreht wurde, so dass Gliemann nur einen Teil der zugesicherten 1200 Reichsbanktaler erhielt. Trotz der Streitigkeiten mit Olufsen übernahm Gliemann mitten in den Arbeiten mit der Landesbeschreibung die Übersetzung von dessen Buch über die Nationalindustrie in Dänemark mit zusätzlichen Anmerkungen ins Deutsche. Diese Ausgabe erschien 1820 in Altona unter dem Titel *Beiträge zu einer Uebersicht der National-Industrie in Dännemark*. Von C. Olufsen. Uebersetzt und mit Anmerkungen versehen von Theodor Gliemann.

Eigentlich hätte Professor Olufsen Gliemanns Manuskript über das Amt Kopenhagen vor der Publikation durchsehen sollen. Doch es kam nicht dazu, weil Olufsen krank wurde, aber sicherlich auch wegen der Uneinigkeit bezüglich des Umfangs des Werkes. Dafür gelang es ihm, den Geschichtspräsident Lauritz Engelstoft dafür zu gewinnen. Der Professor empfahl, dass der Fond ad usus publicos¹¹ dem Werk einen Zuschuss gewährte. Gliemann bewarb sich zunächst einmal um 3.000 Reichsbanktaler für den Druck der ersten drei Bände der dänischen Landesbeschreibung auf Amtsniveau. Dabei versprach er, die Hälfte wieder zurückzuzahlen, wenn das Werk nach den ersten fünf Bänden einen Überschuss erwirtschaften sollte. Engelstoft empfahl Gliemanns Bewerbung nachdrücklich, weil er in ihm jemanden sah, der mit den nötigen Kenntnissen für die Erstellung eines solchen Werkes von nationaler Tragweite aufwarten konnte.

In ihrer Vorlage an den König bezeichnete die Direktion des Fonds, immerhin die beiden leitenden Beamten in der Zentraladministration J.S. v. Møsting und J.H.E. Schimmelmann, das Werk als gleichermaßen interessant für Wissenschaftler, Geschäftsleute und Nationalökonomien. Demnach war es ein notwendiger Nachfolger für Pontoppidans inzwischen veralteten Danske Atlas. Die Anforderungen an ein solches Werk waren „in unserer Zeit“ wesentlich größer, da inzwischen die Statistik ihren Einzug in die Welt der Wissenschaft gehalten hatte. Die Direktion empfahl jedoch zunächst einmal nur die Unterstützung des bereits als Manuskript vorliegenden Bandes über das Amt Kopenhagen. Mit der königlichen Resolution vom 16. Mai 1820 wurden 800 Reichsbanktaler Silber bewilligt, je zur Hälfte als Zuschuss und als zinsfreier Vorschusskredit.¹² Mit Hilfe dieses Geldes konnte Gliemann sein Buch 1821 drucken lassen. Es erschien sogar mit zwei Titeln. Der Haupttitel war *Geographisk-statistisk Beskrivelse over Kongeriget Danmark*. 3. Del,¹³ doch darüber hinaus wurde der Band auch als *Geographisk-statistisk Beskrivelse over Kjøbenhavn Amt* bezeichnet. Das Buch war 648 Seiten stark und enthielt zusätzlich 23 Seiten Einleitung und drei Klapptafeln. Gewidmet war das Werk dem Geheimen Staatsminister und Direktionsmitglied des Fonds ad usus publicos J.S. v. Møsting.

Damit war das große Werk in Gang gebracht worden. Allerdings gab es bald einige Schwierigkeiten. Gliemann musste aus finanziellen Gründen ein Volontariat im Holstein-Lauenburgischen Kontor der Rentekammer annehmen, der ihn viel Zeit kostete. Hinzu kam, dass die Buchhändler in den Jahren nach dem Staatsbankrott und der Krise der Landwirtschaft angesichts einer immer noch schleppenden Konjunktur wenig verkaufen konnten. Davon war auch Gliemanns Werk betroffen.¹⁴ 1822 bewarb er sich um Zuschüsse für den Druck der Bände über die Ämter Frederiksborg und Holbæk, welche er bereits als druckreif beschrieb. Auch dieses Mal hob die Fondsdirektion den



Til Gliemanns Islandbeskrivelse, som udkom på tysk i 1824, tegnede han et kort over landet, som var placeret som et særligt bilag bagerst i bogen. – Für seine Beschreibung von Island (1824 auf Deutsch erschienen) zeichnete Gliemann eine Karte des Landes, welche als besondere Beilage im Buch hinten angefügt wurde. – Det Kongelige Bibliotek.

Wert eines “genauen und vollständigen topografischen Repertoriums“ hervor und erklärte, dass der bereits erschienene Band über das Amt Kopenhagen den hohen Erwartungen an Gliemanns Arbeit entsprach. So erhielt er eine Bewilligung von 1600 Reichsbanktalern in Banknoten, damit beide Bände erscheinen konnten.¹⁵

Die Planung der weiteren Bände wurde fortgesetzt. Im Mai bewarb er sich um Unterstützung für eine Reise nach Jütland. Bislang war es ihm möglich gewesen, die dänischen Inseln und alle drei Herzogtümer zu besuchen, doch es war ein großes Problem, dass er, während “die Landesbeschreibungen vorankommen“, überhaupt nichts von Jütland kannte. Besonders erhoffte er sich mehr Kenntnisse über Höhenzüge und Wasserläufe, die in den bisherigen Landesbeschreibungen und Karten “leidlich bekannt“ wären. Diese wollte er mit Hilfe eines Höhenbarometers und einiger anderer Instrumente vermessen, die er selbst mitbringen wollte.¹⁶ Doch zunächst einmal wurde es ihm nicht ermöglicht, in das für ihn noch immer unbekannte Jütland zu reisen. 1825 bewarb er sich erneut, und dieses Mal wollte er “mit dem Barometer die bedeutendsten Seiten Jütlands, über die

man noch in allzu großer Unsicherheit schwebt, und verschiedene Durchschnittslinien oder Landschaftsprofile von der Nordsee bis zum Kattegat ziehen, um damit die Beschaffenheit des Landes besser zu veranschaulichen“. Gliemann erhielt nun für seine Reise 300 Reichsbanktaler.¹⁷

Doch dann häuften sich die Probleme für den mittlerweile 30jährigen. Das väterliche Erbe verschwand schnell wegen der ungünstigen Konjunktur der Zeit. Zudem nahm Gliemann seit seiner Hochzeit 1823 die Pflicht des Familienversorgers wahr.¹⁸ Für seine Arbeit bei der Rentekammer bekam er 250 Reichsbanktaler jährlich, doch veranschlagte er die Lebenshaltungskosten in Kopenhagen mit einem doppelt so hohen Jahresbedarf. Nach der Heirat mietete er eine größere Wohnung in der Frederiksberggade 25.¹⁹ Deshalb musste er in der Rentekammer immer mehr Aufgaben übernehmen, um finanziell über die Runden zu kommen. 1821 wurde er vorläufig, 1824 dann endgültig zum Bevollmächtigten im Holstein-Lauenburgischen Kontor der Rentekammer bestellt.²⁰ Doch das Hauptproblem für Gliemann und sein großes Werk war, dass er offenbar die 1600 Reichsbanktaler aus

der Bewilligung von 1822 verbraucht hatte, ohne dass die Bände über die Ämter Frederiksborg und Holbæk erschienen waren. Dies führte dazu, dass der Fond und der König ihm die Unterstützung entzogen. Als er sich 1825 um eine Unterstützung für mehrere Jahre bewarb, um die Landesbeschreibung frei von anderen Verpflichtungen fortsetzen zu können, wurde ihm mit Bedauern eine Absage erteilt.²¹

Damit scheiterte das Projekt, einen Nachfolger für Pontoppidans Standardwerk zu schaffen. Gliemann hatte während seiner letzten Lebensjahre genug mit den Amtskarten zu tun. Die beiden fertigen Bände der Landesbeschreibung wurden nie veröffentlicht, und Manuskripte wie Vorarbeiten gingen verloren. Hingegen konnte Gliemann zwei andere topografische Werke herausbringen, von denen das eine jedoch erst nach seinem Tod erschien. 1824 wurde in Altona die *Geographische Beschreibung von Island* gedruckt. Diese war eine im Vergleich zum diesbezüglichen Abschnitt im bereits 1817 versprochenen zweiten Band seiner *Den danske Stats geografiske Beskrivelse* erweiterte Landesbeschreibung. Ein ähnliches Werk über Grönland gab er auf, nachdem ihm Professor C.L. Gieseke zuvor gekommen war.²² Die isländische Landesbeschreibung erschien auf Deutsch, nachdem sich das Werk von 1817 in der deutschen Fassung besser verkauft hatte als im dänischen Original.²³

Die zweite Veröffentlichung war eine Neuauflage des Buchs von 1817, zu welchem Gliemann von Beginn an weitere Ergänzungen und Änderungen notiert hatte. Nach und nach wurden 900 Exemplare verkauft, nicht zuletzt weil es auch in der Kadettenschule Anwendung fand.²⁴ Der Verleger Gerhard Bonnier gab die neue Ausgabe 1829 unter dem Titel *Dr. Theodor Gliemanns geografiske Haandbog af Kongeriget Danmark og Hertugdømmene Schlesvig, Holsteen og Lauenburg* heraus. Der Verleger begründete die Publikation damit, dass der Verfasser nicht zu der Art "Compilatoren" gehörte, "die sich damit begnügen, von anderen abzuschreiben, sondern dass er ein selbständig denkender Mann war, der fleißig und unermüdlich eine getreue und sichere Anleitung zur Erkundung des Vaterlandes hervorgebracht hat". Außerdem hätte der Verfasser es verstanden, einen an sich "trockenen Gegenstand" in einer Form abgehandelt zu haben, die den Gebrauch von Landkarten beinahe überflüssig machte.

Gliemanns topografische Arbeiten sollen an dieser Stelle ausführlich behandelt werden, da sie ihm einen ausgezeichneten Hintergrund für die Arbeit mit den Karten gaben. Seine vielen Reisen in die meisten Landesteile einschließlich aller drei Herzogtümer waren nicht nur für die Bücher zur Landesbeschreibung ein Gewinn, sondern kamen in hohem Maße auch dem Erstellen von Karten mit genau dargestellten Verwaltungsgrenzen und Höhenangaben zu Gute. Seine Anstellung im Holstein-Lauenburgischen Kontor der Rentekammer erleichterte ihm den Zugang zu umfangreichem Kartenmaterial. Gerade für die Karten über die Herzogtümer kam seiner Anstellung besondere Bedeutung zu.

Wenn Gliemanns beherzter Versuch, einen neuen "Pontoppidan" zu schaffen, gelungen wäre, hätte es ihm mit Sicherheit einen Platz unter den großen dänischen Topografen zwischen eben jenem Pontoppidan und J.P. Trap. Seine dänische Landesbeschreibung hätte uns ein Werk mit wichtigen zeitgenössischen Informationen zu allen Örtlichkeiten des Landes in die Hände gelegt, die uns heute leider nicht zur Verfügung stehen. Der publizierte Band über das Amt Kopenhagen ist ein heute weitgehend vergessener Torso. Es besteht kein Zweifel daran, dass er den umfangreichen Plan unter besseren ökonomischen Verhältnissen auch durchgeführt hätte. Die gegebenen Umstände hatten allerdings auch großen Einfluss auf Gliemanns andere Seite wissenschaftlicher Betätigung, nämlich die Arbeit mit Karten.

3. Gliemanns erste Karten

Wie erwähnt vertrieb sich Theodor Gliemann bereits zu Schulzeiten die Zeit mit dem Zeichnen von Karten. 1815 wurde seine erste selbst erstellte Karte mit dem Titel *Kongeriget Danmark efter de Kort, som ere udgivne af det Kongelige Videnskabernes Selskab i Kiøbenhavn* gedruckt. Neben den Karten der wissenschaftlichen Gesellschaft werden auch F.V. Golowins Karte über das Herzogtum Schleswig²⁵, Generalquartiermeister L.J. Binzers Karte über Holsten und Freiherz von Hermelins Karte über Schweden als Vorlagen genannt.²⁶ Gliemann schaffte es, auch das im gleichen Jahr zur Monarchie gekommene Lauenburg zu berücksichtigen. Die Karte deckt auch Teile Norddeutschlands bis hin zur Insel Rügen ab, denn er sollte die Herzogtümer in ihrem vollen Umfang mitnehmen. Diejenigen Gebiete in Schleswig, die unter jütischer (die Enklaven in Westschleswig) oder holsteinischer (einige Dörfer nördlich der Eider) Amts- und Gerichtsherrschaft standen, wurden besonders hervorgehoben, ebenso mit den Buchstaben "A.D." die adeligen Güterdistrikte in Schleswig und Holstein. Der Maßstab der Karte betrug ca. 1:600.000.²⁷ Es handelt sich um eine konturkolorierte Stiftzeichnung in blauer Farbe. Ortsnamen sind mit derart kleinen Typen gesetzt worden, dass sie ohne Lupe kaum lesbar sind. Ein Verleger wird nicht angeführt, so dass Gliemann die Kosten vermutlich selbst getragen hat.

Doch bald bekam Gliemann Kontakt zu einer neu eingerichteten und auf ihrem Gebiet führenden Steindruckerei. Gerade in jenen Jahren hielt das neue Druckverfahren seinen Einzug in Dänemark, wo es bald die bisherigen Kupferstiche und Holzschnitarbeiten ablösen sollte. Die Lithografie (griechisch lithos = Stein) war 1796 von Aloys Senefelder erfunden worden. Mit einem speziellen Verfahren konnte man Schrift und Zeichnungen von einem besonders harten Kalkstein auf Papier überführen.²⁸ 1815 erhielt der Musik- und Kunsthändler C.C. Lose das Privileg zur Errichtung und zum Betrieb einer Steindruckerei in Kopenhagen. 1820 wollte er diese wegen wirtschaftlicher Schwierigkeiten wieder veräußern, und tatsächlich wäre der Betrieb beinahe nach Altona umgezogen. Doch nicht zuletzt durch Beteiligung des Königs wurde die Druckerei verstaatlicht und als Königliche Steindruckerei fortgeführt. Ihr Direktor war Hauptmann J.N.B. von Abrahamson.²⁹ Dieser war ein eifriger Verfechter der Einführung des wechselseitigen Schulunterrichts in der gesamten Monarchie, und er benutzte seine Methoden vom Militär um dies auch durchzusetzen. Der Unterricht sollte mit Hilfe von Tabellen geführt werden, also großen Wandtafeln, die sowohl im Lese-, Rechen- und Geografieunterricht benutzt werden konnten.³⁰ Der Druck dieser Tafeln war eine umfangreiche Aufgabe, und hierfür war der Steindruck gut verwendbar. Doch die Druckerei konnte sich auch anderer Aufgaben annehmen.

4. Gliemanns Schulatlas und die Karten über die Postverbindungen

Gliemanns Kartenprojekte profitierten in hohem Maße von der neuen Steindrucktechnik. C.C. Loses Verlag beauftragte ihn mit der Zeichnung von Karten für einen Schulatlas, der zum Unterricht sowohl an Gymnasien und Bürgerschulen als auch an allgemeinen Schulen benutzt werden sollte. Laut den damaligen Examenregeln für die Hochschulreife (examen artium) sollten die Schüler sich in der Geografie aller europäischen Reiche und Staaten gut auskennen und von den übrigen Erdteilen zumindest die wesentlichen Einteilungen

der Staaten und Länder kennen.³¹ Auch in den neuen Schulordnungen für die Städte und Landdistrikte ab 1814 erhielt der Erdkundeunterricht einen festen Platz.

1819 erschien der *Haand-Atlas til Brug for Lærde, Borger- og Almue-Skoler, tilligemed en udførlig statistisk Tabel*. Auf der Titelseite wurde angegeben, dass der Atlas von Th. Gliemann entworfen und im Steindruck von C.C. Loses Forlag herausgegeben wurde. Auch auf den einzelnen Kartenseiten wird Gliemann als Zeichner derselben genannt. Der Atlas bestand aus 23 gefalteten Karten im Folio-Format und deckte die gesamte Welt ab. Die Grenzlinien wurden durch Kontureinfärbung hervorgehoben, und die Karten sind ansprechend anzusehen. Die zugehörige statistische Tabelle enthält Informationen über die Fläche sämtlicher europäischer Staaten, die Bevölkerungszahl (innerhalb und außerhalb Europas), Einwohner pro Quadratmeile, Größe der Streitmacht (Zahl der Soldaten) und der Flotte (Anzahl der Schiffe), Finanzen (Einkünfte, Ausgaben, Staatsschuld) und Name, Alter und Regierungsantritt der Regenten.

Der Atlas beinhaltet die folgenden europäischen Karten:

1. Das Königreich Dänemark [einschließlich der Herzogtümer Schleswig, Holstein und Lauenburg]
2. Die Königreiche Schweden und Norwegen
3. Das europäische Russland und das Königreich Polen
4. Das Königreich Preußen
5. Das Kaisertum Österreich
6. Die Staaten des Deutschen Bundes [einschließlich Holstein]
7. Helvetien oder die Schweiz
8. Das Königreich der Niederlande
9. Das Vereinigte Königreich von Großbritannien und Irland
10. Das Königreich Frankreich
11. Die Königreiche Spanien und Portugal
12. Italien
13. Die europäische Türkei [umfasst den Großteil des Balkans]
14. Europa generell

Hinzu kamen Karten über Asien, Ostindien, Afrika, Nordamerika, Westindien, Südamerika, Australien sowie über die östliche und westliche Hälfte des Erdballs.

Der Absatz der Karten lief offenbar glänzend, vermutlich hauptsächlich an den Lateinschulen.³² Bereits 1823 erschien eine zweite Auflage und 1827 eine dritte. Nach Gliemanns Tod wurde eine von Jacob Riise revidierte Ausgabe herausgegeben. Sowohl Namen als auch Grenzen treten in den späteren Ausgaben deutlicher hervor. Die Karten wurden aktualisiert, und neue Umwälzungen im Europa der damaligen Zeit kamen in den geänderten Karten zum Ausdruck, so etwa Griechenlands Loslösung vom Osmanischen Reich (3. Ausgabe, Karte Nr. 13) und die Teilung der Niederlande durch die Verselbständigung Belgiens (4. Ausgabe, Karte Nr. 8).

Etwa gleichzeitig mit der ersten Ausgabe des Schulatlases erhielt Gliemann von Loses Verlag den Auftrag, eine Karte über die Postverbindungen im Königreich und in den Herzogtümern zu erstellen. Diese erschien 1820 unter dem Titel *Post Kort over Danmark og Hertugdømmene* und beinhaltete eine Übersicht u.a. über die Postwege. Die wichtigste Route führte von Kopenhagen nach Hamburg/Altona. Auf der Karte ist diese Hauptverbindung für Paket- und Briefpost doppelt eingezeichnet. Sie verlief von Kopenhagen nach Korsör über den Großen Belt, über Nyborg-Odense-Assens zum Kleinen Belt und schließlich vom Hafen Aarösund über Hadersleben, Apenrade, Bau,

Flensburg, Schleswig, Rendsburg und Itzehoe nach Hamburg. Die Karte erschien 1824 auch in einer deutschen Ausgabe mit dem Titel *Neueste Post-Charte von dem Königreiche Dänemark sammt den Herzogthümern Schleswig, Holstein & Lauenburg*. Die Karte wurde bei der Königlichen Steindruckerei gedruckt, und der Graveur C. Hartweg wird uns später auch noch bei Gliemanns Amtskarten begegnen. Die Karte über die Postverbindungen wurde sowohl in der dänischen als auch in der deutschen Fassung im 20. Jahrhundert neu aufgelegt – vermutlich nicht zuletzt deshalb, weil die Postwege deutlicher zu erkennen sind als auf anderen alten Karten.³³

5. Die Generalkarte von 1821

Zwar hatte Gliemann schon 1815 eine Karte über Dänemark und die Herzogtümer erstellt, doch war sie noch recht primitiv im Vergleich zu der Karte, die er 1821 bei C.C. Lose herausgab: *General-Kort over Kongeriget Danmark samt Hertugdømmene Slesvig, Holsteen og Lauenborg*. Efter de nyeste og bedste Hjelpemidler i fire Blade af Theodor Gliemann.³⁴

Die Herzogtümer passten fast auf das eine Blatt (unten links, wenn die ganze Karte aufgeklebt wurde), aber eben nicht ganz: Der nördlichste Teil des Amtes Hadersleben von Schrau bis Lintrup nach Norden sowie ein Teil des Gebiets nördlich von Christiansfeld lagen auf dem oberen linken Kartenblatt, das ansonsten das eigentliche Jütland umfasste. Im Vergleich zu Gliemanns Karte von 1815 waren die Amtsgrenzen u.a. wesentlich deutlicher zu erkennen. Zudem enthielt die Karte mehr Ortsangaben, und diese waren auch deutlicher zu lesen. Westjütland wurde hinsichtlich der Ortsangaben am wenigsten detailliert dargestellt. Alle rechtmäßigen Abdrucke der Karte sollten laut der Information auf der Karte einen Qualitätsstempel mit C.C. Loses Abzeichen tragen.

Es lässt sich rekonstruieren, welche Quellen und Hilfsmittel Gliemann gebrauchte, denn im Jahr nach der Herausgabe der Karte veröffentlichte er eine kleine Schrift mit Bemerkungen und Kommentaren zur Karte.³⁵ Darin kritisierte er die bisherigen Karten als zu ungenau und fehlerhaft. Damit meinte er die Karten sowohl der Gesellschaft der Wissenschaften (Videnskaberne Selskab) als auch des Seekartenarchivs.³⁶ Die besten ausländischen Karten über Dänemark, jene von Sotzmann, Diewald und Gotthold hatten entsprechende Fehler. Trotz der Mängel war es in Dänemark am natürlichsten, sich der Karten von Videnskaberne Selskab zu bedienen. Laut Gliemann zeigte der Vergleich mit speziellen Karten, dass mehrere Fixpunkte deutlich voneinander abwichen, wenn man die Kopenhagener Sternwarte als Nullpunkt setzte. Doch der Fehler wurde geringer, wenn man einen Mittelwert aus verschiedenen Karten zur Grundlage für die neue Karte setzte.

Allerdings war es ein Problem für Gliemann, dass die Kartenserie der Wissenschaften bei weitem nicht das ganze Schleswig, und Holstein und Lauenburg überhaupt nicht berücksichtigte.³⁷ Dafür musste er auf Golowins und Güssefelds Karten zurückgreifen,³⁸ die allerdings recht "fehlerhaft" waren. Eine größere Hilfe waren die "alten, aber guten Generalkarten über Schleswig von C. Danckwerth³⁹ und N. Visser⁴⁰. Die zuverlässigste Quelle für Westschleswig war die Karte über das Nordseegebiet vom Direktor des Seekartenarchivs Paul de Løvenørn.

Für die Darstellung des Herzogtums Holstein benutzte Gliemann wie 1815 Binzers Karte als wesentliche Grundlage, doch ergänzte er diese mit älteren Karten von C. Dankwerth und N. Visser und mit mehreren neueren Karten wie die in Weimar herausgegebene Karte über Holstein in sechs Einzelblättern, Diewalds Karte über Holstein

Maassstab
von fünf dänischen Meilen

Erklärung der Zeichen

- Wege für fahrende Posten
- Wege für Brief- und Extra-Posten
- + Post und Expeditions Contoir
- Städte und Dörfer
- ▲ Fahrstellen



Die Entfernung der Oerter wird überall durch Zahlen angegeben, jedoch mit Ausnahme der Fälle, in welchen der Abstand nur 1/4 Meile oder weniger beträgt.

Neueste
POST-CHARTE
 von dem Königreiche
DANNEMARK
 sammt den Herzogthumern
Schleswig, Holstein & Sauerburg
 VON THEODOR GLIEMANN

und Lauenburg sowie einer Anzahl spezieller Karten über die Mündungen der Flüsse in die Nordsee. Schließlich machten noch die "recht gute, aber ziemlich seltene Karte der Berliner Akademie" und die vierteilige Weimarer Karte die Grundlage für die Darstellung des Herzogtums Lauenburg aus.

Gliemann benutzte nicht nur die existierenden Karten als Grundlage für die Darstellung der Herzogtümer auf der Generalkarte. Er nahm eigene Berechnungen vor, besonders bei den südlichen Landesteilen. Außerdem nutzte er die Berechnungen, die der Astronomieprofessor und Leiter der Altonaer Sternwarte H.C. Schumacher (1780-1850) über Hamburgs genaue Lage vorgenommen hatte. Er bekam auch die Erlaubnis zur Verwendung der Entwürfe von Schumachers 1816 begonnenem Gradmaßprojekt. Dadurch konnte Gliemann seine Karte vom südlichen Holstein bis weit ins Herzogtum Schleswig hinein weiter verbessern. Der nördlichste Punkt, den Schumacher bis dahin festgelegt hatte, war Lysabbel auf Alsen, das damit auf der Karte ganz genau platziert werden konnte. Das Kirchdorf lag demnach eine Bogenminute und 27 Bogensekunden östlich vom Turm der Hamburger Michaeliskirche und auf dem Breitengrad 54°54'12". Das bedeutete gleichzeitig, dass Lysabbel 2° 35' 48" westlich vom Turm der Kopenhagener Trinitatiskirche lag.

Am Schluss seines Rechenschaftsberichts über die Arbeit an der Generalkarte räumte Gliemann ein, dass es große Unterschiede darin gab, wie detailliert Höhenverhältnisse und Landesbeschaffenheit wiedergegeben wurden. Am wenigsten genau war er im Falle Jütlands vorgegangen, zumal er diese Region als einzige nicht selbst aufgesucht hatte. Doch wie oben erwähnt wollte er dies so bald wie möglich korrigieren. Auch in diesem Punkt war die Karte der Wissenschaftlichen Gesellschaft keine große Hilfe: "Manchmal ist ein unwesentlicher Hügel eingetragen, während ein anderer, mehr als dreimal so hoch fehlt, und ein Bach oder eine Au wird immer gleich breit eingezeichnet, egal ob sie drei oder 30 Ellen breit sind." Gliemanns Generalkarte, deren Teil über die Herzogtümer hier als Kartenbeilage zu sehen ist, erschien in drei Ausgaben. Die letzte Auflage wurde 1838 von Lose og Olsens Forlag herausgegeben.

6. Gliemanns Amtskarten

Theodor Gliemann ist heute vor allem durch seine ansprechenden Amtskarten bekannt, die ganz Dänemark und das Herzogtum Schleswig abdecken. Wie erwähnt enthalten die Karten präzise Verwaltungsgrenzen, was auch noch heute für alle von Wert ist, die sich mit den zu Gliemanns Zeit und davor vorherrschenden Verwaltungsstrukturen auseinandersetzen wollen. Gliemann hatte mit seinen geografischen Beschreibungen, den kartografischen Erfahrungen und seinen vielen Reisen gute Voraussetzungen für das Anfertigen genauer Karten. Ein weiterer Vorteil war, dass er durch die Anstellung bei der Rentekammer Zugang zu Kartenmaterial in beträchtlichem Umfang hatte. Da sein Projekt der Beschreibung der dänischen Monarchie inzwischen gescheitert war, war er nun zu einer neuen großen Aufgabe bereit. Außerdem hatte er inzwischen geheiratet und brauchte die Einkünfte, welche die Karten einbringen konnten. Im gleichen Jahr (1823) wurde er mit einer eingesandten Abhandlung in Göttingen zum Dr. phil. promoviert.⁴¹

Die Aufgabe teilte ihm der Direktor der Königlichen Steindruckerei J.N.B. von Abrahamson zu. Die Steindruckerei und Abrahamson be-

schäftigten sich ohnehin mit Karten, unter anderem mit der Herausgabe der geografischen Tabellen für den wechselseitigen Unterricht, die in den 1820'er Jahren in mehreren Auflagen erschienen. Abrahamson schrieb selbst ein Geografiebuch, das gemeinsam mit den Tabellen verwendet werden sollte.⁴² Für jede von Gliemann fertiggestellte Karte vereinbarte man ein Honorar von 25 Reichsbanktalern.⁹⁶ Der königlichen Steindruckerei waren mehrere Offiziere angegliedert, von denen einige wie C. Hartweg und J. H. Mansa erfahrene Lithografen waren und auch für das Projekt zur Verfügung gestellt wurden, so dass Gliemanns gezeichnete Amtskarten in der damals modernen Steindrucktechnik vervielfältigt werden konnten. Die Karten wurden schwarz-weiß reproduziert und dann per Hand koloriert. Daher gibt es verschiedene Variationen der Karten. Vor allem die Dicke der Kolorierung und farbliche Feinheiten unterscheiden sich oft erheblich von Exemplar zu Exemplar. Ein anderer Beweis für die nachträgliche Handkolorierung ist die Existenz nicht farblich gefasster Exemplare.

In jeder Kartenlegende finden sich verschiedene Informationen. Auf allen Karten wird links die Bezeichnung Kongl. Steentr. A. Dir. angeführt. Damit ist gemeint, dass die Karten in der Königlichen Steindruckerei unter Abrahamsons Direktion gedruckt wurden. In der Mitte wird angegeben, dass Th. Gliemann die Karten gezeichnet hat. Und rechts findet man schließlich den Namen des Lithografen. Einige der Karten, vor allem die älteren, wurden von Hartweg gesetzt, andere von Mansa. Von einzelnen Karten existiert je eine Ausgabe beider Lithografen. Auf einzelnen Karten wird angeführt, dass sie bei Buchhändler Reitzel, Store Kongensgade 6, erhältlich seien. Diese nicht ganz einheitlichen Angaben sind leichter zu durchschauen, wenn man die weitere Geschichte der Karten verfolgt.

Die Amtskarten über die dänischen Provinzen, wie sie auf den gebundenen Exemplaren des Werkes betitelt wurden, waren nach einem bestimmten Plan angelegt worden, der im weiteren Verlauf geändert wurde. Nach dem ursprünglichen Plan sollten die beiden ersten Teile des Atlases aus zehn Amtskarten über die Inseln und 14 Amtskarten über Jütland bestehen. Erst im dritten Anlauf fanden auch die Herzogtümer Berücksichtigung. Die ältesten Karten wurden hauptsächlich von C. Hartweg lithographiert, doch gibt es auch frühe von J.H. Mansa ausgeführte Beispiele, etwa die Karte über das Amt Sorø von 1823. Ab 1827 war Mansa der alleinige Lithograf. Die Karten der Ämter Sorø, Holbæk und Frederiksborg gibt es in eigenen Ausgaben beider Lithografen.

Die schleswigschen Amtskarten machten etwa ein Drittel des Projekts Gliemanns und der Steindruckerei aus. Sie bestehen aus den folgenden Karten:

1. Der südliche Teil des Amtes Ripen [die Enklaven] (1827)
2. Amt Hadersleben (1828)
3. Ämter Apenrade und Lügumkloster (1829)
4. Ämter Sonderburg og Norburg (1825)
5. Amt Tondern (1828)
6. Amt Flensburg (1828)
7. Ämter Husum und Bredstedt, Landschaften Eiderstedt und Nordstrand (1829)
8. Amt Gottorf (1829)
9. Amt Hütten und Landschaft Stapelholm (1829)
10. Amt bzw. Landschaft Fehmarn (1829)

Neueste Post-Charte von dem Königreiche Dännemark sammt den Herzogthümern Schleswig Holstein & Lauenburg (1824). – Det Kongelige Bibliotek. Kort- og Billedafdelingen.

Die schleswigschen Amtskarten wurden in Gliemanns letzten Lebensjahren gezeichnet und alle von J. H. Mansa lithographiert. Herausgegeben wurden sie erst 1828/29, einige davon erst nach Gliemanns Tod. Die einzige Ausnahme war die bereits 1825 gedruckte Karte über den Sundewitt, Alsen und Aerö (Ämter Sonderburg und Norburg), die als einzige von C. Hartweg lithographiert worden war.

Letzteres lag daran, dass die Karte nach dem ursprünglichen Plan gemeinsam mit den übrigen Insel-Karten erscheinen sollte, obwohl das Gebiet zum Herzogtum Schleswig gehörte. Die Karte über die westschleswigschen Exklaven des Amtes Ripen entstand ebenfalls während der Erarbeitung der Amtskarten über das Königreich, zu welchem diese Gebiete bis 1864 gehörten. Da sie geografisch jedoch in Schleswig lagen, wird die Karte in der vorliegenden Publikation berücksichtigt.

Die Amtskarten zeichnen sich durch ihre präzisen administrativen Einteilungen und Grenzen aus, wobei Amts-, Harges- und Kirchspiels-grenzen erfasst werden, aber auch die besonderen Gebietskörperschaften, an denen Schleswig so reich war: adelige Güter, oktroyierte Köge, Enklaven des Königreichs, besondere Vogteien und anderes. Konnte Gliemann hierbei auf seine Vorlagen zählen? Die Karten der Wissenschaftlichen Gesellschaft, die wie erwähnt ohnehin nur einen Teil des Herzogtums abdeckten, zeigten nur die Amts- und Harges-grenzen sowie in einigen Fällen die Ausdehnung adeliger Gutsbezirke. Gleiches galt für die von Gliemann benutzten Übersichtskarten, nämlich N. Vissers Karte von 1711, F. von Golowins Karte über Schleswig von 1806/1813 und F.L. Gusesfelds Karte über Schleswig von 1808. Kirchspielsgrenzen gab es hingegen auf Caspar Danckwerths 1652 erschienene Ausgabe der Bahn brechenden Karten über Schleswig und Holstein von Johannes Mejer. Auch auf H. du Plats *Karte des Herzogthums Schleswig in XIV Blättern* von 1804-05 sind Kirchspielsgrenzen zu erkennen. Doch diese Vorlagen scheint Gliemann nicht als Grundlage für seine Karten benutzt zu haben.⁴⁴

Der Maßstab der Amtskarten, der auch auf einigen derselben (aber längst nicht allen) angegeben wird, beträgt eine Meile entsprechend einem Zoll. Laut dem Dänischen Recht Christians V. von 1683 entsprach eine Meile 24.000 Fuß und 240.000 Zoll. So gesehen ist das Maßverhältnis 1: 240.000. Möglicherweise haben sich einige Karten etwas verzogen, so dass eine moderne Aufmessung eine leicht abweichende Zahl ergeben könnte.

7. Gliemanns Tod und das Schicksal der Karten

Ebenso wie mit den Amtsbeschreibungen hatte Gliemann Probleme mit der Einhaltung der Lieferungsfrist. Nach den vorherigen Erfahrungen wollte man Gliemann die Bezahlung erst dann zukommen lassen, wenn die Karten gezeichnet wurden. Doch nicht selten erhielt er einen Vorschuss gegen das Versprechen, die Karten innerhalb einer bestimmten Frist zu liefern.⁴⁵ So erhielt er einen Vorschuss für alle schleswigschen Karten, als erst eine derselben geliefert worden war. Doch sie kamen dann auch innerhalb der ersten Jahreshälfte 1828, so dass sie im weiteren Verlauf des Jahres lithographiert und gedruckt werden konnten. Gravierender war es, dass er bereits einen Vorschuss von 400 Reichsbanktalern für die insgesamt dreizehn Amtskarten über Holstein und Lauenburg erhalten hatte. Diese sollten laut Vertrag den vierten Teil des Atlaswerkes über die Ämter der dänischen Monarchie ausmachen.⁴⁶ Gliemann hatte versprochen, bis zu seinem sommerlichen Aufenthalt auf Gut Basnæs die Hälfte der Karten zu liefern. Doch verstarb er dort, und die holstein-lauenburgischen Kar-

ten sollten nie erscheinen. Als das Nachlassgericht, durch Druckereichef Abrahamson veranlasst, Gliemanns letzte Wohnung akribisch untersuchte, fand man nur Vorarbeiten zu den drei lauenburgischen Karten, aber nichts zu den holsteinischen.

Durch die Übereinkünfte vom 30. Januar 1827 und vom 15. April 1828 gingen die Rechte an den schleswigschen und holstein-lauenburgischen Amtskarten von der Königlichen Steindruckerei an C.A. Reitzels Buchhandel und Verlag über. Damit war die Gefahr gegeben, dass die schleswigschen Amtskarten niemals gezeichnet und herausgegeben würden. Gliemann schuldete Reitzel nämlich nicht wenig Geld für gelieferte Bücher, und mit der Übernahme der Kartenrechte bestand für Reitzel die Möglichkeit, Honorare und Vorschüsse gegen Gliemanns Schulden anzurechnen. Da alle Beteiligten an der Durchführung des Kartenprojekts interessiert waren, einigte man sich stillschweigend darauf, dass die Steindruckerei und Abrahamson das Geld von C.A. Reitzel bekommen und an Gliemann weiterleiten sollten, der dies quittierte, worauf Reitzel die Quittung über Abrahamson zurückerhielt.⁴⁷ Dies erklärt auch, warum erst ab 1829 auf den Karten angeführt wurde, dass sie bei Reitzel erhältlich waren.

Es besteht kein Zweifel daran, dass Gliemanns Gesundheit durch seine vielen topografischen und kartografischen Arbeiten Schaden nahm, denn sie führten anstrengende Reisen in weite Teile der Monarchie mit sich und waren mit dem ständigen Druck verbunden, die angenommenen Verpflichtungen auch einzuhalten, was die Voraussetzung für seine Einkünfte war. Im März 1828 bekam er zudem einen Sohn.⁴⁸ Im Nachruf in der Dansk Litteratur-Tidende wurde Gliemanns Aktivität als größer als sein Körper bezeichnet, „dessen Brust durch das unermüdliche Kartenzeichnen geschwächt war“. Seine schwindende Gesundheit machte ihn zudem „empfindlicher gegen jede Unannehmlichkeit“. Am 28. Juli 1828 starb Gliemann bei einem Besuch des Schwiegervaters, des Gutsbesitzers F.C. Fiedler auf Basnæs bei Skælskør, an einer „Læsion der rechten Herzkammer“, die durch die geschwächte Gesundheit verursacht worden war.⁴⁹

Bei der Nachlassregelung wurden die finanziellen Probleme, die für Gliemanns Arbeit während vieler Jahre ein Hindernis waren, deutlich sichtbar. Neben Rechnungen von Reitzels Verlag über gelieferte Bücher und Karten und für Vorschüsse für die Erstellung der holstein-lauenburgischen Amtskarten fanden sich weitere unbezahlte Rechnungen von Buchhändlern und anderen, aber auch für Miete, und eine größere Nachforderung wegen der Wohnung in Hamburg. Zudem machte Gliemanns Bruder, der Arzt in Holbæk war, darauf aufmerksam, dass der Kartograf einen größeren Geldbetrag von zwei Schwestern erhalten hätte, welcher sicher hätte angelegt werden sollen, doch nun wusste man nicht, wo sich das Geld befand. Das Nachlassgericht registrierte Gliemanns Eigentum und seine „wohlgeordnete Buchsammlung in verschiedenen Sprachen und Wissenschaften, doch vornehmlich geografischen, statistischen und historischen Inhalts, und zahlreiche Land- und Seekarten“.⁵⁰ Dieses Verzeichnis vermittelt einen guten Eindruck von Gliemanns Quellen sowohl zu seinen topografischen Beschreibungen als auch zu seinen Karten. Er besaß einen beträchtlichen Teil der von ihm benutzten Karten und Werke selbst. Denn wie er selbst einmal schrieb, waren die öffentlichen Sammlungen „mäßig mit Landkarten ausgestattet.“⁵¹ Gliemanns Bücher und Karten wurden öffentlich versteigert und brachten insgesamt 551 Reichsbanktaler ein.⁵²

Mit Gliemanns Tod gingen auch seine Amtskarten schweren Zeiten entgegen. Wie erwähnt wurden die schleswigschen Karten sehr bald nach seinem Tod veröffentlicht. 1829-31 wurde in der Königlichen Steindruckerei an einer leichten Revision der Amtskarten gearbeitet,

und mehrere Ämter, deren Karten ursprünglich von Hartweg lithographiert worden waren, erschienen in einer von Mansa korrigierten Ausgabe.⁵³ Diese Karten gibt es nur in schwarz-weiß, was möglicherweise darauf hindeutet, dass man den Plan einer Neuauflage des gesamten Atlases aufgegeben hatte, so dass die Karten niemals koloriert wurden. Möglicherweise spielte hierbei auch der Tod des Druckereidirektor Abrahamson 1831 eine Rolle. Später begann J.H. Mansa, der einen Großteil der Gliemannschen Amtskarten lithographiert hatte, selbst mit der Erstellung regionaler Amtskarten für ganz Dänemark. Diese erschienen in einem größeren Maßstab als Gliemanns Karten in 16 Teilen 1837-48 und wurden später wieder neu aufgelegt. Im Gegensatz zu Gliemanns Karten deckte Mansas Werk jedoch nicht das Herzogtum Schleswig ab. Die einzige Ausnahme bildeten Alsen und Aerö, die auch auf der Karte über Südfünen zu sehen sind.

Gliemanns früher Tod setzte dem Amtskarten-Projekt ein frühes Ende. Doch die Karten, und gerade die schleswigschen, haben ihren Wert behalten. Für Holstein und Lauenburg müssen wir uns leider mit der Generalkarte von 1821 begnügen, auf der immerhin alle Amtsgrenzen in den drei Herzogtümern eingezeichnet worden sind.

Theodor Gliemanns udgivelser/Publikationen

Topografiske og statistiske beskrivelser/Topografische und statistische Beschreibungen

Den danske Stats geographiske Beskrivelse. 1. Bd. Kbh. 1817 [vi+411 s.] [ikke afsluttet]

Geographische Beschreibung des Dänischen Staats. Frey übers. aus d. Dänischen [af Kasp. Diedr. Gleiss]. 1. Bd. Altona 1818 [xxiv+408 s.]

Geographisk-statistisk Beskrivelse over Kjøbenhavns Amt [også med titelbladet: Geographisk-statistisk Beskrivelse over Kongeriget Danmark. 3. Deel] Kbh. 1821 [xxii+648 s.+3 foldede tavler]

Nogle Bemærkninger til General-Kortet over Kongeriget Danmark samt Hertugdømmene Schleswig Holsteen og Lauenburg. Kbh. 1821 [8 s.] Udkom også på tysk og fransk.

Geographische Beschreibung von Island. Nebst Charte. Altona 1824 [xii, 232 s.]

Statistisk Tabel over samtlige europæiske Stater, sammendraget af de nyeste og meest autentiske Kilder, og beregnet for Aaret 1827. Kbh. 1827. Fol.

Geographisk Haandbog af Kongeriget Danmark og Hertugdømmerne Schleswig, Holsteen og Lauenburg. Kbh. 1829 [xxiii, 411 s.] [svarende til bindet fra 1817, men med et nyt register]

Andet/Anderes

Oluf Chr. Olufsen: Beiträge zu einer Uebersicht der National-Industrie in Dänemark, ueberetzt und mit Anmerkungen versehen von Theod. Gliemann. Altona 1820.

Kort og atlas/Karten und Atlanten:

Kongeriget Danmark efter de Kort, som ere udgivne af det Kongelige Videnskabernes Selskab i Kiöbenhavn, Golowins over Schleswig, Binzers over Holstein, de af Friherre af Hermelin udgivne Kort over Sverige, og andre Hielpemidler, tegnet af Theodor Gliemann. 1815.

Haand-Atlas til Brug for Lærde-, Borger- og Almue-Skoler, tilligemed en udførlig statistisk Tabel. Udkastet af Th. Gliemann og udgivet i Steentryk paa C.C. Lose's Forlag. Kbh. 1819. Fol. 23 Bl; 2. forbedr. Oplag. Kbh. 1823; 3. forbedr. Oplag. Kbh. 1827. [4. Oplag] ved J. Riise [1831]

Post-Kort over Danmark og Hertugdømmene. Udgivet og forlagt af C.C. Lose. Kbh. 1820.

General-kort over Kongeriget Danmark samt Hertugdømmene Slesvig Holsteen og Lauenburg. Efter de nyeste og bedste Hjelpemidler i fire Blade. 1821.

Neueste Post-Charte von dem Königreiche Dänemark sammt den Herzogthümern Schleswig Holstein & Lauenburg, graveret af Harttwieg. Kopenhagen 1824.

Amtskortene over de danske Provindser. Tegnet af Th. Gliemann, 1824-29.

Samlinger af amtskort i biblioteker og arkiver (ikke udtømmende)/ Sammlungen der Amtskarten in Bibliotheken und Archiven (soweit den Verfassern bekannt):

Det Kongelige Biblioteks kortsamling, København/Kopenhagen
Statsbiblioteket, Århus

Rigsarkivet (Rentekammerets og Geodætisk Instituts samlinger), København/Kopenhagen

Det Sønderjyske Landsbibliotek, nu Aabenraa Bibliotek, Aabenraa/Apenrade

Arkivet ved Dansk Centralbibliotek for Sydslesvig, Flensborg/Flensburg

Dronningens Håndbibliotek, København/Kopenhagen

Landesarchiv Schleswig-Holstein, Slesvig/Schleswig

Danmarks Veterinær- og Jordbrugsbiblioteks og Århus Kommunes Hovedbiblioteks eksemplar indeholder ikke de slesvigske amtskort bortset fra kortet over Als og Ærø. Kortene findes formentlig også i en række af de ældre gymnasiers bogsamlinger (se f.eks. Katalog over Haderslev Kate-dralskoles Bibliotek. Haderslev 1937, s. 134).

Anvendte forkortelser i noterne / In den Schlussnoten benutzte Abkürzungen:

KB Det Kongelige Bibliotek

LAK Landsarkivet for Sjælland, Lolland-Falster og Bornholm

RA Rigsarkivet

Rbd. Rigsbankdaler/Reichsbankthaler

Noter/Anmerkungen

1. Fyrstebispedømmet Lübeck lå som en enklave i Holsten og var siden 1794 i personalunion med hertugdømmet Oldenburg. – Das Fürstentum Lübeck lag als Enklave in Holstein und stand seit 1794 in Personalunion mit dem Herzogtum Oldenburg.
2. Københavns Veiviser 1807.
3. RA. Kbh. Universitet. Det humanistiske Fakultet. Examen artium. Anmeldelser fra privatister 1809-51; jfr. Erslews Forfatter-Lexicon 1814-1840. Bd. 1 (1843) s. 497-98.
4. RA. Kbh. Universitet. Det rets- og statsvid. Fakultet. Eksamensprotokol for den fuldstændige juridiske eksamen 1789-1839.
5. De til statshusholdningen, statsregnskabsvæsenet, kammervæsenet hørende videnskaber/ die zu Staatshaushalt, staatlichem Rechnungswesen und Kämmerei gehörenden Wissenschaften (Meyers fremmedordbog).
6. Herom jfr. nekrologen over Gliemann i:/siehe den Nachruf auf Gliemann in: Dansk Litteratur-Tidende 1828 s. 821-25.
7. Gliemann anførte i bogens indledning s. 4ff., at han bl.a. havde benyttet en række ældre og nyere Danmarksbeskrivelser. – Gliemann führt in der Einleitung S. 4ff. an, dass er einige ältere und neuere Landesbeschreibungen verwendet habe.
8. Om krigsråd F.C. Gleis' fallit se/Über den Konkurs des Kriegsrats F.C. Gleis siehe: LAK. Københavns Hof- og Stadsretten. Forsegingsprotokol 1816-17, protokol 6, folio 223-25.
9. Gliemanns ansøgning 6/1-1817 (RA. Rentekammeret. Embedsansøgninger 1660-1848).
10. Theodor Gliemann 20/1-1820 til Direktionen for Fonden ad usus publicos (RA. Fonden ad usus publicos. Kongelige resolutioner 1820 nr. 17a).
11. Kgl. fond, der eksisterede 1765-1842, og som ydede støtte til embedsmænd og til kulturelle og samfundsøkonomiske opgaver. – Dieser königliche Fond bestand 1765-1842 und bezuschusste öffentlich Bedienstete sowie kulturelle und gewerkschaftliche Aufgaben.

12. RA. Fonden ad usus publicos. Kongelige resolutioner 1820 nr. 17a.
13. De to første dele var ifølge planen det generelle bind og bindet om staden København. – Laut Plan sollten der allgemeine Band und der Band über Kopenhagen die ersten Teilausgaben sein.
14. En del af oplaget af bogen (både indbundne eksemplarer og eksemplarer i løse ark) fandtes i Gliemanns dødsbo. – Ein Teil der Auflage, gebundene Exemplare und lose Blätter, wurden nach Gliemanns Tod in seiner Nachlass gefunden (Fortegnelse over Løvsøre ..., Bogsamling tilhørende afdøde Dr.phil. Gliemanns Bo. Kbh. 1829 s. 17-18).
15. RA. Fonden ad usus publicos. Kongelige resolutioner 1822 nr. 11.
16. Fonden ad usus publicos. Journalsager 1822, protokol 4, nr. 1191.
17. Fonden ad usus publicos. Kongelige resolutioner 1825 nr. 11a.
18. Gliemann blev gift på Basnæs den 26/12-1823 med Friderikke Catharine Fiedler, datter af godsejeren på Basnæs – Gliemann heiratete am 26.12.1823 auf Gut Basnæs Friderikke Catharine Fiedler, die Tochter des dortigen Gutsherren (Landsarkivet for Sjælland. Tjæreby, kirkebog 1815-35).
19. Københavns Veiviser 1826.
20. I 1824 søgte Gliemann forgæves om at blive chef for Rentekammerets sjællandske og fynske landvæsenkontor. – 1824 bewarb sich Gliemann vergeblich um die Stelle als Chef des fünischen und seeländischen Landwesenskontors der Rentekammer (Rentekammeret. Embedsansøgninger 1660-1848. Gliemanns ansøgning 28/6-1824 og 26/7-1824).
21. Theodor Gliemanns ansøgning 26/11-1825; Fondens forestilling 31/3-1826 og kgl. resolution 15/4-1826 (Kgl. resolutioner 1826 nr. 12).
22. Charl. Lewis Gieseke: On the Norwegian Settlements on the Eastern Coast of Greenland, or Osterbygd, and their Situation. Dublin 1824.
23. Geographische Beschreibung von Island, Vorwort, s. V-VII.
24. Oplyst af Gliemann i ansøgning 20/5-1822 – Von Gliemann in der Bewerbung vom 20.5.1822 erwähnt (note 16).
25. F.V. Golowin: Karte vom Herzogthum Schleswig, nach der von der Gesellschaft der Wissenschaften in Kopenhagen bekannt gewordenen Ortsbestimmung und nach Special-Karten. Schleswig 1806 og 1813.
26. Ifølge auktionskataloget over Gliemanns bøger (se nedenfor) ejede Gliemann personligt bl.a. Golowins kort over Slesvig i udgaver fra 1806 og 1813, kort over Holsten fra 1801 samt flere andre holstenske kort, og Hermelins Atlas öfver Sveariket bestående af 26+4 blade. – Nach dem Auktionskatalog über Gliemanns Bücher (siehe unten) besaß Gliemann persönlich u.a. Golowins Karte über Schleswig (1806 bzw. 1813), eine Karte über Holstein von 1801, mehrere andere holsteinische Karten und Hermelins Atlas über Schweden mit 26+4 Blättern.
27. Egentlig: 1:607.460.
28. Om stentrykteknikken og dens udbredelse til Danmark se/Über die Steindrucktechnik und deren Verbreitung in Dänemark siehe: G.F. Ursin: Lithographien eller Steentrykkerkunsten. Kbh. 1844.
29. Herom se Ursin: Lithographien (1844) s. 166ff.; K.V. Koch: Litografiske Virksomheder i Danmark (Litografien i Danmark, III. Kbh. 1922) s. 18f.
30. Om Abrahamson og den indbyrdes undervisning se/Über Abrahamson und den wechselseitigen Unterricht siehe: Erik Nørr: Præst og administrator. Sognepræstens funktioner i lokalforvaltningen på landet fra 1800 til 1841. Kbh. 1981 s. 171-93 (hvor der gengives et eksempel på en tabel fra henholdsvis læseskolen og geografiskolen). – Dort findet sich auch ein Beispiel einer Tabelle zum Leseunterricht und zum Geografieunterricht.
31. Forordning 22/3-1805 angående Examen artium § 3c (Schous Forordninger 1804-08 s. 298).
32. Se f.eks. den bevarede biblioteksprotokol fra Rønne lærde Skole 1819-51 nr. 301: Haand-Atlas i Steentryk af Gliemann (LAK, Rønne Statsskoles arkiv); Katalog over Haderslev Katedralskoles Bibliotek. Haderslev 1937, s. 134.
33. Postkortet fra 1820 er optrykt i forbindelse med Postvæsenets 350 års jubilæum i 1974 og det tysksprogede kort fra 1824 af Axel E. Aamodt i 1922. – Die Karte von 1820 wurde in Verbindung mit dem 350. Jahrestag des Postwesens 1974 neu aufgelegt, die deutschsprachige von Axel Aamodt bereits 1922.
34. Kortet har ingen målestoksangivelse, men rummer kun en bjælke, der angiver 10 danske mil.
35. Theodor Gliemann: Nogle Bemærkninger til General-Kortet over Kongeriget Danmark samt Hertugdømmene Schleswig, Holsteen og Lauenborg. Forlagt af C.C. Lose. Trykt i Thieles Bogtrykkeri 1821.
36. Gliemann ejede Kort over Danmark, udg. af det Kgl. Søekort Archiv/Gliemann besaß Karten über Dänemark, herausgegeben vom Kgl. Seekartenarchiv (Auktionskatalog s. 30).
37. Dele af den nordøstligste del af Slesvig blev medtaget på de to fynske kort fra 1780 og 1783. Det vestligste del af Slesvig blev dækket af to kort, som udkom i 1804 og 1805. I 1825 udkom et kort over den sydligste del af hertugdømmet Slesvig inkl. Femern. Men først med kortet "Sønderjylland eller Hertugdømmet Slesvig" fra 1836 blev hele hertugdømmet dækket af Videnskabernes Selskabs kortserie. – Einzelne nordöstliche Teile Schlesiens wurden auf den Karten über Fünen von 1780 und 1783 berücksichtigt. Der westlichste Landesteil wurde von zwei 1804/05 erschienenen Seekarten abgedeckt. 1825 erschien eine Karte über das südliche Schleswig mit Fehmarn. Doch erst 1836 erschien mit der Karte "Sønderjylland eller Hertugdømmet Slesvig" eine vollständige Karte in der Reihe der Gesellschaft der Wissenschaften.
38. Golowin se note 25; F.L. Güssefeld: Charte von Herzogthum Schleswig. Nürnberg, Homanns Erben 1808.
39. Kortværket, der bestod af 37 enkeltkort og oprindeligt udkom i 1652, er genudgivet i Hamborg i 1963/Das aus 37 Einzelkarten bestehende, erstmals 1652 herausgegebene Kartenwerk wurde 1963 in Hamburg neu aufgelegt: Die Landkarten von Johannes Meijer, Husum, aus der neuen Landesbeschreibung der zwei Herzogtümer Schleswig und Holstein von Caspar Danckwerth D. 1652. Mit einer Einleitung von Dr. Christian Degn. Neu herausgegeben von K. Domeier und M. Haack.
40. Nicolaus Visser: Slesvicensus Ducatus incolis das Herzogtum Schleswig tam in ejusdem particulares, quam generales Præfecturas peraccurate. Amsterdam 1690/1711.
41. Det er lidt usikkert, hvilken afhandling Gliemann disputerede på. Den optræder ingen steder blandt hans trykte arbejder, og den kan heller ikke spores i det store tyske bogkatalog. Formentlig har han benyttet et af sine topografiske værker. Første gang man finder hans dokortitel i kilderne er i Tjæreby kirkebog den 26/12-1823, da han blev gift. Han benyttede selv titlen doktor philosophiae i sin ansøgning om ansættelse i Rentekammeret 28/6-1824. – Es ist nicht genau bekannt, mit welcher Abhandlung Gliemann promovierte. Unter seinen gedruckten Werken ist kein Hinweis zu finden, und auch im deutschen Buchkatalog ist nichts zu finden. Vermutlich benutzte er eines seiner topografischen Werke. Erstmals erwähnt wird sein Dokortitel im Kirchenbuch von Tjæreby anlässlich seiner Trauung am 26.12.1823. Er benutzte den Titel doctor philosophiae auch in seiner Bewerbung an die Rentekammer vom 28.6.1824.
42. J.N.B. Abrahamson: Geographi henholdende til Geographitabellerne ved den indbyrdes Underviisning. Kbh. 1823.
43. Herom se skiftesagen note 45.
44. Han nævnte ikke du Plats kort blandt sine forlæg, og han ejede ifølge fortegnelsen over bog- og kortsamlingen ikke selv kortene. Otte af H. du Plats kort blev i 1982 genoptrykt af Landesvermessungsamt Schleswig-Holstein på grundlag af originaler i Dronningens Håndbibliotek. – Unter seinen Vorlagen nannte er nicht die Karten von du Plat, die er laut seinem Nachlassverzeichnis auch nicht besessen hatte. Acht dieser Karten wurden 1982 vom Landesvermessungsamt Schleswig-Holstein nachgedruckt, wobei Originale aus der Handbibliothek der Königin als Vorlagen dienten.
45. Kvitteringer/Quittungen 18/2 og 14/12-1827 og 14/2-1828 (LAK. Landsoverret samt Hof- og Stadsretten. Københavns Skifteskommission. Skiftedokumenter 1828-29. Protokol 1 nr. 44).
46. Gliemanns kvittering 9/5-1828.
47. J. Abrahamson 20/8-1828 til boghandler Reitzel (bilag til skiftesagen).
48. Theodor Alexander Gliemann (1828-76), senest postmester i Thisted/zuletzt Postmeister im nordjütischen Thisted.
49. Dansk Litteratur-Tidende 1828 s. 825.
50. Fortegnelse over Løvsøre... Bogsamling... tilhørende afdøde Dr.phil. Secretair Gliemanns Boe. Kbh. 1829. Fortegnelsen indeholder også løvsøre fra grosserer Vogels bo, men i eksemplaret i Gliemanns skiftesag er Vogels effekter overstreget, så det tydeligt fremgår, hvad Gliemann ejede. – Das Verzeichnis enthält auch Mobilien aus Großhändler Vogels Nachlass, doch in der Fassung über Gliemanns Nachlass ist dieses ausgestrichen, so dass deutlich wird, was er tatsächlich noch besessen hatte.
51. Th. Gliemann: Nogle Bemærkninger til General-Kortet over Kongeriget Danmark. Kbh. 1821 s. 8.
52. Se fortegnelsen i skiftesagen, hvor det fremgår, hvad hver enkelt genstand blev solgt for. Gliemanns bo indbragte i alt 786 Rbd., hvoraf de 235 Rbd. var andre effekter end bøger og kort. – Aus dem Verzeichnis geht hervor, für wieviel Geld jeder einzelne Gegenstand verkauft wurde. Insgesamt kamen 786 Reichsbanktaler zusammen, davon nur 235 aus anderen Habseligkeiten als Bücher und Karten.
53. F.eks. Aalborg, Randers, Skanderborg, Præstø, Odense og Maribo amter (disse kort findes i KB's kortsamling).

De administrative strukturer i hertugdømmerne i Gliemanns tid

Af Gerret Liebing Schlaber

Da Theodor Gliemann i 1820'erne foretog sine opmålinger, havde hertugdømmet Slesvig stort set de gamle og set med nutidens øjne uoverskuelige administrative strukturer, som de havde udviklet sig i løbet af senmiddelalderen og den senere tid. Ganske vist var landsdelingerne blevet overvundet, og enkelte forenklende reformer havde sat deres spor. Men det administrative system var alt andet end ensartet og bestod af vidt forskellige enheder, der både eksisterede ved siden af hinanden og på forskellig måde var knyttet til hinanden. Ofte overlappede de, og i nogle tilfælde gik grænserne mellem forskellige jurisdiktioner gennem enkelte landsbyer.

Det administrative landkort over hertugdømmet Slesvig lignede altså endnu i 1800-tallet et kludetæppe, der ikke havde meget til fælles med nutidens strømlinede kommunalforvaltning. Alligevel fandtes en række større enheder, der lettede den geografiske orientering og derfor udgjorde grundlaget i Gliemanns opdeling.

De forskellige administrative enheder på det regionale plan i Slesvig

Mens der blev debatteret om administrative reformer på det centrale og på det provinsiale plan, viste det administrative landkort på det underordnede plan i 1820'erne endnu det kludetæppe, som allerede havde tegnet sig i 1500-tallet. Ganske vist var mere end to tredjedele af hertugdømmet Slesvig samlet under regionale amter, men de øvrige områder sorterede under vidt forskellige enheder som landskaber, oktrojerede koge, adelige godser, kancelligodser, gejstlige jurisdiktioner og ikke mindst købstæder.

Selvom de som nævnt ikke dækkede hele landet, var amterne uden tvivl de vigtigste administrative enheder på det regionale plan. De slesvigske amter var så store, at Gliemanns kortinddeling kunne orientere sig efter deres grænser. De opstod i senmiddelalderen som lensdistrikter rundt om landsherrens borge. Da lensmændene både varetog den militære organisation og skatteopkrævningen, var det intet tilfælde, at mange borge opstod i forbindelse med de vigtigste handelspladser. Derfor var næsten alle slesvigske amter opkaldt efter købstæder, selvom disse ikke var underordnet amterne. Amtmanden var den daglige leder af den regionale forvaltning og samtidig landsherrens repræsentant på stedet. Oppebørselsvæsenet og økonomiske forhold var amtsforvalterens opgaver, mens husfogden forvaltede de offentlige bygninger og infrastrukturen.

Amterne forenede flere herreder under sig. Disse var betydelig ældre og fungerede i 1800-tallet navnlig som underrets- og politidistrikter. I denne funktion omfattede de også visse gods- og kirkeejendomme, der ikke stod under amtets administration. Herredets forvaltningschef var herredsfogden, der var underordnet amtmanden. Hans beføjelser varierede meget i de enkelte distrikter. Herrederne bestod af ét til fjorten sogne, men herreds- og sognegrænser fulgte ikke altid hinanden: Nogle sogne blev delt af en grænse mellem to herreder. Ved siden af herrederne fandtes under amterne enkelte små birker, der af

forskellige historiske årsager dannede selvstændige underretsdistrikter.

Mens amterne opstod "ovenfra", havde de såkaldte landskaber deres oprindelse i en udvidet selvforvaltning. Landskaberne udviklede sig i afsides beliggende landsdele, hvor landsherrens magt ikke kunne udfolde sig i samme grad som i borgdistrikterne. De fleste landskaber opstod, hvor befolkningen var nødt til at anstrenge sig i fællesskab for at sikre landets eksistens. Dette gjaldt navnlig vestkysten, hvor kampen mod havets farer var en opgave, der ikke kunne løses på sogneplan. Landskaberne udviklede en betydelig grad af selvstyre. Ganske vist fungerede en kongelig amtmand i alle tilfælde som overordnet opsynsmand, men en embedsmand (på Ejdersted og Nordstrand kaldt staller) førte sammen med et rådmandskollegium landskabets forretninger. Der fandtes imidlertid ikke ensartede regler for landskabsforvaltningen, og deres indre forvaltning varierede stærkt. Enkelte landskaber som Sild, Østerland-Før og det først i 1773 oprettede landskab Ærø var direkte underordnet et amt, mens andre enheder som Viding, Bøking og Nørre Gøs herreder udgjorde overgangsformer mellem herred og landskab.

En anden specifik kommunetype ved vestkysten var de såkaldte oktrojerede koge. De blev oprettet ved inddigning af hidtil ubebygget land eller af områder, der skulle genopbygges efter stormfloder. For at tillokke finansielt stærke investorer tilstod man fra 1600-tallet og frem i en række tilfælde kogsejerne vidtgående administrative særrettigheder. Ejerne kunne selv vælge deres inspektør, der sammen med et ligeledes valgt rådmandskollegium ordnede retspleje og administration i kogen. De fleste koge tog Ejdersteds eller Nordstrands landskabslov som retsordning. I mange henseender lignede kogene små landskaber.

I modsætning til kogene var de adelige godser i eneeje, og de havde en helt anden oprindelse. De fleste adelige godser opstod allerede i middelalderen. Delingen i 1544 betød, at godserne stod under den såkaldte fællesregering, og de stod derfor helt uden for amternes myndighed. Det gjaldt også efter ophævelsen af fællesregeringen. Også retsligt havde de fleste godser en særstilling. I 1524 fastslog kong Frederik d. 1., at de adelige godsherrer havde fuld politi- og domsmyndighed over deres undersåtter, hvormed godserne udgjorde selvstændige retskredse ved siden af herrederne. Ganske vist gjorde langtfra alle godsejere brug af dette privilegium, men i de sluttede godsområder i Sydøstslesvig var det tilfældet, og det samme gjaldt de store godskomplekser omkring Gram og i Kær og Lundtoft herreder. En anden speciel om end lille gruppe var de såkaldte kancelligodser. Disse havde ingen adelige rettigheder, men var alligevel kun delvis underordnet amts- og herredsadministrationen. De var direkte underordnet Overretten, der fungerede som anden instans i de øvrige forvaltningsområder undtagen de adelige distrikter, der havde en Landret ved siden af Overretten som overordnet instans. Andre frigårde havde ikke administrative, men kun visse økonomiske særrettigheder.

De mægtigste kommuner var uden tvivl købstæderne. Allerede i middelalderen fik de tildelt særlige rettigheder, der indeholdt en meget høj grad af administrativ og juridisk uafhængighed. Flere byer



blev i perioden 1590-1623 ophøjet til købstæder. Den overordnede opsynsmand var endnu i 1820'erne kongens statholder i hertugdømmerne. Bortset fra korte perioder, hvor statholderembedet var ledigt, havde amtmændene indtil 1850 ingen opsynsfunktion i forhold til byen. I 1810'erne strandede et forsøg på at give amtmændene det overordnede tilsyn med byforvaltningen.

De såkaldte flækker var et fænomen, der var udbredt i dele af Tyskland, men ukendt i Danmark. Det var bymæssige bebyggelser, der havde ret til at drive handel- og håndværk, men administrativt var underlagt amterne. Arnæs, Højer, Lyksborg og Vyk havde birkerettigheder, mens de øvrige (Augustenborg, Bredsted, Løgumkloster, Marstal og Nordborg) var underordnet herredsjurisdiktionen.

Det administrative kludetæppe blev ikke kun præget af de meget forskelligartede administrative enheder. En anden faktor var de uklare grænser. Navnlig en række adelige godser og kirkelige jurisdiktioner, men også amter (frem for alt Løgumkloster) havde strøgods i forskellige dele af landet, og grænserne mellem de enkelte enheder var lige så uklare som de tilknyttede embedsmænds kompetencer.

Forholdene i Holsten

Gliemanns projekt skulle som nævnt ikke være afsluttet med kortlægningen af hertugdømmet Slesvig. Også det danske monarkis to sydlige lande skulle præsenteres på detaljerede kort. Holsten hørte siden 1460 til kronen, da den danske konge blev valgt til hertug i Slesvig og greve (siden 1474 ligeledes hertug) i Holsten. Lauenborg var derimod først i 1815 kommet under den danske krone – som en lille godtgørelse for tabet af Norge. Da Gliemann forberedte sine optegnelser, var det lille hertugdømme endnu en meget ung del af det danske monarki.

Selvom Gliemanns oversigtskort over hertugdømmerne viser forholdene stærkt forenklet, kan man allerede ved første øjekast iagttage en række forskelle mellem de administrative strukturer i henholdsvis Slesvig, Holsten og Lauenborg. Ganske vist udgjorde amterne også i de to tyske hertugdømmer den vigtigste størrelse i landsherrens forvaltning, men deres gennemgående ringe størrelse i Holsten og Lauenborg er påfaldende. Kun to holstenske amter kan med hensyn til areal måle sig med de fleste slesvigske amter. Det ene er Rendsborg Amt, hvis nordlige dele endog rakte over Ejderen ind i hertugdømmet Slesvig, det anden er Segeberg Amt, den kongelige forvaltnings kerne under delingerne efter 1490. Det gamle Steinburg Amt var derimod ikke kun stærkt reduceret gennem århundrederne, men også præget af mange særjurisdiktioner, der kun delvis var forbundet med amtet. Blandt de fire små amter i det nordlige Holsten hørte kun Kiel Amt til de oprindelige lensdistrikter. Dette amt var i 1800-tallet mindre end de fleste slesvigske herreder. Det havde i lang tid fælles amtmand og flere institutioner med amterne Kronshagen (opstået af et forhenværende adeligt gods) og Bordesholm, hvis oprindelse findes i det sekulariserede kloster af samme navn. Syd for dette lå Neumünster Amt, som bestod af kun ét (om end meget stort) kirkesogn plus nogle landsbyer fra et andet sogn.

Øst for disse amter dominerede de adelige godser, og landsherrens amter lå som enklaver mellem de sluttede godsdistrikter. Amterne Pløn (et gammelt lensdistrikt), Travental (udskilt af Segeberg Amt), Rethwisch (et forhenværende gods), Reinfeld og Ahrensböök (sekula-

riserede klostre) havde til 1761 dannet det lille afdelte hertugdømme Pløn, det eneste af denne slags i Holsten. Syd for disse lå de små amter Trittau, Tremsbüttel og Reinbek, der allesammen var gennemhullet af adelige godser og hamborgske og lybske besiddelser. Som enklaver mellem Østholstens sluttede godsområder fandtes resten af Oldenburg Amt og desuden amtet Cismar, der ikke dannede en sammenhængende enhed og som mange af de holstenske små amter var opstået af et sekulariseret kloster.

Området omkring Pinneberg betegnedes endnu i Gliemanns tid som "herskab", skønt det havde status som almindeligt amt. Indtil 1640 var Pinneberg imidlertid et selvstændigt grevskab, regeret af den sidste gren af den holsten-schauenburgske slægt. Dets nordlige del blev i 1650 til rigsgrevskabet Rantzau, som i 1726 blev inddraget under kongen og omdannet til et "herskab", der ligesom Pinneberg fungerede som et amt.

Ditmarsken havde tidligt løst sig fra Holsten-Stormarn og var først i 1559 ved en militær erobring kommet til Holsten, efter at Christian d. 1. formelt var blevet forlenet med landet i 1474. Siden 1581 var det opdelt i to landskaber, der var endnu mere selvstændige end tilsvarende enheder i Slesvig. Deres landfogder havde status som amtmænd. Ved Ditmarskens vestkyst fandtes de eneste oktrojerede koge i Holsten. To af dem havde den samme status som de slesvigske koge, mens de øvrige til dels var i eneeje eller endog statens ejendom.

Både Ditmarsken og de større amter var opdelt i sognefogderier, der fungerede som underrets- og politidistrikter. De mindre amter udgjorde derimod ensartede retsdistrikter. Herreder fandtes ikke. Særlig indviklet var forholdene i de to marskdistrikter under Steinburg Amt. Der fandtes imidlertid ingen steder ensartede regler om kompetencefordelingen mellem amts- og sognestyret, og de mange enklaver fra andre jurisdiktioner gjorde forholdene endnu mere uoverskuelige. Det er iøjnefaldende, at sognene i Melleholsten var meget store.

Som i Slesvig stod købstæderne uden for amtsforvaltningen. Bortset fra Glückstadt, der blev grundlagt af Christian d. 4., og hertugdømmets suverænt største by Altona, der på mange måder havde en administrativ særstatus, var de daværende holstenske købstæder opstået i middelalderen og havde lybske købstadsrettigheder. Kun få af dem – Rendsborg, Segeberg og Kiel – var omgivet af forholdsvis ensartede amter. De fleste købstæder (Krempe, Wilster, Itzehoe, Oldesloe, Plön, Lütjenburg, Neustadt, Oldenburg og Heiligenhafen) lå helt eller delvis isoleret mellem forskellige landsherrelige og adelige distrikter, og i mange tilfælde fandtes flere jurisdiktioner inden for en købstadsbebyggelse.

Desuden fandtes en række flækker, der var underordnet et amt eller et andet distrikt. Flere af dem var allerede i Gliemanns tid større end en række købstæder, blandt andet Neumünster, Elmshorn, Pinneberg, Preetz og Wandsbek.

Med ganske få undtagelser som de nævnte små amter og købstæder dannede Østholsten et sluttet godsområde. De i de fleste tilfælde forholdsvis velarrangerede godser var samlet under tre store distrikter (Kiel, Preetz og Oldenburg godsdistrikter), mens det fjerde godsdistrikt, opkaldt efter byen Itzehoe, forenede de spredt beliggende godser i de sydlige landsdele. Det suverænt største gods var Breitenburg ved Itzehoe, der endog var opdelt i ni fogedier. En vis særstilling havde det Oldenburgske fideikommis i Wagrien, som bestod af en række enkeltgodser.

Theodor Gliemanns General-kort over Kongeriget Danmark samt Hertugdømmene Slesvig, Holsteen og Lauenburg (1821), udsnit med hertugdømmet Slesvig undtagen Fehmern. - Theodor Gliemanns Generalkarte über das Königreich Dänemark und die Herzogtümer Schleswig, Holstein und Lauenburg (1821); der Ausschnitt zeigt das gesamte Herzogtum Schleswig mit Ausnahme von Fehmarn. Aabenraa Bibliotek.



1677

1715

1644

Maalestokke



Forstørret udsnit af Gliemanns Generalkort. Femern hørte indtil 1864 til hertugdømmet Slesvig og ikke til hertugdømmet Holsten, som den grænsede op til. – Vergrößerter Ausschnitt aus Gliemanns Generalkarte. Fehmarn gehörte trotz unmittelbarer Nähe zu Holstein bis 1864 zum Herzogtum Schleswig.

Mens de øvrige klostre forsvandt efter reformationen, fortsatte stiftelserne i Preetz, Itzehoe og Uetersen som adelige nonneklostre med selvstændig jurisdiktion. Alle tre ejede en række landejendomme, og navnlig Preetz klosterdistrikt dannede et sluttet område på størrelse med de fleste amter.

Også i Holsten fandtes kancelligods. De fleste var som de slesvigske meget små, men enkelte udgjorde større distrikter. Det suverænt største var Hanerau vest for Rendsborg, som var et gammelt amt, og hvis ejendomme omfattede mere end ét stort sogn. Også Tangstedt nord for Hamburg, som var skabt af den vestlige del af Tremsbüttel Amt, var iøjnefaldende stort.

Derudover fandtes i Holsten en række specielle administrative enheder, der var ukendte i Slesvig og resten af det danske monarki. Det var bl.a. de to marskdistrikter omkring byerne Krempe og Wilster, der indtil 1800-tallet bevarede en række meget gamle rets- og forvaltningstraditioner. Ved Elben fandtes to såkaldte "vildnisser", store beboede marskgods, der dannede en slags mellemtrin mellem en oktrojeret kog og et adeligt gods. Desuden fandtes en række besiddelser, i mange tilfælde hele landsbyer, der ejedes af stiftelser i Hamburg og Lybæk eller af borgere i sidstnævnte købstad. Ganske vist hørte de til Holsten, men i første instans var købstædernes rettigheder gyldige.

Forholdene i Lauenborg

I princippet lignede Lauenborgs administrative strukturer dem, som fandtes i det sydøstlige Holsten. Det lille hertugdømme bestod af fire amter, nemlig Steinhorst, Ratzeburg, Schwarzenbek og Lauenborg. Adelen havde endnu større betydning end i Holsten, og de fire små amters territorier var ikke ensartede. I det lille hertugdømme fandtes tre købstæder, nemlig den gamle residensby Lauenborg ved Elben,

forvaltningscentret Ratzeburg og den lille handelsby Mölln, der gennem århundreder havde været pantsat til Lübeck.

To femtedele af det lille hertugdømme hørte til adelige gods, af hvilke Gudow var det største.

Ikke kun de indre grænser var meget ujævne. Også de ydre grænser med Holsten, Hamburg, Lybæk og Mecklenburg (-Strelitz og -Schwerin) var præget af mange eksklaver og enklaver, og en række små bebyggelser midt i Lauenborg hørte til Lybæk.

Lybæk og Hamburg og fyrstendømmet Lybæk

Lybæk havde siden 1227 status som rigsstad og var dermed ligestillet de tyske fyrstedømmer, mens der kun fandtes få administrative og juridiske forbindelser med Holsten. Det samme gjaldt Hamburg, selv om den mægtige handelsby ved Elben formelt ikke havde løst sig fra Holsten før 1806. En meget speciel enklave i Holsten var det såkaldte "Fyrstendømme Lybæk", der i 1806 var skabt af det gamle fyrstebispedømme Lybæk og samtidigt forbundet med storhertugdømmet Oldenburg. Dette bestod af de to adskilt fra hinanden beliggende amter Eutin og Schwartau og er på Gliemanns kort opkaldt efter den eneste købstad og hovedbyen Eutin.

Hvor længe var Gliemanns kort gyldige?

Gliemanns kort viser som alle andre kort en øjeblikstilstand, men i deres hovedtræk rækker strukturerne langt tilbage. Grundinddelingen i amter, landskaber, købstæder og gods går tilbage til middelalderen og delingen i 1544. De adelige godsers omfang og udbredelse var forandret væsentligt fra reformationen til midten af 1600-tallet, især i Slesvig, og der var også sket andre konkrete ændringer. Markante ændringer i løbet af 1700-tallet var ophævelsen af Svavsted Amt 1702, Domkapitelsamtet og Mårkær Amt 1777 og godset Lindved 1794/96, hvorved disses ejendomme blev indlemmet i de amter, der lå som enklaver i. Meget store dele af de administrative strukturer og tilhørsforhold, kortene viser, kan dog føres tilbage til 1600-tallet – eller længere endnu.

Markante forandringer i de administrative strukturer skete efter treårskrigen. En række områder blev overført fra ét amt til et andet, og både gods, købstæder og koge henlagdes under nærmeste amtmands opsyn bortset fra Flensborg By. De bevarede dog stadig en administrativ særstilling under amtmanden. Et mere afgørende brud var ophævelsen af patrimonialjurisdiktionen i 1853. Spredt beliggende gods og koge lagdes retsligt under de herreder, de lå i, og to nye herreder – Kappel og Egernefælde herreder – blev dannet af de samlede godsområder i det sydøstlige Slesvig. Et endeligt brud med det administrative kludetæppe var der dog ikke tale om.

Dette skete først under den preussiske administration, der i årene 1867-69 oprettede helt nye strukturer. Imidlertid respekterede både de nyskabte landkredse (som amternes efterfølgere) og købstads-, gods- og landkommunerne i mange tilfælde de historiske grænser, navnlig sognegrænserne. Mange aspekter af Gliemanns kort bevarede derfor endnu i lang tid deres gyldighed.

Theodor Gliemanns General-kort over Kongeriget Danmark samt Hertugdømmene Slesvig, Holsteen og Lauenborg (1821), udsnit med hertugdømmerne Holsten og Lauenborg med forenklede grænser over amter, godsdistrikter m.m. samt den Femern, der hørte til Slesvig. – Theodor Gliemanns Generalkarte über das Königreich Dänemark und die Herzogtümer Schleswig, Holstein und Lauenborg (1821); der Ausschnitt zeigt die Herzogtümer Holstein und Lauenborg mit vereinfacht dargestellten Grenzen der Ämter, Güterdistrikte usw. sowie die zu Schleswig zählende Insel Fehmarn. Aabenraa Bibliotek.

Administrative Strukturen in der Herzogtümen zu Gliemanns Zeit

Als Theodor Gliemann in den 1820'er Jahren seine Aufmessungen vornahm, herrschten im Herzogtum Schleswig im Großen und Ganzen die alten und aus heutiger Sicht unüberschaubaren Verwaltungsstrukturen, wie sie sich im Laufe des Spätmittelalters und der Frühen Neuzeit herausgebildet hatten. Zwar waren die verschiedenen Landesteilungen überwunden, und mit einzelnen Reformen wurde das Bild zumindest etwas vereinfacht. Doch das administrative System war alles andere als einheitlich und zeigte völlig verschiedene Einheiten, die sowohl nebeneinander als auch auf verschiedene Weise miteinander verbunden existierten. Oft gab es Überschneidungen, und in manchem Fall gingen die Grenzen zwischen verschiedenen Rechts- und Verwaltungsbezirken mitten durch ein Dorf. Die administrative Landkarte des Herzogtums Schleswig war also noch im 19. Jahrhundert ein Flickenteppich, der mit dem heutigen System der Kommunalverwaltung nicht viel gemeinsam hatte. Dennoch gab es einige größere Einheiten, welche die geografische Orientierung erleichterten und als solche eine Grundlage für Gliemanns Aufteilung bildeten.

Die verschiedenen Gebietskörperschaften auf regionaler Ebene in Schleswig

Während man eifrig über administrative Reformen auf der zentralen und der provinziellen Verwaltungsebene diskutierte, zeigte die politische Landkarte auf den unteren Ebenen in den 1820'er Jahren noch immer das Bild eines Flickenteppichs, wie er sich bereits im 16. Jahrhundert herausgebildet hatte. Zwar waren mehr als zwei Drittel des Herzogtums Schleswig auf landesherrliche Ämter aufgeteilt, aber das übrige Drittel verteilte sich auf völlig heterogene Einheiten wie Landschaften, oktroyierte Köge, adelige Güter, Kanzleigüter, geistliche Institutionen und nicht zuletzt Städte.

Obwohl sie wie erwähnt bei weitem nicht das ganze Land umfassten, waren die Ämter zweifelsohne die wichtigsten Gebietskörperschaften auf der regionalen Verwaltungsebene. Die schleswigschen Ämter waren groß genug, so dass sich Gliemann bei der Aufteilung seiner Karten an deren Grenzen orientieren konnte. Sie waren im Mittelalter als Lehnsdistrikte um die landesherrlichen Burgen herum entstanden. Da die Lehnsleute sowohl für die militärische Verteidigung als auch für die Steuererhebung zuständig waren, ist es kein Zufall, dass viele Burgen in unmittelbarer Nähe zu den wichtigsten Handelsplätzen entstanden. Deshalb wurden die meisten Ämter nach Städten benannt, obwohl diese formell nicht zu ihnen gehörten. Der Amtmann war der Direktor der regionalen Verwaltung und gleichzeitig der Stellvertreter des Landesherrn vor Ort. Steuererhebung, Wirtschaft und Finanzen waren die Aufgaben des ihm unterstellten Amtsverwalters. Ein Hausvogt hatte die Aufsicht über öffentliche Bauten und Infrastruktur.

Zu den Ämtern gehörten mehrere Harden. Diese waren wesentlich älter und hatten im 19. Jahrhundert vor allem Bedeutung als untere Gerichts- und Polizeibezirke. In diesen Funktionen umfassten sie teilweise auch Güter- und Kirchenbesitzungen, die nicht unter der Amtsverwaltung standen und formell Teil von selbständigen Jurisdiktionen waren. Die Verwaltung lag in den Händen des Hardsvogs, der wiederum dem Amtmann unterstand. Seine Befugnisse waren

doch regional recht unterschiedlich, vor allem hinsichtlich seiner Funktion bei Gericht. Die Harden bestanden aus bis zu 14 Kirchspielen, doch die Grenzen zwischen Harde und Kirchspiel waren oft nicht miteinander kompatibel, und manches Kirchspiel war zwischen zwei Harden geteilt. Neben den Harden gab es noch einige kleinere Birke bzw. Vogteien, die aus verschiedenen historischen Gründen ebenfalls eigene Verwaltungs- und Gerichtsbezirke bildeten.

Während die Ämter "von oben" gegründet wurden, lag der Ursprung der so genannten Landschaften in einer ausgeweiteten Selbstverwaltung. Die Landschaften entwickelten sich in abseits gelegenen Landesteilen, in welchen die Macht des Landesherrn sich nicht so voll entfalten konnte wie in den Lehnsdistrikten. Fast alle Landschaften entstanden dort, wo die Bevölkerung in höherem Maße zusammenhalten musste, um überhaupt die physische Existenz des Landes zu sichern. Das betraf vor allem die Westküste, wo die schwierige Aufgabe des Küstenschutzes nicht allein auf der Kirchspielsebene gelöst werden konnte. Die Landschaften genossen einen hohen Grad an administrativer Selbständigkeit. Zwar unterstanden sie alle der Oberaufsicht eines landesherrlichen Amtmanns, doch ein Beamter aus der eigenen Mitte (auf Nordstrand und Eiderstedt Staller genannt) führte gemeinsam mit einer Ratmannsversammlung die Geschäfte der Landschaft. Aber auch hier gab es keine einheitlichen Regeln, und die innere Verwaltung war in allen Landschaften sehr verschieden. Einzelne Landschaften wie Sylt, Osterland-Föhr und das erst 1773 vereinheitlichte Aerö waren unmittelbar Teil eines Amtes (und den Harden gleich gestellt), während andere Gebietskörperschaften wie Wieding-, Böking- und (bis 1795) Nordergoesharde Übergangsformen zwischen Harde und Landschaft bildeten.

Ein weiterer besonderer Typus kommunaler Gebietskörperschaften auf Amtsebene waren die so genannten oktroyierten Köge. Diese entstanden durch Eindeichung bisher unbebauten Landes an der Küste und in Flussniederungen oder aber in durch Sturmfluten zerstörten und wieder aufzubauenden Gebieten. Um für diese kostspieligen Aufgaben finanzkräftige Investoren anzulocken, stand man den Koogseignern ab dem 17. Jahrhundert zahlreiche Sonderrechte zu. So konnten sie selbst ihren Koogsinspektor wählen, welcher gemeinsam mit einem Rat aus Koogspartizipanten Rechtspflege und Verwaltung ausübte. Die meisten Köge nahmen nicht das Jütische Recht, sondern das Eiderstedter oder das Nordstrander Landrecht als Rechtsordnung an. In vielerlei Hinsicht ähnelten die Köge daher kleinen Landschaften.

Im Gegensatz zu den Kögen waren die adeligen Güter im Besitz einer einzelnen Person. Auch war ihr Ursprung ein ganz anderer. Die meisten adeligen Güter entstanden bereits im Spätmittelalter. Spätestens seit 1524 standen sie formell außerhalb der Amtsverwaltung. Nach den Landesteilungen ab 1544 kamen sie unmittelbar unter die Gemeinsame Regierung der Landesherrn, und auch nach deren Aufhebung behielten sie ihren Sonderstatus bei. 1524 hatte König Friedrich I. angeordnet, dass die adeligen Gutsherren die volle Polizeigewalt und Gerichtsbarkeit über ihre Untertanen hatten. Damit bildeten die Güter auch eigene Gerichtsbezirke neben den Harden. Zwar nahmen längst nicht alle Gutsherren dieses Privileg in Anspruch, aber in den geschlossenen Güterdistrikten des Ostens gab es keine Alternative, und auch auf den großen Gütern um Gramme herum, in der Karrharde und in der Lundtoftsharde waren die Gutsherren Gerichtshalter. Ab 1805 mussten alle Gutsherren professionelle Gerichtsherren einsetzen. Doch die administrative Sonderstellung der Güter blieb unangetastet.

Eine andere besondere, gleichwohl kleine Gruppe bildeten die so

genannten Kanzleigüter. Diese hatten zwar keine adeligen Sonderrechte, waren aber trotzdem nur teilweise der Amts- und Hardsverwaltung unterstellt. Die Gerichtsbarkeit lag in den Händen des Obergerichts auf Gottorf, welches für die übrigen Landesteile als zweite Instanz und provinzielle Verwaltungsbehörde fungierte – die dem schleswigschen Landgericht unterstellten adeligen Güter wiederum ausgenommen. Andere Freigüter hatten hingegen keine administrativen, sondern nur wirtschaftliche Sonderrechte.

Die mächtigsten Kommunen waren ohne Zweifel die Städte. Bereits im Mittelalter hatten die größten Handels- und Hafenorte eigene Stadtrechte erhalten, mit denen ihre Verwaltung und Gerichtsbarkeit in hohem Maße eigenständig wurden. Vier weitere Orte wurden zwischen 1590 und 1623 zu Städten erhoben. Der vorgesetzte Aufsichtsbeamte war noch in den 1820'er Jahren der Königliche Statthalter für die Herzogtümer. Die Amtmänner hatten bis dahin nur dann die Aufsicht über die Städte gehabt, wenn das Amt des Statthalters unbesetzt war. Nach 1810 scheiterte der Versuch, die Amtmänner als Stadtaufseher über die Stadtverwaltungen zu stellen; dies gelang erst 1850.

So genannte Flecken waren in Teilen von Deutschland verbreitet, aber in Dänemark unbekannt. Es handelte sich um städtisch strukturierte Siedlungen mit wirtschaftlichen Sonderrechten, doch unterstanden sie der Amtsverwaltung. Arnis, Glücksburg, Hoyer, Kappeln und Wyk bildeten eigene Gerichtsbezirke, während die übrigen (Augustenburg, Bredstedt, Lügumkloster, Marstall und Norburg) unter der Hardsgerichtsbarkeit standen.

Der administrative Flickenteppich wurde jedoch nicht nur durch die verschiedenen Typen von Gebietskörperschaften geprägt. Ein weiterer Faktor waren die unklaren Grenzen. Namentlich adelige Güter und geistliche Jurisdiktionen, aber auch landesherrliche Ämter (allen voran Lügumkloster) besaßen mitunter zahlreiche Exklaven in anderen Landesteilen. Die Grenzen zwischen den verschiedenen Einheiten waren vielerorts eben so unklar wie die Verteilung der Kompetenzen der diesen zugeordneten Bediensteten.

Die Verhältnisse in Holstein

Wie erwähnt sollte Gliemanns Projekt mit der Kartografierung des Herzogtums Schleswig nicht abgeschlossen sein. Auch die beiden südlichen Lande der dänischen Krone sollten auf detaillierten Karten dargestellt werden. Holstein gehörte seit 1460 zur Krone, als der dänische König zum Herzog in Schleswig und Grafen (ab 1474 ebenfalls Herzog) in Holstein gewählt wurde. Lauenburg war hingegen erst 1815 unter die dänische Krone gekommen – gewissermaßen als kleine Entschädigung für den Verlust Norwegens. Als Gliemann seine Aufmessungen vornahm, war das kleine Herzogtum Lauenburg ein noch junger Teil der dänischen Monarchie.

Obwohl Gliemanns Übersichtskarte über die Herzogtümer die Verhältnisse stark vereinfacht wiedergibt, kann man schon auf den ersten Blick einige Unterschiede zwischen den Verwaltungsstrukturen in Schleswig, Holstein und Lauenburg erkennen. Zwar bildeten die Ämter auch in den beiden norddeutschen Herzogtümern die wichtigsten Einheiten der landesherrlichen Verwaltung, doch ihre fast durchweg geringe Größe fällt auf. Nur zwei holsteinische Ämter können sich flächenmäßig mit ihren schleswigschen Pendants messen, nämlich Rendsburg, dessen nördliche Spitze noch ins Herzogtum Schleswig hineinragte, und Segeberg, das bei den Landesteilungen ab 1490 den Kern des königlichen Landesteils bildete. Das alte Amt Steinburg

wurde hingegen im Lauf der Jahrhunderte nicht nur immer stärker reduziert, sondern war auch von zahlreichen besonderen Distrikten geprägt, deren Bindung an das Amt recht unterschiedlich war. Von den vier kleinen Ämtern in Nordholstein gehörte nur Kiel zu den alten landesherrlichen Lehnsdistrikten. Im 19. Jahrhundert war es sogar kleiner als die meisten schleswigschen Harden. Über lange Zeit hindurch hatte es den Amtmann und die meisten Amtsbehörden gemeinsam mit den Ämtern Kronshagen (aus einem früheren Adelsgut entstanden) und Bordesholm, dessen Ursprung im gleichnamigen säkularisierten Kloster zu suchen ist. Südlich hiervon lag das Amt Neumünster, das nur aus einem einzigen, allerdings sehr großen Kirchspiel und einigen anderen Dörfern bestand.

Östlich der genannten Ämter dominierten adelige Güter das Holsteiner Land. Die meistens recht uneinheitlich geformten landesherrlichen Ämter in Ostholstein lagen wie Enklaven zwischen den geschlossenen Güterdistrikten. Die kleinen Ämter Plön (ein alter Lehnsbezirk), Travental (vom Amt Segeberg abgespalten), Rethwisch (ein früheres Adelsgut), Reinfeld und Ahrensböök (frühere Klöster) hatten bis 1761 das abgeteilte Herzogtum Sonderburg-Plön (mit einer sehr komplizierten Geschichte ab 1622) gebildet, das einzige dieser Art in Holstein. Südlich derselben lagen die kleinen Ämter Trittau, Tremsbüttel und Reinbek, denen zahlreiche adelige Güter mit Streubesitz sowie hamburgische und lübsche Besitzungen im Gebiet eine sehr uneinheitliche Gestalt verliehen. Im vom Adel dominierten Wagrien bestanden noch die bescheidenen Reste des alten Amtes Oldenburg und das Amt Cismar, das wie mehrere andere Ämter aus dem ziemlich wenig zusammenhängenden Besitz eines säkularisierten Klosters bestand.

Das Gebiet um den Flecken Pinneberg wurde noch zu Gliemanns Zeit als "Herrschaft" bezeichnet, obwohl es keinen anderen administrativen Status als die auch als solche bezeichneten Ämter genoss. Der Name erklärt sich daraus, dass Pinneberg bis 1640 eine selbständige, vom letzten noch bestehenden Zweig der Holstein-Schauenburger Dynastie regierte Grafschaft bildete. Nach deren Aussterben wurde das Gebiet geteilt, und die nördliche Hälfte mit Barmstedt zur Reichsgrafschaft Rantzau umgewandelt, die 1726 ihrerseits zu einer landesherrlichen Herrschaft auf Amtsniveau herabgestuft wurde.

Ein besonderer Fall war Dithmarschen, das sich bereits im Hochmittelalter von Holstein-Stormarn gelöst hatte und erst durch die militärische Eroberung 1559 ein Teil des Herzogtums Holstein geworden war, nachdem sich Christian I. bereits 1474 bei der Verleihung der Herzogswürde über Holstein mit dem formell dem Bremer Erzbistum zugehörigen Land an der Nordsee hatte belehnen lassen. Zunächst dreigeteilt, zerfiel Dithmarschen ab 1581 in zwei selbständige Landschaften, die noch selbständiger waren als die gleichnamigen schleswigschen Einheiten, denn ihre eigenen Oberbeamten (Landvögte) waren den Amtmännern gleichgestellt. An der dithmarsischen Westküste entstanden auch die einzigen oktroyierten Köge in Holstein. Von diesen hatten jedoch nur der Hedwigen- und der Friedrichsgabekoog einen ähnlichen Stand wie die Pendants in Schleswig. Der Sophienkoog hatte wie ein Gut nur einen Eigentümer, und die drei übrigen befanden sich im landesherrlichen Besitz und wurden gemeinsam verwaltet.

Sowohl Dithmarschen als auch die größeren Ämter waren in Kirchspielsvogteien aufgeteilt, die als Polizei- und oft auch als Untergegerichtsbezirke fungierten. Die kleineren Ämter bildeten dagegen mehr oder weniger einheitliche Rechts- und Verwaltungsdistrikte. Harden waren in Holstein unbekannt. Besonders kompliziert waren die Verhältnisse in den Marschdistrikten des Amtes Steinburg. Doch nirgendwo gab es einheitliche Regeln über die Verteilung der Kom-

petenzen zwischen Amt und Kirchspiel oder einer etwaigen Zwischenebene. Die vielen Enklaven anderer Gebietskörperschaften machten die Verhältnisse noch unüberschaubarer. Auf der anderen Seite waren die Kirchspiele in Mittelholstein auffallend groß.

Ebenso wie in Schleswig standen auch in Holstein die Städte außerhalb der Amtsverwaltung. Abgesehen vom durch Christian IV. gegründeten Glückstadt und von Altona, der im 19. Jahrhundert mit Abstand größten Stadt in Holstein, welcher in vielerlei Hinsicht ein administrativer Sonderstatus zukam, waren die damaligen holsteinischen Städte allesamt bereits im Mittelalter entstanden und mit Lübecker Stadtrecht versehen worden. Nur wenige von ihnen (Rendsburg, Segeberg und Kiel) waren von vergleichsweise einheitlichen Ämtern umgeben, wie es bei den meisten schleswigschen Städten der Fall war. Die übrigen Städte (Krempe, Wilster, Itzehoe, Oldesloe, Plön, Lütjenburg, Neustadt, Oldenburg und Heiligenhafen) lagen ziemlich vereinzelt zwischen verschiedenen landesherrlichen und adeligen Distrikten. Nicht selten gab es Enklaven anderer Jurisdiktionen innerhalb des Stadtgebiets. Neben den eigentlichen Städten gab es wie auch in Schleswig Flecken, die einem Amt oder einer anderen Gebietskörperschaft unterstanden. Nicht wenige derselben waren zu Gliemanns Zeiten bereits größer als zahlreiche Städte, namentlich Neumünster, Elmshorn, Pinneberg, Preetz und Wandsbek.

Mit wenigen Ausnahmen wie den genannten kleinen Ämtern und Städten bildete Ostholstein eine geschlossene Güterlandschaft. Die in den meisten Fällen territorial recht abgerundeten Adelsgüter waren auf den Kieler, den Preetzer und den Oldenburger Güterdistrikt aufgeteilt. Der vierte holsteinische Güterdistrikt, benannt nach der Stadt Itzehoe, umfasste hingegen die verstreut liegenden Güter des südlichen Landesteils. Das mit Abstand größte Gut war Breitenburg nahe Itzehoe, dessen Besitz in nicht weniger als neun Vogteien aufgeteilt war. Wie auch der Großherzoglich-Oldenburgische Fideikommiss in Wagrien hatte dieser Komplex einen gewissen Sonderstatus.

Auch in Holstein gab es Kanzleigüter. Die meisten waren sehr klein, doch einzelne von ihnen bildeten auffallend große Distrikte. Dies galt zum Beispiel für Tangstedt nördlich von Hamburg und erst recht für Hanerau westlich von Rendsburg, welches aus einem alten Lehnsterritorium entstanden war und mehr als ein ohnehin sehr großes Kirchspiel umfasste.

Während die meisten Klöster nach der Reformation verschwanden und ihre Besitzungen zumeist zu neuen Ämtern zusammengefasst wurden, wurden die Stifte zu Preetz, Itzehoe und Uetersen in adelige Damenklöster umgewandelt, die mit ihren Besitzungen weiterhin selbständige Gebietskörperschaften und Gerichtsbezirke bildeten – analog dem Schleswiger Johanniskloster. Im Vergleich zu diesem verfügten sie jedoch über wesentlich mehr Landbesitz. Der Preetzer Klosterdistrikt bildete sogar ein geschlossenes Gebiet, das es an Größe mit den meisten Ämtern aufnehmen konnte.

Darüber hinaus gab es in Holstein zahlreiche besondere Formen von Gebietskörperschaften, welche man in Schleswig und in den übrigen Teilen der dänischen Monarchie nicht kannte. Dazu zählten die Marschdistrikte bei den Städten Wilster und Krempe, die zum Amt Steinburg zählten und einige sehr alte und spezielle Rechts- und Verwaltungstraditionen bis ins 19. Jahrhundert aufrechterhielten. Nicht weit hiervon lagen an der Unterelbe zwei so genannte Wildnisse. Diese großen (und bewohnten) Marschgüter nahmen in gewisser Weise eine Mischstellung zwischen adeligen Gütern, Kanzleigütern und oktroyierten Kögen ein. Darüber hinaus gab es einige Besitzungen, nicht selten ganze Dörfer umfassend, die auf verschiedene Weise zu Stiftungen in Hamburg und Lübeck oder zu Bürgern in letztge-

nannter Stadt gehörten. Zwar waren sie staatsrechtlich Teile von Holstein, doch in erster Instanz galten die Rechte der Städte, und die administrative Stellung war kompliziert und uneinheitlich.

Verwaltungsgliederung in Lauenburg

Von den Grundstrukturen her glichen die Verwaltungsstrukturen in Lauenburg denjenigen im südöstlichen Holstein. Das kleine Herzogtum bestand aus vier kleineren Ämtern, nämlich Steinhorst, Ratzeburg, Schwarzenbek und Lauenburg. Deren Territorien waren nicht abgerundet. Der Adel hatte eine noch stärkere Stellung als in Holstein. Gut zwei Fünftel des Landes waren auf adelige Güter verteilt, von denen Gudow das größte war. Die drei Städte des kleinen Herzogtums waren die alte Residenzstadt Lauenburg an der Elbe, das Verwaltungszentrum Ratzeburg und die kleine Handelsstadt Mölln, die Jahrhunderte lang unter der Pfandherrschaft Lübeck gestanden hatte.

Nicht nur die inneren Grenzen waren unregelmäßig ausgeformt. Auch die äußeren Grenzen zu Holstein, Lübeck, Hamburg und Mecklenburg (Schwerin und Strelitz) wurden durch zahlreiche Exklaven und Enklaven geprägt, und mehrere kleinere Besitzungen mitten im Herzogtum gehörten zu Lübeck.

Lübeck, Hamburg und das Fürstentum Lübeck

Lübeck hatte seit 1227 den Status einer Reichsstadt und war damit den deutschen Fürstentümern (einschließlich Holstein) gleichgestellt, während zu Holstein selbst nur wenige administrative und rechtliche Verbindungen aufrechterhalten wurden. Ähnlich sah es mit Hamburg aus, obwohl die mächtige Handelsstadt an der Elbe sich vor 1806 formell nie von Holstein getrennt hatte. Eine weitere eigenständige Enklave in Holstein war das so genannte "Fürstentum Lübeck", welches nach 1806 als Nachfolger des alten Fürstbistums Lübeck entstand und gleichzeitig dem Großherzogtum Oldenburg angegliedert wurde. Der Landesteil bestand aus den beiden geografisch von einander getrennten Ämtern Eutin und Schwartau und ist auf Gliemanns Karte nach dem Verwaltungszentrum Eutin benannt, der einzigen Stadt auf seinem Gebiet.

Wie lange waren Gliemanns Karten gültig?

Wie alle Karten sind auch Gliemanns Werke Momentaufnahmen. Doch viele der gezeigten Strukturen hielten sich sehr lange. Die Einteilung in Ämter, Landschaften, Städte und Güter geht auf das Mittelalter und die Teilung von 1544 zurück. Umfang und Verteilung der adeligen Güter veränderten sich jedoch in der Reformationszeit bis weit ins 17. Jahrhundert hinein erheblich, gerade in Schleswig. Auch andere Änderungen wurden vorgenommen. Augenfällige Reformen im 18. Jahrhundert waren die Auflösungen des Amtes Schwabstedt 1702, des Amtes Mohrkirch und des Domkapitelsamtes 1777 und des Gutes Lindewitt 1794/96. Dabei wurden deren Besitzungen in die umgebenden Ämter und Harden eingegliedert. Weite Teile der administrativen Strukturen und Zugehörigkeiten können jedoch auf das 17. Jahrhundert und sehr oft auf noch länger zurückliegende Zeiten zurückgeführt werden.

Bedeutende Veränderungen auf der administrativen Landkarte gab es erst wieder nach dem Bürgerkrieg um das Herzogtum Schleswig

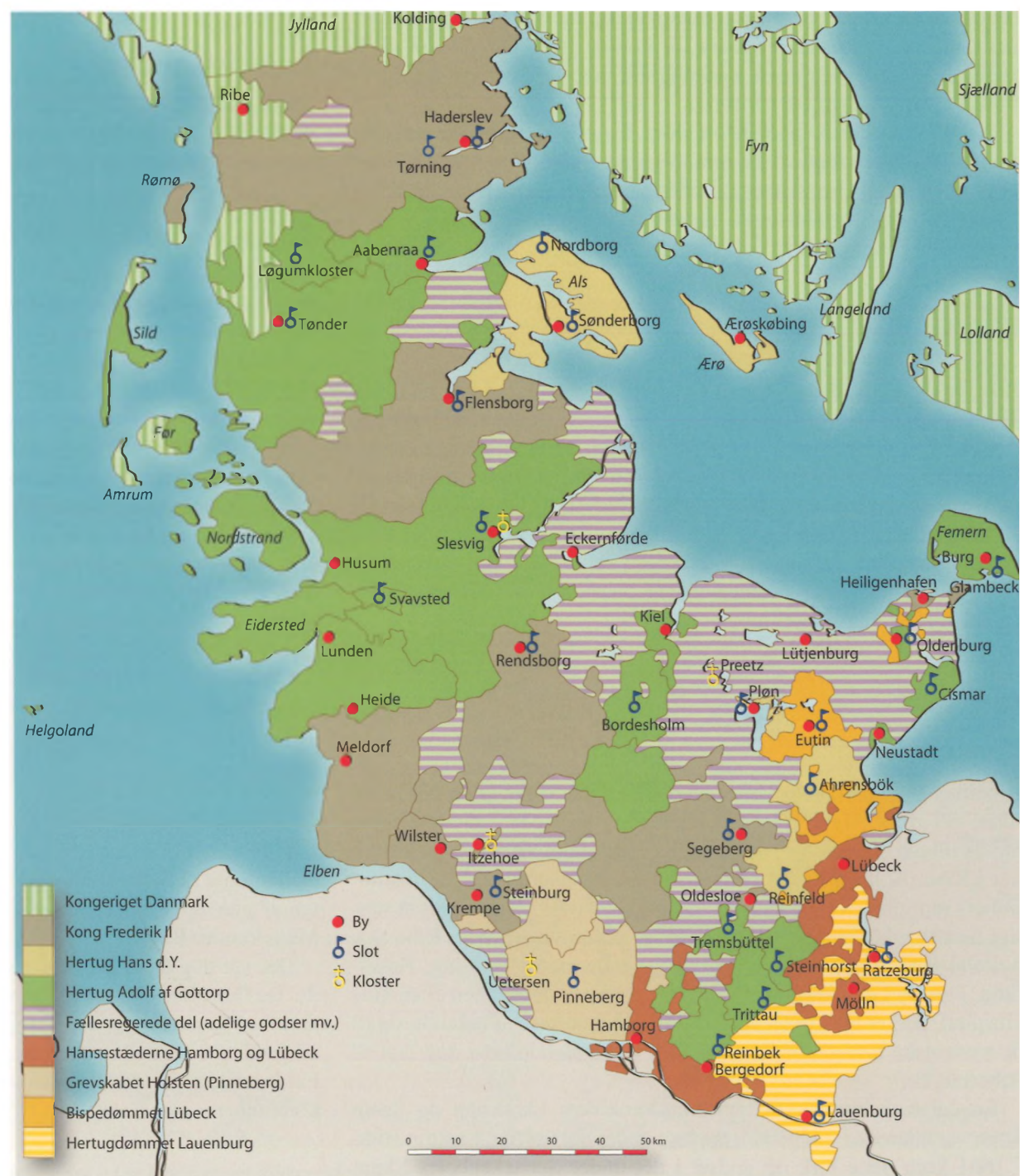
1848-50. Damals wurden die Amtsgrenzen korrigiert, und Güter, Köge und Städte (außer Flensburg) wurden der Aufsicht des nächsten Amtmanns unterstellt. Allerdings bewahrten sie ihre administrative Sonderstellung auch weiterhin. Ein entscheidender Traditionsbruch war die Abschaffung der Patrimonialjurisdiktion in Schleswig 1853. Vereinzelt liegende Güter wurden in die umgebenden Ämter und Harden eingegliedert, und aus den geschlossenen Güterdistrikten im Südosten wurden die Kappeler- und die Eckernförderharde geschaffen. Doch von einem flächendeckenden Bruch mit dem alten administrati-

ven Flickenteppich konnte bei weitem noch keine Rede sein. In Holstein und Lauenburg änderte sich noch weniger.

Erst als die preußische Verwaltung in den Jahren 1867-69 neue Verwaltungsstrukturen einfuhrte, änderte sich das Bild markant. Auch wenn mit Einführung der neuen Landkreise sowie der untergeordneten Stadt-, Guts- und Landgemeinden ein klar gegliedertes und recht einheitliches System geschaffen wurde und viele kleinere Einheiten verschwanden, respektierten die neuen Herren so weit es ging die historisch gewachsenen Grenzen, vor allem jene der Kirchspiele. Viele Aspekte aus Gliemanns Kartenwerk konnten daher noch einige Zeit überdauern.

*Slesvig og Holsten blev delt i flere omgange 1490, (1523), 1544, 1564 og 1581/82. Kortet viser Hertugdømmerne efter den sidste deling, som stort set gjaldt til 1713/21. Amter og landskaber var fordelt mellem de enkelte fyrster, mens de adelige godser og jomfruklostre kom under den såkaldte fællesregering. Kortet viser, hvilken øvrighed flertallet af bønderne i de enkelte sogne eller tilsvarende hørte under, men ikke strøgods. På Gliemanns tid var delingen for længst ophævet, men man havde stort set samme inddeling i amter, landskaber, købstæder, godser mv. på lavere niveau. Kort af Jørgen Andersen gengivet fra *De slesvigske hertuger*, 2. udg. (2008) s. 15.*

*Schleswig und Holstein wurden mehrmals geteilt, nämlich 1490, (1523), 1544, 1564 und 1581/82. Die Karte zeigt der Zustand nach der letzten Teilung, der mit kleineren Ausnahmen bis 1713/21 gültig war. Ämter und Landschaften wurden zwischen den einzelnen Landesherrn verteilt, während die adeligen Güter und Klöster ihrer so genannten Gemeinsamen Regierung unterstanden. Die Karte zeigt, welcher Obrigkeit die Mehrzahl der Bewohner im jeweiligen Kirchspiel unterstand, berücksichtigt jedoch nicht den verbreiteten Streubesitz. Zu Gliemanns Zeit war die Teilung längst aufgehoben, doch die Grenzen der Ämter, Landschaften, Städte usw. war weitgehend unverändert geblieben. Karte von Jørgen Andersen, in: *De slesvigske hertuger*, 2. udg. (2008) s. 15.*



Gliemanns slesvigske amtskort/Gliemanns schleswigsche Amtskarten

Af Carsten Porskrog Rasmussen og Gerret Liebing Schlaber

Kort nr. 1: De kongerigske enklaver

De kongerigske enklaver var områder, der lå syd for Kongeåen, men hørte under kongeriget i enhver politisk og administrativ henseende. De kongerigske enklaver har i hovedsagen deres rod i to forskellige godsmasser. Ejendommene i Nordslesvig havde tilhørt kirkelige institutioner i Ribe, især bisp og domkapitel, og det var gradvis sat igennem, at disse områder regnedes for kongerigske. Områderne på de frisiske øer repræsenterede derimod en sidste rest af en oprindelig kongelig overhøjhed over friserne.

Kortet viser i princippet de områder, hvor de kongerigske jurisdiktioner var dominerende. Alle områderne lå under Ribe Amt, dog med det forbehold, at Grevskabet Schackenborg i princippet som lensgrevskab stod uden for amtsinddelingen. De kongerigske ejendomme lå under seks administrative enheder.

Ribe købstad

Ribe er én af de ældste byer i Nordeuropa. Byens ældste bevarede privilegium er fra 1202, og 1269 fik byen en ny stadsret, den bekendte Riber Ret. Ribe rummede i middelalderen talrige kirkelige institutioner. En række blev ophævet ved reformationen, og de øvriges administrative særstilling var for længst ophævet, da Gliemann tegnede sit kort. Ribe hørte ikke under hertugdømmet, men var hele tiden kongerigsk. Modsat de sønderjyske byer stod Ribe i begyndelsen af 1800-tallet under amtmandens tilsyn, men udgjorde ellers et selvstændigt rets- og forvaltningsområde.

Ribe Amt

1. Riberhus Birk

Riberhus Birk omfattede de kongerigske undersåtter i den nordvestligste del af Slesvig. Det bestod af gårde og huse, der i middelalderen havde tilhørt bispestolen, domkapitlet eller andre kirkelige institutioner i Ribe. Kongen havde ved reformationen overtaget disse institutioners rettigheder. En periode i 1500-tallet havde kongen haft et særligt birk for de kongerigske undersåtter i Nordvestslesvig, Ribe Sct. Nikolaj Birk. Det omfattede spredte ejendomme i Hviding, Kalvslund, Frøs og Gram herreder, som var fæstere under kronen eller Ribe Hospital. Birket blev ophævet i 1576, og beboerne skulle holde sig til de slesvigske herredsting. I 1735 blev disse ejendomme dog lagt til Riberhus Birk.

En del bispeejendomme i Ribe Domkirkes Landsogn og Seem Sogn var allerede i middelalderen lagt under det særlige Lustrup Birk. I 1661 kom dette birk og godset i det under Schackenborg. Skønt

Hans Schack i 1664 atter afstod det meste af godset, beholdt Schackenborg birkeretten. Til birket lagdes desuden Schackenborgs ret betydelige spredte ejendomme i resten af Hviding Herred (undtagen Skærbæk og Rømmø sogne) samt godsets få spredte ejendomme i Frøs, Kalvslund, Gram og Nr. Rangstrup herreder.

De to birker lagdes sammen 1812. På kortet omfatter birket alene de to landsogne for kirkerne i Ribe samt Mandø, der udgjorde ét sogn. Reelt var hoveddelen af de omgivende sogne Farup, Vr. Vedsted og Seem dog også underlagt birket. Hertil kommer så de mange vidt spredte ejendomme.

Fremmede enklaver

Nogle ejendomme i Ør. Vedsted hørte under Hviding Herred. De havde til 1616 hørt under det adelige Spandetgaard og siden indtil 1796 sammen med dette under Lindved.

2. Lø Herred

Lø Herred er ét af de gamle slesvigske herreder, som kendes tilbage fra 1231. Herredet blev af Dronning Margrethe i 1407 overdraget til bispens i Ribe og underlagt kongeriget. Sådan forblev det til 1864. Det samme kom til at gælde Visby Sogn, hvor bispeborgen Trøjborg lå, og som ribebispen fik birkeret til. Sognet blev i 1552 underlagt Lø Herred. I 1579 blev Trøjborg med hele Lø Herred overdraget slægten Rantzau. Godset blev dermed adelsgoods og tinget reelt et privat birk.

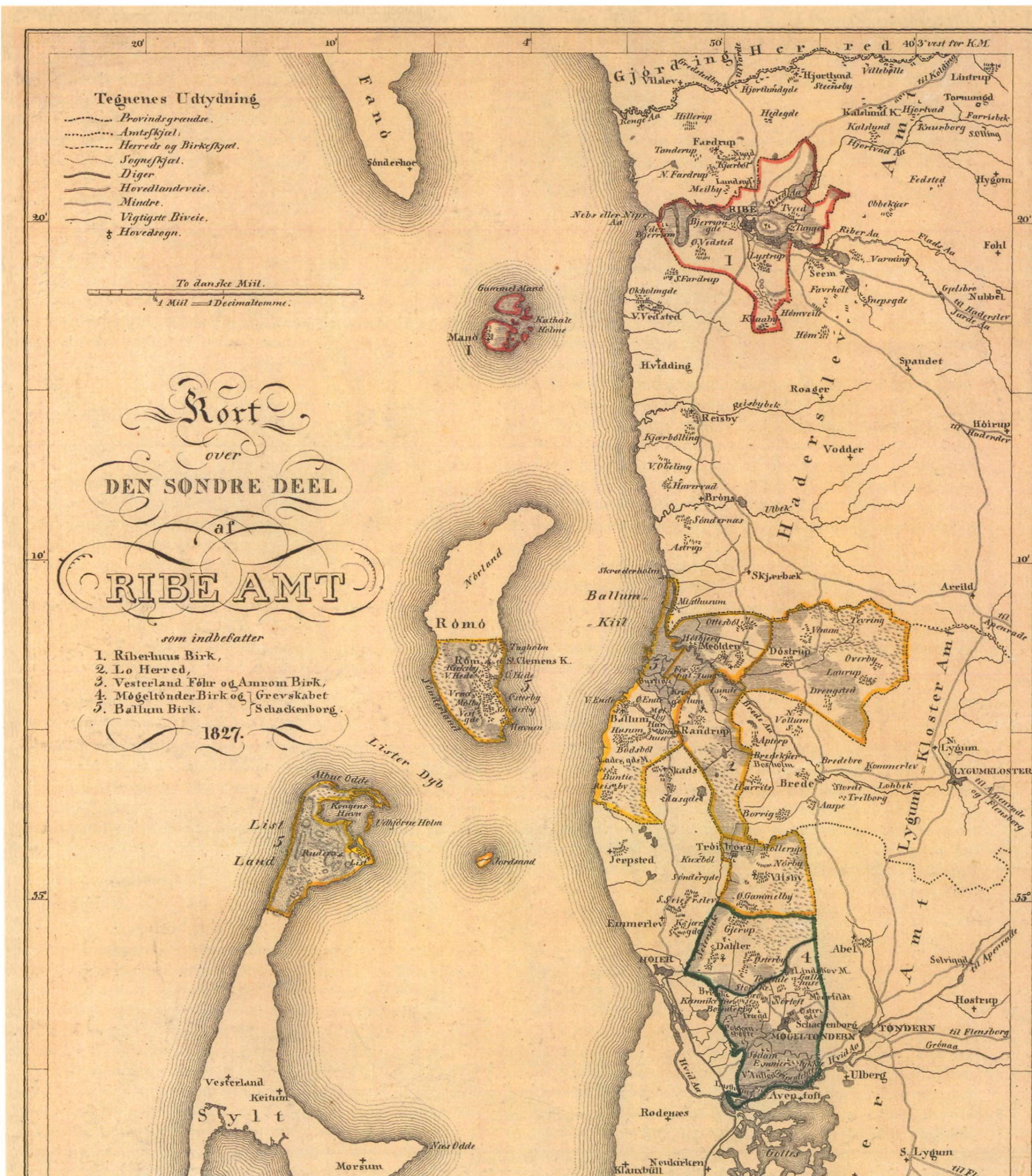
Birket omfattede hovedparten af fem sogne: Mjolden, Døstrup, Brede, Randerup og Visby. På kortet mangler Brede Sogn, som er regnet til Løgumkloster Amt på grund af kirkehøjheden. På kortet ses alle sognegrænser trukket op med gult bortset fra grænsen mellem Randerup og Brede sogne, der kun er vist med prikket linje. I øvrigt skelnes herredet ikke klart fra Ballum Birk, da der er brugt samme farve.

Ud over det samlede område hørte Trøjborgs få spredte ejendomme i Ballum Sogn og enkelte i Emmerlev til herredstinget. Hovedparten af Trøjborgs ejendomme i Emmerlev og Skast sogne hørte derimod til Højer Herreds ting.

Fremmede enklaver

Inden for de fire sogne, der her er vist som Lø Herred, hørte nogle få ejendomme til Schackenborg. De var kongerigske ligesom hovedparten af gårdene i herredet, men hørte retsligt til Ballum henholdsvis Møgeltønder Birk.

Der var dog også slesvigske ejendomme inden for herredets område. De fleste hørte under Løgumkloster Amts Svanstrup Fogedi (ejendomme i Randerup og Brede sogne) og Skærbæk Fogedi (ejendomme i Mjolden Sogn). Retsligt hørte disse ejendomme dog til herredet. Fuldt udskilt var de få ejendomme under Kogsbøl og Solvig godskommuner under Tønder Amt.



Kort nr. 1A: De kongerigske enklaver. Den nordlige del. – Die Enklaven des Königreichs, nördlicher Teil.

3. Vesterland-Før og Amrum Birk

Før Vester Herred var ét af de tretten oprindelige frisiske "utlands"-herreder. Efter oprettelsen af hertugdømmet Slesvig søgte kongerne stadig at hævde herredømmet over disse områder. Gradvis kunne hertugerne dog underlægge sig større og større dele af det frisiske område, så det til sidst alene var Før Vesterherred, der forblev under kongen og kongeriget. Herredet omfattede den vestlige del af øen Før med hele Sct. Laurentii Sogn og en del af Sct. Johannes samt hele øen Amrum, der udgjorde ét sogn, Sct. Clemens. På kortet er sognegrænsen ikke markeret.

Fremmede enklaver

Grænsen mellem det kongerigske Vesterland og hertugdømmets Østerland gik på tværs gennem Sct. Johannes Sogn og kirkebyen Niblum. Da kirken sorterede under hertugdømmet, stod hele sognet under hertugdømmets skole- og fattigordninger. Enklaver fandtes ellers ikke.

4. Møgeltønder Birk

Allerede i 1200-tallet havde ribebispen gods i Møgeltønder Sogn, herunder borgen Møgeltønderhus. Senest fra 1361 havde bispen birkkeret over sit gods i Møgeltønder Sogn og en del af Daler. Nøjagtig hvornår disse ejendomme er regnet for kongerigske, er usikkert. Men fra reformationen var de entydigt kongerigske. I 1661 blev Møgeltønder Birk og en del andet tidligere bispegods afstået til Hans Schack og Møgeltønderhus omdøbt til Schackenborg. I 1663 og 1673 erhvervedes yderligere gods på egnen. På et tidspunkt mellem 1691 og 1708 lagdes det under Møgeltønder Birk. Birket omfattede langt de fleste ejendomme i Møgeltønder og Daler sogne, som er det område, der er vist på kortet. Sognegrænsen er koloreret. Birket omfattede desuden spredte ejendomme under Schackenborg i Abild, Emmerlev, Højer og Hjerpsted sogne.

Fremmede enklaver

En del ejendomme i begge sogne hørte under Tønder Amt og Herred, flere af disse samtidig under Kogsbøl Kommune. Endelig var der i Daler Sogn et par gårde under Løgumkloster Amt (Abild Fogedi). En gård ved Bønderby i Møgeltønder Sogn hørte indtil 1835 til Hviding Herred, Haderslev Amt. Alle disse sorterede under Tønder Herreds ting.

5. Ballum Birk

Ballum Sogn var oprindeligt en del af Højer Herred, men ribebispens ejendomme i sognet blev i senmiddelalderen gjort til et særligt birk. Ved reformationen blev birket sammen med bispens øvrige gods inddraget under kronen og riget, og det forblev kongerigsk til 1864. Til birket lagdes i reformationstiden ud over godset i Ballum også det tidligere bispegods på Rømø og den nordlige by på Sild, List. I 1661 erhvervede Hans Schack Ballum Birk, som blev en del af Schackenborg Gods. Han erhvervede desuden en del spredt kongerigsk gods på egnen. Dette blev omkring 1700 indlemmet i Ballum Birk. Ejendommene på Rømø og List forblev en del af birket, skønt de atter blev afstået til kronen 1682.

På kortet omfatter birket hele Ballum Sogn, den sydlige del af Rømø og Listland på Sild. På grund af farvevalg skelnes det dog ikke klart fra Lø Herred. Ud over det samlede område omfattede birket

spredte ejendomme på det nordlige Rømø (kongelige fæstere) og i Randerup, Skast, Mjolden, Døstrup og Skærbæk sogne (fæstere under Schackenborg).

Fremmede enklaver

På Listland og Rømø Sønderland var der ikke fremmed gods. I Ballum Sogn hørte enkelte gårde under Trøjborg Gods og Lø Herred. Ballum var det eneste sogn på fastlandet syd for Kongeåen, der fuldstændigt hørte til kongeriget.

Karte 1: Die Enklaven des Königreichs

Als Enklaven des Königreichs bezeichnet man jene Gebiete südlich der Königsau innerhalb des geschlossenen schleswigschen Territoriums, die politisch und verwaltungstechnisch zum Königreich Dänemark gehörten. Ihren Ursprung haben sie hauptsächlich in zwei großen Komplexen: Die meisten Besitzungen in Nordschleswig gehörten im Mittelalter zu kirchlichen Einrichtungen in Ripen (v.a. Bischof und Domkapitel) bzw. zur Stadt daselbst. Da diese Institutionen zum Königreich gehörten, wurde auch ihr Besitz dazugerechnet. Amrum und Vesterland-Föhr waren hingegen der Teil Nordfrieslands, der im 14. Jahrhundert unter der Oberhoheit des Königs geblieben war.

Die Karte zeigt im Prinzip die Gebiete, in denen die königlichen Jurisdiktionen vorherrschten (die Grenzen waren selten eindeutig). Alle Gebiete gehörten zum Amt Ripen, allerdings mit dem Vorbehalt, dass die Lehngrafschaft Schackenborg im Prinzip außerhalb der Amtsverwaltung stand. Der Besitz des Königreichs verteilte sich auf 5-6 untere Verwaltungseinheiten.

Die Stadt Ripen

Ripen ist eine der ältesten Städte Nordeuropas. Das älteste erhaltene Privileg stammt von 1202, und 1269 wurden die Stadtrechte vom König erneuert (das Ripener Recht). Ripen war Sitz zahlreicher kirchlicher Einrichtungen, deren administrativer Sonderstatus im 19. Jahrhundert längst vergangen war, sofern sie nicht ohnehin schon in der Reformationszeit eingegangen waren. Die Stadt war zu keiner Zeit Teil des Herzogtums Schleswig. Anders als dessen Städte stand sie zu Beginn des 19. Jahrhunderts unter der Aufsicht des Amtmanns, blieb aber ein eigenes Rechts- und Verwaltungsgebiet.

Das Amt Ripen

1. Das Birk Riberhus

Das Birk Riberhus umfasste seit 1735 die zum Königreich gehörenden Besitzungen in Nordwestschleswig. Hierzu zählten Höfe und Häuser, die im Mittelalter dem Bischof, dem Domkapitel und anderen kirchlichen Einrichtungen in Ripen gehörten. Nach der Reformation hatte der König deren Rechte übernommen. Für kurze Zeit gab es im 16. Jahrhundert ein Birk Sct. Nikolai, unter dem sämtliche Festbauern unter dem König und dem neuen Ripener Hospital in der Hviding-, Kalslund-, Frös- und Grammhärde zusammengefasst wurden. Nach dessen Aufhebung sollten sie sich an die schleswigschen Har-

desgerichte halten, bis 1735 das neue Birk Riberhus geschaffen wurde.

Zahlreiche Besitztümer des Bischofs im Landkirchspiel des Doms und im Kirchspiel Seem gehörten seit dem Mittelalter zum Birk Lustrup. Dieses kam 1661 zur Lehnsgrafschaft Schackenburg. Obwohl Hans Schack die meisten Besitzungen schon 1664 wieder veräußerte, blieb die Birkgerechtigkeit bei Schackenburg. Zum Birk Lustrup wurden auch die recht umfangreichen Schackenburg Streubesitztümer auf dem Gebiet der Hvidingharde (außerhalb der Kirchspiele Scherrebek und Röm) sowie die wenigen versprengten Feststellen innerhalb der Frös-, Kalslund-, Gramm- und Nordrangstrupharden gelegt.

1812 wurden die beiden Bezirke vereint. Auf der Karte umfasst das Birk nur die beiden Ripener Landkirchspiele sowie die Insel Manö, die ein Kirchspiel ausmachte. Tatsächlich gehörte auch der Hauptteil der Nachbargemeinden Fardrup, Westerwittstedt und Seem zum Birk. Hinzu kamen die vielen versprengten Besitzungen auf dem Gebiet des Amtes Hadersleben.

Andere Enklaven

Einzelne Besitzungen in Osterwittstedt gehörten zur Hvidingharde. Bis 1616 waren sie Teil des Guts Spandetgaard und gehörten seither und bis 1794/96 zu Lindewitt.

2. Die Loharde

Die Loharde ist eine der alten, schon seit 1231 bekannten schleswigschen Harden. Ihr damals noch landesherrlicher Teil wurde 1407 von Königin Margarethe I. endgültig dem Ripener Bischof übertragen und zum Königreich gelegt, was bis 1864 Bestand hatte. Gleiches widerfuhr dem Kirchspiel Wiesby mit der Bischofsburg Troiburg. Seit 1552 zählte Wiesby zur Loharde. Troiburg und die Loharde wurden 1579 an einen Zweig der Familie Rantzau übertragen. Damit wurde Troiburg ein adeliges Gut und die Loharde im Prinzip ein Patrimonialbirk.

Das Birk umfasste neben Wiesby den Hauptteil der vier Kirchspiele Medolden, Döstrup, Brede und Randerup. Auf der Karte ist Brede wegen der Zugehörigkeit der Kirche zum Amt Lügumkloster nicht mit verzeichnet. Die Grenze zwischen Brede und Randerup ist punktiert gekennzeichnet, die übrigen Kirchspielsgrenzen sind gelb hervorgehoben. Da auch das Birk und Kirchspiel Ballum (s.u.) gelb gekennzeichnet ist, wird der Unterschied zu diesem auf der Karte nicht deutlich. Zum geschlossenen Territorium der Loharde kamen einzelne Besitzungen in den Kirchspielen Ballum und Emmerleff, während alle Troiburg-Höfe in den Kirchspielen Emmerleff und Schads unter der Gerichtsbarkeit der Hoyerharde standen.

Andere Enklaven

Innerhalb der vier hier als Loharde gekennzeichneten Kirchspiele lagen schackenburgische Besitzungen, die ebenfalls zum Königreich gehörten, aber den Birken Ballum und Mögeltondern unterstellt waren (s.u.). Andere Landstellen gehörten zum Herzogtum Schleswig. Die meisten davon gehörten zum Amt Lügumkloster, und zwar zu den Vogteien Schwanstrup (in den Kirchspielen Randerup und Brede) und Scherrebek (im Kirchspiel Medolden). Rechtlich unterstanden sie jedoch dem Thing der Loharde. Der Streubesitz der alten Gutscommunen Kuxbüll und Sollwig gehörte jedoch zur Tonderharde im Amt Tondern.

3. Das Birk Westerland-Föhr mit Amrum

Die Föhrer Westerharde war eine der ursprünglichen 13 friesischen Utlands-Harden. Nach der Errichtung des Herzogtums Schleswig versuchten die Könige, ihre Oberherrschaft über diese Gebiete zu bewahren. Nach und nach gewannen die Herzöge jedoch die Oberhand über immer mehr Teile Nordfrieslands, bis schließlich nur noch die Westerharde bei König und Königreich verblieb. Die Harde umfasste den westlichen Teil der Insel Föhr mit dem Kirchspiel St. Laurentii (Süderende) und etwa die Hälfte des Kirchspiels St. Johannis (Nieblum) sowie ganz Amrum, das ein Kirchspiel (St. Clemens) ausmacht. Die Kirchspielsgrenze auf Westföhr ist auf der Karte nicht zu erkennen.

Andere Enklaven

Die Grenze zwischen Westerland (Königreich) und Osterland (Herzogtum) ging quer über die Insel und durch das Kirchspiel Nieblum. Da die Kirche zum Herzogtum gehörte, galten im ganzen Kirchspiel die Kirchen-, Schul- und Armenordnungen des Herzogtums Schleswig. Eigentliche Enklaven gab es nicht.

4. Das Birk Mögeltondern

Schon seit dem 13. Jahrhundert gehörten dem Ripener Bischof Höfe im Kirchspiel Mögeltondern, darunter die alte Burg Mögeltonderhuus. Spätestens seit 1361 verfügte er über die Birkgerechtigkeit über diese und einen Teil des Kirchspiels Dahler. Den genauen Zeitpunkt, ab welchem sie zum Königreich gerechnet wurden, kennen wir nicht, aber seit der Reformation waren sie zweifelsfrei Teile des Königreichs. 1661 kamen das Birk Mögeltondern und weitere Teile des inzwischen königlichen früheren Bischofsbesitzes an Hans Schack, und Mögeltonderhuus wurde bald in Schackenburg umbenannt. 1663/73 erwarb Schack weitere Höfe im Gebiet, die zwischen 1691 und 1708 ebenfalls dem Birk angegliedert wurden. Das Birk umfasste den überwiegenden Teil der Kirchspiele Mögeltondern und Dahler, die auf der Karte einschließlich der Kirchspielsgrenze farbig markiert sind. Zum Birk gehörte aber auch noch Streubesitz in den Kirchspielen Hoyer, Emmerleff, Jerpstedt und Abel.

Andere Enklaven

Einige Stellen in den beiden Hauptkirchspielen gehörten zur Tonderharde des schleswigschen Amtes Tondern, wobei einige Teil der Kommune Kuxbüll (früheres Adelsgut) waren. Ein Hof bei Bänderby im Kirchspiel Mögeltondern gehörte bis 1835 zur Hvidingharde des Amtes Hadersleben.

Im Kirchspiel Dahler gehörten einige wenige Höfe zum Amt Lügumkloster (Vogtei Abel). Alle unterstanden dem Thing der Tonderharde.

5. Das Birk Ballum

Das Kirchspiel Ballum gehörte ursprünglich zur Hoyerharde, doch im Spätmittelalter wurde der bischöfliche Besitz zu einem eigenen Birk erhoben. Im Zuge der Reformation wurde es wie der übrige Bischofsbesitz von der Krone eingezogen und blieb bis 1864 beim Königreich. In der Reformationszeit wurden auch das Bischofs- und Domkapitelsgut auf Röm sowie das früher mit der Stadt Ripen verbundene List auf Sylt dem Birk angegliedert. 1661 erwarb Hans Schack das Birk Ballum und legte es zum Gut Schackenburg. Zudem erwarb er weitere dem Königreich zugehörige Streugüter in der Umgebung, die um

1700 ebenfalls in das Birk eingliedert wurden. Obwohl der Besitz auf Röm und Sylt 1682 wieder an den König abgetreten wurde, blieb dieser rechtlich beim Birk, wie es auch auf der Karte verzeichnet ist. Allerdings verzichtet die Karte auf eine klare Abgrenzung zur Loharde. Zum Birk Ballum gehörte noch Streubesitz auf dem Norderland der Insel Röm (königliche Festbauern) und in den Kirchspielen Randerup, Schads, Medolden, Döstrup und Scherrebek (unter Schackenburg).

Andere Enklaven

Auf dem Listland und dem Süderland der Insel Röm gab es keine administrativen Einsprengsel. Im Kirchspiel Ballum gehörten einzelne Stellen zu Troiburg und damit zur Loharde. Ballum war das einzige Landkirchspiel auf dem Festland südlich der Königsau, das vollständig zum Königreich gehörte.



Hvor indviklede de administrative forhold i Slesvig egentlig var, kan man kun se, hvis man går helt ned på lokalt plan. En sjælden mulighed for det udgør et kort over Schackenburg lensgrevskaab, tegnet på grundlag af konceptkort til Videnskabernes Selskabs kort fra 1792. Dette udsnit dækker Emmerlev Sogn og dele af de omgivende. Gårde markeret med rødt hørte under Schackenburg, mens gårde markeret med sort og bogstaverne "tr" hørte under Trøjborg. De indviklede i de kongerigske enklaver. Derimod hørte gårde markeret med "t" under Tønder Amt og gårde markeret med "kl" under Løgumkloster Amt og dermed i begge tilfælde under Slesvig. Næsten alle landsbyer var delt mellem flere øvrigheder. Selv i flækken Høyer var der tre gårde under Schackenburg og dermed under Kongeriget. Kortet findes på Landsarkivet i Aabenraa.

Wie kompliziert die Verwaltungsstrukturen in Schleswig waren, zeigt sich vollends erst auf der lokalen Ebene. Ein Dokument von seltener Präzision ist eine auf der Grundlage des Entwurfs für die Karte der Wissenschaftlichen Gesellschaft gezeichnete Karte (1792) über die Lehnsgrafschaft Schackenburg. Unser Ausschnitt zeigt das Kirchspiel Emmerleff und dessen Umgebung. Die Schackenburg Höfe sind rot hervorgehoben, während die schwarzen Vierecke mit der Kennung "tr" zu Troiburg (und damit ebenfalls zum Königreich) gehörende Höfe darstellen. Die Zusätze "t" und "kl" markieren Höfe, die zu den Ämtern Tønder bzw. Lügumkloster und damit zum Herzogtum gehörten. Fast alle Dörfer des Gebiets waren zwischen verschiedenen Obrigkeiten geteilt. Selbst im Flecken Hoyer gehörten drei Höfe zu Schackenburg und damit zum Königreich.

Kort nr. 2: Haderslev Amt

Kortet omfatter Haderslev Amt, Haderslev Købstad, de adelige godser Gram og Nybøl og de kongerigske områder Ribe Købstad, Ribehus Birk og lidt af Lø herred.

Haderslev Købstad

Haderslev fik i 1292 slesvigske købstadsrettigheder. Det omfattede imidlertid kun den centrale del omkring Frue Kirke, mens Gammel Haderslev i vest (Sct. Severin) udviklede sig til en forstad, som lige som slotsgrunden blev holdt uden for købstadens grænser. Disse områder hørte til Haderslev Herred. Den kirkelige og den administrative grænse fulgtes dog ikke ad, idet dele af Vor Frue Sogn lå til amt og herred. På kortet er sognegrænsen for Vor Frue Sogn – ukorrekt – fremhævet som købstadsgrænse

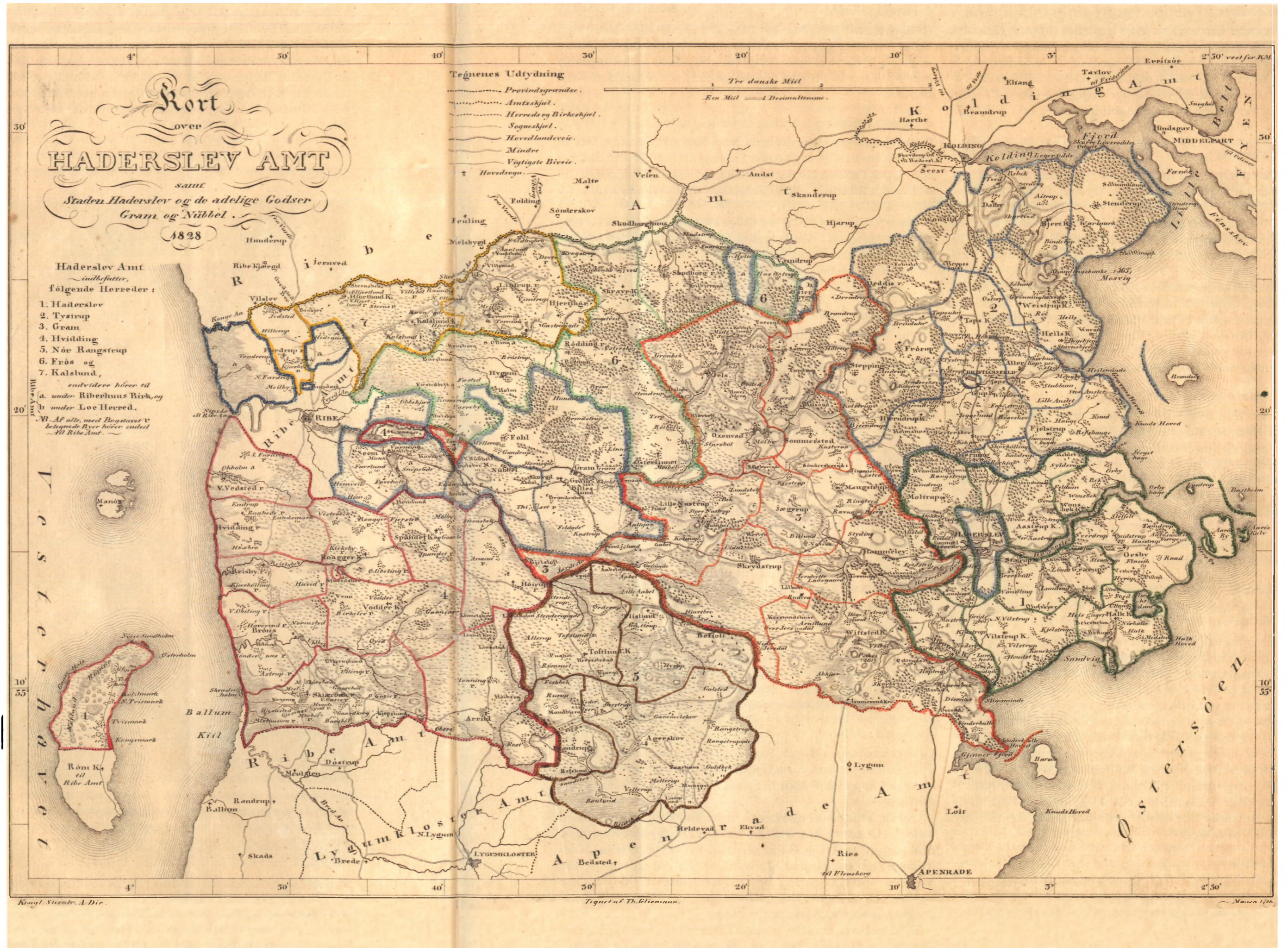
Haderslev Amt

Haderslev(hus) Len eller Amt er en af de gamle administrative enheder, der går tilbage til middelalderen. I senmiddelalderen omfattede det kun Haderslev, Tyrstrup og Nørre Rangstrup herreder, mens Gram, Frøs, Kalvslund og Hviding herreder udgjorde Tørring Len med Tørring Slot i Hammelev Sogn som centrum. Dette var i 1400-tallet i slægterne Limbeks og Ahlefeldts besiddelse, dels som pantelen, dels som ejendom. I 1494 erhvervede kong Hans imidlertid Tørring Len, der i løbet af det følgende århundrede gradvis blev slået sammen med Haderslevhus Len til Haderslev Amt. Haderslev-Tørring amter tilhørte 1544-80 hertug Hans den Ældre, men var derefter altid kongelige.

Amtet bestod af syv herreder: Haderslev, Tyrstrup, Gram, Hviding, Nørre Rangstrup, Frøs og Kalvslund. Hertil kom Bolderslev Fogedi med Genner og Strandehjørn distrikter, som lå som enklaver i Aabenraa Amt og ikke er vist på kortet. En gård i Møgeltonder Sogn, der af ukendte grunde længe havde ligget under amtet og Hviding Herred, var i 1818 lagt til Tønder Amt og Herred.

1. Haderslev Herred

Haderslev Herred går tilbage før 1231. Det omfattede områder på begge sider af Haderslev Fjord. Syd for fjorden på Haderslev Næs omfattede det sognene Starup, Grarup, Øsby (med øen Årø), Halk og Vilstrup. Hertil kommer den nordlige halvdel af Hoptrup Sogn. Nord for fjorden bestod herredet af hele sognene Vonsbæk, Aastrup og Moltrup, byerne Sillerup i Fjelstrup Sogn og Errested i Bjerning Sogn og dele af Gammel Haderslev Sogn. De indre grænser, der vises med grønt, er i princippet pastoratsgrænser. Følgelig er grænsen mellem Starup og Grarup sogne kun vist med priksignatur. Det samme gælder grænserne mellem Moltrup og Gammel Haderslev og mellem byerne Errested og Sillerup på den ene side og Åstrup Sogn på den anden, skønt der ikke her var tale om præstefællesskab.



Fremmede enklaver

Der var i herredet spredte gårde under Haderslev Hospital, Haderslev Vor Frue Kirke og Goschhof i Egermørde (en gård i Sønder Vilstrup). Disse sorterede dog under herredets jurisdiktion. De adelige godser forsvandt allerede i 1500-tallet, og med ophævelsen af Haderslev Fogedis rester (en del af det oprindelige bispegods, senere Svavsted Amt) i 1702 var området en ensartet jurisdiktion.

2. Tyrstrup Herred

Tyrstrup Herred kendes fra før 1231. Det store herred bestod af sognene Stenderup, Bjert, Dalby, Vonsild, Vejstrup, Hejls, Aller, Taps, Tyrstrup, Hjerndrup og Frørup samt de større dele af sognene Ødis, Bjerning, Fjelstrup og Stepping. Desuden hørte en lille del af det ellers i Gram Herred beliggende Magstrup Sogn til Tyrstrup Herred, og ligeledes enkelte huse i det siden 1566 ellers kongerigske Seest Sogn.

De farvelagte indre grænser er pastoratsgrænser, hvad der har ret stor betydning, da herredet rummede mange tosognspastorater. Følgelig er sognegrænserne mellem Vonsild og Dalby, Vejstrup og Hejls, Tyrstrup og Hjerndrup, Aller og Taps og Frørup og Stepping sogne kun vist med sort punktsignatur. Videre mangler en farvelagt markering af grænsen mellem Magstrup og Hjerndrup sogne.

Fremmede enklaver

En del af Skartved i Bjert Sogn hørte til Riberhus Birk og dermed til kongeriget. Haderslev Hospital, Haderslev Vor Frue Kirke og Goschhof ejede spredt gods i herredet, der imidlertid sorterede under herredets jurisdiktion. De mange adelige godser, der havde eksisteret i middelalderen, forsvandt frem til 1617, hvor Tyrstrupgård som det sidste blev indlemmet i amtet.

Den mærkeligste administrative enhed inden for Tyrstrup Herred var Christiansfeld Brødremenighed, som i 1771 blev grundlagt på Tyrstrupgårds marker. Byen var en koloni, som havde visse økonomiske og administrative privilegier. Officielt blev den først i 1872 til en flække.

3. Gram Herred

Gram Herred omfattede sognene Skrydstrup, Nustrup, Vedsted, Hammelev, Magstrup, Jegerup, Sommersted, Oksenvad og Jels samt dele af Ødis, Stepping, Gammel Haderslev og Hoptrup sogne. Hertil kommer Hjartbro og Neder Jerstal byer fra Bevtøft Sogn. Endelig omfattede herredet de to små bebyggelser Årup og Gelstof i Gram Sogn, begge adskilt fra resten af herredet af hoveddelen af Gram og Nybøl godser, der tidligere også havde hørt til herredet.

De indre, farvelagte grænser er i princippet pastoraterne. Følgelig er grænserne mellem Oksenvad og Jels og mellem Magstrup og Jegerup sogne kun angivet med priksignatur. Det samme gælder imidlertid også grænserne mellem Sommersted og Stepping, Hoptrup og Vedsted og Hammelev og Gammel Haderslev sogne, skønt de ikke udgjorde fælles pastorater.

Fremmede enklaver

Enkelte ejendomme tilhørte Haderslev Vor Frue Kirke. Byerne Gabøl og Ålkær var delt mellem herredet og Gram Gods.

4. Hviding Herred

Hviding Herred går tilbage før 1231. Det bestod af sognene Vester Vedsted, Hviding, Rejsby, Brøns, Skærbæk, Vodder, Roager, Spandet, Højrup og Arrild samt den nordlige del af Rømø. Af Seem Sogn hørte byen Stavnager til herredet. I dette herred er alle sognegrænser vist koloreret.

Fremmede enklaver

En del ejendomme i herredet hørte under Løgumkloster Amt, hvor de udgjorde hoveddelen af Fogediet Skærbæk. Herredet rummede desuden spredt i næsten alle sogne ejendomme under de kongerigske jurisdiktioner Riberhus Birk og Schackenberg (Lustrup Birk), der var forenet i 1810.

Inden for herredet havde betydelige ejendomme tidligere hørt under godset Lindved i Flensborg Amt. Disse ejendomme, der bl.a. omfattede de tidligere godser Høgsbrogård, Vesterbæk og Spandetgård, var i 1796 indlemmet i herredet og amtet.

5. Nørre Rangstrup Herred.

I Kong Valdemars Jordebog fra 1231 tales kun om Rangstrup Herred, men allerede i 1300-tallet var herredet todelt. Nørre Rangstrup Herred bestod af sognene Toftlund, Tislund, Branderup og Agerskov, hovedparten af Bevtøft Sogn samt de to landsbyer Muspyt og Goldbæk fra Hellevad Sogn, hvis hoveddel hørte til Aabenraa Amt. De fleste sognegrænser er koloreret, men det gælder ikke grænsen Tislund-Bevtøft og grænsen mellem Agerskov Sogn og de to byer fra Hellevad Sogn.

Fremmede enklaver

Enkelte ejendomme i Toftlund og Agerskov sogne hørte under Løgumkloster Amt, hvor de udgjorde en del af Fogediet Skærbæk. Enkelte ejendomme i Toftlund Sogn hørte til Schackenberg og dermed til kongeriget.

6. Frøs Herred

Frøs Herred nævnes i 1231. Det bestod af sognene Øster Lindet og Skrave og størstedelen af Rødding, Hygum og Skodborg. Endelig omfattede det byen Bastrup under det ellers kongerigske Vamdrup Sogn. Også her er de kolorerede sognegrænser i princippet pastoratsgrænser. Det forklarer den manglende kolorering af grænsen mellem Rødding og Skrave sogne, mens det er en fejl, at grænsen mellem Rødding og Øster Lindet sogne også kun er vist med priksignatur.

Fremmede enklaver

En del ejendomme i Hygum Sogn udgjorde Fogediet Frøshered under Løgumkloster Amt. Gram Gods havde enkelte spredte ejendomme i herredet. Et par gårde hørte til Schackenberg (Lustrup Birk) og dermed kongeriget.

Endelig hørte en del ejendomme under Trøjborg Gods og dermed under Lø Herred og Ribe Stiftamt. Heraf er Østerbygård, Bastrup og Holt markeret med blågrå farve på kortet, selv om de på grund af deres geografiske beliggenhed og senere tilhørsforhold til det nørrejyske Vamdrup Sogn ikke engang fremstod som enklaver. Ud over disse samlede bebyggelser omfattede Trøjborgs besiddelser spredte ejendomme i Skodborg, Skrave og Ødis sogne.

Tidligere havde en enkelt ejendom i Skrave Sogn hørt under godset Lindved ved Flensborg. Den var i 1796 indlemmet i amt og herred.

7. Kalvslund Herred

Kalvslund Herred nævnes ikke 1231, fordi det oprindeligt havde været en del af Frøs Herred. Det blev udskilt senest i 1400-tallet, men blev senere igen tæt forbundet med dette. Det bestod af sognene Hjerting, Lintrup, Kalvslund og Hjortlund og den største del af Farup Sogn, og desuden af de små byer Hillerup og Jedsted i det ellers nord for Kongeåen beliggende Vilslev Sogn. Igen er det kun pastoratsgrænser, der er koloreret, og det er sognegrænsen mellem Hjerting og Lintrup derfor ikke.

Fremmede enklaver

En lang række spredte ejendomme i herredet lå under Ribe Amt og Riberhus Birk og dermed kongeriget. Også Schackenborg havde spredte ejendomme i herredet, men dettes Lustrup Birk var i 1810 forenet med Riberhus.

Tidligere havde ret omfattende ejendomme hørt under godset Lindved ved Flensborg, der 1613/16 havde købt godserne Høgsbro, Spandetgård og Vesterbæk. De var i 1796 indlemmet i amt og herred.

Gram og Nybøl godser

Gram og Nybøl godser udgjorde et stort set afgrænset område efter 1660'erne. Det omfattede størstedelen af Gram og Fole sogne, byerne Brændstrup og Hundebøl i Rødding Sogn, en god andel af byerne Ålkær og Gabøl, samt nogle spredte ejendomme, der ligger uden for det område, der er vist på kortet som godsområde. Den kolorerede grænse er ikke nogen sognegrænse, men grænsen mellem godserne Gram og Nybøl. Sognegrænserne mellem Gram, Rødding og Fole findes som priksignaturer.

Fremmede enklaver

Enkelte gårde inden for godsområdet lå under Schackenborg (Lustrup Birk). Byerne Gabøl og Ålkær, der her er vist som dele af Gram Gods, var delt mellem Gram Gods og Gram Herred.

Alle øvrige adelige godser i området forsvandt allerede i 1500-tallet, bortset fra Høgsbro, Vesterbæk og Spandetgård, der blev en del af Lindved Gods til 1796, hvor det blev ophævet og indlemmet i de amter, det lå i.

Kongerigske områder

Som enklaver i amtet lå en række kongerigske områder: Ribe by, Riberhus Birk mv. Se omtale af dem ved kortet over de kongerigske enklaver.

Karte 2: Das Amt Hadersleben

Die Karte umfasst das Amt Hadersleben, die Stadt gleichen Namens und die adeligen Güter Gramm und Nübel, ferner die Stadt Ripen, Das Birk Riberhus und einen Teil der Loharde, die zum Königreich gehörten.

Die Stadt Hadersleben

Hadersleben erhielt im Jahre 1292 schleswigsche Stadtrechte. Sie war jedoch auf den heutigen Kernbereich um die Marienkirche herum beschränkt, während sich Alt-Hadersleben (St. Severin) westlich davon zu einer Vorstadt entwickelte, die wie der Schlossgrund außerhalb der Stadtgrenzen lag. Diese Gebiete gehörten zur Haderslebenerharde. Die kirchlichen und administrativen Grenzen waren jedoch nicht dieselben, denn das Marienkirchspiel reichte über die Stadtgrenze in Amt und Harde hinaus. Auf der Karte ist die Grenze des Marienkirchspiels fälschlich als Stadtgrenze hervorgehoben worden.

Das Amt Hadersleben

Dieses Amt ist als Nachfolger des Lehens Haderslevhuus eine der alten großen Gebietskörperschaften mit mittelalterlichen Wurzeln. Im Spätmittelalter war es allerdings auf die Tyrstrup-, Haderslebener- und (räumlich davon getrennt) Norderrangstrupharde beschränkt, während die Gramm-, Frös-, Kalslund- und Hvidingharde zum Törningers Lehen mit dem gleichnamigen Schloss als Zentrum gehörten. Dieses gehörte im 15. Jahrhundert als Pfandbesitz bzw. Eigentum Adeligen der Familien Lembek bzw. Ahlefeldt, bis König Johann es 1494 zurück erwarb. Danach wurde es immer enger mit dem Amt Hadersleben verbunden. 1544-1580 gehörte das gesamte Gebiet zum Anteil Herzog Johanns des Älteren, und fiel danach wieder dem königlichen Besitz zu.

Außer der Kalslund-, Frös-, Hviding-, Gramm-, Norderrangstrup-, Haderslebener- und Tyrstrupharde gehörte bis 1850 die Vogtei Bollersleben zum Amt. Sie lag als Exklave im Amt Apenrade und ist nicht auf dieser Karte verzeichnet, ebenso wie ein Hof bei Bønderby im Kirchspiel Mögeltøndern, der bis 1818 zum Amt gehört hatte (seither Amt Tøndern und Tønderharde).

1. Die Haderslebenerharde

Die Haderslebenerharde entstand lange vor 1231. Sie umfasste Gebiete beiderseits der Haderslebener Förde. Südlich derselben enthielt sie den Haderslebener Ness mit den Kirchspielen Starup, Grarup, Oesby (einschließlich Aarö), Halk und Wilstrup sowie die Nordhälfte von Hoptrup. Nördlich der Förde gehörten die Kirchspiele Wonsbek, Aastrup und Moltrup sowie die Dörfer Sillerup (Ksp. Fjelstrup) und Errigstedt (Ksp. Bjerning) und weite Teile des Kirchspiels Alt-Hadersleben zur Harde. Die grün gekennzeichneten inneren Grenzen sind in der Regel die Pastoratsgrenzen, weshalb Starup und Grarup nur durch eine gestrichelte Linie getrennt sind. Auch zwischen Errigstedt und Sillerup einerseits und Aastrup andererseits ist die Grenze nur gestrichelt, obwohl hier keine Pastoratsgemeinschaft bestand.

Andere Enklaven

Innerhalb der Harde gehörten vereinzelte Höfe zum Haderslebener Hospital, zur Marienkirche ebendort und zum Goschenhof in Eckernförde. Allerdings unterstanden sie der Jurisdiktion der Harde. Die hiesigen Adelsgüter verschwanden ausnahmslos bis Ende des 16. Jahrhunderts, und nach der Einbeziehung der Reste der ehemals bischöflichen Vogtei Hadersleben 1702 (nur Aarö, damals zum Amt Schwabstedt) bildete die Harde einen einheitlichen Verwaltungs- und Rechtsbezirk.

2. Die Tyrstrupharde

Die Tyrstrupharde existierte schon vor 1231. Die große Harde bestand aus den Kirchspielen Stenderup, Bjert, Dalby, Wonsild, Weistrup, Heils, Aller, Taps, Tyrstrup, Hjerndrup und Frörup sowie der größten Teile der Kirchspiele Oeddis, Stepping, Bjerning und Fjelstrup. Zudem gehörte ein kleiner Teil des sonst zur Grammharde gehörenden Kirchspiels Maugstrup ebenso zur Harde wie ein kleiner Teil des seit 1566 zum Königreich gezählten Kirchspiels Seest.

Die eingefärbten Linien sind Pastoratsgrenzen, was angesichts der vielen Doppelpastorate von Bedeutung ist. Deshalb sind die Grenzen zwischen Wonsild und Dalby, Weistrup und Heils, Tyrstrup und Hjerndrup, Aller und Taps sowie Frörup und Stepping nur gepunktet dargestellt. Ferner fehlt die farbige Kennzeichnung der Kirchspiels-grenze zwischen Maugstrup und Hjerndrup.

Andere Enklaven

Ein Teil von Skartved (Ksp. Bjert) gehörte zum Birk Riberhus und damit zum Königreich. Das Haderslebener Hospital, die Marienkirche ebendort und der Goschenhof hatten einzelne Besitzungen, die jedoch zur Jurisdiktion der Harde gehörten. Die vielen Adelsgüter, die es hier im Mittelalter gab, verschwanden nach 1460, als letztes Tyrstrupgaard 1617. Die merkwürdigste administrative Einheit innerhalb der Tyrstrupharde war die Brüdergemeine Christiansfeld, die 1771 auf der Gemarkung des inzwischen königlichen Pachtguts Tyrstrupgaard gegründet wurde. Der Ort war eine Kolonie mit gewissen wirtschaftlichen und verwaltungstechnischen Sonderrechten. Doch erst 1872 wurde er formell als Flecken anerkannt.

3. Die Grammharde

Die 1231 bekannte Grammharde umfasste die Kirchspiele Skrydstrup, Nustrup, Wittstedt, Hammeleff, Maugstrup, Jägerup, Sommerstedt, Oxenwatt und Jels sowie kleinere Teile von Oeddis, Stepping, Alt-Hadersleben und die Südhälfte von Hoptrup und die kleinen Dörfer Hjartbro und Niederjersdal (Ksp. Beftoft). Außerdem lagen isoliert im Westen die kleinen Wohnplätze Aarup und Gelstoft, die durch den Gramm-Nübeler Gutskomplex vom Hauptteil der Harde getrennt wurden.

Die farbige hervorgehobenen Grenzen sind meist Pastoratsgrenzen. Deshalb sind die Trennlinien zwischen Oxenwatt und Jels sowie Maugstrup und Jägerup nur gepunktet dargestellt. Gleiches gilt fälschlicherweise auch für die Grenzen zwischen Sommerstedt und Stepping, Hoptrup und Wittstedt sowie Hammeleff und Alt-Hadersleben, die alle ihren eigenen Pastor hatten.

Andere Enklaven

Einzelne Wohnplätze gehörten zur Haderslebener Marienkirche, unterstanden aber der Hadesjurisdiktion. Die Ortschaften Gabel und Aalkier standen teilweise unter dem Gut Gramm.

4. Die Hvidingharde

Die Hvidingharde entstand vor 1231. Sie bestand aus den Kirchspielen Wester-Wittstedt, Hviding, Reisby, Bröns, Scherrebek, Wodder, Roagger, Spandet, Hoirup und Arrild sowie dem Nordteil von Röm. Vom Kirchspiel Seem gehörte Stavnager zur Harde. Alle Kirchspiels-grenzen sind farbige hervorgehoben.

Andere Enklaven

Mehrere Besitzungen gehörten zum Amt Lügumkloster und machten den Hauptteil von dessen Vogtei Scherrebek aus. In fast allen Kirchspielen gab es Besitzungen unter dem Birk Riberhus, das seit 1810 mit dem ebenfalls hier stark vertretenen schackenburgischen Birk Lustrup vereinigt war. Während adeliger Streubesitz früh verschwand, blieben die alten Adelsgüter Höxbro, Westerbek und Spandetgaard ein Teil des Lindewitter Gutskomplex (Stammhof westlich von Flensburg), bis sie 1796 in Harde und Amt eingegliedert wurden.

5. Die Norderrangstrupharde

Im Erdbuch König Waldemars II. von 1231 wurde die Rangstrupharde noch als Einheit erwähnt, doch bald danach traten beide Teile nur noch getrennt von einander auf. Die Norderrangstrupharde bestand aus den Kirchspielen Toftlund, Tieslund, Branderup und Aggerschau, dem größten Teil von Beftoft, sowie den Dörfern Muspütt und Goldbek im sonst zum Amt Apenrade gehörenden Kirchspiel Hellewatt. Die meisten Kirchspielsgrenzen sind farbige hervorgehoben, jedoch nicht jene zwischen Tieslund und Beftoft sowie zwischen Aggerschau und den zu Hellewatt gehörenden Dörfern.

Andere Enklaven

Einzelne Besitzungen in den Kirchspielen Aggerschau und Toftlund gehörten zur Vogtei Scherrebek des Amtes Lügumkloster. Ein Hof in Toftlund gehörte zu Schackenburg (Birk Mögeltondern) und damit zum Königreich.

6. Die Frösharde

Die Frösharde wurde bereits 1231 erwähnt. Sie bestand aus den Kirchspielen Osterlinnet und Schrau sowie dem größten Teil der Kirchspiele Rödding, Hügum und Schottburg. Auch das Dorf Bastrup im ansonsten zum Königreich zählenden Kirchspiel Vamdrup zählte dazu. Die farbige hervorgehobenen Grenzen kennzeichnen die Pastorate, weshalb Rödding und Schrau nur durch eine Punktlinie von einander getrennt sind. Fälschlicherweise ist auch die Grenze zwischen Rödding und Osterlinnet nur gepunktet markiert.

Andere Enklaven

Zahlreiche Besitzungen im Kirchspiel Hügum bildeten die Vogtei Frösharde des Amtes Lügumkloster. Mehrere Höfe und Häuser gehörten zudem zum Gut Gramm. Weitere Höfe standen unter der Lehnsgrafschaft Schackenburg (Birk Lustrup/Riberhus) und waren somit Teil des Königreichs Dänemark.

Schließlich gehörten einige Besitzungen zu Troiburg und damit zur Loharde des Amtes Ripen. Osterbygaard, Bastrup und Holt sind blau-grau hervorgehoben. Dies verblüfft, da sie ohnehin direkt an das Königreich grenzen, doch zeigen sich hier historische Verbindungen. Darüber hinaus gab es noch kleine Besitzungen zu Troiburg in den

Kirchspielen Schottburg, Schrau und Oeddis. Ein weiterer Hof in Langetwedt (Ksp. Schrau) gehörte früher zum Gut Lindewitt bei Flensburg, stand jedoch seit 1796 komplett unter Amt und Harde.

7. Die Kalslundharde

In König Waldemars Erdbuch von 1231 wird diese Harde noch nicht genannt, da sie damals Teil der Frøsharde war. Spätestens im 15. Jahrhundert wurde sie eigenständig, blieb aber auch später eng mit der Frøsharde verbunden. Sie bestand aus den Kirchspielen Hjerting, Lintrup, Kalslund und Hjortlund sowie dem größten Teil des Kirchspiels Fardrup, ferner aus den kleinen Dörfern Hillerup und Jedsted im ansonsten nördlich der Königsau belegenen Kirchspiel Vilslev. Auch hier sind nur die Pastoratsgrenzen koloriert, weshalb die Grenze zwischen Hjerting und Lintrup nur gestrichelt eingetragen ist.

Andere Enklaven

Zahlreiche verstreut gelegene Besitzungen gehörten zum Birk Riberhus und damit zum Königreich. Zu diesen zählten seit der Aufnahme des Birks Lustrup in das Birk Riberhus auch schackenburgische Stellen.

Früher lag recht umfangreicher Besitz des Gutes Lindewitt, das 1613-16 die adeligen Güter Höxbro, Spandetgaard und Westerbek (Haupthöfe im Gebiet der Hvidingharde) aufgekauft hatte, im Bereich der Kalslundharde, der sie 1796 nach Auflösung des Lindewitter Guts wieder komplett einverleibt wurden.

Gram-Nybøl godser og den nordvestlige del af Haderslev Amt (forstørret kortudsnit). – Der Gutskomplex Gramm-Nübel und der Nordwesten des Amtes Hadersleben (vergrößerte Wiedergabe).

Die Güter Gramm und Nübel

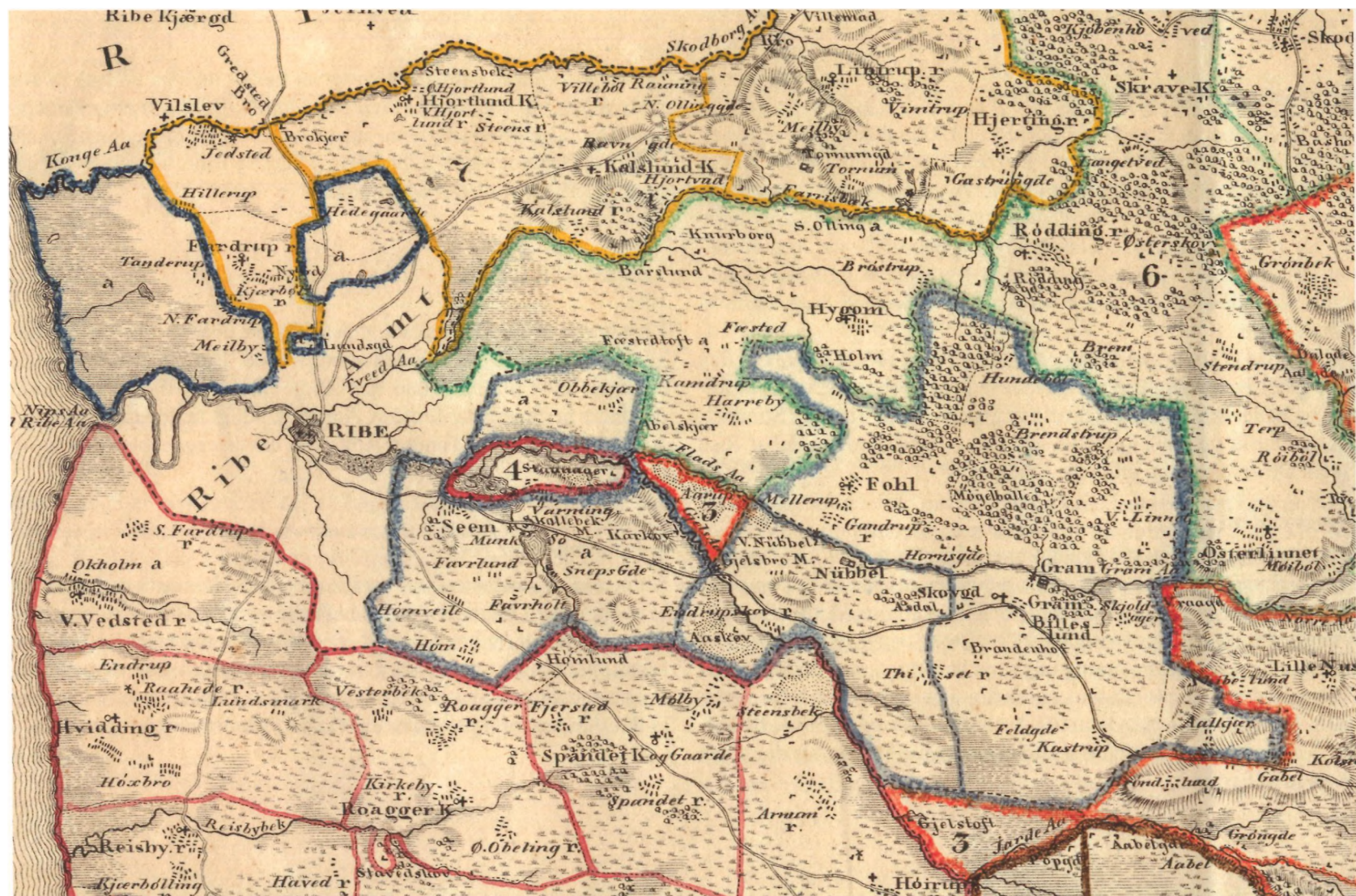
Seit den 1660'er Jahren bildeten die eng mit einander verbundenen Güter Gramm und Nübel einen weitgehend geschlossenen Distrikt. Zu diesem gehörte der größte Teil der Kirchspiele Gramm und Fohl, ferner ein recht großer Teil der Dörfer Aalkier und Gabel (Ksp. Nustrup) sowie im Kirchspiel Rödding die Dörfer Brendstrup und Hundebüll. Hinzu kommt unbedeutender Streubesitz außerhalb des geschlossenen Gebiets. Die eingefärbte Grenze ist die Scheidelinie zwischen den beiden Gütern, während die Kirchspielsgrenzen als Punktlinien gekennzeichnet sind.

Andere Enklaven

Einzelne Höfe innerhalb des Grammer Gutsbezirks gehörten zu Schackenburg (Birk Lustrup, seit 1810 Birk Riberhus). Die hier als Teile des Gutes Gramm markierten Dörfer Aalkier und Gabel waren in Wirklichkeit zwischen diesem und der Gramharde geteilt. Die übrigen adeligen Güter in der Umgebung verschwanden bereits im 16. Jahrhundert, abgesehen von den 1613/16-1796 zu Lindewitt gehörenden Gütern Höxbro, Westerbek und Spandetgaard.

Zum Königreich gehörende Gebiete

Neben den im Text erwähnten zahlreichen kleinen Enklaven gehörte auch die auf der Karte gezeigte Umgebung von Ripen zum Königreich. Dieser bildete, von der eigenständigen Stadt abgesehen, den Hauptteil des Birks Riberhus (seit 1810 einschließlich des Birks Lustrup, dessen Namen gebendes Hauptdorf ebenfalls hier liegt). Näheres hierzu siehe bei der Karte über die Enklaven des Königreichs.



Kort nr. 3: Aabenraa og Løgumkloster amter

Kortet viser Aabenraa og Løgumkloster amter og Aabenraa By.

Aabenraa Købstad

Den ældste eksisterede byskrå for Aabenraa Købstad dateres fra 1335, men formentlig fik handelspladsen allerede købstadsprivilegier i slutningen af 1200-tallet. Bymarken var ikke særlig udstrakt, og selve byen bestod kun af et enkelt sogn (Sct. Nikolaj). Flere nabobebyggelser hørte kirkeligt til Sct. Nikolaj Sogn, men ikke under købstaden. Det gælder bl.a. landsbyen Kolstrup, men også Brundlund Slot og Slotsgade, der var groet frem i 1600- og 1700-tallet.

Aabenraa Amt

Aabenraa Len eller Amt går tilbage til middelalderen. Ved delingen i 1490 forblev Lenet kongeligt, men i 1544 kom amtet til den gottorpske landsdel, hvor den forblev indtil 1713/21. Aabenraa Amt bestod af tre administrative dele: Sønder Rangstrup Herred, Rise Herred og Varnæs Birk.

1. Sønder Rangstrup Herred

Sønder Rangstrup Herred var allerede i 1200-tallet blevet separeret fra det oprindelige Rangstrup Herreds nordlige del (se Haderslev Amt). Herredet omfattede Øster Løgum Sogn og hovedparten af sognene Hellevad, Egvad og Bedsted, den nordlige del af Rise Sogn samt en del af landsbyen Strandelhjørn mv. fra Bevtoft Sogn, hvis hoveddel lå i Haderslev Amt. Mindre dele af Hellevad Sogn hørte til gengæld til Haderslev Amt, og byen Arndrup i Bedsted Sogn hørte til Tønder Amt.

De fleste af sognegrænserne er markeret med rødt. Det gælder dog ikke grænsen mellem Egvad og Hellevad, da de to sogne var ét pastorat, og heller ikke grænserne mellem Øster Løgum Sogn og Strandelhjørn distrikt og mellem Hellevad Sogn og den nordlige del af Rise Sogn. De ses kun som prikkede linjer.

Fremmede enklaver

Herredet rummede en del ejendomme under Haderslev Amt, organiseret i henholdsvis Strandelhjørn og Genner distrikter. Det er gammelt strøgods under Tørning, som var blevet forbundet med Bolderslev Fogedi. Betydelige besiddelser i Bedsted Sogn og enkelte i Egvad lå under Løgumkloster Amt og udgjorde hovedparten af dettes fogedi Alslev. Videre var der i Øster Løgum Sogn enkelte ejendomme under Årup Gods. Enkelte ejendomme i Arndrup (Bedsted Sogn) lå til Solvig Kommune (se Tønder Amt). Alle disse ejendomme var dog tingpligtige til herredet.

2. Rise Herred

Rise Herred omfattede Løjt Sogn med øen Barsø, hoveddelen af Rise Sogn, Aabenraa Landsogn, næsten hele Hjordkær Sogn og den østlige del af Bjolderup Sogn. Bortset fra grænsen mellem Aabenraa Landsogn og Rise Sogn er alle sognegrænser markeret med farvet signatur.

Inden for herredet fandtes kancelligodset Høgebjerg i Løjt Sogn, som var en del af amtet, men jurisdiktionelt stod direkte under den slesvigske overret.

Fremmede enklaver

Langt den vigtigste fremmede enklave var det såkaldte Bolderslev Fogedi, der sorterede under Haderslev Amt og havde en meget kompliceret og til dels ukendt forhistorie. Det omfattede næsten hele Bolderslev og Mellerup byer og enkelte spredte ejendomme i Bjolderup og Hjordkær sogne. Også ejendomme i Løjt Sogn hørte under Haderslev Amt, under Genner distrikt. Gården Dalholt i Løjt Sogn hørte til Årup Gods, og enkelte ejendomme i Bjolderup Sogn hørte under Søgård Gods.

En enkelt ejendom i Bjolderup Sogn havde tidligere hørt under Lindved Gods, men var i 1796 indlemmet i amt og herred.

3. Varnæs Birk

Varnæs By var i 1200-tallet et kongeligt gods. Muligvis var byen på vej til at opnå købstadsrettigheder, da den på et meget tidligt tidspunkt (ligesom Højer i Tønder Amt) fik udstedt birkerettigheder. Da meget af det øvrige Sundeved blev opdelt mellem kirkelige og adelige grundejere i 1300-tallet, mistede Varnæs den geografiske forbindelse med det senere Nybøl Herred. Fra senmiddelalderen hørte det som særlig enhed til Aabenraa Amt. Birket omfattede kun Varnæs By med den nordlige halvdel af sognet og ikke hele Varnæs Sogn, som vist her.

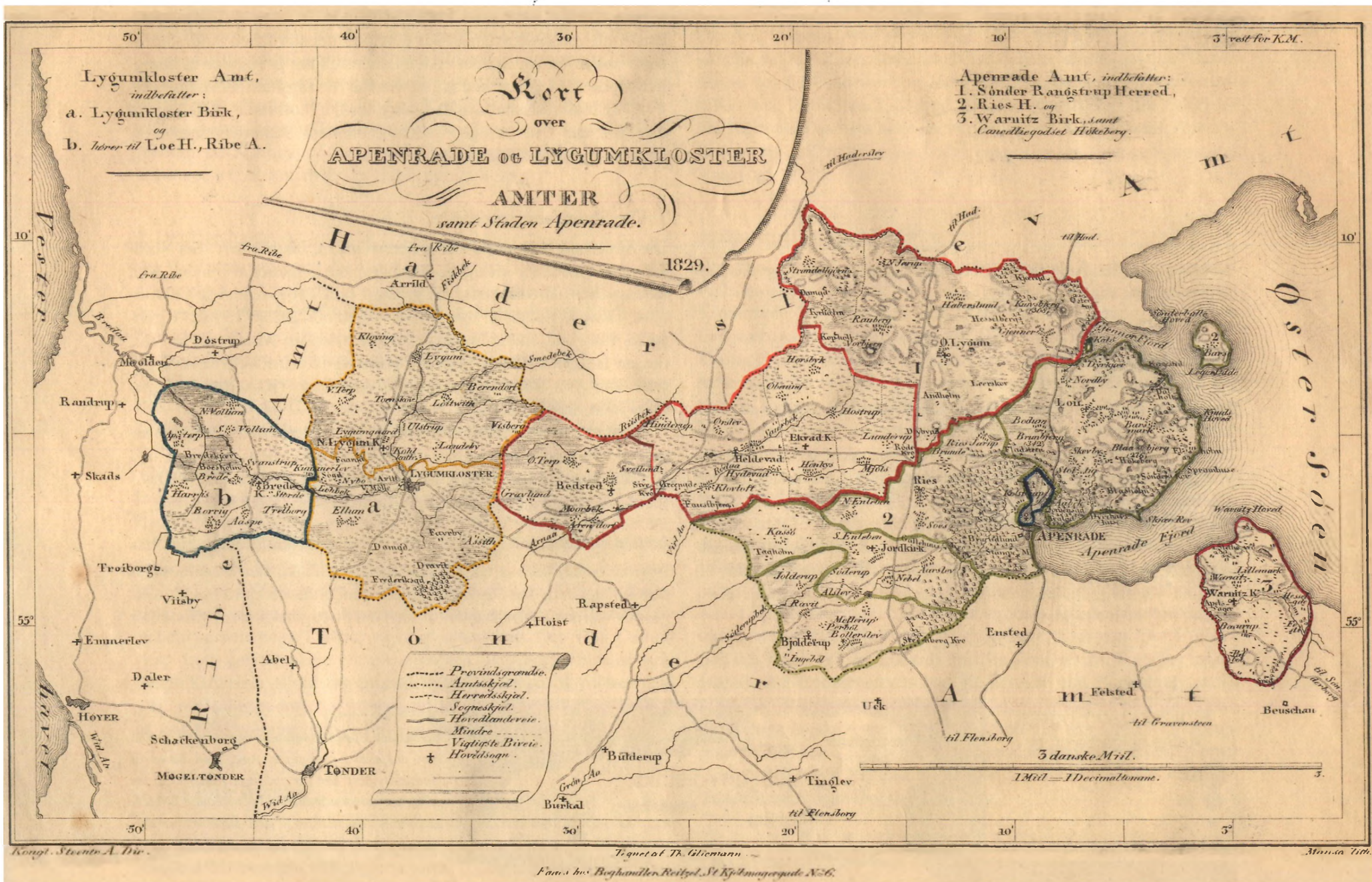
Sognets sydlige del med Bovrup var opdelt mellem en lang række godser, Sct. Nikolaj Kirke i Flensborg og indtil 1777 Slesvig Domkapitel/Domkapitelsamtet. Kun sidstnævntes oprindelige ejendomme hørte på kortlægningens tidspunkt til Varnæs Birk, mens hele sognet først i 1853 blev forenet under birket.

Løgumkloster Amt

Løgumkloster Amt blev skabt af det tidligere cistercienserkloster Løgums gods ved dettes sekularisering i 1548. Det var i forvejen ved delingen 1544 tilfaldet Hans den Ældre. Fra 1581 til 1713/21 hørte det under hertugerne af Gottorp. Amtet fik tidligt fælles amtmand med Aabenraa (1850 med Tønder) Amt, men havde egen amtsforvalter og husfoged.

a. Løgumkloster Birk

Kernen i Løgumkloster Amt var klostrets birk. Det omfattede hele de to sogne Nørre Løgum og Løgumkloster, som først efter reformationen blev adskilt fra hinanden. Sognegrænsen er markeret med gult på kortet. Flækken Løgumkloster havde visse økonomiske særrettigheder og et eget forstanderskab, men var ellers administrativt integreret i birket. Inden for birkets område var der ikke fremmede enklaver.



b. Brede Sogn

Brede Sogn er vist som en del af Løgumkloster Amt på kortet. Det skyldes, at klostret og siden provstiet havde kirkehøjheden over Brede Sogn. En del gårde i sognet tilhørte Løgumkloster Amt og udgjorde hoveddelen af amtsfogediet Svanstrup. Imidlertid hørte størstedelen af gårdene i sognet til Trøjborg Gods og var dermed kongerigske og tingpligtige til Lø Herred. Svanstrup Fogedi var trods det statsretslige skel også tingpligtigt under Lø Herred, mens hele sognet fulgte hertugdømmets ordninger i kirke-, skole- og fattigsager. Endelig tilhørte ejendomme i sognet Solvig Gods. De var tingpligtige til Tønder Herred.

Løgumkloster Amts strøgods

De spredte besiddelser, der i middelalderen havde tilhørt Løgum Kloster, vedblev derefter at være en del af Løgumkloster Amt. De var organiseret i seks fogedier: Abild (besiddelserne i Tønder og Højer herreder og Møgeltønder Birk), Svanstrup (ejendommene i Lø Herred undtagen Mjolden og Døstrup sogne), Skærbæk (ejendommene i de to sidstnævnte sogne samt i Hviding og Nørre Rangstrup herreder), Frøsherred (ejendommene i herredet af samme navn), Alslev (ejendommene i Sønder Rangstrup Herred og Højst Sogn) og Ravsted (besiddelserne i Slogs Herred undtagen Højst Sogn). Beboerne i disse fogedier var tingpligtige til de respektive herreder, uanset om de ellers hørte til kongeriget eller hertugdømmet.

Karte 3: Die Ämter Apenrade und Lügumkloster

Neben den beiden Ämtern Apenrade und Lügumkloster zeigt die Karte die Stadt Apenrade.

Die Stadt Apenrade

Die älteste erhaltene Schrage für die Stadt Apenrade stammt aus dem Jahr 1335, aber vermutlich wurden die Stadtrechte bereits gegen Ende des 13. Jahrhunderts erteilt. Das Stadtfeld war nicht besonders groß, und die Stadt bestand aus nur einem Kirchspiel, St. Nikolai. Hierzu gehörten auch zahlreiche Wohnplätze in der Umgebung der Stadt, ohne dass sie der städtischen Verwaltung unterstanden. Dazu zählten unter anderem das sich nordwestlich an die Stadt anschließende einstmals bischöfliche Dorf Kolstrup, das Schloss Brunlund und der im 17. und 18. Jahrhundert städtisch ausgebaut Bereich der Schlossstraße im Süden der Stadt.

Das Amt Apenrade

Das Amt Apenrade entstand aus einem mittelalterlichen landesherrlichen Lehnsdistrikt. Bei der ersten Landesteilung 1490 blieb es königlich, doch 1544 fiel es an das gottorfische Herzogshaus, bei dem es bis 1713/21 blieb. Bis zur Eingliederung der Lundtoft HARDE 1850 bestand das Amt aus drei nachgeordneten Einheiten: Süderrangstrupharde, Riesharde und Birk Warnitz.

1. Die Süderrangstrupharde

Die Süderrangstrupharde wurde bereits im 13. Jahrhundert vom Nordteil der einstmaligen Rangstrupharde getrennt (siehe Amt Hadersleben). Sie umfasste die größten Teile der Kirchspiele Osterlügum, Ekwatt, Hellewatt und Bedstedt, den nördlichen Teil des Kirchspiels Ries und einen Teil von Strandelhjørn im Kirchspiel Beftoft, dessen Hauptteil ebenso wie ein kleiner Teil des Kirchspiels Hellewatt zum Amt Hadersleben gehörte. Ahrendorf (Ksp. Bedstedt) gehörte zum Amt Tondern.

Nicht alle Kirchspielsgrenzen sind rot hervorgehoben. Lediglich als gepunktete Linien erscheinen die Grenzen zwischen Hellewatt und Ekwatt, da beide Kirchspiele stets denselben Pastor hatten, sowie zwischen Osterlügum und Beftoft bzw. zwischen Hellewatt und Ries.

Andere Enklaven

Innerhalb der Hadesgrenzen lagen verstreute Enklaven des Amtes Hadersleben, die in den Distrikten Genner und Strandelhjørn zusammengefasst wurden. Dabei handelt es sich um Streugüter, die im Mittelalter



Bolderslev Fogedi

Bolderslev Fogedi omfattede ejendomme, der lå som enklaver i Aabenraa Amt, men hørte til Haderslev Amt. Det var opdelt i tre distrikter, der udgjorde lavere administrative niveauer. Bolderslev By havde allerede i 1400-tallet en særstilling, mens de øvrige ejendomme enten havde været strøgods til Tørrning (indtil 1494), da dette slot var i adelseje, eller var andet tidligere adelsgods, som var købt op af kongerne i 1500-tallet, da Aabenraa Amt hørte til Gottorp. Kort af Carsten Porskrog Rasmussen, gengivet fra Gerret Liebing Schlaber: *Hertugdømmet Slesvigs forvaltning* (2007) s. 148.

Die Vogtei Boldersleben

Die Vogtei Boldersleben bestand aus Besitzungen des Amtes Hadersleben, die als Enklaven im Amt Apenrade lagen. Sie war auf der unteren Ebene in drei Distrikte eingeteilt. Boldersleben selbst nahm bereits im 15. Jahrhundert eine Sonderstellung ein. Die übrigen Besitzungen hatten entweder als Streugut zu Tørrning, als dieses in adeligem Besitz gestanden hatte (bis 1494), oder zu anderen Adelsgütern gehört, welche sich die Könige im Lauf des 16. Jahrhunderts aneigneten, als das Amt Apenrade den Gottorfer Herzögen unterstand. Karte von Carsten Porskrog Rasmussen, in: Gerret Liebing Schlaber: *Hertugdømmet Slesvigs forvaltning* (2007) s. 148.

zu Törning gehört hatten und nach dessen erneuten Übergang an den Landesherrn mit der Vogtei Bollersleben verbunden wurden. Bedeutende Besitztümer im Kirchspiel Bedstedt und einzelne Stellen im Kirchspiel Ekwatt gehörten als früherer Klosterbesitz zum Amt Lügumkloster und bildeten den Hauptteil der Vogtei Alsleben. Ferner gehörten einzelnen Stellen bei Haberslund im Kirchspiel Osterlügum zum damals gravensteinschen Gut Aarup. Einzelne Besitzungen in Ahrendorf gehörten zur Kommune Solwig (siehe Amt Tondern). Alle diese Enklaven waren jedoch innerhalb der Harde thingpflichtig.

2. Die Riesharde

Die Riesharde umfasste das Kirchspiel Loit mit der Insel Barsö, das Apenrader Landkirchspiel, den Hauptteil des Kirchspiels Ries, fast das gesamte Kirchspiel Jordkirch und den Ostteil des Kirchspiels Bjolderup. Mit der Ausnahme der Grenze zwischen Ries und Landkirchspiel Apenrade sind alle Kirchspielsgrenzen koloriert.

Einen besonderen Status innerhalb der Harde hatte das Kanzleigut Hökeberg (Ksp. Loit), das zwar zum Amt gehörte, erstinstanzlich aber direkt unter dem schleswigschen Obergericht stand.

Andere Enklaven

Die bedeutendste Enklave war die Vogtei Bollersleben, die zum Amt Hadersleben gehörte und eine äußerst komplizierte und zum Teil unbekannte Entstehungsgeschichte hatte. Zu ihr gehörten fast ganz Bollersleben und Mellerup (Ksp. Bjolderup) und verstreut liegenden Stellen in den Kirchspielen Bjolderup und Jordkirch. Kleinere haderlebische Besitzungen im Kirchspiel Loit waren dem eng mit Bollersleben verbundenen Distrikt Genner unterstellt. Der Hof Dalholt (Ksp. Loit) gehörten zum gravensteinschen Gut Aarup, einzelne Stellen im Kirchspiel Bjolderup zum adeligen Gut Seegaard, während ein weiterer Hof ebendort, der früher zum Adelsgut Lindewitt gehört hatte, seit 1796 voll integrierter Teil von Harde und Amt war.

3. Das Birk Warnitz

Die Ortschaft Warnitz war im 13. Jahrhundert ein besonderes Königsgut. Möglicherweise stand sie dicht davor, städtische Privilegien zu erhalten, denn ebenso wie Hoyer im Amt Tondern erhielt sie sehr früh die Birkgerechtigkeit. Als ein Großteil des Sundewitt im 14. Jahrhundert zwischen adeligen und kirchlichen Grundherren aufgeteilt wurde, verlor Warnitz seine geografische Verbindung mit der späteren Nübelharde (siehe Amt Sonderburg). Seit dem Spätmittelalter gehörte das Birk Warnitz als besonderer Distrikt zum Amt Apenrade. Das Birk umfasste bis 1853 nur das Kirchdorf Warnitz mit dem Nordteil des Kirchspiels und nicht das gesamte Kirchspiel einschließlich Baurup, wie es auf der Karte dargestellt wird.

Die Südhälfte des Kirchspiels mit Baurup war zwischen zahlreichen adeligen Gütern der Umgebung, der Nikolaikirche in Flensburg und bis 1777 dem ehemaligen Besitz des Schleswiger Domkapitels (seit 1658/1713 Domkapitelsamt) aufgeteilt. Nur die früher zu Letzterem gehörenden Stellen waren bei Drucklegung der Karte ein Teil des Birks Warnitz, während die restlichen erst mit der Aufhebung der Patrimonialgerichtsbarkeit 1853 nachfolgten.

Das Amt Lügumkloster

Das Amt Lügumkloster entstand um 1548 bei der Säkularisierung des gleichnamigen Zisterzienserklosters, dessen umfangreicher Besitz bereits bei der Landesteilung 1544 an Herzog Johann den Älteren gefallen war. Zwischen 1581 und 1713/21 war es Teil des Gottorfer Herzogtums. Das Amt hatte seither denselben Amtmann mit Apenrade (erst ab 1850 mit Tondern), aber einen eigenen Amtsverwalter und Hausvogt.

a. Das Birk Lügumkloster

Das alte Klosterbirk bildete den Hauptteil des Amtes. Er umfasste vollständig die erst nach der Reformation von einander getrennten Kirchspiele Lügumkloster und Norderlügum. Deren gemeinsame Grenze ist gelb hervorgehoben. Als Flecken verfügte der Ort Lügumkloster über ein besonderes Vorsteherkollegium und einige wirtschaftliche Sonderrechte, war aber ansonsten voll in das Birk integriert. Enklaven anderer Gebietskörperschaften gab es nicht innerhalb des Birks.

b. Das Kirchspiel Brede

Das Kirchspiel Brede wird auf der Karte in seiner Gesamtheit als Teil des Amtes Lügumkloster dargestellt. Dies liegt daran, dass die Kirche früher unter dem Kloster und seither unter der Propstei Lügumkloster stand. Nicht wenige Höfe im Kirchspiel gehörten tatsächlich zum Amt Lügumkloster und bildeten den größten Teil der Vogtei Schwanstrup. Der größte Teil desselben gehörte allerdings zum Gut Troiburg und war damit Teil der Loharde und des Königreichs. Trotz der staatsrechtlichen Trennung zwischen Königreich und Herzogtum waren auch die Bewohner der Vogtei Schwanstrup thingpflichtig zur Loharde, während andererseits das ganze Kirchspiel den schleswig-holsteinischen Kirchen-, Schul- und Armenordnungen Folge leistete. Ferner gehörten einzelne Stellen zum ehemaligen Gut Solwig und waren der Tonderharde gegenüber thingpflichtig.

Das Streugut des Amtes Lügumkloster

Die meisten Streubesitzungen, die im Mittelalter dem Kloster Lügum gehörten, blieben nach der Reformation Teil des Amtes Lügumkloster. Sie waren in sechs Vogteien organisiert: Abel (Besitzungen innerhalb der Hoyer- und Tonderharde und des Birks Mögeltondern), Schwanstrup (Besitzungen innerhalb der Loharde mit Ausnahme der Kirchspiele Medolden und Döstrup), Scherrebek (Besitzungen in den beiden letztgenannten Kirchspielen und innerhalb der Hviding- und Norderrangstrupharde), Frösharde (Besitzungen innerhalb der gleichnamigen Harde), Alsleben (Besitzungen innerhalb der Süderrangstrupharde und im Kirchspiel Hoist) und Rapstedt (Besitzungen innerhalb der Schluxharde mit Ausnahme des letztgenannten Kirchspiels). Die Bewohner dieser Vogteien waren jedoch ausnahmslos zu den genannten Harden thingpflichtig, wobei deren Zugehörigkeit zu Herzogtum oder Königreich keine Rolle spielte.

Kort nr. 4: Sønderborg og Nordborg amter

Kortet omfatter Sønderborg og Nordborg amter, købstæderne Sønderborg og Ærøskøbing, det Fyrstelige Augustenborgske Distrikt og nogle godser under 2. Angler Godsdistrikt.

Området har en særlig broget forvaltningshistorie. Mens halvøen Sundeved ifølge Kong Valdemars Jordebog oprindeligt havde status som herred i Ellumssyssel og var en del af hertugdømmet Sønderjylland fra dets oprettelse, havde øerne Als og Ærø en anden stilling og blev først gradvis integreret i hertugdømmet. Kirkeligt beholdt øerne en særstilling, idet de i modsætning til den største del af hertugdømmet hørte til Odense bispedømme indtil 1819 og derefter fortsatte som selvstændig stift indtil 1864. Nordborg og Sønderborg var i middelalderen landsherrelige borge med tilhørende len.

Et nyt kapitel i områdets historie blev indledt i 1564, da Sønderborg og Nordborg amter inklusive Ærø kom i hertug Hans den Yngres besiddelse. Denne grundlagde her sit "afdelte" hertugdømme. Efter hans død i 1622 blev hertugdømmet, som også omfattede tre små amter omkring Pløn i Holsten, opdelt mellem sønnerne, og derved opstod bl.a. hertugdømmerne Nordborg, Sønderborg, Lyksborg og Ærø. De kongelige Sønderborg og Nordborg amter genopstod først, da hertugdømmerne efterhånden vendte tilbage under kronen.

Sønderborg Købstad

Sønderborgs middelalderlige historie er meget lidt kendt. Byen mistede noget af sin bymark til slottets ladegård under Hans den Yngre. Den udgjorde ét sogn, men kirken i Sønderborg var i senmiddelalderen annekskirke til Ulkebøl. Der var ikke noget landsogn.

Ærøskøbing Købstad

Ærøskøbing er formentlig yngre end de øvrige middelalderlige købstæder. Med sikkerhed kendes byen først fra 1400-tallet. Købstaden omfattede ét sogn, som i senmiddelalderen var udskilt af Rise Sogn. Der var ikke noget landsogn bortset fra den ubeboede ø Dejrup.

Nordborg Amt

Det gamle Nordborg Len omfattede omkring år 1500 kun Nordborg og Oksbøl sogne og det meste af Havnbjerg. Dette område udgjorde samtidig Als Nørre Herred. Da Als blev delt ved Hans den Yngres død, kom hertugdømmet Nordborg imidlertid til at omfatte hele den nordlige halvdel af Als foruden godset Ballegård i Sundeved. Hertugdømmet blev 1624 reduceret med godset Rumohrsgård, som blev overført til Sønderborg. Hertugdømmet Nordborg blev i 1669 inddra-

get under kronen efter en fallit. Besiddelserne på Als blev til Nordborg Amt, mens Ballegård solgtes og blev adeligt gods.

I 1676 blev Nordborg Amt overdraget hertughuset Pløn og blev atter et lille afdelt hertugdømme Nordborg. Det blev efterhånden udvidet med to godser på Ærø. I årene 1723-30 vendte hertugdømmet tilbage under kronen og blev igen til det kongelige Nordborg Amt. Dette blev i 1749 udvidet med resten af Ærø. Amtet bestod derefter af to dele: Nordals og Ærø.

1. Als Nørre Herred

Kortet regner hele Nordals for ét herred, Als Nørre Herred. Reelt var der dog siden senmiddelalderen tale om to herreder: Als Nørre og Egen. Det egentlige Als Nørre Herred bestod af Nordborg og Oksbøl sogne og det meste af Havnbjerg Sogn, i de afdelte hertugers tid identisk med godslenene Nordborg og Mjelsgaard. Egen Herred omfattede sognene Egen og Svenstrup, byerne Lunden og Elsmark i Havnbjerg Sogn (tidligere samlet under Hjortspring godslen) og – formentlig siden 1624 – hovedgården Østerholm med visse andre ejendomme i Notmark Sogn. På kortet er grænsen mellem de to herreder ikke vist. I stedet ser man kun sognegrænserne, som alle er farvelagt. Den del af Notmark Sogn, der hørte til amt og herred, er vist med dobbelt farvekant.

Fremmede enklaver

Sønderborg Hospital havde en gård i Stolbro, Egen Sogn. Den var dog underlagt herredstinget i retslige spørgsmål.

2. Landskabet Ærø

Øen Ærø udgjorde i middelalderen et særligt herred, opdelt i tre sogne: Bregninge, Tranderup og Rise ud over købstaden Ærøskøbing. Antallet af sogne steg ved udskillelsen af Marstal i 1734 og Søby i 1744.

I 1564 tilfaldt øen hertug Hans den Yngre, der gradvis overtog alle ejendomme på øen. Ved hans død i 1622 blev øen et særligt afdelt hertugdømme under sønnen Christian, men efter dennes død blev øen i 1634 opdelt i fire godser. De to midterste, Gråsten og Voderup, kom under hertugdømmet Lyksborg og udgjorde 1634-1749/73 Gråsten Amt med eget ting, Ærø eller Gråsten landsting. Godserne i begge ender, Søbygård ved Søby og Gudsgave ved Marstal udgjorde selvstændige forvaltningsdistrikter med egne birketing. De havde en omskiftelig historie, men blev i slutningen af 1600-tallet forbundet med Nordborg og knyttet til dette hertugdømme. De var fra 1730 en del af Nordborg Amt. Hertil lagdes i 1749 også Gråsten Amt, hvorved Ærø atter var samlet under én landsherre. I 1773 sloges de forskellige ting inklusive Ærøskøbing sammen, og Ærø blev derefter betegnet som "landskab" uden at have meget til fælles med Femern og de frisiske landskaber.

På kortet er de fleste sognegrænser farvelagt, men den vestligste farvelagte grænse er ikke grænsen mellem Bregninge og Tranderup sogne, men grænsen mellem det gamle Søbygård Gods og det gamle Gråsten Amt. Sognegrænserne mellem Bregninge på den ene side og henholdsvis Tranderup og Søby sogne på den anden er ikke markeret.

Fremmede enklaver

Sådan fandtes ikke efter Hans den Yngres tid.



Nordborg Amt indbefatter

1. Nørre Herred *jura* Als, og

2. Arrøe eller Arrøe.

Sønderborg Amt indbefatter

3. Sønder Herred *jura* Als, og

4. Nubbel Herred, med tilhørende Fogderi

Sundewill. Nubbel i Landskabet Sundewill.

2 danske Mil.

1 Mil = 1 Decimallomme.

KORT
 over
 Vinterne
SØNDERBORG OG NORDBORG
 tilligemed
 de fyrstelig Augustenborgske Godsers Distr.
 og Grænskabet Reventlau, Sandberg, samt Godserne Ballegaard og Beischedau
 1825.

3° Vesten for Kjøbb. Meridian. 50' 40' 30' 20' 10' 9' 40'

Køll Steen A. Dir. Regnet af Blieman. Hartweg tild.

Sønderborg Amt

I senmiddelalderen var Sønderborg Amt ét af de vigtigste slotslen i hertugdømmet, som fra sidst i 1400-tallet omfattede det meste af Als, Sundeved og Ærø. Ved delingen i 1544 kom amtet til den kongelige del, men fra 1564 blev det en del af Hans den Yngres besiddelser. Ved Hans den Yngres død i 1622 deltes hans besiddelser efter nye grænser, så det nye hertugdømme Sønderborg kom til at omfatte den sydlige halvdel af Als samt Sandbjerg Gods i Sundeved. Hertugdømmet udvidedes i 1624 med Rumohrsgård Gods, der blev overtaget fra hertugdømmet Nordborg.

Efter det sønderborgske hertughus' fallit, blev hertugdømmet Sønderborg i 1668 inddraget under kronen og omdannet til Sønderborg Amt, der dog var mindre end det gamle hertugdømme, da det ikke omfattede godserne Sandbjerg og Rumohrsgård. Amtets udstrækning ændredes afgørende i løbet af 1700-tallet. De fleste af godserne på Als blev mellem 1730 og 1764 afstået til hertugen af Augustenborg. Til gengæld udvidedes amtet med det tidligere Domkapitelsfogedi Lysabild i 1777 og især med det tidligere hertugdømme Lyksborgs besiddelser i Sundeved i 1779. Amtet var derefter delt i to hoveddele: Als Sønder Herred og Nybøl Herred.

3. Als Sønder Herred

Als var i ældre middelalder inddelt i to, siden i tre herreder. Sønder Herred omfattede oprindelig efter alt at dømme sognene Ulkebøl, Hørup, Tandslet, Lysabild, Ketting, Asserballe og Notmark. Efter 1624 var grænsen i stedet lig grænsen mellem hertugdømmerne Nordborg og Sønderborg, hvilket betød, at herredet havde mistet en del af Notmark Sogn.

Herredets omfang blev gradvis ændret. Godset Rumohrsgård gled ud ca. 1670. Efter afståelse af de fleste sydalske godser til hertugen af Augustenborg 1730-1764, omfattede herredet kun tre landsbyer i Lysabild Sogn og nogle få spredte ejendomme. Hertil lagdes året efter Kegnæs Birk med egen kirke og hovedgårdene Hjortholm og Nygård, der først var opstået efter 1615 på den indtil da ubeboede halvø, så herredet omfattede de resterende kongelige dele af Sydals. Hertil kom i 1777 det tidligere fogedi Lysabild fra Domkapitelsamtet, som havde omfattet en del af byen Lysabild og nogle ejendomme i Sundeved. På kortet er herredet kun fremstillet som omfattende Kegnæs Sogn og halvdelen af Lysabild Sogn.

Fremmede enklaver

Inden for den lille del af Sydals, der på kortet anføres som Sønder Herred, var der ikke fremmede enklaver.

4. Nybøl Herred/Sundeved

Sundeved eller Nybøl Herred nævnes 1231. Området mistede imidlertid Varnæs Birk, der blev skilt ud (se under Aabenraa Amt). I 1622 kom størstedelen af området til hertugen af Lyksborg, men herredet reduceredes med godserne Sandbjerg og Ballegård, der kom under andre hertuger og blev egne forvaltnings- og retsdistrikter. Ved det ældre lyksborgske hertughus' uddøen i 1779, blev besiddelserne på Sundeved som Nybøl Herred en del af Sønderborg Amt. Til herredet lagdes de tidligere domkapitelsejendomme i Broager Sogn, der allerede i 1777 var overført til Sønderborg Amt. I 1814 lagdes også de spredte ejendomme, der tidligere havde udgjort Fogediet Sundeved under først Svavsted og siden Aabenraa Amt, til herredet. Det tidli-

gere adelsgods Blansgård, der siden 1717 havde hørt under de lyksborgske godser, var fra 1779 en del af herredet i de fleste spørgsmål, men bestod formelt som særlig administrativ enhed til 1811.

Herredet omfattede hovedparten af sognene Broager og Nybøl, en stor del af Ullerup og mindre dele af Sottrup og Dybbøl. Sognegrænserne er alle fremhævet med farve.

Fremmede enklaver

Inden for herredets område lå det adelige gods Avnbølgård, som ud over hovedgården omfattede spredte ejendomme. En del spredte ejendomme i Broager og Nybøl sogne hørte til det adelige gods Gråsten, ejendomme i Ullerup Sogn hørte under Ballegård-Bojskov godser. Spredte ejendomme i flere sogne hørte under Blansgård. Desuden hørte enkelte ejendomme under Sønderborg Hospital og Vor Frue Kirke i Flensborg.

En del ejendomme, væsentlig i Nybøl Sogn, hørte i middelalderen under Slesvig bispestol og kom siden under Svavsted Amt, hvor de kom til at udgøre Fogediet Sundeved. Dette blev i 1702 lagt under Aabenraa Amt, men blev i 1814 indlemmet i Nybøl Herred. I 1818 blev to gårde i henholdsvis Ullerup og Snogbæk, der til da havde hørt til Vis Herred og Flensborg Amt, lagt under herredet. Slesvig Domkapitel og siden Domkapitelsamtet havde haft ejendomme i Broager Sogn. De var 1777 indlemmet i herredet.

Det fyrstelige augustenborgske Distrikt

Slesvig bispestol ejede i middelalderen halvanden landsby på Midtals (Stavnsbøl og en del af Sebbelev). Disse besiddelser blev ved reformationen en del af Svavsted Amt. I 1651 blev de overdraget stamfaderen til det augustenborgske hus, der heraf oprettede godset Augustenborg. Efter hertugdømmet Sønderborgs fallit overtog han også godset Rumohrsgård ca. 1670 og de følgende år yderligere to landsbyer. Hertil kom i 1730 godset Gammelgård og i 1764 yderligere Rønhave, Sønderborg Ladegård, Majbølgård og Kegnæsgård. Distriktet omfattede dermed næsten hele Sydals bortset fra købstaden Sønderborg, Kegnæs Sogn og en del af Lysabild Sogn. Retsligt blev det administreret som tre ting: Augustenborg ting for Augustenborg-Rumohrsgård, Gammelgård ting for dette gods og Sønder Herreds ting for de øvrige områder.

Distriktet omfattede sognene Ulkebøl, Hørup, Tandslet, Asserballe og Ketting, den største del af Notmark Sogn og en stor del af Lysabild Sogn. På kortet er alle sognegrænserne markeret med farve.

Fremmede enklaver

Inden for distriktets område havde Sønderborg Hospital enkelte ejendomme, som dog retsligt hørte til herredet. Et betydeligt antal ejendomme i Lysabild hørte under Sønderborg Amt og Als Sønder Herred. De havde tidligere hørt til Slesvig Domkapitel/Domkapitelsamtet, men var i 1777 indlemmet i amt og herred.

Godser under 2. Angler Godsdistrikt

Dele af Sundeved er markeret som hørende til 2. Angler Godsdistrikt (markeret med grønt). Det markerede område omfatter i øst Sandbjerg Gods, der dækkede hoveddelen af Dybbøl og Sottrup sogne, i vest godset Ballegård og den dermed forbundne tidligere gråstenske avlsgård Bojskov, som omfattede dele af Ullerup Sogn. På kortet er

sognegrænsen mellem Dybbøl og Sottrup kun vist med prikket linje. Sandbjerg og Ballegård godser havde indgået i Hans den Yngres besiddelser og var i 1622 kommet til hertugdømmerne Sønderborg og Nordborg. Efter disses fallitter i 1667-69 var de blevet adelsgodser og kom fra 1713 til at indgå i 2. Angler Godsdistrikt. De to godser udgjorde egne retskredse.

Godsdistriktet omfattede også en række godser, der aldrig havde været under Hans den Yngre: de to små godser Blansgård og Avnbølgård, der lå i området, samt spredte besiddelser under Gråsten i Lundtoft Herred. Avnbølgårds undersåtter var tingpligtige til Nybøl Herred. Blansgård var siden 1811 fuldt integreret i herredet. Derimod hørte de gråstenske undersåtter til det gråstenske retsdistrikt, ligesom lensgrevskabet (status siden 1681) Sandbjerg og de dertil knyttede godser Ballegård og Bojskov udgjorde selvstændige retsdistrikter..

Fremmede enklaver

En række ejendomme i de af Sandbjerg dominerede byer Dybbøl, Øster Sottrup og Snogbæk hørte under Avnbølgård Gods, Ballegård Gods, Blansgård Gods, Sønderborg Hospital, Nybøl Herred (to gårde, der havde hørt under Domkapitelsamtet til 1777, og en tredje gård, der til 1818 lå under Vis Herred, Flensborg Amt), og Sct. Nikolaj Kirke i Flensborg. I Blans By under Ballegård tilhørte flere ejendomme indtil 1811 Blansgård.

Sønderborg Hospital

Sønderborg Sct. Jørgensgård blev efter reformationen omdannet til Sønderborg Hospital, som havde egen jurisdiktion indtil 1853. Hospitalet havde få ejendomme i Egen og Ulkebøl sogne på Als og Dybbøl, Nybøl og Broager sogne i Sundeved. Ejendommene i Sundeved havde en kompliceret administrativ forbindelse med Sandbjerg Gods, men hørte under hospitalets eget birketing, mens ejendommene på Als i hvert fald i kriminalsager var underlagt herredstingene.

Karte 4: Die Ämter Sonderburg und Norburg

Die Karte umfasst die Ämter Sonderburg und Norburg, die Städte Sonderburg und Ærøskøbing, den herzoglich-augustenburgischen Güterdistrikt sowie einige Güter des Zweiten Angler Güterdistrikts.

Das dargestellte Gebiet hat eine besonders uneinheitliche Verwaltungsgeschichte. Während die Halbinsel Sundewitt laut König Waldemars Erdbuch den Status einer Harde (ohne als solche bezeichnet zu sein) im Ellumssyssel hatte und von Beginn an Teil des Herzogtums Schleswig war, wurden Alsen und Aerö erst schrittweise in selbiges eingegliedert. In kirchlicher Hinsicht behielten die Inseln einen Sonderstatus, da sie bis 1819 zum Bistum Odense gehörten und danach 1819-64 ein eigenes kleines Bistum bildeten. Norburg und Sonderburg waren im Mittelalter landesherrliche Burgen mit zugehörigen Lehnsdistrikten.

Ein neues Kapitel der regionalen Geschichte wurde 1564 aufgeschlagen, als der Sundewitt, Alsen und Aerö an Herzog Johann den Jüngeren fielen, der hier sein "abgeteiltes" Herzogtum errichtete. Nach seinem Tod 1622 wurde dieses, zu dem auch drei kleine Ämter um Plön in Holstein herum gehörten, zwischen den Söhnen geteilt. Dabei entstanden im Gebiet die Herzogtümer Sonderburg, Norburg, Aerö und Glücksburg. Erst als diese nach und nach aufgehoben wurden, entstanden die königlichen Ämter Norburg und Sonderburg aufs Neue.

Die Stadt Sonderburg

Über Sonderburgs mittelalterliche Geschichte wissen wir nur wenig. Unter Johann dem Jüngeren fiel ein Teil des Stadtfeldes an den Meierhof des Schlosses (Langenvorwerk). Die Stadt machte ein Kirchspiel aus, doch im Mittelalter war die Sonderburger Kirche nur Annex zu Ulkebüll. Ein Landkirchspiel hatte sie nicht.

Die Stadt Ærøskøbing

Vermutlich ist die einzige Stadt auf Aerö jünger als die übrigen mittelalterlichen Städte der Region. Mit Sicherheit ist sie erst seit dem 15. Jahrhundert identifizierbar. Die Stadt umfasste ein Kirchspiel, das im Spätmittelalter aus dem Kirchspiel Rise ausgegliedert wurde. Abgesehen von der unbewohnten kleinen Insel Dejvø gab es kein Landkirchspiel.

Das Amt Norburg

Das alte Norburger Lehen umfasste um 1500 nur die Kirchspiele Norburg und Oxbüll sowie den Großteil von Hagenberg, also das Gebiet der alten Alsinger Norderharde. Als die Insel nach dem Tod Johanns des Jüngeren geteilt wurde, umfasste das neue Herzogtum Norburg die ganze Nordhälfte der Insel und das Gut Ballegaard im Sundewitt. 1624 wurde das Gut Rumohrsgaard an Sonderburg abgetreten. Nach dem Konkurs des Herzogtums 1669 wurde es von der Krone eingezogen und zum Amt Norburg umgewandelt, während Ballegaard wieder adeliges Gut wurde. 1676 wurde Nordalsen jedoch dem Plöner Herzog überlassen. Es wurde wieder zu einem kleinen abgeteilten Herzogtum wo in den folgenden Jahren zwei Güter auf Ærø hinzukamen.

Doch 1723-30 kam es zur Krone zurück und wurde erneut in ein königliches Amt Norburg umgewandelt. 1749 wurde es durch die beiden anderen Güter auf Aerö vervollständigt. Fortan bestand es aus den beiden Teilen Nordalsen und Aerö.

1. Die Alsinger Norderharde

Auf der Karte wird Nordalsen als einheitliche Harde dargestellt. Allerdings waren dies eigentlich zwei Harden. Die eigentliche Norderharde umfasste nur die Kirchspiele Norburg, Oxbüll und zum großen Teil Hagenberg, was in der Herzogszeit den Lehnsgütern Norburg und Meelsgaard entsprach. Die Ekenharde umfasste Lunden und Elsmark aus dem Kirchspiel Hagenberg und die Kirchspiele Schwenstrup und Eken, die früher zum Lehnsgut Hirschsprung gehörten, sowie – vermutlich seit 1624 – das Lehnsgut Osterholm mit seinem zugehörigen Besitz im Kirchspiel Nottmark. Auf der Karte sind jedoch nur die in allen Fällen kolorierten Kirchspielsgrenzen zu erkennen. Der zu Amt und Harde gehörende Teil des Kirchspiels Nottmark wird mit doppelter Farbmarkierung hervorgehoben.

Andere Enklaven

Das Sonderburger Hospital besaß einen Hof in Stollbro (Ksp. Eken), der rechtlich allerdings dem Hardesthing unterstand.

2. Die Landschaft Aerö

Die drei Kirchspiele der Insel Aerö – Bregninge, Tranderup und Rise – bildeten im Mittelalter eine eigene Harde. Aus dieser wurde Ærøskøbing als Stadt und Kirchspiel ausgegliedert. 1734 bzw. 1744 erhielten Marstall und Söby eigene Kirchen.

1564 war die Insel Johann dem Jüngeren zugeteilt worden, der nach und nach auch sämtliche adeligen und geistlichen Streubesitzungen übernahm. Nach seinem Tod wurde Aerö ein eigenes Herzogtum unter seinem ältesten Sohn Christian, und nach dessen Tod 1633 wurde die Insel viergeteilt. Die beiden mittleren Lehnsgüter Gravenstein und Vodrup kamen zum Glücksburger Herzogtum und bildeten von 1624 bis 1749/73 das kleine Amt Gravenstein mit eigenem Thing. Auch die Lehnsgüter an den beiden Enden der Insel – Söbygaard bei Söby und Gottesgabe bei Marstall – bildeten eigene Rechtsdistrikte. Nach einer wechselvollen Geschichte blieben sie ab Ende des 17. Jahrhunderts beim Norburger Herzogtum und folgten diesem 1729 in das königliche Amt Norburg. Als 1749 auch das Amt Gravenstein königlich wurde, war Aerö erstmals wieder unter einem Landesherrn vereint. 1773 wurden die verschiedenen Untergerichtsbezirke einschließlich Ærøskøbing unter einem gemeinsamen Stadt- und Landschaftsgericht zusammengefasst. Aerö wurde jetzt als Landschaft bezeichnet, obwohl sich seine Rechts- und Verwaltungsstrukturen deutlich von den friesischen Landschaften und Fehmarn unterschieden.

Auf der Karte werden die meisten Kirchspielsgrenzen farbig hervorgehoben. Die westlichste Grenze ist allerdings nicht die Kirchspielsgrenze zwischen Bregninge und Tranderup, sondern die historische Grenze zwischen Söbygaard und dem Amt Gravenstein. Die Grenze zwischen Bregninge auf der einen und Tranderup bzw. Söby auf der anderen Seite wird gar nicht gezeigt.

Andere Enklaven

Solche gab es seit der Zeit Johanns des Jüngeren nicht mehr.

Das Amt Sonderburg

Im Spätmittelalter war das zum Sonderburger Schloss gehörende Lehen eines der wichtigsten im Herzogtum. Seit dem späten 15. Jahrhundert umfasste es den Sundewitt, den Hauptteil von Alsen und Aerö. Bei der Landesteilung 1544 blieb das Amt königlich, wurde aber 1564 Johann dem Jüngeren überlassen. Nach dessen Tod wurde das abgeteilte Herzogtum weiter aufgeteilt, so dass das neue Herzogtum Sonderburg die Südhälfte von Alsen und das Gut Sandberg im Sundewitt umfasste. 1624 kam noch das Lehnsgut Rumohsgaard vom Norburger Herzogtum hinzu. Nach dem Konkurs des Sonderburger Herzogtums wurde der Besitz 1668 von der Krone eingezogen und in das königliche Amt Sonderburg umgewandelt, allerdings ohne Rumohsgaard und Sandberg. Die Ausdehnung des Amtes wurde im 18. Jahrhundert drastisch verändert: Während die meisten der nunmehrigen Krongüter auf Alsen zwischen 1730 und 1764 dem Augustenburger Herzog überlassen wurden, kamen 1777 die bisherige Domkapitelsvogtei Lysabbel und 1779 der Sundewitter Besitz des bisherigen Glücksburger Herzogtums zum Amt. Fortan bestand das Amt aus zwei Teilen: der Alsinger Süderharde und der Nübelharde.

3. Die Alsinger Süderharde

Alsen war im Mittelalter in zwei, später in drei Harden aufgeteilt. Die Süderharde umfasste offenbar ursprünglich die Kirchspiele Ulkebüll, Hörup, Tandslet, Lysabbel, Ketting, Atzerballig und Nottmark. Nach 1624 bildete die Grenze zwischen dem Norburger und dem Sonderburger Herzogtum auch die Nordgrenze der Harde, die damit einen Teil des Kirchspiels Nottmark verlor. Allerdings waren nun die herzoglichen Lehnsgüter die entscheidenden Einheiten.

Nach dem Ende des Herzogtums wurde die neu etablierte Harde bald drastisch verkleinert. Schon um 1670 löste sich Rumohrgaard, und nach dem Erwerb fast aller Südsalsinger Güter durch den Augustenburger Herzog 1730-1764 bestand die Harde nur noch aus drei Dörfern im Kirchspiel Lysabbel und aus geringem Streubesitz. Dafür kam das zwischenzeitlich eigenständige Birk Kekenis mit eigener Kirche und den früheren Lehnsgütern Hirschholm und Neuhof, die alle erst nach 1615 auf der bis dahin unbesiedelten Halbinsel entstanden waren, im Folgejahr zur Harde. 1777 folgte die frühere Schleswiger Domkapitelsvogtei Lysabbel, die einen Teil des gleichnamigen Kirchspiels und einzelne Besitzungen im Sundewitt umfasste. Auf der Karte ist die Hargesgrenze vereinfacht dargestellt, indem nur Kekenis und die Hälfte des Kirchspiels Lysabbel als Süderharde hervorgehoben werden.

Andere Enklaven

Innerhalb des kleinen als Süderharde angeführten Gebiets gab es keine anderen Jurisdiktionen.

4. Die Nübelharde auf dem Sundewitt

Der Sundewitt wurde 1231 zu den Harden des Ellumssysels gezählt, ohne Harde genannt zu werden. Im Mittelalter wurde das Birk Warnings (siehe Amt Apenrade) abgetrennt, und es entstanden zahlreiche Güter. 1564 fiel der Rest des nun Nübelharde genannten landesherrlichen Besitzes an Johann den Jüngeren, der fast alle Güter aufkaufte. 1622 wurde der Sundewitt Teil des Glücksburger Herzogtums, allerdings ohne die Lehnsgüter Ballegaard und Sandberg, die zunächst an

den Norburger bzw. Sonderburger Herzog fielen und nach deren Konkursen adelig wurden. Nach dem Tod des letzten Glücksburger Herzogs 1779 wurde die Nübelharde als Teil des Amtes Sonderburg wiedererrichtet. Hinzu kam der frühere Domkapitelsbesitz, der schon 1777 zum Amt Sonderburg gelegt worden war, und 1814 folgte der früher bischöfliche Streubesitz der Vogtei Sundewitt, die bis 1702 zum Amt Schwabstedt und danach zum Amt Apenrade gehört hatte. Auch Blansgaard, das sich bis 1717 als selbständiges Adelsgut halten können, wurde 1779 de facto der Harde zugeschlagen, wiewohl es formal bis 1811 eine eigene Jurisdiktion bildete.

Zu Gliemanns Zeit umfasste die Harde die Kirchspiele Broacker und Nübel, einen großen Teil von Ulderup und kleine Teile von Satrup und Düppel. Die Kirchspielsgrenzen sind farbig markiert.

Andere Enklaven

Innerhalb der Hargesgrenzen lag das adelige Gut Auenbüllgaard, das neben dem Haupthof einzelne Streubesitzungen umfasste. Einige versprengte Höfe und Häuser in den Kirchspielen Broacker und Nübel gehörten zum Gravensteinschen Güterdistrikt, andere im Kirchspiel Ulderup gehörten zu Ballegaard-Beuschau, das wiederum mit dem überwiegend in den Kirchspielen Satrup und Düppel gelegenen Gut Sandberg verbunden war. Darüber hinaus besaßen das Sonderburger Hospital und die Flensburger Marienkirche einzelne verstreut gelegene Höfe.

Einige Besitzungen, vor allem im Kirchspiel Nübel, gehörten im Mittelalter dem Schleswiger Bischof und kamen nach der Reformation zum Amt Schwabstedt, dessen Vogtei Sundewitt sie bildeten. Diese kam 1702 zum Amt Apenrade und erst 1814 zur Nübelharde. 1818 wurden zwei weitere Höfe in Ulderup bzw. Schnabek eingegliedert, die bis dahin Enklaven der Wiesharde (Amt Flensburg) gebildet hatten. Bereits 1777/79 war auch der frühere Besitz des Schleswiger Domkapitels bzw. (seit 1658) des Domkapitelsamtes im Kirchspiel Broacker Teil der Nübelharde geworden.

Der herzoglich-augustenburgische Güterdistrikt

Im Mittelalter war der Schleswiger Bischof in den Besitz von andert-halb Dörfern (Stavensbüll und teilweise Sebbelau) auf Mittelalsen gekommen. Nach der Reformation wurde dieses Birk ein Teil des Amtes Schwabstedt, bis es 1651 dem Stammvater des Augustenburger Herzogshauses übertragen wurde, der hier sein gleichnamiges Gut errichtete. Nach dem Konkurs seiner Verwandten in Sonderburg übernahm er um 1670 auch Rumohrsgaard und kurz darauf zwei weitere Dörfer. 1730 folgte das große Gut Gammelgaard und 1764 zudem Rönhof, Langenvorwerk, Maibüllgaard und Kekenisgaard, die alle 1668 königlich geworden waren. Außer der Stadt Sonderburg, der Halbinsel Kekenis und Teilen des Kirchspiels Lysabbel gehörte dem Herzog nun ganz Südalsen. Der Besitz war in drei Jurisdiktionen aufgeteilt: Augustenburg und Rumohrsgaard hatten ein gemeinsames Thing, Gammelgaard besaß ein eigenes, und die übrigen Güter waren unter dem so genannten Süderhardesthing zusammengefasst.

Der augustenburgische Bezirk umfasste die Kirchspiele Ulkebüll, Hörup, Tandslet, Atzerballig und Ketting, einen Großteil von Nottmark und einen bedeutenden Teil von Lysabbel. Alle Kirchspielsgrenzen sind auf der Karte farbig hervorgehoben.

Andere Enklaven

Innerhalb des Distriktes gehörten einige Besitzungen zum Sonderburger Hospital, die aber in der Regel der Thinggerichtsbarkeit unterstanden. Der frühere Domkapitelsbesitz im Kirchspiel Lysabbel gehörte seit 1777 zum Amt Sonderburg und der Alsinger Süderharde.

Die adeligen Güter unter dem Zweiten Angler Güterdistrikt

Teile des Sundewitt gehörten zum Zweiten Angler Güterdistrikt und sind daher mit grüner Farbe hervorgehoben. Der große Bereich im Osten der Halbinsel stellt das Gut Sandberg dar, welches wesentliche Teile der Kirchspiele Düppel und Satrup umfasste. Nordwestlich daran angeschlossen erkennt man Ballegaard und den damit verbundenen früheren gravensteinschen Meierhof Beuschau, die Teile des Kirchspiels Ulderup umfassten. Die Kirchspielsgrenze zwischen Düppel und Satrup ist nur gepunktet dargestellt.

Sandberg und Ballegaard waren Lehnsgüter unter Johann dem Jüngeren und kamen nach dessen Tod an die Herzöge in Sonderburg bzw. Norburg. Nach deren Konkursen 1667/69 wurden sie adelig und schlossen sich 1713 dem Zweiten Angler Güterdistrikt an. Sandberg hatte seit 1681 den Status einer Lehnsgrafschaft. Sie bildete einen eigenen Rechts- und Verwaltungsbezirk, worin sie sich nicht von anderen Gütern unterschied. Später wurden Ballegaard und Beuschau mit ihr verbunden, doch blieben sie ein eigener Rechtsbezirk.

Zum Zweiten Angler Güterdistrikt gehörten aber auch Güter, die niemals Herzog Johann gehört hatten. Dies waren namentlich die kleinen Güter Auenbüllgaard und Blansgaard (letzteres kam 1717 an Glücksburg), sowie kleinere Besitztümer unter Gravenstein. Während die Gravensteiner Untergehörigen sich an das dortige Thing hielten und Blansgaard bis 1811 ein eigenes Birk bildete, hielten die Auenbüllgaarder Untertanen sich von jeher an das Nübeler Hardesthing.

Andere Enklaven

Der Sandberger Besitz um Düppel, Oster-Satrup und Schnabek war nicht so einheitlich wie dargestellt, denn hier gab es Streubesitz der Güter Auenbüllgaard, Ballegaard und Blansgaard, des Sonderburger Hospitals, der Flensburger Nikolaikirche und der Nübelharde. Zu letzterer gehörten noch die beiden früheren Domkapitelshöfe (bis 1777) und ein bis 1818 zur Wiesharde (Amt Flensburg) gehörender Hof. Auch im Gebiet des Gutsbezirk Ballegaard gehörten Besitzungen zur Harde, vor allem der frühere Blansgaarder Besitz im Dorf Blans.

Das Sonderburger Hospital

Das Sonderburger St. Jürgen-Leprosenstift wurde nach der Reformation zu einem Hospital umgewandelt, dessen wenige Besitzungen bis 1853 eine eigene Jurisdiktion bildeten. Hierzu gehörten einzelne Häuser und Höfe in den Kirchspielen Eken und Ulkebüll sowie in Düppel, Nübel und Broacker. Die Sunderwitter Besitzungen standen in einem komplizierten Verhältnis zur Sandberger Gutsjurisdiktion, während die Alsinger Besitzungen zumindest in Kriminalsachen den dortigen Thinggerichten unterstanden.

Kort nr. 5: Tønder Amt

Kortet viser købstaden Tønder og amtet af samme navn med spredt beliggende godser og koge.

Tønder Købstad

Tønder er en af de ældste købstæder i hertugdømmet Slesvig. Allerede i 1243 fik byen tildelt lybske købstadsrettigheder, i øvrigt som den eneste by på det slesvigske fastland.

Tønder havde kun en kirke for hele byen, som desuden var hovedkirke for et landsogn. Landsognet hørte til Tønder Herred og Amt.

Fremmede enklaver

Tønderhus Slot regnedes ikke til købstaden, men til amtet. Det samme gjaldt også den bebyggelse, der groede frem på slottets areal, den såkaldte Slots- og Frigrund.

Tønder Amt

Det store amt er ét af Sønderjyllands ældste. Amtet fik sin udstrækning i løbet af senmiddelalderen. Grundlæggende blev det inddelt i de fem såkaldte *gestherreder* Tønder, Højer, Kær, Slogs og Lundtoft, de to *marskherreder* Viding og Bøking og endelig de to såkaldte *landskaber* Sild og Østerland Føer

1. Tønder Herred

Tønder var oprindeligt en del af Højer Herred og blev løst fra dette i senmiddelalderen, efter at Ribe-bispen havde erhvervet området omkring Møgeltønder. Det bestod i 1828 kun af tre sogne: Abild, Tønder Landsogn og Ubjerg. Hertil kommer imidlertid enkelte ejendomme i Daler og Møgeltønder sogne, hvoraf langt den største del ellers var kongerigske. På kortet er grænsen mellem Tønder Landsogn og de to andre sogne kun vist med priksignatur og ikke farvelagt.

Fremmede enklaver

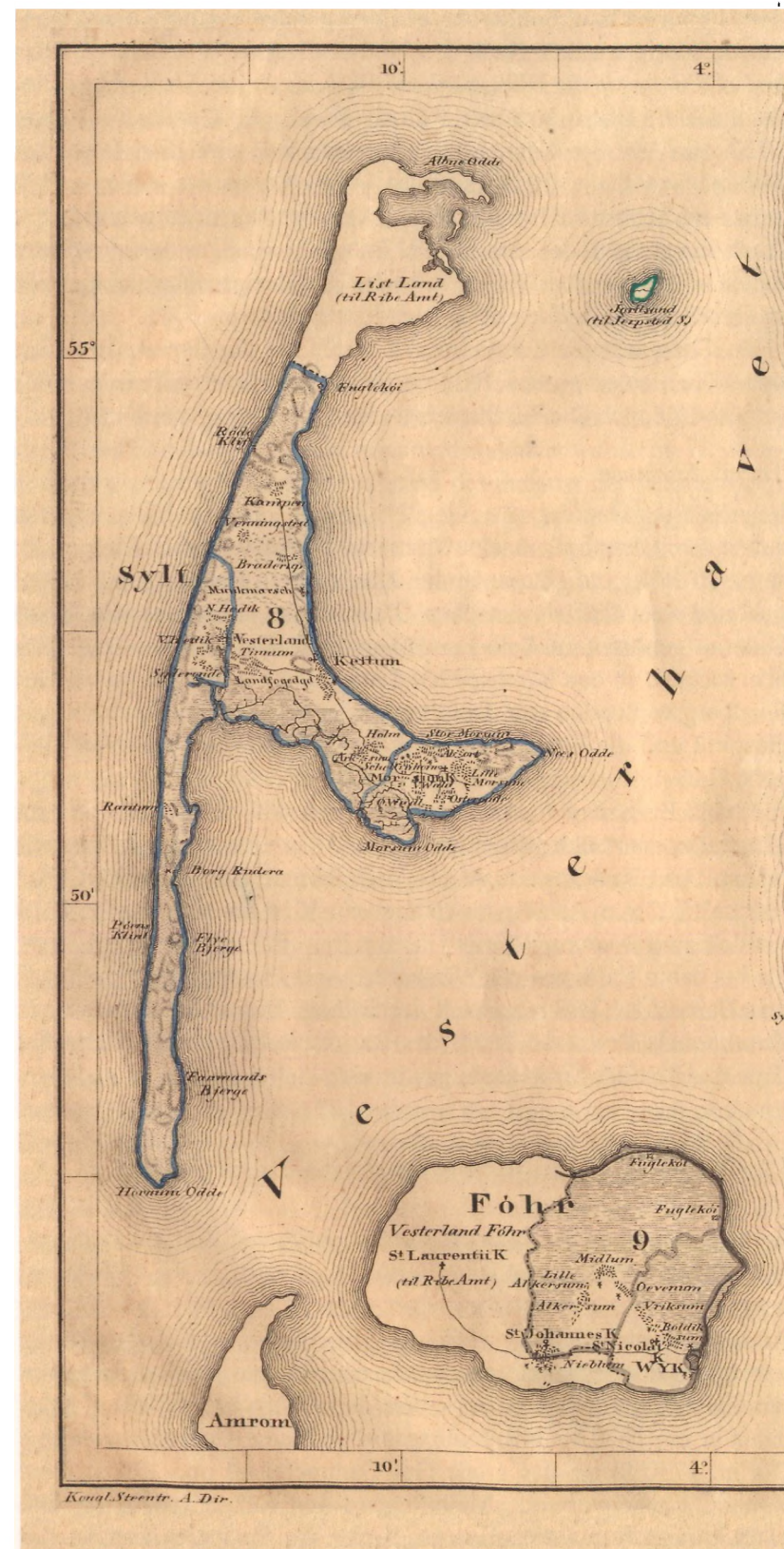
En del ejendomme lå til Solvig, et forhenværende adelsods, hvis ejendomme stadigvæk dannede en fælles kommune. Særlige kommuner var kancelligodserne Hestholm og Mejerholm, der sorterede umiddelbart under den slesvigske overret.

Løgumkloster Amt havde betydelige besiddelser i Abild Sogn. De udgjorde hoveddelen af Fogediet Abild.

En del ejendomme i Abild Sogn lå under Schackenborg og kongeriget.

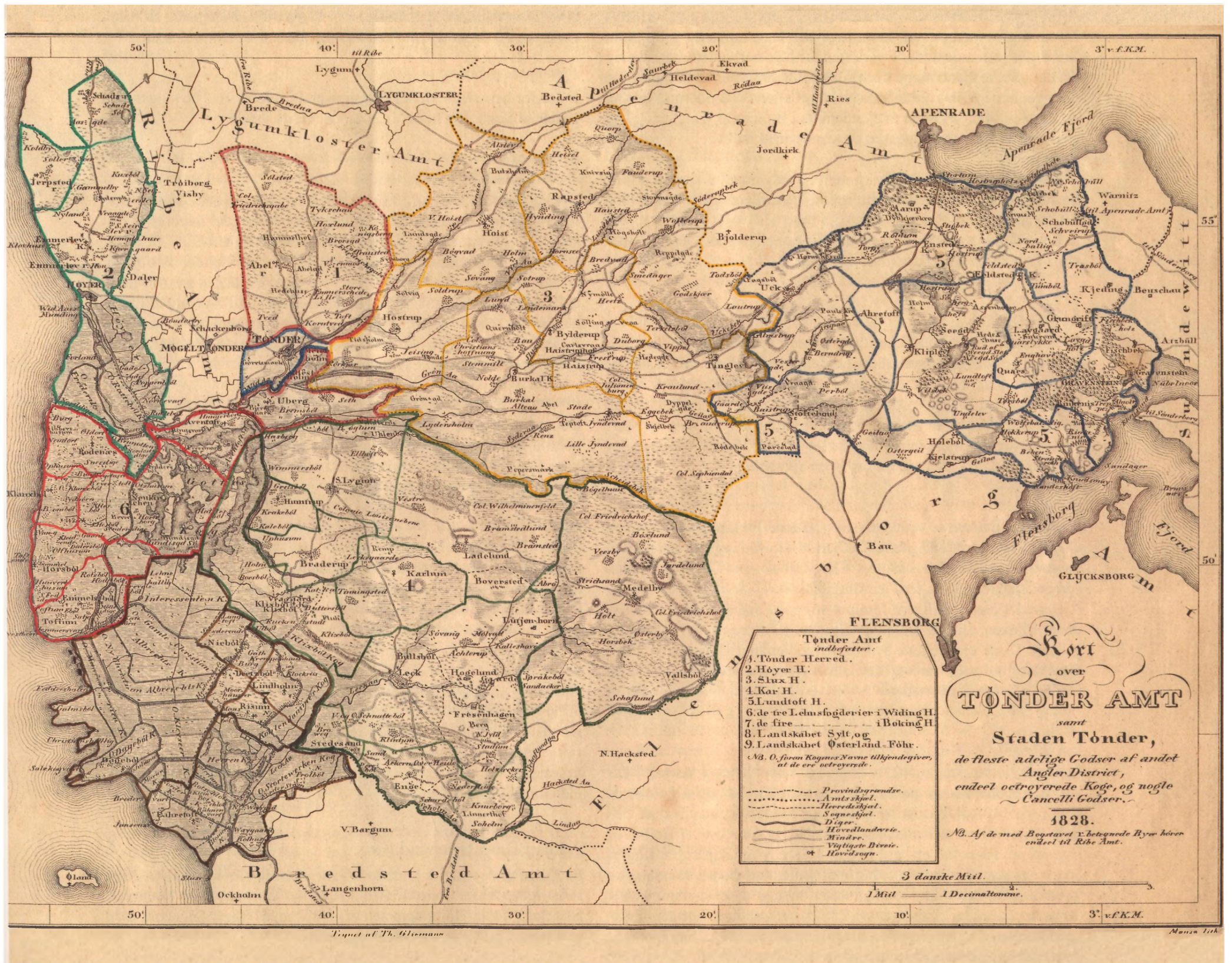
2. Højer Herred

Højer Herred kendes fra 1231. Det omfattede sognene Højer (Landsogn), Emmerlev, Hjørpsted og Skast. Alle sognegrænser er farvelagt på kortet.



Fremmede enklaver

Det forhenværende godskompleks Kogsbøl-Søndergaarde med alle dets spredte ejendomme dannede stadigvæk en særlig kommune, men hørte ellers til herredet. Inden for det område, der er markeret som Højer Herred, ses de oktrojerede koge (Gl.) Frederikskog og Rudbøl-kog.



En del ejendomme hørte under Løgumkloster Amt, hvor de lå til Fogediet Abild. Andre ejendomme tilhørte Schackenberg og Trøjborg godser og var dermed kongerigske. Dele af flækken Højer hørte til Løgumkloster Amt og Schackenberg, men dens hoveddel udgjorde et selvstændigt birk (se nedenfor).

3. Slogs Herred

Slogs Herred kendes fra 1231. Det omfattede sognene Hostrup, Højst, Ravsted, Bylderup og Burkal, hoveddelen af Tinglev Sogn og de sydvestlige dele af Uge og Bjolderup sogne. På kortet er sognegrænserne farvelagt, bortset fra grænserne mellem Ravsted, Bjolderup og Uge sogne, som her kun er vist med priksignatur.

Fremmede enklaver

En særlig kommune var kancelligodset Hajstrupgaard i Bylderup Sogn, der sorterede under Overretten for hele hertugdømmet Slesvig. En del spredte ejendomme hørte under Løgumkloster Amt og udgjorde fogedierne Alslev (i Højst Sogn) og Ravsted (i Bylderup, Ravsted og Tinglev sogne). Nogle få ejendomme i Bjolderup, Tinglev og Uge sogne hørte til godset Søgaard og var dermed undtaget herredets jurisdiktion.

Det tidligere Fogedi Karlsruå med hovedgården af samme navn i Bylderup Sogn var gammelt adelsgods, der tidligere hørte under Mårkær Amt, men i 1777 var indlemmet i herredet.

En del gods havde hørt under det store adelige gods Lindved, men var i 1796 indlemmet i herredet og amtet.

4. Kær Herred

Kær Herred kendes 1231 som Ellumssysselens sydlige del. Det omfattede sognene Sønder Løgum, Ladelund, Medelby, Humtrup, Braderup, Klægsbøl, Karlum, Læk, Stedesand og Enge samt dele af Valsbøl og Nørre Haksted sogne. På kortet er alle sognegrænser i princippet farvelagt, dog bortset fra grænserne mellem Medelby, Valsbøl og Nørre Haksted sogne. Grænsen mellem Læk og Nørre Haksted Sogn er dog farvelagt forkert – den gik øst om byen Spragebøl.

Fremmede enklaver

Herredet rummede hoveddelene af godserne Fresenhavn, Lillehorn, Gaarde, Hogelund, Klægsbøl, Kærherred, Bølsbøl og Boversted, hvis væsentligste dele lå i Læk og Klægsbøl sogne. Desuden fandtes spredte ejendomme under Flensborg Hospital.

Herredet havde tidligere rummet strøgods under Karlsruå Fogedi under Mårkær Amt og Domkapitelsamtet (Stedesand og Haksted fogedier). Disse ejendomme var blevet indlemmet i herredet i 1777. Også det store gods Lindved havde haft ejendomme i herredet. De var i 1796 indlemmet i herredet.

5. Lundtoft Herred

Lundtoft Herred kendes 1231, da omtalt som "Klipleve Herred". Det var i senmiddelalderen pantsat til slægterne Limbek og Ahlefeldt og kom først 1498 til Tønder Amt. Det omfattede sognene Ensted, Felsted, Klipleve, Kværs, Rinkenæs og Adsbøl og det meste af Holbøl og Uge sogne. På kortet er også byerne Gårdeby og Bajstrup i Tinglev Sogn regnet med, skønt disse hørte til Stoltelund Gods. De indre, kolorerede grænser er ikke sognegrænser, men grænser mellem godser (se under 2. Angler Godsdistrikt). I 1828 var Lundtoft Herred i virkelighed en samling af strøgods, mens den største del af området stod under adelige godsers jurisdiktion.

Fremmede enklaver

Herredet rummede de adelige godser Gråsten-Fiskbæk-Kiding, Grøngrøft, Ladegård, Skovbølgård, Årup, Kelstrup, Søgård og Årtoft. Godset Stoltelund lå i Tinglev Sogn, men er også her vist som del af Lundtoft Herred. Se nærmere under 2. Angler Godsdistrikt.

6. Viding Herred

Herredet hørte ifølge Kong Valdemars Jordebog til de såkaldte Utlønde og kaldtes dengang Horsbøl Herred. Det var ét af de frisiske herreder med frisisk ret og kom først i 1400-tallet for alvor til Tønder

Amt. Det omfattede sognene Rodenæs, Aventoft, Klangsøl, Horsbøl, Embsbøl og Nykirke. Alle indre sognegrænser er vist med rødt.

Fremmede enklaver

Inden for herredet lå det lille adelige gods Toftum med hovedgården i Embsbøl Sogn. Det hørte til 2. Angler Godsdistrikt.

7. Bøking Herred

Bøking Herred kendes fra 1231. Det var ligeledes ét af de frisiske herreder i Utlønde. Herredets centrale eller østlige del udgøres af den såkaldte "Riesummohr", der var delt i de fire sogne Nibøl, Dedsbøl, Risum og Lindholm. I den vestlige del fandtes sognene Fartoft og Dagebøl, som er gamle halliger, der var gjort landfaste, mens Galmsbøl var blevet ødelagt i 1825. Desuden fandtes i tilknytning til herredet en række oktrojerede koge. De indre sognegrænser er vist med farve, bortset fra at de oktrojerede koge er vist som hørende til Dagebøl Sogn, hvad de kun i begrænset omfang gjorde.

Fremmede enklaver

De adelige godser Klægsbøl og Kærherred havde besiddelser i Lindholm Sogn. Koloreret sammen med Bøking Herred er de oktrojerede koge Gl. og Ny Christian Albrechtskog, Klægsø Kog, Marie Kog, Juliane Marie Kog og Dagebøl Kog.

8. Landskabet Sild

Landskabet eller herredet Sild kendes fra middelalderen. Det hørte til de frisiske områder og havde dengang langt større omfang. Det omfattede sognene Vesterland og Morsum og det meste af Kejtum, mens Rantum havde mistet sin kirke i 1825. Grænserne mellem sognene er koloreret. Det kongerigske List hørte dog kirkeligt til Kejtum Sogn.

Fremmede enklaver

De såkaldte Munkebol havde i middelalderen tilhørt Sct. Knud Kloster i Odense og var senere kommet til Kogsbøl gods. På grund af den besværlige vej blev de i 1700-tallet adskilt fra Kogsbøl Kommune og indlemmet i landskabet.

9. Landskabet Østerland Før

Før hørte til de frisiske områder og var allerede i middelalderen delt i to herreder. Øster Herred eller landskabet Østerland-Før omfattede hele Sct. Nicolai Sogn og dele af Sct. Johannes Sogn. Sognegrænsen er vist med grå linje, men ikke koloreret.

Fremmede enklaver

Der var ikke fremmed gods i landskabet, men flækken Vyk dannede siden 1706 en selvstændig jurisdiktion.

10. Birkerne Højer og Vyk

Selvom Højer var centrum for et herred, dannede byen allerede i middelalderen et selvstændigt birk. I Kong Valdemars Jordebog nævnes Højer som særligt kongegods, hvilket muligvis står i sammenhæng med dette privilegium (se også Varnæs, Aabenraa Amt). Skønt nogle huse i Højer By hørte til Schackenborg henholdsvis Løgumkloster Amts Abild fogderi, udgjorde den lille flække helt indtil 1867 et selv-

stændigt birk. Det samme gjaldt Vyck på øen Før, der imidlertid først i 1706 blev løst fra landskabet Østerland-Før. Også Vyck havde status som flække.

2. Angler Godsdistrikt

Inden for kortets område fandtes det meste af 2. Angler Godsdistrikt. Godsdistriktet har intet med Angel at gøre, men omfattede godser i Nordslesvig (undtagen Als) og Sydvestslesvig. Dets kerne lå i Lundtoft Herred og den tilgrænsende del af Tinglev sogn. Her lå godserne Skovbølgård, Grøngrøft, Ladegård, Søgård, Årtoft og Stoltelund og de gråstenske godser Gråsten-Fiskbæk-Kiding, Kelstrup og Årup. Disse godser havde birkeret, men Stoltelund holdt sig traditionelt til Lundtoft Herreds ting og de gråstenske godser havde et fælles ting. De kolorerede grænser inden for Lundtoft Herred viser i princippet grænserne mellem disse godser, dog sådan, at de to områder markeret med "5" er de eneste områder, hvor der var flere amts- end godsundersætter. Skellene er dog ikke alle rigtige. Kiding var på dette tidspunkt forbundet med Gråsten-Fiskbæk Gods og ikke som vist sammen med Ladegård og Grøngrøft, som Tråsbøl til gengæld sorterede under. Årup Gods var hovedbesidder i Røllum og Torp byer. Derimod var Tumbøl og dele af Felsted helt frikøbt fra Grøngrøft.

Videre omfattede godsdistriktet yderligere 9 godser inden for kortets område. I Kær Herred fandtes i Læk Sogn godserne Fresenhavn, Lillehorn, Gaarde og Hogelund, der dækkede det meste af sognets østlige del og havde birkeret, som blev udøvet i fællesskab. Grænsen mellem disse og resten af sognet er vist med stiplede linje. Videre fandtes i samme herred de mere spredte godser Klægsbøl, Boversted, Kærherred og Bølsbøl, der i 1800-tallet holdt sig til godsirketetinget ved Fresenhavn. Endelig lå i Viding Herred Toftum Gods, der trods den ringe størrelse varetog sine birkerettigheder indtil 1853.

Uden for kortet omfattede godsdistriktet Sandbjerg, Ballegård og Bojskov samt Avnbølgård i Sundeved, Gram og Nybøl i Haderslev Amt, Mirebøl i Bredsted Amt, Søgård på Pelvorm og Hoyersworth i Ejdersted.

Oktrojerede koge

På kortet ses oktrojerede koge to steder: dels Rudbøl Kog og (Gl.) Frederikskog sydvest for Højer dels en hel række: Gl. og Ny Christian Albrechtskog, Juliane Marie Kog, Marie Kog, Klægsø Kog og Dagebøl Kog i den tidligere Dagebøl Bugt mellem Viding Herred og Bøking Herreds gamle kerne. Disse koge stod uden for amt og herreder og havde birkeret. Deres beboere kunne selv vælge, hvilken kirke de ville holde sig til.

.

Karte 5: Das Amt Tondern

Auf der Karte sind Stadt und Amt Tondern sowie zahlreiche oktroyierte Köge und verstreut belegene Güter dargestellt.

Die Stadt Tondern

Tondern ist eine der ältesten Städte im Herzogtum Schleswig. Bereits 1243 erhielt die Stadt Lübsche Stadtrechte, übrigens als einzige auf dem schleswigschen Festland. Tondern hatte spätestens seit der Reformationszeit nur eine Pfarrkirche für die gesamte Stadt und ein Landkirchspiel, das zum Amt und zur Tonderharde gehörte.

Andere Enklaven

Das Schloss Tonderhuus gehörte nicht zur Stadt, sondern zum Amt. Gleiches galt für die Bebauung, die auf dem so genannten Schloss- und Freigrund heranwuchs.

Das Amt Tondern

Das große Amt ist eines der ältesten in Schleswig. Es erhielt bereits im Spätmittelalter seine maximale Ausdehnung. Seine grundlegenden Untereinheiten waren die fünf so genannten *Geestharden* (Hoyer-, Tonder-, Karr-, Schlux- und Lundtoft Harde), die beiden *Marschharden* (Wieding- und Bökingharde) und schließlich die beiden *Landschaften* Sylt und Osterland-Föhr.

1. Die Tonderharde

Ursprünglich war diese Harde ein Teil der Hoyerharde. Von dieser wurde sie räumlich getrennt, nachdem der Ripener Bischof den Mittelteil um die Burg Mögeltondern herum erworben hatte. 1828 gehörten nur drei Kirchspiele größtenteils zur Harde: Abel, Uberg und das Landkirchspiel Tondern. Hinzu kamen vereinzelte Besitzungen in den Kirchspielen Dahler und Mögeltondern, deren Hauptteil zum Königreich gehörte. Auf der Karte sind die Grenzen zwischen den drei Kirchspielen nur gepunktet, aber nicht farbig markiert.

Andere Enklaven

Einzelne Besitzungen in der Harde gehörten zu Sollwig, das seinen Status als Adelsgut längst verloren hatte, dessen frühere Besitzungen jedoch immer noch eine besondere kommunale Gebietskörperschaft bildeten. In der Harde lagen auch die Kanzleigüter Hestholm und Meierholm, die erstinstanzlich unter der Jurisdiktion des schleswigschen Obergerichts standen.

Ein bedeutender Teil des Kirchspiels Abel gehörte zum Amt Lügumkloster und bildete dort den Hauptteil der Vogtei Abel. Einige Höfe und Häuser im Kirchspiel Abel gehörten zur Grafschaft Schackenburg und damit zum Königreich.

2. Die Hoyerharde

Die Hoyerharde ist schon seit 1231 bekannt. Im 19. Jahrhundert bestand sie aus wesentlichen Teilen der Kirchspiele Hoyer, Emmerleff, Jerpstedt und Schads, deren Grenzen auf der Karte farbig markiert sind.

Andere Enklaven

Der frühere adelige Gutskomplex Kuxbüll-Südergaard bildete mit dem gesamten Streubesitz noch immer eine besondere kommunale Gebietskörperschaft, war aber der Harde unterstellt. Innerhalb des als Hoyerharde gekennzeichneten Gebiets sind noch die vor 1853 allerdings nicht direkt mit der Harde verbundenen oktroyierten Köge (Alter) Friedrichskoog und Ruttebüllkoog zu erkennen.

Einige Stellen gehörten zur Vogtei Abel des Amtes Lügumkloster. Nicht wenige Besitzungen unterstanden den Gütern Schackenburg und Troiburg und waren damit Teil des Königreichs. Kleinere Teile des Fleckens Hoyer gehörten zu Lügumkloster und zu Schackenburg, doch bildete der Hauptteil desselben ein eigenes Birk (s.u.).

3. Die Schluxharde

Die Schluxharde bestand bereits vor 1231. Sie umfasste die Kirchspiele Hostrup, Hoist, Rapstedt, Bülderup und Buhrkall, den Hauptteil des Kirchspiels Tingleff und die südwestlichen Teile der Kirchspiele Uk und Bjolderup. Auf der Karte sind alle Grenzen farbig hervorgehoben, allerdings nicht die nur gepunktet dargestellte Grenze zwischen Rapstedt, Bjolderup und Uk.

Andere Enklaven

Eine besondere Gebietskörperschaft, die erstinstanzlich direkt unter dem schleswigschen Obergericht auf Gottorf stand, war das Kanzleigut Haistruphof (Ksp. Bülderup). Einige verstreut gelegene Stellen gehörten zum Amt Lügumkloster und machten dort die Hauptteile der Vogteien Alsleben (Ksp. Hoist) und Rapstedt (Ksp. Bülderup, Rapstedt und Tingleff) aus. Wenige Einzelstellen in den Kirchspielen Bjolderup, Tingleff und Uk gehörten zum Gut Seegaard und unterstanden nicht der Hargesjurisdiktion. Ein weiteres altes Adelsgut war Karlsruwa (Ksp. Bülderup), dessen meiste Besitzungen bis 1777 eine Vogtei des Amtes Mohrkirch ausmachten. Ein anderer Teil des früheren Karlsruwa-Besitzes gehörte zu Lindewitt, bis er 1796 ebenfalls wieder voll in die Harde integriert wurde.

4. Die Karrharde

Die Karrharde wurde 1231 als südlichster Teil des Ellumssysels erwähnt. Zu ihr gehörten die Kirchspiele Süderlügum, Ladelund, Medelby, Humptrup, Braderup, Klixbüll, Karlum, Leck, Stedesand und Enge sowie kleinere Teile der Kirchspiele Wallsbüll und Nordhackstedt. Grundsätzlich sind alle Kirchspielsgrenzen auf der Karte farblich hervorgehoben. Die Markierung fehlt jedoch bei der Grenze zwischen Medelby einerseits und Wallsbüll und Nordhackstedt andererseits. Die Grenze zwischen Leck und Nordhackstedt ist verkehrt eingezeichnet, denn in Wirklichkeit lag sie östlich des Dorfes Sprakebüll.

Andere Enklaven

Innerhalb der Hargesgrenzen lagen die Haupthöfe und meisten Besitzungen der adeligen Güter Fresenhagen, Lütjenhörn, Gaarde, Hoge-lund, Klixbüllhof, Karrharde, Büllsbüll und Boverstedt, namentlich in den Kirchspielen Leck und Klixbüll. Ferner gab es vereinzelte Besitzungen des Flensburger Hospitals

In früheren Zeiten gehörten einige Stellen zur Vogtei Karlsruwa des Amtes Mohrkirch und zum Domkapitelsamt (Vogteien Stedesand und Hackstedt). Diese wurden jedoch 1777 vollständig in die Harde integriert, ebenso wie 1796 verstreut gelegene Besitzungen des adeligen Gutes Lindewitt.

5. Die Lundtoftharde

In König Waldemars Erdbuch von 1231 wurde die Harde noch als Klipleffharde bezeichnet. Im Spätmittelalter stand sie lange unter der Pfandherrschaft der Adelsfamilien Lembek und Ahlefeldt auf der Burg Seegaard, bis der nicht inzwischen voll an adelige Grundherren abgetretene Teil der Harde 1498 zum Amt Tondern gelegt wurde. Ursprünglich umfasste die Harde die Kirchspiele Enstedt, Feldstedt, Klipleff, Quars, Rinkenis und Atzbüll und große Teile der Kirchspiele Uk und Holebüll. Auf der Karte werden auch Gaardeby und Baistrup (Ksp. Tingleff) zur Harde gerechnet, da sie zum Gut Stoltelund gehörten, welches seinerzeit der Hargesjurisdiktion folgte. Die markierten Grenzen sind keine Kirchspiels-, sondern Gütergrenzen (s.u. 2. Angler Güterdistrikt). 1828 war die Lundtoftharde eigentlich nur ein Sammelsurium verstreuter Besitzungen, während der größte Teil des Gebiets zu adeligen Gütern gehörte.

Andere Enklaven

Das Gebiet der Harde wurde von Adelsgütern dominiert, nämlich Gravenstein mit Fischbek und Kiding, Aarup, Kelstrup, Laygaard, Grüngrift, Schobüllgaard und Seegaard mit Ahretoft. Das Gut Stoltelund lag im Kirchspiel Tingleff, wird hier jedoch ebenfalls zur Lundtoftharde gerechnet (s.u. 2. Angler Güterdistrikt).

6. Die Wiedingharde

In König Waldemars Erdbuch wird die Harde zu den so genannten Uthlanden gezählt und noch nach ihrem Hauptort Horsbüllharde genannt. Hier galt friesisches Recht, und erst zu Beginn des 15. Jahrhunderts wurde die Harde fester Bestandteil des Amtes Tondern. Sie umfasste die Kirchspiele Rodenäs, Aventoft, Klanxbüll, Horsbüll, Emmelsbüll und Neukirchen. Alle Kirchspielsgrenzen sind rot hervorgehoben.

Andere Enklaven

Innerhalb der Hargesgrenzen lag das kleine adelige Gut Toftum (Haupthof im Ksp. Emmelsbüll). Es zählte zum 2. Angler Güterdistrikt.

7. Die Bökingharde

Die Bökingharde ist seit 1231 bekannt. Auch sie war Teil der friesischen Uthlande. Der zentrale östliche Teil der Harde besteht aus dem Risummoor, wo sich die Kerne der Kirchspiele Niebüll, Risum, Lindholm und Deezbüll befinden. Weiter westlich markierten die Kirchen von Dagebüll und Fahretoft alte Halligen, die später landfest wurden. Gleiches galt für Galmsbüll, welches aber 1825 zerstört worden war.

Andere Enklaven

Geografisch mit der Harde verbunden waren die oktroyierten Köge Alter und Neuer Christian-Albrechts-Koog, Kleiseerkoog, Marienkoog, Juliane-Marien-Koog und Dagebüllkoog (s.u.), die hier als Teile des Kirchspiels Dagebüll gezeigt werden. Tatsächlich waren die meisten von ihnen unter mehreren Nachbarkirchspielen aufgeteilt.

Die adeligen Güter Klixbüll und Karrharde besaßen einzelne Stellen im Kirchspiel Lindholm.

8. Die Landschaft Sylt

Die Landschaft oder Harde Sylt ist seit dem Mittelalter bekannt. Sie gehörte zum friesischen Rechtsgebiet und war seinerzeit wesentlich größer. Sie umfasste im 19. Jahrhundert noch die Kirchspiele Wester-

land und Morsum sowie den größten Teil des Kirchspiels Keitum, nachdem Rantum 1825 seine Kirche verloren hatte. Die Kirchspiels-grenzen sind farbig hervorgehoben. Das zum Königreich gehörende List an der Nordspitze gehörte nach dem frühen Verlust seiner Kirche kirchlich zu Keitum.

Andere Enklaven

Die so genannten Munkenbohle (Munkmarsch) hatten im Mittelalter dem Knudskloster in Odense gehört und waren später zum Gut Kuxbüll gekommen. Als dieses im 18. Jahrhundert als landesherrliche Kommune fortbestand, wurden die Munkenbohle jedoch ganz der Landschaft Sylt übertragen.

9. Die Landschaft Osterland-Föhr

Auch Föhr gehörte zu den friesischen Uthlanden. Es war im Mittelalter in zwei Harden geteilt. Die Osterharde, aus der sich die Landschaft Osterland-Föhr entwickelte, umfasste das Kirchspiel St. Nikolai und den nordöstlichen Teil des Kirchspiels St. Johannis. Die Grenze ist nur mit einer grauen Linie gekennzeichnet.

Andere Enklaven

Fremde Güter gab es in der Landschaft nicht, aber der Flecken Wyk bildete seit 1706 einen eigenen Gerichtsbezirk (s.u.).

[10.] Die Birke Hoyer und Wyk

Bereits im Hochmittelalter hatte der Ort Hoyer Birkgerechtigkeit. In König Waldemars Erdbuch wird er als besonderes Königsgut genannt, was möglicherweise im Zusammenhang mit diesem Sonderrecht steht (siehe auch Warnitz, Amt Apenrade). Obwohl Teile des kleinen Fleckens zu Schackenburg bzw. zur Vogtei Abel des Amtes Lügumkloster gehörten, behielt er seine Birkgerechtigkeit bis 1867. Gleiches galt für Wyk auf Föhr, das jedoch erst 1706 als eigenes Birk aus der Jurisdiktion der Landschaft Osterland-Föhr gelöst wurde. Wyk hatte ebenfalls den Status eines Fleckens.

Der Zweite Angler Güterdistrikt

Innerhalb des von der Karte abgedeckten Gebiets lag der allergrößte Teil des 2. Angler Güterdistrikts. Er hatte nichts mit Angeln zu tun, sondern umfasste alle adeligen Güter im Norden und Westen Schleswigs, also außerhalb Alsens, Angelns, Schwansens und des Dänischen Wohlds. Sein Kern lag in der Lundtoftgarde einschließlich des angren-

zenden Kirchspiels Tingleff. Hier befanden sich die Güter Schobüllgaard, Grüngrift, Laygaard, Seegaard mit Ahretoft, Stoltelund und die gravensteinschen Güter Gravenstein mit Fischbek und Kiding, Kelstrup und Aarup. Alle Güter nahmen ihre Birkgerechtigkeit wahr, aber die gravensteinschen Güter hatten ein gemeinsames Thing und Stoltelund hielt sich seit langem zur Lundtoftgarde. Die kolorierten Linien innerhalb der Lundtoftgarde sind im Prinzip die Grenzen zwischen den Gütern. Die beiden mit der Zahl 5 gekennzeichneten Gebiete sind die einzigen, in denen die Zahl der Amtsangehörigen diejenige der Gutsuntertanen überwog. Die Grenzen sind jedoch nicht immer korrekt wiedergegeben. Kiding stand seinerzeit in Verbindung mit Gravenstein und Fischbek und nicht wie verzeichnet mit Laygaard und Grüngrift, zu dem wiederum fast ganz Traasbüll gehörte. Aarup hatte wesentliche Besitzungen in Röllum und Torp, und Tumbüll war wie Teile von Feldstedt von Grüngrift freigekauft worden.

Außerdem umfasste der Güterdistrikt neun weitere Güter im Bereich der Karte. In der Karrharde machten die Güter Fresenhagen, Lütjenhörn, Hogelund und Gaarde den Ostteil des Kirchspiels Leck aus. Eine gestrichelte Linie markiert die Grenze zum Rest des Kirchspiels. Die Güter Klixbüll, Karrharde, Büllsbüll und Boverstedt lagen verstreut in den Kirchspielen Klixbüll, Leck und Ladelund. Alle acht Güter bildeten im 19. Jahrhundert ein gemeinsames Birk mit Zentrum in Fresenhagen. Schließlich gab es noch das Gut Toftum (Kirchspiel Emmelsbüll), das seinem bescheidenen Umfang zum Trotz bis 1853 seine Gerichtsbarkeit selbst wahrnahm.

Außerhalb des von der Karte erfassten Gebiets gehörten noch die adeligen Güter Gramm und Nübel (Amt Hadersleben), Lehnsgrafenschaft Reventlow-Sandberg mit Beuschau und Ballegaard, Auenbüllgaard (Sundewitt), Mirebüll (Amt Bredstedt), Seegaard (Pellworm) und Hoyersworth (Eiderstedt) zum Zweiten Angler Güterdistrikt.

Oktroyierte Köge

Auf der Karte sind zwei zusammenhängende Gebiete mit oktroyierten Kögen zu sehen. Südwestlich von Hoyer liegen der Ruttebüller und der Alte Friedrichskoog. Ein großer Koogskomplex lag in der früheren Dagebüller Bucht südlich der Wiedingharde und nahe dem alten Kern der Bökingharde. Hier befanden sich der Alte und der Neue Christian-Albrechts-Koog, der Juliane-Marienkoog, der Marienkoog, der Kleiseerkoog und der Dagebüller Koog. Sie alle standen bis 1853 außerhalb der Amts- und Hargesverwaltung und bildeten eigene Gerichts- und Verwaltungsbezirke. Ihre Bewohner konnten selbst ihre Kirchspielszugehörigkeit wählen, weshalb die meisten Köge zu mehreren Nachbarkirchspielen gehörten.

Kort nr. 6: Flensborg Amt

Kortet viser Flensborg Amt, købstaden Flensborg og hoveddelen af 1. Angler Godsdistrikt.

Flensborg Købstad

Allerede i middelalderen havde Flensborg udviklet sig til hertugdømmets største handelsplads. Da den fik købstadsrettigheder i 1284, blev den i administrativt og juridisk henseende adskilt fra lenet og herrederne. Byen og dens bymark var opdelt i de tre sogne: Vor Frue, Sct. Nikolaj og Sct. Hans. Kortet viser grænserne mellem Sct. Nikolaj, Vor Frue og Ramsherred (senest siden reformationen kirkeligt forbundet med Vor Frue Sogn) med blå farve, grænsen mellem Sct. Nikolaj og Sct. Hans dog kun med en ikke helt korrekt prikket linje.

Duborg Slot var allerede i højmiddelalderen omgivet af Flensborg Købstads bymark, men lå som en enklave, der hørte til amtet. Slotsgrunden hørte helt til 1875 til amtet og Vis herred, fra 1867 til landkredsen. Kirkeligt hørte den indtil 1895 til Hanved Sogn.

Flensborg Amt

Flensborg Amt eller Len hører til hertugdømmets gamle amter, der kan føres tilbage til middelalderen. Gennem alle delinger forblev Flensborg Amt under kongen. Fra 1460 omfattede Flensborg Amt de fem herreder Nørre Gøs, Vis, Ugle, Husby og Ny. I 1785 udskiltes Nørre Gøs Herred som Bredsted Amt. Til gengæld lagdes det tidligere lyksborgske lensdistrikt i 1779 til amtet under navnet Munkbrarup Herred.

1. Vis Herred

Efter Nørre Gøs Herreds udskillelse i 1785 var amtets største herred Vis Herred, som dækkede tyndt befolkede gestområder i amtets vestlige del. Herredet går tilbage før 1231. Det omfattede sognene Bov, Hanved, Store Vi og Vanderup, det meste af Valsbøl og Nørre Hæksted Sogn og endelig landsbyen Hønsnap i Holbøl Sogn, hvis største del ellers hørte til Lundtoft Herred. Sognegrænserne er markeret med gul farve, grænsen mellem Bov Sogn og Hønsnap By dog kun prikket.

Fremmede enklaver

Landsbyen Hylderup i Hanved Sogn hørte indtil 1854 til Treja Herred og dermed til Gottorp Amt. Den havde i middelalderen tilhørt Slesvig Bispestol og efter reformationen Svavsted Amt. Ved opløsningen af dette amt i 1702 var den kommet til Treja Herred og Gottorp Amt. Enkelte ejendomme i Valsbøl og Meden havde også tilhørt bispen og forblev indtil 1864 ved Svavsted Fogedi og dermed Husum Amt. Spredte ejendomme i herredet tilhørte endnu i 1853 Flensborg Hospital, Flensborg Nikolaj Kirke og Flensborg Vor Frue Kirke. Enkelte



ejendomme i Bov Sogn hørte til de adelige godser Stoltelund og Klægsbøl.

Tidligere havde det store og vidt spredte gods Lindved haft sin kerne inden for herredet. I 1794 var det blevet købt af kronen, og i 1796 var godset blevet opløst, og dets ejendomme var indlemmet i de herreder og amter, de lå i. Også Slesvig Domkapitel havde tidligere haft ejendomme inden for herredet, som havde udgjort hoveddelen af Haksted Fogedi. De var i 1777 blevet indlemmet i herredet.

Indtil 1818 hørte to gårde i Snogbæk og Ullerup ligeledes i Sundevad til Vis Herred. Sandsynligvis hørte de oprindeligt som strøgods til det adelige gods Boskov med hovedgården i Vilstrup Sogn, Haderslev Herred og Amt, der i 1584 blev købt af kongen.

2. Ugle Herred

Ugle Herred går tilbage før 1231. Det udgjorde amtets sydlige del og omfattede størstedelen af sognene Store og Lille Solt, Oversø, Siversted, Jørl og Egebæk, hvis grænser er markeret med rødt, undtagen de to førstnævnte, der udgjorde ét pastorat, hvorfor grænsen mellem dem kun er vist som en stiplede linje. Dele af Egebæk og Store Solt sogne hørte dog til Gottorp Amt og er ikke med på kortet.

Fremmede enklaver

I Store og Lille Solt sogne fandtes ejendomme under de adelige godser Runtoft og Svendsby. Nogle ejendomme i de tre sydlige sogne hørte under Bollingsted Fogedi, Arns og Treja herreder og Mårkær Herred, alle under Gottorp Amt. Det drejede sig om tidligere adels-, bispe- og klostergoods.

Tidligere havde spredte ejendomme hørt under Slesvig Domkaptelsamt fordelt under Kogsbøl Fogedi (Jørl og Egebæk sogne), Bjernt Fogedi (ejendomme i Oversø og Siversted sogne) og Gammelbygaard Fogedi (ejendomme i Store og Lille Solt sogne). Disse ejendomme blev allerede i 1777 indlemmet i herredet.

3. Husby Herred

Husby Herred går tilbage før 1231. Det omfattede størstedelen af sognene Adelby, Rylskov, Hyrup, Husby og Grumtoft, der alle regnes til Angel. Sognegrænserne er markeret med grøn farve.

Fremmede enklaver

Inden for herredets grænser fandtes hovedgårdene og en væsentlig del af fæstegodset til de adelige godser Vesebygård, Lundsgård, Freienwillen (oprindeligt Langballegaard) og Undevad. Foruden disse godser havde også Svendsby Gods ejendomme inden for herredets område. Nogle ejendomme, der tidligere havde hørt til godset Tøstrup, var i 1803 indlemmet i amt og herred.

Flensborg Hospital, Flensborg Nikolaj Kirke og Flensborg Vor Frue Kirke havde alle ejendomme inden for herredet sogne, især i Adelby Sogn. Det adelige Sct. Hans Kloster i Slesvig og Treja Herred (gammelt bispegods) under Gottorp Amt havde begge ejendomme i Husby Sogn.

Tidligere havde nogle ejendomme i herredet ligget under Lindved Gods og Slesvig Domkapitel (Gammelbygaard Fogedi). De var indlemmet i amt og herred henholdsvis 1796 og 1777.

4. Ny Herred.

Ny Herred må på grund af sit navn formodes at være yngre end naboherreder som Husby og Strukstrup, men det omtales dog allerede i

Kong Valdemars Jordebog 1231. Herredet omfattede hoveddelen af sognene Sørup, Sterup, Stenbjerg og Kværn samt en mindre del af Eskris Sogn (inklusive kirken). Alle sognegrænser er vist med rødt. Eskris Sogns østlige grænse er imidlertid ikke den røde herredsgrænse, men den stiplede linje øst for Runtoft og Stutebøl. I middelalderen havde hele Eskris Sogn og det store Gelting Sogn også hørt til herredet. Inden for herredet lå kancelligodset ved Stenbjergkirke, som var en del af amtet, men kun delvist en del af herredet, da det retsligt hørte direkte under Overretten for hele hertugdømmet Slesvig.

Fremmede enklaver

Inden for herredets område lå hovedgårdene og en væsentlig del af godset til de adelige godser Søndensø, Svendsby, (Lille) Grønholt og Østergård og de tidligere lyksborgske godser Nybøl og Nørgård. Foruden disse godser havde også Freienwillen, Runtoft, Brunsholm og Urmark ejendomme inden for herredets område.

Enkelte ejendomme hørte også til Satrup Herred i Gottorp Amt, fordi de havde hørt til det adelige, senere hertugelige storgods Satrupholm.

Der havde tidligere været betydeligt domkapitelsgods i området under Gammelbygaard Fogedi. Det var i 1777 blevet indlemmet i herredet og Flensborg Amt.

5. Munkbrarup Herred

Munkbrarup Herred var amtets mindste og yngste herred. Det bestod af områder, der oprindeligt havde hørt til Husby og Ny herreder, men som i middelalderen var kommet under Ryd Kloster. Klosteret fik birkeret til et samlet område, der senere blev til hovedparten af Munkbrarup Herred. Efter reformationen blev klosteret ophævet, og dets besiddelser kom i 1582 under Hertug Hans den Yngres styre. Han lod opføre Lyksborg Slot på det gamle klosters sted og afrundede territoriet. Efter hans død i 1622 delte sønnerne det afdelte sønderborgske hertugdømme. Lyksborg Slot med tilliggende blev en del af det lille fyrstedømme Lyksborg. Det blev ophævet ved den sidste hertugs død i 1779 og de fleste af hertugdømmets besiddelser i Angel omdannet til Munkbrarup Herred.

Munkbrarup Herred bestod først og fremmest af det samlede område omkring Lyksborg Slot, som udgjorde Lyksborg og Munkbrarup sogne og byen Runmark i Rylskov Sogn. Dertil kommer det lille sogn Nykirke et stykke mod øst, som var anlagt af Hans den Yngre, og som hans efterkommere havde haft fyrstelige rettigheder over. Derimod var de tidligere lyksborgske godser Nybøl, Undevad og Nørgaard kun i visse spørgsmål underlagt Munkbrarup Herred, men i andre Husby og Ny herreder.

1. Angler Godsdistrikt

Inden for kortets område fandt man i 1830'erne hoveddelen af 1. Angler Godsdistrikt med 17 adelige godser.

Godsdistriktets hoveddel omfattede godserne Gelting, Prisholt, Dyttebøl, Oehe, Nisvrågård, Bukhave og hovedparten af Rundtoft og Urmark, der sammen med Røst og Tøstrup uden for kortets område udgjorde et sammenhængende område, hvoraf størstedelen i middelalderen havde hørt til Ny Herred. Siden 1524, hvor adelen havde fået birkeret over sine samlede besiddelser, var disse godser regnet for at være helt uden for amt og herred. På et forholdsvis sent tidspunkt – omkring 1700 – havde godserne Brunsholm og Østergård, der lå i

grænseområdet mellem det sluttede godsdistrikt og amtets område, fået samme status. Denne samlede del af 1. Angler Godsdistrikt blev i 1853 omdannet til Kappel Herred.

Godserne Lundsgård, Freienwillen, Vesebygård, Svensby, Søndensø og (Lille) Grønholt lå som spredte enklaver i Husby og Ny herreder. Disse godser regnedes også til 1. Angler Godsdistrikt og var i de fleste henseender udskilt af amtet, men beboerne var i retslig henseende henlagt til de herreder, de boede indenfor.

De tre tidligere adelsgodser Nybøl, Undevad og Nørgård var i 1617-19 blevet købt op af Hans den Yngre og kom efter hans død under hertugdømmet Lyksborg, som de hørte under til dets nedlæggelse i 1779. Godserne regnedes imidlertid ikke til det lyksborgske lensdistrikt, og hertugen havde ikke alle rettigheder over disse godser. De havde fortsat status som adelige godser, også da de efter 1779 var kongelig ejendom. I retslig henseende var godsernes undersåtter tingpligtige til Munkbrarup Herred, selvom godserne først i 1853 blev formelt indlemmet i dette.

Kirkelige institutioner

Flensburg rummede tre kirkelige institutioner, der var godsejere: hovedkirkerne Sct. Nikolaj og Vor Frue og Helligåndsstiftelsen eller Flensburg Hospital, som var oprettet ved sammenlægning af tre middelalderlige gejstlige stiftelser efter reformationen. De rådede over et antal spredte gårde og huse, stort set inden for amtets område. Mens de to store bykirkers besiddelser med få undtagelser lå forholdsvis tæt på byen i Vis og Husby herreder, ejede Flensburg Hospital gårde i alle herreder i Flensburg Amt plus flere steder i Tønder Amts Kær Herred og landsbyen Høgel i Nørre Gøs Herred/Bredsted Amt. Den særlige jurisdiktion i civil- og mindre straffesager (varetaget af byens magistrat som kirkepatron henholdsvis af hospitalsforstanderskabet) kunne stort set opretholdes indtil 1853. I større straffesager hørte disse ejendomme under herredsretterne. Da kirkernes og hospitalets ejendomme ikke dannede sammenhængende territorier, er de ikke vist på kortet.

Karte 6: Das Amt Flensburg

Die Karte zeigt das Amt und die Stadt Flensburg sowie den größten Teil des I. Angler Güterdistrikts.

Die Stadt Flensburg

Bereits im Mittelalter hatte sich Flensburg zum größten Handelsplatz des Herzogtums entwickelt. Als es 1284 die Stadtrechte erhielt, wurde es verwaltungstechnisch und juristisch aus dem Lehnsdistrikt und den Harden gelöst. Die Stadt und ihr umfangreiches Stadtfeld waren in die drei Kirchspiele St. Nikolai, St. Marien und St. Johannis eingeteilt. Die Karte zeigt die Grenzen zwischen St. Nikolai, St. Marien und der spätestens seit der Reformation letzterem zugehörigen Ramsharde (St. Gertrud) in blauer Farbe, die Grenze zwischen St. Nikolai und St. Johannis jedoch nur durch eine nicht ganz genaue Punktlinie.

Duburg war bereits im Hochmittelalter vom Flensburger Stadtfeld umgeben, bildete aber eine Enklave des Amtes. Der Schlossgrund gehörte noch bis 1875 zum Amt (ab 1867 Landkreis) und zur Wiesharde. In kirchlicher Hinsicht gehörte Duburg noch bis 1895 zur Kirchspiel Handewitt.

Das Amt Flensburg

Das Amt Flensburg entwickelte sich aus einem der ursprünglichen mittelalterlichen Lehnsdistrikte. Durch alle Landesteilungen hindurch verblieb es beim königlichen Landesteil. Ab 1460 umfasste das Amt Flensburg die Nie-, Husby-, Uggel-, Wies- und Nordergoesharde. Letztere schied 1785 als eigenständiges Amt Bredstedt aus. Hingegen wurde der südliche Teil des Herzogtums Sonderburg-Glücksburg (ältere Linie) 1779 als Munkbrarupharde zum Amt gelegt.

1. Die Wiesharde

Nach dem Ausscheiden der Nordergoesharde 1785 war die Wiesharde der flächengrößte Bezirk des Amtes, dessen dünn besiedelte Geestlandschaft um Westen sie einnahm. Die Harde existierte schon vor 1231. Sie umfasste die Kirchspiele Bau, Handewitt, Großenwiehe und Wanderup, den größten Teil von Wallsbüll und Norderhackstedt und schließlich das Dorf Hoenschnap im Kirchspiel Holebüll, dessen größter Teil zur Lundtoft Harde gehörte. Die Kirchspielsgrenzen sind gelb eingezeichnet, jene zwischen Bau und dem Dorf Hoenschnap doch nur als Punktlinie.

Andere Enklaven

Das Dorf Hüllerup (Kirchspiel Handewitt) gehörte bis 1854 zur Trei Harde und damit zum Amt Gottorf. Im Mittelalter war es Besitz des Schleswiger Bischofs, nach der Reformation ein Teil des Amtes Schwabstedt und nach dessen Auflösung 1702 Teil der Trei Harde des Amtes Gottorf. Das bischöfliche Streugut in Wallsbüll und Meyn kam hingegen zur Vogtei Schwabstedt und blieb dort bis 1864. Anderer Streubesitz in der Harde gehörte bis 1853 zu den Jurisdiktionen des Hospitals, der Marienkirche und der Nikolaikirche in Flensburg. Einzelne Besitztümer im Kirchspiel Bau gehörten zu den adeligen Gütern Klixbüll und Stoltelund.

Früher hatte das große und weitläufige Gut Lindewitt sein Zentrum

im Gebiet. 1794 wurde es von der Krone angekauft und zwei Jahre später aufgehoben, und die Besitzungen wurden den sie umgebenden Harden und Ämtern einverleibt. Auch das Schleswiger Domkapitel hatte hier verstreut liegende Besitzungen gehabt, die den Hauptteil der Vogtei Hackstedt ausmachten. Sie waren schon 1777 voll in die Harde eingegliedert worden.

Merkwürdigerweise gehörten bis 1818 zwei Höfe in Schnabek und Ullerup im Sundewitt (s. Amt Sonderburg) zur Wiesharde. Wahrscheinlich gehörten sie früher zum Streugut des Adelsgutes Bortschau, dessen Stammhof im Kirchspiel Wilstrup (Amt Hadersleben, Haderslebenerharde) lag und das 1584 vom König aufgekauft wurde.

2. Die Uggelharde

Die Uggelharde existierte schon vor 1231. Sie umfasste die südlichen Teile des Amtes mit den größten Teilen der Kirchspiele Großsolt, Kleinsolt, Oeversee, Sieverstedt, Jörl und Eggebek, deren Grenzen rot gekennzeichnet sind. Da die beiden erstgenannten denselben Pastor hatten, ist die gemeinsame Grenze nur gestrichelt markiert. Teile der Kirchspiele Eggebek und Großsolt gehörten zum Amt Gottorf und werden auf der Karte nicht berücksichtigt.

Andere Enklaven

In den Kirchspielen Großsolt und Kleinsolt hatten die Adelsgüter Rundhof und Schwensby Besitzungen. Einige Stellen in den drei südlichen Kirchspielen gehörten zur Vogtei Bollingstedt, der Arensharde, der Treiaharde oder der Mohrkirchharde, alle unter dem Amt Gottorf, und stellten frühere Adels-, Bischofs- und Klosterbesitzungen dar. Mehrere Streugüter hatten früher dem Schleswiger Domkapitel bzw. ab 1658/1713 dem Domkapitelsamt gehört und waren auf die Vogteien Koxbüll (Besitzungen in den Kirchspielen Jörl und Eggebek), Berend (Oeversee und Sieverstedt) und Gammelbygaard (Großsolt und Kleinsolt) verteilt, bis sie 1777 zur Amts- und Hargesverwaltung gelegt wurden.

3. Die Husbyharde

Die Husbyharde existierte schon vor 1231. Sie umfasste die größten Teile der Kirchspiele Adelby, Rüllschau, Hürup, Husby und Grundhof, die alle in der Landschaft Angeln liegen. Die Kirchspielsgrenzen sind grün dargestellt.

Andere Enklaven

Innerhalb der Hargesgrenzen lagen die Stammhöfe und ein wesentlicher Teil des übrigen Besitzes der adeligen Güter Wesebyhof, Lundsgaard, Freienwillen (früher Langballiggaard) und Unewatt. Neben diesen hatte auch Schwensby einzelne Besitztümer auf dem Gebiet der Harde. Einige früher zu Rundhof bzw. Toestorf gehörende Stellen hatte man 1803 der Hargesjurisdiktion unterstellt.

Hospital, Nikolaikirche und Marienkirche in Flensburg hatten verschiedene Besitztümer in der Harde, vor allem im Kirchspiel Adelby. Das adelige St. Johannis-Kloster zu Schleswig und die Treiaharde (Amt Gottorf, alter Bischofsbesitz) waren im Kirchspiel Husby vertreten.

Früher gehörten einzelne Besitzungen zum Gut Lindewitt und zum Schleswiger Domkapitel (Vogtei Gammelbygaard bzw. Kielsgaard), bis sie 1796 bzw. 1777 Amt und Harde zugelegt wurden.

4. Die Nieharde

Dem Namen nach zu urteilen, ist die Nieharde wohl jünger als die westlichen Nachbardistrikte, kommt aber ebenso wie diese schon im Erdbuch König Waldemars II. von 1231 vor. Die Harde umfasste die größten Teile der Kirchspiele Sörup, Sterup, Steinberg und Quern sowie einen kleinen Teil des Kirchspiels Esgrus einschließlich der Kirche. Alle Kirchspielsgrenzen sind rot eingezeichnet. Die östliche Grenze des Kirchspiels Esgrus ist allerdings nicht die rote Hargesgrenze, sondern die gestrichelte Linie östlich von Rundhof und Stutebüll. Im Mittelalter hatten sowohl das ganze Kirchspiel Esgrus als auch das große Kirchspiel Gelting zur Harde gehört. Innerhalb der Harde lag das kleine Kanzleigut bei Steinbergkirche, das zwar voll zum Amt, aber nur teilweise zur Harde gehörte, da es in Rechtssachen direkt dem Obergericht unterstand.

Andere Enklaven

Innerhalb der Hargesgrenzen lagen die Stammhöfe und ein wesentlicher Teil des übrigen Besitzes der Adelsgüter Südensee, Schwensby, Grünholz und Oestergaard sowie die früher glücksburgischen Güter Nübel und Norgaard. Zudem hatten die Güter Freienwillen, Rundhof, Brunsholm und Ohrfeld Besitzungen im Hargesgebiet.

Einzelne Stellen gehörten zur Satrupharde im Amt Gottorf, weil sie früher zum adeligen, später herzoglichen Großgut Satrupholm gehört hatten.

Bis zur Einverleibung in Amt und Harde 1777 bildete der hier belegene größte Teil der Vogtei Gammelbygaard einen Komplex des Domkapitelsguts.

5. Die Munkbrarupharde

Die Munkbrarupharde war die kleinste und jüngste Harde des Amtes. Sie bestand aus Gebieten, die ursprünglich Teil der Husby- oder Nieharde waren, aber im Mittelalter zum Rüdekloster gekommen waren. Das Kloster hatte die Birkgerechtigkeit über ein Gebiet, das später den Hauptteil der Munkbrarupharde ausmachte. Nach der Reformation wurde das Kloster aufgegeben, und der Komplex fiel an den König, 1582 dann an Johann den Jüngeren von Sonderburg. Dieser errichtete das Schloss Glücksburg an Stelle des Klosters und arrondierte das Territorium. Nach seinem Tod teilten sich die Söhne das abgeteilte Herzogtum Sonderburg, und das Glücksbürger Lehnen wurde zu einem eigenen Herzogtum. Es erlosch 1779 mit dem Tod des letzten Herzogs, und der Kernbereich wurde zur Munkbrarupharde des Amtes Flensburg.

Diese bestand aus dem geschlossenen Distrikt um das Schloss Glücksburg (Schlosskapelle mit Parochialfunktion) und umfasste das Kirchspiel Munkbrarup und das Dorf Ruhnmark im Kirchspiel Rüllschau. Hinzu kommt das kleine Kirchspiel Neukirchen weiter östlich, über das Johanns Nachkommen ebenfalls fürstliche Rechte hatten. Hingegen waren die alten glücksburgischen Güter Nübel, Norgaard und Unewatt nur teilweise der Munkbrarupharde unterstellt.

Der Erste Angler Güterdistrikt

Im von der Karte erfassten Gebiet lag der Hauptteil des Ersten Angler Güterdistrikts mit 17 selbständigen adeligen Gütern.

Der Hauptteil in Ostangeln umfasste die Güter Gelting, Priesholz, Düttebüll, Oehe, Niesgrugaard und Buckhagen sowie große Teile von Rundhof und Ohrfeld. Gemeinsam mit den südlich außerhalb des

kartierten Gebiets gelegenen Gütern Roest und Toestorf bildeten sie einen geschlossenen Bezirk, dessen größter Teil im Mittelalter zur Nieharde gehört hatte. Seit 1524, als der Adel endgültig die Gerichtsbarkeit über seine Besitzungen erhielt, standen diese Güter vollständig außerhalb der Amts- und Hargesverwaltung. Relativ spät (wohl um 1700) hatten auch Brunsholm und Oestergaard im Grenzbereich dieses Distrikts denselben Status erlangt. Dieser geschlossene Teil des Distrikts wurde 1853 zur Kapplerharde umgewandelt.

Die Güter Lundsgaard, Freienwillen, Wesebyhof, Schwensby, Südensee und Grünholz lagen als Enklaven in der Husby- und Nieharde, zählten jedoch auch zum Ersten Angler Güterdistrikt und waren nicht Teil des Amtes. Allerdings waren die Bewohner der meisten dieser Güter der Hargesgerichtsbarkeit unterstellt.

Die drei früheren Adelsgüter Nübel, Norgaard und Unewatt wurden ab 1617 von Herzog Johann dem Jüngeren aufgekauft und nach seinem Tod dem Glücksburger Herzogtum unterstellt, wo sie bis zu dessen Aufhebung 1779 blieben. Jedoch gehörten sie nicht zum glücksburgischen Lehnsdistrikt, und der Herzog verfügte nicht über alle fürstlichen Rechte über die Güter. Rechtlich galten sie als adelige Güter, auch als sie im Besitz des Königs waren und gerichtlich mit der Munkbrarupharde verbunden waren, welcher sie 1853 voll eingliedert wurden.

Geistliche Institutionen

In Flensburg gab es gleich drei kirchliche Einrichtungen, die im Umland als Gutsbesitzer mit eigener Jurisdiktion auftraten: die beiden Hauptkirchen St. Nikolai und St. Marien und das Heiligengeist-Hospital oder schlicht das Flensburger Hospital, das nach der Reformation durch Zusammenlegung dreier mittelalterlicher Stiftungen entstanden war. Zu ihnen gehörten zahlreiche verstreut gelegene Höfe und Häuser, fast alle innerhalb der Amtsgrenzen. Während der Besitz der beiden Stadtkirchen mit wenigen Ausnahmen (Sundewitt) recht stadtnah in der Wies- und Husbyharde lag, verteilte sich der Hospitalsbesitz auf sämtliche Harden des Amtes und umfasste ferner mehrere Stellen in der Karrharde des Amtes Tondern und in Högel im Amt Bredstedt. Zivilrechts- und kleinere Strafrechtsangelegenheiten wurden bis 1853 vom Magistrat als Kirchenpatron bzw. vom Hospitalsvorstand wahrgenommen, größere Strafprozesse jedoch von den Hargesgerichten. Da der Kirchenbesitz weit verstreut lag, ist er auf der Karte nicht berücksichtigt worden.



Hoveddelen af 1. Angler Godsdistrikt og den østlige del af Flensborg Amt (forstørret kortudsnit). – Hauptteil des Ersten Angler Güterdistrikts und Ostteil des Amtes Flensburg (vergrößerter Kartenausschnitt).

Kort nr. 7: Husum og Bredsted amter og landskaberne Ejdersted og Nordstrand

Området omfatter amterne Bredsted og Husum, landskaberne Ejdersted, Nordstrand og Pelvorm, købstæderne Husum, Tønning og Garding, en række oktrojerede koge og enkelte adelige godser.

Den sydvestlige landsdel havde en særlig broget forvaltningshistorie. Landskaberne Ejdersted, Nordstrand og det herfra adskilte Pelvorm opstod allerede i middelalderen i de daværende "utlande", som først i 1300/1400-tallene de facto blev en del af hertugdømmet Slesvig. Bredsted Amt var indtil 1785 en del af Flensborg Amt, Husum Amt blev i 1619 udskilt af Gottorp Amt.

Købstæderne Husum, Tønning og Garding

I middelalderen fandtes ingen købstæder i området. Efter stormfloden i 1362, da handelspladsen Rungholt i Edoms Herred (tæt ved den nuværende hallig Sydfald) blev ødelagt, udviklede landsbyen Husum i Mildsted Sogn sig snart til en betydelig flække. Selv om byen allerede i 1400-tallet udviklede sig til en af landets største, opnåede den først i 1603 købstadsprivilegier. Allerede i 1400-tallet fik den sin egen bykirke, som op til 1900-tallet var byens eneste.

De to ejderstedske kirkebyer Tønning og Garding blev i 1590 opgraderet til købstæder og dermed udskilt fra landskabet. Tønning havde i en periode betydning som handels-, havne- og fæstningsby, men ellers forblev de to byer relativt små. Begge byers kirker var samtidig centre for landsogne, der hørte til landskabet Ejdersted.

Bredsted Amt

Nørre Gøs Herred nævnes allerede i middelalderen adskilt fra Sønder Gøs Herred. Skønt de vestlige dele af herredet var beboet af frisere, gjaldt der ikke frisisk ret, og herredet regnedes ikke til de frisiske herreder. Det hørte fra middelalderen til Flensborg Len og siden til Flensborg Amt og var derfor gennem alle delinger kongeligt. Efter at herredet i stigende grad havde løst sig fra Flensborg Amt, blev det i 1785 anerkendt som selvstændigt amt, Bredsted Amt. Undertiden blev det betegnet som "landskabet Bredsted", da et kollegium af fuldmægtige varetog en del af de kommunale opgaver svarende til de øvrige landskabers selvstyre.

Det store herred (og dermed amtet) bestod af sognene Okholm, Langehorn, Bargum, Bordelum, Bredsted, Breklum, Hjoldelund, Trelstrup og Fjolde. Alle sognegrænser er markeret med farvet streg på kortet.

Fremmede enklaver

Inden for amtet lå hoveddelen af det det adelige gods Mirebøl under 2. Angler Godsdistrikt, mens andre godser forsvandt tidligere. Det gamle bispegods (siden 1586 Svavsted Amt) i området dannede indtil 1785 Bordelum Fogedi, og det gamle domkapitelsgods var indtil 1777 opdelt i de tre fogedier Efkebøl, Langhorn og Kogsbøl. Siden var de integreret i herredet. Også det store adelsgods Lindved havde haft ejendomme i herredet/amtet. De var indlemmet i det i 1796. I geografisk tilknytning til herredet fandtes de oktrojerede Sophie-Magdalene-, Desmercières-, Reußen-, Louise-Reuß- og Sterdebøl koge. Ligesom Mirebøl kom de først i 1853 under amtets jurisdiktion.

Husum Amt

Sønder Gøs Herred kendtes allerede i middelalderen. Det regnedes ikke til de frisiske områder, skønt der boede frisere i den vestlige del. I senmiddelalderen lå herredet under Gottorp Len og Amt, og fra 1544 til 1713/21 hørte det til den gottorpske del. Efter at byen Husum havde opnået status som købstad, opnåede herredet i 1619 sin administrative uafhængighed fra Gottorp Amt. Det gamle herred blev delt i Nørre eller Hatsted Herred og i Sønder eller Mildsted Herred, som begge havde dets eget herredsting. Hertil kom senere Simonsberg distrikt og fogedierne Svavsted og Rødemis.

1. Sønder Herred (Mildsted Herred)

Sønder Herred bestod af den rene gestdel af det gamle Sønder Gos Herred med sognene Svesing, Øster Fjolde og Mildsted. Sognegrænserne er markeret med farvede grænser på kortet

Fremmede enklaver

Inden for herredets grænser lå kancelligodset Mildstedgård, der hørte til amtet, men retsligt stod direkte under den slesvigske overret. Også den såkaldte Søndermarsk havde visse kommunale særrettigheder. De gamle domkapitelsejendomme (under Kogsbøl Fogedi) var i 1777 blevet integreret i herredet.

2. Nørre Herred (Hatsted Herred)

Nørre Herred bestod af tre sogne: Hatsted, Skovbøl og Olderup. Hatsted var marskpræget, og en væsentlig del omtales også somme tider som Hatsted Marsk, hvis tidlige forvaltningshistorie er uklar. Hele Olderup Sogn havde hørt til Arlevad Gods, der i 1627 var købt af hertugen af Gottorp, men først i 1813 blev indlemmet i herredet. På kortet er grænsen mellem Olderup og Hatsted sogne farvelagt, sognegrænsen mellem Hatsted og Skovbøl er derimod slet ikke markeret.

Fremmede enklaver

Der var ikke længere fremmede ejendomme inden for herredet i 1820'erne.

3. Simonsberg distrikt

Simonsberg distrikt var den sidste rest af det gamle Lundenberg Herred, der i middelalderen havde hørt til Nordstrand, men allerede ved stormfloden i 1362 blev revet i to dele, og som gennem de følgende



århundreder blev stærkt reduceret ved stormfloder. Den sidste rest, Simonsberg Sogn, blev i 1634 lagt til Husum Amt, men udgjorde indtil 1867 et særskilt retsdistrikt.

4. Svavsted Fogedi

Svavsted Fogedi omfattede Svavsted Sogn og lidt strøgods i Flensborg Amt. Det var i 1286 overladt biskoppen af Slesvig som residens i bytte for Gottorp Slot, og biskoppen havde haft birkeret over sognet. Efter reformationen blev det kernen i Svavsted Amt, som til 1586 og til dels også derefter fungerede som protestantisk fyrstebispedømme. 1658 tilfaldt amtet Gottorp. 1702 blev amtet ophævet, og Svavsted Sogn blev et særligt fogedi under Husum Amt.

Fremmede enklaver

I sognet lå kancelligodset Wischhof, der i retssager sorterede under Overretten på Gottorp Slot.

5. Rødemis Fogedi

Landsbyen Rødemis havde også i middelalderen været et birk under Slesvig-bispen. Siden blev Rødemis en del af Svavsted Amt, fra 1702 et birkefogedi under Husum Amt. Selv om det ikke engang udgjorde et helt sogn, bevarede retsdistriktet sin særstilling indtil 1867.

Fremmede enklaver

Inden for birkefogediet lå kancelligodset Rødemishof.

Landskabet Nordstrand

I middelalderen var Nordstrand en del af de nordfrisiske utlande. Ligesom fastlandet var den dengang meget velhavende og store ø opdelt i herreder, men havde sin eget landskabslov. Før 1362 var øen opdelt i fem herreder: Vyriks, Pelvorm, Beltring, Edoms og Lundenberg. Ved den store stormflod i 1362 blev store dele af øen ødelagt, og kun kerneøen og nogle halliger blev tilbage. Endnu voldsommere blev øen ramt i 1634. Den blev da opdelt i tre dele: Pelvorm, Nordstrandischmoor og den østlige del, der herefter alene bar navnet Nordstrand.

Den nye ø Nordstrand blev genopbygget af et konsortium i form af fire oktrojerede koge. De kom til at udgøre ét sogn (Odenbøl), men bevarede den gamle status som landskab, dog nu uden opdeling i herreder. Landskabet omfattede desuden Nordstrandischmoor og de små halliger Hamburger Hallig og Pohnshallig. I 1739 oprettedes en femte kog, Elisabeth-Sophie-Kog, der imidlertid fik status som oktrojeret kog. Først i 1853 blev den forenet med landskabet til Nordstrand Herred.

Landskabet Pelvorm

Efter stormfloden i 1634 lykkedes det indbyggerne i den vestlige del af det gamle Nordstrand at geninddige en del af området omkring den gamle hovedkirke Pelvorm. Det blev herefter til landskabet Pelvorm, der beholdt den gamle nordstrandske landret. Hertil hørte øen Pelvorm, delt i Gammelsogn og Nysogn, og en række halliger, hvoraf Grøde, Langenæs, Oland og Hooge hver udgjorde egne sogne. Af de mindre halliger hørte Sydfald og Sønder Oog til Pelvorm Nysogn, Apelland og Habel til Grøde Sogn. Pelvorm var tættere knyttet til Husum Amt end Nordstrand.

Fremmede enklaver

På Pelvorm lå det tidligere adelige gods Søgård, der havde hørt til 2. Angler Godsdistrikt. Godset var imidlertid i 1828 købt af landskabet Pelvorm og indlemmet i dette, hvorved alle godsets særrettigheder var bortfaldet.

Landskabet Ejdersted

I middelalderen bestod det senere landskab Ejdersted af tre næsten lige store øer, som hver dannede en enhed svarende til et herred: Ejdersted, Everschop og Utholm. Området regnedes til det frisiske område og havde sin egen landret. Ved inddigninger blev de tre øer i senmiddelalderen forenet, og landskabet var derefter inddelt i en Østerdel og en Vesterdel. Ved delingen 1544 kom Ejdersted til den gottorpske del, som det vedblev at tilhøre til 1713/21.

a. Østerdelen

Østerdelen var lig med det egentlige Ejdersted i snæver forstand. Den omfattede sognene Velt, Follervig, Kating, Kotsenbøl, Tønning, Oldensvort, Vitsvort og Koldenbyttel. Bortset fra grænserne mellem Velt og Follervig og mellem Kotsenbøl og Tønning Landsogn er alle sognegrænserne vist med farve på kortet.

Fremmede enklaver

I Østerdelen lå det adelige gods Hoyersworth. Det var tingpligtigt til landskabet, men hørte ellers under 2. Angler Godsdistrikt. I tilknytning til Østerdelen lå den oktrojerede Frederikskog. Grothusenkog er her geografisk vist som en del af Vesterdelen, men hørte faktisk kirkeligt til Velt Sogn i Østerdelen.

b. Vesterdelen

Vesterdelen bestod af de to oprindelige herreder eller øer Utholm og Everschop med sognene Ordning, Sct. Peter, Tating, Vesterhever, Garding, Katrineherd, Poppenbøl, Østerhever, Tetenbøl og det senere tilkomne Ulvesbøl (tidligere Edoms Herred, Nordstrand). Alle sognegrænser er koloreret.

Fremmede enklaver

Der var ikke fremmede enklaver i distriktet. Men i tilknytning til det og delvis kirkelig tilknyttet fandtes de oktrojerede koge Nørre og Sønder Frederikskog, Grothusenkog, og Gl. og Ny Augustenkog.

Adelige godser under 2. Angler Godsdistrikt

Godserne Mirebøl i Bredsted Amt og Hoyersworth i Ejdersted var adelige godser under 2. Angler Distrikt, men tingpligtige til de områder, de lå i. Det samme havde til 1828 været tilfældet for Søgård i landskabet Pelvorm. Der var på dette tidspunkt ikke andet adeligt gods i området, efter at de øvrige adelige godser var forsvundet senest i 1700-tallet.

Oktrojerede koge

Oktrojerede koge fandtes tre steder inden for kortets område. Langs Bredsted Amts kyst fandtes Sophie Magdalene Kog, Desmercières-Kog, Reussen-Kog, Louise-Reuss-Kog og Ny Sterdebøl Kog. Tilsvarende fandtes langs Ejdersteds kyster en række oktrojerede koge: Sønder Frederikskog, Nørre Frederikskog, Gammel Augustenkog, Ny Augustenkog og Grothusenkog. Disse koge havde birkeret og var i princippet uden tilknytning til amter og landskaber indtil 1853.

Lidt anderledes var forholdene på Nordstrand, hvor hele øen bestod af fire oktrojerede koge: Frederikskog; Trendermarskkog, Nykog og Marie Elisabeth Kog. Her udgjorde disse koge til sammen landskabet Nordstrand. Elisabeth Sophie Kog var derimod siden 1739 en oktrojeret kog uden direkte administrativ tilknytning til resten af Nordstrand indtil 1853.



De oktrojerede koge ved Bredstedt Amt (forstørret kortudsnit). – Die oktrojierierten Köge im Vorland des Amtes Bredstedt (vergrößerter Kartenausschnitt).

Karte 7: Die Ämter Husum und Bredstedt und die Landschaften Eiderstedt und Nordstrand

Neben den Ämtern Husum und Bredstedt und den Landschaften Eiderstedt, Nordstrand und Pellworm (einschließlich der meisten Halligen) umfasst die Karte die Städte Husum, Tönning und Garding, eine größere Zahl oktrojierete Köge und einige adelige Güter.

Der südwestliche Landesteil hatte eine besonders komplizierte Verwaltungsgeschichte. Die Landschaften Eiderstedt und Nordstrand (einschließlich dem hiervon nach 1634 abgespaltenen Pellworm) entstanden bereits im Mittelalter als Teil der friesischen Uthlande, die erst im Laufe des 14. Jahrhunderts feste Bestandteile des Herzogtums Schleswig wurden. Dagegen sind die Ämter Husum (bis 1619 Teil des Amtes Gottorf) und Bredstedt (bis 1785 Teil des Amtes Flensburg) jüngere Schöpfungen.

Die Städte Husum, Tönning und Garding

Im Mittelalter gab es in Südwestschleswig keine Rechtsstädte. Nach der großen Sturmflut von 1362, bei welcher der Handelsplatz Rungholt in der Edomsharde (nahe der heutigen Hallig Südfall) zerstört wurde, entwickelte sich Husum im Kirchspiel Mildstedt zu einem bedeutenden Flecken. Obwohl der Ort schon im 15. Jahrhundert einer der größten im Lande war, erhielt er erst 1603 die Stadtrechte. Seit dem 15. Jahrhundert hatte Husum immerhin eine eigene Pfarrkirche, die bis ins 20. Jahrhundert hinein die einzige am Ort blieb.

Die beiden Eiderstedter Kirchdörfer Tönning und Garding wurden 1590 zu Städten befördert und von der Landschaftsverwaltung getrennt. Tönning hatte zwar eine Zeitlang eine gewisse Bedeutung als Handels-, Hafen- und Festungsstadt, doch blieben die beiden Städte unterdurchschnittlich klein. Ihre Kirchen waren gleichzeitig Mittelpunkte von Landkirchspielen, die weiterhin der Landschaft Eiderstedt unterstanden.

Das Amt Bredstedt

Bereits im Mittelalter wurde die Nordergoesharde unabhängig von der Südergoesharde erwähnt. Obwohl sie im Westen von Friesen bewohnt war, gehörte sie nicht zum friesischen Rechtsgebiet der Uthlande. Sie war Teil des Flensburger Lehnsdistrikts und dann des Amtes Flensburg. Bei allen Landesteilungen blieb sie daher königlich. Nachdem sich die Harde mehr und mehr Züge einer Landschaft angenommen und sich vom Amt gelöst hatte, wurde sie 1785 als selbständiges Amt Bredstedt anerkannt. Zuweilen wurde es auch als Landschaft Bredstedt bezeichnet, da ein Teil der kommunalen Aufgaben ähnlich in den anderen Landschaften von einem Gevollmächtigtenkollegium wahrgenommen wurde.

Die große Harde bzw. das kleine Amt bestand im 19. Jahrhundert aus den Kirchspielen Ockholm, Langenhorn, Bargum, Bordelum, Bredstedt, Breklum, Joldelund, Dreisdorf und Viöl, deren Grenzen farbig hervorgehoben sind.

Andere Enklaven

Während andere adelige Güter wie Uphusum früh verschwanden, bestand im 19. Jahrhundert noch das zum 2. Angler Güterdistrikt gezählte Gut Mirebüll. Die hier gelegenen ehemaligen Besitzungen des

Schleswiger Bischöfe (seit 1586 zum Amt Schwabstedt) bildeten bis 1785 die Vogtei Bordelum, und das frühere Domkapitelsgut war bis 1777 auf die drei Vogteien Efkebüll, Koxbüll und Langenhorn aufgeteilt. Seither war alles in die Harde integriert. Gleiches galt ab 1796 für die wenigen Besitzungen des großen adeligen Gutes Lindewitt (s. Amt Flensburg). Die der Harde vorgelagerten oktroyierten Köge Sophie-Magdalenen-Koog, Desmercièreskoog, Reußenkoog, Louise-Reußen-Koog und Sterdebüller Koog wurden wie Mirebüll erst 1853 der Amtsjurisdiktion unterstellt.

Das Amt Husum

Die Südergoesharde existierte schon im Mittelalter. Trotz teilweise friesischer Besiedlung im Nordwesten war sie nicht Teil der friesischen Uthlande. Im Spätmittelalter gehörte sie zum Gottorfer Lehnsdistrikt und in dessen Nachfolge zum Amt Gottorf, mit dem sie 1544-1713/21 die Zugehörigkeit zum Gottorfer Teilherzogtum teilte. Bald nach der Loslösung des zur Stadt erhobenen Husum wurde die Harde 1619 unabhängig vom Amt Gottorf. Das neue Amt teilte sich in eine Norder- oder Hattstedtharde und eine Süder- oder Mildstedtharde, die beide ihre eigenen Thinggerichte hatten. Später kamen auch Simonsberg und zwei dereinst bischöfliche Vogteien zum Amt.

1. Die Süderharde (Mildstedtharde)

Die Süderharde bestand aus dem südlichen Geestgebiet der alten Südergoesharde mit den Kirchspielen Schwesing, Mildstedt und Ostensfeld, deren Grenzen auf der Karte farbig hervorgehoben sind.

Andere Enklaven

Innerhalb der Hargesgrenzen lag das Kanzleigut Mildstedthof, das zwar zum Amt gehörte, juristisch in erster Instanz aber dem schleswigschen Obergericht unterstand. Auch die so genannte Südermarsch im Kirchspiel Mildstedt hatte gewisse kommunale Sonderrechte. Der früher zur Vogtei Koxbüll gerechnete einstige Streubesitz des Schleswiger Domkapitels war seit 1777 wieder fester Bestandteil der Harde.

2. Die Norderharde (Hattstedtharde)

Die Norderharde bestand aus den Kirchspielen Hattstedt, Schobüll und Olderup. Ein wesentlicher Teil des erstgenannten Kirchspiels bildete die Hattstedter Marsch, deren frühe Verwaltungsgeschichte undurchsichtig ist. Das Kirchspiel Olderup gehörte früher ganz zum adeligen Gut Arlewatt, das 1627 an den Gottorfer Herzog überging, aber erst 1813 juristisch Teil von Amt und Harde wurde. Die Kirchspielsgrenze zwischen Hattstedt und Olderup ist farbig hervorgehoben, die Grenze zwischen Hattstedt und dem kleinen Geestrandkirchspiel Schobüll wurde jedoch überhaupt nicht markiert.

Andere Enklaven

Im 19. Jahrhundert gab es keine weiteren Teile anderer Jurisdiktionen.

3. Der Simonsberger Distrikt

Der kleine Simonsberger Distrikt war der letzte landfest gewordene Rest der mittelalterlichen Lundenbergharde. Diese gehörte ursprünglich zu Nordstrand. 1362 wurde sie in zwei Teile gerissen, die in den folgenden Jahrhunderten weitere Landverluste hinnehmen mussten.

Nach der Sturmflut von 1634 wurde der letzte Rest der Festlandhälfte, das kleine Kirchspiel Padeleck bzw. Simonsberg zum Amt Husum gelegt. Die Vogtei blieb jedoch bis 1867 ein selbständiger Verwaltungs- und Rechtsbezirk.

4. Die Vogtei Schwabstedt

Die Vogtei Schwabstedt umfasste neben einigen Exklaven das Kirchspiel gleichen Namens. 1286 war Schwabstedt dem Schleswiger Bischof als Ersatz für das nunmehrige Herzogsschloss Gottorf als Residenz überlassen worden, und der Bischof verfügte über die Birkgerechtigkeit über das gesamte Kirchspiel. Nach der Reformation machte es den Kern des Amtes Schwabstedt aus, nachdem der Bischofsbesitz bis 1586 und kurzzeitig auch noch später als protestantisches Fürstbistum verwaltet worden war. 1658 fiel der umstrittene Besitz endgültig dem Gottorfer Herzog zu, doch 1702 wurde das Amt aufgelöst. Das Kirchspiel Schwabstedt bildete mit einzelnen Exklaven fortan die Vogtei Schwabstedt des Amtes Husum.

Andere Enklaven

Das Kanzleigut Wischhof gehörte zum Amt, unterstand aber der Jurisdiktion des schleswigschen Obergerichts auf Gottorf.

5. Die Vogtei Rödemis

Im Mittelalter bildete das Dorf Rödemis (Ksp. Mildstedt) ein besonderes Birk unter den Besitzungen des Schleswiger Bischofs. Nach der Reformation wurde es Teil des Amtes Schwabstedt (s.o.), nach dessen Auflösung blieb es eine eigene Vogtei im Amt Husum. Obwohl er nicht einmal ein eigenes Kirchspiel ausmachte, behielt der Rechts- und Verwaltungsbezirk seine Sonderstellung bis 1867.

Andere Enklaven

Das Kanzleigut Rödemishof gehörte zum Amt, unterstand aber der Jurisdiktion des Obergerichts.

Die Landschaft Nordstrand

Im Mittelalter war Nordstrand Teil der nordfriesischen Uthlande. Die seinerzeit sehr wohlhabende und große Insel hatte ihr eigenes Landschaftsrecht. Wie das schleswigsche Festland war sie in Harden aufgeteilt: Wiedrichs-, Beltring-, Pellworm-, Edoms- und Lundenbergharde. Die große Flut von 1362 zerstörte große Teile der Insel, von der nur das Kernland und einige Halligen übrig blieben. Im 16. Jahrhundert wurden die Reste der erst- und letztgenannten Harde ihren Nachbardistrikten unterstellt. Fast noch schlimmer traf es Nordstrand 1634, als auch die Beltringharde fast komplett vernichtet wurde und vom Kernland die Einzelteile Pellworm, Nordstrandischmoor und im Südosten Rest-Nordstrand übrig blieben.

Letzteres wurde von einem Konsortium in Form von vier oktroyierten Kögen wieder aufgebaut. Sie bildeten (von zwei besonderen religiösen Gemeinden abgesehen) nur ein Kirchspiel (Odenbüll) und einen Rechtsdistrikt, behielten jedoch die alten Landschaftsrechte. Auch Nordstrandischmoor und die Hamburger Hallig und Pohnshallig blieben Teile der Landschaft. 1739 wurde ein fünfter Koog eingedeicht, doch dieser – der Elisabeth-Sophien-Koog – blieb als oktroyierter Koog eine selbständige Jurisdiktion. Erst ab 1853 wurde er mit der Landschaft zum Rechtsbezirk der Nordstranderharde zusam-

mengelegt.

Andere Enklaven

Neben dem genannten Elisabeth-Sophien-Koog gab es keine weiteren Enklaven, nachdem das einzige Adelsgut Morsum in der Sturmflut von 1634 zerstört worden war.

Die Landschaft Pellworm

Nach der Sturmflut gelang es den Einwohnern des Westteils von Alt-Nordstrand, ein großes Landstück um die alte Pellwormer Hauptkirche herum wieder einzudeichen. So entstand die eigenständige Landschaft Pellworm, die trotz ihrer nunmehrigen Selbständigkeit von Nordstrand dessen altes Landschaftsrecht beihält. Neben der Hauptinsel Pellworm, auf der neben dem alten Kirchspiel inzwischen ein zweites („Neue Kirche“) hinzugekommen war, gehörten einige Halligen zur Landschaft, von denen Gröde, Langeness, Oland und Hooge eigene Kirchspielsgemeinden bildeten. Von den bewohnten Kleinsthalligen gehörten Südfall und Süderoog zum neuen Pellwormer Kirchspiel, Appelland und Habel zum Kirchspiel Gröde. Pellworm hielt engere administrative Verbindungen zum Amt Husum als Rest-Nordstrand.

Andere Enklaven

Auf Pellworm lag das frühere Adelsgut Seegaard, das zum 2. Angler Güterdistrikt zählte. 1828 kaufte die Landschaft das alte Stallergut, worauf es bald seine administrativen Sonderrechte verlor.

Die Landschaft Eiderstedt

Im Mittelalter bestand die spätere Landschaft Eiderstedt aus drei fast gleich großen Inseln, die jeweils eine hardsgleiche Einheit bildeten: Eiderstedt (Tönningharde), Everschop (Gardingharde) und Utholm (mit der einstmals selbständigen Insel Hever). Das Gebiet gehört zum friesischen Rechtsgebiet und hatte sein eigenes, auch von Nordstrand unabhängiges (aber ähnliches) Landrecht. Durch Eindeichungen wurden die drei Inseln zu einer Halbinsel. Die Landschaft bestand ab dem 16. Jahrhundert aus einem Osterteil und einem Westerteil, wobei letzterer die beiden durch Sturmfluten reduzierten früheren Inseln Everschop und Utholm umfasste. 1544-1713/21 gehörte Eiderstedt zum herzoglich-gottorfischen Landesteil.

a. Der Osterteil

Der Osterteil entsprach dem eigentlichen Eiderstedt im ursprünglichen Sinne. Er umfasste die Kirchspiele Welt, Vollerwiek, Kotzenbüll, Kating, Tönning, Oldensworth, Witzworth und Koldenbüttel. Abgesehen von den Grenzen zwischen Welt und Vollerwiek sowie zwischen Witzworth und Tönning-Land sind alle Grenzen auf der Karte farbig hervorgehoben.

Andere Enklaven

Im Osterteil lag das adelige Gut Hoyersworth. Zwar gehörte es zum 2. Angler Güterdistrikt, doch nahm das alte Stallergut die Birkgerechtigkeit nicht wahr. Der oktroyierte (Süder-)Friedrichskoog war geografisch an die Landschaft angeschlossen, ebenso der hier als mit dem Westteil verbundene Grothusenkoog, der kirchlich aber an Welt im Osterteil angeschlossen war.

b. Der Westerteil

Der Westerteil machte die beiden alten Insel-Harden Everschop und Utholm (einschließlich Hever) aus. Hierzu gehörten die Kirchspiele Ording, St. Peter, Tating, Westerhever (alle Utholm), Garding, Katharinenheerd, Poppenbüll, Osterhever, Tetenbüll (alle Everschop) und das ursprünglich zur Nordstrander Edomsharde gehörende Uelvesbüll. Alle Kirchspielsgrenzen sind farbig hervorgehoben.

Andere Enklaven

Innerhalb des Landschaftsteils gab es nach der frühen Aufhebung des adeligen Stallerguts Marne bei Garding keine Enklaven, doch die vorgelagerten oktroyierten Köge Alter und Neuer Augustenkoog und (Norder-)Friedrichskoog waren kirchlich mit dem Landschaftsteil verbunden, wurden ihm rechtlich aber erst 1853 unterstellt.

Adelige Güter unter dem 2. Angler Güterdistrikt

Die adeligen Güter Mirebüll im Amt Bredstedt und Hoyersworth in Eiderstedt hatten zwar alle adeligen Rechte, doch hielt man sich meist an die umgegenden Rechtsbezirke. Gleiches galt bis 1828 für Seegaard auf Pellworm. Zu dieser Zeit gab es keine anderen adeligen Güter im Gebiet, nachdem die übrigen spätestens im 18. Jahrhundert untergegangen waren.

Oktroyierte Köge

In der von der Karte umfassten Region gab es in drei Gebieten oktroyierte Köge. An der Küste des Amtes Bredstedt gab es den Sophie-Magdalenen-Koog, den Desmercièreskoog, den Reußenkoog, den Louise-Reußen-Koog und den Sterdebüller Koog. Auch entlang der Eiderstedter Küste lagen fünf oktroyierte Köge: der Alte und der Neue Augustenkoog, der Norder- und der Süder-Friedrichskoog und der Grothusenkoog. Sie verfügten alle über die untere Gerichtsbarkeit und Verwaltungshoheit auf Amts- und Landschaftsebene und wurden erst 1853 rechtlich den benachbarten Bezirken unterstellt.

Komplizierter waren die Zustände der ebenfalls fünf Nordstrander Köge: die vier alten oktroyierten Köge, der Alte- oder Friedrichskoog, der Neue Koog, der Trindermarschkoog und der Marie-Elisabeth-Koog, bildeten gemeinsam die wieder errichtete Landschaft Nordstrand. Der Elisabeth-Sophien-Koog erhielt 1739 jedoch einen eigenen Oktroy und stand administrativ den gleichzeitig entstandenen Reußenköge an der Festlandküste näher als Rest-Nordstrand, mit dem man bis 1853 nur in Deichangelegenheiten direkt verbunden war.

Kort nr. 8: Gottorp Amt og det Svansiske Godsdistrikt

Kortet omfatter Slesvig By, Gottorp Amt, Svansen, en del af 1. Angler Godsdistrikt og det adelige Sct. Johannes Klosters Distrikt

Slesvig Købstad

Slesvig er ikke kun det gamle hertugdømmes historiske centrum, men samtidig en af de ældste handelspladser og købstæder i Nordeuropa. Det gamle navn Hedeby kom allerede i højmiddelalderen ud af brug, og bebyggelsens oprindelige tyngdepunkt syd for Slien blev flyttet mod nord. Efter reformationen var byen delt mellem tre kirkesogne. Hele den gamle bydel udgjorde efter de øvrige bykirkers forsvinden domkirkesognet. Forstaden Lolfod hørte til det store Sct. Michael Sogn, den anden forstad Frederiksbjerg til Haddeby Sogn. Disse to forstæder var indlemmet i købstaden 1695, og på kortet er de vist som sådan. De indre sognegrænser er ikke vist.

Fremmede enklaver

Gottorp Slot og Sct. Hans Kloster stødte op til købstaden, men indgik ikke i den.

Gottorp Amt

I 1268 overtog de sønderjyske hertuger Gottorp Slot fra bisperne af Slesvig. Fra da af var Gottorp Slot sæde for ét af de vigtigste len i hertugdømmet. Sidst i 1400-tallet omfattede det Strukstrup, Slis, Arns, Krop og Sønder Gøs herreder. Hertil kom ikke længe efter Stabelholm, Hohn Herred og det meste af det senere Hytten Herred. Efterhånden udskiltes Husum og Hytten amter. Til gengæld øgedes amtet med en række fogedier, godsområder mv.

1. Strukstrup Herred

Strukstrup Herred kendes fra 1231. Det omfattede sognene Moldehed, Tolk, Nybøl i Angel, Farensted, Tumby, Strukstrup, Ølsby og Nørre Brarup og dele af Havetoft, Bøl, Satrup og Sct. Michaelis Landsogn. På kortet er vist pastoratsgrænser med rødt. Derfor er sognegrænserne mellem Tolk og Nybøl, Tumby og Strukstrup og mellem Ølsby og Farensted sogne kun vist som en prikket linje. Det samme gælder grænsen mellem Havetoft og Farensted sogne, mellem Farensted Sogn og Isted By under Sct. Michael Sogn og mellem Tumby Sogn og Ryd By i Satrup Sogn.

Fremmede enklaver

Inden for herredets område lå kancelligodserne Grumby, Tolkskovby, Vinding og Løjtgård, der lå direkte under Overretten for hele hertugdømmet.

Inden for herredet lå de adelige godser Bølskovby, Flarup og Fa-

rensted. Spredte ejendomme tilhørte de østangelske godser Tøstrup, Dollerød, Runtoft og Brunsholm. Alt dette lå til 1. Angler Godsdistrikt og stod principielt under patrimonialjurisdiktion. Flarup Gods holdt sig dog til Mårkær Herred. En del ejendomme hørte under Gråbrødrekloster-stiftelsen i Slesvig. Det havde i princippet birkeret over godset, men birkerettigheden blev ikke mere anvendt fra 1700-tallet, om end den formelt blev afskaffet så sent som i 1853.

Enkelte spredte ejendomme hørte til de yngre Mårkær, Satrup og Fysing herreder og til det adelige Sct. Hans Kloster (se disse).

Slesvig Domkapitel og siden 1658 Domkapitelsamtet havde haft betydelige besiddelser i herredet. Ejendommene i den vestlige og midterste del af herredet havde udgjort hoveddelen af Fogediet Bjernt, mens ejendommene i Nørre Brarup og Tøstrup sogne havde hørt til Fogediet Egenæs. De var indlemmet i herredet i 1777.

2. Satrup Herred

Satrup Herred udgjordes af det tidligere adelsgods Satrupholm. Det blev i 1650'erne og 1660'erne udvidet og arronderet under den gottorpske kansler J.A. Kielmann. I 1682 blev godset købt af den gottorpske hertug, men opretholdt som selvstændig forvaltningsenhed. I 1771 blev det omdannet til Satrup Herred. Satrup Herred bestod i hovedsagen af et sammenhængende område, der omfattede det meste af Satrup Sogn, en stor del af Havetoft Sogn samt byen Bistoft i Store Solt Sogn. Sognegrænserne er ikke markeret på kortet. Ud over det samlede område omfattede herredet enkelte spredte ejendomme i Strukstrup Herred og Ny Herred, Flensborg Amt.

3. Mårkær Herred

Mårkær Herred er skabt af det middelalderlige Mårkær Klosters besiddelser samt det såkaldte Fogedi Langsted, et tidligere adelsgods på grænsen mellem Gottorp og Flensborg amter. På kortet ses herredet som et samlet område omfattende det meste af Bøl Sogn og den vestlige del af Nørre Brarup Sogn (Rygge, Savstrup og Bønderis). Disse byer var delt mellem Strukstrup Herred og Mårkær Herred, men Mårkær Herreds andel var dog ikke dominerende. Herredet omfattede desuden spredte ejendomme i Nørre Brarup Sogn, Strukstrup Herred og i Bollingsted Fogedi, begge Gottorp Amt, samt i Jørl Sogn, Ugle Herred (de to sidstnævnte godsmasser udgjorde det tidligere Langsted Fogedi), og i Sørup og Sterup Sogn, Ny Herred, alt Flensborg Amt. Desuden var Flarup Gods retsligt henlagt under Mårkær Herreds retskreds.

4. Slis og Fysing Herred

Slis Herred går tilbage før 1231. Det omfattede sognene langs Sliens nordbred, men havde tidligere også omfattet nordspidsen af Svans. Til Slis Herred var i 1702 lagt Fysing Birk, som omfattede det tidligere bispegods i Sydangel, samt i 1784 det tidligere adelsgods Lindå, der til 1779 havde været knyttet til hertugdømmet Lyksborg. Herredet omfattede sognene Brodersby, Torsted, Ulsnæs, Sønder Brarup, Løjt i Angel, Borne, Ravnkær og Arnæs samt en del af Kalleby og Tøstrup. På kortet er pastoratsgrænserne koloreret. Det omfatter de fleste sognegrænser, men grænser mellem Kalleby, Torsted og Brodersby og mellem Løjt og Sønder Brarup sogne er alene vist som prikkede linjer.

Fremmede enklaver

Inden for herredets område lå det adelige gods Dollerød, mens godset Tøstrup lå på grænsen mellem herredet og den sluttede del af 1. Ang-



ler Godsdistrikt. Tøstrup havde birkeret, men godsets strøgods var 1803 indlemmet i henholdsvis Gottorp og Flensborg amter. Spredte ejendomme tilhørte det adelige Sct. Hans Kloster i Slesvig.

Slesvig Domkapitel og siden Domkapitelsamtet havde omfattet meget betydelige ejendomme i herredet under fogedierne Ulsnæs i den vestlige del, Grødersby i Ravnkær og Borne sogne og Egenæs i Borne og Nørre Brarup sogne. Disse ejendomme var i 1777 indlemmet i amt og herred.

5. Treja Herred

Treja Herred er skabt af et birk, der i senmiddelalderen tilhørte Slesvig bispestol. Det kom efter reformationen til Svavsted Amt, og efter opløsningen af dette i 1702 blev det et nyt herred under Gottorp Amt. På kortet er det vist som to adskilte områder. Den største del er lig den del af Treja Sogn, der ligger vest for Trene. Den hørte fuldt til herredet. Den anden del er to landsbyer Hynding og Kokholm i Egebæk Sogn, som var delt mellem Treja Herred og Ugle Herred under Flensborg Amt. Dertil omfattede herredet spredte ejendomme i Flensborg Amts Vis (Hylderup i Hanved Sogn, indtil 1856, Meden og Valsbøl i Valsbøl Sogn, indtil 1864) og Husby herreder (Søgaard og Markerup i Husby Sogn, indtil 1864).

6. Arns Herred

Arns Herred er ét af de gamle herreder, kendt før 1231. Herredet omfattede hovedparten af Slesvig Sct. Michaels og Hollingsted sogne, den vestlige del af Haddeby Sogn og byen Sølvsted i Treja Sogn. Bortset fra grænsen mellem denne by og Sct. Michaels Sogn er alle indre sognegrænser vist med grå streg.

Fremmede enklaver

Spredte ejendomme i herredet tilhørte Gråbrødrekloster stiftelse i Slesvig og Bollingsted Fogedi. Slesvig Domkapitel og siden Domkapitelsamtet havde haft en del spredte ejendomme, der blev samlet under fogedierne Kogsbøl (ejendommene i Egebæk-Jørl sogne) og Bjernt (de øvrige besiddelser). De var 1777 indlemmet i amt og herred.

7. Bollingsted Fogedi

Bollingsted var et adelsgoods, der i 1575 blev købt af hertugen af Gottorp. Det blev opretholdt som selvstændig administrativ enhed og retskreds derefter. Det omfattede det meste af byerne i den sydøstlige del af Egebæk Sogn og byen Gammellund i Sct. Michaels Landsogn. Den indre sognegrænse er ikke markeret. Hertil kommer spredte ejendomme i Siversted Sogn.

Fremmede enklaver

Ca. halvdelen af byen Langsted hørte til Mårkær Herred.

8. Krop Herred

Området syd for Dannevirke var ikke inddelt i herreder før 1231. Krop Herred er opstået i senmiddelalderen. Det omfattede hovedparten af Krop Sogn, og den sydlige del af Hollingsted Sogn. Hertil kommer byen Meggertorp fra Bjerringhus Sogn, der længe var en enhed for sig og endnu i 1850'erne blev nævnt som selvstændig enhed ved siden af Krop Herred, selvom den ikke havde en selvstændig forvaltning. De indre sognegrænser er markeret med prikker.

Fremmede enklaver

I tilknytning til herredet ses de tidligere oktrojerede koge Børm Kog og Meggerkog (begge udtørrede vådområder ved Sorge-floden). Disse havde indtil 1853 formelt selvstændig jurisdiktion, men havde allerede længe reelt været knyttet til herredet.

Svans Godsdistrikt

I senmiddelalderen var halvøen Svans adelsdomineret, og i løbet af 1500- og 1600-tallet kom hele halvøen på nær tre landsbyer længst mod syd til at tilhøre adelige godser. Disse havde alle birkeret, og fra 1713 udgjorde de Svans Godsdistrikt. Efter at en række avlsgårde i 1806 var ophævet til selvstændige godser, omfattede distriktet følgende godser i Svans: Bienebek, Büchenau, Bystorp, Damp, Dørpt, Eskilsmark, Espenis, Gereby (Karlsburg), Grønholt, Hemmelmark, Hohenstein, Kasmark, Kohoved (Ludwigsburg), Krieseby, Løjtmark, Marslev, Marienhof, Mohrberg, Ornum, Røgen, Saxtorf, Schönhagen, Stavn, Stubbe og Ulpenæs (Olpenitz). Hertil kommer de to godser Mølhørst og Louisenlund, der lå lidt mod vest som enklaver i Hytten Amt.

Godsdistriktets samlede del omfattede sognene Svans/Karby, Risby, Siseby og Vabs og dele af Kosel og Borby. De viste kolorerede grænser er i princippet sognegrænser, men grænsen mellem Svans og Siseby sogne er ikke helt korrekt, da lidt mere end vist hørte til Siseby. Grænserne mellem Risby på den ene side og Borby og Kosel på den anden er ikke kolorerede. De stiplede linjer på kortet viser – i princippet – grænserne mellem de enkelte adelige godser.

Fremmede enklaver

Sådan fandtes ikke i 1800-tallet.

1. Angler Godsdistrikt

På kortet ses den sydlige del af 1. Angler Godsdistrikt, hvis hoveddel er vist sammen med Flensborg Amt. Som samlet område omfatter den sydlige del af distriktet, som ses her, Kappel Sogn og den nordlige del af Tøstrup Sogn med godset Røst, den sydlige del af Runtoft Gods og den tidligere kapitelslandsby Sandbæk, der formelt havde status som adeligt gods. Disse godser havde birkeret. Grænsen mellem Kappel og Tøstrup sogne er vist som stiplede linje, men ikke koloreret.

Til godsdistriktet hørte inden for kortets område desuden godset Tøstrup på grænsen mellem det sluttede område og Slis Herred samt godserne Bølskovby, Dollerød, Flarup og Farensted, der lå spredt i Strukstrup og Slis herreder. Dollerød og Tøstrup havde birkeret, mens Flarup og Bølskovby var tingpligtige til herrederne.

Det adelige Sct. Hans Klosters Distrikt

Det adelige Sct. Hans Kloster havde efter reformationen en status svarende til de adelige godser, inklusiv birkeret. Klosters besiddelser er markeret på kortet som to områder. Sydøst for Slesvig By ejede klostret en stor del af Haddeby Sogn. Nordøst for Slesvig ejede klostret den nordlige halvdel af Kalleby Sogn (også markeret på kortet). Hertil kommer spredte ejendomme i Slis og Strukstrup herreder i Gottorp Amt og i Husby Herred, Flensborg Amt.

Karte 8: Das Amt Gottorf und der Schwansener Güterdistrikt

Die Karte umfasst die Stadt Schleswig, das Amt Gottorf, die Schwansener Güterdistrikt, den kleineren südlichen Teil des 1. Angler Güterdistrikts und den Bezirk des adeligen St. Johannis-Klosters.

Die Stadt Schleswig

Schleswig ist nicht nur das historische Zentrum des Herzogtums, sondern auch eine der ältesten Marktsiedlungen und Städte überhaupt in Nordeuropa. Der alte Name Hedeby geriet schon im Hochmittelalter außer Gebrauch, als sich der Schwerpunkt der Siedlung an das Nordufer der Schlei verschob. Nach der Reformation war die Stadt in drei Kirchspiele geteilt. Nach dem Verschwinden der zuvor zahlreichen Stadtkirchen gehörte die gesamte Altstadt zur Domgemeinde. Die Vorstadt Lollfuß gehörte zum großen Kirchspiel der früheren Klosterkirche St. Michaelis, während der am Westende der Schlei gelegene Friedrichsberg seit 1650 eine eigene Kirche hatte (vorher eingepfarrt zu Haddeby). Auf der Karte sind beide 1695 endgültig mit der Stadt vereinte Siedlungen als voll integrierte Stadtteile dargestellt, während ihre Binnengrenzen vernachlässigt wurden.

Andere Enklaven

Das Schloss Gottorf lag zwischen Lollfuß und Friedrichsberg, gehörte bis 1860 aber nicht zur Stadt. Das Johanniskloster am Ostende der Altstadt wurde erst 1936 eingemeindet.

Das Amt Gottorf

1268 übernahmen die schleswigschen Herzöge das bisherige bischöfliche Schloss Gottorf. Zugleich wurde es das Zentrum eines der wichtigsten Lehnsdistrikte im Herzogtum. Dieses umfasste im 15. Jahrhundert die Struxdorf-, Schlies-, Arens-, Kropp- und Südergoesharde. Wenig später wurden auch die Hohnerharde, der größte Teil der späteren Hüttenharde und die Landschaft Stapelholm dem Amt unterstellt. Die Ämter Husum und Hütten wurden später jedoch eigenständig. Auf der anderen Seite kamen seit dem 16. Jahrhundert einige Vogteien und Güter zum Amt.

1. Die Struxdorfharde

Die Struxdorfharde ist seit 1231 bekannt. Sie umfasste die Kirchspiele Moldenit, Tolk, Nübel (Südangeln), Fahrenstedt, Thumbby, Struxdorf, Uelsby und Norderbrarup sowie Teile der Kirchspiele Havetoft, Böel, Satrup und St. Michaelis. Die Pastoratsgrenzen sind auf der Karte rot eingezeichnet, weshalb die Kirchspielsgrenzen zwischen Tolk und Nübel, Thumbby und Struxdorf, sowie Uelsby und Fahrenstedt nur gestrichelt markiert sind. Gleichfalls nur gestrichelt sind die Grenzen zwischen Fahrenstedt und Havetoft, zwischen Fahrenstedt und dem Dorf Idstedt (Kirchspiel St. Michaelis) und zwischen Thumbby und dem Dorf Rüde (Kirchspiel Satrup) verzeichnet.

Andere Enklaven

Innerhalb der Hargesgrenzen lagen die Kanzleigüter Grumby, Tolkshuby, Winning und Loithof, die erstinstanzlich direkt unter dem schles-

wigschen Obergericht standen, aber nicht einheitlich verwaltet wurden. Adelige Güter im Gebiet waren Böelschuby, Flarup und Fahrenstedt. Adelliger Streubesitz gehörte zu den Gütern Toestorf, Dollrott, Rundhof und Brunsholm. Sie zählten alle zum 1. Angler Güterdistrikt, hielten sich jedoch teilweise an das Hardesthing, die Flaruper allerdings zum Thing der Mohrkirchharde. Das Schleswiger Graukloster hatte einige Besitzungen, aber die Stiftung wandte die Birkgerechtigkeit seit dem 18. Jahrhundert kaum nach an, obwohl diese erst 1853 formell abgeschafft wurde. Einzelne Streugüter gehörten zu den jüngeren Mohrkirch-, Satrup- und Füsingharden sowie zum Johanniskloster (s.u.).

Das Schleswiger Domkapitel bzw. das Domkapitelsamt (seit 1658/1713) verfügte früher über erheblichen Streubesitz in der Harde. Dieser war in der Regel der Vogtei Berend zugeordnet, jener in den Kirchspielen Norderbrarup und Toestrup jedoch der Vogtei Ekenis. Seit 1777 war er jedoch fester Bestandteil der Harde.

2. Die Satrupharde

Die Satrupharde umfasst den Besitz des früheren Adelsguts Satrupholm. In den 1650'er und 1660'er Jahren weitete sein Besitzer, der gottorfische Hofkanzler Kielmann, den Besitz erheblich aus. 1682 kaufte der Gottorfer Herzog den Komplex, beließ ihm jedoch die administrative Selbständigkeit. 1771 wurde Satrupholm zur Satrupharde umgestaltet. Sie umfasste den Hauptteil des Kirchspiels Satrup (außer Rüde), einen großen Teil des Kirchspiels Havetoft und das Dorf Bistoft (Kirchspiel Großsolt). Die Kirchspielsgrenzen sind nicht gekennzeichnet. Ferner gehörten wenige Einzelbesitzungen im Bereich der Struxdorfharde (s.o.) und der Nieharde (Amt Flensburg) zu diesem Komplex.

3. Die Mohrkirchharde

Die Mohrkirchharde wurde aus dem Besitz des spätmittelalterlichen Antoniter-Klosters Mohrkirch und der Vogtei Langstedt geschaffen, einem früheren Adelsgut auf der Geest an der Grenze zwischen den Ämtern Flensburg und Gottorf. Auf der Karte wird die Harde als geschlossener Distrikt gezeigt, der das meiste vom Kirchspiel Böel und den Westen des Kirchspiels Norderbrarup mit Rügge, Saustrup und Bünderies umfasst. Diese Dörfer waren jedoch zwischen der Mohrkirch- und Struxdorfharde geteilt. Zur Harde gehörte weiterer Streubesitz im Kirchspiel Norderbrarup und in der Vogtei Bollingstedt (s.u.), ferner im Kirchspiel Jörl in der Uggelharde (gemeinsam machten die beiden letztgenannten Besitzungen die Vogtei Langstedt aus, die aber nicht dem Mohrkirch-Hardesthing zuständig war), sowie in den Kirchspielen Sörup und Sterup, wie letzteres im Amt Flensburg. Auch das Gut Flarup war in Untergerichtsangelegenheiten der Mohrkirchharde zugeordnet.

4. Die Schlies- und Füsingharde

Die Schliesharde geht auf die älteste Zeit vor 1231 zurück. Sie umfasste die Kirchspiele am Nordufer der Schlei, früher jedoch auch die Nordspitze Schwansens. Seit 1702 war sie eng mit dem Birk Füsing verbunden, welches den früheren bischöflichen Besitz in Südangeln umfasste. 1784 kam das lange im Besitz der Glücksburger Herzöge (bis 1779) befindliche frühere Adelsgut Lindau zur Harde. Zur Schliesharde gehörten die Kirchspiele Brodersby, Taarstedt, Ulsnis, Süderbrarup, Loit (Angel), Boren und Rabenkirchen, sowie Teile von Kahleby und Toestrup und mit Einschränkungen Arnis. Auf der Karte sind die Pastoratsgrenzen farbig markiert. Damit sind die mei-

sten Kirchspielsgrenzen deutlich hervorgehoben, doch die Grenzen zwischen Loit und Süderbrarup sowie zwischen Kahleby, Taarstedt und Brodersby sind nur als punktierte Linien zu erkennen.

Andere Enklaven

Innerhalb der Hargesgrenzen lag das adelige Gut Dollrott, während das Gut Toestorf an der Grenze zwischen der Harde und dem geschlossenen Gebiet des 1. Angler Güterdistrikts lag. Toestorf nahm seine Birkgerechtigkeit wahr – allerdings war sein Streugut 1803 den Ämtern Flensburg und Gottorf zugelegt worden. Streugüter gehörten auch zum Schleswiger Johanniskloster. Zum Schleswiger Domkapitel und später zum Domkapitelsamt gehörten zahlreiche Besitztümer: Jene im westlichen Teil der Harde waren der Vogtei Ulsnis unterstellt, jene im Kirchspiel Rabenkirchen (und teilweise Boren) der Vogtei Grödersby und jene im übrigen Kirchspiel Boren und im Kirchspiel Norderbrarup der Vogtei Ekenis. Seit 1777 waren sie jedoch voll in Amt und Harde integriert.

5. Die Treiaharde

Die Treiaharde war Nachfolgerin eines spätmittelalterlichen Birks des Schleswiger Bischofs. Nach der Reformation fiel das Gebiet an das Amt Schwabstedt und nach dessen Auflösung 1702 als neue Harde an das Amt Gottorf. Die Karte zeigt zwei getrennte Gebiete: Der Hauptteil entspricht mit wenigen Änderungen dem Kirchspiel Treia westlich der Treene. Den anderen Teil bilden die teilweise aber auch zur Uggelharde des Amtes Flensburg gehörenden Dörfer Hünding und Kokholm im Kirchspiel Eggebek. Zudem umfasste die Harde Streubesitz im Amt Flensburg, und zwar im Bereich der Wiesharde (Hüllerup im Kirchspiel Handewitt sowie zeitweise die später mit der Vogtei Schwabstedt verbundenen Teile der Dörfer Wallsbüll und Meyn, Kirchspiel Wallsbüll) und im Bereich der Husbyharde Seegaard und Teile von Markerup, beide Kirchspiel Husby.

6. Die Arensharde

Die Arensharde zählt zu den alten, schon vor 1231 vorhandenen Harden. Sie umfasste den Hauptteil des Landkirchspiels von Schleswig St. Michaelis und des Kirchspiels Hollingstedt sowie den Westteil des Kirchspiels Haddeby und Teile von Silberstedt im Kirchspiel Treia. Abgesehen von der Grenze zwischen letzterem und dem Kirchspiel St. Michaelis sind die Kirchspielsgrenzen grau markiert.

Andere Enklaven

Einzelne Streubesitzungen gehörten zum Schleswiger Graukloster und zur Vogtei Bollingstedt. Das Schleswiger Domkapitel bzw. das Domkapitelsamt besaßen einige versprengte Besitztümer, die den Vogteien Koxbüll (Besitzungen im Westen) und Berend zugeordnet waren, bis sie 1777 in Amt und Harde eingegliedert wurden.

7. Die Vogtei Bollingstedt

Bollingstedt war ein adeliges Gut, welches der Gottorfer Herzog 1575 ankaufte. Auch danach wurde es als eigenständiger Gerichts- und Verwaltungsbezirk aufrechterhalten. Es umfasste den größten Teil der Dörfer im Südosten des Kirchspiels Eggebek und Gammellund im Landkirchspiel St. Michaelis. Die innere Kirchspielsgrenze ist nicht verzeichnet. Hinzu kamen versprengte Besitzungen im Kirchspiel Sieverstedt weiter nördlich.

Andere Enklaven

Etwa die Hälfte des Dorfes Langstedt gehörte zur Mohrkirchharde (s.o.).

8. Die Kroppharde

Das Gebiet südlich des Dannewerks stand bis 1231 außerhalb der Einteilung in Harden. Die Kroppharde entstand erst im Spätmittelalter. Sie umfasste den Hauptteil des Kirchspiels Kropp und den Süden des Kirchspiels Hollingstedt. Hinzu kommt das im Kirchspiel Bergenhusen gelegene Meggerdorf, das teilweise noch in den 1850er Jahren als eigenständiger Distrikt neben der Kroppharde erwähnt wurde, obwohl es keine selbständige Verwaltung hatte und die Ursache dieser Sonderstellung unklar ist. Die Kirchspielsgrenzen sind gepunktet gekennzeichnet.

Andere Enklaven

In Verbindung mit der Harde sind die oktroyierten Köge Börmerkoog und Meggerkoog zu erkennen. Beide waren trockengelegte Seegebiete nahe der Sorge. Zwar bildeten sie bis 1853 eigene Rechtsgebiete, hatten sich aber schon lange der Harde angenähert.

Der Schwansener Güterdistrikt

Im Spätmittelalter wurde die Halbinsel Schwansen vom Adel dominiert, und im 16. und 17. Jahrhundert kam sie schließlich von drei Dörfern im Süden abgesehen ganz unter die Herrschaft adeliger Gutsherren. Alle Güter hatten Birkgerechtigkeit, und seit 1713 bildeten sie den Schwansener Güterdistrikt. Nachdem einige Meierhöfe 1806 zu selbständigen Gütern erhoben worden waren, umfasste der Bezirk die folgenden selbständigen Einheiten: Bienebek, Büchenau, Büstorf, Damp, Dörphof, Eschelsmark, Espenis, Grünholz, Hemmelmark, Hohenstein, Karlsburg (Gereby), Kasmark, Krieseby, Ludwigsburg (Kohoved), Loitmark, Maasleben, Marienhof, Mohrberg, Olpenitz, Ornum, Rögen, Saxtorf, Schönhagen, Staun og Stubbe. Hinzu kamen die Güter Möhlhorst und Louisenlund, die etwas weiter westlich Enklaven im Amt Hütten bildeten.

Der geschlossene Hauptteil des Güterdistrikts umfasste die Kirchspiele Karby/Schwansen, Rieseby, Siesby und Waabs und teilweise Kosel und Borby. Die verzeichneten Grenzen sind in der Regel Kirchspielsgrenzen, allerdings ist die Grenze zwischen Siesby und Karby etwas zu Gunsten des letzteren verschoben. Die Grenze zwischen Rieseby auf der einen und Borby und Kosel auf der anderen Seite ist nicht farbig unterlegt. Die gestrichelten Linien sind im Princip die Grenzen zwischen den einzelnen Gütern.

Andere Enklaven

Im 19. Jahrhundert gab es keine Enklaven in Schwansen.

Der Erste Angler Güterdistrikt

Auf der Karte ist der kleinere Südteil des Ersten Angler Güterdistrikts verzeichnet, während der Hauptteil auf der Karte mit dem Amt Flensburg zu sehen ist. Der hier dargestellte Südteil umfasste das Kirchspiel Kappeln und den Nordteil des Kirchspiels Toestorp mit dem Gut Roest, dem Südteil des Gutes Rundhof und dem früheren Domkapitelsdorf Sandbek, das formell ebenfalls zu den adeligen Gütern ge-

rechnet wurde. Die Güter nahmen ihre eigene Gerichtsbarkeit wahr. Die Grenze zwischen den Kirchspielen Kappeln und Toestrup ist nur als gestrichelte Linie verzeichnet.

Zum Güterdistrikt gehörten im Vereich dieser Karte auch das Gut Toestorf an der Grenze zwischen dem geschlossenen Güterdistrikt und der Schliesharde sowie die kleineren Güter Böelschubuhof, Dollrott, Fahnenstedt und Flarup, die verstreut in der Struxdorf- bzw. Schliesharde lagen. Flarup hielt sich zur Mohkirchharde, während die übrigen drei ihre eigene Gerichtsbarkeit wahrnahmen.

Der Bezirk des adeligen St. Johannisklosters zu Schleswig

Seit der Reformation hatte das adelige St. Johanniskloster einen den adeligen Gütern entsprechenden administrativen Status. Seine Besitzungen sind auf der Karte in zwei Gebieten zu sehen. Südöstlich der Stadt Schleswig gehörte ein Teil des Kirchspiels Haddeby zum Kloster. Nordöstlich von Schleswig gehörte der nördliche Teil des Kirchspiels Kahleby dazu. Hinzu kamen kleinere Streugüter in der Schliesharde und der Struxdorfharde sowie im Amt Flensburg in der Husbyharde.



Det Svanske Godsdistrikt (forstørret kortudsnit). – Der Schwansener Güterdistrikt (vergrößerter Kartenausschnitt).

Kort nr. 9: Hytten Amt og de dänischwohldske godsdistrikter

Kortet omfatter byerne Egernførde, Frederiksstad og Rendsborg, Hytten Amt, landskabet Stabelholm, den nordlige del af Rendsborg Amt, de to dänischwohldske godsdistrikter samt fæstningen Frederiksort. Af disse var Rendsborg Købstad en del af Holsten og vil derfor ikke blive omtalt.

Egernførde Købstad

Egernførde er en af de ældste købstæder i hertugdømmet. I modsætning til de andre middelalderlige købstæder kunne dens borg ikke udvikle sig til centrum for et selvstændigt len eller amt, fordi oplandet i stigende grad blev fordelt mellem private adels herrer. Byen omfattede ét sogn. Til det hørte et mindre landsogn, som var en del af de dänischwohldske godsdistrikter

Frederiksstad Købstad

I 1600-tallet forsøgte den gottorpske hertug Frederik d. 3. at anlægge en handelsplads tæt på Vesterhavet, som var uafhængig af ebbe og flod. I 1623 fik Frederiksstad, som blev grundlagt af hollandske flygtninge, købstadsrettigheder. I byen fik en række trosretninger religionsfrihed, men inden for den lutherske kirke udgjorde den ét købstadsogn uden landsogn.

Hytten Amt

Hytten Amt blev oprettet 1664 af det daværende Bjerg Herred, senere Hytten Herred. Hertil lagdes i 1777 også Hohn Herred og landskabet Stabelholm.

1. Hytten Herred

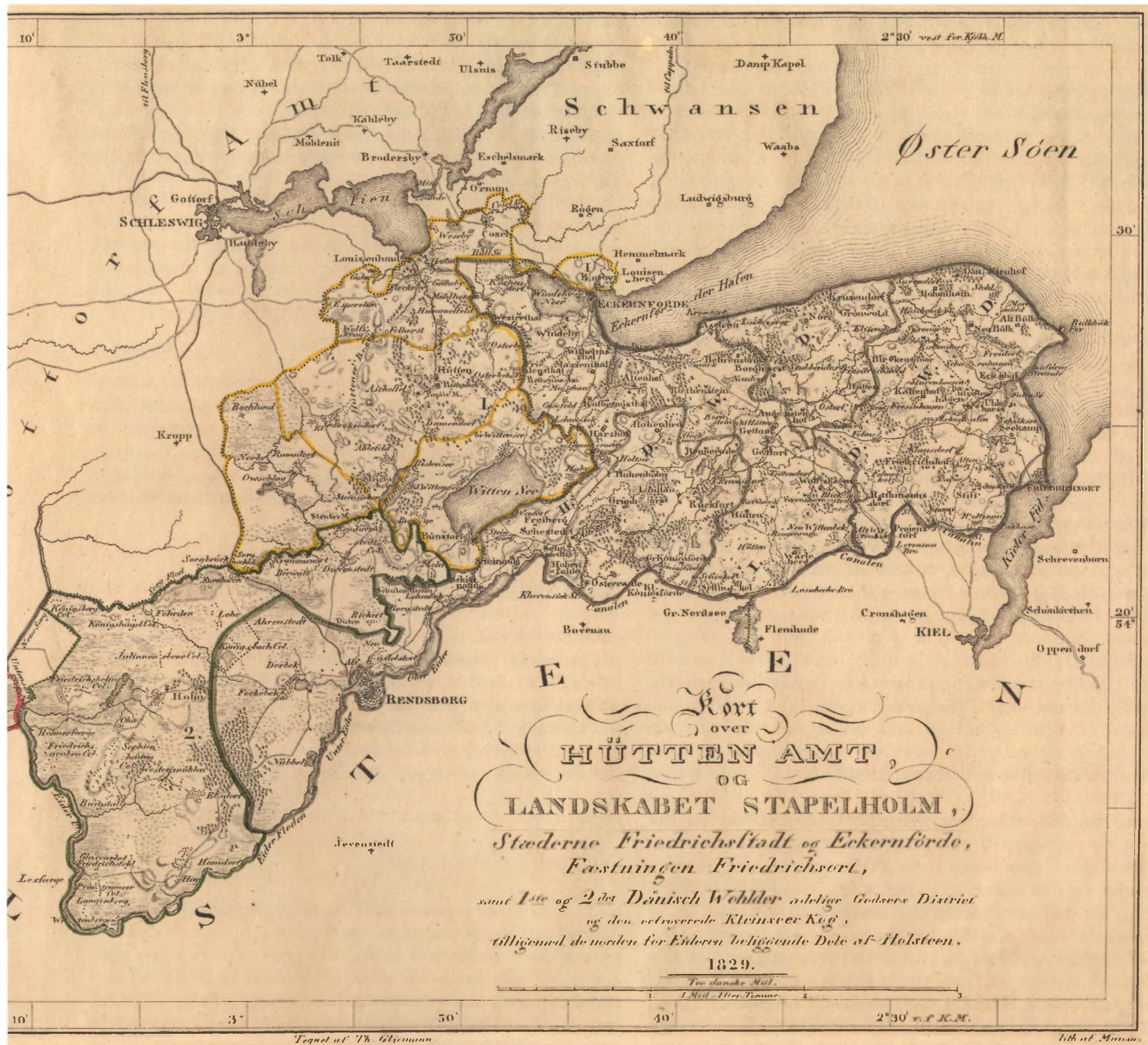
Hytten Herred eller Bjerg Herred, som det hed i 1500-tallet, går ikke tilbage til middelalderen. Det er skabt omkring 1530 af fire sammenbragte godsmasser: Det såkaldte Holmelen, som grev Henrik af Holsten havde erhvervet fra en adelsfamilie i 1381, godserne Hytten og Witten-see, som var købt fra adelige 1517-18 og endelig nogle landsbyer fra Krop Sogn, de såkaldte "Hedebyer". Bjerg Herred hørte til 1664 til Gottorp Amt, men indtog tidligt en vis forvaltningsmæssig særstilling. Det blev i 1560'erne udvidet med to landsbyer fra godset Teglhavn (senere Louisenlund) og i 1777 med en del tidligere domkapitelsejendomme.

Herredet omfattede i 1828 hele Hytten Sogn, den største del af Bynstorp og Kosel sogne, den østlige del af Krop Sogn, Gyby og en del af Esprem i Haddeby Sogn, byen Haby i Sehested Sogn og det meste af byen Borby i Borby Sogn. Alle indre sognegrænser er vist med gult, bortset fra grænsen mellem Bynstorp Sogn og byen Haby og grænsen mellem Haddeby og Kosel sogne.



Fremmede enklaver

Som enklaver i herredet lå de adelige godser Mølhorst og Louisenlund under Svans Godsdistrikt. I byen Borby havde Hemmelmark Gods enkelte ejendomme.



2. Hohn Herred

Slesvig Domkapitel og dets efterfølger Domkapitelsamtet havde dels rådet over byerne Kosel og Veseby i Svans (Fogediet Kosel) og dels ejendomme i Sorgvold i Krop Sogn. De var 1777 indlemmet i amt og herred.

Området syd for Dannevirke var ikke inddelt i herreder i 1231. I senmiddelalderen kendes området først som Kampen Sogn, der var et selvstændigt len, siden som Vesterkrog Herred, der hørte til Gottorp Amt. Det skiftede siden navn til Hohn Herred og kom i 1777 til Hyt-

ten Amt. Herredet var næsten identisk med det store Hohn Sogn, der var opstået, da kirken i Kampen blev nedbrudt og en ny bygget i Hohn 1693. En enkelt hedekoloni i sognet lå dog til Krop Herred, Gottorp Amt, og omvendt omfattede Hohn Herred byerne Mohr og Neuduvstedt i den vestlige del af Bynstorp Sogn. Grænsen mellem disse og Hohn Sogn er kun vist som stiplet linje.

Fremmede enklaver

Sådan fandtes ikke.

3. Landskabet Stabelholm

Landskabet Stabelholm nævnes først 1260. Det indtog en særstilling og fik egen landret. Til 1500 udgjorde det et særligt len, Tielen Len, men da ditmarskerne havde brændt Tielen Borg, blev det lagt under Gottorp Amt. I 1777 kom det til Hytten Amt. Landskabet omfattede sognene Sønder Stabel og Erfde og det meste af Bjerringhus Sogn.

Fremmede enklaver

Der var ikke fremmede ejendomme i landskabet, siden bispegodset var blevet indlemmet i 1702. I tilknytning til det fandtes den oktrojerede Kleinseer Kog (på kortet omtalt som "Lütgensee").

Rendsborg Amts nordlige del

Nogle landsbyer i det store Kampen Sogn nord for Rendsborg kom i 1500-tallet under Rendsborg Amt. I 1691 blev Kampen Kirke nedbrudt, og disse landsbyer blev da lagt under Rendsborg Kristkirkes Landsogn. Retsligt hørte de fremover under Raumort Sognefogedi, men i 1853 blev de lagt til Hohn henholdsvis Hytten Herred.

Fremmede enklaver

En gård i Fokbæk havde tidligere hørt under Domkapitelsamtet (Fogediet Bjernt), men var 1777 indlemmet i amtet.

1. og 2. Dänischwohlder Godsdistrikt

Halvøen Dänischwohld og visse tilgrænsende områder mod vest dannede et sammenhængende område, hvor al jord tilhørte adelige godser, der var klart afgrænsede i forhold til hinanden, bortset fra at enkelte byer var delt mellem to godser. Alle godser i området havde birkeret. De dannede fra 1713 Dänischwohld Godsdistrikt, der på Gliemanns tid var delt i to distrikter, hvilket dog ikke fremgår på kortet. Til sammen omfattede de, efter at en række tidligere avslgårde 1806 havde fået status af selvstændige godser, godserne Altenhof, Askov, Augustenhof, Behrensbrook, Birkenmoor, Borghorst, Alt Bülk, Neu Bülk, Eckhof, Friedensthal, Grünhorst, Harzhof, Hoffnungsthal, Hohenhain, Hohenlieth, Borghorster Hütten, Wulfshagener Hütten, Kaltenhof, Knoop, Königsförde, Deutsch Lindau, Marienthal, Dänisch Nienhof, Nør og Grønvold, Rathmansdorf, Rosenkrantz, Schirnaue, Seekamp, Sehested, Steinrade, Uhlenhorst, Warleberg og Wulfshagen.

Godsdistriktet dækkede sognene Dänischenhagen, Gettorp, Kru-sendorf (tidligere Jellenbæk) og Egernförde Land, det meste af Sehested Sogn, en stor del af Borby Sogn og en mindre del af Bynstorp. De kolorerede indre grænser skiller ikke sogne, men grupper af godser.

Fremmede enklaver

Der var ikke fremmede enklaver i området.

Fæstningen Frederiksort

I 1632 påbegyndte Christian IV anlæggelsen af fæstningen Christianspris. Den blev 1643 erobret af svenskerne og derefter opgivet. En ny fæstning blev anlagt på samme sted i årene 1661-63 og givet navnet Frederiksort. Fæstningen stod helt under de militære myndigheder og indgik ikke i nogen amts- og retskredsinddeling. Kirkeligt hørte den til Dänischenhagen Sogn.

Karte 9: Das Amt Hütten und der Dänischwohlder Güterdistrikt

Die Karte umfasst die Städte Eckernförde, Friedrichstadt und Rendsburg, das Amt Hütten, die Landschaft Stapelholm, den Norden des Amtes Rendsburg, den damals noch zweigeteilten Dänischwohlder Güterdistrikt und die Festung Friedrichsort. Rendsburg gehörte zu Holstein und kann daher in diesem Zusammenhang nicht behandelt werden.

Die Stadt Eckernförde

Eckernförde ist eine der ältesten Städte im Herzogtum. Im Gegensatz zu den anderen mittelalterlichen Städten konnte die dazu gehörende Burg sich jedoch nicht zum Zentrum eines selbständigen Lehns bzw. Amtes aufschwingen, denn das Umland geriet immer mehr unter die Grundherrschaft privater adeliger Besitzer. Die Stadt umfasste nur ein Kirchspiel. Hierzu gehörte noch ein Landkirchspiel, das größtenteils zum Gut Altenhof sowie seit 1806 auch zum Gut Friedenstal gehörte.

Die Stadt Friedrichstadt

Im 17. Jahrhundert versuchte der Gottorfer Herzog Friedrich III. den Aufbau einer Handelsstadt nahe der Nordsee, der dennoch unabhängig von den Gezeiten sein sollte. 1623 erhielt Friedrichstadt seine Stadtrechte, nachdem es vor allem von niederländischen Religionsflüchtlingen aufgebaut worden war. In der Stadt herrschte Religionsfreiheit, aber die evangelisch-lutherische Kirche wurde auch bald die größte Gemeinschaft, deren Kirchspiel die ganze Stadt umfasste. Eine zugehörige Landgemeinde gab es nicht.

Das Amt Hütten

Das Amt entstand im 17. Jahrhundert aus der alten Bergharde. 1777 wurde das kleine Amt durch Zuordnung der bisher zu Gottorf gehörenden Hohner Harde und der Landschaft Stapelholm erheblich vergrößert.

1. Die Hüttenerharde

Die Hüttener- oder Bergharde bestand im Hochmittelalter noch nicht. Sie wurde um 1530 aus vier verschiedenen Komplexen gebildet: dem so genannten Holmelehn, welches Graf Heinrich 1381 einer Adelsfamilie abgekauft hatte, den 1517/18 vom Landesherrn angekauften bisherigen Adelsgütern Hütten und Wittensee und den so genannten "Heidedörfern" im Osten des Kirchspiels Kropp. Die Bergharde gehörte bis 1664 zum Amt Gottorf, hatte aber bereits einen gewissen Sonderstatus, bevor sie zum Amt erhoben wurde. In den 1560er Jahren kamen Besitzungen des kleinen Guts Tegelhove (später Louisenlund) und 1777 ehemalige Domkapitelsbesitzungen zur Harde.

Die Harde umfasste 1828 das ganze Kirchspiel Hütten, den größten Teil der Kirchspiele Bünsdorf und Kosel, den Ostteil des Kirchspiels Kropp, die Dörfer Güby und teilweise Esprehm im Kirchspiel Haddeby, das Dorf Haby (Ksp. Sehestedt) und den Hauptteil des Kirchdorfs Borby. Abgesehen von den Scheidelinien zwischen Haddeby und Kosel sowie zwischen Bünsdorf und Sehestedt sind alle Kirchspielsgrenzen gelb hervorgehoben.

Andere Enklaven

Innerhalb der Hadesgrenzen lagen die zum Schwansener Distrikt zählenden Adelsgüter Möhlhorst und Louisenlund. In Borby gehörten einzelne Stellen zum ebenfalls schwansischen Gut Hemmelmark. Das Schleswiger Domkapitel bzw. ab 1658 das Domkapitelsamt verfügte über die Vogtei Kosel (Kosel und Weseby) und kleineren Besitzungen in Sorgwohld (Ksp. Kropp), bis diese 1777 zur Hüttenerharde gelegt wurden.

2. Die Hohnerharde

Das Gebiet südlich des Dannewerks war 1231 noch nicht in Harden unterteilt. Im Spätmittelalter wird die spätere Hohnerharde zunächst als Kirchspiel Kampen (selbständiges Lehn) und dann als zum Amt Gottorf gehörende Westerkrogharde aufgeführt. Die Verlegung der einzigen Kirche von Kampen nach Hohn machte ab 1693 die Bezeichnung Hohnerharde gängig. 1777 kam die Harde zum Amt Hütten. Nachdem einzelne Dörfer schon früher ans Amt Rendsburg abgetreten worden waren, waren Kirchspiel und Harde nahezu identisch. Hinzu kamen Mohr und Neu Duvenstedt im Kirchspiel Bünsdorf, während eine Heidekolonie im Nordosten des Kirchspiels Hohn zur Kroppharde des Amtes Gottorf gezählt wurde. Die Grenze zu diesen ist gestrichelt markiert.

Andere Enklaven

Es gab keine Enklaven anderer Jurisdiktionen.

3. Die Landschaft Stapelholm

Stapelholm wurde erstmals 1260 erwähnt. Sie hatte eine komplizierte administrative Sonderstellung und eine eigene Landschaftsordnung. Bis 1500 machte sie das landesherrliche Lehnsterritorium Tielen aus. Doch nach der Zerstörung der Burg Tielen durch die Dithmarscher kam sie zum Amt Gottorf. 1777 wechselte die Landschaft, nach kurzzeitiger Unabhängigkeit vom Amt, unter das Amt Hütten. Zu ihr gehörten die Kirchspiele Süderstapel, Erfde und zum größten Teil Bergenhusen.

Andere Enklaven

Nachdem der bescheidene frühere Bischofsbesitz spätestens 1702 von der administrativen Landkarte verschwunden war, bildete nur noch der eng an die Landschaft angelehnte Kleinseerkoog, auf der

Karte als Lütgensee dargestellt, eine fremde Jurisdiktion in Verbindung mit der Landschaft.

Der schleswigsche Teil des Amtes Rendsburg

Einzelne Dörfer im großen Kirchspiel Kampen kamen im 16. Jahrhundert zum Amt Rendsburg, obwohl dieses ansonsten zu Holstein gehörte. Nach der Verlegung der Kirche von Kampen nach Hohn wurden sie zum Kirchspiel der neuen Rendsburger Christuskirche und zum Rechtsbezirk der holsteinischen Kirchspielsvogtei Raumort gelegt. Erst 1853 kamen sie zur schleswigschen Hohner- bzw. Hüttenerharde zurück.

Andere Enklaven

Ein Hof in Fockbek gehörte bis 1777 zur Vogtei Berend des Domkapitelsamtes.

Der 1. und 2. Dänischwohlder Güterdistrikt

Die Halbinsel Dänischwohld und einige Gebiete im westlichen Anschluss daran bildeten einen geschlossenen Distrikt unter der Grundherrschaft adeliger Güter. Diese waren relativ klar von einander abgegrenzt, einige Dörfer waren jedoch zwischen zwei Gütern aufgeteilt. Alle Güter nahmen die untere Gerichtsbarkeit wahr. Seit 1713 wurden sie im Dänischwohlder Güterdistrikt zusammengefasst, der zu Gliemanns Zeit zweigeteilt war, was auf der Karte aber unberücksichtigt bleibt. Die selbständigen hier gelegenen Güter waren, nachdem 1806 einige bisherige Meierhöfe selbständige Güter geworden waren, Altenhof, Aschau, Augustenhof, Behrensbrook, Birkenmoor, Borghorst, Alt Bülk, Neu Bülk, Eckhof, Friedensthal, Grünhorst, Harzhof, Hoffnungstal, Hohenhain, Hohenlieth, Borghorster Hütten, Wulfshagener Hütten, Kaltenhof, Knoop, Groß Königsförde, Deutsch Lindau, Mariental, Dänisch Nienhof, Noer und Grönwohld, Rathmannsdorf, Rosenkranz, Schirmau, Seekamp, Sehestedt, Steinrade, Uhlenhorst, Warleberg und Wulfshagen. Diese deckten die Kirchspiele Eckernförde (Land), Dänischenhagen, Gettorf und Krusendorf, einen Großteil von Sehestedt, den Südtail von Borby und einen kleinen Teil von Bünsdorf. Die farbig hervorgehobenen Linien sind Grenzen zwischen Gruppen von Gütern.

Andere Enklaven

Andere Jurisdiktionen gab es im Dänischen Wohld nicht.

Die Festung Friedrichsort

Ab 1632 ließ König Christian IV. die Festung Christianspries auf von den Gütern Alt Bülk, Knoop und Seekamp abgekauften Ländereien anlegen. Nach Eroberung durch die Schweden 1643 wurde sie wieder aufgegeben, 1661-63 aber als Friedrichsort wieder erneuert. Die Festung unterstand direkt den Militärbehörden der gesamten dänischen Monarchie und lag damit außerhalb der Amts- und Rechtsbezirkseinteilung. Erst in den 1850er Jahren wurde Friedrichsort mit dem Amt Hütten verbunden. Kirchlich gehörte es zum Kirchspiel Dänischenhagen.

Kort nr. 10: Landskabet Femern

Øen Femern kom i 1000-tallet under den danske konge. Fra slutningen af 1200-tallet og frem til 1400-tallet havde øen ofte skiftende herrer, men regnedes dog stadig som et len af den danske krone. Øen kom under de holstenske grevers herredømme, og da de fra 1386 også var hertuger af Slesvig, opstod der derved en form for forbindelse til hertugdømmet. Fra 1400-tallet blev øen i stigende grad betragtet som en del af hertugdømmet, men helt til 1658 nævnes den dog som et særligt "land" i de mest officielle dokumenter. Fra midten af 1600-tallet til 1867 regnedes øen dog klart til hertugdømmet Slesvig, skønt den geografisk og administrativt var mere forbundet med Holsten. Ved delingen i 1544 kom Femern til den haderslevske del og i 1581 til den gottopske del, som øen tilhørte til 1713/21.

Øen havde allerede i middelalderen opnået en administrativ særstilling, også med henblik på den indre forvaltning. Fra 1326 fandtes en særlig femersk landskabslov, som i 1557 blev afløst af en ny version. Øen var fra middelalderen administreret af en amtmænd, der til midten af 1600-tallet residerede på Glambek Slot. Både by og sogne havde dog en betydelig selvforvaltning.

Købstaden Burg

Kort efter landskabslovens nedskrivning opnåede øens vigtigste handelsplads i 1329 lybske købstadsrettigheder. Dermed blev Burg i høj grad løst fra selve landskabet. Burg fik tildelt en betydelig bymark, som strakte sig helt ned til havet og havnepladsen, som senere fik navnet Burgstaaken. Den gamle kirke i Burg fungerede ikke kun som bykirke, men fortsat også som sognekirke for et betydeligt landsogn.

De fire landsogne i landskabet Femern

Ligesom i store dele af Holsten havde sognene en betydelig større betydning i administration og retspleje på Femern, end det var tilfældet i de øvrige slesvigske landsdele. I visse henseender kan man sammenligne deres betydning med herredernes i det øvrige Slesvig. Øen havde fire landsogne.

Øens vestlige dele udgjorde Vestersognet med kirkebyen Petersdorf som centrum. Midtersognet tegnede sig som en bred stribe fra nord til syd over hele øen. Dets centrum var kirkebyen Landkirchen. På øens nordvestlige del fandtes Nørresognet med kirkebyen Bannesdorf som centrum. Dette var i lang tid i administrativt og juridisk henseende forbundet med Østersognet, som var Burg Kirkes Landsogn.

Fremmede enklaver

Sådan fandtes ikke fra 1600-tallet til 1864.

Karte 10: Die Landschaft Fehmarn

Die Insel Fehmarn kam bereits im 11. Jahrhundert erstmals in den Besitz des dänischen Königs. Vom Ende des 13. Jahrhunderts bis ins 15. Jahrhundert hinein wechselte die Landesherrschaft mehrfach, doch galt Fehmarn nach wie vor als dänisches Kronlehen. Wichtig war vor allem die Herrschaft der holsteinischen Grafen. Als diese 1386 auch Herzöge über Schleswig wurden, kam die Ostseeinsel auch in engere Beziehung zu diesem. Seit dem 15. Jahrhundert wurde sie mehr und mehr als Teil des Herzogtums angesehen, doch in vielen höchst offiziellen Dokumenten bis 1658 wurde sie immer noch als ein besonderes "Land" neben Schleswig erwähnt. Seither und bis 1864/67 war Fehmarn jedoch ohne Einschränkungen ein Teil von Schleswig, obwohl geografische Lage und innere Verwaltung für eine Verbindung mit Holstein gesprochen hätten. Bei der Landesteilung von 1544 fiel Fehmarn an den Haderslebener Herzog Johann den Älteren, 1581 nach dessen Tod an die Gottorfer Herzöge, welche die Insel bis 1713/21 besaßen.

Auch hinsichtlich ihrer inneren Verwaltung nahm die Insel bereits seit dem Mittelalter eine Sonderstellung ein. Seit 1326 gab es eine eigene Landschaftsrechtsordnung, die 1557 erneuert wurde. An der Spitze der Verwaltung stand jedoch ein landesherrlicher Amtmann, der bis ins 17. Jahrhundert hinein auf Burg Glambek residierte. Allerdings genossen auch Stadt und Kirchspiele ein gehöriges Maß an Eigenständigkeit.

Die Stadt Burg

Bereits kurz nach der Abfassung der Landschaftsrechtsordnung erhielt der wichtigste Handelsplatz der Insel lübsches Stadtrecht. Damit löste sich Burg in hohem Maße von der Verwaltung der Landschaft. Burg wurde ein bedeutendes Stadtfeld zugestanden, das sich bis zum Meer erstreckte und den vorgelagerten Hafen umfasste, der später den Namen Burgstaaken erhielt. Die alte Kirche in Burg war jedoch nicht nur Stadtkirche, sondern blieb auch Zentrum für das administrativ von der Stadt getrennte Landkirchspiel.

Die vier Landkirchspiele der Landschaft

Wie in weiten Teilen von Holstein hatten die Kirchspiele eine wesentlich größere Bedeutung als Verwaltungs- und Rechtsbezirke, als es im übrigen Schleswig der Fall war. In gewisser Hinsicht kann man ihre Stellung sogar mit derjenigen der schleswigschen Harden vergleichen. Auf der Insel bestanden vier Landkirchspiele.

Den westlichen Teil der Insel nahm das Westerkirchspiel mit dem Kirchdorf Petersdorf als Zentrum ein. Das Mittelkirchspiel reichte als breiter Streifen von der Nordküste zur Südküste über die gesamte Insel. Sein Mittelpunkt war das Kirchdorf Landkirchen. Im Nordosten der Insel lag das Norderkirchspiel mit dem Kirchdorf Bannesdorf. Dieses wurde jedoch schon früh in administrativer und rechtlicher Hinsicht mit dem Osterkirchspiel im Südosten zum kombinierten Norder- und Osterkirchspiel verbunden. Das Osterkirchspiel umfasste die Landgemeinde der Burger Kirche.

Andere Enklaven

Adelige Güter und kirchliche Jurisdiktionen gab es seit dem Spätmittelalter bis nach 1864 nicht auf Fehmarn.



Litteraturliste/Literaturverzeichnis

- Dörfer, Johann Friedrich August: Topographie des Herzogthums Schleswig in alphabetischer Ordnung. Ein Repertorium zu der von gollowinschen Karte dieses Herzogthums. Slesvig ¹1805, ³1829.
- Falck, Niels Nikolaus: Handbuch des Schleswig-Holsteinischen Privatrechts. 5 bd. Altona 1825-48.
- Frandsen, Karl-Erik: Atlas over Danmarks administrative inddeling efter 1660. I: Atlasbind; II: Tekstbind. Dansk Historisk Fællesforening 1984.
- Friedland, Klaus & Kurt Jürgensen: Schleswig-Holstein, i: Hubatsch, Walter (udg.): Grundriss zur deutschen Verwaltungsgeschichte 1815-1945. Bd. 9. Tübingen 1977.
- Futtrup, Birgitte Vestergaard &, Gerret Liebing Schlaber & Hans Schultz Hansen: Landsarkivet for Sønderjylland. En arkivoversigt. Aabenraa 2003.
- Fürsen, Ernst Joachim: Der Hardsesvogt im Herzogtum Schleswig. Kiel 1973 (diss. jur.).
- Geerz, F.: Alphabetisches Verzeichniss sämmtlicher Schleswig-Holsteinscher Ämter, Landschaften, Städte, adeligen Districte, Kanzleigüter, Stiftsdörfer und octroyirten Köge, nebst Angabe, zu welchem Landkriegs-Commissariats-Districte selbige gehören. Kiel 1850.
- Gregersen, Hans Valdemar: Slesvig og Holsten før 1830. København 1982.
- Gribsvad, Frode & Johan Hvidtfeldt: Landsarkivet for de sønderjyske Landsdele. En Oversigt. Aabenraa 1944.
- Hansen, Johann Friederich: Vollständigere Staatsbeschreibung des Herzogthums Schleswig. Flensburg 1770.
- Henningsen, Lars N.: Slesvigs og Holstens administration, i: Alstrup, Erik & Olsen, Poul Erik (red.): Dansk kulturhistorisk opslagsværk. København 1991, s. 808-12.
- Historischer Atlas Schleswig-Holstein. I-III. Neumünster 1999-2004.
- Hvidtfeldt, Johan: Alsiske retsområder og tingsteder, i: Sønderjyske Årbøger 1942, s. 17-57.
- Jensen, Hans Nicolai Andreas: Versuch einer kirchlichen Statistik über das Herzogthum Schleswig. Flensburg 1840-42.
- Jespersen, Leon & E. Ladewig Petersen & Ditlev Tamm (red.): Dansk forvaltningshistorie. Bd. I. Stat, forvaltning og samfund fra middelalderen til 1901. København 2000.
- Korsgaard, Peter: Kort som kilde – en håndbog om historiske kort og deres anvendelse. København 2006.
- Lange, Ulrich (red.): Geschichte Schleswig-Holsteins. Von den Anfängen bis zur Gegenwart. Neumünster ²2003.
- Niemann, August: Handbuch der schleswig-holsteinischen Landeskunde. Topographischer Theil, Erster Band: Herzogthum Schleswig. Schleswig 1799.
- Nørr, Erik & Thomassen Jesper (red.): Slesvig – Preussen – Danmark. Kilder til sønderjysk forvaltningshistorie. København 2004.
- Oldekop, Henning: Topographie des Herzogthums Schleswig. Kiel 1906.
- Rasmussen, Carsten Porskrog: Rentegods og hovedgårdsdrift. Godsstrukturer og godsøkonomi i hertugdømmet Slesvig 1524-1770. 2. bd. Aabenraa 2003.
- Rerup, Lorenz: Slesvig og Holsten efter 1830. København 1982.
- Reumann, Klauspeter: Die Grund- und Gerichtsherrschaft des Schleswiger Domkapitels. Flensburg 1969.
- Schlaber, Gerret Liebing: Administrative tilhørsforhold mellem Ejderen og Kongeåen indtil 2007. Flensburg 2007.
- Schlaber, Gerret Liebing: Hertugdømmet Slesvigs forvaltning. Administrative strukturer og retspleje mellem Ejderen og Kongeåen ca. 1460-1864. Flensburg 2007
- Schmidt, J.N.: Slesvigs Land og Folk, fysisk, topographisk og localhistorisk fremstillet, en Topographi for Dannede af alle Samfundsklasser. Aabenraa 1852.
- Schröder, Johannes von: Topographie des Herzogthums Schleswig. Oldenburg/Holstein ²1854.
- Steiniger, Wolfgang: Schleswig-Holstein 1806-1892, i: Jeserich, Kurt G.A. m.fl.: Deutsche Verwaltungsgeschichte. Bd. 2: Vom Reichsdeputationshauptschluss bis zur Auflösung des Deutschen Bundes. Stuttgart 1983, s. 763-82.
- Stemann, C.L.E. von: Geschichte des öffentlichen und Privat-Rechts des Herzogthums Schleswig. Bd. 1-2. København 1866.
- Trap, J.P.: Statistisk-topographisk beskrivelse af Hertugdømmet Slesvig. København 1864.

Stedregister/Ortsregister

Registret omfatter alene teksten, men ikke navne på kortene. Registret omfatter både danske og tyske navneformer og er opbygget efter følgende principper: I tyske navne er ä, ö, og ü alfabetiseret som a, o og u og altså ikke som æ, ø og y, mens ß er alfabetiseret som ss. Navne, der findes i både dansk og tysk form, er angivet med begge former, men alfabetisk anbragt efter den danske form for navne på lokaliteter nord for den nuværende grænse, efter den tyske form for lokaliteter syd derfor. Hvor de to navneformer afviger væsentligt, er der krydshenvisning til den navneform, hvorunder lokaliteten er behandlet. Sidetal angivet med fed skrift markerer en udførlig omtale af den pågældende geografiske enhed.

Aa *siehe* Å (*am Ende*)

Abild/Abel 39, 40, 58, 61

Abild Fogedi/Vogtei Abel 39, 40, 49, 51, 58, 59, 60, 61, 62, 63

Adelby 66, 68

Adsbøl/Atzbüll 60, 62

Aerösköbing *siehe* Ærøskøbing

Agerskov/Aggerschau 44, 46

Ahrendorf (bei Bedstedt) *siehe* Arndrup

Ahrensböök 29, 39

Aller 44, 46

Als Nørre Herred/Norderharde Alsen **52, 55, 56**

Als Sønder Herred/Süderharde Alsen **54, 56**

Alslev Fogedi/Vogtei Alsleben 48, 49, 51, 60, 62

Altenhof/Oldenhaven 82, 84, 85

Altona 10, 14, 16, 17, 18, 29, 33

Amrum 39, 40

Apenrade *siehe* Aabenraa

Apenrade, Amt *siehe* Aabenraa Amt

Arensharde/Arns Herred 66, 68, **78, 80**

Arlewatt/Arlevad 70, 74

Arndrup/Ahrendorf 48, 50

Arnis/Arnæs 29, 33, 76, 79

Arns Herred *se* Arensharde

Arrild 44, 46

Assens 12, 21

Asserballe/Atzerballig 54, 56

Atzbüll (Sundewitt) *siehe* Adsbøl

Augustenborg/Augustenburg 29, 33, **54, 57**

Augustenhof 84, 85

Augustenkøge 72, 73, 75

Aventoft 60, 62

Avnbølgård/Auenbüllgaard 55, 57, 61, 62, 63

Bajstrup/Baistrup 60, 62

Ballum 36, 39, 40, 41

Ballum Birk 36, **39, 40**

Bannesdorf 86

Bargum/Bjerrum 70, 73

Barsø 48, 51

Basnæs 15, 24

Bastrup 44, 46

Bau *siehe* Bov

Baurup *siehe* Bovrup

Bedsted/Bedstedt 48, 50, 51

Beftoft *siehe* Bevtoft

Beltringharde 72, 74

Das alphabetische Register umfasst nur den Text, nicht aber die Namen auf den Karten. Das Register umfasst sowohl deutsche als dänische Namensformen und ist wie folgt geordnet: In deutschen Namen sind die Umlaute Ä, Ö und Ü wie A, O und U eingeordnet, ß als doppeltes s. Im dänischen Alphabet erscheinen Æ, Ø und Å als letzte Buchstaben des Alphabets. Bei abweichenden Namen hat die Staatssprache Vorrang. Bei stärker von einander abweichenden Namen wird auf den Eintrag in der Staatssprache hingewiesen. Fett gesetzte Seitenzahlen bezeichnen ausführliche Beschreibungen der jeweiligen Gebietskörperschaft.

Berend, Vogtei/Bjernt Fogedi 66, 68, 76, 79, 84, 85

Bergenhøhus/Bjerringhus 78, 80, 84, 85

Bevtoft/Beftoft 44, 46, 48, 50

Bienebek 78, 80

Birkenmoor 84, 85

Bistoft 76, 79

Bjerring 42, 44, 45, 46

Bjernt *se* Berend

Bjerringhus *se* Bergenhøhus

Bjerrum *se* Bargum

Bjert 44, 46

Bjolderup 48, 51, 59, 60, 62

Blans 55, 57

Blansgaard 54, 55, 57

Böel/Bøl 76, 79

Böelschubbyhof/Bølskovby 76, 78, 80, 81

Bolderslev Fogedi/Vogtei Bollersleben 42, 45, 48, **50**

Bollingstedt, Vogtei/Bollingstedt Fogedi 66, 68, 76, **78, 79, 80**

Bönderby *siehe* Bønderby

Borby 78, 80, 82, 84, 85

Bordelum 70, 73

Bordesholm, Amt 29, 33

Boren/Borne 76, 78, 79, 80

Borghost 84, 85

Borghorster Hütten 84, 85

Börm 78, 80

Boskov/Bortschau 66, 68

Bov/Bau 12, 20, 64, 67

Boverstedt/Boversted 60, 61, 62, 63

Bovrup/Baurup 48, 51

Braderup/Brarup 60, 62

Branderup 44, 46

Brarup (Kær Herred) *se* Braderup

Brede 36, 40, 49, 50

Bredstedt/Bredsted 29, 33, 70, 73

Bredstedt/Bredsted, Amt 64, 67, **70, 73**

Bregninge 52, 56

Breitenburg 29, 34

Brekum 70, 73

Broager/Broacker 54, 55, 56, 57

Brodersby 76, 79

Brunsholm 66, 68, 69, 76, 79

Brændstrup/Brendstrup 45, 47

Brøns/Bröns 44, 46

Büchenau 78, 80

Buckhagen/Bukhave 66, 68

- Buhrkall *siehe Burkal*
 Bülдерup *siehe Bylderup*
 Bülk, Alt & Neu 84, 85
 Büllsbüll/Bølsbøl 60, 61, 62, 63
 Bänderies/Bønderis 76, 79
 Bünsdorf/Bynstorp 82, 84, 85
 Burg (Fehmarn/Femern) **86**
 Burkal/Buhrkall 59, 62
 Büstorf/Bystorp 78, 80
 Bylderup/Bülдерup 59, 60, 62
 Bynstorp *se Bünsdorf*
 Bøl *se Böel*
 Bølsbøl *se Büllsbüll*
 Bølskovby *se Böelschubuhof*
 Bønderis *se Bänderies*
 Bønderby 39, 40, 42, 45
- Christian-Albrechts-Köge 60, 61, 62, 63
 Christiansfeld 12, 29, 33, **44, 46**
 Cismar, Amt 29, 33
- Dagebüll/Dagebøl 60, 61, 62, 63
 Dalby 44, 46
 Daler/Dahler 39, 40, 58, 61
 Dalholt 48, 51
 Damp 78, 80
 Dänischenhagen 84, 85
 Dänischwohld/Jernved 84, 85
 Dannewerk/Dannevirke 83, 85
 Deezbüll/Dedsbøl 60, 62
 Desmercièreskoog 70, 73, 74, 75
 Dithmarschen/Ditmarsken 29, 33
 Dollrott/Dollerød 76, 78, 79, 81
 Dörphof/Dörpt 78, 80
 Døstrup *siehe Døstrup*
 Drelsdorf/Trelstrup 70, 73
 Düttebüll/Dyttebøl 66, 68
 Duvenstedt, Neu- 84, 85
 Dybbøl/ Düppel 54, 55, 56, 57
 Dørpt *se Dörphof*
 Døstrup 36, 39, 40, 41
- Eckernförde/Egernförde **82, 84**
 Eckernförderharde/Egernförde Herred 31, 35, 78, 80, 84, 85
 Eckhof 84, 85
 Edomsharde 72, 74
 Effkebüll/Efkebøl 70, 74
 Egen/Eken 52, 55, 56
 Egen Herred/Ekenharde 52, 56
 Egenæs *se Ekenis*
 Egernförde *se Eckernförde*
 Eggebek/Egebæk 66, 68, 78, 80
 Egvad/Ekwatt 48, 50, 51
 Eiderstedt/Ejdersted 27, 32, **72, 75**
 Eken *siehe Egen*
 Ekenis/Egenæs 76, 78, 79, 80
 Elisabeth-Sophien-Koog 72, 73, 75
 Elmshorn 29, 34
 Elsmark 52, 56
 Emmelsbüll/Embsbøl 60, 62
 Emmerlev/Emmerleff 36, 39, 40, 41, 58, 61
 Enge 60, 62
 Ensted/Enstedt 60, 62
 Erfde 84, 85
- Errested/Errigstedt 42, 45
 Eschelsmark/Eskilsmark 78, 80
 Esgrus/Eskris 66, 68
 Espenis/Espenæs 78, 80
 Esprehm/Esprem 82, 85
 Eutin 8, 17, 31
- Fahrenstedt, Kirchspiel/Farensted Sogn 76, 78, 79, 80, 81
 Fahrenstedt, Gut/Farensted Gods 76, 79
 Fahrtoft/Fartoft 60, 62
 Farup/Fardrup 36, 40, 45, 47
 Fehmarn/Femern 31, 52, 55, **86**
 Felsted/Feldstedt 60, 62
 Fiskbæk/Fischbek 60, 61, 62, 63
 Fjelstrup 42, 44, 45, 46, 47
 Fjorde *se Viöl*
 Flarup 76, 78, 79, 80, 81
 Flensburg/Flensborg 12, 21, 31, 35, **64, 67, 70, 73**
 Flensburg, Amt/Flensborg Amt **64f.**, 78, 81
 Flensburg, Hospital 60, 62, 64, 66, **67, 68, 69**
 Flensburg, St. Marien/Vor Frue 54, 57, 64, 66, **67, 68, 69**
 Flensburg, St. Nikolai/Sct. Nikolaj 48, 51, 55, 57, 64, 66 **67, 68, 69**
 Fockbek/Fokbæk 84, 85
 Fole/Fohl 45, 47
 Föhr/Før 27, 32, **39, 40, 60, 63**
 Follervig *se Vollerwiek*
 Frederikskog/Friedrichskoog 58, 61, 62, 63
 Frederikskog (Ejdersted) *se Friedrichskoog*
 Frederiksort *se Friedrichsort*
 Frederiksstad *se Friedrichstadt*
 Freienwillen 66, 67, 68, 69
 Fresenhagen/Fresenhavn 60, 61, 62, 63
 Friedrichsgabekoog 29, 33
 Friedrichskoog (bei Hoyer) *siehe Frederikskog*
 Friedrichskoog, Norder und Süder/Frederikskog, Nørre og Sønder (Ejdersted) 72, 73, 75
 Friedrichsort/Frederiksort 84, 85
 Friedrichstadt/Frederiksstad **82, 84**
 Frørup/Frørup 44, 46
 Frøs Herred/Frøsharde 36, 39, 40, 42, **44, 45, 46, 47**
 Frøshered Fogedi/Vogtei Frøsharde 44, 46, 49, 51
 Füsingharde/Fysing Herred **76, 79**
 Før *se Föhr*
- Gaarde 60, 61, 62, 63
 Gabøl/Gabel 44, 45, 46, 47
 Galmsbüll/Galmsbøl 60, 62
 Gammelbygaard 66, 68
 Gammelgaard 54, 57
 Gammellund 78, 80
 Garding **70, 72, 73, 75**
 Gelting 66, 68, 69
 Genner 42, 45, 48, **50, 51**
 Gereby *se Karlsburg*
 Gettorf/Gettorp 84, 85
 Glambek 86
 Glücksburg/Lyksborg 29, 33, 54, 56, **66, 68**
 Glückstadt 29, 33
 Goldbæk/Goldbek 44, 46
 Goschenhof 44, 46
 Gottesgabe *siehe Gudsgave*
 Göttingen 14, 23
 Gottorf, Amt/Gottorp Amt 64, 66, 68, 70, 72, 74, **76f.**, 82, 83, 85
 Gram Gods/Gut Gramm 27, 32, 44, **45, 46, 47, 58, 61**

Gram Herred/Grammharde 36, 39, 40, 42, **44**, 45, **46**, 47
 Gram Sogn/Gramm, Kirchspiel 45, 47
 Grarup 42, 45
 Gravenstein *siehe Gråsten*
 Gröde 72, 75
 Großenwiehe/Store Vi 64, 67
 Großsolt/Store Solt 66, 68
 Grothusenkoog 72, 73, 75
 Grumby 76, 79
 Grundhof/Grumtoft 66, 68
 Grüngrift *siehe Grøngrøft*
 Grünholz (Angeln)/Grønholt 66, 67, 68, 69
 Grünholz (Schwansen)/Grønholt 78, 80
 Grünhorst 84, 85
 Grünwohld/Grønvold 84, 85
 Grøde *se Gröde*
 Grøngrøft/Grüngrift 60, 61, 62, 63
 Gråsten/Gravenstein 55, 57, 60, 61, 62, 63
 Gråsten (Ærø)/Gravenstein 52, 56
 Güby/Gyby 82, 85
 Gudsgave/Gottesgabe 52, 56
 Gårdeby 60, 62

Haby 82, 85
 Haddeby 76, 78, 80, 81, 82, 85
 Hadersleben/Haderslev 12, 20, **42**, 44, **45**
 Haderslev Amt/Amt Hadersleben 12, 21, 36, 39, 40, **42f.**
 Haderslev Hospital/Haderslebener Hospital 44, 46
 Haderslev Vor Frue/ Hadersleben St. Marien 42, 44, 45, 46
 Haderslev Herred/Haderslebenerharde **42, 45**
 Hagenberg *siehe Havnbjerg*
 Hajstrupgaard/Haistruphof 60, 62
 Halk 42, 45
 Hamburg/Hamborg 12, 15, 20, 23, 31, 34
 Hammelev/Hammeleff 42, 44
 Handewitt/Hanved 64, 67
 Hanerau 31, 34
 Harzhof 84, 85
 Hattstedt/Hatsted 70, 74
 Hattstedterharde/Hatsted Herred **70, 74**
 Havetoft 76, 79
 Havnbjerg/Hagenberg 52, 56
 Hedwigenkoog 29, 33
 Heiligenhafen 29, 33
 Hejls/Heils 44, 46
 Hellevad/Hellewatt 44, 46, 48, 50
 Hemmelmark 78, 80, 82
 Hestholm 58, 61
 Hillerup 45, 47
 Hirschholm *siehe Hjortholm*
 Hirschsprung *siehe Hjortspring*
 Hjartbro 44, 46
 Hjerndrup 44, 46
 Hjerpsted/Jerpstedt 39, 40, 58, 61
 Hjerting 45, 47
 Hjoldelund *se Joldelund*
 Hjordkær/Jordkirch 48, 51
 Hjortholm/Hirschholm 54, 56
 Hjortlund 45, 47
 Hjortspring/Hirschsprung 52, 56
 Hoenschnap *siehe Hønsnap*
 Hoffnungstal 84, 85
 Högel 67, 69
 Hogelund/Højlund 60, 61, 62, 63

Hohenhain 84, 85
 Hohenlieth 84, 85
 Hohenstein 78, 80
 Hohn 84, 85
 Hohnerharde/Hohn herred **83, 84, 85**
 Hoirup *siehe Højrup*
 Hökeberg (Kanzleigut) *siehe Høgebjerg*
 Holbæk 10, 15, 18
 Holbøl/Holebüll 60, 62, 64, 67
 Hollingstedt/Hollingsted 78, 80
 Holm 82, 85
 Holt 44, 46
 Hooge 72, 75
 Hoptrup 42, 44, 45, 46
 Horsbüll/Horsbøl 60, 62
 Hörup (Alsen) *siehe Hørup*
 Hostrup 59, 62
 Höxbro *siehe Høgsbro*
 Hoyer *siehe Højer*
 Hoyersworth 61, 63, 72, 75
 Hügum *siehe Hygum*
 Hüllerup/Hylderup 64, 67, 78, 80
 Humptrup/Humtrup 60, 62
 Hundebøl/Hundebüll 45, 47
 Hünding/Hyding 78, 80
 Hürup/Hyrup 66, 68
 Husby 66, 68
 Husbyharde/Husby Herred **66, 67, 68, 78, 81**
 Husum **70, 73**
 Husum, Amt 64, 67, **70, 74**
 Hütten/Hyppen 82, 85
 Hütten, Amt/Hyppen Amt **82f.**
 Hviding 44, 46
 Hviding Herred/Hvidingharde 36, 39, 40, 42, **44, 46**
 Hygum/Hügum 44, 46
 Hylderup *se Hüllerup*
 Hyrup *se Hürup*
 Hyppen *se Hütten*
 Høgebjerg/Hökeberg 48, 51
 Høgsbro/Höxbro 44, 45, 46, 47
 Højer/Hoyer 29, 33, 39, 40, 41, 48, 51, 58, 60, 61, 62, 63
 Højer Herred/Hoyerharde 36, 40, **58, 61, 62**
 Højlund *se Hogelund*
 Højrup/Hoirup 44, 46
 Hønsnap/Hoenschnap 64, 67
 Hørup/Hörup 54, 57

Idstedt/Isted 76, 79
 Itzehoe 12, 21, 29, 33
 Itzehoeer Güterdistrikt/Itzehoe Godsdistrikt 29, 34
 Itzehoe, Kloster 31, 34

Jägerup/Jegerup 44, 46
 Jedsted 45, 47
 Jellenbæk *se Krusendorf*
 Jels 44, 46
 Jernved *se Dänischwohld*
 Jerpstedt *siehe Hjerpsted*
 Joldelund/Hjoldelund 70, 73
 Jordkirch *siehe Hjordkær*
 Jörl/Jørl 66, 68, 76, 79
 Juliane-Marien-Koog 60, 61, 62, 63

Kahleby/Kalleby 76, 78, 79, 80, 81

- Kaltenhof 84, 85
 Kalvslund/Kalslund 42, 45, 47
 Kalvslund Herred/Kalslundharde 36, 39, 40, **45**, **47**
 Kampen 83, 85
 Kappeln/Kappel 29, 33, 78, 80, 81
 Kapplerharde/Kappel Herred 31, 35, 67, 69
 Karby 78, 80
 Karlsburg/Gereby 78, 80
 Karlsruå/Karlskraa 60, 62
 Karlum 60, 62
 Karrharde/Kær Herred 27, 32, **60**, **62**, 67, 69
 Karrharde, Gut/Kærherred Gods 60, 61, 62, 63
 Kasmark 78, 80
 Katharinenheerd/Katrineherd 72, 75
 Kating 72, 75
 Kegnæs/Kekenis 54, 56
 Kegnægård/Kekenisgaard 54, 57
 Keitum/Kejtum 60, 63
 Kelstrup 60, 61, 62, 63
 Ketting 54, 56
 Kiding/Kieding 60, 61, 62, 63
 Kiel 29, 33
 Kiel, Amt 29, 33
 Kieler Güterdistrikt/Kiel Godsdistrikt 29, 34
 Klanxbüll/Klangsbøl 60, 62
 Kleinenseerkoog 84, 85
 Kleinsolt/Lille Solt 66, 68
 Kleiseerkoog/Klægsø Kog 60, 61, 62, 63
 Kliplev/Klipleff 60, 62
 Klixbüll/Klægsbøl 60, 62
 Klixbüll, Gut/Klægsbøl Gods 60, 61, 62, 63, 66, 67
 Klægsø Kog *se Kleiseerkoog*
 Knoop 84, 85
 Kogsbøl Fogedi *se Koxbüll*
 Kogsbøl Gods/Gut Kuxbüll 36, 39, 40, 58, 60, 62, 63
 Kohoved *se Ludwigsburg*
 Kokholm 78, 80
 Koldenbüttel 72, 75
 Kolstrup 48, 50
 Königsförde 84, 85
 Kopenhagen *siehe København*
 Kosel 78, 80, 82, 83, 85
 Kotzenbüll/Kotsenbøl 72, 75
 Koxbüll/Kogsbøl 66, 68, 70, 74, 78, 80
 Krempe 29, 31, 33, 34
 Krieseby/Kriseby 78, 80
 Kronshagen, Amt 29, 33
 Krop/Kropp 78, 80, 82
 Krop Herred/Kropperharde **78**, **80**, 82, 83, 84, 85
 Krusendorf/Jellenbæk 84, 85
 Kuxbüll *siehe Kogsbøl*
 Kværn *se Quern*
 Kværns/Quars 60, 62
 Kær Herred *siehe Karrharde*
 København/Kopenhagen 8f., 12, 17f., 23

 Ladegaard/Laygaard 60, 61, 62, 63
 Ladelund 60, 62
 Landkirchen 86
 Langeness/Langenæs 72, 75
 Langenhorn/Langhorn 70, 74
 Langenvorwerk *siehe Sønderborg Ladegård*
 Langstedt, Vogtei/Langsted Fogedi 44, 47
 Leck/Læk 60, 62

 Lillehorn *se Lütjenhörn*
 Lille Solt *se Kleinsolt*
 Lindau, Dänisch/Lindå (Angel) 76, 79
 Lindau, Deutsch/Lindå (Jernved) 84, 85
 Lindewitt/Lindved 31, 35, 36, 40, 44, 45, 46, 47, 48, 51, 60, 62, 66, 67, 68, 70, 74
 Lindholm 60, 62
 Lintrup 12, 21, 45, 47
 List 39, 40
 Loharde *siehe Lø Herred*
 Loit (Angeln)/Løjt 76, 79
 Loit (Loit) *siehe Løjt*
 Loithof/Løjtgaard 76, 79
 Loitmark/Løjtmark 78, 80
 Louisenlund 78, 80, 82
 Louise-Reußen-Koog 70, 73, 74, 75
 Lübeck 31, 34
 Ludwigsburg/Kohoved 78, 80
 Lügumkloster *siehe Løgumkloster*
 Lunden 52, 56
 Lundenbergharde 70, 72, 74
 Lundsgaard 66, 67, 68, 69
 Lundtoft Herred/Lundtoftharde 27, 32, 55, 57, **60**, 61, **62**, 63, 64, 67
 Lustrup Birk 36, 40, 44, 47
 Lütjenburg 29, 33
 Lütjenhörn/Lillehorn 60, 61, 62, 63
 Lyksborg *se Glücksburg*
 Lysabild/Lysabbel 14, 23, 54, 56
 Læk *se Leck*
 Lø Herred/Loharde **36**, 39, **40**, 41, 44, 46, 49, 51
 Løgumkloster/Lügumkloster 29, 33, **48**, **51**
 Løgumkloster Amt/Amt Lügumkloster 29, 33, 39, 40, 44, 46, **48f.**, 58, 60, 61, 62, 63
 Løgumkloster Birk/Birk Lügumkloster **48**, **51**
 Løjt (Angel) *se Loit*
 Løjt (Løjt)/Loit 48, 51
 Løjtgaard *se Loithof*
 Løjtmark *se Loitmark*

 Maasleben/Marslev 78, 80
 Magstrup/Maugstrup 44, 46
 Majbølgaard/Maibüllgaard 54, 57
 Mandø 36, 40
 Marie-Elisabeth-Koog 73, 75
 Marienhof/Mariegaard 78, 80
 Marienkoog/Mariekog 60, 61, 62, 63
 Marslev *se Maasleben*
 Marstal 29, 33, 52, 56
 Maugstrup *siehe Magstrup*
 Medelby 60, 62
 Medolden *se Mjolden*
 Meggerdorf 78, 80
 Meggerkoog 78, 80
 Mejerholm/Meierholm 58, 61
 Meyn/Meden 64, 67
 Mildstedt/Mildsted 70, 74
 Mildstedthof/Mildstedgaard 70, 74
 Mildstedterharde/Mildsted Herred **70**, **74**
 Mirebüll/Mirebøl 61, 63, 70, 72, 74, 75
 Mjelsgaard 52, 56
 Mjolden/Medolden 36, 39, 40, 41
 Mögeltønder *siehe Møgeltønder*
 Möhlhorst 78, 80, 82
 Mohrberg 78, 80

- Mohrkirch, Amt/Mårkær Amt 31, 35, 60, 62
 Mohrkirchharde/Mårkær Herred 66, 68, **76**, 78, **79**, 80, 81
 Moldened/Moldenit 76, 79
 Mölln 31, 35
 Moltrup 42, 45
 Morsum 60, 63
 Munkbrarup 66, 68
 Munkbrarupharde/Munkbrarup Herred **66**, **68**
 Munkmarsch/Munkmarsk 60, 63
 Muspyt 44, 46
 Møgeltønder/Møgeltøndern 39, 40, 58, 61
 Møgeltønder Birk/Birk Møgeltøndern 36, **39**, **40**
- Neder Jerstal/Niederjersdal 44, 46
 Neuer Koog (Nordstrand)/Nykog 73, 75
 Neukirchen (Angeln)/Nykirke 66, 68
 Neukirchen (Wiedingharde)/Nykirke 60, 62
 Neumünster 29, 33
 Neumünster, Amt 29, 33
 Neustadt (Holsten) 29, 33
 Niebüll/Nibøl 60, 62
 Nieharde/Ny Herred **66**, **68**, 76, 79
 Nienhof, Dänisch 84, 85
 Niesgraugaard/Nisvrågård 66, 68
 Nordborg/Norburg 29, 33, 52, 56
 Nordborg Amt/Amt Norburg 14, 24, **52**, **55**
 Norderbrarup/Nørre Brarup 76, 78, 79, 80
 Nordergøsharde/Nørre Gøs Herred 27, 32, 64, 67, **70**, **73**
 Norderløgum *se Nørre Løgum*
 Norderrangstrupharde *se Nørre Rangstrup Herred*
 Nordhackstedt/Nørre Haksted 60, 62, 64, 67
 Nordstrand 27, 32, 70, **72**, 73, **74**, 75
 Noer/Nør 84, 85
 Norgaard/Nørgaard 66, 67, 68, 69
 Notmark/Nottmark 52, 54, 56
 Nübel (bei Gram) *se Nybøl*
 Nübel (Nordangeln)/Nybøl 66, 67, 68, 69
 Nübel (Südangeln)/Nybøl 76, 79
 Nübel (Sundewitt) *se Nybøl*
 Nustrup 44, 46
 Ny Herred *se Nieharde*
 Nyborg 12, 20
 Nybøl (ved Gram)/Nübel 45, 47, 58, 61
 Nybøl (Nordangel) *se Nübel*
 Nybøl (Sundeved)/Nübel 54, 56
 Nybøl (Sydangel) *se Nübel*
 Nybøl Herred/Nübelharde 48, 51, **54**, 55, **56**, 57
 Nykirke *se Neukirchen*
 Nør *se Noer*
 Nørgaard *se Norgaard*
 Nørre Brarup *se Norderbrarup*
 Nørre Haksted *se Nordhakstedt*
 Nørre Løgum/Norderløgum 48, 51
 Nørre Rangstrup Herred/Norderrangstrupharde 36, 40, 42, **44**, 45, **46**
- Ockholm/Okholm 70, 73
 Odenbüll/Odenbøl 72, 74
 Odense 12, 20, 60, 63
 Oeddis *se Ødis*
 Oehe/Ø 66, 68, 69
 Oesby *se Øsby*
 Oestergaard/Østergaard 66, 68, 69
 Oeversee/Oversø 66, 68
 Ohrfeld/Urmark 66, 68, 69
- Oksbøl (Als)/Oxbüll 52, 56
 Oksenvad/Oxenwatt 44, 46
 Oland 72, 75
 Oldenburg (Old.) 8, 17
 Oldenburg (Holst.) 29, 33
 Oldenburg, Amt (Holst.) 29, 33
 Oldenburg, Güterdistrikt/Godsdistrikt 29, 34
 Oldenburgischer Fideikommiß 29, 34
 Oldenhave *se Altenhof*
 Oldesloe 29, 33
 Oldenswort 72, 75
 Olderup 70, 73
 Olpenitz/Ulpenæs 78, 80
 Ording 72, 75
 Ornum 78, 80
 Ostenfeld/Øster Fjorde 70, 74
 Osterhever/Østerhever 72, 75
 Osterhoist *se Øster Højt*
 Osterlinnet *se Øster Lindet*
 Osterløgum *se Øster Løgum*
 Oversø *se Oeversee*
 Oxbüll (Alsen) *se Oksbøl*
 Oxenwatt *se Oksenvad*
- Pellworm/Pelvorm **72**, **75**
 Petersdorf 86
 Pinneberg 29, 34
 Pinneberg, Herrschaft/Herskab (Amt) 29, 33
 Plön 29, 33, 52, 55
 Plön, Amt 29, 33
 Poppenbüll/Poppenbøl 72, 75
 Preetz 29, 33
 Preetz, Güterdistrikt/Godsdistrikt 29, 34
 Preetz Kloster 31, 34
 Priesholz/Prisholt 66, 68, 69
- Quars *se Kværns*
 Quern/Kværn 66, 68
- Rabenkirchen/Ravnkær 76, 78, 79, 80
 Randerup 36, 39, 40, 41
 Rantum 60, 63
 Rantzau 29, 33
 Rapstedt *se Ravsted*
 Rathmannsdorf 84, 85
 Ratzeburg 31, 34
 Ratzeburg, Amt 31, 34
 Raumort, Kirchspielsvogtei/Sognefogedi 84, 85
 Ravnkær *se Rabenkirchen*
 Ravsted/Rapstedt 59, 60, 62
 Ravsted Fogedi/Vogtei Rapstedt 59, 60, 62
 Reinbek 29, 33
 Reinfeld, Amt 29, 33
 Rejsby/Reisby 44, 46
 Rendsburg/Rendsborg 12, 20, 29, 33, 82, 84, 85
 Rendsburg, Amt/Rendsborg Amt 29, 33, **84**, **85**
 Rethwisch, Amt 29, 33
 Reußenkoog 70, 73, 74, 75
 Ribe/Ripen **36**, **39**
 Ribe Amt/Amt Ripen 14, 24, **36f.**, **39f.**, 44, 45, 46, 47
 Ribe Domkapitel/Domkapitel Ripen 39, 40
 Ribe Landsogn/Landkirchspiel Ripen 36, 40
 Ribe Stift/Bistum Ripen 36, 39, 40, 58, 61
 Riberhus Birk **36**, **40**, 44, 45, 46, 47

- Ries *siehe Rise*
 Rieseby/Risby 78, 80
 Rinkenæs/Rinkenis 60, 62
 Risby *se Rieseby*
 Rise/Ries 48, 50, 51
 Rise Herred/Riesharde **48, 51**
 Rise (Ærø) 52, 55, 56
 Risum 60, 62
 Roager/Roagger 44, 46
 Rødding *siehe Rødding*
 Rødemis, Vogtei/Rødemis Birk **72, 74**
 Rødemishof 72, 74
 Rodenäs/Rodenæs 60, 62
 Roest/Røst 66, 69
 Røgen/Ryggen 78, 80
 Røllum *siehe Røllum*
 Röm *siehe Rømø*
 Rönhof *siehe Rønhave*
 Rosenkranz 84, 85
 Rudbøl Kog/Ruttebüllerkoog 58, 61, 62, 63
 Røde (bei Satrup)/Ryd 76, 79
 Rødekløster/Ryd Kloster 66, 68
 Rügge 76, 79
 Ruhnmark/Runmark 66, 68
 Rüllschau/Rylskov 66, 68
 Rumohrsgaard 52, 54, 55, 56, 57
 Rundhof/Runtoft 66, 68, 69, 76, 78, 79, 80
 Ryd *se Røde*
 Rødding/Rødding 44, 45, 46
 Rødemis *se Rødemis*
 Røllum/Røllum 61, 63
 Rømø/Röm 36, 39, 40, 41, 44
 Rønhave/Rönhof 54, 47
- Sakstorp *se Saxtorf*
 Sandbek/Sandbæk 78, 80
 Sandbjerg (Reventlow-)/Sandberg 54, 55, 56, 57, 61, 63
 Sankt Peter 72, 75
 Satrup (Angel(n)) 76, 79
 Satrup (Sundewitt) *siehe Sottrup*
 Satrupharde/Satrup Herred 66, 68, **76, 79**
 Satrupholm 66, 68, 76, 79
 Saxtorf/Sakstorp 78, 80
 Sastrup/Savstrup 76, 79
 Schackenberg 36, 39, 40, 41, 44, 45, 46, 47, 58, 61
 Schads *siehe Skast*
 Scherrebek *siehe Skærbæk*
 Schirchau 84, 85
 Schleswig/Slesvig 12, 20, **76, 78, 79, 81**
 Schleswig, Bistum/Slesvig Stift 54, 56, 64, 66, 67, 68, 76, 79
 Schleswig, Domkapitel und Domkapitelsamt/ Slesvig Domkapitel og Domkapitelsamt 31, 34, 48, 51, 54, 55, 56, 57, 60, 62, 66, 68, 70, 74, 76, 78, 79, 80, 84, 85
 Schleswig, Graukloster/Slesvig Gråbrødrekloster 76, 78, 79, 81
 Schleswig, Johanniskloster/Slesvig Sankt Hans 66, 68, **76, 78**
 Schleswig, St. Michaelis/Sct. Michael 76, 78, 79, 80
 Schliesharde/Slis Herred **76, 78, 79, 80, 81**
 Schluxharde *siehe Slogs Herred*
 Schnabek *siehe Snogbæk*
 Schobüll/Skovbøl 70, 74
 Schobüllgaard *siehe Skovbølgaard*
 Schönhagen 78, 80
 Schottburg *siehe Skodborg*
 Schrau *siehe Skrave*
- Schwabstedt/Svavsted 72, 74
 Schwabstedt, Amt/Svavsted Amt 31, 34, 44, 46, 54, 56, 64, 67
 Schwabstedt, Vogtei/Svavsted Birk 64, 67, **72, 74**
 Schwansen, Güterdistrikt/Svans Godsdistrikt 76, **78, 79, 80, 82**
 Schwanstrup *siehe Svanstrup*
 Schwartzau, Amt 31, 34
 Schwarzenbek, Amt 31, 34
 Schwensby/Svensby 66, 67
 Schwenstrup *siehe Svenstrup*
 Schwesing/Svesing 70, 74
 Sebbelev/Sebbelau 54, 56
 Seegaard *siehe Sjøgaard*
 Seegaard (Angel(n)) 80
 Seegaard (Pellworm)/Sjøgaard 61, 63, 72, 74
 Seekamp 84, 85
 Seem 36, 40, 44, 46
 Segeberg 29, 33
 Segeberg, Amt 29, 33
 Sehestedt/Sehested 82, 84, 85
 Sieseby/Siseby 78, 80
 Sieverstedt/Siversted 66, 68, 78, 80
 Silberstedt/Sølversted 78, 80
 Sild *se Sylt*
 Simonsberg/Simonsbjerg 70, 74
 Simonsberg, Vogtei/Simonsbjerg Fogedi **70, 74**
 Siseby *se Sieseby*
 Siversted *se Sieverstedt*
 Skartved 44, 46
 Skast/Schads 36, 39, 40, 41, 61, 63
 Skodborg/Schottburg 44, 46, 47
 Skovbøl *se Schobüll*
 Skovbølgaard/Schobüllgaard 60, 61, 62, 63
 Skrave/Schrau 12, 20, 44, 46, 47
 Skrydstrup 44, 47
 Skærbæk/Scherrebek 36, 39, 40, 41, 44, 46
 Skærbæk Fogedi/Vogtei Scherrebek 36, 40, 48, 49, 51, 58, 61
 Slesvig *se Schleswig*
 Slis Herred *se Schliesharde*
 Slogs Herred/Schluxharde **59, 62**
 Snogbæk/Schnabek 54, 57, 66, 68
 Söby *siehe Søby*
 Solvig/Sollwig 36, 40, 48, 49, 51, 58, 61
 Sommersted/Sommerstedt 44, 46
 Sonderburg *siehe Sønderborg*
 Sophie-Magdalenen-Koog 70, 73, 74, 75
 Sorgwohld 83, 85
 Sörup/Sørup 66, 68, 76, 79
 Sottrup/Satrup (Sundewitt) 54, 57
 Spandet 44, 46
 Spandetgaard 36, 40, 44, 45, 46, 47
 Sprakebüll/Spragebøl 60, 62
 Stapelholm/Stabelholm **84, 85**
 Starup 42, 45
 Staun/Stavn 78, 80
 Stavnager 44, 46
 Stedesand 60, 62
 Steinberg/Stenbjerg 66, 68
 Steinburg, Amt 29, 33
 Steinhorst, Amt 31, 34
 Steinrade 84, 85
 Stenderup (Tyrstr.) 44, 46
 Stepping 44, 46
 Sterdebüller Koog/Sterdebøl Kog 70, 73, 74, 75
 Sterup 66, 68, 76, 79

- Stolbro 52, 56
 Stoltelund 60, 61, 62, 63, 66, 67
 Store Solt *se Großsolt*
 Store Vi *se Großenwiehe*
 Strandelhjørn 42, 45, 48, **50**
 Struxdorf/Strukstrup 76, 79
 Struxdorfharde/Strukstrup Herred 66, 68, **76**, 78, **79**, 80, 81
 Stubbe 78, 80
 Stutebüll/Studebøl 66, 68
 Südensee/Søndensø 66, 67, 68, 69
 Süderbrarup/Sønder Brarup 76, 79
 Südergoesharde/Sønder Gøs Herred **70**, **74**, 76, 79
 Süderløgum/Sønder Løgum 60, 62
 Süderrangstrupharde *siehe Sønder Rangstrup Herred*
 Süderstapel/Sønder Stabel 84, 85
 Svans *se Schwansen*
 Swanstrup Fogedi/Vogtei Schwanstrup 36, 40, 49, 51
 Svavsted *se Schwabstedt*
 Svenstrup/Schwenstrup 52, 56
 Svesing *se Schwesing*
 Sylt/Sild 27, 32, 39, 40, 41, **60**, **62**
 Søby (Ærø) 52, 56
 Søbygaard 52, 56
 Søgård/Seegaard 48, 51, 60, 61, 62, 63
 Søgård (Pelvorm) *se Seegaard*
 Sølvsted *se Silberstedt*
 Søndensø *se Südensee*
 Sønderborg/Sonderburg **52**, **55**
 Sønderborg Amt/Amt Sonderburg 14, 24, **54f.**
 Sønderborg Hospital/St. Jürgens Hospital Sonderburg 52, **55**, **57**
 Sønderborg Ladegård/Langenvorwerk 52, 54, 55, 56, 57
 Sønder Brarup *se Süderbrarup*
 Sønder Gøs Herred *se Südergoesharde*
 Sønder Løgum *se Süderløgum*
 Sønder Rangstrup Herred/Süderrangstrupharde **48**, **50**
 Sørup *se Sörup*
- Taarstedt/Torsted 76, 79
 Tandslet 54, 56
 Tangstedt 31, 34
 Taps 44, 46
 Tating 72, 75
 Tetenbüll/Tetenbøl 72, 75
 Thumbby/Tumby 76, 79
 Tielen 84, 85
 Tinglev/Tingleff 60, 61, 62, 63
 Tislund/Tieslund 44, 46
 Tjæreby 15, 26
 Toestorf/Tøstrup 66, 69, 76, 79
 Toestrup/Tøstrup 76, 78, 79, 80, 81
 Toftlund 44, 46
 Toftum 60, 61, 62, 63
 Tolk 76, 79
 Tolschuby/Tolkskovby 76, 79
 Tondern *siehe Tønder*
 Tønning/Tønning **70**, 72, **73**, 75
 Törning *siehe Tørning*
 Torp 61, 63
 Torsted *se Taarstedt*
 Traasbüll *siehe Tråsbøl*
 Tranderup 52, 56
 Travental, Amt 29, 33
 Treia/Treja 78, 80
 Treiaharde/Treja Herred 64, 66, 67, 68, **78**, **80**
- Trelstrup *se Dreisdorf*
 Tremsbüttel, Amt 29, 31, 33, 34
 Trindermarschkoog 73, 75
 Trittau, Amt 29, 33
 Trøjborg/Troiburg 36, 39, 40, 44, 46, 49, 51, 59, 61
 Tråsbøl/Traasbüll 61, 63
 Tumby *se Thumbby*
 Tumbøl/Tumbüll 61, 63
 Tyrstrup 44, 46
 Tyrstrup Herred/Tyrstrupharde 42, **44**, 45, **46**
 Tønder/Tondern **58**, **61**
 Tønder Amt/Amt Tondern 39, 40, 42, 45, **58f.**
 Tønder Herred/Tønderharde 39, 40, 42, 45, 49, 51, **58**, **61**
 Tønning *se Tönning*
 Tørning 42, 45, 48, 50
 Tøstrup Kirke/Sogn *se Toestrup*
 Tøstrup Gods *se Toestorf*
- Ubjerg/Uberg 58, 61
 Uelsby/Ølsby 76, 79
 Uelvesbüll/Ulvesbøl 72, 75
 Uetersen 31, 34
 Uge/Uk 59, 60, 62
 Uggeharde/Ugle Herred **66**, **68**, 76, 79
 Uhlenhorst 84, 85
 Ulkebøl/Ulkebüll 54, 55, 56, 57
 Ullerup/Ulderup 54, 57, 66, 68
 Ulpenæs *se Olpenitz*
 Ulsnis/Ulsnæs 76, 78, 79, 80
 Ulvesbøl *se Uelvesbüll*
 Unewatt/Undevad 66, 67, 68, 69
 Urmark *se Ohrfeld*
- Vabs *se Waabs*
 Valsbøl *se Wallsbüll*
 Vamdrup 44, 46
 Vanderup *se Wanderup*
 Varnæs/Warnitz 48, 51
 Varnæs Birk/Birk Warnitz **48**, **51**, 54, 56, 60, 63
 Vedsted/Wittstedt 44, 46
 Vejstrup 44, 46
 Velt *se Welt*
 Veseby *se Weseby*
 Vesterbæk/Westerbek 44, 45, 46, 47
 Vesterhever *siehe Westerhever*
 Vesterland *se Westerland*
 Vester Vedsted/Westerwittstedt 36, 40, 44, 46
 Viding Herred *se Wiedingharde*
 Vilslev 45, 47
 Vilstrup/Wilstrup 42, 44, 45
 Vindeby *se Windeby*
 Vinding *se Winning*
 Viöl/Fjælde 70, 73
 Vis Herred *se Wiesharde*
 Visby/Wiesby 36, 40
 Vitsvort *se Witzwort*
 Vodder/Wodder 44, 46
 Voderup (Ærø) 52, 56
 Vollerwiek/Follervig 72, 75
 Vonsbæk/Wonsbek 42, 45
 Vonsild/Wonsild 44, 46
 Vyk *se Wyk*
 Vyriks Herred *se Wiedrichsharde*

Waabs/Vabs 78, 80
 Wallsbüll/Valsbøl 60, 62, 64, 67
 Wanderup/Vanderup 64, 67
 Wandsbek 29, 34
 Warleberg 84, 85
 Warnitz *siehe Varnæs*
 Weimar 13, 22
 Welt/Velt 72, 75
 Weseby (Schlei)/Veseby 83, 85
 Wesebyhof (Angeln)/Veseby 66, 67, 69
 Westerbek *siehe Vesterbæk*
 Westerhever/Vesterhever 72, 75
 Westerland/Vesterland 60, 62
 Wester Wittstedt *siehe Vester Vedsted*
 Wiedingharde/Viding Herred 27, 32, **60**, 61, **62**, 63
 Wiedrichharde/Vyriks Herred 72, 75
 Wiesby *siehe Visby*
 Wiesharde/ Vis Herred 54, 55, 57, **64**, **67**, 78, 80
 Wilster 29, 31, 33, 34
 Wilstrup *siehe Vilstrup*
 Windeby/Vindeby 84, 85
 Winning/Vinding 76, 79
 Wischhof 72, 74
 Wittensee 82, 85
 Wittstedt *siehe Vedsted*
 Witzwort/Vitsvort 72, 75
 Wodder *siehe Vodder*
 Wonsbek *siehe Vonsbæk*
 Wonsild *siehe Vonsild*

Wulfshagen 84, 85
 Wulfshagener Hütten 84, 85
 Wyk/Vyk 29, 33, **60**, 61, **63**

Ærø/Aerö 1 4, 16, 24, 25, 27, 32, **52**, **55**, 56
 Ærøskøbing **52**, **55**

Ø *se Oehe*
 Ødis/Oeddis 44, 46, 47
 Ølsby *se Uelsby*
 Øsby/Oesby 42, 45
 Østerbygaard 44, 46
 Øster Fjolde *se Ostenfeld*
 Østergaard *se Oestergaard*
 Østerhever *se Osterhever*
 Østerholm/Osterholm 52, 56
 Øster Højst/Osterhoist 49, 51, 59, 60, 62
 Øster Lindet/Osterlinnet 44, 46
 Øster Løgum/Osterløgum 48, 50
 Øster Sottrup/Ostersatrup 55, 57
 Øster Vedsted/Osterwittstedt 36, 39

Aabenraa/Apenrade 12, 20, **48**, **50**
 Aabenraa Amt/ Amt Apenrade 42, 45, **48f.**
 Ålkær/Aalkjer 44, 45, 46, 47
 Årtoft/Ahretoft 60, 61, 62, 63
 Årup/Aarup 48, 51, 60, 61, 62, 63
 Årø/Aarö 42, 45, 46
 Årøsund/Aarösund 12, 20
 Åstrup/Aastrup 42, 45



De administrative forhold i Slesvig var usædvanlig indviklede før 1864. Den største del af hertugdømmet var inddelt i amter, herreder og sogne ligesom kongeriget Danmark, men der fandtes også en række særligt privilegerede administrative enheder som landskaber, adelige godser og oktrojerede køge. Den bedste eksisterende kartografiske fremstilling af disse forhold er stadig de amtskort, som Theodor Gliemann tegnede i 1820'erne. På dem ser man dels de enkelte landsbyer, godser og gårde, dels de vigtigste administrative inddelinger. Kortene viser forholdene, som de var i 1820'erne, men i hovedsagen kan inddelingerne føres tilbage til 1600-tallet. I denne bog er kortene udgivet i det originale størrelsesforhold og ledsaget af fyldige beskrivelser af kortene og de administrative forhold.

Die administrative Landkarte Schlesiws zeigte vor 1864 ein ausgesprochen uneinheitliches Bild. Der größte Teil des Herzogtums war zwar hierarchisch in Ämter, Harden und Kirchspiele eingeteilt, doch gab es daneben allerhand Gebietskörperschaften mit besonderen Rechten wie Landschaften, Adelsgüter und Oktroyierte Köge. Die bis heute beste kartografische Darstellung dieser Strukturen sind die von Theodor Gliemann in den 1820er Jahren gezeichneten Amtskarten. Auf diesen findet man sowohl die einzelnen Dörfer, Güter und Höfe als auch die wichtigsten Verwaltungsgrenzen. Die Karten zeigen den Zustand der 1820er Jahre, doch kann der größte Teil der Einteilungen mindestens auf das 17. Jahrhundert zurückgeführt werden. Erstmals werden die Karten nun in Originalgröße in einem Buch wiedergegeben und mit ausführlichen Beschreibungen des Dargestellten und der damaligen administrativen Strukturen ergänzt.

ISBN 978-87-7406-108-3



9 788774 061083