



# Danskernes Historie Online

Danske Slægtsforskernes Bibliotek

## Dette værk er downloadet fra Danskernes Historie Online

**Danskernes Historie Online** er Danmarks største digitaliseringsprojekt af litteratur inden for emner som personalhistorie, lokalhistorie og slægtsforskning. Biblioteket hører under den almennyttige forening Danske Slægtsforskere. Vi bevarer vores fælles kulturarv, digitaliserer den og stiller den til rådighed for alle interesserede.

### Støt vores arbejde – Bliv sponsor

Som sponsor i biblioteket opnår du en række fordele.

Læs mere om fordele og sponsorat her:

<https://slaegtsbibliotek.dk/sponsorat>

### Ophavsret

Biblioteket indeholder værker både med og uden ophavsret. For værker, som er omfattet af ophavsret, må PDF-filen kun benyttes til personligt brug.

### Links

Slægtsforskernes Bibliotek: <https://slaegtsbibliotek.dk>

Danske Slægtsforskere: <https://slaegt.dk>

# LISELEJE.

EN LILLE VEJVISER FOR  
LISELEJE OG OMEGN.

MED 9 KORT.

UDGIVET AF TURIST- OG  
NATURFREDNINGSFORENINGEN FOR  
MELBY SOGN.



PRIS 1 KRONE.

1923

ÅRHUS-ALLANES VENSTREBLADS TRYKKERI HILLERØD

## Liseleje.

Navnet paa dette venlige Fiskerleje, der er beliggende i Melby Sogn, ca. 2½ km fra Melby Station, er nu kendt viden om, særlig inde i vor Hovedstad, hvor Ordet „Liseleje“ for Tusinder af Mennesker vil fremkalde Mindelser om Strandluft, om sollyse Dage, om et muntert Friluftsliv, hvor man gik sig træt, spiste sig mæt og sov sig let, kort sagt, om en herlig Ferie-tid til yderligere Styrkelse for sunde, til Helse for svage og til Glæde for de allerfleste.

Det er dog først i de senere Aar, at Liseleje er blevet et søgt Fiested; i mere end hundrede Aar har Stedet været blot Fiskerleje.

Liseleje er anlagt i Aarene 1784—1787 af Generalmajor Classen. Af Dokumenter i Classenske Fideikomis's Arkiv fremgaar det, at det femte Hus blev færdigt og taget i Brug i August 1787, og at Generalen havde Planer om at bygge 7 Huse til, altsaa 12 ialt. Efter Traditionen skal Lejet være opkaldt efter Classens Hustru, som hed Elisabet; men fra en Side der synes vel underrettet, hævdes, at Lejet ganske sikkert er opkaldt efter Generalens Steddatter, Anne Elisabet Iselin (gift med Kammerherre P. A. Bosc de la Calmette), der kaldtes og underskrev sig „Lise“, og efter hvem „Liselund“ paa Møn ogsaa er opkaldt.

Det var til en øde Egn, til en barsk Natur, de første Fiskerfamilier flyttede ind. Ikke et Træ, ikke en Busk afgav Skygge eller Læ. Mod Øst, hvor Liseleje og Asserbo Plantager nu vokser stærkt frem.

mødte Øjet lynchbevoksede eller mosgroede Hedestrækninger; mod Syd Marker, der vel til Dels var opdyrkede, men fattige og magre at skue; mod Vest sandede Overdrevsjorder, der afgav tarvelig Græsning og kun egnede sig til sparsom Føde for Hedefaar. — Men det var jo heller ikke af den fattige Jord, de første Indbyggere skulde fremtvinge det daglige Brød, men af deres Nabo mod Nord: Havet.

Medens Liselejes nærmeste Omgivelser til Landsiden har undergaaet store Forandringer i Tidens Løb, saa er vel Havet nu som dengang, hvad enten det laa smilende og stille eller krustes af en let Vind, eller Storm fra Nord og Vest fik det til at rejse sig i gigantisk Vælde.

For Liselejes Befolkning var Kaarene i gamle Dage saare ringe. Fattigdom var til Huse. Fiskernes Baade og Redskaber var simple og ikke egnede til Storfiskeri, og Fangsten, der bragtes hjem, kunde kun afsættes til en meget lille Pris — kun faa Skillinger Snesen — og tilmed maatte Fiskerne pr. Trillebør selv bringe Fangsten ud i de omliggende Byer. — Et slidstomt, et møjsommeligt Liv er her ført i Kampen for Tilværelsen, medens Slægt efter Slægt er gaaet i Graven.

Liseleje er vokset langsomt frem. Næsten et Aarhundrede henrandt, inden Antallet af Huse havde fordoblet sig, saa der omkring 1860 kun fandtes 12 Huse paa Lejet. Først i de sidste 25 Aar er Byen vokset, ikke saa meget derved, at der er bygget flere og bedre Huse til Bolig for Fiskerne, men særlig derved, at Villa efter Villa, til Bolig for Landliggere, har rejst sig.

Den første Begyndelse hertil blev gjort i 1898, da Handskemager Larsen erhvervede en

Lisegaardens Jorder og byggede sin stilfulde Villa derpaa, den, som kaldtes „Klithuset“. I flere Aar knejsede „Klithuset“ i ensom Majestæt ude ved Havet. Det var ikke fri for, at mange af Egnens Folk fandt det mærkeligt at bygge Villa der. Hvad „Stads“ var der ved Egnen her? Havet, Strandbredden, Klitter og Marehalm og alt det, som i Forening skaber den ejendommelige Natur, havde man set fra Barnsben uden i stor Almindelighed at skænke disse Naturværdier nogen Opmærksomhed — „man kunde ikke se Skoven for bare Trær“. Men Københavnerne saa det skønne og ejendommelige ved Stedet. Det er deres Fortjeneste, at Liseleje blev „opdaget“.

I Aaret 1901 begyndte det første Pensionat, og senere er flere kommet til. En lille Afholdsrestaurant er blevet forvandlet til et ret stort Badehotel, Købmænd og Haandværkere er kommet til, og nylig er der begyndt med et Konditori.

Villa efter Villa har rejst sig, særlig mod Vest; i Snesetal ligger de i broget Uensartethed i Størrelse og Stil, ikke som udkommanderet paa Geled, men som tilfældigt udstrøede i Landskabet.

Liseleje har paa faa Aarsmaal skiftet Udseende, men vil vel nok vedblive at være Fiskerby, selv om der ikke er store Udviklingsmuligheder for et større Fiskeri. Men, som Landliggerby vil Lejet fremdeles ligge dragende og indbydende. Det ligger ligesom med Bevidsthed om sit Værd: en Badestrand saa herlig og vidstrakt, at kun faa Steder i Landet har Mage til den, et Sted, hvor sjællandsk og vestjysk Natur er smeltet vidunderlig skønt sammen.

## Høje Lindbjerg,

den øverste Top af Bakkedraget mellem Liseleje og Melby, blev i 1917 tillige med et smukt Lyngdrag ved Toppens nordre Skrænt ved Naturfredningsforeningens Virksomhed gjort til en fredet Plet, hvortil der er fri Adgang baade fra Nord- og Sydsiden. Fra Bakketoppen haves et særdeles dejligt Rundskue. Langt ude mod Nordøst ser man en klar Dag Kullen skyde sig frem i Havet; og drejer man sig stadig til højre, ser man efterhaanden det mørke Landskab bag Skydelejren, Asserbo Plantage, Tisvilde Hegn, Ramløse, Arnakke Bakke, Frederiksværk, Bakkerne ved Kregome, Roskilde Fjord, Skovene ved Jægerspris, Halsnæslandet, Spodsbjerg Fyr, bag hvis Banke Fiskerbyen Hundested ligger gemt, Liselejes brogede Mangfoldighed af Villaer og bag disse Havet i smilende Ynde eller betagende Vælde.

Se en Solnedgang fra Høje Lindbjerg!

---

## Kæmpehøjene,

der er beliggende paa den Jord, som i sin Tid hørte til Melby Præstegaardsjorder, afgiver ogsaa en vidunderlig Udsigt over det naturskønne Landskab. Jorden omkring Højene er ved Naturfredningsforeningens Initiativ inddraget under Fredningsnævnet, og Adgangen til Højene er fri.

## Melby.

Hvad der mest tildrager sig Opmærksomheden ved et Blik paa denne lille Landsby, er dens ærværdige gamle Kirke, som knejser paa Bakken midt i Byen, og som tager sig prægtigt ud, særlig fra Østsiden.

Naar Kirken er blevet bygget, ved man ikke Rede paa, men den er i hvert Fald af gammel Oprindelse, vist en af de ældste paa Egnen. Den har i Tidernes Løb undergaaet Forandringer, og kun en mindre Del af den oprindelige Bygning er tilbage.

Kirkens Indre har i sin Tid være smykket med Kalkmalerier; men det er gaaet her som saa mange andre Steder, at de er blevet overkalkede og dermed gemte og glemte. For nogle Aar siden fik man dem imidlertid for Dagens Lys igen, d. v. s. delvis, idet en Del af dem var saa medtagne, at de ikke kunde restaureres saaledes, at Kunstneren var sikker paa, at han kunde føre dem tilbage til deres oprindelige Skikkelse. Det var Maler Termansen, som i 1908 paabegyndte Restaureringen af de gamle Billeder, og som et Par Aar senere fuldførte Arbejdet. Af Kalkmalerierne maa fremhæves de, som findes i Kirkens midterste Hvælving, og som forestiller de fire Evangelisters Symboler. De øvrige Kalkmalerier bestaar mest af Blomsterdekorationer og forskellige Snirkler. — Prædikestolen har sikkert ogsaa været mere interessant, end den nu er; thi ogsaa den har maattet lide under det ulyksalige Oversmøring; ser man nøjere til, kan man endnu spore Farver i rødt, grønt og gyldent. Det er at haabe, at ogsaa den vil blive ført tilbage til sin oprindelige Skikkelse.

Melby Kirke skal i ældre Tid være kaldt St. Margrethe Kirke, og den skal være holdt for særlig hellig.

Det var engang Skik, at de, der søgte Lægedom ved Helene Kilde, ofrede i Melby Kirkes Blok. Forbøn i Melby Kirke ansaas for særlig virkningsfuld, og der er derfor tidligere holdt Forbøn for syge, ogsaa fra fremmede Sogne. Efter Sagnet skal et Stykke af Jomfru Marias Særk, indfattet i en Blyæske, have været indmuret i Alteret. Da dette i December 1842 blev nedbrudt for at flyttes, fandt man i det et aabent Rum, hvor man mente nævnte Relikvie havde haft Plads.

— Lidt før man fra Stationen naar Kirken, lægger man Mærke til en indhegnet trekantet Plads, i hvis Midte der er plantet et Lindetræ — „Genforeningstræet“ har man kaldt det for at minde Efterslægten om, at der ogsaa i Melby var Glæde over Sønderjyders Hjemkomst til Moderlandet. En opmærksom Iagttagere vil maaske indvende, at Indhegningen passer daarligt ind i Landskabet. Men det er af praktiske Grunde, at Træet indtil videre skærmes af et Stakit. Naturfredningsforeningen vil dog sikkert, naar Tiden er dertil, naar Træet har vokset sig stort, tage Initiativ til at danne en Indhegning, der passer bedre ind i Omgivelserne.

---

## Lidt om Egnen i ældre Tid.

For Aarhundreder siden gik Kattegat ind mellem Lerbjerg og Arnakke, ind efter Ll. Lyngby og ind i Strækningen mellem Vinderød Skov og Melby Bakker ud mod Roskilde Fjord. Halsnæs har saaledes i sin Tid været en Ø eller snarere flere Øer. Men ved en Omdannelse af Landet, ved at Sandet fra Kattegat hobede sig op ved Indløbet til Arrefjorden, blev Hals-



næs landfast, og Arresøen dannet. Den hævede Fjordbund blev senere bevokset med Skov, men ved uskønsom Fældning af Træer og ved Vestenvindens Magt fik Sandet fra Kattegat uhindret Vej ind over det flade Terrain. At Egnen her har været skovklædt, har man fundet Vidnesbyrd om derved, at man mange Steder har fundet nogle af Skovens gamle Kæmper gemt et Par Alen under Sandet.

I 1724, i Frederik den Fjerdes Regeringstid, meldte sig Joh. Ulrich Røhl fra Oldenburg med Tilbud om at gøre Forsøg paa at dæmpe Sandflugten, som Egnens Befolkning selv forgæves havde forsøgt at standse, og som ogsaa efter forgæves Forsøg var opgivet af en Mand, der havde været med til at dæmpe Klitter i Holland. Røhl blev antaget som Sandflugtsinspektør; men da Arbejdskraften, som blev ham ydet, var utilstrækkelig, traadte Amtmand Fr. v. Gram til og ydede den energiske og dygtige Mand god Støtte, idet han bl. a. formaaede Regeringen til at stille en Del Soldater til Røhls Raadighed. Ved Fletning af Risgærder, Paakørsel af Tang og Græstørv og ved Beplantning med Marehalm lykkedes det omsider at dæmpe Sandet, saa man i 1738 kunde betragte sig som Herre over Sandflugten. —

Ved Sandflugten var Arresøens Udløb forbi Arnakke ud efter Osbro til Roskilde Fjord ogsaa blevet tilstoppet, hvorved Øvre- og Nedre Mølle blev ødelagt. I Aaret 1600 paabød Kongen Udgravning af Aaen, men den sandede stadig til. Faren for Oplandet om Søen blev stedse større; Vandet i Søen steg højere og højere, saa de omliggende Marker stod under Vand. Saa blev Kanalen ved Frederiksværk gravet (1717—1719), og dette gav Stødet til denne Bys Fremvækst.

Den nordlige Del af Melby Kommune laa helt som Overdrev for Gaardene i Melby og Tollerup. Dette store Overdrev, en flad Strækning fra Liseleje til omtrent ind til Sandkroen, var efter Sandflugtens Dæmpning for en stor Del blevet bevokset med Lyng. Enkelte Steder var der Kærdrag, der om Vinteren og om Foraaret kunde staa under Vand. Dette store ukultiverede Areal afgav vel i Sommertiden en Smule Føde for nogle Faar, men laa i det væsentlige ubenyttet hen til 1884—1885, da Skovrideren i Tisvilde—Frederiksværk Skovdistrikt, Forstraad Bang, paa Statens Vegne indkøbte det Areal, hvor Asserbo og Liseleje Plantager nu ligger. Det samlede Areal udgør 1109 Td. Land, og det bestaar af 25 Parceller fra Melby og Tollerup Overdrev. Gennemsnitsprisen var 44 Kr. 97 Øre pr. Td. Land. — I 1885 paabegyndtes Afvanding og Bepantning af det store Areal, og allerede i 1892 var det væsentlige tilplantet.

Hvilken Betydning Forstraad Bang har haft for Egnen, faar man hurtigt et Indblik i ved at gaa en Tur i Asserbo og Liseleje Plantager. Den før saa fattige Egn staar nu som en Skov, der med Aarene bliver meget værdifuld, og i den smukke Natur uden for Skoven har mange Sommervillaer nu rejst sig.

---

## Skovene.

Da mange fremmede har Vanskeligheder ved at faa det rette Udbytte af Naturskønheden her, fordi de ikke kan finde omkring i det 3660 Td. Land store Skovareal, skulde efterfølgende, i Forbindelse med Kortene tjene til Vejledning.

Tallene paa Skovkortene viser Numrene paa Afdelingspælene, røde Cementpæle, som man jævnlig støder paa i Skoven. Ved at lægge Mærke til disse Pæle vil man med Kortet i Haanden ikke have Vanskeligheder ved at finde frem.

For Cyklister er Vejene paa Grund af den sandede Jord og det kuperede Terrain mange Steder daarlige. Der er anlagt Cyklestier fra Lejren langs Tangvejen, fra Asserbo Skovfogedbolig til Stængehus, langs Asserbolinien efter Tisvilde Hegn. --- I Tisvilde Hegn er Strandvejen, Lejevejen, Tisvildevejen og Vejen fra Slotsportus til Stængehuset gode. Derimod er det vanskeligt at cykle fra Vest til Øst.

Fodgængere har det Fortrin, at de kan komme frem overalt. Og skulde de vove sig ind ad ensomme Veje og Stier, vil de let kunne orientere sig ved at søge ud til en Linje og følge den, til de kommer til en Afdelingspæl.

Botanikere vil finde en Rigdom af Planter i mange forskellige Arter i Asserbo Plantage, paa Skydeterrainet og i Tisvilde Hegn; særlig Tisvilde Hegn frembyder en Mangfoldighed af Arter, et Eldorado for Sommerfugle og andre Insekter, saa her er ogsaa et godt Jagtterrain for Entomologer.

Af Sangfugle er her maaske ikke saa mange Arter, som man kan træffe i andre Skove; derimod er der en Del Rovfugle og andre større Fugle. Om man ser en Tjurhane eller en Urfugl flyve ind mellem Træernes Stammer, skal man derfor ikke tro, man er i Sverige.

Af Svampe findes en Mængde spiselige Arter.

# **Forbud fra Skovvæsenet.**

---

**Tobaksrygning i Liseleje Plantage, paa Skydeterrainet, i Asserbo Plantage, Tisvilde Hegn og i Klitterne er overalt forbudt.**

**Forbudet hævdes strengt af Forstsvæsenet, da Brandfaren i disse Skove er overordentlig stor.**

**Mindste Bøde for Overtrædelse af Forbudet er 20 Kr.**

**(Paa Strandbredden maa man ryge).**

**Bil- og Motorkørsel er forbudt.**

**Løsgaaende Hunde maa ikke medtages.**

---

## Udflugt fra Liseleje til Stængehuset ad Asserbo Skovfogedbolig.

Til denne Tur er der god Cyklesti hele Vejen.

Naar man har passeret Købmandsforretningen i Asserbo, har man en smuk Vej langs Plantagen, som til denne Side afgrænses af en Hæk, den længste Granhæk, som findes i Danmark. Bag denne et Par Rækker Birk, der med sin lyse Bark og sit fine Løv tager sig prægtigt ud. Til højre mindre Lyngarealer med smaa Skove mellem de magre, om end til dels dyrkede Marker. Mod Sydøst fanger Øjet Arnakke Bakke. Man lægger Mærke til Faurschous Pensionat lidt til højre for Vejen, og lidt længere henne ad Vejen, ogsaa til højre, ser man „Annas Minde“s ret store Frugthave, som om Foraaret, naar Træerne staar i Blomst, eller om Efteraaret, naar Træernes Grene bøjer sig under Vægten af Frugten, afgiver et pragtfuldt Syn. Dette for at fremhæve, hvad der kan frembringes af den sandede Jord.

Ved Skovfogedboligen drejer man ad en smuk Birkealle ind i Skoven. Her mærker man snart den friske Luft, fyldt med Fyrrens stærke Harpiksduft. Naar man er kommet et lille Stykke ind i Skoven, hvor en Vej til Tisvilde drejer vinkelret af til højre, finder man en Bænk, hvorfra man har en smuk Udsigt til Ramløse. Videre gaar Turen lige fremad, til man kommer til Stængehuslinien, som man følger til venstre. Naar man har passeret Nordhuslinien, finder man nogle Tidselgran, en nordamerikansk Træart, hvis smukke blaalige Naale stikker som Tidsler

nu naaet Stængehuset, der ligger ensom gemt i den store Skov, og er saa lige ved Kattegat. Man standser paa Klitten og lader Øjet skue ud over den dejlige Strandbred og det blaanende Hav. I klart Vejr ser man Hesseløen, mod Nordøst Kullen, Tisvilde Badehotel paa den høje Bakkeskrænt, mod Sydvest Liseleje. Ser man tilbage, finder man Skov, Skov og atter Skov.

---

## Udflugt fra Liseleje til Ruinen, Bangshøj og Lerbjerg.

Naar man har passeret Skovfogedboligen ad Nyvej efter Sandkroen, lægger man Mærke til et smukt Bjælkehus til venstre for Vejen og til samme Side Asserbo Pensionat og nogle Sommervillaer, som til Dels gemmer sig bag en lille Skov i et ejendommeligt Landskab med Lyng og spredte Birk og Skovfyr. Landskabet videre mod Nord med Tisvilde Hegn i Baggrunden er saa smukt, at det ikke undgaar Opmærksomheden.

Naar man er kommen forbi Sandkroen, drejer man fra Landevejen ad første Vej til venstre og naar da ind til Tisvilde Hegn, hvor man lidt fremme til højre finder Ruinen, til hvilken man ved Henvendelse paa Skovfogedstedet kan faa Adgang.

Her ved Ruinen staar vi paa historisk Grund. Asserbo nævnes først som en Gaard, der af Biskop Absalon var overladt til nogle franske Charteusermunke, men som senere blev en Filial af Sorø Kloster. I 1446 blev Asserbo solgt til Peder Oxe, og ved Aar

1500 sad en af Landets rigeste Herremænd og højeste Embedsmænd, Poul Laksmand, som Herre paa Borgen. Han blev kort efter Ditmarskerslaget dræbt af to fulde Adelsmænd, da han gik over Højbro ved Slottet i København, og derefter kastet i Vandet med de Ord: „Du hedder Laks — svøm nu!“ Kong Hans viste Laksmand stor Ære, da han blev begravet, men anklagede ham kort efter for Landsforræderi. Laksmand blev dømt — der menes uskyldig — og alle hans Godser, dermed Asserbo, tilfaldt Kongen.

Tiderne skifter. Her færdedes „de tavse Munke“, hvis Mund var lukket ved et helligt Løfte undtagen for at udtale de alvorstunge Ord: „Husk paa Døden!“ Her gik vel ogsaa Dans i Borgegaard, og her lød vel ogsaa munter Skæmt ved Bægerklang i Borgens Sale. — Tiderne skifter. Asserbo blev, som det synes, ødelagt ved en Ildebrand, og Ruinen skjult, da Flyvesandet øvede sit Hærværk. — Frederik den Syvende lod i 1849 Ruinerne udgrave, og derved fremgik det, at Asserbo har været en anselig Bygning med fire Fløje og Hjørnetaarne.

Videre gaar Turen ad Lejevejen forbi Slotsportus, til man naar Tavlen „Bangshøj“. Er man paa Cykle, sætter man den her og gaar til venstre. Fra den første Høj har man en vid Udsigt over Tisvilde Hegn og ud over et smukt Landskab efter Ramløse og Helsing. Fra den næste Høj ser man ud over en Dal, der er bevokset med Enebær, Birk og enkelte Skovfyr; og i det fjerne ser man Kattegat.

Derefter gaar man ad den paa Kortet angivne Vej efter Lerbjerg og videre til Asserbo.

## Udflugt for Cyklister.

**Asserbo Plantage, Tisvilde Hegn, Tisvildeleje,  
Tisvilde By, Sandflugtsmonumentet,  
Tibirke Bakker.**

Fra Liseleje tager man ud ad Nyvej og drejer ind ad Vejen ved Skovfogedboligen, derefter ad første Vej til højre. Naar Kortet ikke kan tjene længer som Vejviser, følges Vejen lige ud. Det ene ejendommelige smukke Skovparti efter det andet dukker frem.

Man standser ved Tavlen „Troldeskoven“ og drejer til venstre ind i Skoven, hvor man lidt henne i Nærheden af Stranden træffer de gamle „Trolde“, krogede og forvredne Træer, der snor sig i fantastiske Former, kravlende langs Jorden i østlig Retning, et Vidnesbyrd om Kampen med den barske Vestenvind. Af de mange udenlandske Forstmænd, som har besøgt Tisvilde Hegn, har kun een — en Franskmand — set noget tilsvarende.

Tilbage til Vejen og videre til Brantebjerg. Man sætter Cyklen og begynder Bjergbestigningen op ad den snoede Sti, hvis Skraaning er bevokset med Fyr og Enebær. Fra Banken har man en vidunderlig Udsigt over Kattegat og til Liseleje. Jordvolden ved Foden har i sin Tid været benyttet som Baggrund i en militær Kanonskydebane. — Videre gaar Turen mod Tisvildeleje, som snart dukker frem med Badehotellet paa den høje Skrænt ud mod Havet. Efter at have passeret Lejet og er kommet til Vejen, som fører ind i Skoven, staar man af Cyklen for at nyde den skønne Udsigt. Man fortsætter gennem Tisvilde By (Kroen til højre). Naar man kommer ud, hvor Vejen svinger til venstre, ser man en Kastaniealle. Denne fører op til Sandflugtsmonumentet, der blev rejst 1738.



Stenen har tre Indskrifter, de to paa Latin og Tysk, den tredie forfattet paa Dansk af Jørgen Friis, som var Præst i Helsinge. — Tilbage til Vejen, ad hvilken man fortsætter til Tibirke Kirke, som man opdager, naar man er naaet Skoven. En Stentavle over Indgangsdøren til denne interessante Kirke fortæller ogsaa om Sandflugten.

Fra Tibirke Kirke kan man vælge mellem to Veje hjemelter: Vejen til højre gennem Skoven forbi Ruinen eller Vejen lige ud ad Tibirke Bakker, vidunderlig smukke Lyngbakker med Udsigt over Arresø og et smukt Moseparti, Tibirke Mose. Fra Tibirke Bakker finder man uden Vanskelighed gennem det sydøstlige Hjørne af Tisvilde Hegn ud til Landevejen, hvor man drejer af til højre, og hvorfra man let finder tilbage til Udgangspunktet.

---

## Fodtur fra Liseleje til Brødmose Skov.

Man følger Vejen efter Frederiksværk, indtil man naar den paa Kortet anviste Vej til Brødmose Skov, en lille, smuk Skov, rig paa vekslende Træarter og Blomster, interessant ved et livligt Fugleliv. Man kan høre øredøvende Skrigen fra Raagelejren, man hører Skovskadens Skræppen, man ser Taarnfalken kredse højt oppe i Luften, spejdende efter sit Bytte, og man kan faa Lejlighed til at høre, at „Droslen slaar i Skov sin klare Trille“. —

Lige naar man kommer ind i Skoven, ser man til venstre for Skovløberhuset en Høj, en fredet Køkkenmødding, der har lidt nogen Overlast derved, at der i sin Tid er bortkørt en Del af den. Højen er bevok-

set med Bøg, Birk og krogede Ege, som strækker sine krogede Grene ud over Vejen. Til højre ser man nogle maleriske Skovfyr. Lidt før Vejen svinger til højre, lægger man Mærke til en Bøg (til venstre), der modsat andre Bøge skyder sine Grene ud til Siderne; dens Stamme er bugtet og forvredet, den hører til den Slægt af Bøge, som kaldes Vrangbøge.

Ad første Vej til højre har man paa højre Haand et smukt Birkeparti, og paa venstre Haand smukke, velformede Bøge. Man fortsætter ad Vejen ud gennem Skoven og naar den efter Kortet længst bortliggende Vej mod Vest. Herfra gaar man ud til et Engdrag, fra hvilket der er en smuk Udsigt til Frederiksværk og til Bakkerne paa Melby Præstelod. Man gaar saa tilbage og ud ad Stien i Hjørnet af Skoven og følger Stien paa Jordvolden, indtil man kommer til Vejen, der — hvad man straks ser — fører til Liseleje.

---

# Fortegnelse over Villaerne.

## Liseleje (Kort No. 2).

Nr.	Villaens Navn.	Ejeren.
1		Tømrerm. A. P. Andersen.
2		Murerm. J. Christiansen.
3		H. Hagelund.
4		Direktør E. Winther.
5		Hans Nielsen.
6	Skipperhuset	Grosserer Hallager.
7		Fuldm. J. Mazar de la Garde.
8		Købmand Steglich.
9	Lille Bo	Bagerm. A. Jørgensen.
10	Inge Borg	Direktør Bergenholz.
11		Ole Andersen.
12	Konditori	Christoffersen.
13	Solskin	Pensionatsejer Oluf Olsen.
14	Lisehøj	Dyrlæge G. Thostrup.
15 a		N. P. Frederiksen.
15 b		Alb. Frederiksen.
16	Mogens	Grosserer Kiehn.
17		Hans Frederiksen.
18	Havly	Particulier Hunæus.
19	Strandhotellet	Andersen.
20		N. S. Rasmussen.
21		J. P. Nielsen.
22	Lisebo	Pensionatsejer Fru M. Hansen
23		A. P. Andersen.
24		R. O. Rasmussen.
25	Strandgaarden	Pensionatsejer Frk. Larsen.
26		N. P. Nielsen.
27		O. J. Rasmussen.
28		Chr. Olsen.
29	Elmehuset	Lærer Thorup.
30		Jørgen Olsen.

31		L. P. Rasmussen.
32		P. A. Frederiksen.
33		Egstrøms Enke.
34	Liseleje	Pensiónatej. Carl Rasmussen.
35		Edvard Petersen.
36		Bertelsen.
37		Carl Nielsens Enke.
38		Frederiksen.
39	Hjem	Hans Pedersen.
40	Nordly	Johan Pedersen
41		Oluf Rasmussen.
42		Chr. Rasmussen.
43		Inger Frederiksen.
44	Rytter Minde	Marius Nielsen.
45		Købmand Chr. Nielsen.
46	Lisehuset	Lærer Alfred Nielsen.
47	Søbo	Hans J. Rasmussen.
48	Pax	Direktør Svenningsen.
49	Fiskerhuset	Fru Arnefeld.
50	Sommerhuset	C. H. Schmidt.
51		Journalistforbundet.
52		Magister Faaborg.
53	Sølhav	Murerm. Andersen.
54	Strandhøj	Grosserer Jensen.
55		Postmester A. Larsen.
56	Klitrosa	Afdelingschef Johs. Prior.
57	Svalebo	Arkitekt Chr. Olrik.
58	Højen	Hedemann.
59	Strandmarkshuset	Guldsmed Hahn.
60		Grosserer Uttenthal.
61		Amelie Kierkegaard.
62	Klithuset	Vexelerer Philipsen.
63 a	Klithøjgaard	Direktør Olesen.
63 b	Maagen	Restauratør Nielsen.
64	Kattegat	Fabr. Charles Christensen.
65	Vesle Stue	Direktør G. Petersen.
66	Sommer	Direktør Max Nielsen.
67	Anne Lise	Frk. Chor.
68	Strandhvile	Fotograf Fru Birch.
69	Os nok	Tandlæge Petri.

70	Ankerhus	Søkaptain Clausen-Kaas.
71	Sneglehuset	Overlæge Strandgaard.
94	Digehuset	Frk. Hørlüch.
95	Vængehuset	Redaktør Holger Bernild.
96	Hytten	Tandlæge Andersen.
97	Solvang	Grosserer Svend Petersen.
98	Liselykke	Grosserer Harder.
99		Kasserer Gross.
100		Guldsmed Nielsen.
101		Inspektør Ormann.
102	Bonnewie	Bonnewie Lorentzen.

---

### Liseleje (Kort No. 3).

73	Lysthuset	Prokurist Bang.
74	Collega	Fru Langkær.
75		Afdelingsschef Prochownik.
76	Ny Bungalow	Ingeniør Knudsen.
77		Fabrikant Th. Løvengreen.
78	Badehuset	Kontorch. Lange og Andersen
79	Havhuset	Arkitekt Aage Mathiesen.
80	Chalet Mamse	Vexelerer Meincke.
81	Gyah	Arkitekt Hassing.
82		Frk. Sivertsen.
83	Strandhuset	Direktør O. Madsen.
84 a		Fotograf Barby.
84 b		— —
85	Bagatelle.	Frk. Lund.
86 a		Ingeniør Grove Rasmussen.
86 b	Solhuset	Ingeniør Nielsen.
87	Søhytten	Direktør Vinther.
88	Feriehuset	Cand. theol. Grove Rasmussen
89		Fru Heckscher.
90		— —
91		Arkitekt Hatting Jørgensen.
92		— —
93		Landinspektør Sørensen.

---

## Asserbo—Møllevang (Kort No. 1).

1	Lillebo	Kgl. Kapelmusiker Bruun.
2	Stuen	Pastor Falk Rønne.
3	Musereden	Konsul Nygaard.
4		Læge Gertz.
5	Frivagten	Grosserer Houmann.
6	Vængehuset	Prokurist v. Gerstenberg.
7	Kahytten	Frk. Rexnitzer og Mollerup.
8	Skovhytten	Ingeniør Neergaard.
9	Pagaten	Kasserer Jensen.
10	Lynghytten	Minister Klaus Berntsen.
11	L yngstuen	Sekretær Normann.
12		Fru Poulsen.
13		Repræsentant Orlov Nielsen.
14	Negerhytten	Repræsentant Melskens
15	Dukkehuset	Boghandler Andersen.
16	Stubbehus	Læge Bournonville Stub.
17		Arkitekt Kampmann.
18	Tolleruphus	Fuldmægtig Olsen.
19		Provst Schultz Lorentsen.
20		Baneinspektør Jensen.
21	Stærkassen	Fabrikant Sørensen.
22	Elmely	Staldmester Hansen.
23		Prokurist Larsen.
24		Grosserer Glandt.
25	Gyvel-Hus	Fabrikant Rubow.
26	Vesterled	Skolebest. Fru Petersen.
27		Fru Rasmussen.
28		Forfatter J. Petersen.
29	Mostergaarden	Direktør G. A. Løvengreen.
30		Kunsthandler Skånstrøm.
31	Hytten	Billedhugger Lindow.
32		Ingeniør Grove Rasmussen.
33		Bagermester Larsen.
34		Værkfører Lange.
35	Blaamunke	Lærer Møller.
36		Stiftsprovst Call.
67	Elmelænge	Grosserer H. Jørgensen.
68		Arkitekt Lønborg-Jensen.

82	Brødmose	Niels J. Larsen.
87	Annas Minde	Jørgen Nielsen.
84	Birkehus	Pensionatsejer Faurschau.
85	Asserbo	— P. Müller.
86	Nyhus	— Skovf. P. Jensen.
83		Kbm. Madsen og Frederiksen.
88		Grønthdl. Hans J. Larsen.
89	Konditori	H. Schou.

---

## Liseleje Asserbo.

37		Kunsthändler Bech.
38		Snedkermester Warding.
39		Viceskoleinspektør Karpf.
40	Week-end	Tandlæge Egholt.
41	Naalehuset	Ingeniør Martens.
42	Nora Mortensens Minde	Ferickoloni.
43		Murermester Nielsen.
44		— —
45	Lyng	
46	Trinekærhuset	Lærer Nielsen.
47		Læge Riise.
48	Gyvel	Fabrikant Christensen.
49	Løn	Direktør Schmidt.
50		Lærer Hermansen.
51	Jættestuen	Grosserer Henriksen.
52	Skovbo	Kasserer Andersson.
53	Ly	Vinhandler Petersen.
54	Vera	Malermester Ejstrup.
55	Granly	Inspektør Schmul
56	Turf	Grosserer Brinkmann.
57	Bjælkestuen.	Frk. Harpøth og Tofte.
58	Lindbjergus	Læge Schrøder.
59		
69	Støberled	Pensionatsejer Kristjansson.
70		Grønthandler J. Mortensen.

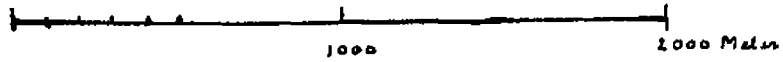
## Melby Mark—Lindbjerg—Melby.

60	Granstuen	Direktør Henriques.
61		Postmester Andersen.
62	Muldbjerg	Redaktør Hetsch.
63		Fuldmægtig Zimmermann.
64	Bakkestuen	Redaktør N. P. Jensen.
65	30. Maj	Instrumentmager Møller.
66	Kyllebo	Fabrikant Christiansen.
71		Tømr. Andersen (Tollerup).
72	Solskin	Pensionatejer Aage Andersen.
73	Martins Minde	— Fru K. Andersen.
74	Lindbjerg	— Fru M. Andersen.
81	Dyrehøj	— L. P. Larsen.
77		Tømrermester Jacobsen.
89		— Petersen.
78		Murermester Jacobsen.
79		— Larsen.
80		Smedemester Petersen.
75		Købmand C. Vilh. Hansen.
76		— Georg Christiansen.

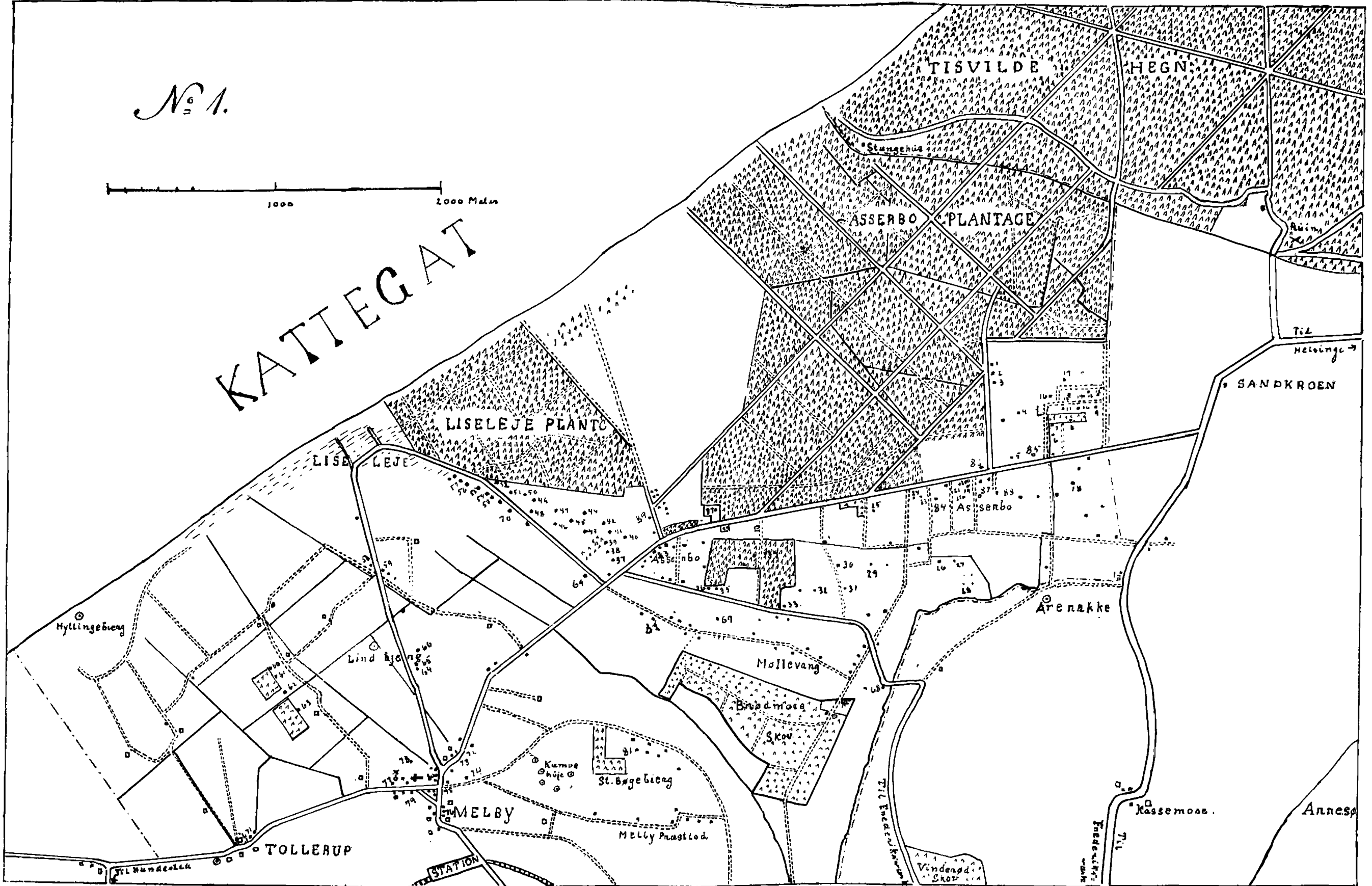
---



N<sup>o</sup> 1.

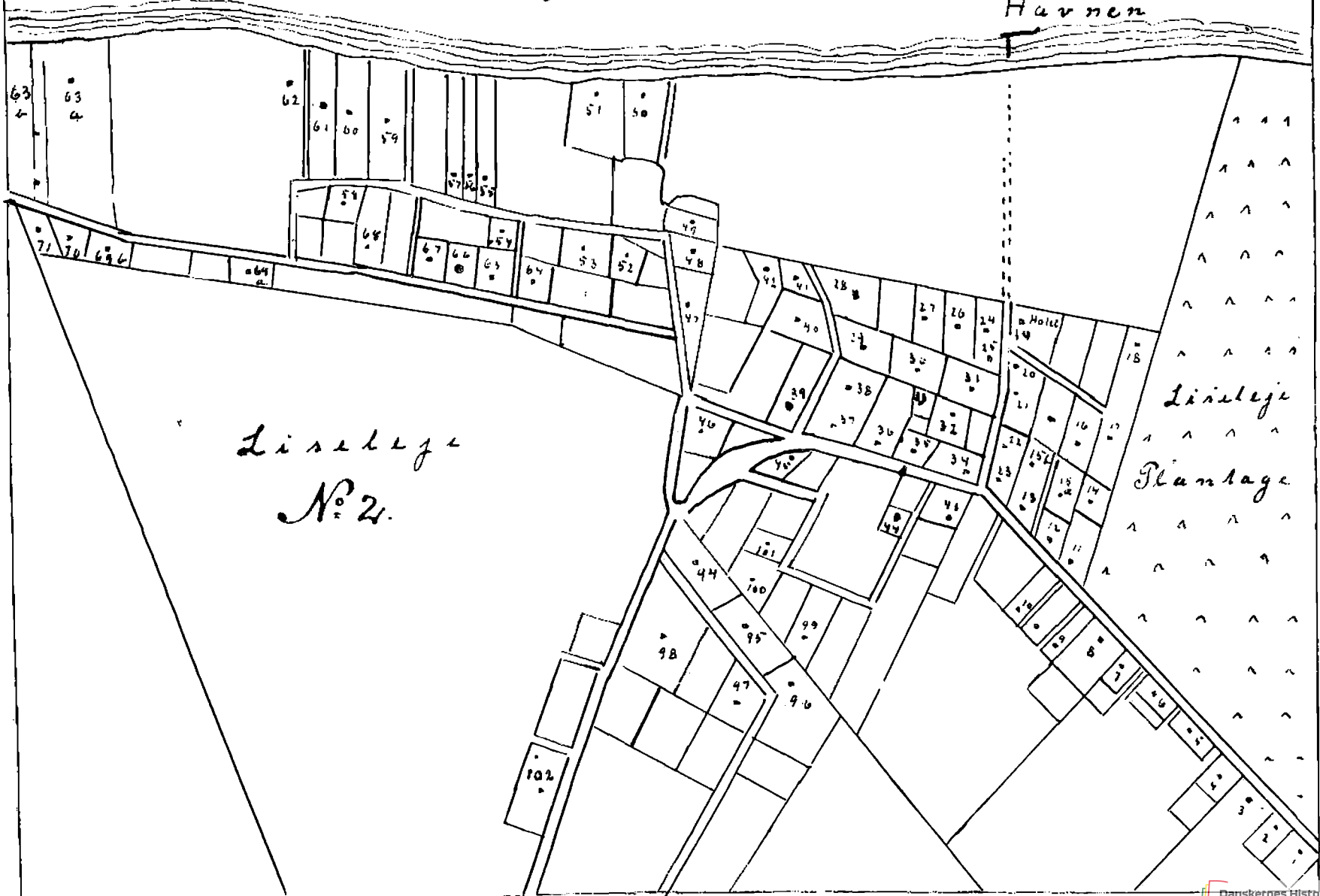


KATTEGAT



K a t t e g a t

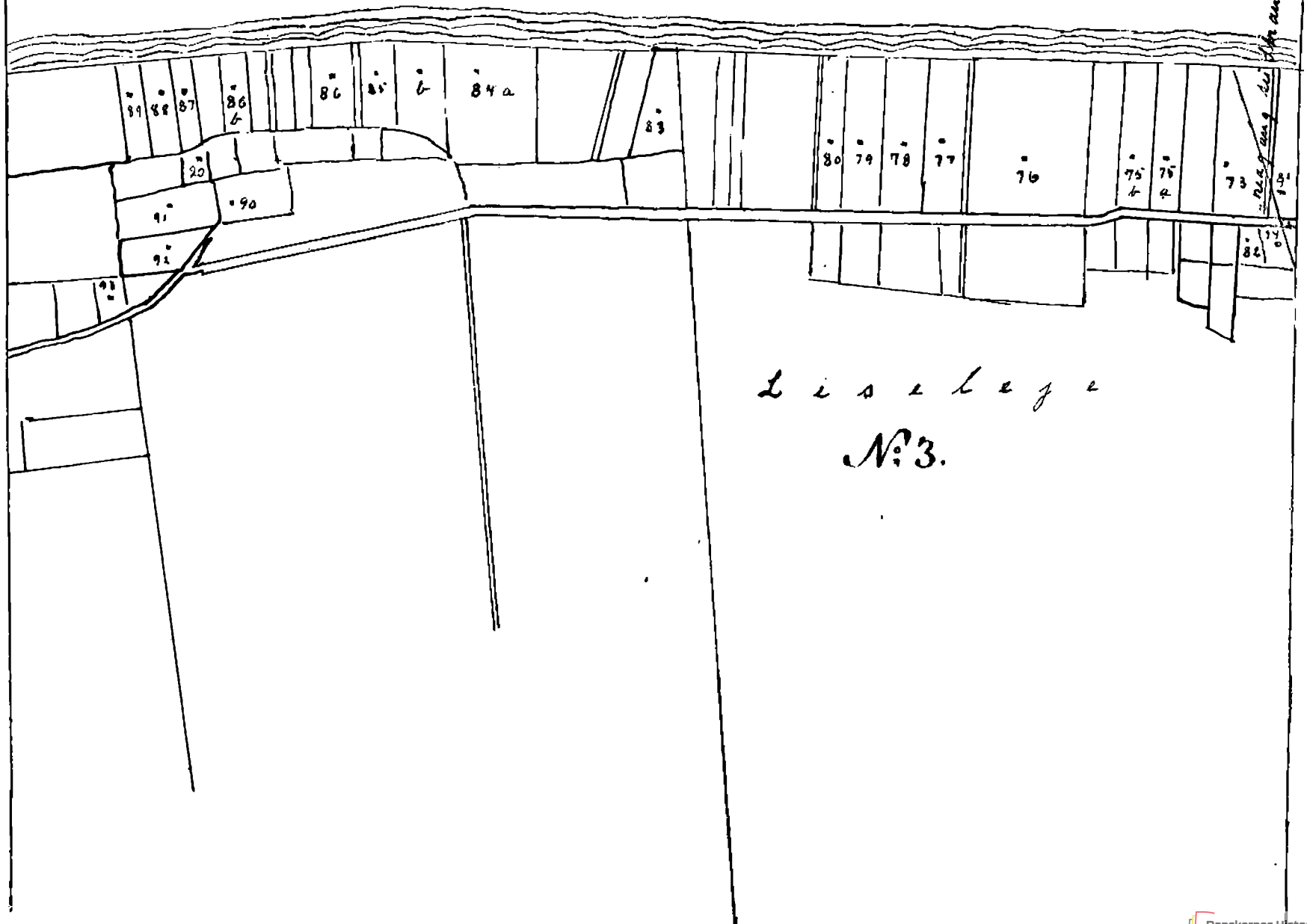
Havnen



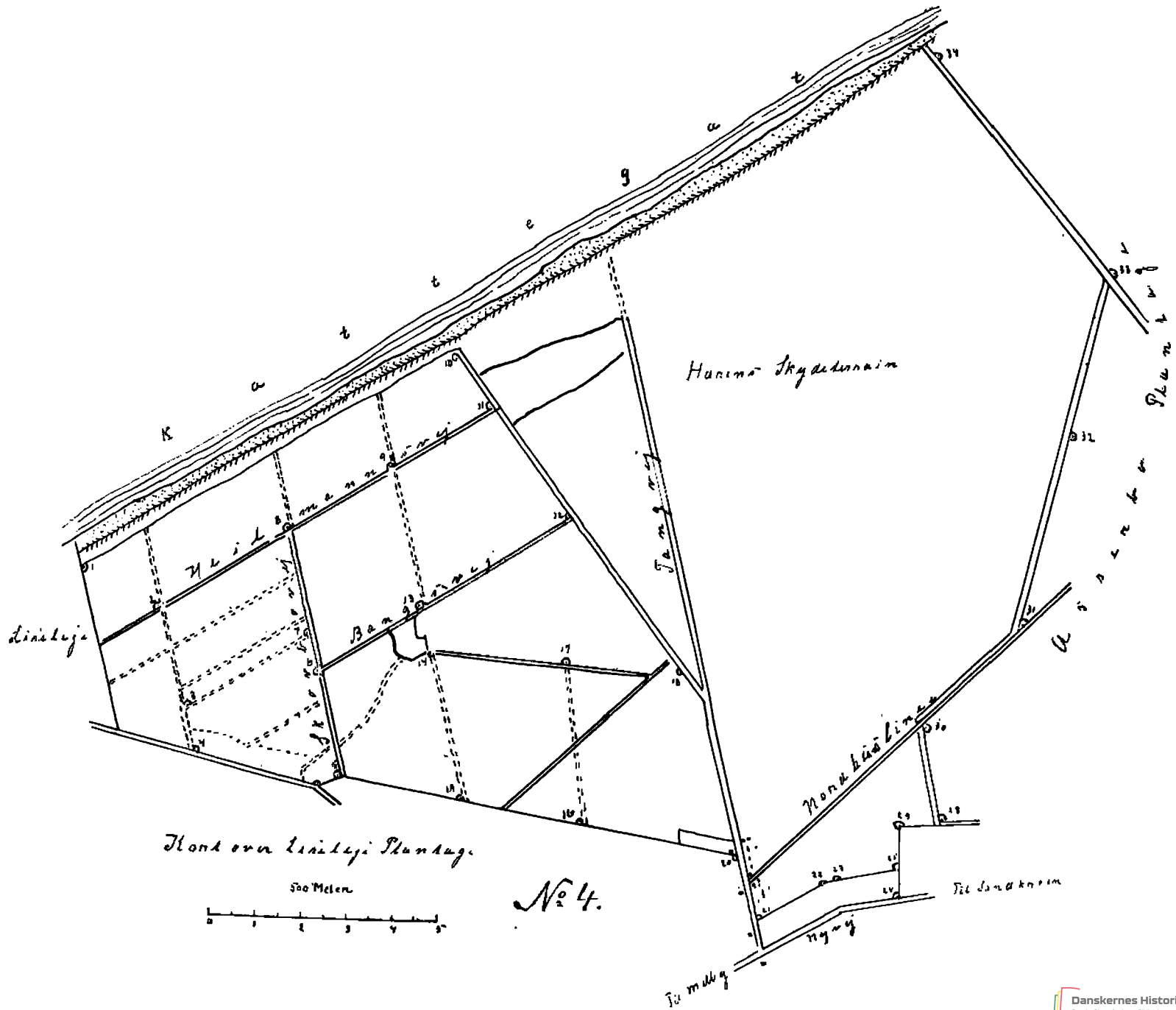
Liseleje  
N: 2.

Liseleje  
Plantage

# K ä t t e g a t

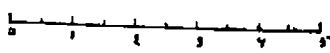


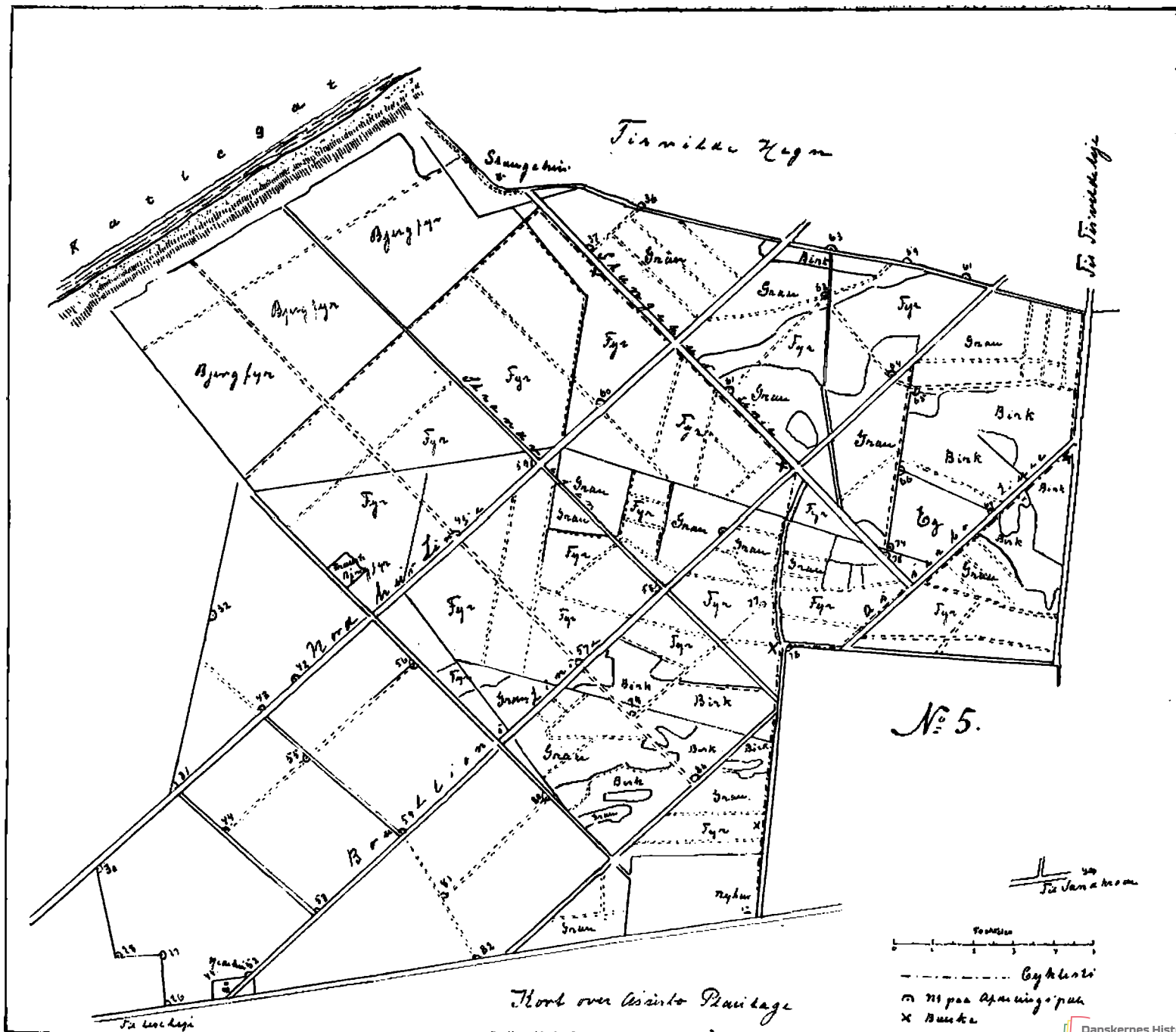
L i s t e  
N: 3.



Plantation No. 4.

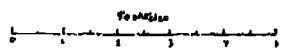
500 Meter



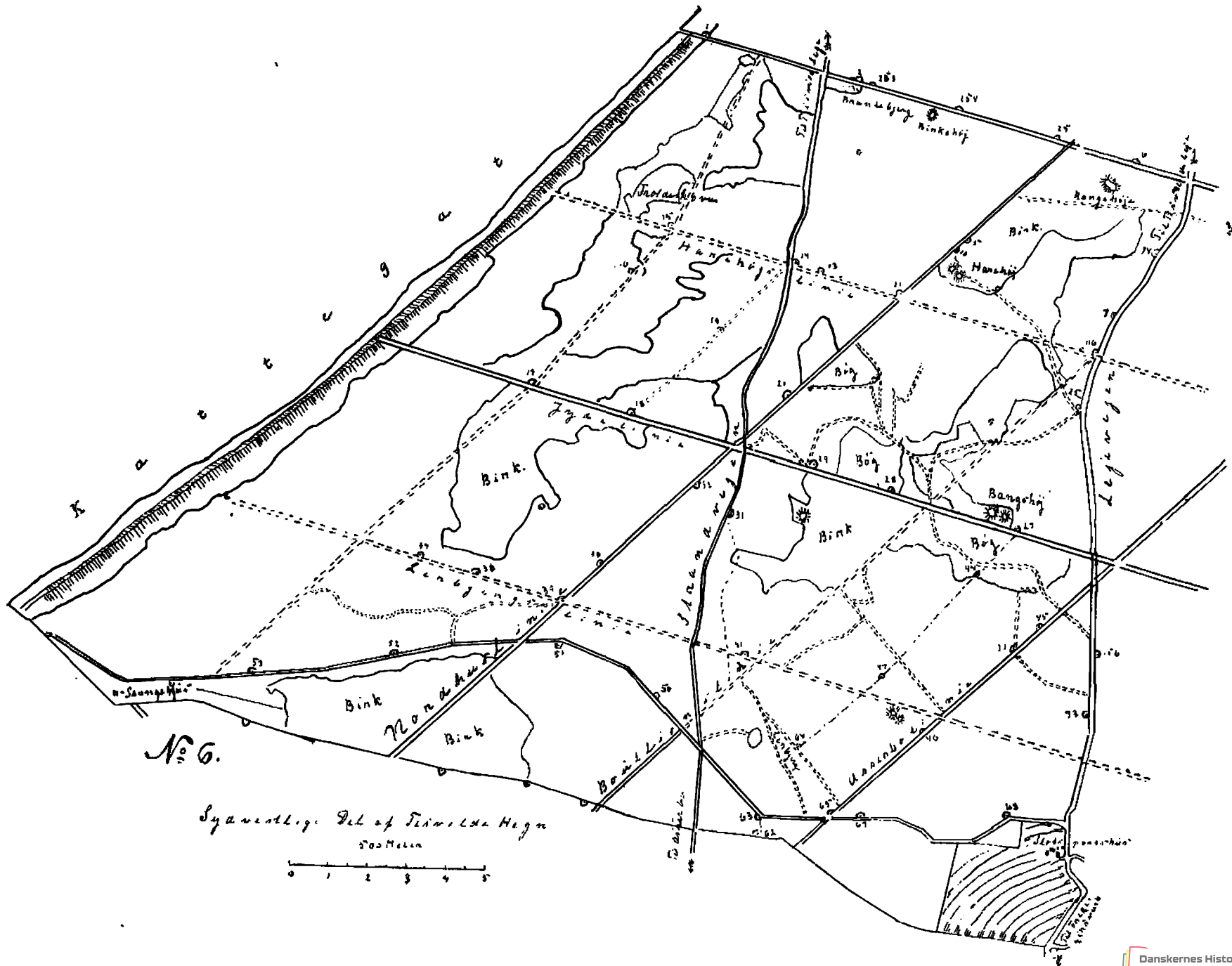


Hort over Assinto Plavlage

No 5.




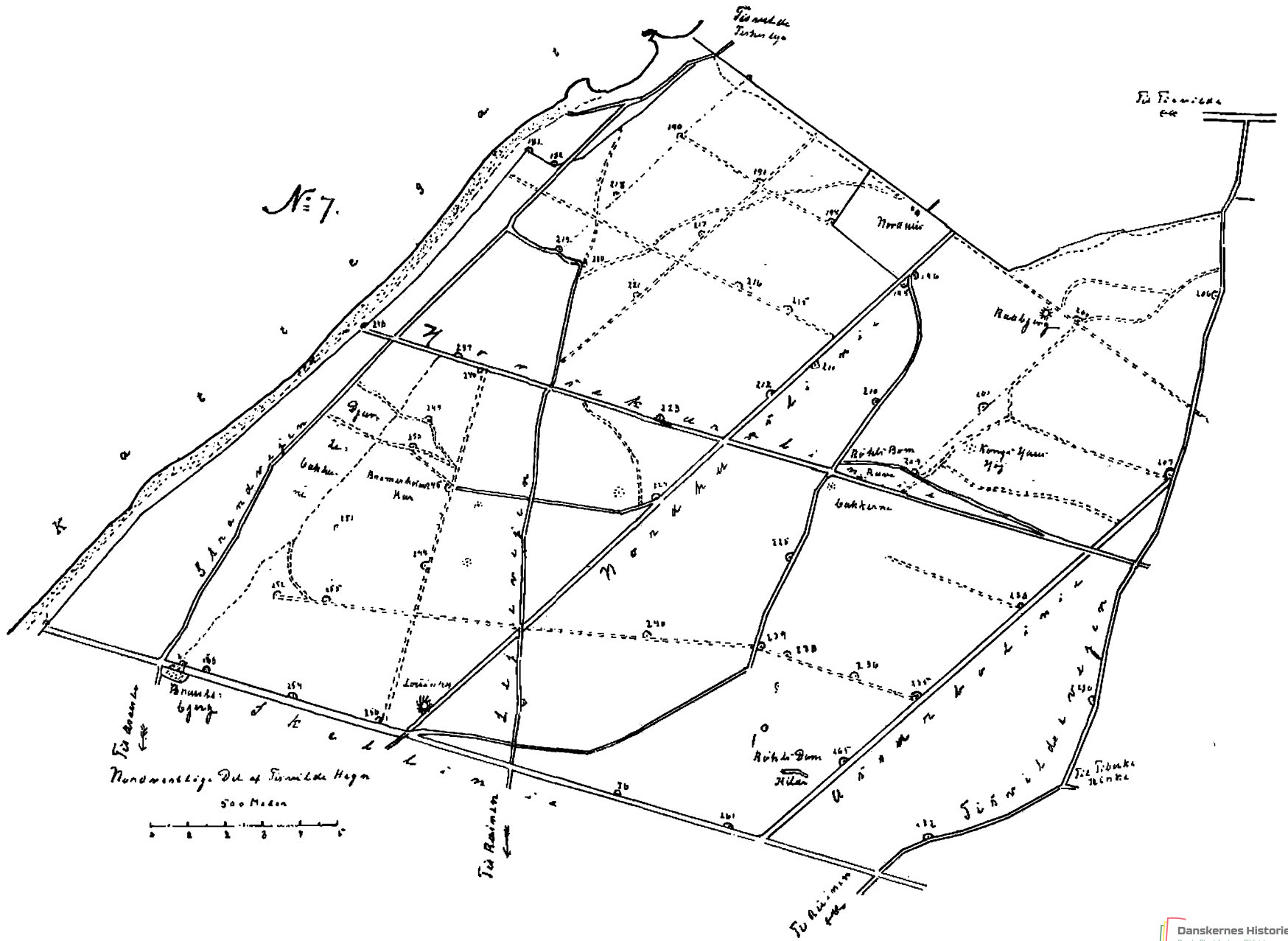
- Caykanti
- M paa Apmungo' pua'
- × Buekte



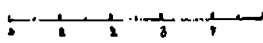
No. 6.

Syamantilig. Del af Siamiska Hög





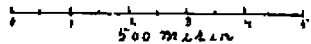
Nordvestlige Del af Rindløv Havn  
500 Meter



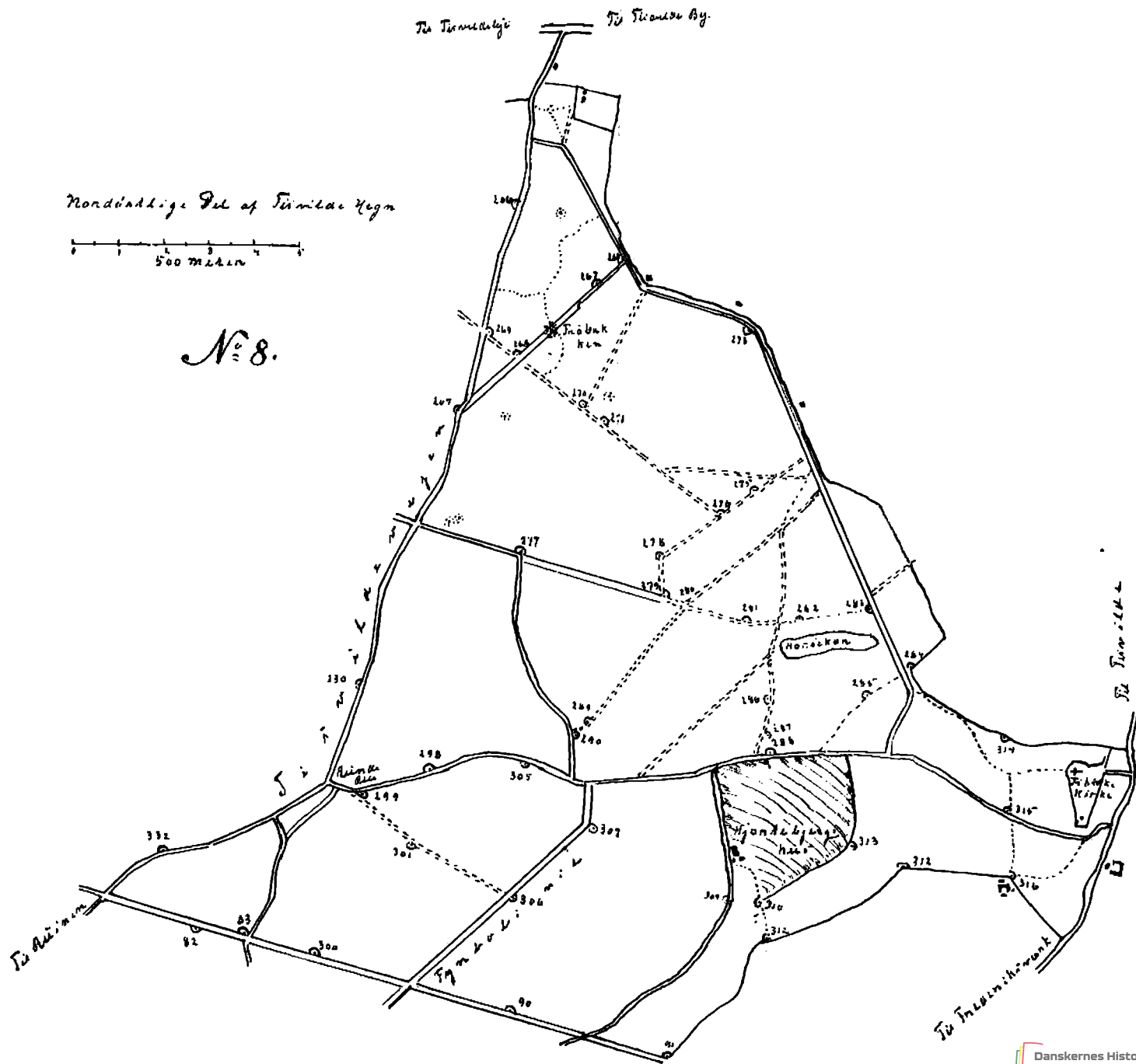
To Tenneligi

To Simlae By.

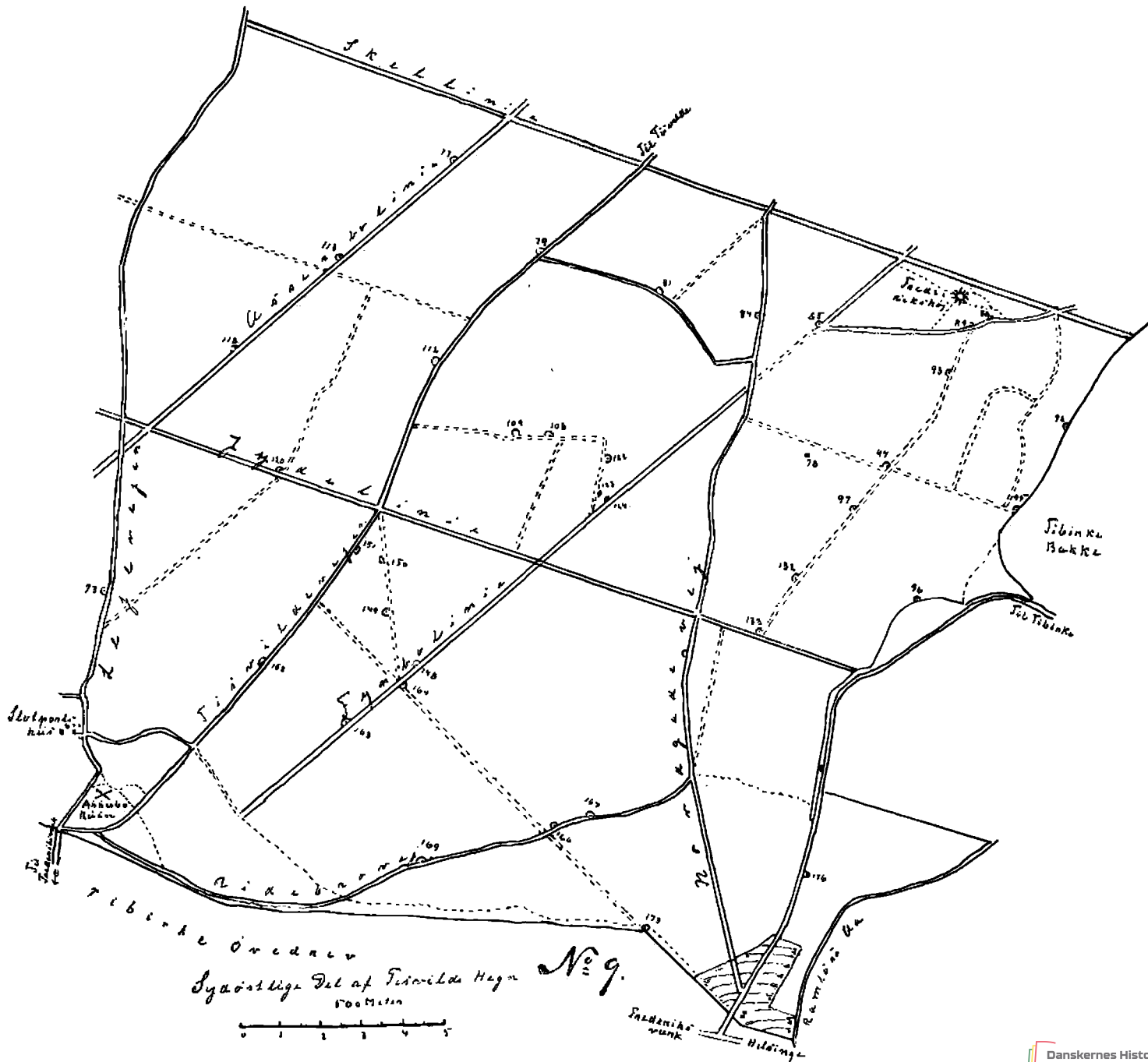
Nordnordlige Del af Simlae Hegn



N<sup>o</sup> 8.







Sylskogsdel af Tisvilde Havn  
500 Meter

N:o 9.

SIL TIBINKA ÖRNÖREN  
Hilding