



## **Dette værk er downloadet fra Danskernes Historie Online**

**Danskernes Historie Online** er Danmarks største digitaliseringsprojekt af litteratur inden for emner som personalhistorie, lokalhistorie og slægtsforskning. Biblioteket hører under den almennyttige forening Danske Slægtsforskere. Vi bevarer vores fælles kulturarv, digitaliserer den og stiller den til rådighed for alle interesserede.

### **Støt vores arbejde – Bliv sponsor**

Som sponsor i biblioteket opnår du en række fordele.

Læs mere om fordele og sponsorat her:

<https://slaegtsbibliotek.dk/sponsorat>

### **Ophavsret**

Biblioteket indeholder værker både med og uden ophavsret. For værker, som er omfattet af ophavsret, må PDF-filen kun benyttes til personligt brug.

### **Links**

Slægtsforskernes Bibliotek: <https://slaegtsbibliotek.dk>

Danske Slægtsforskere: <https://slaegt.dk>



# FREDEDE BYGNINGER

1978

# FREDEDE BYGNINGER

INDTIL 31. JULI 1978



UDGIVET AF DET SÆRLIGE BYGNINGSSYN  
KØBENHAVN

1978

**Henveldeiser om fredede bygninger**

**rettes til**

**Det særlige Bygningssyn**

**Fredningsstyrelsen**

**Amaliegade 13**

**1256 København K**

**(01) 11 95 65**

**Forsidebillede:**

**Lappen 10-22, Helsingør**

**Bianco Lunos Bogtrykkeri A/S**

**København**

**ISBN 87-503-2784-4**

## INDHOLD

Vejledning i brugen af fortegnelse over fredede bygninger .....	7
Vigtigste forkortelser .....	7
Guide of the manual of buildings under preservation .....	9
The most important abbreviations .....	9
Fredede bygninger:	
København .....	11
Frederiksberg .....	65
Københavns amt .....	67
Frederiksborg amt .....	75
Roskilde amt .....	87
Vestsjællands amt .....	93
Storstrøms amt .....	103
Bornholms amt .....	116
Fyns amt .....	122
Sønderjyllands amt .....	146
Ribe amt .....	166
Vejle amt .....	181
Ringkøbing amt .....	187
Århus amt .....	191
Viborg amt .....	205
Nordjyllands amt .....	210
Register over bygmestre .....	219
Stednavneregister .....	225

## VEJLEDNING

*i brugen af efterfølgende fortegnelse over fredede bygninger.*

Inden for de enkelte amter er de fredede bygninger anført under de pågældende kommuner i alfabetisk orden. Herefter følger retskredsnummeret.

Efter *gadenummeret* eller *bygningens navn* er *matrikelnummeret* med *kvarter* eller *ejerlav* angivet. Derefter findes for landejendommens vedkommende *by- og sognenavn*. Samlede bebyggelser i landdistrikterne (Dragør, Troense, Møgeltønder m.fl.) er indført under bynavnet, ved hvilket sogn er angivet for hele bebyggelsen. I byerne er matrikelnummeret, hvor intet andet er anført, af af bygrundene.

Til højre for disse opgivelser er de bygninger eller bygningsdele nævnt, som omfattes af fredningen. *Hvor intet specielt er angivet, omfatter fredningen alle bygninger, bygningsdele eller andre arkitektoniske arbejder på det pågældende matrikelnummer.* I parentes er for de fleste bygningers vedkommende angivet alder med byggeår, byggeperioder eller tidsalder. Hvor en lang række byggeperioder er kendte, angives kun de vigtigste. Restaureringsarbejder er der ikke gjort rede for. Hvad der står i parentes, er kun tænkt som vejledende ved fortegnelsens benyttelse og *angiver ikke nogen grænse for, hvad der er fredet*, »(1694)« betyder således ikke, at kun bygningsdelene fra 1694 er fredet, og »(forhuset 1821)« må ikke forstås derhen, at kun forhuset er fredet. Efter bygningens alder er bygmesterens navn anført inden for parentesen. Ved større slotte, som talrige arkitekter i tidens løb har arbejdet med, har vigtige navne ofte måttet udelades. For sådanne større, mere komplicerede byggearbejders vedkommende kan de summariske angivelser kun tillægges ringe værdi. Når mindre bygninger vides at være opførte af en murermester eller tømrermester, der kan antages ikke blot at have bygget det, men også at have tegnet det, er hans navn medtaget.

I kolonnen yderst til højre er angivet, om bygningerne er *fredet i klasse A eller B*. En stjerne efter bogstavet (A\* eller B\*) angiver, at bygningerne tillige er fredet ved særlig bevaringsdeklaration. En apostrof efter bogstavet (A' eller B') betyder, at bygningerne på anden måde er fredet under Nationalmuseet, eller at de er underkastet andre særlige fredningsbestemmelser.

### VIGTIGSTE FORKORTELSER

kv.	kvarter	rkr.	retskreds
mnr.	matrikelnummer	s.	sogn

# GUIDE

## *to the manual of buildings under preservation in respect of the Danish Preservation of Buildings Act.*

Within the individual counties (amter) the buildings scheduled for preservation are mentioned alphabetically under the heading of the municipalities concerned. The name of the municipality is followed by the number of the jurisdiction. After the street number or the name of the building the title number and quarter is mentioned. As regards agricultural holdings the names of the area and the parish are thereafter given. Built-up areas in the rural districts (Dragør, Troense, Møgeltønder etc.) are entered under the heading of their traditional town names followed by the name of the parish.

After the geographical description the buildings or the parts of buildings which are subject to the preservation order are mentioned. If there are no remarks after the geographical description, the preservation order comprises all buildings erected on the property concerned. As regards most buildings their age are stated in brackets through indication of the year of construction, the building periods, or the period in which they were built. Only the most important construction periods are mentioned. Restoration works are not mentioned. The information in brackets is only intended to serve as a guidance in the use of the list and does not indicate any limit of what is subject to a preservation order. »(1694)« does not e.g. mean that only building parts from 1694 are subject to the preservation order, and »(the front building 1821)« must not be understood to state that only the front building is subject to the preservation order. After the age of the building the architect's name is mentioned within the brackets. In case of castles and palaces on which several architects have been working in the course of time, only the most important names are mentioned.

In the column to the right on the pages it is stated whether the buildings are scheduled for preservation in Class A or Class B. An asterisk after the letter (A\* or B\*) states that the buildings have also been scheduled for preservation under a special preservation covenant (e.g. with implications beyond those usually stated). An apostrophe after the letter (A' or B') means that the buildings are otherwise preserved under the authority of the National Museum, or that they are subject to other preservation rules.

### THE MOST IMPORTANT ABBREVIATIONS

kv.	Quarter	rkr.	Jurisdiction
mnr.	Title No.	s.	Parish

## KØBENHAVNS KOMMUNE, rkr. 1.

**Admiralgade 15**, se Nikolaj Plads 27.

- **17**, Øster kv. 162; pakhuset (1797) ..... **B**
- **19**, Øster kv. 163 (1796–97) ..... **B**
- **20**, Øster kv. 161; forhuset (1797–98 af J. E. Burmeister) ..... **B**
- **21**, hj. af Dybensgade, Øster kv. 164, hjørnehuset (1798–99) ..... **A**
- **22**, Øster kv. 153 B; forhuset (1845–46) ..... **B**
- **23**, hj. af Dybensgade, Øster kv. 190 (1800) ..... **B**
- **24**, se Ved Stranden 14.
- **25**, hj. af Laksegade, Øster kv. 191 (1797–98) ..... **B**
- **26**, se Boldhusgade 2.
- **28**, se Boldhusgade 1.

**Amagerbros ravelins bomhus**, se Christianshavns Vold og Grave.

- Amagertorv 6**, den gamle borgmestergård, Frimands kv. 3; forhuset (1616) ..... **A**
- **18**, se Niels Hemmingsens Gade 1.
  - **20**, Frimands kv. 10 (1731, forhøjet 1844 og 1857) .. **B**
  - **20**, Frimands kv. 10 (1731, forhøjet 1844 og 1857) .. **B**
  - **29**, tidl. Det Petersenske Jomfrukloster, Strand kv. 36 A; forhuset mod Amagertrov (1768–69) af Harsdorff, brændt 1795 og genrejst 1797–98 af J.B.Guio-  
ne, forhøjet med en etage 1880) ..... **A**

**Amaliegade 1**, se Sankt Annæ Plads 13.

- **4**, Sankt Annæ Ø. kv. 115 A; forhus, sidehus og baghus omkring den første gård (1828–29) ..... **B**



- Amaliegade 8**, Sankt Annæ Ø. kv. 388; forhus med smigfag og hertil stødende 7 fags sidehus (1785 af A. Pfützner) ..... **A**
- **9**, »den Collinske gård«, Sankt Annæ Ø. kv. 155; det tilbagetrukne forhus (1751–52, frontespice erstattet med nuværende kvist mellem 1768 og 1801) med tilstødende sidehus på 6 fag og smedejernsgitter med sandstenspiller (ca. 1800) mod Amaliegade samt baghuset ..... **A**
- **11**, Sankt Annæ Ø. kv. 154; forhuset (opført 1754–55 af Eigtved, tredje etage forhøjet og fjerde påbygget 1771–72) og de to mellembygninger (1753) ..... **B**
- **12**, Sankt Annæ Ø. kv. 120; forhuset (1753–55 af Eigtved) ..... **B**
- **13**, Sankt Annæ Ø. kv. 406; forhus (opført 1755 af Eigtved, øverste etage forhøjet, frontespice og mansardtag påbygget før 1783) med sidehus (1808, forkortet 1960) ..... **B**
- **14**, Sankt Annæ Ø. kv. 121; forhus og sidehus (1755 af Eigtved) ..... **B**
- **15–17**, Sankt Annæ Ø. kv. 151, 405; forhuse og sidehuse (1754–56 af Eigtved som to symmetriske huse, nr. 15 forhøjet) samt baghusene ..... **A'**
- **16**, Sankt Annæ Ø. kv. 122; forhus og dertil stødende sidehus (1756–57 af Thura) ..... **B**
- **18**, Det gule Palæ, Sankt Annæ Ø. kv. 123; forhuset (opført 1764 af Jardin på ældre fundamenter) ..... **A**
- **21 A,B,C**, »Morten Farums gård«, Sankt Annæ Ø. kv. 146; de to mellembygninger (den forreste fra 1751, den bageste fra 1785–86) samt den forbindende sidebygning (1785–86) ..... **B**
- **22**, Sankt Annæ Ø. kv. 126; forhus med sidehus (ca. 1750 af Eigtved, ombygget 1845–46) ..... **B**
- **23–25**, fhv. fødselsstiftelse, Sankt Annæ Ø. kv. 143 (nr. 23: ca. 1750–52 formentlig af Eigtved, nordlige del opf. 1787 af J.B.Guione; nr. 25: 1755–57 af Thura) ..... **A**
- **27**, søndre pavillon ved Kunstindustrimuseet, Sankt Annæ Ø. kv. 142A (1755–57 af Thura) ..... **A**

**Amaliegade 29, se Bredgade 68.**

- **31**, nordre pavillon ved Kunstindustrimuseet, Sankt Annæ Ø. kv. 142 B (1755–57 af Thura) ..... **A**
- **37**, Sankt Annæ Ø. kv. 141; forhuset og det dertil stødende smalle sidehus (1781–82 af Harsdorff, portfløjen tilbygget 1921) ..... **B**
- **38–40**, Sankt Annæ Ø. kv. 399; forhusene (nr. 38 opf. 1792 af P.H.Classen antagelig under medvirken af A. Kirkerup; nr. 40 opf. 1752–56) samt det med nordre forhus sammenbyggede sidehus med samme gesimshøjde som forhuset. Endvidere de en-etages længer med mansardtag syd og øst for gårdspladsen ..... **A**
- **41**, Sankt Annæ Ø. kv. 138; forhus og de dertil stødende sidehuse med samme gesimshøjde som forhuset (sydlige del med 4 fag forhus opf. 1782–83 af Harsdorff, resten opf. 1788 af Beckmann) ..... **B**
- **42**, Jan v. Ostens gård, Sankt Annæ Ø. kv. 130; forhus med sidehuset af samme gesimshøjde som forhuset samt den lave bagbygning med de to vognporte (1752–56) ..... **A**
- **43**, Sankt Annæ Ø. kv. 137; forhus med dertil stødende sidehus på 6 fag (påbegyndt omkr. 1790 af J. M. Quist, fuldført 1792–93 af A. Hallander) ..... **B**
- **45**, Sankt Annæ Ø. kv. 136; forhus med dertil stødende sidehus (1788–91 af A. Hallander, facaden fra 1801 formentlig af Rawert) ..... **A**
- **47**, Sankt Annæ Ø. kv. 135 (1790 af A. Hallander) .. **B**
- **48**, se Toldboden.
- **49**, hj. af Esplanaden, Sankt Annæ Ø. kv. 134; forhusene mod Esplanaden og Amaliegade (1788 af A. Hallander) ..... **A**

**Amalienborg**, Sankt Annæ Ø. kv. 124, 125, 148 og 150; (de 4 palæer med sidebygninger og pavilloner af Eigtved m.fl.; sydlige palæ, »Schacks palæ«, opført 1750–56; østlige palæ, »Brockdorffs palæ«, opført 1750–60; nordlige palæ, »Levetzaus palæ«, opført 1750–60, hovedbygningens facade ændret omkring de opr. indgangsporte til vestibulen 1794; vestlige palæ, »Moltkes palæ«, senere »Chr. VII's palæ«, opført 1750–54; samtlige mellebygninger mod pladsen

- forhøjet med en etage omkring 1794; kolonnaden tilbygget 1794 af Harsdorff; volieren bag »Chr. VII's palæ« 1760'erne af Jardin; staldbygningen mod Fredericiagade ca. 1800) ..... A
- Amalienborg Plads, Frederik V's rytterstatue** (1752–71 af J. Saly, opstillet 1768) ..... A
- Antoniegade 9**, Købmager kv. 248; forhuset (1766 af Hans Næss) ..... B
- Assistens Kirkegårds graverbolig**, Udenbys Klædebo kv. 25 A (1805 af Jens Bang) ..... B
- Badstuestræde 5**, Snarens kv. 132; forhuset (1797–98 af J.C.Taubert) ..... B
- **7**, Snarens kv. 131 (1796–98) ..... B
- **8**, Snarens kv. 119; forhuset (1797–98) ..... B
- **10A**, Snarens kv. 120; forhuset (1798–99 af J.E.Burmeister) ..... B
- **12**, Snarens kv. 121 (1799–1800 af J.E.Burmeister).
- **15**, Snarens kv. 127; forhuset (1798–1802 af J.C. Schotmann og H. Weile) ..... B
- **16**, se Brolæggerstræde 1.
- **17**, Snarens kv. 126; forhuset (1829–32 af J.C.Petersen) ..... B
- **18**, Snarens kv. 124; forhuset (1796–97) ..... B
- **19**, se Kompagnistræde 8.
- **20**, Snarens kv. 125; forhuset (1796–97) ..... B
- **22**, se Kompagnistræde 10
- Bellahøjvej 20**, »Bellahøj«, Utterslev kv. 9a; hovedbygningen (ca. 1800) ..... B
- Bibliotekshavens ældre bygninger ved Rigsarkivet**, se »Haveanlægget på Slotsholmen« og »Proviantgården«.
- Boldhusgade 1**, hj. af Admiralgade, Øster kv. 225; den gamle hjørneejendoms forhuse (1798–99 af Philip Lange og Laurits Thrane) ..... B
- **2**, hj. af Admiralgade, Øster kv. 222 (1795–96) ..... B
- **3**, se Ved Stranden 8.

- Boldhusgade 4**, Øster kv. 223; forhuset (1795–96, forhøjet 1851) ..... **B**
- **6**, Øster kv. 224; forhuset (1795–96, forhøjet 1833) . **B**
- Botanisk have**, se Øster Farimagsgade 2B.
- Bredgade 2**, hj. af Kongens Nytorv og Store Strandstræde, Kannevorffs hus, Sankt Annæ Ø. kv. 204 (17. årh., ombygget ca. 1790) ..... **A**
- **4** og Store Strandstræde 3, Sankt Annæ Ø. kv. 159; forhuset mod Bredgade og Store Strandstræde (1853–54 af H. Chr. Thybjerg) ..... **B**
- **28**, Odd Fellow Palæet (Berckentins Palæ), Sankt Annæ Ø. kv. 171; det gamle palæs hovedbygning (1751–55 af Eigtved og J.G.Rosenberg) med alt foranliggende ..... **A\***
- **34**, tidl. kgl. Silkemanufaktur, Sankt Annæ Ø. kv. 174 A; forhuset (1754, formentlig af Eigtved) ..... **B**
- **38**, Sankt Annæ Ø. kv. 175; alle på grunden stående bygninger samt hegsmur mod nr. 36 (1801 af Hallander) ..... **B**
- **39**, se Dronningens Tværgade 2, »Moltkes palæ«.
- **40–42**, »Bernstorffs palæ«, hj. af Frederiksgade, Sankt Annæ Ø. kv. 176 og 177; hovedbygning mod Bredgade samt sidebygning og mur mod Frederiksgade (1752–56 af J.G.Rosenberg efter Eigtveds fortegning) ..... **A**
- **54**, »Dehns palæ«, Sankt Annæ Ø. kv. 179; forhuset (1752–55 af J.G.Rosenberg efter Eigtveds fortegning); se også Frederiksgade 17 ..... **A\***
- **59**, se Fredericiagade 24, Landsretsbygningen.
- **60**, hj. af Fredericiagade, »Titkens gård«, Sankt Annæ Ø. kv. 180 A; (1755–56 af Thura; forhus mod Fredericiagade 1835) ..... **A**
- **62**, Kirurgisk Akademi, Sankt Annæ Ø. kv. 181; forhuset med sideporte (1785–87 af P.Meyn) ..... **A**
- **64**, Sankt Ansgars kirke, Sankt Annæ Ø. kv. 182; kirkebygningen og gitteret mod Bredgade (1841–42 af G.F. Hetsch) ..... **A**
- **66**, søndre pavillon ved Kunstindustrimuseet, Sankt Annæ Ø. kv. 142D (1755–57 af Thura) ..... **A\***



København. Bredgade 64, Sankt Ansgars kirke. Interiør set mod koret.  
Fot. Det særlige Bygningssyn 1975

- Bredgade 68** og Amaliegade 29, fhv. Frederiks Hospital, Kunstindustrimuseet, Sankt Annæ Ø. kv. 142 F (1752–57 af Eigtved) ..... **A\***
- **70–74**, nordre pavillon ved Kunstindustrimuseet, Sankt Annæ Ø. kv. 142C og E; pavillonbygningen samt gitteret og murene i tilslutning til denne (1755–57 af Thura) ..... **A**
- **76**, Sankt Annæ Ø. kv. 390; forhus nr. 76 med sidehus (1854–55) og dertil stødende baghus (1755–57) .... **B**
- Bremerholm 39**, se Holmens Kanal 18.
- Brolæggerstræde 1**, hj. af Badstuestræde, Snarens kv. 123 (1797 af C.F.Hollander) ..... **B**
- **2**, hj. af Badstuestræde, Snarens kv. 122 (1797) ..... **B**
- **3**, Snarens kv. 77; forhuset (1796 af L. Thrane) ..... **B**
- **4**, Snarens kv. 78; forhuset (1796–97 af A.C.Wilcken) **B\***

- Brolæggerstræde 5** og Knabrostræde 11–13, Snarens kv. 76 (Brolæggerstræde 5 fra 1796–97, Knabrostræde 11–13 med pakhuset mod gaden fra 1796–99) ..... **A**
- **6**, Snarens kv. 79; forhuset og dermed sammenbygget sidehus på 4 fag mod mnr. 78 (1797–98) ..... **B**
- **8**, hj. af Knabrostræde, Snarens kv. 80; hjørnebygningen (1796–97 af C.C. Martens) ..... **B**
- **9** og Knabrostræde 16, »Gyldenfeldts gård«, hj. af Knabrostræde, Snarens kv. 74 (1796–98) ..... **B**
- **11**, Snarens Kv. 73; forhuset og dermed sammenbygget sidehus på 7 fag mod mnr. 74 (1795–97) ..... **B**
- **12**, Snarens kv. 82; forhuset (1796) ..... **B**
- **13**, se Rådhusstræde 1.
- **14**, Snarens kv. 83; forhuset (1797) ..... **B**
- **16**, se Nytorv 11–13.
- Bryghusgade 2**, se Frederiksholms Kanal 30.
- Børsen**, Strand kv. 61; børnsbygningen (1619–31 af Lourens og Hans v. Steenwinckel den yngre) indbefattet rampen (fra 1745 af Eigtved) med Neptun- og Mercurstatuerne (af J.C. Petzold) ..... **A**
- Bådsmandsstræde 2–4**, se Strandgade 44.
- **3**, se Strandgade 46.
- **6**, se Overgaden neden Vandet 49, 51A og B.
- **8**, se Overgaden oven Vandet 56.
- **43**, Bådsmandsstrædes kaserne, Christianshavns kv. 314 A1 og D; magasinbygningen langs Prinsessegade (1863 af J.H.Nebelong) og ridehuset ved Refshalevej (1853, flyttet fra Holcks Bastion) ..... **B**
- Christiansborg**, Strand kv. 89; ridebaneanlæggets bygninger og Marmorbroen med kajmuren mod syd (1733–45 af E.D.Häusser og Eigtved), slotskirken og de tre løngange samt slottets og højesterets facader mod Prins Jørgens gård (1803–26 af C.F.Hansen) ... **A**
- Christians Brygge 12**, se Frederiksholms Kanal 29.
- Christianshavns Vold og Grave**, Christianshavns kv. 399, 420, 522, 536, 537, 538 og umatrikuleret areal i Kalvebodts Bastion samt den under forsvarsministe-

riet hørende del af voldanlægget, herunder Christianshavns kv. 397, 397B og 419:

Fæstningsanlægget med grave og jordværker samt alle herpå liggende vejanlæg (1618 af Johan Semp, udvidet og ændret i 1670'erne samt 1685 og følgende år af G. Hoffman) ..... A

Følgende på fæstningen stående bygninger: krudt-magasiner i 2., 3., 4. og 5. redan (1779-81); bindingsværkshus på Quinti Lynette; krudttårn i Charlotte Amalies Bastion (1744-45 af C.v. Øtken); krudttårn i Frederiks Bastion (1744-45 af C. v. Øtken); krudttårn i Carls Bastion (1690 af Hans v. Steenwinckel den yngste); krudttårn (1688 af Hans v. Steenwinckel den yngste) og bindingsværkshus i Vilhelms Bastion; Hærens Laboratorium i Sofie Hedvigs Bastion (1847); tre krudt-magasiner af træ ud for Sofie Hedvigs Bastion (1852-53); ridehus (1847), krudthus med hegns-mur (beg. af 19. årh.) samt enetages murstenshus (18. årh.) på Ulriks Bastion; Lille Mølle på Løvens Bastion (ca. 1800 og senere, møllekroppen demonteret 1897); Amagerports Accisebod (1718-20); Amagerbros Ravelins Bomhus (1728); krudttårn i Enhorns Bastion (ca. 1750); magasinbygning i Kalvebods Bastion (ca. 1750) .. A

**Citadellet Frederikshavn, Østervold kv. 66:**

Fæstningsanlægget med grave og jordværker indbefattet Smedelinien samt alle til voldanlægget hørende porte med broværker, dæmning, forværker og vagtpavilloner ved hovedportene (volde og grave 1662-63 af H. Ruse, Kongeporten 1663 af H. Ruse med Fr. Dieussarts buste af Frederik III samt Norgesporten 1663 af H. Ruse) ..... A

Følgende på voldanlægget og fæstningsterrainet stående bygninger: Kastelskirken (1703-04 formentlig af Georg Philip Müller) og den dermed sammenbyggede gamle arrest (1725 af E.D. Häusser); kommandantboligen (1725 af E.D. Häusser); Stjerne-, Artilleri-, Elefant-, Fortun-, General- og Svanestok (17. årh.s slutning og senere); nordre og søndre magasin (1660'erne, stræbepillerne fra 1752, bygningerne delvis nedbrudt og genopført 1824-40); krudthus i Dronnin-



København. Kastellet (Citadellet Frederikshavn), Kongeporten 1663.  
Fot. Det særlige Bygningssyn 1977

gens Bastion (1712 af Pelli); Smedehuset på Falsters Contregarde (1745, ombygget 1838); vindmøllen i Kongens Bastion (1847); materialgården (1842) og ny Hovedvagt med arrest (1873–74) ... **A**

**Delfingade 2–56**, se Nyboder.

**Dronningensgade 11**, Christianshavns kv. 212; forhuset (ca. 1788) ..... **B**

— **13**, Christianshavns kv. 213; forhuset (ca. 1775 over ældre kælder, forhøjet med 1 etage 1844) ..... **B\***

— **14**, Christianshavns kv. 250; forhuset (omkr. 1737) . **B**



- Dronningensgade 15**, Christianshavns kv. 214; forhuset (1775–76) ..... **B**
- **21**, Christianshavns kv. 218; forhuset (1757) ..... **B**
- Dronningens Tværgade 2**, »Moltkes palæ«, hj. af Bredgade, Sankt Annæ Ø. kv. 278 A; forhus mod Bredgade med 2 fags sidefløj mod Dr. Tværgade (1700–02 muligvis af Ernst Brandenburger, ombygget i 1720'erne af J.C. Krieger) ..... **A\***
- **5**, Sankt Annæ Ø. kv. 275; forhuset og det dermed sammenbyggede sidehus af samme højde som forhuset (1793–94 af H. Ondrup) ..... **B**
- **56**, Sankt Annæ V. kv. 401A; forhus og dermed sammenbygget sidehus (1806–07 af Th. A. Blom) ... **B**
- **57**, Sankt Annæ V. kv. 334; forhuset (1802–03 af Th.A.Blom) ..... **B\***
- **58**, Sankt Annæ V. kv. 401 B; forhus og dermed sammenbygget sidehus samt enetages vognport (1808 af Th.A.Blom) ..... **B**
- **59**, Sankt Annæ V. kv. 333; forhuset (1803–04 af Th.A. Blom) ..... **B**
- **60**, se Kronprinsessegade 40.
- **61**, Sankt Annæ V. kv. 332; forhuset (1804–05 af Th.A.Blom) ..... **B**
- **63**, se Kronprinsessegade 38.
- Dybensgade 11**, Ø. kv. 184; forhuset (1797) ..... **B**
- **13**, Ø. kv. 184; forhuset (1797) ..... **B**
- **14**, Ø. kv. 173; forhuset (1797) ..... **B**
- **15**, Ø. kv. 184; forhuset (1797) ..... **B**
- **16**, Øster Kv. 171 (1798–99 af D.Backhausen) ..... **B**
- **22**, Øster kv. 166 (1797 af Jens Dahl) ..... **B**
- **24**, Øster kv. 165 (1796 af Jens Dahl) ..... **B**
- Dyrkøb 1**, se Skindergade 34.
- **3** og Skindergade 36, N.J.Frænkels alderdomshjem, Klædebo kv. 7 (Dyrkøb 3 fra 1813–14, forhøjet med tre etager 1850–51; Skindergade 36 fra 1813, begge af J.Hansen) ..... **B**

- Dyrkøb 5** og Skindergade 38, Klædebo kv. 5; forhuse mod Dyrkøb og Skindergade (Dyrkøb 5 fra 1812-14; Skindergade 38 fra 1820-22) ..... **B**
- **7**, Klædebo kv. 249 (ca. 1870) ..... **B**
- **9**, se Nørregade 6.
- Elsdyrsgade 1-49**, se Nyboder.
- Esplanaden 6**, Sankt Annæ Ø. kv. 383; vestre forhus (ca. 1800, rimeligvis af A. Kirkerup) ..... **B**
- **48**, se Amaliegade 49.
- Ewaldsgade 5**, Udenbys Klædebo kv. 36bz; villaen (1853 af N.S.Nebelong) ..... **B**
- **7-9**, Udenbys Klædebo kv. 36 bæ; de to villaer (nr. 9 1858 af J.D.Herholdt) ..... **B**
- Farvergade 25-27** og Løngangsstræde 24-28, Vartov, Vester kv. 132 og 160; bygningene mod Farvergade, Vester Voldgade og Løngangstræde (1724-54 af Krieger, forhøjet 1855-60) ..... **A**
- Fiolstræde 1**, Universitetsbiblioteket, se Frue Plads.
- **2**, se Skindergade 32.
- **4-6**, tidl. Metropolitanskolen, hj. af Store Kannikestræde, Klædebo kv. 198 (1811-16 af C.F.Hansen) .. **A**
- **7**, Klædebo kv. 206; forhuset (1819) ..... **B**
- **8**, hj. af Store Kannikestræde, stiftsprovstboligen, Klædebo kv. 197 A (ca. 1840-41) ..... **B**
- **9**, Klædebo kv. 208; forhuset (1829 af F.C.Balsløw) . **B**
- **11**, Klædebo kv. 209 (1827-28 af P.M.Quist) ..... **B**
- **12-14**, Klædebo kv. 197 C; forhuset (1838-39 af M.S.Holm) ..... **B**
- **13**, Klædebo kv. 211 (1830-31) af F.C.Balsløw) .... **B**
- **15**, Klædebo kv. 212; forhuset (1833-34) ..... **B**
- **16**, Klædebo kv. 196 (1728-32, istandsat og forhøjet med en etage 1807) ..... **B**
- **17**, Klædebo kv. 234; forhus mod Fiolstræde med sidehus (1850-51) ..... **B**
- **18**, hj af Krystalgade, Klædebo kv. 195 (1730'erne) . **B**

- Fiolstræde 19**, Klædebo kv. 215; forhus med sidehus (1836 af Th. A.Blom) ..... **B**
- **20** og Krystalgade 16, Klædebo kv. 70; hjørnebygningen ved Krystalgade samt det 5 fags forhus Krystalgade 16 (1810–11) ..... **B**
- **21**, Klædebo kv. 216; forhus med sidehus (1835–36 af Th.A.Blom) ..... **B**
- **23**, Klædebo kv. 217 (1834–35 af Th.A.Blom) ..... **B**
- **24**, Klædebo kv. 189 (1857 af J.B.Wenzel) ..... **B**
- **25**, Klædebo kv. 218 (1814–15) ..... **B**
- **26**, Klædebo kv. 187 (1808–09 af Chr. I. Schmidt) .. **B**
- **27**, Klædebo kv. 219; forhuset (1811–13) ..... **B**
- **28**, Klædebo kv. 184; forhus (1812–14) med side- og baghus (1851) ..... **B**
- **29**, Klædebo kv. 221; forhuset (1810 af Joh. C. Wahl) **B**
- **30**, Klædebo kv. 182; forhuset (1823, forhøjet med tre etager 1848) ..... **B**
- **32**, Klædebo kv. 182; forhuset og de to sidehuse nærmest dette op mod mnr. 181 (forhuset 1832, sidehusene 1809) ..... **B**
- **34**, Klædebo kv. 181; forhus (1810–11 af P. Eege-roed) ..... **B**
- **36**, Klædebo kv. 179; forhus og det dertil stødende sidehus med samme gesimshøjde (1812 af P. Eege-roed) ..... **B**
- **38**, Klædebo kv. 177 (1827) ..... **B**
- **40–42**, hj. af Rosengården, Klædebo kv. 174 (1827–28) ..... **B**
- Fortunstræde 1**, hj. af Admiralgade, Øster kv. 148 (1797–98 af J.C.Suhr, mansardtaget nyt) ..... **B**
- **7**, se Ved Stranden 16.
- Fredericiagade 1**, se Amalienborg.
- **18**, se Bredgade 60.
- **21**, »Hansens palæ«, hj. af Bredgade, Sankt Annæ Ø. kv. 281 B; Bredgade-forhuset (1835 af J.H.Koch) .. **B**

- Fredericiagade 24**, landsretsbygningen, »operahuset«, Sankt Annæ Ø.kv. 263; hovedbygningen på hj. af Bredgade (1701–03 antagelig af J.C.Ernst, ombygget 1769 af Harsdorff) og den lange bygning langs grundens vestskel ..... **A**
- **54–74**, se Nyboder.
- **86**, Sankt Annæ V. kv. 450; forhuset (17. årh.s slutning) ..... **B**
- **88**, Sankt Annæ V. kv. 451; forhus og sidehus mod mnr. 452 (17. årh.s slutning) ..... **B**
- **90**, Sankt Annæ V. kv. 452; forhuset (1746, forhøjet 1847) ..... **B**
- **92**, Sankt Annæ V. kv. 453; forhus (17. årh.s slutning) **B**
- **94**, og Rigensgade 18, Sankt Annæ V. kv. 465; forhuset mod Fredericiagade (1739, forhøjet 1855) . **B**
- Frederiksborggade 43**, se Søtorvet 1–3.
- Frederiksgade**, Dronningens Ridehus, Sankt Annæ Ø. kv. 149 (1800 muligvis af J.J.Magens) ..... **B**
- **17**, hjørnebygningen ved Bredgade, del af »Dehns palæ«, Sankt Annæ Ø. kv. 318 (hjørnepavillon og mellembygning fra 1752–55 af J.G.Rosenberg efter fortegning af Eigtved) ..... **A**
- Frederiksholms Kanal 12**, Nationalmuseet, Vester kv. 291; »Prinsens palæ« (1684, ombygget 1730 af Krieger, gennemgribende omdannelse 1742–44 af Eigtved) ..... **A**
- **16**, Vester kv. 242A; forhuset (1851–52 af H.C.Stilling) ..... **B**
- **18**, Vester kv. 242 B; forhuset (1851–52 af H.C.Stilling) ..... **B**
- **20** og Ny Kongensgade 4, Vester kv. 243 A (18. årh. forhøjet og ombygget fuldstændigt i 1848) ..... **B\***
- **21–23** og Tøjhusgade 5–11, hj. af Tøjhusgade, Strand kv. 84:  
 Staldmestergården (1703–06 af v.Platen og C. Marse-  
 lis) og bagved liggende enétages bygning ..... **A**  
 Garagebygningen ved Christian IV's Bryghus, »Hav-  
 remagasinet« (ca. 1820–40) ..... **B**

- Frederiksholms Kanal 24**, Vester kv. 244; forhus og dermed sammenbygget etfagsbygning mod gaden op til mnr. 289 (1740'erne) ..... **B**
- **26–28** og Vester Voldgade 119, »Hestgardekaserne« og »Materialgården«, Vester kv. 289; den tidl. hestgardekaserne (1792 af A.J.Kirkerup, brændt og genopført 1798); materialgårdens lange bygning mod kanalen (opført 1771 af G.D.Anthon) og bygningerne langs skellet til mnr. 246 ..... **A**
- **29**, hj. af Christians Brygge, »Christian IV's Bryghus«, Strand kv. 111 (opf. 1616–18 på skansemure formentlig fra 1607–09; genopført og istandsat efter brande 1632 og 1767) ..... **A**
- **30** og Bryghusgade 2, »Fæstningens Materialgård«, Vester kv. 246 (1683 ff, forvalterboligen 1740, magasinet 1768) ..... **A**
- Frue Plads**, Universitetet (se også Nørregade 8–10), Klædebo kv. 200:  
 Hovedbygningen (1831–36 af P.Malling) ..... **A**  
 Konsistoriebygningen (ca. 1420) ..... **A**  
 Universitetsbiblioteket (1857–61 af J.D. Herholdt) . **A**
- Gammel Mønt 19**, Købmager kv. 158; forhuset (1732, forhøjet 1780) ..... **B**
- **31**, Købmager kv. 164; forhuset (1732, forhøjet 1831) ..... **B**
- **41**, hj. af Møntergade, Købmager kv. 169 (1734) ... **B**
- Gammel Strand 36**, Strand kv. 8; forhus, sidehus og dermed sammenbygget baghus (1800–01 af J. C. Suhr) ..... **B**
- **38**, Strand kv. 9; forhus (1798–99) ..... **B**
- **40** og Læderstræde 9, Strand kv. 10; forhus mod Gammel Strand med sidehus (1799–1801) og forhus mod Læderstræde (1830) ..... **B**
- **42**, Strand kv. 11 (1799–1800 af C. Chrane) ..... **B**
- **44**, Strand kv. 12 (1797 af F.Koop, fjerde etage forhøjet 1855, kvisten fra 1930) ..... **B**
- **46**, Strand kv. 13 (1732–33, genopbygget 1796–97 af A.Hallander) ..... **B**

- Gammel Strand 48** og Læderstræde 15, Strand kv. 14  
(Gammel Strand 48 fra 1750–51 af Ph. de Lange, efter brand 1795 ombygget 1796–97, kvisten fra 1930; Læderstræde 15 fra 1796 af C.Taubert) ..... **B**
- **50**, Strand kv. 15; forhuset (1796–97; forhøjet med en etage 1853) ..... **B**
- **52**, hj. af Naboløs, Strand kv. 16 (1797–98 af H.C.Øndrup) ..... **B**
- Gammeltorv 14**, Nørre kv. 4 (1798) ..... **B**
- **16**, Nørre kv. 4; forhus og dermed sammenbygget sidehus (1800–01) ..... **B**
- **18**, Nørre kv. 6; forhus med sidehus samt det nordvestre baghus på 5 fag (1796–97) ..... **A**
- **20**, hj. af Vestergade, Vester kv. 39; forhuset (1796) ..... **B**
- **22**, »Den Suhrske gård«, Vester kv. 38; forhus med sidehus samt baghus af røde sten mod gården (1796–97) ..... **A**
- **Caritasbrønden**; springvandet med underliggende brøndkammer (1607–09 af Petter Hoffman, springvandsfiguren af Statius Otto; ombygget 1784–85, muligvis efter tegning af G.E.Rosenberg, brønden overhvælvet af H.E.Brandemann, soklen under kummen stammer fra denne ombygning; radikalt ændret 1890–92 af stadsarkitekt Fenger) ..... **A**
- Gammelvalgt 2–6**, se Nyboder.
- Generalstaben**, se Proviantgården.
- Gernersgade 2–18**, se Nyboder.
- Gothersgade 8**, »Baron Boltens gård«, Sankt Annæ V. kv. 26; forhus med sidehus og dermed sammenbygget baghus (alle 1771) samt det bag dette liggende bindingsværkspakhus (1755) ..... **A**
- **33–33A**, hj. af Store Regnegade, Købmager kv. 190; de to forhuse mod Gothersgade og forhuset mod Store Regnegade (18. årh., senere ombygget) samt de to sidehuse mod Ny Østergade og pakhuset i gården . **B\***
- **35**, Købmager kv. 336B; forhuset (1800–01) ..... **B**
- **56**, Sankt Annæ V. kv. 2 (1801–02) ..... **B**

**Gothersgade 58**, se Kronprinsessegade 2.

- **89**, Rosenborg kv. 130; forhuset (1729–32) og det hermed sammenbyggede sidehus ..... **B**
- **111**, Reformert kirke, hj. af Rosenborggade og hj. af Åbenrå, Rosenborg kv. 249 (1688–94 af Henrich Brockam) ..... **A\***
- **160**, Nørrevold kv. 142; forhuset (1873–76 af Vilh. Petersen og Ferd. Jensen) ..... **B**

**Grønlandske Handels Plads**, Christianshavns kv. 33:

- Det store pakhus på 23 fag (1766–67 af J.C.Conradi) ..... **B**
- 4 etages pakhus mod Christianshavns Kanal, »Skindpakhuset« (1805–06) ..... **B**

**Grønnegade 12**, Købmager kv. 287; forhuset mod Grønnegade, forhuset mod Pistolstræde samt det mellem-liggende trappehus med svaler (1753) ..... **B\***

- **14**, Købmager kv. 286; forhuset (1752) samt de med dette sammenbyggede to sidehuse ..... **B\***
- **16**, Købmager kv. 285; forhus mod Grønnegade (1756, forhøjet med en etage 1833), sidehus samt forhus til Pistolstræde (før 1734, forhøjet med en etage ca. 1750; underetagen grundmuret 1833) ..... **B**
- **18**, Købmager kv. 284; forhus mod Grønnegade (1742, forhøjet med en etage 1836), hjørnehus mod Ny Østergade og Pistolstræde (1732, underetagen grundmuret 1854; nuværende facade fra 1870'erne), forhus mod Pistolstræde (1732, grundmuret 1826; nuværende facade fra 1870'erne) ..... **B**
- **27**, Købmager kv. 266; forhus med sidehus (før 1695, ombygget ca. 1785 og 1834) ..... **B\***
- **29**, Købmager kv. 267; forhus med sidehus (1741, forhøjet mellem 1750 og 1773, gadefacaden ca. 1880) ..... **B\***
- **31**, Købmager kv. 268; forhus med sidehus (1754, forhøjet ca. 1850) ..... **B\***

**Gråbrødrestreæde 18**, se Gråbrødretorv 16.

- **23**, se Gråbrødretorv 19–21.

**Gråbrødretorv 1**, hj. af Niels Hemmingsens Gade, »Fiskebløderhuset«, Frimands kv. 111 (1731–32) ..... **A\***

- Gråbrødretorv 2** og Løvstræde 14, Frimands kv. 119; forhus mod torvet (hus fra ca. 1730, hvis kvist ombyggedes til en fuld fjerde etage 1832) og sidehus langs Løvstræde (1832) ..... **B**
- **3**, »Wessels hus«, Frimands kv. 110 (1732, ombygget 1759; trappehus fra ca. 1816) ..... **A\***
- **4**, Frimands kv. 118; forhuset (1765) med side- og baghus ..... **B\***
- **5**, Frimands kv. 109; forhus med trappehus og baghus (1732, kvist, forsvundet ca. 1816, genskabt 1964) ... **A\***
- **6**, hj. af Niels Hemmingsens Gade, Frimands kv. 114A (1729) ..... **B**
- **7**, Frimands kv. 108 (1730–32) ..... **A**
- **8**, fhv. »Petri skole«, Frimands kv. 112; forhuset, der har hovedfacaden mod Gråbrødretorv (ca. 1730, kvist ombygget til fuld tredje etage 1852, fjerde etage tilføjet 1858) ..... **B**
- **9**, Frimands kv. 107 (1729, ombygget 1779 fra toetages kvisthus til fire etager med kvist) ..... **B**
- **11** og Valkendorfs-gade 20, Frimands kv. 106 (opf. 1730–31, forhøjet med en etage 1843–44) ..... **B\***
- **12**, Frimands kv. 97; forhus (1813 af H.O.Blom; forhøjet 1816 af samme) med sidehus (1815) ..... **B**
- **13**, Frimands kv. 105; forhuset (1730–35, forhøjet 1784) ..... **B**
- **14**, Frimands kv. 98 (1828) ..... **B**
- **15**, Frimands kv. 104; forhuset (ca. 1730, stærkt ombygget og forhøjet med to etager 1851–52) ..... **B**
- **16** og Gråbrødrestræde 18, Frimands kv. 99 (Gråbrødretorv 16: 1819–21 af J.D.Backhausen; Gråbrødrestræde 18: 1825) ..... **B**
- **17**, Frimands kv. 103 (1857) ..... **B**
- **19–21**, Gråbrødrestræde 23 og Klosterstræde 20, Frimands kv. 89 (Gråbrødretorv 19: ca. 1730, ombygget 1808 og 1857–58; Gråbrødretorv 21 – Gråbrødrestræde 23; 1813, ombygget 1857–58; Klosterstræde 20, hj. af Gråbrødrestræde: 1815–16) ..... **B**
- Gåsegade 1**, se Kompagnistræde 43.



**Haregade 1–22**, se Nyboder.

**Hausergade 34**, Rosenborg kv. 204E; forhuset (1857, facade 1866) ..... **B**

— **36**, hj. af Sankt Gjertruds Stræde, Rosenborg kv. 207 (1824–25) ..... **B**

**Hauser Plads 10**, Rosenborg kv. 196A; forhuset (1822–48) ..... **B**

— **12**, Rosenborg kv. 196C; forhuset (1836) ..... **B**

— **14**, hj. af Suhmsgade, Rosenborg kv. 197 (1835 af M.S.Holm) ..... **B**

— **16**, Rosenborg kv. 221D; forhuset (1831) ..... **B**

— **18**, Rosenborg kv. 221E; forhuset (1838–39) ..... **B**

— **24** og Åbenrå 23, Rosenborg kv. 220 (forhus mod Hauser Plads 1733, ombygget 1807; forhus mod Åbenrå 1733) ..... **B**

— **26**, Rosenborg kv. 219; forhuset (1853–54) ..... **B**

— **28–32**, Rosenborg kv. 204D; forhuset nr. 28: 1855–57, forhusene nr. 30–32; vestre sidehus og det dermed sammenbyggede baghus (1812–13, gadeside ombygget ca. 1870) ..... **B**

**Haveanlægget på Slotsholmen**, Strand kv. 83; de to toetages og den enetages ældre bygning ved Rigsarkivet (»Artillerigeneralens kontor« (nærmest Tøjhuset) ca. 1700, forhøjet 1826; den lille vagtbygning 1769) . **B**

**Havnegade 29**, hj. af Tordenskjoldsgade, Levins gård, Øster kv. 303; hjørnebygningen (1866 af J.D.Herholdt) ..... **B**

**Hestemøllestræde 2**, se Lavendelstræde 1.

— **3**, Vester kv. 76; forhus og dermed sammenbygget sidehus mod arrestbygningen (1796, forhøjet med en etage 1832) ..... **B**

**Hjertensfrydsgade 1–17**, se Nyboder.

**Holmen** (se endv. Christianshavns Vold og Grave):

Artillerigården, Arsenaløen (»Arsenalet« 1741 ff. af admiral U.F.v.Suhm og Ph. de Lange) ..... **A**

- Nordre og søndre magasin, Frederiksholm («hovedmagasinet» og »takkelloftet«, 1767–72 af Ph. de Lange og B. Schottmann, forhøjet ca. 1858) . . . . . **B**
- Hovedvagten, Nyholm (1744–45 af Ph. de Lange) . . . **A**
- Den gamle mastekran, Nyholm (1748–51 af Ph. de Lange med flere) . . . . . **A**
- Spanteloftet, Nyholm (1742–43) . . . . . **B**
- Gamle østre og vestre takkeladshus, Nyholm (ca. 1726–29 af O. Judichær og senere) . . . . . **B**
- Bohlendachhuset, Frederiksholm (1801, formentlig af J.B.J. Mogens) . . . . . **B**
- Kanonbådsskurene, Frederiksholm (1827–37) . . . . . **B**
- Masteskur, Frederiksholm (1772 og senere) . . . . . **B**
- Merseskur, Frederiksholm (1830) . . . . . **B**
- Schrødersee's monument på Batteriet Sixtus (1801) . **A**
- Holmens Kanal 2**, »Erichsens palæ«, hj. af Laksegade, Øster kv. 264 (1797–99 af Harsdorff) . . . . . **A**
- **7**, Grøns pakhuis, Øster kv. 288; pakhuisbygningen ud mod Holmens Kanal (1862–63 af J. D. Herholdt) . . . **B**
- **12**, »Peschiers gård«, Øster kv. 259 A; forhusene (1795 af Harsdorff, forhøjet og ombygget 1850 af Hetsch) . . . . . **A**
- **18**, hj. af Bremerholm, »Skipperforeningen«, Øster kv. 259 A; forhus mod Holmens Kanal og Bremerholm (1796) . . . . . **B**
- Hyskenstræde 3**, Strand kv. 35 B; forhuset (1854–55) . . . **B**
- **5**, Strand kv. 35 B; forhuset (1854–55) . . . . . **B**
- **7**, Strand kv. 33 (1800) . . . . . **B**
- **9**, Strand kv. 32 B; forhuset (1798–99, totalt ombygget på nær gadefacaden 1834) . . . . . **B**
- **11**, se Læderstræde 36.
- **14**, Snarens kv. 146; forhuset (1798 af Matthias Casse) **B**
- **16**, Snarens kv. 147; forhus (1797 af L.L. Thrane) . . . **B**
- **18**, se Kompagnistræde 2.

**Højbro Plads 3**, se Store Kirkestræde 3.

- **4**, se Læderstræde 1.
- **6**, Strand kv. 52; forhuset (1804–06 af N.Kurtzhals) . **B**
- **9–11** og Lille Kirkestræde 6–8, Øster kv. 41; alle på grunden stående bygninger samt muren mod Lille Kirkestræde (1796–99) ..... **A**
- **13**, hj. af Lille Kirkestræde, Øster kv. 43; forhus og dermed sammenbygget sidehus på eet fag (1796) ... **B\***
- **15**, Øster kv. 44; forhus og dermed sammenbygget sidehus (1797) ..... **B**
- **17**, Øster kv. 45 (1797–98) ..... **B**
- **19**, Øster kv. 46 (1798–99 af A.Hallander) ..... **B**
- **21**, hj. af Ved Stranden, »Plougs gård«, Øster kv. 47; forhus mod Højbro Plads og Ved Stranden (1798–99 af A. Hallander) ..... **A\***

**Kastellet**, se Citadellet Frederikshavn.


**Kastelsvej 60**, Blindeinstitutet, Østervold kv. 55; det firefløjede anlæg (1857–58 og 1879–80 af F.Meldahl) og de to zinkfigurer ved hovedindgangen (P.S.Daniel) **B**

**Kattesundet 2**, se Vestergade 15.

- **12**, Vester kv. 110; forhuset (1797–99) ..... **B**
- **13**, se Nytorv 25, Domhuset.
- **14**, Vester kv. 109; forhus og dermed sammenbygget sidehus (1799–1801) ..... **B**
- **16**, Vester kv. 108; forhuset (1828) ..... **B**
- **18**, hj. af Lavendelstræde, Vester kv. 95; forhuset (1802 af C.C. Martens) ..... **B**

**Kejsergade 1**, se Skindergade 19.

- Klareboderne 3**, Rosenborg kv. 8; forhuset (1731–34 af Abraham Stoy) ..... **A**
- **8**, Købmager kv. 5 (1733, forhøjet med en etage 1864) ..... **B**
- **16**, Købmager kv. 1; forhuset (1730, forhøjet 1754 og 1838) og det hermed sammenbyggede sidehus ..... **B\***
- **18**, se Pilestræde 47.



København. Kastelsvej 60. F. Meldahls blindeinstitut, opført 1857–58.  
Nordside med hovedindgangen. Fot. Det særlige Bygningssyn 1974.

- Klosterstræde 8**, Frimands kv. 84; forhuset (1732, forhøjet og ombygget mellem 1782 og 1795) ..... **A\***
- **20**, se Gråbrødretorv 19–21.
- **21**, Frimands kv. 73; forhuset (1817) ..... **B**
- **22**, hj. af Gråbrødrestreæde, Frimands kv. 91 (1828 af J.D.Backhausen) ..... **B**
- **23**, Frimands kv. 71 (forhuset 1811–12; baghus og sidehusene 1808–09) ..... **B**
- **24**, hj. af Skindergade, Frimands kv. 94A 2 (1821, udvidet med 3 fag i Klosterstræde 1827, forhøjet med tre etager 1833) ..... **B**
- Knabrostræde 3**, Snarens kv. 134B; forhus og dermed sammenbygget sidehus på eet fag (1797, fuldstændig ombygget 1826. Forhusets facade fra 1856) ..... **B**
- **9**, hj. af Brolæggerstræde, Snarens kv. 75 (1799–1800 af J.E.Burmeister) ..... **B**
- **11–13**, se Brolæggerstræde 5.

- Knabrostræde 14**, hj. af Brolæggerstræde, Snarens kv. 81 (1799–1801) ..... **B**
- **15**, Snarens kv. 114 (1797–99) af H.C. Ondrup; fuldført 1804 af A. Hallander) ..... **B**
- **16**, se Brolæggerstræde 9.
- **17**, se Kompagnistræde 18.
- **18**, se Kompagnistræde 20.
- **19** og Kompagnistræde 19, Snarens kv. 51 (1797–98 af J. M. Qvist) ..... **B**
- **20**, se Kompagnistræde 21.
- **21**, Snarens kv. 113 (1797–98 af J. M. Qvist) ..... **B**
- **22**, Snarens kv. 110 (18. årh.; ombygget 1833 og 1871) ..... **B**
- **23**, se Snaregade 12–14.
- **24**, Snarens kv. 111; forhuset (bindingsværksbygning fra ca. 1730 beskadiget ved brand og istandsat med grundmuret facade 1822, ombygget senere) ..... **B\***
- **25**, hj. af Snaregade, Snarens kv. 7 (1838) ..... **B**
- **26**, Snarens kv. 112 »Soli Deo Gloria (1783) ..... **B**
- **27**, se Nybrogade 12.
- **28**, hj. af Magstræde, Snarens kv. 28 (ca. 1730) ..... **B**
- **30**, hj. af Nybrogade, »Det ferske Fiskehandler-Kompagnis hus«, Snarens kv. 15 (1733) ..... **A\***
- Kommunehospitalet**, se Øster Farimagsgade 5.
- Kompagnistræde 1**, se Naboløs 2.
- **2**, hj. af Hyskenstræde, Snarens kv. 61 (1798 af L.L.Thrane) ..... **B**
- **3**, Snarens kv. 59; forhuset (1796, forhøjet 1803 og 1835) ..... **B**
- **4**, Snarens kv. 62, forhuset (1798) ..... **B**
- **5**, Snarens kv. 58 (1798) ..... **B**
- **7**, Snarens kv. 57 (1797–98) ..... **B**
- **8**, hj. af Badstuestræde, Snarens kv. 64 (1799–1800 af Hans Weile) ..... **B**
- **9**, Snarens kv. 56; forhuset (1796–97 af C.C.Jennerich) ..... **B**

- Kompagnistræde 10**, hj. af Badstuestræde, Snarens kv. 65 (1795–96) ..... **B**
- **11**, Snarens kv. 55; forhuset (1797–98, forh. 1847) **B**
- **12**, Snarens kv. 66; forhuset (1797–98 af H. Weile) .. **B**
- **14**, Snarens kv. 67 (1797–98 af M. Bälckow) ..... **B**
- **16**, Snarens kv. 68 (1798) ..... **B**
- **17**, Snarens kv. 52; forhuset (1798 af M. Bälckow) .. **B**
- **18**, hj. af Knabrostræde, Snarens kv. 69 (1797 af A. Hallander) ..... **B**
- **19**, se Knabrostræde 19.
- **20**, hj. af Knabrostræde, Snarens kv. 70 (1796, Knabrostræde 18 forhøjet med en etage 1829) ..... **B**
- **21**, hj. af Knabrostræde, Snarens kv. 50 (ca. 1730) .. **B**
- **22**, Snarens kv. 71; forhuset (1797–98) ..... **B**
- **23**, Snarens kv. 49; forhuset (1734, forhøjet med en etage mellem 1739 og 1762) ..... **B**
- **25**, Snarens kv. 32 **B** (1730'erne, ombygget og forhøjet 1837) ..... **B**
- **26**, se Rådhusstræde 7.
- **28**, se Rådhusstræde 6.
- **29**, Snarens kv. 48 (1831) ..... **B**
- **31**, Snarens kv. 47 (1734) ..... **B**
- **32**, Vester kv. 121; forhuset (1798–99 af A. Hallander, forhøjet med en etage 1846) ..... **B**
- **33**, se Rådhusstræde 9.
- **39**, se Vandkunsten 8.
- **43** og Gåsegade 1, Vester kv. 150 **A** (1805–06, facaden fra 1897) ..... **B**
- Kongens Have**, Sankt Annæ V. kv. 496;  
 Gitteret med de mod Kronprinsessegade liggende pavilloner og porte (1803–05 af P. Meyn, de store vinduer i pavillonernes facader senere) samt muren mod Sølvgade (1732 og senere) ..... **A**
- Herkulespavillonen (1773 af Harsdorff) ..... **A**
- Løven og Hesten (1617–24 af Peter Husum efter original på Capitol) ..... **A**

- Kongens Nytorv 1**, Charlottenborg, Øster kv. 271 (1672 ff. formentlig af Ewert Janssen) ..... **A**
- **2**, se Bredgade 2.
- **3-5**, »Harsdorffs hus«, Øster kv. 269 (1779-80 af Harsdorff) ..... **A**
- **18**, »Lihmes gård«, Sankt Annæ Ø. kv. 212 A; forhuset (1768 af Hans Næss) ..... **B**
- **19**, hj. af Lille Kongensgade, Øster kv. 4; forhuset (1767, forhøjet med en etage 1801) ..... **B**
- **21**, Øster kv. 5; altaner og vinduesgitre (1801 af J. C. Conradi) ..... **B**
- **Christian V's rytterstatue** (1685-87 af Lamoureux, fornyet 1946) ..... **A**
- Krokodillegade 2-22**, se Nyboder.
- Kronprinsensgade 5**, Købmager kv. 30; forhuset (1803 af C.C.Martens) ..... **B**
- **7**, Købmager kv. 31; forhus (1805-07 af P. Friis) .... **B**
- **13**, se Pilestræde 37.
- Kronprinsessegade 2**, hj. af Gothersgade, Lars Larsens gård, Sankt Annæ V. kv. 1; forhuset (1801) ..... **A\***
- **6**, Sankt Annæ V. kv. 385; forhus med sidehus samt den dermed sammenbyggede mellembygning (1803-04 af J. M. Qvist, senere ombygget og forhøjet med en etage) ..... **B**
- **8**, Sankt Annæ V. kv. 386; forhus med sidehus samt baghus (1803-04) ..... **B**
- **10-12**, Sankt Annæ V. kv. 387 (nr. 10: 1803-04, nr. 12: 1805-06; begge af J.M. Qvist) ..... **B**
- **14**, Sankt Annæ V. kv. 389; forhus med sidehus og den dermed sammenbyggede mellembygning (1805 af J.M.Qvist) ..... **B**
- **16**, Sankt Annæ V. kv. 390 (1806 af J.M. Qvist) ..... **B**
- **18**, Sankt Annæ V. kv. 391; forhus med sidehus og den dermed sammenbyggede mellembygning (1807 af J.M.Qvist) ..... **B**
- **20**, Sankt Annæ V. kv. 392 (1805 af A. Hallander) .. **B**
- **22-24**, Sankt Annæ V. kv. 393; forhusene (1807-08 af A. Hallander og A.C.Wilcken) ..... **B**

- Kronprinsessegade 26**, Sankt Annæ V. kv. 394; forhus og dermed sammenbygget sidehus på 13 fag (1805–06 af J.H.Rawert) ..... **B**
- **28**, Sankt Annæ V. kv. 395; forhuset (1805–06 af J.H. Rawert, facaden senere) ..... **B**
- **30**, Sankt Annæ V. kv. 396 (1806–07 af J.H.Rawert) ..... **B**
- **32**, Sankt Annæ V. kv. 397; forhuset (1804–05 af J.D. Backhausen) ..... **B**
- **34**, Sankt Annæ V. kv. 398; forhuset med tilstødende sidehus på 2 fag (1805–06) ..... **B**
- **36**, Sankt Annæ V. kv. 399 (1824–25 af Th.A.Blom, kvisten senere) ..... **B**
- **38**, hj. af Dronningens Tværgade, Sankt Annæ V. kv. 400 (1805–06 af Th.A.Blom) ..... **B**
- **40**, hj. af Dronningens Tværgade, Sankt Annæ V. kv. 401 C (1810–11 af Th.A.Blom) ..... **B**
- **42**, Sankt Annæ V. kv. 401 D (1815–16 af Th. A. Blom) ..... **B**
- **44**, Sankt Annæ V. kv. 402; forhuset (1804–05, bygningen forhøjet og facaden ombygget 1847) ..... **B**
- **46**, Sankt Annæ V. kv. 404; forhuset (1805–06 af Hallander og J.H. Rawert) ..... **B**
- **46 B, C og D**, »Artillerikasernen«, sankt Annæ V. kv. 404; forhus og tilstødende længe i gården samt portpiller mod Kronprinsessegade (1803 af Ph. Lange, portpillerne ombygget flere gange) ..... **A**
- **48–50**, Sankt Annæ V. kv. 658; forhuse mod Kronprinsessegade (nr. 48 opf. 1807 af Jens Dahl, nr. 50 opf. 1806 af Jens Dahl, facaden senere ændret, og huset forkortet med et fag 1959) ..... **B**
- Krystalgade 1**, se Store Kannikestræde 2, Regensen.
- **6**, hj. af Peder Hvidtfeldts Stræde, Klædebo kv. 75 (1834–35 af G.N. Sibbern) ..... **B**
- **8**, se Peder Hvidtfeldts Stræde 1.
- **12**, Synagogen, Klædebo kv. 71 (1831–33 af G. F. Hetsch) ..... **A\***
- **16**, se Fiolstræde 20.
- **23**, se Fiolstræde 18.



**Kvæsthusgade 2**, se Nyhavn 71.

- **3**, Sankt Annæ Ø. kv. 39; forhuset (1751, forhøjet 1812, karnapperne 20. årh.) ..... **B**
- **5**, Sankt Annæ Ø. kv. 41; forhuset (1736, forhøjet med to etager og ombygget i 1845) ..... **B**

**Købmagergade 7**, Frimands kv. 68; forhus (1729 af Philip de Lange, forhøjet i 1790'erne), sidehus og baghus .. **B**

- **13**, Frimands kv. 65; forhus (1729–30, ombygget 1852) med sidehuse af bindingsværk (før 1759), trappehus (1847), mellembygning (1729, forhøjet 1800), sidehus i bageste gård (1801) samt baghuse (før 1800 og 1898) ..... **B\***
- **33**, og Valkendorfs-gade 2–4, Postgården, Frimands kv. 55; det gamle palæ med dertil hørende sidefløj langs Valkendorfs-gade (1729–32 af Ph. de Lange) .. **A**
- **51**, se Store Kannikestræde 2, Regensen.
- **52**, Rosenborg kv. 2 (1750–60) ..... **B**
- **Rundetårn**, Rosenborg kv. 1 (1637–42 af H. v. Steenwinckel d. yngre, J. Scheffel og L. Blasiusz) .... **A**

**Laksegade 1–3**, se Holmens Kanal 2.

- **20**, Øster kv. 184; forhuset (1797, ombygget i 1850'erne) ..... **B**
- **22**, Øster kv. 184; forhuset (1798–99 af Jacob Lyngé) **B**
- **26** og Nikolajgade 24, Øster kv. 194 (1797–98) ..... **B**
- **28**, Øster kv. 193 (1796–97) ..... **B**
- **30**, Øster kv. 192 (1797–98) ..... **B**
- **32**, se Admiralgade 25.

**Landemærket 53**, Rosenborg kv. 157; forhuset (mellem 1730 og 1735, gavlkvist retableret 1969–70) ..... **B**

- **55**, Rosenborg kv. 156, forhuset (mellem 1730 og 1736, gavlkvist retableret 1969–70) ..... **B**

**Larsbjørnsstræde 1**, se Vestergade 14–16.

- **2–4**, se Vestergade 12.
- **5**, Nørre kv. 169; forhuset (1797–98 af Joh. C. Wahl) **B\***
- **7**, Nørre kv. 170; forhuset (1797) ..... **B**

- Larsbjørnsstræde 8**, Nørre kv. 178; forhuset (1797 Philip Lange og L.L.Thrane) ..... **B**
- **11**, Nørre kv. 172; forhuset (1796–98) ..... **B**
- **13**, Nørre kv. 173; forhuset (1796) ..... **B**
- **14**, Nørre kv. 176; forhuset (1796) ..... **B**
- **15**, se Studiestræde 25 A.
- **16**, hj. af Studiestræde, Nørre kv. 175 (1798 af C.C.Martens) ..... **B**
- **17**, hj. af Studiestræde, Nørre kv. 89 (1796) ..... **B**
- **19**, Nørre kv. 181; forhuset (1797) ..... **B**
- **21**, Nørre kv. 182; forhuset (1796–98) ..... **B**
- **23**, Nørre kv. 183; forhuset (1807–08) ..... **B**
- **25**, Nørre kv. 184; forhuset (1796) ..... **B**
- **26**, se Sankt Peders Stræde 29–31.
- Larslejsstræde 1**, hj. af Sankt Peders Stræde, Nørre kv. 147 (1838) ..... **B**
- **2**, hj. af Sankt Peders Stræde, tidl. Sankt Petri kirkes præstegård, Nørre kv. 148 (1820) ..... **B**
- **3**, Nørre kv. 149 A2; forhuset (opført 1823 som pakhus, ombygget 1829 til beboelse) ..... **B**
- Lavendelstræde 1** og Hestemøllestræde 2, Vester kv. 79 (1806–07 af L. Thrane, udvidet med fem fag 1892–93) ..... **B**
- **2**, se Kattesundet 18.
- Lille Kannikestræde 4**, »Krigsraad Mørks Minde«, Klædebo kv. 35 A; forhuset (1830–31 af Chr. Aagaard) ..... **B**
- Lille Kirkestræde 1** og Nikolaj Plads 28, Øster kv. 101 (1797 af A. Hallander) ..... **B**
- **3**, Øster kv. 100; forhus og hermed sammenbygget sidehus (1798–99 af M. Bälckow og J.E. Burmeister) ..... **B\***
- **5**, se Højbro Plads 13.
- **6–8**, se Højbro Plads 9–11.
- Lille Kongensgade 2**, se Kongens Nytorv 19.
- **4**, Øster kv. 4; forhuset (1767) ..... **B**

**Lille Strandstræde 4**, se Nyhavn 21.

- **6**, Verrayons gård, Sankt Annæ Ø. kv. 72; forhus med sidehus og det dermed sammenbyggede baghus (1769 muligvis af N. Jardin) ..... **A**
- **8**, Sankt Annæ Ø. kv. 71; forhuset (18. årh. Ombygget og forhøjet med to etager 1786) og det dermed sammenbyggede sidehus (1832) ..... **B\***
- **12**, Sankt Annæ Ø. kv. 69; forhus (beg. af 18. årh., omb. 1857), sidehus (18. årh.) og mellembbygning (1732) omkring den første gård ..... **B**
- **13**, Sankt Annæ Ø. kv. 77 (18. årh.; fuldstændig ombygget 1852) ..... **B**
- **14**, Brigadér Hallings gård, Sankt Annæ Ø. kv. 68 A; forhus med trappehus af bindingsværk og det hermed sammenbyggede fire fag lange sidehus mod sydøst (17. årh., ombygget 1773–76 formentlig af H.Næss) . **A**
- **16**, Sankt Annæ Ø. kv. 67; forhuset (18. årh. og senere) ..... **B**
- **18**, Sankt Annæ Ø. kv. 66A; forhus og dermed sammenbygget sidehus af samme højde som forhuset (1833–34) ..... **B**
- **20**, Sankt Annæ Ø. kv. 65; forhuset (1797, forhøjet med en etage 1855) ..... **B**
- **26**, se Sankt Annæ Plads 6.

**Læderstræde 1** og Højbro Plads 4, Strand kv. 51; facade mod Læderstræde fra grundens vesthjørne til og med portfaget (1796–99) ..... **B**

- **5**, Strand kv. 24 (1797–98 af H. Kaiser) ..... **B**
- **7**, Strand kv. 23; forhus med sidehus (1796–97 af J.Jansen) ..... **B**
- **9**, se Gammel Strand 40.
- **11**, Strand kv. 21; det vestre forhus (syv fag fra 1806 udvidet mod øst med to fag 1813) med tilstødende side- og baghus ..... **B**
- **13**, Strand kv. 20 (1795–96) ..... **B**
- **15**, se Gammel Strand 48.
- **19**, se Naboløs 1.

- Læderstræde 36**, hj. af Hyskenstræde, Strand kv. 32 A (1798–99 af C. Chrane) ..... **B**
- Løngangstræde 24–28**, se Farvergade 25–27, Vartov.
- Løvstræde 14**, se Gråbrødretorv 2.
- Magstræde 3**, se Nybrogade 16.
- **6**, Snarens kv. 30; forhus med tilstødende sidehus af pudset bindingsværk (1733–34 af Ph. de Lange) .... **B**
  - **7**, Snarens kv. 27 (ca. 1730, ombygget 1803 af P. Eegeroed) ..... **B**
  - **8**, Snarens kv. 31; forhuset (ca. 1730–50, ombygget ca. 1780–90) ..... **B**
  - **9**, se Nybrogade 22.
  - **11**, se Nybrogade 34.
  - **12**, Snarens kv. 33; forhus mod Magstræde og mellemhus samt de forbindende sidehuse (1731–32, forhøjet og ombygget 1810; forreste sidehus 17. årh.) **B**
  - **13**, se Nybrogade 26.
  - **15**, se Nybrogade 28.
  - **16**, Snarens kv. 35 (mellem 1730 og 1735) ..... **B**
  - **17–19** og Nybrogade 30, Snarens kv. 24 B:
    - Magstræde 17–19: (17 årh.) ..... **A\***
    - Nybrogade 30 (1740–80, ombygget 1845) ..... **B**
  - **18**, Snarens kv. 36 (ca. 1730) ..... **B\***
  - **20**, Snarens kv. 37 (ca. 1700) ..... **B**
- Møntergade 10**, Købmager kv. 132; forhuset (1732, facaden 1857) ..... **B\***
- **12**, Købmager kv. 133; forhuset og de to sidehuse (1730) ..... **B**
  - **18**, se Gammel Mønt 41.
- Naboløs 1**, hj. af Læderstræde, Strand kv. 18 (1798–99 af H. C. Ondrup) ..... **B\***
- **2**, hj. af Kompagnistræde, Snarens kv. 60 (1797 af Ph. Lange og L. L. Thrane) ..... **B**
  - **3**, Strand kv. 17 (1798 af H. C. Ondrup) ..... **B**
  - **4**, og Snaregade 4, Snarens kv. 13 (1802 af J. L. Thrane) ..... **B**

**Naboløs 5**, se Gammel Strand 52.

- **6**, hj. af Snaregade, Henriette Melchiors Stiftelse, Snarens kv. 14 (1796–97, facaden ombygget 1829 og 1849) ..... **B\***

**Niels Hemmingsens Gade 1**, hj. af Amagertorv, Frimands kv. 9 (1736, alle på grunden stående bygninger, forhøjet med en etage 1762. Forhuset forhøjet med en etage 1855 og atter forandret i 20. årh.) ..... **B**

- **3**, Frimands kv. 166 (1736, ombygget og forhøjet 1786. En ca. 1798 i tagetagen anbragt altan fjernet senere) ..... **B**

- **15** og **15 A**, se Gråbrødretorv 1.

- **17**, se Gråbrødretorv 6.

- **23**, Frimands kv. 116; forhus og sidehus (ca. 1730) .. **B\***

**Nikolajgade 15**, se Vingårdsstræde 21.

- **16**, se Nikolaj Plads 23.

- **17**, Øster kv. 169; forhuset (1828–29) ..... **B**

- **18**, Øster kv. 168; forhuset, pakhus (1817–18) ..... **B**

- **19**, hj. af Dybensgade, Øster kv. 170 (1796–97 af Andr. Kirkerup) ..... **B**

- **20**, hj. af Dybensgade, Øster kv. 167 (1799 af Anton Chrf. Wilcken. Brændt og genopbygget 1855) ..... **B**

- **21**, hj. af Dybensgade, Øster kv. 184 (1795 af Jens Dahl) ..... **B**

- **22**, hj. af Dybensgade, Øster kv. 188; forhus mod Nikolajgade og Dybensgade samt pakhus mod Dybensgade (1799) ..... **B**

- **23**, hj. af Laksegade, Øster kv. 184 (1796–97) ..... **B**

- **24**, se Laksegade 26.

**Nikolaj Plads 3**, hj. af Lille Kongensgade, Øster kv. 24 (vestre forhus 1758, søndre forhus 1728, grundmuret 1830) ..... **B**

- **5**, hj. af Lille Kongensgade, Øster kv. 96; hjørnebygningen (1853–54 af P. C. Hagemann) ..... **B**

- **7**, Øster kv. 97C; forhuset (1848–49 af P. C. Hagemann) ..... **B\***

- Nikolaj Plads 9**, Øster kv. 97D; forhuset (1848–49 af P. C. Hagemann) ..... **B**
- **11**, Øster kv. 97E; forhuset (1848–49 af P. C. Hagemann) ..... **B**
- **13**, hj. af Vingårdsstræde, Øster kv. 97F; (1848–49 af P. C. Hagemann) ..... **B**
- **23**, hj. af Nikolajgade, Øster kv. 145 (1800 af H. C. Schmidt) ..... **B**
- **25**, Øster kv. 146; forhuset (1796) ..... **B**
- **27**, hj. af Admiralgade, Øster kv. 147; forhus mod Nikolaj Plads og Admiralgade (1796–97) ..... **B**
- **28**, se Lille Kirkestræde 1.
- **30**, tidl. Sankt Nicolaj fattige kirkeskole, Øster kv. 102 (1795 af A. Kirkerup og Andreas Hallander, facaden senere ændret) ..... **B**
- **32**, Øster kv. 103 (delvis fra 1796 af A. Hallander) .. **B**
- Nikolaj Tårn**, Øster kv. 97 (1582–ca. 1600; spiret 1907–09) ..... **A**
- Nordre Toldbod 7**, umatrikuleret; havneadministrationsbygningen (1868 af V. Dahlerup og Fr. Bøttger, forhøjet 1839–40) ..... **B**
- Nyboder:**
- De gule toetages længer (1631–48, ombyggede fra enetages huse og for størstepartens vedkommende nybyggede ca. 1750 og 1785–95) ..... **A**
- Sankt Paulsgade 18–40; enetages længe (1631–48, formentlig af Hans v. Steenwinckel d. yngre og L. Blasiusz) ..... **A**
- Den gamle Vagt (1787 af P. Meyn) ..... **A**
- Nybrogade 2**, »Assistenshuset«, Snarens kv. 1 (1729–30, ombygget 1765 af Ph. de Lange) ..... **A**
- **4**, »Pæretræet«, Snarens kv. 2 (1729–30, forhøjet med en etage 1846) ..... **A**
- **6**, og Snaregade 3, Snarens kv. 3 (Nybrogade 6: 1762–84, forhøjet 1797, 1828 og 1845; Snaregade 3: 1733, forkortet 6 fag 1845) ..... **B**
- **8** og Snaregade 5, Snarens kv. 4 (Nybrogade 8: 1768, forhøjet med en etage 1843; Snaregade 5: 1730–32) **B\***

- Nybrogade 10**, og Snaregade 7, Snarens kv. 5 (Nybrogade 10: ca. 1740, forhøjet og ombygget 1853–54; Snaregade 7: 1853–54) ..... **B**
- **12**, hj. af Knabrostræde, »Hofkonditor Zieglers gård«, Snarens kv. 6 (1732 af Ph. de Lange, østlige del 1748) ..... **A**
- **14**, se Knabrostræde 30.
- **16** og Magstræde 3, Snarens kv. 16 (1730–34) ..... **A**
- **18**, Snarens kv. 17; forhus mod Nybrogade samt sidehus (1732, forhøjet med en etage 1854) ..... **A**
- **20**, Snarens kv. 18; forhuset (1731) ..... **A**
- **22** og Magstræde 9, Snarens kv. 19A (Nybrogade 22: 1852–53; Magstræde 9: 1755) ..... **B**
- **24** og Magstræde 11, Snarens kv. 20 (Nybrogade 24: 1815–17, forhøjet med en etage 1853; Magstræde 11: 18. årh., ombygget 1815–17) ..... **B**
- **26** og Magstræde 13, Snarens kv. 21; forhusene mod Nybrogade og Magstræde (Nybrogade 26: 18. årh., ombygget 1827 og senere; Magstræde 13: 1808–09, forhøjet 1827) ..... **B**
- **28** og Magstræde 15, Snarens kv. 22; forhusene mod Nybrogade og Magstræde (Nybrogade 28: 1852; Magstræde 15: 1731–32, forhøjet 1852) ..... **B\***
- **30**, se Magstræde 17–19.
- Nygade 7**, hj. af Nytorv, Snarens kv. 90; forhuset mod Nygade (1801–02) ..... **B**
- Nyhavn 1**, hj. af Store Strandstræde, Sankt Annæ Ø. kv. 1 (1753) ..... **B**
- **3**, Sankt Annæ Ø. kv. 2 (17. årh., ombygget 1738, 1776 og 1852) ..... **B**
- **5**, Sankt Annæ Ø. kv. 3 (17. årh., ombygget og forhøjet ca. 1790 og 1843) ..... **B**
- **6**, Øster kv. 273; forhuset (ca. 1770) ..... **B**
- **7**, Sankt Annæ Ø. kv. 4; forhuset (17. årh., ombygget og forhøjet 1846) ..... **B**
- **8**, Øster kv. 429; forhuset (1774, forhøjet med en etage 1846) ..... **B**

- Nyhavn 9, Sankt Annæ Ø. kv. 5 (1681) . . . . . B**
- **10–12, Øster kv. 276; forhuset nr. 10 (1772–73, kvist ombygget til fuld etage 1850), forhuset nr. 12 og det dermed sammenbyggede 13 fag lange sidehus (ca. 1770, sidehuset 1796) . . . . . B**
- **11, Sankt Annæ Ø. kv. 6; forhuset (1835–36) . . . . . B**
- **13, Sankt Annæ Ø. kv. 7; forhuset (ca. 1690, kvist erstattet af de to øverste etager 1842) . . . . . B**
- **14–16, »Den sorte Ravn«, Øster kv. 278 (1775 og senere) . . . . . B\***
- **15, Sankt Annæ Ø. kv. 8; forhuset (17. årh., forhøjet med en etage 1851) . . . . . B**
- **17, Sankt Annæ Ø. kv. 9; forhus mod Nyhavn (slutningen af 17. årh., grundmuret og forhøjet ved midten af 18. årh.) og sidehus mod Lille Strandstræde (1786) . . . . . B\***
- **18, Øster kv. 279; forhuset (ca. 1770, kvist til gaden ombygget til fuld etage 1846 af Unger) . . . . . B**
- **19, Sankt Annæ Ø. kv. 10; forhus (før 1713, forhøjet mellem 1766 og 1787) med trappehus (mellem 1787 og 1801) . . . . . B**
- **20, Øster kv. 280; forhuset (ca. 1780) . . . . . A**
- **21, og Lille Strandstræde 4, Sankt Annæ Ø. kv. 11 (17. årh., forhøjet med en etage 1793, pakhuset 1789) . . . . . B\***
- **22, Øster kv. 282; forhuset vestligt på grunden (1778–79 af S. Blichfeldt) . . . . . B**
- **23, Sankt Annæ Ø. kv. 12; forhus og sidehus (1803) . . . . . B**
- **25, Sankt Annæ Ø. kv. 13 (ca. 1730, forhøjet ca. 1790) . . . . . B**
- **27, Sankt Annæ Ø. kv. 14; forhuset (ca. 1700, forhøjet 1784, forlænget 1789) . . . . . B**
- **29, Sankt Annæ Ø. kv. 15; forhuset og østre sidehus (ca. 1730) . . . . . B**
- **31, Sankt Annæ Ø. kv. 16, forhuset (ca. 1700, forhøjet 1731) . . . . . B**
- **33, Sankt Annæ Ø. kv. 17; forhuset (1696, forhøjet 1767 og 1850) . . . . . B**



- Nyhavn 35**, Sankt Annæ Ø. kv. 18; forhuset (ca. 1700, kvist ombygget til fuld etage ca. 1783, etage påbygget 1835) ..... **B**
- **37**, Sankt Annæ Ø. kv. 19; forhuset (ca. 1700, forhøjet med en etage 1791) ..... **B\***
- **39**, Sankt Annæ Ø. kv. 20; forhuset (ca. 1700, forhøjet med en etage 1850) ..... **B**
- **41**, Sankt Annæ Ø. kv. 21; forhuset (1698, kvist ombygget til fuld etage og ny kvist påbygget ca. 1752) ..... **B**
- **43**, Sankt Annæ Ø. kv. 22; forhuset (ca. 1787, ombygget 1874) ..... **B**
- **45**, Sankt Annæ Ø. kv. 23; forhus (1740, forhøjet med en etage 1794) med sidehus (1794) ..... **B**
- **47**, hj. af Toldbodgade, Sankt Annæ Ø. kv. 24 (1737–38, ombygget 1845 af J. A. Blom) ..... **B**
- **49**, hj. af Toldbodgade, Sankt Annæ Ø. kv. 25; forhuset på hjørnet af Nyhavn og Toldbodgade (1746, forhøjet med en etage 1886) ..... **B**
- **51**, Sankt Annæ Ø. kv. 26; forhuset (1766) ..... **B**
- **53**, Sankt Annæ Ø. kv. 27; forhuset (1753–54, forhøjet med en etage 1874) og det dermed sammenbyggede sidehus ..... **B**
- **55**, Sankt Annæ Ø. kv. 28; forhuset og det hermed sammenbyggede 5 fag lange sidehus langs nordvestre skel (ca. 1700, ombygget 1906) ..... **B**
- **57**, Sankt Annæ Ø. kv. 29; forhuset (ca. 1690, ca. 1850–60) ..... **B**
- **59**, »Guldmagerens hus«, Sankt Annæ Ø. kv. 30; forhuset (1689 og senere) ..... **B**
- **61**, Sankt Annæ Ø. kv. 31; forhuset (ca. 1700 og senere) ..... **B**
- **63**, Sankt Annæ Ø. kv. 32; forhuset og de bygninger, der omgiver den umiddelbart bag forhuset liggende gårdsplads (muligvis 1756, ombygget ca. 1770) ..... **B**
- **65**, »Mahnfeldts gård«, Sankt Annæ Ø. kv. 33 (1737) ..... **A**
- **67**, Sankt Annæ Ø. kv. 34; forhuset (1737, forhøjet med to etager 1846) ..... **B**

- Nyhavn 71**, hj. af Kvæsthusgade, »Suhrs pakhus«, Sankt Annæ Ø. kv. 36 (1805) ..... **B**
- Ny Kongensgade 1**, hj. af Frederiksholms Kanal, Vester kv. 236; forhuse mod Ny Kongensgade og Frederiksholms Kanal (1740 af Ph. de Lange) ..... **A**
- **4**, se Frederiksholms Kanal 20.
- **5**, Vester kv. 234 (forhuset fra før 1732, forhøjet med en etage i 1740'erne) ..... **B\***
- **6**, Vester kv. 221; det østlige forhus på grunden (1754) ..... **B**
- **7**, Vester kv. 233 (forhuset 1769) ..... **B**
- **9**, Vester kv. 232; forhus med tilstødende sidehus (1804) ..... **B**
- **11**, Vester kv. 231; forhuset og det hermed sammenbyggede bindingsværks sidehus (1730'erne) ..... **B\***
- Nytorv 3**, se Nygade 7
- **5**, Frischs gård, Snarens kv. 88; forhuset (1799–1803 af N. Abildgaard) ..... **A**
- **7**, Snarens kv. 87; forhuset (1795–96, muligvis af A. Kirkerup) ..... **A**
- **9**, Snarens kv. 86 (1796–97) ..... **B**
- **11–13**, hj. af Brolæggerstræde, Snarens kv. 84; forhuse mod Nytorv og Brolæggerstræde (1797–98 af C. F. Hollander) ..... **B**
- **15** og Rådusstræde 2 **A** og **B**, Vester kv. 118 (1796–97) ..... **B**
- **17**, Vester kv. 117; forhuset (1795–96) ..... **A**
- **19**, Vester kv. 116; forhuset (1797) ..... **B**
- **21**, Slutterigade 1 og Hestemøllestræde 1, arrestbygningen, Vester kv. 274 (1805–15 af C. F. Hansen) ... **A**
- **25** og Kattesundet 13, Domhuset, Vester kv. 1; hele komplekset også mod Slutterigade og Kattesundet (1805–15 af C. F. Hansen) ..... **A**
- Ny Vestergade 9**, Vester kv. 217; forhuset (omkr. 1700, ombygget 1771–73 samt af de hermed sammenbyggede sidehuse det vestre på 2 fag (før 1770) og det østre i hele længden (før 1770) ..... **B**

- Ny Vestergade 11**, Vester kv. 216; forhuset (1821, ombygget 1858 af J. H. Nebelong) og det vinkelbyggede baghus (opført som Universitetets kemiske laboratorium 1857–59 af J. H. Nebelong) . . . . . **B**
- **13**, Vester kv. 237; forhuset (1792, forhøjet 1857) og den dermed sammenbyggede, mindre udbygning . . . . **A\***
- Ny Østergade 11**, se Grønnegade 18.
- Nørregade 4**, Klædebo kv. 251 (1811) . . . . . **B**
- **6**, hj. af Dyrkøb, Klædebo kv. 250; forhus mod Nørregade og Dyrkøb (1812–14, 2.–4. etage påbygget 1827–28) . . . . . **B**
- **8–10**, Klædebo kv. 243;  
Kommunitetsbygningen (1731) . . . . . **B**  
Professorboligen (ca. 1732 af Krieger) . . . . . **B**
- **11**, Bispegården, Nørre kv. 30 (1731–32, omb. 1896) **A**
- **13**, Nørre kv. 31; forhuset til Nørregade (1730–32) . . **A**
- **18**, Klædebo kv. 239; forhuset og det dermed sammenbyggede sidehus (1834–35) . . . . . **B**
- **27–29**, Nørre kv. 36; ejendommens to nordligste forhuse mod Nørregade (1832 og 1808) . . . . . **B**
- **31**, Nørre kv. 36 (1832–33 af C. F. Weber) . . . . . **B**
- **33**, Nørre kv. 36; forhuset mod Nørregade med nærmeste sidehus på 11 fag (1831–32) . . . . . **B**
- Nørre Søgade 7**, Nørrevold kv. 108; forhus og sidehus (1873–76 af Vilh. Petersen og Ferd. Jensen) . . . . . **B**
- Nørre Voldgade 16**, Nørre kv. 223 B (1836–37) . . . . . **B**
- **48**, Nørre kv. 45B; forhuset (1831–32) . . . . . **B**
- **104**, Klædebo kv. 159B; forhuset (1857) . . . . . **B\***
- Olfert Fischers Gade 19–43**, se Nyboder.
- Overgaden neden Vandet 9**, Christianshavns kv. 405; det på grundens østre hjørne ud mod Christianshavns Kanal beliggende forhus (1799) . . . . . **B**
- **11**, »Heerings gård«, Christianshavns kv. 166; forhuset med de langs gårdspladsens sydvestlige side beliggende bygninger samt de 5 fag af det med forhusets nordhjørne sammenbyggede sidehus (1785 muligvis af G. E. Rosenberg) . . . . . **A**

- Overgaden neden Vandet 19**, Christianshavns kv. 163; pakhuset (1806) ..... **B**
- **31**, Christianshavns kv. 157 CH; det mod gaden liggende 5 fags kvisthus med sidehus (1746–47) ..... **B**
- **33**, »Hans Caspersens gård«, Christianshavns kv. 556; det 5-etages forhus med sidehus (ca. 1740, forhøjet 1783) ..... **B**
- **37**, Christianshavns kv. 156; for- og baghus (ca. 1750) **B\***
- **39**, »Hans Caspersens gård«, Christianshavns kv. 155; forhuset og de dermed sammenbyggede to sidehuse i den udstrækning, de har samme gesimshøjde som forhuset (1770) ..... **B**
- **41**, se Sankt Annæ Gade 20–22.
- **45–47**, Christianshavns kv. 153; pakhusene mod gaden (ca. 1800) ..... **B**
- **49, 51A og B og Wildersgade 60–62**, »Wildersgades kaserne«, hj. af Bådsmadsstræde, Christianshavns kv. 80; bygninger og mure mod Overgaden neden Vandet og Bådsmadsstræde samt forhuset mod Wildersgade med sidebygning (1802 af Rawert) ..... **B**
- Overgaden oven Vandet 6A, B**, hj. af Store Søndervoldstræde og Lille Søndervoldstræde, »Stanleys gård«, Christianshavns kv. 483 (1755 muligvis af S.C. Stanley) ..... **A\***
- **8**, hj. af Store Søndervoldstræde, Christianshavns kv. 198 (18. årh.) ..... **B**
- **10**, »Potters gård«, Christianshavns kv. 197; forhus med østre sidehus (1785) ..... **B**
- **12–14**, Christianshavns kv. 195; forhus og de dermed sammenbyggede to 4-fags sidehuse (ombygget 1797) **B**
- **16**, Christianshavns kv. 545; forhuset (17. årh. og senere, facaden ændret 1957) ..... **B\***
- **18**, Christianshavns kv. 193 (18. årh. og senere) ..... **B\***
- **20**, Christianshavns kv. 546 (1802) ..... **B**
- **22**, Christianshavns kv. 191; forhuset (ca. 1650, facaden ca. 1800) ..... **B**
- **24**, Christianshavns kv. 190; forhuset (ca. 1730) ..... **B**
- **26**, Christianshavns kv. 189 (ca. 1750) ..... **B**

- Overgaden oven Vandet 28**, Christianshavns kv. 188; forhus og det dermed sammenbyggede sidehus på 5 fag (ca. 1730) ..... **B**
- **32 A, B**, og Sofiegade 1, »Steinfass' gård«, Christianshavns kv. 186; forhuse mod Overgaden og Sofiegade (ca. 1770) ..... **B**
- **50**, »Hans Caspersens gård«, Christianshavns kv. 179 A; forhuset (1769, ca. 1850) ..... **B**
- **52**, Christianshavns kv. 178 A (1772, forhøjet 1846) ..... **B\***
- **54**, Christianshavns kv. 177 A; forhuset og de dermed sammenbyggede to sidehuse (før 1745, ombygget 1846) ..... **B**
- **56**, hj. af Bådsmadsstræde, Christianshavns kv. 177 C (18. årh.) ..... **B**
- **58–64**, Søkvæsthuset, dækofficerskolen, Christianshavns kv. 176 A og 176 B:  
Fløjen mod Bådsmadsstræde (1780–81 af J. B. Schottmann) ..... **A**  
»Heibergs hus«, havehuset (1779 af G. E. Rosenberg, genopbygget 1838 efter brand) ..... **A**  
»Opfostringshuset« med mure og småhuse mod kanalen (1754–55 af Conradi) ..... **A**
- Peder Hvidtfeldts Stræde 1**, hj. af Krystalgade, »Vor Frue Kirkes skole«, Klædebo kv. 74; hjørnebygningen (1820) ..... **B**
- **10**, Klædebo kv. 95; forhuset (1811 af tømremester Breede) ..... **B**
- Pilestræde 37**, hj. af Kronprinsensgade, Købmager kv. 84 (1784–86 af J. P. Boye Junge) ..... **B**
- **39**, Købmager kv. 83; forhuset (1784–86 af J. P. Boye Junge) ..... **B**
- **41–45**, Købmager kv. 80; forhusene (41: 1784–86, 43–45: 1784–85, alle af J. P. Boye Junge) ..... **B**
- **47**, hj. af Klareboderne, Købmager kv. 79; forhuset mod Pilestræde og Klareboderne (ca. 1780–90) ..... **B**
- Pistolstræde**, se Grønnegade 12, 16 og 18.
- Prinsessegade 54**, inspektørboligen, Christianshavns kv. 313 C (ca. 1760 af Philip de Lange) ..... **A**

- Proviantgården**, Strand kv. 106 og 107; Proviantgården (generalstaben) med vagtbygning ved Generalstabsporten (1598–1611, rimeligvis af Chr. IV; vagten 1818) ..... **A**
- Reformert Kirke**, se Gothersgade 111.
- Regensen**, se Store Kannikestræde 2.
- Rigensgade 9**, fhv. Garnisons sygehus, Sankt Annæ V. kv. 477 (1759 ff., 1779–86) ..... **A**
- **11**, tidl. munderingsdepot, Sankt Annæ V. kv. 477; forhus med tegltag samt mur med port op til Rigensgade 9 (1776 ff.) ..... **A**
- Rigsarkivet** (se også haveanlægget på Slotsholmen), Strand kv. 83:  
 Den gamle biblioteks- og kunstkammerbygning (1665–73 af Albert Mathiesen) ..... **A**  
 Geheimearkivets bygning med »Generalstabsporten« (1715–21 af J. C. Ernst) ..... **A**  
 Den »Zuberske« eller »Harsdorffske« fløj (1781–85 af C. J. Zuber) ..... **A**
- Rosenborg**, se Østre Voldgade.
- Rosenborggade 7–9**, hj. af Tornebuskegade, Klædebo kv. 156; forhusene (nr. 7: 1847, nr. 9: 1810, forhøjet med to etager 1846–47), side- og baghus til nr. 7 samt pakhuset i gården ..... **B\***
- **10**, hj. af Sankt Gertrudsstræde, Rosenborg kv. 212; forhuset (1801 af L. Thrane) ..... **B\***
- Rosenborg Have**, se Kongens Have.
- Rosengården 5**, Klædebo kv. 115; forhuset (1844–45) ... **B**
- **7**, Klædebo kv. 116; forhuset (1844–45) ..... **B**
- **13**, Klædebo kv. 119; forhus med sidehus (1841–42) **B**
- **15**, se Fiolstræde 40–42.
- Rosenvængets Allé 46**, C. F. Aagaards villa, Udenbys Klædebo kv. 1014; villaen (1875 af Vilh. Dahlerup) samt rækken af marmorborner langs havegangen (opr. foran det gamle Kgl. Teater) ..... **B**
- Rosenvængets Hovedvej 27**, P. C. Skovgaards villa, Udenbys Klædebo kv. 109 P; villaen (1860 af J. D. Herholdt) ..... **B**

**Rundetårn**, se Købmagergade.

- Rådhusstræde 1**, hj. af Brolæggerstræde, Snarens kv. 46 (1797–98 af A. Hallander) ..... **B**
- **2 A og B**, se Nytorv 15.
- **3**, Snarens kv. 45; forhuset (1796–97) ..... **B**
- **5**, Snarens kv. 44; forhuset (1795–96, forhøjet 1830) **B**
- **6**, hj. af Kompagnistræde, Vester kv. 120; hjørnehuset (1797 af A. Hallander) ..... **B**
- **7**, hj. af Kompagnistræde, Snarens kv. 43; forhuset mod Rådhusstræde og Kompagnistræde (1797–98) .. **B**
- **8**, hj. af Kompagnistræde, Vester kv. 145; forhus mod Rådhusstræde og Kompagnistræde (1783–84 af A. N. Eegeroed, forhøjet 1846) ..... **B**
- **9**, hj. af Kompagnistræde, Snarens kv. 42; forhus mod Rådhusstræde og Kompagnistræde (1734, ombygget 1844) ..... **B**
- **10**, hj. af Vandkunsten, Vester kv. 146 (1750) ..... **B**
- **11**, Snarens kv. 41; forhuset (ca. 1730) ..... **B**
- **13**, Snarens kv. 34; forhus mod Rådhusstræde (ca. 1740, stærkt ombygget 1852–53) ..... **B**
- **15**, Snarens kv. 39 (1730–32, ombygget 1888) ..... **B**
- **17**, hj. af Magstræde, Snarens kv. 38 (formentlig ca. 1700) ..... **B**

**Sankt Annæ Gade 1**, se Strandgade 34.

- **3 B**, Christianshavns kv. 514; forhus på 6 fag og dermed sammenbygget sidehus mod mnr. 73 på 2 fag (18. årh.) ..... **B**
- **4**, Christianshavns kv. 134; to-etagers forhus på 12 fag (ca. 1622–24) ..... **B**
- **6**, Christianshavns kv. 135, hjørnebygningen samt sidehus til Wildersgadefløjen (1847–48) ..... **B\***
- **8**, se Wildersgade 52.
- **10**, Christianshavns kv. 138; forhus, trappehus og baghus (ca. 1750) ..... **B**
- **12**, Christianshavns kv. 139; forhus (før 1779) ..... **B**
- **14**, Christianshavns kv. 140; forhus (ca. 1650) ..... **B**

- Sankt Annæ Gade 16**, Christianshavns kv. 141; forhus, trappehus og baghus (før 1753) ..... **B**
- **18**, Hans Burmands hus, Christianshavns kv. 142; forhus (ca. 1750) ..... **A\***
- **20–22**, hj. af Overgaden neden Vandet, Christianshavns kv. 143; hjørnebygningen (1804, ombygget 1860) ..... **B**
- Sankt Annæ Plads 1–3**, Sankt Annæ Ø. kv. 170 B; forhuset og sidehuset i den udstrækning, det har samme højde som forhuset (1847–49 af G. F. Hetsch) **B**
- **5**, Sankt Annæ Ø. kv. 109; forhuset (1796 af J. H. Rawert) ..... **A**
- **6**, hj. af Lille Strandstræde, Sankt Annæ Ø. kv. 62 (ca. 1760) ..... **B**
- **7**, Sankt Annæ Ø. kv. 110; forhuset (ca. 1750 af N. Eigtved, ombygget ca. 1850) ..... **B**
- **9**, Sankt Annæ Ø. kv. 111; forhus med dertil stødende sidehus på 6 fag (ca. 1750 af N. Eigtved, ombygget ca. 1850) ..... **B**
- **10**, Sankt Annæ Ø. kv. 60; forhuset (1785 af A. Hallander med delvis bibeholdelse af en ældre bygnings bagfacade, forhøjet med en etage 1875) ..... **B**
- **11**, Sankt Annæ Ø. kv. 112 (1801 af J. H. Rawert) .. **A**
- **13**, hj. af Amaliegade, Sankt Annæ Ø. kv. 113; forhuset mod Amaliegade (1750'erne og senere) .... **B**
- Sankt Gjertruds Stræde 4**, Rosenborg kv. 208; forhus (1815) ..... **B**
- **6**, Rosenborg kv. 209; forhus (1736–37, ombygget og forhøjet 1838) ..... **B**
- **8**, Rosenborg kv. 210 (1735) ..... **B**
- **10**, Rosenborg kv. 211 (ca. 1740, forhuset forhøjet med en etage 1866, bagbebyggelsen ombygget) ..... **B**
- Sankt Pauls Gade 18–40**, se Nyboder.
- Sankt Peders Stræde 18**, Nørre kv. 142, hj. af Teglgårdsstræde (1797–98) ..... **B\***
- **27**, Nørre kv. 116; forhuset (1808–09) ..... **B**
- **28**, Nørre kv. 137 A; forhuset (1797–98) ..... **B**



- Sankt Peders Stræde 29–31**, hj. af Larsbjørnsstræde, Nørre kv. 117; forhusene mod Sankt Peders Stræde (1796) ..... **B**
- **32**, Nørre kv. 135; forhuset (1797) ..... **B\***
- **41**, Nørre kv. 122; forhuset (1796–97) ..... **B**
- Skindergade 6**, Klædebo kv. 24; forhus og dermed sammenbygget 10 fags bindingsværkslænge (1730–34) .. **B**
- **8**, Klædebo kv. 23; forhus (1733) ..... **B\***
- **10–12**, se Store Kannikestræde 9 og 11.
- **13**, hj. af Niels Hemmingsensgade, Frimands kv. 42; forhuset (mellem 1730 og 1734) ..... **B**
- **19**, hj. af Kejsergade, Frimands kv. 95 (ca. 1835) ... **B**
- **21**, Frimands kv. 39 (1833–34) ..... **B\***
- **23**, Frimands kv. 94 A1; forhuset (1831) ..... **B**
- **25**, se Klosterstræde 24.
- **32** og Fiolstræde 2, Klædebo kv. 10 (1837–38 af Th. A. Blom) ..... **A**
- **34** og Dyrkøb 1, Soldins Stiftelse, Klædebo kv. 8 (1812–15 af C. F. Hansen) ..... **A\***
- **36**, se Dyrkøb 3.
- **38**, se Dyrkøb 5.
- **40**, Klædebo kv. 4; forhus mod Skindergade (1817, forhøjet med en etage 1851–52) ..... **B**
- **42**, Klædebo kv. 3; forhuset (1810–11 af H. Scholle) . **B**
- **44**, Klædebo kv. 2; forhuset (1798–99) ..... **B**
- Slotsholmsgade 4**, kancellibygningen, Strand kv. 78 (1715–20 af J. C. Ernst) ..... **A**
- **6**, Strand kv. 78 (1783 af Harsdorff) ..... **B**
- **8**, »Den Stormske gård«, »Anna Sophie Reventlows gård«, Strand kv. 78 (1696) ..... **B**
- **10**, »Det Lercheske palæ« eller »Württembergiske palæ«, Strand kv. 78 (1741–42 af J. H. Soherr, forhøjet senere) ..... **A**
- Slutterigade**, se Nytorv 21–25.

**Snaregade 3, se Nybrogade 6.**

- **4**, se Naboløs 4.
- **5**, se Nybrogade 8.
- **6**, Snarens kv. 12; forhuset (1798–99 af P. Eegeroed) **B**
- **7**, se Nybrogade 10.
- **8**, Snarens kv. 11 (1806–07 af P. Eegeroed) ..... **B\***
- **10**, Snarens kv. 10 (1806 af P. Eegeroed, baghuset: 1808) ..... **B**
- **12–14** og Knabrostræde 23, Snarens kv. 8; de 2 treetages forhuse og muren mod Snaregade samt pakhuset mod Knabrostræde (1795–98 af M. Bälckow, pakhuset 1810–13) ..... **B**

**Sofiegade 1, se Overgaden oven Vandet 32.**

**Staldmestergården, se Frederiksholms Kanal 21.**

- Store Kannikestræde 2, Regensen, Klædebo kv. 49**  
(fløjen mod Store Kannikestræde 1623–28, efter brand 1728 istandsat 1749, en etage påbygget 1777; Krystalgade-fløjen 1731; »Kirkefløjen« 1743, buegangen 1906–09) ..... **A**
- **6**, Klædebo kv. 47; forhuset (1734–37, forhøjet med en etage 1790) ..... **B**
  - **8**, Klædebo kv. 46; forhuset samt sidehus med samme gesimshøjde som forhus (1730'erne, forhøjet med en etage i slutn. af 18. årh.) ..... **B**
  - **9**, Elers' kollegium, Klædebo kv. 32, forhuset, de to havepavilloner og hegnsmurene (1702–05 af J. C. Ernst) ..... **A**
  - **10**, »Admiral Geddes gård«, Klædebo kv. 45; forhus med sidehus og det dermed sammenbyggede tværhus (1730–36, kvisten ombygget og udvidet fra 3 til 5 fag 1749) samt baghus og dertil bygget trappehus ..... **B\***
  - **11**, Professorgården, Klædebo kv. 33 (1752–53 af J. F. Ramus) ..... **A**
  - **12**, Borchs kollegium, Klædebo kv. 44; forhuset (1824–25 af P. Malling) ..... **B**
  - **13**, Klædebo kv. 34 A (1752–53 af J. F. Ramus, kvist ombygget til fuld etage 1869) ..... **B**

- Store Kannikestræde 15**, hj. af Lille Kannikestræde, Klædebo kv. 35 B (1828–29 af C. Aagaard) ..... **B\***
- Store Kirkestræde 3**, hj. af Højbro Plads, Øster kv. 38 (1798–99) ..... **B**
- Store Kongensgade 56**, hj. af Dronningens Tværgade, Sankt Annæ Ø. kv. 242; hjørnebygningen (før 1754 og 1808, ombygget 1846) med sidehus ..... **B\***
- **59**, Sankt Annæ V. kv. 53; forhuset (1782 og senere) **B**
- **67**, Mekanikus Kretz' gård, Sankt Annæ V. kv. 57 (forhus med de dertil stødende sidehuse fra 1836–38, tværhus fra ca. 1750, sidehus i baggård mellem 1807 og 1835) ..... **B**
- **68**, »Danneskjold-Laurvigs Palæ«, »Jernmagasinet«, Sankt Annæ Ø. kv. 248; forhuset (ca. 1745, formentlig af J. A. Soherr, senere forhøjet med en etage) .... **B**
- **72**, »Den Barnekowske ejendom«, »De Conincks gård«, Sankt Annæ Ø. kv. 250; forhuset med de dertil stødende sidehuse samt den med søndre sidehus sammenbyggede mellembygning (1797, muligvis af J. J. Ramée) ..... **A**
- **77**, Sankt Annæ V. kv. 64 A; forhus og sidehus (1832) ..... **B**
- **79**, Sankt Annæ V. kv. 64 B; forhuset (1832–33) .... **B**
- **81**, Sankt Annæ V. kv. 65; forhuset (1784–85 af Petermann) ..... **B**
- **107–171**, se Nyboder.
- **108**, opr. »Christians plejehus«, Sankt Annæ Ø. kv. 343; forhuset (1765–69 af Christian C. Pflueg) forreste sidehus, tværhus og bageste sidehus ..... **B**
- **110**, Sankt Annæ Ø. kv. 270; forhuset og det dermed sammenbyggede sidehus (1801–04) ..... **B\***
- Store Regnegade 19**, se Gothersgade 33–33A
- Store Strandstræde 2**, se Nyhavn 1.
- **3**, se Bredgade 4.
- **18**, Waagepetersens gård, Sankt Annæ Ø. kv. 79; forhuset (1792–93 af J. M. Qvist) ..... **A**
- **20**, Sankt Annæ Ø. kv. 78; hjørnehuset (1788–89) .. **B**

- Stormgade 6**, Vester kv. 185; forhuset (1850–51, portalen 1755) ..... **B**
- **8**, Vester kv. 186; forhuset (to huse fra før 1737, sammenbygget 1748 og forhøjet med en etage 1845) ..... **B**
- **10–12**, »Holsteins palæ«, Vester kv. 187:  
 Forhuset nr. 10 med sidelænger samt bindingsværksbaghus (forhuset fra 1687 muligvis af L.v.Haven, udvidet med brede endefag mellem 1711 og 1740, forhøjet og ombygget 1756 af Fortling; sidefløjenes nordender fra 1706 muligvis af Ernst, sammenbygget med hovedbygningen inden 1760; bindingsværks baghus fra sidste halvdel af 17. årh.) ..... **A**
- Forhuset nr. 12 (ca. 1680, stærkt ombygget og forhøjet til gaden 1798, til gården 1830; facadeændring ca. 1850) ..... **B**
- **14**, Det Harboeske Enkefruekloster, Vester kv. 189; forhuset (ældre mindre bygning ombygget 1741 af Häusser, udvidet og omformet til to store pavilloner med to-etages forbindelsesbygning 1754–60 efter Thuras tegning; forbindelsesbygningen forhøjet 1772 af Harsdorff) ..... **A**
- **16**, hj. af Vester Voldgade, Vester kv. 190; forhus mod Stormgade og Vester Voldgade (1790–91, kvisten påbygget 1811) ..... **B**
- Strandgade 1–2**, Christianshavns kv. 57; de to små huse ved Christianskirkens indgang ..... **B**
- **4 og 4 B**, Christianshavns kv. 55 B; beboelseshus og pakhus (ca. 1789, pakhuset opført 1819) ..... **B**
- **6**, »Lehns gård«, »Tordenskjolds gård«, Christianshavns kv. 55 A; forhus med tilstødende sidelænge til og med den i gården fremspringende pavillon (1703, ombygget omkring 1850; pavillonen 1763) ..... **B**
- **8**, Christianshavns kv. 54; forhus med smigfag og 5 fag langt sidehus (forhuset opført 1668 sammen med nr. 10 i to etager, nuværende skikkelse efter ombygning i 1839, sidehuset opført 1853) ..... **B\***
- **10**, »I. B. Schottmanns gård«, Christianshavns kv. 53 (forhuset opført 1668 (se nr. 8), ombygget 1775 af Schottmann) ..... **B**

- Strandgade 12**, Christianshavns kv. 52; forhuset med tilstødende 7 fag langt sidehus (1762–94, sidehus opført 1731–47) ..... **B\***
- **14**, hj. af Torvegade, »Den Rhodeske gård«, Christianshavns kv. 51 (ca. 1640; svungne gavle erstattet af to etager og frontoner 1794) ..... **A\***
- **22**, »Cort Adellers gård«, Christianshavns kv. 47; forhus med sidelænge (ca. 1630, ombygget 1670, forhøjet 1769; sidelænge 1769) ..... **B**
- **24**, Christianshavns kv. 46; forhus med sidehus og dertil stødende baghus samt hegnsmuren (ca. 1670, forhøjet med en etage 1748) ..... **B**
- **25**, »Det asiatiske Kompagni«, Christianshavns kv. 27; de to ensdannede forhuse (det sydvestre 1738 af Ph. de Lange, det nordøstre 1781) med den forbindende mur og det med det nordøstre forhus sammenbyggede pakhus (1781) samt det 21 fag lange pakhus (1748–50 af N. Eigtved) ..... **A**
- **26**, »Behagens gård«, Christianshavns kv. 45; alle på grunden stående bygninger samt mur mod mnr. 413 og de to murede piller i sydøstre del af gården (to gavlhuse fra 1626 sammenbygget og forhøjet 1769) . **A**
- **28–30** og Wildersgade 41–43, Christianshavns kv. 413; gavlhuset nr. 28, »Sigvert Grubbes gård« (1622), den bag dette liggende 8 fags bindingsværksbygning, det med dettes østhjørne sammenbyggede sidehus og det hermed sammenbyggede forhus nr. 41 mod Wildersgade; forhuset nr. 30 mod Strandgade ca. 1635, porten fra 1710) og de med dette sammenbyggede to lige lange sidehuse (det nordøstre 1636, det sydvestre 1709–13 samt hegnsmurene; endvidere forhuset nr. 43 mod Wildersgade med den korte sidefløj (1829) og det hermed sammenbyggede tre-etages pakhus (ca. 1800) ..... **A**
- **32**, »Mikkel Vibes gård«, hj. af Sankt Annæ Gade, Christianshavns kv. 42; forhus mod Strandgade (formentlig 1624, ny etageinddeling mellem 1816 og 1839) og Sankt Annæ Gade (ca. 1622–24) samt det sydligst på grunden beliggende baghus ..... **A\***
- **34**, hj. af Sankt Annæ Gade, »Topps gård« eller »Brydes gård«, Christianshavns kv. 41A; forhus med pakhus (1733, pakhuset 1777–78) ..... **B**

- Strandgade 36**, »Niels Brocks gård«, Christianshavns kv. 40; forhus med de mod nr. 38 beliggende sidehuse (1780 og senere) og pakhus mod Wildersgade ..... **B'**
- **38**, Christianshavns kv. 38 **B**; forhus og dermed sammenbygget sidehus (1688, stærkt ombygget) .... **B**
- **40**, Christianshavns kv. 38 A (17. årh. og 1780) ..... **B**
- **42**, Christianshavns kv. 37 (17. årh. og 1780–1800) . **B**
- **44**, hj. af Bådsmadsstræde: »Irgens' gård«, den gl. artillerikasernerne, Christianshavns kv. 36 (ca. 1664, ombygget 1775 og senere) ..... **B**
- **46** og Bådsmadsstræde 3, »Andreas Bjørns gård«, Christianshavns kv. 35 A 1; forhusene mod Strandgade (1733–34; portpartiet ca. 1760) og Bådsmadsstræde (1761, forhøjet med en etage 1830) ... **A**
- Stuðiestræde 5, 7 og 9**, Nørre kv. 56; forhusene (nr. 5: 1796, nr. 7: 1807–08 af J. Lyngø, nr. 9: 1798–99 af M. Bålckow) ..... **B**
- **10**, Nørre kv. 95; forhuset (1800–01 af Chrf. Chrane) **B**
- **12**, Nørre kv. 94; forhuset (1798–99) af Jens Dahl) .. **B**
- **13A** og **13**, Nørre kv. 59; forhusene (1798 af Niels Zimmer) ..... **B**
- **14**, Nørre kv. 93; forhuset (1801–02 af J. J. Schlage) . **B**
- **21**, Nørre kv. 63; forhuset (1797 af C. C. Martens; forhøjet med en etage 1890) ..... **B**
- **22**, se Larsbjørnsstræde 17.
- **23**, se Larsbjørnsstræde 16.
- **24**, Nørre kv. 88; forhuset (1796–98) ..... **B**
- **25A**, hj. af Larsbjørnsstræde, Nørre kv. 174; hjørnebygningen med 8 fag mod Stuðiestræde (1796, forhøjet med en etage 1851) ..... **B**
- **35**, Nørre kv. 247; forhuset (1796) ..... **B\***
- Suensonsgade 1–52, 54, 56, 58, 60, 62, 64** og **66**, se Nyboder.
- Svanegade 1–25**, se Nyboder.
- Sværtogade 3**, Købmager kv. 170; forhus (ca. 1730 af G. Schuster, forhøjet med to etager 1791, kunstdrejer Schwartz' butik indrettet 1847 af H. C. Stilling) ..... **B**

- Sværtegade 5**, Købmager kv. 171; forhuset (1736; forhøjet og ombygget 1800, facaden fra 1855; forhøjet med en etage i 20. årh.) ..... **B**
- **7**, »Det norske Selskab«, Købmager kv. 172; forhus og dermed sammenbygget 7 fags bindingsværkslænge (1738) ..... **B**
- Sølvgade 20**, Sankt Annæ V. kv. 416 C; forhuset og de dermed sammenbyggede to sidehuse (1826–27 af Th. A. Blom) ..... **B\***
- **22**, Sankt Annæ V. kv. 416 D; forhuset og de dermed sammenbyggede to sidehuse (1830–31 af Th. A. Blom) ..... **B\***
- **34**, Sankt Annæ V. kv. 420 A; forhus og sidehus (1834) ..... **B**
- **38, 38 A**, »Jacob Holmblads gård«, Sankt Annæ V. kv. 420 B; forhus med sidefløj og dermed sammenbygget 3-etages lagerbygning (1776) ..... **A**
- **40**, »kasernen«, hj. af Øster Voldgade, Sankt Annæ V. kv. 640 (1765–71 af N. Jardin) ..... **A**
- Søtorvet 1–3**, hj. af Vendersgade og Frederiksborggade, Nørrevold kv. 128 (1873–76 af Vilh. Petersen og Ferd. Jensen) ..... **B**
- **5**, hj. af Vendersgade, Nørrevold kv. 109; forhuset og det toetages fritliggende baghus (1873–76 af Vilh. Petersen og Ferd. Jensen) ..... **B**
- Teglgårdsstræde 1**, se Sankt Peders Stræde 18.
- **5–7**, Nørre kv. 188; forhusene (nr. 5 1799–1802 af Chrf. Chrane; nr. 7 1801) ..... **B**
- **12**, Nørre kv. 197; forhus (1791), sidehus (før 1781), tværhus (1730) og baghus (1729) ..... **B**
- Thorvaldsens museum**, Strand kv. 91 (1839–48 af M.G. B. Bingesbøll) ..... **A**
- Tigergade 1–14**, se Nyboder.
- Toldboden:**  
Blå pakhus, se Toldbodgade 36.  
Gule pakhus, Sankt Annæ Ø. kv. 361; det gamle store lange pakhus med lav udbygning mod havnen (ca. 1780 formentlig af Harsdorff) ..... **A**

- Vestindisk pakhus, Sankt Annæ Ø. kv. 402 (1780–81 af Harsdorff) ..... **A**
- Pladsen, Amaliegade 48, Sankt Annæ Ø. kv. 361; portpillerne ved indkørselen fra Amaliegade (ca. 1752) ..... **B**
- Toldbodgade 2**, se Nyhavn 49.
- **5**, Sankt Annæ Ø. kv. 49; forhuset (mellem 1716 og 1733, forhøjet 1793) med sidehus (1793) ..... **B**
  - **7**, Sankt Annæ Ø. kv. 50; forhuset med sidehus (1846 af M. Sørensen) ..... **B**
  - **9**, Sankt Annæ Ø. kv. 52; forhuset (18. årh., ombygget 1857) ..... **B**
  - **12**, Sankt Annæ Ø. kv. 42F; forhuset, pakhus (1807) ..... **B**
  - **24–28**, Korntørringsmagasinet Sankt Annæ Ø. kv. 197; de 2 store sammenbyggede pakhuse (1787, mellembygningen fra 1885) ..... **B**
  - **36**, Blå pakhus, Sankt Annæ Ø. kv. 302; pakhusbygningen (1781–83 af Harsdorff) ..... **A**
  - **71**, Sankt Annæ Ø. kv. 324; forhuset (1870–74 af Vilh. Tvede) ..... **B**
  - **73**, Sankt Annæ Ø. kv. 391; forhuset (1870–74 af Vilh. Tvede) ..... **B**
  - **75**, Sankt Annæ Ø. kv. 392; forhuset (1870–74 af Vilh. Tvede) ..... **B**
  - **77**, Sankt Annæ Ø. kv. 393; forhuset (1870–74 af Vilh. Tvede) ..... **B**
  - **79**, Sankt Annæ Ø. kv. 394; forhuset (1870–74 af Vilh. Tvede) ..... **B**
  - **81**, Sankt Annæ Ø. kv. 395; forhuset (1870–74 af Vilh. Tvede) ..... **B**
  - **83**, Sankt Annæ Ø. kv. 396; forhuset (1870–74 af Vilh. Tvede) ..... **B**
  - **85**, Sankt Annæ Ø. kv. 397; forhuset (1870–74 af Vilh. Tvede) ..... **B**
  - **87**, Sankt Annæ Ø. kv. 398; forhuset (1870–74 af Vilh. Tvede) ..... **B**
- Tordenskjoldsgade 33**, se Havnegade 29.



- Tornebuskegade 1**, Klædebo kv. 156; forhusene, sidehus og baghus samt et pakhuis ..... **B\***
- Torvegade 20**, se Strandgade 14.
- **22**, Christianshavns kv. 126; forhus og hermed sammenbygget sidehus samt baghus af samme højde som sidehus (17. årh. og senere) ..... **B**
- **30**, Christianshavns kv. 122; forhuset (1769) ..... **B**
- **75**, Amagerports accisebod, se Christianshavns Vold og Grave.
- Tøjhuset**, Strand kv. 111 (1598–1611 af Christian IV og Bernt Petersen) ..... **A**
- Tøjhusgade 5–11**, se Frederiksholms Kanal 21–23.
- Universitetet**, se Frue Plads og Nørregade 8–10.
- Valkendorfsgade 2–4**, se Købmagergade 33, Postgården.
- **3**, Frimands kv. 147 (de fire vestlige fag opført 1730–34 af Jens Olsen, de to østlige fag fra 1756) ... **B\***
- **5**, Frimands kv. 148; forhuset (1731, facaden fra ca. 1850) ..... **B**
- **11**, Zeises hus, Frimands kv. 151; nordøstre forhus og det dermed sammenbyggede sidehus (1732) ..... **B**
- **15**, Frimands kv. 154 (1736 med svale til gårdsiden, facaden fra ca. 1889) ..... **B**
- **17**, Frimands kv. 155 (1761) ..... **B**
- **20**, se Gråbrødretorv 11.
- **36**, Frimands kv. 134 (1737) ..... **B**
- Vandkunsten 8** og Kompagnistræde 39, Vester kv. 149; forhuse mod Vandkunsten og Kompagnistræde med forbindende sidehuse (Vandkunsten 8: ca. 1750, men helt ombygget 1803–07; Kompagnistræde 39: 1803, de to østlige fag tilføjet 1859) ..... **A**
- **10**, hj. af Gåsegade, Vester kv. 150 B (1802–03) .... **B**
- **11**, Vester kv. 177; forhuset (før 1735, forhøjet og facaden grundmuret 1777) med sidehus ..... **B\***
- **13**, Vester kv. 176; forhuset (1754) og det nordlige sidehus (1783) ..... **B**
- Vartov**, se Farvergade 25–27.

- Ved Stranden 8**, hj. af Boldhusgade, Øster kv. 225 (1796–97); hjørnebygningen ..... **B**
- **10**, »Sundorphs hus«, hj. af Boldhusgade, Øster kv. 156; forhus mod Ved Stranden og Boldhusgade samt sidehus (1796–97) ..... **B**
- **12**, Øster kv. 155 (1796) ..... **B**
- **14** og Admiralgade 24, »Gustmeyers gård«, Øster kv. 154; forhus mod Ved Stranden og tilstødende sidehus med samme gesimshøjde som forhus (1796 af J. M. Quist, salen indrettet 1874–75 af Hans J. Holm), mur med portpiller på tværs af gården og hermed sammenbygget enetages udhus samt forhuset mod Admiralgade ..... **A**
- **16**, Øster kv. 153A; forhuset (1748 af Ph. de Lange, forhøjet 1844 med en etage) ..... **A**
- **18**, hj. af Fortunstræde, »Hotel Royal«, Øster kv. 152; forhuse mod Ved Stranden og Fortunstræde (1796 muligvis af J. H. Rawert; forhøjet 1886) ..... **B**
- **20**, se Højbro Plads 21.
- Vendersgade 28**, se Søtorvet 1–3
- **33**, se Søtorvet 5.
- Vesterbrogade 59**, »Den kgl. Skydebane«, Udenbys V. kv. 60 (1782–87 antagelig af H. Brandemann) ..... **A**
- **Frihedsstøtten** (1792–97 af Abildgaard) ..... **A**
- Vestergade 1**, se Gammeltorv 20.
- **2**, »Obels gård«, Nørre kv. 7; forhuset (1796–97) ... **B**
- **3**, Vester kv. 40; forhuset (1795–96) ..... **B**
- **5**, Vester kv. 41; forhuset (1796–97) ..... **B**
- **12**, Tre Hjorter, hj. af Larsbjørnsstræde, Nørre kv. 12; forhuset på hjørnet af Larsbjørnsstræde og Vestergade (1796–97 af L. Thrane, de to nordligste fag til Larsbjørnsstræde er fra 1875–76) ..... **B\***
- **14–16**, hj. af Larsbjørnsstræde, Nørre kv. 13; forhuse mod Vestergade og Larsbjørnsstræde samt muren langs Larsbjørnsstræde og det mod gården bag denne mur liggende side- og baghus (hjørnehuset samt bebyggelsen mod Larsbjørnsstræde 1796 af L. Thrane og C. F. Hollander) ..... **B**

- Vestergade 15**, hj. af Kattesundet Vester kv. 46; (1797–98 af Philip Lange og L. L. Thrane) ..... **B**
- **18**, Nørre kv. 15; forhuset (1796) ..... **B**
- **20**, Nørre kv. 16; forhuset (1797 af A. C. Wilcken) .. **B**
- **21**, Vester kv. 49; forhus med side- og baghus (1795–96) ..... **B\***
- **22**, Nørre kv. 17; forhuset (1798–99) ..... **B**
- **24**, Nørre kv. 18; forhuset (1797) ..... **B**
- **26**, Nørre kv. 19; forhuset (1796–97) ..... **B**
- **27**, Vester kv. 52 (1797–99 af J. W. Steenberg) ..... **B**
- **29–31**, Vester kv. 54; forhusene (østre forhus 1798–99, vestre forhus 1796–97) ..... **B**
- **33**, Vester kv. 295; forhuset (1795–96) ..... **B**
- Vester Voldgade 19**, hj. af Studiestræde, Nørre kv. 75A; forhuset (1796–97, forhøjet 1845) ..... **B**
- **21**, Nørre kv. 211; forhuset og det dermed sammenbyggede sidehus (1796–97, forhøjet mellem 1832 og 1844) ..... **B**
- **91**, se Stormgade 16.
- **119**, se Frederiksholms Kanal 26–28.
- Vildandegade 1–12**, se Nyboder.
- Wildersgades kaserne**, se Overgaden neden Vandet 49, 51A og B
- Wildersgade 12**, se Overgaden neden Vandet 11, »Heerings gård«.
- **15**, Christianshavns kv. 62; forhuset (ca. 1778) ..... **B**
- **34**, Christianshavns kv. 94 og 95; de to forhuse (1764, forhøjet 1780) samt det nordøstlige sidehus ..... **B**
- **36**, Christianshavns kv. 93; forhuset (ca. 1735) ..... **B**
- **40**, Christianshavns kv. 91; forhuset (1738, grundmuret til gaden og forhøjet med 2 etager 1793) ..... **B**
- **41–43**, se Strandgade 28–30.
- **45**, se Sankt Annegade 6.
- **46**, Christianshavns kv. 88; forhuset (1760, forhøjet 1801) ..... **B**

**Wildersgade 51**, se Strandgade 36.

- **52**, hj. af Sankt Annæ Gade, Christianshavns kv. 137; for- og baghus (ca. 1700) ..... **B**
- **53**, Christianshavns kv. 76; forhuset (1731, ombygget og forhøjet 1776) ..... **B**
- **59**, se Strandgade 44.
- **60–62**, se Overgaden neden Vandet 49, 51 A og B.

**Wilders Plads**, Christianshavns kv. 32:

- Gavlkvisthus ved Wilders Kanal (1736) ..... **B**
- Hus ved Wilders bro (ca. 1742, mindre ændringer siden) ..... **B**
- Det store pakhuis på 16 fag (ca. 1760) ..... **B**

**Vingårdsstræde 6**, »Kong Hans' Vingård«, Øster kv. 428; det middelalderlige hus (15. årh., forhøjet med 2 etager 1783–84, nuværende facade fra 1796) samt det tilstødende hus med port vest derfor (1830–31) ..... **A**

- **19**, Øster kv. 143; forhuset (1796–97 af Niels Hansen og H.C. Schmidt) ..... **B**
- **20**, Øster kv. 97 G; forhuset (1851 af P. C. Hagemann) ..... **B**
- **21**, hj. af Nikolajgade, Øster kv. 144 (1797) ..... **B**

**Østerbrogade 57**, Lægeforeningens boliger, Udenbys Klædebo kv. 542 og 157 B (1854–57 af M.G. Bingesbøll og 1867 ff) ..... **B**

**Øster Farimagsgade 2B**, Botanisk Have, Nørrevold kv. 162, væksthusbygningen (1872–74 af J. C. Jacobsen og F. E. Kern) ..... **A**

- **5**, Kommunehospitalet, Nørrevold kv. 33; det oprindelige hospitalsanlæg (1859–63 af Chr. Hansen) ..... **A**

**Østergade 15**, »Karel van Manders gård«, Øster kv. 14; forhuset til Østergade med sidefløje og mellembygningen (17. årh.s midte, forhøjet med en etage 1918) ..... **A**

- **16**, Købmager kv. 72; forhuset (før 1732, udvidet og forhøjet 1758, helt ombygget 1852) ..... **B\***
- De to sidehuse (1852) og baghuset (mellem 1781 og 1791) ..... **B**

- Øster Søgade 8**, Nørrevold kv. 143; forhus og sidehus samt det toetages fritliggende baghus (1873–76 af Vilh. Petersen og Ferd. Jensen) ..... **B**
- Øster Voldgade 2A–F**, garderkasernen, Sankt Annæ V. kv. 492 og 493 (den store bygnings midtpavillon oprindelig et lysthus, opført under Chr. V, ombygget 1742 af J. C. Krieger til »laurierhus« og udvidet med lange sidefløje og endepavilloner, ombygget 1785 til garderkaserne af H.E. Peymann, bygningerne forhøjet med en etage og mansard i 1845–47; den mindre fløj mod nordøst, oprindelig domestikhus, fra 1742) . **A**
- **3**, Astronomisk Laboratorium, Nørre Vold kv. 162 (1859–61 af Chr. Hansen) ..... **B**
- **4 A**, Rosenborg, Sankt Annæ V. kv. 491: Slottet (1606–17 af Christian IV og muligvis Willum Cornelisz; trappetårnet: 1633–34 muligvis af Hans Steenwinckel d.y.) ..... **A**
- Kommandantbolig, direktørbolig (1760–63 af J. Fortling) samt murene og den nordlige bygning mod gaden ..... **A**
- **4B**, Sankt Annæ V. kv. 488 og 489, Slotsforvalterboligen (portbygning opført ca. 1610, tilbygninger i sydvest og nordøst ca. 1680, trapper formentlig 1708) og den enetages længe, »overvintringshuset« (første halvdel af 18. årh.) ..... **A**
- Åbenrå 23**, se Hauser Plads 24.
- **25**, Rosenborg kv. 272; forhuset (1733) ..... **B**
- **26**, Rosenborg kv. 245; forhuset (ca. 1730) ..... **B**
- **27**, Rosenborg kv. 218; forhus med sidehus (1761, facaden ændret omkring 1860) ..... **B**
- **32–34**, Reformert kirkes præstegård, Rosenborg kv. 270; forhusene og den med disse sammenbyggede fælles sidefløj (1730–33) ..... **A**
- **38**, se Gothersgade 111, Reformert kirke.

## FREDERIKSBERG KOMMUNE, rkr. 2

- Allégade 2**, hj. af Frederiksberg Allé, mnr. 35 c, hjørnebygningen (1871 af Johan Schrøder) ..... **B**
- **4**, mnr. 35 h; forhuset med sidehus (ca. 1850) ..... **B**
- **5, 7, 9, 11**, »Lorry«, mnr. 119; husrækken mod Allégade (nr. 5: 1860, nr. 7-9: 18. årh., senere ombygget, nr. 11: 1881) ..... **B**
- **6**, mnr. 34 b; havehuset (1750-53 af Ph. de Lange) og forhus med sidehuse (ca. 1850) ..... **A**
- **8A**, mnr. 33 e; forhuset (1866 af J.E. Lampe) ..... **B**
- **8B**, mnr. 33 a; forhuset (1866 af J. E. Lampe) ..... **B**
- **10**, mnr. 32 b; forhuset (1855) ..... **B**
- **22**, »Ludvigs Minde«, mnr. 27 a, ac, ad; forhuset, de tre sidebygninger samt muren mellem forhuset og det nordligste sidehus (ca. 1790) ..... **A\***
- Andebakkestien**, Møstings hus, mnr. 109; hovedbygningen (1801, tidligere Smallegade 2B, genopført på nuv. sted 1975-77) ..... **A\***
- Bredegade 13**, Hassagers kollegium, mnr. 110 a; forhuset (1804-06 af J. P. Boye Junge) ..... **A**
- Bülowsvej 13**, Den kongelige Veterinær- og Landbohøjskole, mnr. 13 a; den gamle trefløjede hovedbygning samt de to sidelænger nord og syd for den tidligere ridebane (1856-58 af M. G. B. Bindesbøll) ..... **A**
- Frederiksberg Slot**, Roskildevej 28, mnr. 1 a; slottet (1699-1703 af W.v. Platen og J. C. Ernst, stærkt ombygget og udvidet 1708-09; de lidt lavere fløje omkring gården opført 1733-38 af L. Thura; porthuset 1829 af J. H. Koch), lakajgardens tre fløje og brolægning samt løngangen (1720'rne af J. C. Ernst) **A**

- Frederiksberg Have**, mnr. 1 e, 1 g:  
 Apistemplet (1802–04 af N. Abildgaard) ..... A  
 Fasangården (1723–24 af J. C. Krieger, ombygget  
 1827 af J.H. Koch) ..... B  
 Det kinesiske hus (1799–1800 af A. Kirkerup) ..... A  
 Kavalerbygningerne og indgangen fra Frederiksberg  
 Runddel (1744 af Eigtved, 1755–56 af Thura) ..... A  
 Frederik VI's statue (1855–58 af H.W.Bissen) ..... A  
 Schweizerhuset (1800–01 af N. Abildgaard) ..... A
- Godthåbsvej 79**, »Store Godthåb«, mnr. 10 i; hovedbyg-  
 ningen (1770), gartnerboligen (1792), staldbygningen  
 (ca. 1850) samt gårdspladsens brolægning ..... A\*
- Pile alle 1**, mnr. 2 a; præstegården (1825) med senere  
 tilbygning ..... B  
 — **2**, mnr. 1 c; hjørnebygningen (1863 og senere) med  
 hegsmuren langs Runddelens sydside ..... B\*  
 — **4**, mnr. 1 g; brøndsalsbygningen (ca. 1880) ..... B  
 — **6–8**, mnr. 1 e; bindingsværksbygningen (ca. 1800) ... B  
 — **10–12**, »Hansens gamle Familiehav«, mnr. 1 e;  
 bindingsværksbygningen (ca. 1800) ..... B  
 — **16–18**, »M.G.Petersens Familiehav« og »Krøgers  
 Hav«, mnr. 1 a; bindingsværksbygningen (ca. 1800) B
- Rahbeks Allé 23**, mnr. 66 n; Bakkehuset (ca. 1764,  
 muligvis af J. C. Conradi, og senere) og mindestøtten  
 for Kamma og Knud Lyne Rahbek (1833 af Hetsch  
 og Freund) ..... A'
- Rolighedsvej 21**, »Rolighed«, tidl. »Mariendal«, mnr. 13  
 al (18. årh.) ..... A  
 — **23**, Københavns Sygehjem, mnr. 13 ak (1857–59 af  
 H. C. Stilling, midterfløjen mod nord tilføjet  
 1877–78) ..... B
- Schønbergsgade 15**, mnr. 24 v; forhuset (1857 af H.C.  
 Stilling) ..... B
- Søndermarken**, »Det norske Hus«, mnr. 1 h; bjælkehuset  
 (1787) ..... A

## KØBENHAVNS AMT

Dragør kommune, Store Magleby s., rkr. 12.

- Badstuevælen 7**, mnr. 66; forhuset mod Lillegade (ca. 1840) ..... **B**
- **8**, mnr. 162 (1785 af H. J. Blichmann) ..... **B**
- **12**, mnr. 164 a; forhus og udhus (ca. 1820) ..... **B**
- Bjergerlav 1**, mnr. 89; forhus mod Bjergerlav ..... **B**
- **3**, mnr. 91; forhus med sidefløj ..... **B**
- **5**, mnr. 92 ..... **B**
- **7**, mnr. 94; forhuset ..... **B**
- **9**, mnr. 95; forhuset ..... **B**
- **11**, mnr. 96; forhuset ..... **B**
- Blegerstræde 1**, mnr. 124; forhus mod Chr. Mølstedsgade ..... **B**
- **16**, mnr. 154 (ca. 1750 og senere) ..... **B**
- Byskriverstræde 5**, se Rønne Allé 40
- **7**, mnr. 275 a (ca. 1815) ..... **B**
- Chr. Mølstedsgade 1**, se Vestgrønningen 34
- **3**, mnr. 121 (ca. 1850) ..... **B**
- **4**, mnr. 114 (ca. 1650) ..... **B**
- **5**, mnr. 122 (1857) ..... **B**
- **7**, mnr. 123 ..... **B**
- **9**, se Blegerstræde 1
- **12**, mnr. 119 a ..... **B**
- Fogdens Plads 2**, mnr. 262 (ca. 1780) ..... **B**
- **13**, mnr. 200 a, b (18. årh., ca. 1830) ..... **B**



<b>Havnepakhuset</b> , se Strandlinien 10	
<b>Hollandsfed 1</b> , mnr. 249 (ca. 1840–50) .....	<b>B</b>
<b>Jens Eyberts Plads 1</b> , mnr. 112 a (18. årh., 1844) .....	<b>B</b>
— <b>2</b> , mnr. 184 .....	<b>B</b>
— <b>3</b> , mnr. 119 b; den nordre bygning .....	<b>B</b>
— <b>6</b> , mnr. 187 a; den nordre bygning .....	<b>B*</b>
<b>Kongevejen 23 og Magstræde 3–5</b> , Dragør Kro, mnr. 226 (18. årh., 1800–06 af H. J. Blichmann; Kongevejen 23: ca. 1840) .....	<b>B*</b>
<b>Lodsstræde 15</b> , mnr. 215 a (ca. 1780) .....	<b>B</b>
— <b>17</b> , mnr. 216 (ca. 1840) .....	<b>B</b>
<b>Magstræde 3–5</b> , se Kongevejen 23	
<b>von Ostensgade 1</b> , se Vestgrønningen 30	
— <b>2</b> , mnr. 97 a (ca. 1845) .....	<b>B</b>
— <b>3</b> , mnr. 106, 114 (ca. 1860) .....	<b>B</b>
— <b>4</b> , mnr. 98 a, b (ca. 1845 og senere) .....	<b>B</b>
— <b>6</b> , mnr. 93, 99, 100 (ca. 1845) .....	<b>B</b>
— <b>7</b> , mnr. 108 (ca. 1860) .....	<b>B</b>
— <b>8</b> , mnr. 101, 102 (ca. 1845) .....	<b>B</b>
— <b>9</b> , mnr. 109 (ca. 1845) .....	<b>B</b>
— <b>10</b> , mnr. 103 (ca. 1845) .....	<b>B</b>
— <b>11</b> , mnr. 110 .....	<b>B</b>
— <b>13</b> , mnr. 111 .....	<b>B</b>
— <b>30</b> , mnr. 181 (1868 af Guldborg) .....	<b>B</b>
— <b>32</b> , mnr. 182 (ca. 1770 og 1897) .....	<b>B</b>
<b>Rønne Allé 36</b> , mnr. 273 a .....	<b>B</b>
— <b>38</b> , mnr. 334 fy .....	<b>B</b>
— <b>40</b> , hj. af Byskriverstræde, mnr. 274 b .....	<b>B</b>
<b>Skipperstræde 2</b> , mnr. 202; forhuset mod von Ostensgade (1820) .....	<b>B</b>
<b>Strandgade 16</b> , mnr. 171 c (ca. 1800) .....	<b>B</b>
<b>Strandlinien 3</b> , toldkammerbygningen, mnr. 338 (1830) .	<b>B</b>

<b>Strandlinien 4</b> , museet, mnr. 5; museumsbygningen (1682) med beghuset (ca. 1830), smedie og havnekontor .....	<b>B</b>
— <b>5</b> , mnr. 5; »Kolerahuset«, tidl. Ndr. smedie (ca. 1700) .....	<b>B</b>
— <b>10</b> , mnr. 342; Havnepakhuset (1840) .....	<b>B</b>
— <b>41</b> , mnr. 317 a; forhuset (1750 og 1850) .....	<b>B</b>
<b>Strandstræde 8</b> , »Trappen«, mnr. 298 a (1784) .....	<b>B</b>
— <b>33</b> , mnr. 261 (ca. 1700) .....	<b>B</b>
<b>Sønderstræde 13</b> , mnr. 155 (ca. 1750) .....	<b>B</b>
— <b>14–16</b> , mnr. 201 a (ca. 1830) .....	<b>B</b>
<b>Vestgrønningen 2</b> , mnr. 10 a og 11 .....	<b>B</b>
— <b>3</b> , mnr. 7 b (ca. 1800) .....	<b>B</b>
— <b>18–20</b> , mnr. 79 a (1811, 1823) .....	<b>B</b>
— <b>30</b> , mnr. 105 (ca. 1845) .....	<b>B</b>
— <b>34</b> , mnr. 120 (ca. 1700, 1830) .....	<b>B*</b>
— <b>38</b> , »Vesterbro«, mnr. 131 (1828) .....	<b>B</b>
— <b>40</b> , mnr. 135 (ca. 1780, ca. 1870) .....	<b>B</b>
<b>Zyffensgade 3</b> , Tulipanhuset, mnr. 312 a (ca. 1800) .....	<b>B</b>
— <b>4</b> , mnr. 308 e (ca. 1780) .....	<b>B</b>
— <b>6</b> , mnr. 308 d (ca. 1770) .....	<b>B</b>

### Gentofte kommune, rkr. 3.

<b>Bernstorff Slot</b> , mnr. 1 aa, Bernstorff, Jægersborg s., hovedbygningen (1759 ff. af N. Jardin) .....	<b>A</b>
<b>Bernstorff-støtten</b> , (1783 af J. Wiedewelt) .....	<b>A</b>
<b>Charlottenlund Slot</b> , mnr. 1 a, Charlottenlund, Ordrup s.; hovedbygningen (de midterste ni fag; 1730–33 af J. C. Krieger; kuppelen og tilbygningerne i nord og syd: 1880–81 af F. Meldahl) .....	<b>A</b>
<b>Emiliekilde</b> , Christiansholm, Skovshoved s. (1780 af Abildgaard) .....	<b>A</b>
<b>Ermelundsvej 94</b> , mnr. 7, Jægersborg by og s. (1753) .....	<b>B</b>
— <b>101</b> , (Helene Michaelsens hjem) mnr. 3 y, Jægersborg by og s. (ca. 1830) .....	<b>B</b>

- Ermelundsvej 105**, Jægersborghus, »Schäffergården«, mnr. 3 f. Jægersborg by og s. (hovedfløjen 1755–72; sidefløje 1950–51 af Palle Suenson) ..... **A**
- Jægersborg Allé 90**, mnr. 11 y, Bernstorff, Ordrup s. (ca. 1800) ..... **B**
- **115**, »Lille Bernstorff«, tidl. »Trianglen«, mnr. 1 ab, Bernstorff, Jægersborg s. (1811 ff.) ..... **B**
- **150**, Jægersborg gamle Kaserne, mnr. 1 a, 11, Jægersborg by og s.; de Thuraske jagtbygninger (1734–39 og 1747 af L. Thura) ..... **A**
- **164**, Jægersborg hotel, mnr. 5 h, Jægersborg by og s. (1756 ff. og 19. årh.) ..... **B**
- **170**, Ibstrup, mnr. 3 a, Jægersborg by og s. (1867) ... **B**
- Krathusvej 36**, Gl. Skovgård, mnr. 5 tv, Ordrup by og s. (ca. 1820) ..... **B**
- Lyngbyvej 485**, Vintappergården, mnr. 5 a, Vangede by og s.; hovedbygningen (ca. 1770) ..... **A**
- Søholmparken 1**, Søholm, mnr. 34 b, Gentofte by, Dyssegård s.; hovedbygningen (1802 af C. F. Hansen og muligvis P. Malling) ..... **A**
- Vitus Beringsallé 30–32**, Christiansholm, mnr. 1 dd, Christiansholm m.m., Skovshoved s.; hovedbygningen (1746–67) ..... **A\***
- Ørehøj Allé 2**, Øregård, mnr. 17 a, Gentofte, Hellerup s.; hovedbygningen (ca. 1806 af J.J. Ramée) ..... **A**

Gladsaxe kommune, rkr. 5.

- Mørkhøjgård**, mnr. 9q, Mørkhøj, Gladsaxe s.; hovedbygningen og de dermed sammenbyggede sidefløje mod gården (1836) ..... **B**

Hvidovre kommune, rkr. 7.

- Hvidovre rytterskole**, mnr. 1 b, Hvidovre by og s. (1720'erne og senere) ..... **B**

Høje Tåstrup kommune, rkr. 11.

- Barfredshøj**, mnr. 2 b, Gjeddesdal hgd., Reerslev s.; hovedbygningen (1847 af G. F. Hetsch) ..... **B**



Barfredshøj, opført af G. F. Hetsch 1847. Facade mod gårdspladsen.  
 Fot. Det særlige Bygningssyn 1976

Ledøje-Smørum kommune, rkr. 6.

**Edelgave**, mnr. 1 a, Edelgave, Smørum s.; hovedbygningen (1782–91 af A. Kirkerup) ..... **B**

Lyngby-Tårnbæk kommune, rkr. 4.

**Brede**, mnr. 2 e, Lundtofte by, Kgs. Lyngby s.; hovedbygningen (1795 antagelig af J. Lillie) ..... **B**

**Eremitagen**, mnr. 1 a, Jægersborg Dyrehave, Tårnbæk s. (1734–36 af L. Thura) ..... **A**

**Frederiksdal**, mnr. 1 a, Frederiksdal hovedgård, Sorgenfri s.; hovedbygningen (1744–45 af N. Eigtved, ombygget 1752–53 af J. G. Rosenberg) ..... **A**

— Louisekilde (1791) ..... **B**

**Fuglevad vandmølle**, mnr. 3 u, Lundtofte by, Kgs. Lyngby s. .... **B**

**Fuglevad vindmølle**, mnr. 3 g, Lundtofte by, Kgs. Lyngby s. (1814) ..... **B**

- Lyngby Hovedgade 2**, »Friboes Hvile«, mnr. 1 e, Kgs. Lyngby s.; hovedbygningen (ca. 1755) ..... **B\***
- **24 A**, Lyngby nordre vandmølle, mnr. 18 fi, Kgs. Lyngby by og s.; møllehuset og den hermed sammenbyggede magasinbygning ..... **B**
- **28**, »Gramlille«, mnr. 75 a, Kgs. Lyngby by og s. (ca. 1800) ..... **B**
- **37**, »Det hvide Palæ«, »Moyels gård«, mnr. 35 c, Kgs. Lyngby by og s.; hovedbygningen (1806) med sidebygning (ca. 1806) ..... **B**
- Nybrovej 395**, Christianelyst, 1 f, Frederiksdal bylag, Sorgenfri s. (ca. 1800) ..... **B**
- **401**, Sophienholm, mnr. 1 e, Frederiksdal bylag, Sorgenfri s.; hovedbygningen (1796–1803) af J.J.Ramée) ..... **A**
- **410**, Marienborg, mnr. 1 d, Frederiksdal bylag, Sorgenfri s.; hovedbygningen (formentlig sidste halvdel af 18. årh.) ..... **B**
- Rådvad**, mnr. 1 b, Jægersborg Dyrehave, Tårbæk s.; inspektørboligens hovedbygning (ca. 1770) ..... **B**
- Sorgenfri**, mnr. 1 a, Sorgenfri Slot og Lyngby by, Kgs. Lyngby by og s.;
- Hovedbygningen (1756 af L. Thura på fundamenter og kældre fra 1705–06 af Fr. Dieussart, ombygget 1791–94 af Peter Meyn) med damefløjen ..... **A**
- Kavaler- og staldbygningerne ved opkørslen fra Kongevejen (1743–44 af Thura; ombygget 1790 af P. Meyn, der bl.a. opførte staldbygningens tilbygning) . **A**
- Smedejernsgitter med Sandstenspiller (ca. 1800 af N. Abildgaard) ..... **A**
- »Den lange længe«, tidl. gartnerbolig (1840–48 af J.H.Koch) ..... **A**
- »Schweizerhuset« på bakken øst for Kongevejen, ca. 1800 af N. Abildgaard) ..... **A**
- Norske hus på bakken vest for Kongevejen (1809 af N. Abildgaard) ..... **A**
- Schallske musikhus ved Mølleåen (ca. 1800) ..... **A**

- Spurveskjul**, mnr. 1 p, Frederiksdal bylag, Sorgenfri s. (1805 af N. Abildgaard) ..... A
- Strandvejen**, Cottageparken, mnr. 1 a, Jægersborg Dyrehave, Tårnbæk s.; porthuset og »den røde cottage« (tidligere køkkenbygning) (1840'rne af M.G. Bindesbøll) ..... B
- Ørholm**, mnr. 4 l, Lundtofte by og s.: hovedbygningen (18. årh.) ..... B

Store Magleby kommune, rkr. 12.

- Aldershvile**, (»første bondegård« ved Dragør), mnr. 21 a, St. Magleby s.; beboeslängen (1811) ..... B

Søllerød kommune, rkr. 4.

- Attemosevej 170**, Gl. Holtegård, mnr. 1 p. Holte, Vedbæk s.; hovedbygningen (1756–57 af L. Thura) ..... A
- Enrum**, Vedbæk, mnr. 1 a, Enrum, Søllerød s.; Kong Karls kilde (1786) ..... B
- Frederikslundsvej 21**, Frederikslund, mnr. 1 akr, Dronninggård, Ny Holte s.; hovedbygningen (ca. 1804 af J.-J. Ramée) ..... A
- Frydenlund**, mnr. 1 a, Frydenlund, Søllerød s. (1793–95 muligvis af Rawert) ..... A
- Gl. Dronninggårds Allé 3 og 6**, Ny Holte s.; lågepiller (tidl. hørende til Næsseslottet 1780'erne) ..... B
- Næsseslottet**, »Dronninggård«, mnr. 1 axd, Dronninggård, Søllerød s.; hovedbygningen og monumenterne i parken (1783 af A. Kirkerup) ..... A
- Skodsborg**, Vedbæk s.:
- Grevinde Danners palæ, mnr. 4 a, Aggershvile m.m.; den toetages længe med jernaltanen (ældre hus forhøjet og helt ombygget 1852 af P. E. Kornerup) ..... B
- Grotten i parken ved Grevinde Danners palæ, mnr. 4 ai, Aggershvile ..... B
- Søllerødvej 25**, »Mothsgård«, mnr. 12 a, Søllerød by og s.; det trelængede anlæg (18. årh.) ..... B
- **30**, »Carlsminde«, mnr. 7 au, Søllerød by og s. (ca. 1750) ..... B

- Søllerødvej 31**, Søllerød præstegård, mnr. 2 a, Søllerød by og s.; den trelængede præstegård samt staldbygningen i nord (ca. 1794) ..... **B**
- **35**, Søllerød kro, mnr. 8 a, Søllerød by og s.; bygningerne mod gadekæret og den med disse sammenbyggede vinkelbygning mod nord ..... **B**
- **36-38**, »Fogedgården«, mnr. 4 c og 4 eu, Søllerød by og s.; bindingsværkslængen i syd (1838-49) og den grundmurede længe i nord (ca. 1850) ..... **B**
- **40**, »Olufshøj«, mnr. 15, Søllerød by og s.; det vinkelbyggede, grundmurede hus samt porten med murpiller ud mod Søllerødvej (sidste halvdel af 18. årh.) ..... **B**
- Vedbæk Strandvej 335**, mnr. 1 d, Enrum, Søllerød s.; hovedbygningen (1841, veranda 1860), stalden og udhuset (1841) ..... **B**

Tårnby kommune, rkr. 12.

- Kastrupgård**, mnr. 1 aek, Kastrup by og s. (1749-54 af J. Fortling) ..... **B**
- Kastrup værk**, Alléen 2-26, mnr. 1 gg, Kastrup by og s.; de to rækker sammenbyggede huse med tre forbindende portbygninger (den nordlige husrække og den midterste portbygning er opført 1749-54 af Jacob Fortling, de øvrige bygninger er fra 19. årh.) ..... **B**

Værløse kommune, rkr. 6.

- Kulhuse**, mnr. 4 b, Kollekolle, Kirke Værløse s. (1769) .. **B**

## FREDERIKSBORG AMT

### Farum kommune, rkr. 15.

- Farum præstegård**, mnr. 1 a; bindingsværkslængen langs kirkegården (1724) ..... **B**
- Farumgård**, mnr. 1 g, Farumgård, Farum s.; hovedbygningen (1705 af Fr. Dieussart) ..... **A\***

### Fredensborg–Humlebæk kommune, rkr. 13.

#### *Fredensborg, Asminderød s.:*

- Christoffer Boecksvej 6**, mnr. 23 b (ca. 1750) ..... **B**
- Fredensborg Slot**, mnr. 1 a, Fredensborg slot og by (hovedbygningen 1720–24 af J. C. Krieger, forhøjet 1741–43 af Thura, ombygget og fire hjørnepavilloner tilføjet 1753 af Thura og Eigtved, atter ombygget 1774–76 af Harsdorff; »Ottekanten« 1720–22, forhøjet med en etage og helt ombygget 1774–75 af Harsdorff; kirken med tilstødende fløje nord for ridebanen 1725–27 af Krieger; kavalerbygningen syd for ridebanen 1731–32 af Krieger; Skipperhuset 1725–26 af Krieger, ombygget 1804 og 1866–67) ... **A**
- Monumenterne i slotshaven** (1760–69 af J. C. Grund og J. Wiedewelt) ..... **A**
- Helsingørsvej 5**, »Lille Wendorf«, mnr. 5 d; de fire sammenbyggede længer ..... **B\***
- Kronprinsensvej 3**, »Jærgården«, mnr. 49 a (1737) ... **B**
- Passagen 1**, mnr. 22 b (ca. 1750) ..... **B**
- **2**, mnr. 29 a (ca. 1750) ..... **B**
- **4**, mnr. 23 a (ca. 1750) ..... **B\***



## Frederiksborg amt

- Slotsgade 1**, Store Kros rejsestald, mnr. 8 a (1722–23) . . . **B**  
— **9**, »Bournonville«, mnr. 54 B (1761) . . . . . **B**  
— **11**, Frømagasinet, Havremagasinet, mnr. 55 (1757 af Thura) . . . . . **B**  
— **19**, »Kildehøj«, mnr. 59 (ca. 1760 af Andreas Pfützn-  
ner) . . . . . **B\***  
— **20**, »Birkedommergården« (Terrasserne), mnr. 5 p  
(1855 af N. S. Nebelong) . . . . . **B**  
— **21**, »Dorothealyst«, mnr. 60 (ca. 1760 af Andreas  
Pfützn-  
ner) . . . . . **B\***  
**Slotsgade 23**, »Lille Rolighed«, mnr. 61 a; forhus og  
udhus (1777 med senere tilføjelser) samt Cathrine  
Marie Møllers gravmonument (1811, genopstilling  
1962) . . . . . **B**  
**Villa Gallina**, mnr. 66 a, b (1757, facaden senere) **B**

### *Kommunen iøvrigt:*

- Højsager mølle**, mnr. 2 m, Højsager by, Asminderød s.;  
vindmøllen (1870) . . . . . **B**  
**Krogerup**, mnr. 1 kt, Krogerup og Humlebæk, Humlebæk  
s.; hovedbygningen (1779, ombygget 1837) . . . . . **A**

## Frederiksværk kommune, rkr. 17 a.

### *Frederiksværk by:*

- Torvet 2**, mnr. 69 c; forhuset (ca. 1800) . . . . . **A\***  
— **6**, hotel Frederiksværk, mnr. 71 a; forhuset (antagelig  
1804) . . . . . **B**

### *Kommunen iøvrigt:*

- Arresødal**, mnr. 3 a, Arresødal hovedgård, Vinderød  
sogn:  
Frederik VI's vagthus (begyndelsen af 19. årh.) . . . . . **B**  
Tidligere kasernebygning syd for Arresø kanal (ca.  
1800) . . . . . **B**  
**Melby kirkelade**, Melby by og s. (middelalder) . . . . . **A**

Græsted-Gilleleje kommune, rkr. 16.

- Esrom Kloster**, mnr. 30, Esrom kloster, Esbønderup s. (14.–15. årh., grundlagt 1140–50) ..... A
- Nakkehoved fyr**, Fyrvej 20, mnr. 6 c, Nakkehoved by, Søborg s.; fyrtårnet og den dermed sammenbyggede fyrmesterbolig (1772 af G.D. Anthon med senere tilføjelser) ..... A\*

Helsing kommune, rkr. 16.

- Kongensgave**, mnr. 4 d, Helsing, Helsing s. (ca. 1830) B
- Pibe mølle**, mnr. 6 e, Høbjerg by, Helsing s.; stubmøllen A\*
- Sandflugtsmonumentet ved Tisvilde**, mnr. 42, Tisvilde by, Tibirke s. (1738 af E. D. Häusser og Didr. Gercken) . A

Helsingør kommune, rkr. 13.

*Helsingør by:*

- Bjerggade 1** og Stengade 53, mnr. 268; bebyggelsen mod Bjerggade og Stengade (renaissance) ..... B
- **11**, hj. af Sankt Olaigade, mnr. 252; bygningerne mod Bjerggade og Sankt Olaigade (ca. 1800) ..... B
- **30**, Den Eckhardtske Stiftelse, mnr. 155 a; forhuset og den bagved liggende bindingsværksbygning (muligvis fra ca. 1700, antagelig ombygget 1781) ..... B\*
- **32**, mnr. 156; forhuset ..... B
- Fiolgade 15**, »Øresundshospitalet«, mnr. 474 a; den gamle hospitalsbygning (1794–96 af B. Mogens) med dens nye tilbygninger langs Fiolgade ..... B
- Gyldenstræde 2**, mnr. 528; sidelænge mod Anne Queen Stræde (ca. 1700) ..... B
- Karmeliterklosteret**, mnr. 72 a; de tre klosterfløje og søndre korsgang (ca. 1450–1500) samt hospitalsforstanders bolig nord herfor og de 2 huse øst for klosterets østfløj ..... A\*
- Kongensgade 2**, mnr. 224 a; bindingsværksbygning mod gaden med den toetages udbygning mod gården (ca. 1600) ..... B

- Kongensgade 12**, Den gamle latinskole, mnr. 145 a og 148 b; det 11 fags forhus (1769 og senere) ..... B
- Lappen 1**, mnr. 46; forhuset (ca. 1800) ..... B\*
- **6**, mnr. 21 c; forhuset (19. årh.) ..... B
- **8**, mnr. 20; forhuset (1851, forhøjet 1896) ..... B
- **10 A–B**, mnr. 19; de to forhuse (nr. 10 A: ca. 1850, nr. 10 B: 1775) ..... B
- **12**, mnr. 18; forhuset (før 1736) ..... B
- **14**, mnr. 17; forhuset (1843, forhøjet i 1870'erne) ... B
- **16**, mnr. 16; forhuset (1843, forhøjet 1870 og senere) B
- **18**, mnr. 12; forhus (1797–98) og sidehus (mellem 1801 og 1811) ..... B\*
- **22**, mnr. 10; forhuset (1871) ..... B
- **24**, mnr. 9; forhuset (ca. 1770, facaden grundmuret og forhøjet i 1820'rne, bagsiden forhøjet ca. 1867) .. B
- **26**, mnr. 8; forhuset (ca. 1770, facaden grundmuret i 1820'rne, forhøjet ca. 1880) ..... B
- **28**, mnr. 7; det 5 fags forhus (1736, forhøjet ca. 1841 og 1855) ..... B
- **30**, mnr. 5; forhus og sidehus (før 1736, grundmuret efter 1873) ..... B\*
- Lappen 32**, mnr. 4; forhuset (før 1736, grundmuret ca. 1827, kvist ca. 1841) ..... B
- **36**, mnr. 2; forhuset (før 1736, facaden grundmuret ca. 1827) ..... B
- **38**, mnr. 1; det 9 fags forhus (1841 og 1903) ..... B
- Sankt Annagade 6**, Buxtehudehuset, mnr. 107; forhus med sidehus (ca. 1500, ombygget i 19. årh.) ..... A
- **8**, mnr. 106; forhuset ..... B
- **11**, mnr. 185; forhuset og de to sidebygninger (1620) B'
- **27**, mnr. 163; forhuset og de to sidehuse (1826) ..... B
- **36**, hj. af Hestemøllestræde, mnr. 75 (sydfløjens østlige del, »Karmeliterhuset«: 1516 ff, forhøjet 1632; sydfløjens vestlige del, »Herluf Trolles hus«: 1550–61 muligvis af Theus Rubensaat, forhøjet omkr. 1590; vestfløjen »Peder Brahes hus«: 1590'erne) ..... A

- Sankt Olai gade 9**, mnr. 367; forhus og baghus med trappehus (18. årh.) ..... **B**
- **12-14**, mnr. 393 a; de to forhuse (nr. 12: mellem 1782 og 1791, nr. 14: 1806) ..... **B\***
- **49**, mnr. 88; forhus og sidehus (1784) ..... **B**
- **51-53**, mnr. 95a; det ud mod hjørnet af Kirkestræde og Sankt Olaigade beliggende sammenbyggede kompleks ..... **B**
- **55**, hj. af Sofiegade, mnr. 99 a; hjørnehuset (19. årh.) ..... **B**
- Sophie Brahes gade 2**, hj. af Stengade, mnr. 84; forhus, sidehus og baghus ..... **B**
- **5A og B**, hj. af Stengade, »De Mezas gård«, mnr. 128; forhus med to sidehuse og baghus (18. årh.) ..... **B**
- **6**, mnr. 81; forhuset (klassicisme) med sidehus ..... **B**
- Stengade 20**, »Iver Pedersens gård«, mnr. 443; forhus og sidehus (ca. 1600) ..... **B\***
- **22**, »Milans gård«, mnr. 444; forhuset og den dertil stødende sidefløj i dens hele længde langs grundens sydvestre grænse (1695) ..... **B**
- **25**, mnr. 419; forhuset (klassicisme) ..... **B**
- **26**, »Tegners gård«, mnr. 446; forhuset og den dertil stødende smalle sidefløj (1791) ..... **B**
- **29**, »Knud Andersens gård«, mnr. 417; forhus og hermed sammenbygget toetages sidehus samt bindingsværksudhus (1645) ..... **B**
- **31**, »Skrivergården«, mnr. 416; forhus, sidehus og baghus (18. årh.) ..... **B**
- **37**, »Frødes gård«, mnr. 388; forhuset og den hermed sammenhængende del af sidehuset mod Søstræde (1759-60) ..... **B\***
- **40**, »Jochim Langes gård«, og Strandgade 49, »Hans Pipers gård«, mnr. 398; forhus mod Stengade (1604) med tilstødende nordre sidebygning, samt forhus mod Strandgade (1633, facaden 1780) med tilstødende sidebygning ..... **B**
- **46**, »Det svenske konsulat«, mnr. 280 a; forhuset (ca. 1784, muligvis af K. F. Adelcrantz) ..... **A**

- Stengade 48–50**, mnr. 281 a; bebyggelsen mod Stengade, de to sidehuse i hele deres længde samt det fritliggende hus bagest i gården (nr. 48: »Putschers gård« 1752; nr. 50: »Rasmus Regelsens gård«, 1639, 18. årh.; østlænge i gården ca. 1650) ..... **B\***
- **53**, se Bjerpegade 1.
- **54**, »Troels Lunds gård«, mnr. 209; forhus med to sidehuse og baghus (ca. 1500, stærkt ombygget 1810–30) ..... **B**
- **64**, »Nicolai Dahls gård«, mnr. 129; forhus, sidehus og baghus (1739) ..... **A\***
- **66**, »Oxernes gård«, mnr. 130; bebyggelsen mod Stengade og Færgestræde (forhuset for størstedelens vedkommende fra ca. 1750 og senere; gavlen ca. 1460, antagelig istandsat 1517) ..... **A**
- **68**, mnr. 132; bebyggelsen mod Stengade og Færgestræde (forhuset ca. 1740; sidelænge mod Færgestræde ca. 1600) ..... **B**
- **70**, mnr. 133; forhus med sidelænge (ca. 1500) ..... **A**
- **72–74**, »Leyell'ernes gårde«, mnr. 134; forhus med to sidehuse samt tilbygninger til østre sidehus (nr. 72: muligvis fra 1551, ombygget i slutningen af 18. årh.; nr. 74: ca. 1500) ..... **A**
- **76**, »David Hansens gård«, mnr. 136; forhuset med sidehus og dets tilbyggede trappehus (1579, kælder middelalderlig) ..... **A**
- **77**, »Trentwedels gård«, mnr. 83 a; forhus med to sidehuse (1770) ..... **B**
- **78**, mnr. 137, 327 b; forhuset og sidehuset i hele dets længde (18. årh.) ..... **B**
- **79**, »Ostens gård«, mnr. 82 b; forhuset (1769–70) ... **A\***
- **82**, »Lützens gård«, mnr. 139; forhuset (18. årh.) ... **B**
- **84**, »Dodts gård«, mnr. 140; forhuse mod Stengade og Sophie Brahesgade samt trappehus mod syd (1783) ..... **B**
- Stjernegade 31**, mnr. 344; bygningen på hj. af J. L. Tvedes Vej og det dermed sammenbyggede hus ud mod Stjernegade (ca. 1800) ..... **B**

- Strandgade 1**, »Jens Linds hus«, mnr. 535; forhuset (18. årh.) ..... **B**
- **27**, »Ankeret«, mnr. 437; forhuset (1577) ..... **A**
- **29**, mnr. 436; forhuset og den dette nærmest værende del af sidehuset (1761) ..... **B**
- **31**, mnr. 435; forhus og dertil stødende sidehus (formentlig 18. årh.) ..... **B**
- **43**, »Rosen«, mnr. 428; forhuset (17. årh. og senere) **B**
- **45**, mnr. 427 a; det toetages hjørnehus mod Strandgade og Grollowsstræde (ca. 1800) ..... **B**
- **49**, se Stengade 40.
- **52**, »Hans Meinertsens gård«, mnr. 406 b; forhuset med de to sidehuse og baghus (1781) ..... **B**
- **53**, mnr. 294; forhusene mod Strandgade og den dermed sammenbyggede sidefløj i gården (1637) ... **B**
- **55**, »Jacob Willumsens gård«, mnr. 293; forhus med sidehus og baghus (1592) ..... **A**
- **70**, mnr. 302 b; forhuse af bindingsværk (17. årh. med udbygning på bagsiden ca. 1867) og grundmur (ca. 1780) ..... **B\***
- **75**, mnr. 317; bebyggelsen mod Strandgade og Brostræde samt sidehuse mod vest og nord (18. årh.) .... **A**
- **77**, det gamle apotek og »Johan Kruses gård«, mnr. 319; bebyggelsen mod Strandgade, Brostræde og Færgestræde (den østlige del af forhuset ca. 1500; sidelænge mod Færgestræde fra 16. årh.s slutning, hjørnebygning mod Brostræde opført 1642) ..... **A\***
- **81–83**, »Kircks gård«, mnr. 322; forhus og mur med port (1736) mod Strandgade, sidehus (1642) og baghus med tværbygning mod Færgestræde ..... **B**
- **85–87**, »Den Fenwickske gård«, mnr. 325, 324; forhus (17. årh., ombygget og forhøjet, antagelig 1759–60) med sidefløje (østre ca. 1500, vestre ca. 1600) ..... **A**
- **91**, »Rasmussens gård«, mnr. 327 a; forhus (ca. 1580, forhøjet 1637 og i slutningen af 18. årh.) med sidebygning ..... **A**

- Strandgade 93**, »Det Claessenske palæ«, mnr. 328; forhus med sidehus og baghus (1791–93 af Harsdorff og A. C. Wilcken) ..... **A**
- **95**, »Stephen Hansens palæ«, mnr. 329; forhus (1759–61 af Ph. de Lange) og baghus samt mur mod Sophie Brahesgade (ca. 1840) ..... **A**
- Svingelport 6**, mnr. 542; det gamle toetages hus med frontespice og den i forlængelse med dette hus ud mod Svingelport beliggende enetages bygning (18. årh.) ..... **B**
- **7A og B**, »Spæths gård«, mnr. 555a; den tre-etages bygning med hejsekvist (1761–70) ..... **B**
- Kronborg**, mnr. 1, Kronborg Fæstning; slottet (1426, stærkt ombygget og udvidet 1577–85 af Hans van Paeschen og A.v. Opbergen) med samtlige fæstningsværker og de deri liggende ældre bygninger ..... **A**
- Marienlyst Slot**, mnr. 1 a; hovedbygningen og muren mod Lappen (1580, ændret 1681 og fuldstændig ombygget 1759–62 af Jardin) ..... **A**

*Kommunen iøvrigt:*

- Gurreholmvej 6**, Fairy Hill, mnr. 3 c, Nyrup by, Tikøb s.; hovedbygningen (1820 ff) ..... **B**
- Hellebæk**, Hellebæk s., Tikøb kommune:
- Bøssemagergade**, mnr. 2 db (18. årh.) ..... **B**
- mnr. 2 dc (18. årh.) ..... **B**
- mnr. 2 dd (18. årh.) ..... **B**
- mnr. 2 de (18. årh.) ..... **B**
- mnr. 2 dg (18. årh.) ..... **B**
- mnr. 2 dh (18. årh.) ..... **B**
- Caroline Mathildesvej 2**, »Probermesterens hus«, mnr. 2 dt (18. årh.) ..... **B**
- Hammermøllehuset**, mnr. 1 d (ca. 1765) ..... **B**
- Hellebækgård**, mnr. 2 ep, Hellebækgård, Hellebæk s., (1748 formentlig af Ph. de Lange) ..... **A**
- Proberhuset**, mnr. 1 d ..... **B**
- Hornbæk**, **Havnevej 17–19**, mnr. 13, Hornbæk fiskerleje, Hornbæk s., forhuset (18. årh.) ..... **B**

- Krogenberg**, mnr. 1 l, Krogenberg, Tikøb s. (hovedbygningen antagelig 1769, udlænger 19. årh.) ..... **B**
- Lundforlund Stubmølle**, nu: mnr. 17 f, Helsingør overdrev ..... **B**
- Tibberup mølle**, mnr. 9 bh, Tibberup by, Egebæksvang s. (1870) ..... **B\***

Hillerød kommune, rkr. 15.

*Hillerød by:*

- Frederiksborg Slot**, mnr. 5 a, Hillerødsholm, Frederiksborg slotssogn:  
 Slottet (nordfløjen, »Kongefløjen«: 1602–05; galleriet foran: 1619–21 af Hans v. Steenwinckel d.y.; vestfløjen, »Kirkefløjen«: 1606–16; østfløjen, »Prinsessefløjen«: 1608–15; den lave sydfløj: 1609, ombygget 1619–21 af Hans v. Steenwinckel d.y.; løngangen og audienshuset: 1613 ff af Lourens v. Steenwinckel; porttårnet: 1618–23, »amtmandsboligen« og »kancelliet« på den mellemste slotsholm: 1613–14; på den forreste holm »Herluf Trolles tårn«: 1561, de to runde tårne 1562) ..... **A**  
 Badstuen (1580) ..... **A**
- Frederiksværksgade 2**, tidl. amtsstuegård, mnr. 48 b, Nyhuse, Frederiksborg slotssogn (18. årh.) ..... **B**
- **23**, mnr. 43 a, Nyhuse, Frederiksborg slotssogn; forhuset, de to sidelænger (18. årh.) og den brolagte gårdsplads ..... **B\***
- **39**, Stutmesterens hus, senere skole, mnr. 45, Nyhuse, Frederiksborg slotssogn; forhuset (1721 mul. af J. C. Krieger) ..... **B**
- Københavnsvej 1 A**, »Batzkes hus«, mnr. 17, Hillerødsholm og 32 b, Holmegård, Frederiksborg slotssogn (1720 af Krieger som gartnerbolig for slottet) ..... **B\***
- **34**, Carlsberg, mnr. 6 d, Hillerød markjorder; hovedbygningen (omkr. 1750 og senere) ..... **B**
- Møllestræde 4**, »Lowzons gård«, mnr. 24 a, Hillerød bygrunde (omkr. 1760) ..... **B**



**Søndre Jernbanevej 4**, Frederiksborg statsskole, mnr. 194, 200 b, Hillerød bygrunde; hovedbygningen (1834 af J. H. Koch) ..... **A**

*Kommunen iøvrigt:*

**Favrholm**, mnr. 1 a, Favrholm hovedgård; hovedbygningen, nordfløjen og forbindelsesbygningen (1804–06) ..... **B**

**Nødebo, skovridergården**, mnr. 9, Nødebo by og s. (begyndelsen af 19. årh.) ..... **B**

**Strødam**, mnr. 1 a m.fl., Østre Strødam, Nødebo by og s., C.F. Tietgens landsted (1875 af Chr. Zwingmann) og det norske hus ..... **A**

Hørsholm kommune, rkr. 14.

*Hørsholm by:*

**Hovedgaden 3**, mnr. 32, 84; forhuset (beg. af 19. årh.) ... **B**

— **5**, mnr. 33, 78, 87; forhuset (beg. af 19. årh.) ..... **B**

— **7**, mnr. 34, 85; forhuset (efter 1812) ..... **B\***

— **9**, mnr. 35, 79, 83; forhuset (1806) ..... **B**

— **11**, postholdergården, mnr. 36; forbygninger mod hovedgaden og mod vejen til Birkerød (1788 og senere) ..... **B**

**Stolberg-monumentet** (1766 af Jardin, fornyet 1895) .... **A**

**Søndre Jagtvej 1**, præstegården, mnr. 23; stuehuset (1720'rne, de tre østligste fag ca. 1880) og udhuset mod gaden ..... **B**

— **2**, Hørsholm egns museum, mnr. 22 b; museumsbygningen (opført 1723 om forpagterbolig efter tegning af kronprins Christian (VI)) ..... **B**

**Kavalerbygningen**, mnr. 20 a; kavalerbygningen (1721, ca. 1740 muligvis af L. Thura) ..... **B**

**Magasinet**, mnr. 17 c, 17 e; det store magasin (fra 1713) og de to staldbygninger (1739 af L. Thura) ..... **B**

*Kommunen iøvrigt:*

**Folehavegård**, mnr. 1 a, Hørsholm by og s.; hovedbygningen (ca. 1770), laden med hestegang (ca. 1850) samt forpagterboligen med tilbygget stald (ca. 1870) ..... **B**

- Rungstedlund**, Rungsted gamle kro, mnr. 3 al, Rungsted by, Hørsholm s.; den enetages vinkelbygning og dermed sammenbyggede toetages bygning (1680, ombygget 19. årh.) ..... **B\***
- Sophienberg**, mnr. 1 a, Vallerød by, Hørsholm s.; hovedbygningen og muren (1744–46 af Eigtved, reduceret omkr. 1800) ..... **B**

Jægerspris kommune, rkr. 17.

- Fasangården**, mnr. 2 c, Jægerspris hovedgård, Dråby s.; hovedbygningen (ca. 1700) ..... **B**
- Færgegården ved Frederikssund**, mnr. 16, Gerlev, Gerlev s. (1838 af Fr. F. Friis) ..... **B**
- Jægerspris slot**, mnr. 1 aø, Jægerspris hovedgård, Dråby s.; hovedbygningen (nordfløj: middelalder, ombygget flere gange, tårnet ca. 1600; sydfløj: ca. 1600, men ombygget 1721–22 og senere; østfløj: 1730–31) .... **A\***
- Mindestøtterne** (1777–89 af J. Wiedewelt; 1836–41 af H. E. Freund) ..... **A**
- Schweizerhuset**, mnr. 44 a, Gerlev by og s.; hus (1792) i Færgelunden med mindsten for faldne i slaget på Rheden (1801) ..... **B**
- Svanholm**, mnr. 1 a, Svanholm hovedgård, Krogstrup s.; hovedbygningen (1744) ..... **B**

Karlebo kommune, rkr. 14.

- Karlebo mølle**, mnr. 14 b, Karlebo by og s. (1837) ..... **B**

Skibby kommune, rkr. 17.

- Selsø**, mnr. 1 a, Selsø hovedgård og s.; hovedbygning med porttårn (1560–76, ombygget 1728–34), porttårnet muligvis af R. M. Dallin, slotspladsen med brolægning, brønd og hegsmure samt de to broer ..... **A\***
- Avlsgårdens østlænge (ca. 1730) ..... **B**
- Skuldelev præstegård**, mnr. 1 a, Skuldelev by og s.; det firefløjede anlæg (1841) ..... **B**

**Skævinge kommune, rkr. 15.**

**Skævinge præstegård**, mnr. 1 a, Skævinge by og s.; den  
firelængede præstegård (1846-52) ..... **B\***

**Stenløse kommune, rkr. 17.**

**Melchiors enkesæde**, mnr. 3 a, Stenløse by og s. (18. årh.) **B**

## ROSKILDE AMT

### Bramsnæs kommune, rkr. 19.

- Sæby gamle skole**, mnr. 2 b, Sæby by og s.; skolebygningen (1830) ..... **B\***
- Sæby præstegård**, mnr. 1 a, Sæby by og s. (1826) ..... **B**
- Trudsholm**, mnr. 1 a, Trudsholm hovedgård, Sonnerup s.; hovedbygningen (1551, ombygget 1874) ..... **B**

### Greve kommune, rkr. 19.

- Greve præstegård**, mnr. 1 a, Greve by og s. (1790'erne) . **B**

### Gundsø kommune, rkr. 19.

- Hejnstrupgård**, mnr. 1 a, Hejnstrupgård, Gundsømagle s. (1780) ..... **B**
- Østrupgård**, mnr. 2 a, Østrup by, Kirkerup s.; hovedbygningen (1819) ..... **B**

### Hvalsø kommune, rkr. 19.

- Frihedsstøtten**, mnr. 10 a, Torkilstrup by, Kirke-Såby s.; sandstensmonumentet (1794 af J. Wiedewelt) ..... **A**
- Nederste Tadre mølle**, mnr. 2, Tadre Møller, Kirke-Såby s.; vandmøllen (ca. 1840) og dermed sammenbyggede lade (1876) ..... **B'**
- Åstrup**, mnr. 1 a, Åstrup hovedgård, Kirke-Såby s.; hovedbygningen med omgivende grave (østfløjen 1613; nordfløjen muligvis 1589; vestfløjen 1856) ... **A**

## Køge kommune, rkr. 20.

## Køge by:

- Brogade 1**, mnr. 228; forhuset (1660'erne, ombygget ca. 1800 og 1865) ..... **B**
- **10**, mnr. 9; forhuset (1635) ..... **B**
- **16**, mnr. 6; forhuset (1636) ..... **A**
- **23**, mnr. 237, hj. af Fennediget; forhuset (de ni nordre fag opført 1638, de otte søndre fag 1649–51) . **B**
- **26**, mnr. 1; forhus mod gaden og sidelængen langs åen (18. og 19. årh.) ..... **B\***
- Kirkestræde 3**, mnr. 107 (1638) ..... **B**
- **5**, mnr. 108 (forhuset formentlig fra 17. årh., den grundmurede gadeside mellem 1847 og 1857) ..... **B**
- **6**, mnr. 146 (forhuset ca. 1600) ..... **B**
- **8**, mnr. 145 (beg. af 17. årh., gadesiden delvis ombygget ca. 1845 og ca. 1870–80) ..... **B\***
- **9**, mnr. 110 (to bindingsværksbygninger formentlig fra 17. årh., som før 1791 havde mistet deres øverste etage; den fælles, grundmurede gadeside fra 1847) .. **B**
- **10**, »Asylgården«, mnr. 144; forhuset (ca. 1620) .... **B**
- **11**, mnr. 111; forhuset (to ældre bindingsværksbygninger fra før 1761 med grundmurede gadesider, den nordre mellem 1847 og 1857, den søndre 1863) .... **B**
- **13**, »Smedegården«, mnr. 112 a, b; forhuset (den lave søndre del formentlig fra 17. årh., den nordre del på to etager formentlig fra midten af 16. årh., døren 1696) med de to bislagsten (ca. 1520) ..... **A\***
- **14**, mnr. 141 a (bindingsværksbygning fra før 1761, gadesiden pudset efter 1877) ..... **B**
- **15**, mnr. 113 (bindingsværksbygning fra før 1761, delvis grundmuret 1857) ..... **B**
- **16**, mnr. 141 a (forhuset 1820) ..... **B**
- **17**, mnr. 114 (bindingsværksbygning fra før 1791, gadesiden grundmuret og forhøjet til to etager 1861) **B**
- **20**, mnr. 140 b (trefags lejevåning 1527) ..... **A**
- **21**, mnr. 117 (hjørnebygningen 1810, den vestre halvdel af Lille Kirkestrædefløjen 1847) ..... **B**

- Køge Bro** (1633 Hans v. Steenwinckel d. y., ombygget omkr. 1800) ..... **B**
- Niels Juelsgade 1**, »Norske Løve«, mnr. 176 a; forhuset (mellem 1801 og 1811) ..... **B**
- Nørregade 4**, museet, mnr. 211 a; forhuset med sidelænge (opr. dobbeltgård, sdr. halvdel opført ca. 1610–15, nordre del med de syv vestligste fag af det opr. to etager høje sidehus 1619, den midterste del af sidebygningen – ca. 11 fag – hidrører fra den sdr. gårds sidebygning, også opr. to etager høj, de 13 østligste fag formentlig fra 2. halvdel af 17. årh.) ..... **A\***
- **5**, mnr. 157 a; forhuset (ca. 1620) ..... **B\***
- **24**, »Ulfeldts gård«, mnr. 193 a; forhuset (den ndr. del af facaden 1760, den sdr. del 1851–53, bygningen i øvrigt nyopført 1977) ..... **B**
- **31**, mnr. 165 a; forhuset (mellem 1612 og 1615) .... **B\***
- Torvet 1**, rådhuset, mnr. 212; forhuset (1552 f., nordlige del antagelig ca. 1570, stærkt ombygget 1803) ..... **A**
- **5**, mnr. 225; forhuset (ca. 1550, ombygget i 19. årh.) **A**
- **13**, mnr. 13; forhuset (form. 1580–1600, forhuset delvis nybygget og forlænget hen over Åstræde ca. 1635–45) ..... **B**
- **21**, »Manufakturgården«, mnr. 17; forhuset (middelalder og 1634) ..... **A**
- Vestergade 6**, »Blikkenslagergården«, mnr. 55; forhuset (ca. 1580) ..... **B**
- **7**, »Garvergården«, mnr. 23; forhuset (ca. 1600) .... **A\***
- **16**, mnr. 50 b; forhuset (1644) ..... **A'**

### *Kommunen iøvrigt:*

- Billesborg**, mnr. 1 a, Billesborg hovedgård, Herfølge s.; hovedbygningen (1721–22 af J.C. Krieger) ..... **B**
- Gl. Køgegård**, mnr. 1 am, Gl. Køgegård hovedgård under Køge, Køge landdistrikt (1791) ..... **A**
- Hegnetslund overførsterbolig**, mnr. 17 a, Herfølge by og s. **B**
- Herfølge**, Scheels Hospital, mnr. 60, Herfølge s.; hospital med havepavillonen (1720'erne) ..... **B**

## Lejre kommune, rkr. 19.

- Dellinge vandmølle**, mnr. 11, Allerslev by og s. .... B
- Ledreborg**, mnr. 1 a, Ledreborg hovedgård, Allerslev s.; hovedbygningen (de midterste ni fag fra omkr. 1660, ombygget og udvidet 1741–45 af J. C. Krieger) med sidefløje (de svungne pavilloner 1748–50 af L. Thura) øst- og vestfløjene (1742–46 af J. C. Krieger) og portbygning (antagelig 1799), gitteret på gårdspladsen, de to bassiner, de seks obelisker og kældernedgangen med tilhørende gitter og flisebelægning, hegnsmure øst og vest for hovedbygningen, de to sandstensfigurer i haven (mul. af J. F. Hännel) og »Amalienborgporten« ved den østlige indkørsel .... A
- Ledreborg Allé**, Allerslev s.; de to granitbroer, der hører til alleen gennem Blæsenborg (1747–55) .... B
- Lejre, Kongsgården**«, mnr. 4 a, Lejre by, Allerslev s. .... B
- Lejre vandmølle**, mnr. 2 e, Lejre by, Allerslev s.; det firelængede anlæg med vandmøllen .... B
- Lindholm**, mnr. 1 a, Lindholm hovedgård, Gevninge s.; det hele, godsforvalterboligen indbefattet (hovedbygningen ca. 1730) .... B
- Mariedal**, mnr. 12 a, Gevninge by og s.; hovedbygningen (1836) og de foranliggende udbygninger (nordlængen 1864, sydlængen 1843) .... B

## Roskilde kommune.

*Roskilde by, rkr. 18.*

- Algade 3**, mnr. 85; forhusets kælder (middelalder) .... A
- **29–31**, Roskilde Jomfrukloster, mnr. 1 a, Himmelev by og s.; den gamle fløj (ca. 1550, istandsat 1670) ... A\*
- Bondetinget 4**, mnr. 352; forhuset og de to dermed sammenbyggede sidehuse (1844 af G. F. Hetsch) ... B\*
- Bredgade 2**, Duebrødre Kloster, mnr. 201 a; bygningen mod Bredgade med gavl mod Allehelgensgade (1841) B
- Den gamle husarstald**, mnr. 337 (18. årh.) .... B
- Domkirkeplads 2**, Meyercrones Stiftelse, mnr. 347; den gulkalkede bygning (1833) .... B

<b>Domprovstegården</b> , mnr. 345; hovedbygningen (1843) med bindingsværksstaldbygn. og stendige mod Provstestræde .....	<b>B</b>
<b>Jernbanestationen</b> ; stationsbygningen (1847) .....	<b>B</b>
<b>Kirkestræde 8</b> , mnr. 339; forhuset .....	<b>B</b>
<b>Palæet</b> , mnr. 337 (1733 af Thura) .....	<b>A</b>
<b>Ringstedgade 76</b> , mnr. 504 a; De danske Spritfabrikkers hovedbygning .....	<b>B</b>
<b>Sankt Laurentius' tårn</b> , mnr. 260 (ca. 1450) .....	<b>A</b>
<b>Sankt Olsgade 18</b> , »Sukkerhuset«, »Liebes gård«, museum, mnr. 94 a; forhuset (1804) og den som sukkerraffinaderi opførte bygning langs Sankt Olsstræde (1763) .....	<b>B*</b>
<b>Skolegade 3</b> , rektorbolig, mnr. 348 a (1821 af P. Malling)	<b>B</b>
— <b>9</b> , mnr. 376 a (18. årh.) .....	<b>B</b>
— <b>11</b> , Wilhelm Topps Minde, mnr. 377; forhuset .....	<b>B</b>
<b>Statsskolen</b> , mnr. 330; forbygningen (1842 af J. H. Koch)	<b>B</b>
<b>Stiftsbiblioteket</b> , mnr. 338 (middelalder samt 1858–59 af F. Meldahl) .....	<b>A</b>

### *Kommunen iøvrigt:*

<b>Sankt Hans hospital</b> , mnr. 1 a, Bistrup hovedgård, Sankt Jørgensbjerg s.; kurhuset (1851 af Bingesbøll) .....	<b>A</b>
--	----------

### Skovbo kommune, rkr. 20.

<b>Borup gamle skole</b> , mnr. 8 b, Borup by og s.; den ti-fags bindingsværkslænge (1661) .....	<b>B*</b>
<b>Svenstrup</b> , mnr. 1 a, Svenstrup hovedgård, Borup s.; hovedbygningen (1781–84 af J. C. Kizsling) .....	<b>A</b>

### Vallø kommune, rkr. 20.

#### **Vallø, Vallø s:**

Vallø adelige Stift, mnr. 1 ba, Vallø hovedgård (sydfløj med hjørnetårne, de to sydligste fag af vestfløjen og broen over graven ca. 1580–86, muligvis af Hans van Paeschen; bygningerne forhøjet og



---

vestfløjen antagelig forlænget med to fag i 17. årh.s første halvdel; nordlige del af vestfløjen ca. 1651; nordfløjen 1721 af J. C. Krieger; »Det hvide Stift« 1735–38 af L. Thura, ombygget 1765 af D. G. Anthon) .....	<b>A</b>
Gl. betjentbolig, mnr. 11, Vallø hovedgård (ca. 1725)	<b>B</b>
Kroen, mnr. 1, Vallø hovedgård (19. årh.) .....	<b>B</b>
Lægebolig, mnr. 1 f, Vallø hovedgård (ca. 1780) ....	<b>B</b>
Gl. præstegård, mnr. 1 g, Vallø hovedgård (ca. 1800)	<b>B</b>
Stiftskontoret, mnr. 1 o, Vallø hovedgård (ca. 1800) .	<b>B</b>
<b>Valløby gl. præstegård, mnr. 1 o, Valløby by og s. (18.–19. årh.)</b> .....	<b>B</b>

## VESTSJÆLLANDS AMT

### Bjergsted kommune, rkr. 23.

- Havnsø kro**, mnr. 7 b, Havnsø by, Føllenslev s.; den gamle krobygning ..... **B**
- Havnsø mølle**, mnr. 7 e, Havnsø by, Føllenslev s.; møllen (1822 af A. F. Stricker) ..... **B**

### Dianalund kommune, rkr. 26.

- Tersløsegård**, mnr. 1 d, 1 e, Tersløsegård, Tersløse s.; hovedbygningen (1737) ..... **A\***
- Vedbygård**, mnr. 1 a, Ruds Vedby m.m., Ruds Vedby s.; hovedbygningen (sydfløj senmiddelalderlig; nordfløj fra omkring 1540; vestfløj fra omkring 1760 og fra 1855) ..... **A**

### Dragsholm kommune, rkr. 21.

- Dragsholm**, mnr. 1 a, Dragsholm hovedgård, Fårevejle s.; hovedbygningen (ca. 1250; østpartiet ca. 1640 af L. v. Steenwinckel; ændringer 1675; stor regulerende ombygning 1697) ..... **A\***
- Rødegård**, forpagterbolig under Dragsholm, mnr. 1 bn., Fårevejle s.; den trelængede, rødkalkede bindingsværksgård ..... **B\***

### Fuglebjerg kommune, rkr. 24.

- Fuirendal**, mnr. 1 a, Fuirendal hovedgård, Fyrendal s.; hovedbygningen (1609–10) ..... **A**
- Førslevgård**, mnr. 1 a, Førslevgård hovedgård, Førslev s.; hovedbygningen (1726) ..... **B**

**Gunderslevholm**, mnr. 1 a, Gunderslevholm hovedgård, Gunderslev s.; hovedbygningen (1729, ombygget 1787) ..... **A**

**Tystrup præstegård**, mnr. 1 a, Tystrup by og s.; bindingsværkslængen i øst (første halvdel af 19. årh.) ..... **B\***

#### Gørlev kommune, rkr. 24.

**Reersø**, mnr. 111, Reersø by, Kirke Helsinge s.; den firelængede gård (stuehus ca. 1750–60, sydlænge ca. 1804, vestlænge ca. 1880–90, nordlænge 20. årh.) ... **B\***

**Reersø Museum**, mnr. 22 a, Kirke Helsinge s. (18. årh.) . **B**

**Svallerup kirkelade**, Svallerup s. (middelalder). .... **A\***

**Ågård**, mnr. 1 a, Ågård, Gørlev s (18. årh.) ..... **B**

#### Hashøj kommune, rkr. 24.

**Falkensten**, mnr. 1 a, Falkensten hovedgård, Gerlev s.; hovedbygningen (1771) og laden med det hvælvede stråtag (1862) ..... **B**

**Gyldenholm**, mnr. 1 a, Gyldenholm hovedgård, Kirkerup s.; hovedbygningen (1863–64 af J. D. Herholdt) .... **A**

**Kirkerup kirkelade**, Kirkerup s. (middelalder og senere) **A**

**Skovsgård mølle**, mnr. 1 a, Skovsgård hovedgård, Kirkerup s.; møllen (ca. 1820) ..... **B**

#### Haslev kommune, rkr. 27.

**Bregentved**, mnr. 1 a, Bregentved hovedgård, Haslev s.; nordfløjen med slotskapellet (1735 af L. Thura), monumentet for Frederik V (1772 af J. Wiedewelt) samt statuerne »Flora« og »Sabinerindernes Rov« (Wiedewelt) i parken ..... **A**

**Fiskerhuset ved Ulse sø**, mnr. 1 d, Bregentved hovedgård, Haslev s.; fiskerhuset og de to ud for dets gavle liggende udhuse ..... **B**

**Gisselfeld**, mnr. 1 a, Gisselfeld hovedgård, Bråby s.; hovedbygningen (1547–75, ombygget 1869–74 af J. D. Herholdt) ..... **A**

Holbæk kommune, rkr. 22.

*Holbæk by:*

- Klosterstræde 5**, »Klosteret«, mnr. 133 c; forhuset (15. årh.) ..... A
- **16**, mnr. 139 a, 147 b; museet (1669–70) samt den fra Algade nr. 1 flyttede bindingsværksgård (1660) ..... A\*
- **18**, mnr. 138 a; rådhusbygningen (1844 af F. F. Friis) ..... B
- Smedelundsgade 32**, »Elephanten«, mnr. 113a; forhuset (ca. 1800) ..... B
- Søndersted stubmølle**, mnr. 6 a, Holbæk Ladegård af Holbæk markjorder ..... B

*Kommunen ivotrigt:*

- Eriksholm**, mnr. 1 f, Eriksholm hovedgård, Ågerup s.; hovedbygningen (1788) ..... A
- Hagedstedgård**, mnr. 1 a, Hagedstedgård og gl. Hagedsted by, Hagedsted s.; hovedbygningen (kældermure og nederste del af tårn fra omkr. 1555; bindingsværk fra 1748) de to pavilloner mod nord, de fire bindingsværkslænger øst for gårdspladsen, de bygningerne forbindende hegsmure samt omgivende brolægning. .... B\*
- Løvenborg**, mnr. 1 a, Løvenborg hovedgård, Butterup s.; hovedbygningen (1630'erne, moderniseret i 18. årh.; tilbygning til sydfløj 1853) ..... A
- Tuse, bindingsværkshus**, tidligere kro ved kirken, mnr. 31 b, Tuse by og s. (18. årh.) ..... B

Høng kommune, rkr. 24.

- Høng, Løve herres tinghus**, mnr. 63, Høng by, Finderup s.; tinghuset (1838 af C. F. Hansen, senere ombygget) .. B
- Løve Mølle**, mnr. 4 ae, Løve by, Gierslev s.; vindmøllen (1880) ..... B
- Kragerupgård**, mnr. 1 a, Kragerupgård, Ørslev s.; hovedbygningen (1801–02) ..... B
- Selchausdal**, mnr. 1 a, Selchausdal hovedgård, Buerup s.; hovedbygningen (1856 af J. D. Herholdt) ..... B


Jernløse kommune, rkr. 22.

<b>Dorothealyst</b> , mnr. 1 a m.fl., Dramstrup by, Nørre Jernløse s. (1799–1802 af Ph. Lange) . . . . .	<b>B*</b>
<b>Knabstrup</b> , mnr. 1 a, Knabstrup hovedgård, Sdr. Jernløse s.; hovedbygningen (1861 af V. Dahlerup) med de tre sammenbyggede bindingsværkssidelænger (17. årh.) samt havemur med portal mod vest . . . . .	<b>B</b>
<b>Kongsdal</b> , mnr. 1 a, Kongsdal hovedgård, Undløse s.; hovedbygningen (1598) . . . . .	<b>A</b>
<b>Undløse enkesæde</b> , Holbækvej 1, mnr. 21 b, Undløse by og s.; forhuset (1846), baghuset og brolægningen på gårdspladsen mellem de to bygninger . . . . .	<b>B</b>

Kalundborg kommune, rkr. 23.

*Kalundborg by:*

<b>Acciseboden</b> , mnr. 113 (18. årh.) . . . . .	<b>B</b>
<b>Adelgade 6</b> , »Den gamle bispegård«, mnr. 9; forhuset (senmiddelalder) . . . . .	<b>A</b>
— <b>8</b> , »det gamle rådhus«, mnr. 8; forhuset (middelalder, rådhus 1539–1854) . . . . .	<b>A</b>
— <b>10</b> , mnr. 7 b; forhuset (18. årh.) . . . . .	<b>B*</b>
— <b>13</b> , mnr. 307; forhuset . . . . .	<b>B</b>
— <b>15</b> , mnr. 308; forhuset (formentlig 16. årh.) . . . . .	<b>B</b>
— <b>17</b> , »Schou's hus«, mnr. 309 (begyndelsen af 17. årh.) . . . . .	<b>A'</b>
— <b>19</b> , mnr. 310; forhuset (begyndelsen af 17. årh.) . . . . .	<b>A</b>
<b>Adelgade</b> , »den gamle rektorbolig«, nu ligkapel (middelalder), umatrikuleret . . . . .	<b>A*</b>
<b>Kålund Kloster</b> , Kalundborg Slots ladegård, mnr. 1 a (1752 formentlig af J. C. Conradi) . . . . .	<b>A</b>
<b>Kordilgade 1</b> , mnr. 73 a (18. årh.) . . . . .	<b>B</b>
— <b>3</b> , »Ole Lunds gård«, mnr. 73 b (18. årh.) . . . . .	<b>B</b>
— <b>83</b> , »Brænderigården«, mnr. 112; forhuset (formentlig 18. årh., taget 1793) . . . . .	<b>B</b>
<b>Lille Møllestræde 1</b> , mnr. 73 d (18. årh.) . . . . .	<b>B</b>



Kalundborg. Adelgade, den gamle rektorbolig, middelalderhus ved kirken.  
Fot. Det særlige Bygningssyn 1977

- Lindegården**, mnr. 315 (længe mod Adelgade fra ca. 1650; vestenden deraf med »Riddersalen« fra 1755–61; magasinlænge i vest og staldlænge mod syd fra 1755; østlænge i baggården 1785–86) ..... A'
- Lindegade 1**, mnr. 271 a; forhuset (1681) ..... A
- **3**, mnr. 271 b; forhuset (omkring 1681) ..... A
- **4-6**, »Apoteket«, mnr. 38 c; forhuset (vestre del ca. 1763, antagelig af Ph. Hartmann) ..... A\*
- Præstegade 21**, mnr. 288 b; middelalderligt stenhus (opr. præstegård) ..... A'
- den gamle latinskole (opr. kirkelade, »dronning Margrethes vognport«), mnr. 296 (middelalder) .... A
- Torvet 12**, »Gyths gård«, mnr. 12; forhuset (1834) samt sidelængerne mod Adelgade og Munkesøgade ..... B

*Kommunen iøvrigt:*

- Lerchenborg**, mnr. 1 a, Lerchenborg hovedgård, Årby s.; hovedbygningen med sidefløje (1743–45 formentlig under medvirken af N. Eigtved) og de hermed sammenbyggede længer mod staldgården, de to T-formede bygninger mellem staldgård og ladegård samt alle bygninger omkring ladegården ..... **A\***
- Mnr. 1 cd Lerchenborg hovedgård, Årby s.; sneglehøj med iskælder (1745) ..... **A**

**Korsør kommune, rkr. 25.**

*Korsør by:*

- Algade 22**, mnr. 166 d; forhus med dertil stødende bindingsværkssidehus ..... **B\***
- **25**, »Rasmus Langelands gård«, »Kongegården«, mnr. 11 b; forhuset (1761) ..... **A**
- **26**, mnr. 164 a; forhuset (1704) ..... **B**
- **27**, mnr. 12 b ..... **B**
- **31**, mnr. 111 a; forhus (ca. 1680–1700) samt det dermed sammenbyggede, jævngamle sidehus mod Baggade ..... **B**
- Fæstningen**, mnr. 1 a; volde (17. årh.), middelalderligt tårn (1300–1400), magasinbygning (ca. 1600) og kommandantbolig (ca. 1800) ..... **A**
- Skovvej 2 a**, acciseboden, mnr. 3 (ca. 1785, formentlig ombygget 1839) ..... **A**

*Kommunen iøvrigt:*

- Halskov Kulfyrr**, mnr. 84 r, Korsør markjorder ..... **B**
- Halskov Revhus** (1838) ..... **B**
- Tårnborg**, mnr. 1 a, Tårnborg hovedgård, Korsør jorder; hovedbygningen (omkring 1800) ..... **B**
- Tårnholm**, mnr. 1 a, Tårnholm hovedgård, Tårnborg s.; hovedbygningen (1798) og de foran denne liggende to bindingsværksslænger ..... **B**

Nykøbing-Rørvig kommune, rkr. 21.

- Rørvig, Lodsoldermandens hus**, mnr. 66 c, Rørvig s. (18. årh.) ..... **B'**  
**Rørvig mølle**, mnr. 68 r, Rørvig by og s. .... **B**

Ringsted kommune, rkr. 27.

*Ringsted by:*

- Sankt Bendtsgade 5**, mnr. 83 (ca. 1800) ..... **B**

*Kommunen iøvrigt:*

- Skjoldenæsholm**, mnr. 1 a, Skjoldenæsholm hovedgård, Valsølille s.; hovedbygningen (1766) ..... **A\***  
**Valsølille, den tidligere præstebolig**, mnr. 22, Valsølille by og s.; den trelængede bindingsværksgård (beg. af 1700'erne) ..... **B**  
**Vigersted kirkelade**, mnr. 27, Vigersted by og s. (midde-lalder og senere) ..... **A**

Skælskør kommune, rkr. 25.

*Skælskør by:*

- Algade 2**, mnr. 131 c (ca. 1600) ..... **B\***  
**Hospitalet**, den gamle latinskole (opr. kirkelade), mnr. 86; forhuset (ca. 1525) ..... **A**  
**Ved Broen**, mnr. 37; de to bindingsværkshuse (ca. 1820) . **B**  
**Vestergade 1**, mnr. 111; den tidligere dampmøllebygning (1853) ..... **B**  
 — **10**, mnr. 42; forhuset (ca. 1670) ..... **B\***

*Kommunen iøvrigt:*

- Borreby**, mnr. 1 a, Borreby hovedgård, Magleby s.; dobbeltvoldstedet med grave og broer, hovedbygningen (1556), borggårdens østre fløj (1605) og vestre fløj (1606), portbygningen (ca. 1600, ombygget 1854) med vest derfor liggende vognportbygning samt tinghuset ..... **A**



- Laden langs nordre grav og samtlige bygninger langs søndre grav bortset fra det i kl. A fredede tinghus . . . **B**
- Espe**, mnr. 1 a, Espe hovedgård, Boeslunde s.; hovedbygningen (formentlig 18. årh., forhøjet og ombygget 1848) samt alle de andre mod den store gårdsplads liggende bygninger . . . . . **A\***
- Holsteinborg**, mnr. 1 a, Holsteinborg hovedgård og s.; den firefløjede hovedbygning (nordfløjen 1598, de øvrige fløje 1639–49) og i avlsgården: portlængen mod nord med bro og flankemure (1647), og den med portlængen sammenbyggede lade (1651), vestlængen (omkring 1650, ombygget 1890) samt sydlængens to bygninger (1647, senere forlænget mod øst), endvidere de bevarede dele af voldgraven nord og sydvest for gården . . . . . **A\***
- Magleby hospital**, mnr. 40, Magleby by og s. (1758) . . . . . **B\***
- »**Rützows hus**«, mnr. 1 b, Snedinge hovmark, Snedinge hovedgård, Ørslev s. (lerstampet hus fra ca. 1800) . . . **B**
- Snedinge**, mnr. 1 a, Snedinge hovedgård, Ørslev s.; kostalden og laden med de to smallere sidebygninger (1663) samt den lange østlænge (antagelig 1567 og omkring 1660) . . . . . **B**

Slagelse kommune, rkr. 24.

*Slagelse by:*

- Bjerggade**, acciseboden, mnr. 68 (1783, formentlig af J. F. Bonier) . . . . . **B**
- Bredgade**, mnr. 10; hospitalets middelalderlige del (ca. 1500) . . . . . **A**
- Rosengade**, »den gamle latinskole«, mnr. 256; forhuset (ca. 1490) . . . . . **A\***
- Slotsgade 53**, Brænderigården, mnr. 93 a; forhuset (1807–08) . . . . . **B\***

*Kommunen iøvrigt:*

- Store Frederikslund**, mnr. 1 a, Store Frederikslund hovedgård, Kindertofte s.; hovedbygningen (1782–90 af A. Kirkerup) . . . . . **B**

Sorø kommune, rkr. 26.

*Sorø by:*

- Akademiet**, mnr. 29 a, Lille Ladegård hovedgård under Sorø jorder:  
 Hovedbygningen (1822–26 af Peter Malling) ..... A  
 Ingemanns hus (ca. 1740 af L. Thura) ..... A  
 Molbechs hus (ca. 1740 af L. Thura) ..... A  
 Rektorboligen (1835–36 af Fr. Friis) ..... B  
 Klosterporten (1160–70, ombygget ca. 1200) ..... A
- Storgade 7**, »De unge herrers gård«, mnr. 35; forhuset (1623–25, den grundmurede facade ca. 1750) ..... B\*
- **17**, museet, »den gamle kro«, mnr. 31 a (1624–25) .. A  
 — **19**, apoteket, mnr. 30 a (ca. 1840) ..... B  
 — **25**, Hotel Postgården, mnr. 27 a; forhuset (18. årh.) . B
- Søgade 6**, mnr. 52; forhuset (19. årh., ombygget 1978) .. B  
 — **9–11**, Urnes gård, mnr. 48 a; forhuset (ca. 1800) .... B\*
- Torvet 5**, mnr. 41; forhuset ..... B\*
- **7**, Regensen, mnr. 40 ab; forhuset og de to lange teglhængte bindingsværkslænger bag dette (18. årh.) . B  
 Længen mod Søgade (18. årh.) ..... B\*
- **8**, og Søgade 2, Scavenius Stiftelse, mnr. 39; forhuset (ca. 1700) ..... B

*Kommunen iøvrigt:*

- Alsted, legathuset**, mnr. 59 ab, Alsted by og s.; bindingsværkslængen (18. årh.) ..... B
- Alsted præstegård**, mnr. 2 a, Alsted by og s.; stuehuset (17. årh. og 1850) og østlængen (1908) ..... B
- Lynges præstegård**, mnr. 1 a, Lynges by og s. (1742) ..... B

Svinninge kommune, rkr. 22.

- Aggersvold**, mnr. 1 a, Aggersvold hovedgård, Hjembæk s. (1833–35) ..... B

- Hjembæk kirkelade**, mnr. 64, Hjembæk s. (middelalder og senere) ..... **A**
- Hjembæk præstegård**, mnr. 1 a, Hjembæk by og s. (ca. 1700) ..... **B\***
- Vognserup**, mnr. 1 a, Vognserup hovedgård, Kundby s.; hovedbygningen (ca. 1559-79) ..... **B**

**Tornved kommune, rkr. 22.**

- Torbenfeld**, mnr. 1 a, Torbenfeld, Frydendal s.; hovedbygningen (sydfløjen ombygget middelalderhus; østfløj fra 1577, ombygget 1750; nordfløj fra 1767) .... **A**

**Trundholm kommune, rkr. 21.**

- Egebjerg præstegård**, mnr. 1 a, Egebjerg s.; stuehuset, portlængen med de to sidelænger og to fløjhuse (1776) ..... **B**
- Lumsås mølle**, mnr. 2 y, Lumsås by, Højby s. (ca. 1850) . **B**

**Tølløse kommune, rkr. 22.**

- Soderup hospital**, mnr. 1 b, Soderup by og s. (18. årh.) .. **B**
- Store Tåstrup præstegård**, mnr. 1 a, Tåstrup by og s.; den trefløjede hovedbygning (1701 og senere) ..... **B**

# STORSTRØMS AMT

Fakse kommune, rkr. 28.

*Fakse by:*

**Nørregade 9, Rasmus Svendsens skole, mnr. 3 d, Fakse-Stubberup by, Fakse s.; bindingsværkshuset (1641) med senere tilføjelser i nord og syd samt den huset omgivende brolægning ..... A\***



Fakse. Nørregade 9. Rasmus Svendsens skole under istandsættelse.  
Fot. Det særlige Bygningssyn 1977

*Kommunen iøvrigt:*

- Blåbæk vandmølle**, mnr. 2 a, Hovby by, Fakse s. . . . . **B\***  
**Blåbæk vindmølle**, mnr. 2 b, Hovby by, Fakse s. (1828) . . **B'**  
**Fakse Ladeplads, Strandvejen 98**, mnr. 6 itj, Strandhoved  
 by, Hylleholt s.; den trelængede gård med udhus . . . . **B\***  
**Prins Carls skole**, mnr. 42 a, Store Torøje by, Smerup s.  
 (1719) . . . . . **B**  
**Rosendal**, mnr. 1 a, Rosendal hovedgård, Fakse s.;  
 hovedbygningen (1847–49 af M. G. Bindsbøll) med  
 sidefløje (17. årh.); grave (ca. 1560) og den nrd for  
 hovedbygningen liggende avlsgård . . . . . **B**

Fladså kommune, rkr. 29.

- Bækkeskov**, mnr. 1 a, Bækkeskov hovedgård, Everdrup  
 s.; hovedbygningen (1796–98) . . . . . **A**  
**Engelholm**, mnr. 1 a, Engelholm hovedgård, Snesere s.;  
 hovedbygningen (1781–85) . . . . . **B**  
**Hammer Præstegård**, mnr. 1 a, Hammer by og s.; den  
 trelængede præstegård (ca. 1750) . . . . . **B**

Holeby kommune, rkr. 32.

- Kjærstrup**, mnr. 1 a, Kjærstrup hovedgård, Fuglse s.;  
 hovedbygningen (1765, kældrene ældre; ombygget  
 1836; tårnet 1868) . . . . . **B**

Holmegård kommune, rkr. 29.

- Fensmark præstegård**, mnr. 1 a, Fensmark by og s.  
 (stuehus 1837, udlængerne ca. 1775) . . . . . **B\***  
**Holmegård**, mnr. 1 a, Holmegård hovedgård, Olstrup s.;  
 hovedbygningen (1635) . . . . . **A**  
**Sparresholm**, mnr. 1 s, Sparresholm hovedgård, Toks-  
 værd s.; hovedbygningen (1609 ff.) . . . . . **A\***

Højreby kommune, rkr. 33.

- Halsted Kloster**, mnr. 1 a, Halsted Kloster, Halsted s.; den  
 gamle fløj (1589–91 af Hans v. Andorp) . . . . . **A**

- Pederstrup**, mnr. 1 ca, Pederstrup hovedgård, Vesterborg s. (1813–22 af C. F. Hansen) ..... **A**
- Sæbyholm**, mnr. 1 a, Sæbyholm hovedgård, Halsted s.; den trefløjede hovedbygning (1856) og den nord herfor liggende avlsbygning (1857) ..... **B**
- Ålstrup**, mnr. 1 a, Ålstrup hovedgård, Landet s. (ca. 1800) ..... **B**

Langebæk kommune, rkr. 30.

- Petersgård**, mnr. 1 a, Petersgård hovedgård, Kalvehave s.; hovedbygningen (1776–80) ..... **B**
- Øster Egesborg kirkelade**, mnr. 2 a, Øster Egesborg by og s. (middelalder og senere) ..... **A**

Maribo kommune, rkr. 32.

*Maribo by:*

- Kapellanstræde**, »Kapellangården«, mnr. 205 b (18. årh.) **B**
- mnr. 205 c ..... **B**
- mnr. 204 ..... **B**
- mnr. 203 ..... **B**
- mnr. 202 ..... **B\***
- Nørregade 17**, Nørregades bomhus, mnr. 34 (1779) ..... **B**
- Søndergade 38**, Søndergades bomhus, mnr. 146 (1779) .. **B\***
- Torvet 3**, »Qvades gård«, mnr. 43 (hovedbygningen mod torvet ca. 1825) ..... **B**

*Kommunen ivotrigt:*

- Bandholm**, jernbanestationen, umatr.; stationsbygningen (1869–70) ..... **B**
- Bangshave**, mnr. 222 s, Maribo købstads markjorder; pavillon (Gl. Skovnæs mejeri, 1853) ..... **B**
- Østofte mølle**, mnr. 21 b, Østofte by og s. .... **B\***
- Østofte præstegård**, mnr. 1 a, Østofte by og s.; de tre længer om gårdspladsen (stuehus og lade 1795, nordre længe ca. 1850) ..... **B\***

Møn kommune, rkr. 30.

*Stege by:*

<b>Den gamle byvold med grav</b> (ca. 1430) .....	<b>A</b>
<b>Langgade 1, den gamle præstegård:</b>	
mnr. 50 c; vest-, syd- og østlængen samt muren mod Dybsbrostræde .....	<b>B</b>
mnr. 50 d; nordlængen mod Dybsbrostræde .....	<b>B*</b>
— <b>59</b> , plejehjemmet, mnr. 1 a; fløjen mod Langgade (opført som navigationsskole 1703) .....	<b>B</b>
<b>Mølleporten</b> , mnr. 254 (ca. 1480–1500) .....	<b>A'</b>
<b>Skolestræde</b> , tidl. latinskole, mnr. 52 b (senmiddelalder) .	<b>A</b>
<b>Storegade 4</b> , »Hages gård«, mnr. 66 b (1799 af G. Chr. Kyns) .....	<b>B</b>
— <b>35</b> , »Kammerrådgården«, mnr. 182 (ca. 1770, facaden ombygget ca. 1800) .....	<b>B</b>
— <b>39</b> , det gamle rådhus, nu politistation, mnr. 180; forhuset (1853–54 af M. G. Bindesbøll) .....	<b>B</b>
— <b>48</b> , apoteket, mnr. 94 (1799, formentlig af G. Chr. Kyns) .....	<b>B</b>
— <b>73–75</b> , »Møns Museum«, mnr. 253 b; hele bebyggelsen langs Storegade indbefattet mur og port samt endvidere alle længer omkring gården bag forhuset nr. 75 (forhuset nr. 75 fra omkring 1800) .....	<b>A*</b>

*Kommunen iverigt:*

<b>Bogø mølle</b> , mnr. 15 l, Bogø by og s.; vindmøllen (1852) .	<b>B'</b>
<b>Bogø møllegård</b> , mnr. 15 t, Bogø by og s.; stuehuset (ca. 1790) .....	<b>B*</b>
<b>Klintholm</b> , mnr. 1 a, Klintholm hovedgård, Magleby s.; gamle hovedbygning (1837 af G. F. Hetsch) .....	<b>B</b>
<b>Liselund</b> , Magleby s.:	
Slottet, mnr. 1 a, 1 f, Liselund hovedgård; det gamle slot med havepavilloner og mindesmærker (1792 af A. Kirkerup) .....	<b>A*</b>
»Bondegården«, mnr. 1 c; det firefløjede anlæg (ca. 1790) .....	<b>A</b>

- Magleby præstegård**, mnr. 1 a, Magleby by og s.; stuehuset og de dermed forbundne to længer (1849) ..... **B**
- Nybøllegård**, mnr. 7, Neble by, Stege landsogn; hovedbygningen (1856 af M. G. Bindsbøll) ..... **B\***
- Nyord**, mnr. 33; den trelængede gård (18. årh.) ..... **B**
- mnr. 34; bindingsværkshuset (19. årh.) ..... **B\***
- mnr. 60; den firelængede gård (sydlængen fra 18. årh., de øvrige bygninger fra 19. årh.) ..... **B**
- mnr. 61 a og 62; bindingsværkshuset (19. årh.) ..... **B**

Nakskov kommune, rkr. 33.

*Nakskov by:*

- Axeltorv 1**, »Theisens gård«, mnr. 47 (1786) ..... **A\***
- mnr. 57, 58, 59; længer mod havn og Badstuestræde (før 1682, 1702) ..... **B\***
- **3**, mnr. 48 a; forhus (1777) og sidehus (17. årh.) .... **B**
- Dronningensstræde**, »Dronningens pakhushus«, mnr. 46 b; pakhuset (ca. 1600, gavlen fornyet i 19. årh.) ..... **B**
- Nordenkirke 17**, mnr. 217; forhuset (1857) ..... **B**
- Præstestræde 2**, mnr. 282; forhuset (renaissance) ..... **B**
- Søndergade 23**, rådmann Mikkel Madsens hus, mnr. 368, 369; forhuset (1637) ..... **B**
- **25**, mnr. 367 b; forhuset (muligvis 1695) ..... **B**
- **33**, mnr. 363; forhuset (renaissance) ..... **B**

Nykøbing Falster kommune, rkr. 31.

*Nykøbing by:*

- Ejegod mølle**, mnr. 8 et, Vestensborg, Nykøbing jorder; møllen, stuehus samt udhus ..... **B**
- Frisegade 1**, Ritmestergården, mnr. 169; forhus (ældre hus ombygget ca. 1800) med renaissance-længen mod Kirkestræde (ca. 1620) ..... **B**
- **43**, mnr. 222 c; bindingsværksforhuset (1761) med det gamle pakhushus bagved (1845–46) ..... **B**



- Klosterstræde 1-9**, klostret, mnr. 1 a; Vester kloster (1828), forstanderbolig (1828) med udhus, Fr. VII's kloster (1862), Chr. VIII's kloster (1848) samt de forbindende mure og gitre ..... **B**
- Langgade 2**, hj. af Færgestræde, »Czarens hus«, mnr. 126; forhuset (ca. 1700) ..... **A'**
- **16-18**, mnr. 136 (nr. 16: ca. 1800, nr. 18: 1580) .... **B**
- Lille Kirkestræde 9**, mnr. 174, »Det Wichfelske Enkehuus« (ca. 1828) ..... **B**
- Slotsgade 7**, tidligere latinskole, mnr. 284 (1786) ..... **B**
- **22**, mnr. 341 a (ca. 1825) ..... **B**
- Øster Allé 2**, Bispegården, mnr. 815 a; hovedbygningen (1850 af M. G. Bindsbøll) samt arkaden og den hermed forbundne, enetages bygning (1910) ..... **A**

*Kommunen iøvrigt:*

- Gammel Kirstineberg**, mnr. 1 a, Gl. Kirstineberg, Tingsted s. (18. årh.) ..... **B**
- Kringelborg**, mnr. 1 a, Kringelborg m.v., Idestrup s.; hovedbygningen (slutn. 18. årh.) ..... **B**
- Priorskov**, mnr. 1, Priorskov hovedgård, Toreby s.; magasinbygningen (17. årh.) ..... **B**

Nysted kommune, rkr. 31.

*Nysted by:*

- Adelgade 11**, mnr. 143 a; pakhuset mod Adelgade ..... **B**
- Gammeltorv 3**, mnr. 195 ..... **B**
- **5**, mnr. 196 ..... **B**
- **7**, mnr. 196 ..... **B**

*Kommunen iøvrigt:*

- Bramslykke**, mnr. 1 a, Bramslykke hovedgård, Musse s.; hovedbygningen (ca. 1700) ..... **A**
- Ålholm**, mnr. 1 a, Ålholm hovedgård, Vantore s.:  
Hovedbygningen (Nordøstre tårn og vestmur 14. årh.; østfløjen 1581; hele anlægget ombygget 1889 af Hans J. Holm) ..... **A**

Pavillon i »Hestehaven«, mnr. 1 g, Ålholm hoved-  
gård, Nysted landsogn ..... B

Næstved kommune, rkr. 29.

*Næstved by:*

- Akseltorv 9**, hotel Akselhus, mnr. 225 a; forhuset (1784,  
senere forhøjet) ..... B
- Brogade 2**, hj. af Møllegade, mnr. 176 ..... B
- Grønnegade**, den gamle rytterkaserne, mnr. 18 a, 19; det  
gamle ridehus (1799) den gamle fægtesalsbygning  
mod Grønnegade (1855), den ældste kasernebygning  
(1847), staldbygningen (1847), det nye ridehus  
(1888) ..... B
- Hjultorvet 2**, det gamle rådhus, mnr. 231 a (1855–56 af  
M. G. Bindsbøll) ..... B
- Kirkestræde 3** og Sankt Peders Kirkeplads 3, mnr. 199;  
forhuset (1606) ..... B\*
- Kompagnistræde**, »Kompagnihuset«, mnr. 283 (ca. 1500) A\*
- Riddergade 1** og Østergade 2, mnr. 124 b ..... B
- **3**, Ridderhuset, mnr. 124 c, forhuset (1589) ..... A
- **3**, mnr. 124 a; pakhuset ..... B
- **5**, »Apostelhuset«, mnr. 123; forhuset (ca. 1510–20) A
- **7**, mnr. 122 ..... B
- Ringstedgade 4**, »Helligåndshuset«, mnr. 246 a; forhuset  
(ca. 1420) ..... A
- Sankt Peders Kirkeplads 3**, se Kirkestræde 3.
- **4**, hotel »Vinhuset«, mnr. 198 a; forhusene mod  
kirkepladsen og Vinhusgade (19. årh., hvælvet kælder  
ca. 1500) ..... A
- **5**, det gl. rådhus, mnr. 201 a (ca. 1450, ca. 1520) .... A\*
- **8**, Bagerboderne (ca. 1442) og Henrik Gotschalcks  
stenhus, mnr. 300; forhuset (ca. 1450) ..... A
- **10–12**, »Borgmester Mogens Tuesens boder«, mnr.  
301, 299 a; forhuse (ca. 1480) ..... A
- Sortebrødrevænge**, Ostfeldts Stiftelse, mnr. 189 a,  
markjorderne (1841) ..... B

*Kommunen iøvrigt:*

- Gavnø**, mnr. 1 i, Gavnø hovedgård, Vejlø s.; hovedbygningen (ca. 1400, stærkt ombygget 1755 antagelig af J. Fortling) ..... **A**
- Gavnø gartnerbolig**, mnr. 1 k, Gavnø hovedgård, Vejlø s. **B**
- Harrestedgård**, mnr. 1 a, Harrested hovedgård, Hyllinge s., hovedbygningen (middelalder, 1840'erne) ..... **A**
- Herlufsholm**, mnr. 1 d, Herlufsholm hovedgård og s.: Østfløjens nedre stokværk (rummet ud mod åen: 13. årh., gangen ind mod klostergården: 1502). ..... **A**
- Godsforvalterbolig, mnr. 1 b (1812 af Schwarzkopff) **B**
- »Hvælvingebroen« over Susåen (ca. 1740, muligvis af Häusser) ..... **B**
- Musiklærerbolig (opr. sogneskole), mnr. 1 d ..... **B**
- Rektorbolig med rest af klostermur, mnr. 1 d (1794 af Ph. Lange) ..... **B**
- Karrebæk mølle**, mnr. 2 f, Karrebæk by og s. (ca. 1865) . **B**
- Rønnebæksholm**, mnr. 1 a, Rønnebæksholm, Rønnebæk s.; Grundtvigs pavillon (1852 muligvis af M. G. Bindsbøll) ..... **B**
- Saltø**, mnr. 1 a, Saltø hovedgård, Karrebæk s.; hovedbygningen (nordfløjens østlige del; senmiddelalderlig; vestlig del og østfløjen; 2. halvdel af 16. årh.; bindingsværksslænger: 18. årh.) ..... **B**

Nørre-Alslev kommune, rkr. 31.

- Gåbense gl. færggård**, mnr. 1 a, Gåbense, Nr. Vedby s. (17.-19. årh.) ..... **B**
- Lundby mølle**, mnr. 28 c, Lundby by, Brarup s. (1856) **B\***
- Skovby mølle**, mnr. 29 b og 5 e, Skovby by, Gundslev s.; vindmøllen (ca. 1830) ..... **B**
- Sundvedgårds mølle**, mnr. 16 a, Sundby by, Stadager s.; (ca. 1870) ..... **B**
- Torkildstrup**, Torkildstrup s.:
- Præstegården, mnr. 1 a, Torkildstrup by (1761) ..... **B**
- Stubmøllen, mnr. 28 a, Torkildstrup by (1743) ..... **B**

- Vennerslund**, mnr. 1 a, Vennerslund, Stadager s.; den gl. hovedbygning (ca. 1770), den nye hovedbygning (1845 af O.M. Glahn) ..... **B**
- Vester Kippinge præstegård**, mnr. 1 a, Vester Kippinge by, Kippinge s.; (1840) ..... **B**
- Ønslev præstegårds forpagterbolig**, mnr. 1 a, Ønslev by og s.; forpagterboligen ..... **B**

Præstø kommune, rkr. 29.

*Præstø by:*

- Torvet 10**, mnr. 115; rådhuset (1823 efter tegning ca. 1803 af Villads Stilling og C. F. Hansen, udvidet og ombygget 1868) ..... **B\***

*Kommunen iøvrigt:*

- Beldringe**, mnr. 1 a, Beldringe hovedgård og s.; hovedbygningen (1561) ..... **B**
- Christinelund**, mnr. 3, Skibinge by og s.; hovedbygningen, med tilbygget, enetages længe (1859-60 af F. Meldahl) ..... **B**
- Nysø**, mnr. 1 a, Nysø hovedgård, Præstø landsogn; hovedbygningen (1671-73), portalen (1763-85), den gamle lade med hovedindkørslen, de med laden forbundne staldbygninger (ca. 1800), Thorvaldsens værksted i haven (1839 og senere) samt voldgravene ..... **A**

Ravnsborg kommune, rkr. 33.

- Frederiksdal**, mnr. 1 a, Frederiksdal hovedgård, Sandby s.; hovedbygningen (1758, rimeligvis af Tschierscke) ..... **A**
- Købelev præstegård**, mnr. 1 a, Købelev by og s. (1769) .. **B**
- Reventlow-asylet**, mnr. 1 c, Horslunde by og s.; asylbygningen (1824) ..... **B**
- Vindeby mølle**, mnr. 33 f, Vindeby by og s.; vindmøllen (ca. 1800) ..... **B**

Rudbjerg kommune, rkr. 33.

- Gloslunde præstegård**, mnr. 1 a, Gloslunde by og s. (17.-18. årh.) ..... **B**
- Kappel mølle**, mnr. 1 e, Vesternæs by, Kappel s. .... **B**

**Rudbjærggård**, mnr. 1 a, Rudbjærggård hovedgård, Til-  
litse s.; hovedbygningen (ca. 1600; tårnet 1606) . . . . A

Rødby kommune, rkr. 32.

*Rødby by:*

**Vestergade 1**, »Willers gård«, mnr. 25; forhuset (1729) .. B\*

*Kommunen iøvrigt:*

**Christianssæde**, mnr. 1 as, Christianssæde hovedgård,  
Skørringe s.; hovedbygningen (1690, antagelig om-  
bygget omkring 1740) . . . . . A

**Højbygård**, mnr. 1 a, Højbygård hovedgård, Tågerup s.;  
stuehuset (slutningen af 17. årh., ombygget og udvi-  
det 1761), magasinbygningen (slutningen af 17. årh.),  
sdr. sidelænge og vognporten af bindingsværk samt  
den mellem disse bygninger værende brolægning . . . . B

**Højbygårds skovløberhus**, mnr. 1 h, Højbygård hoved-  
gård, Tågerup s.; stuehuset (ca. 1850) . . . . . B

Rønnede kommune, rkr. 28.

**Jomfruens Egede**, mnr. 1 a, Jomfruens Egede, Øster  
Egede s.; sydfløjen (ca. 1500–1550, forlænget mod  
vest og stærkt ombygget 1797 af Harsdorff) med den  
dertil stødende tværbygning (1797 af Harsdorff),  
samt nordfløjen (antagelig 1636, senere ombygget)  
og den nord- og sydfløjen forbindende mur foran  
kirken . . . . . A

**Lystrup**, mnr. 1 a, Lystrup hovedgård, Kongsted s.;  
hovedbygningen (1579) . . . . . A\*

**Turebyholm**, mnr. 1 a, Turebyholm hovedgård, Tureby s.;  
hovedbygningen (1750 af N. Eigtved) . . . . . A

Ishuset mnr. 3, Turebyholm, Tureby s.; iskælderen  
med det derover byggede lysthus (18. årh.) . . . . . A\*

**Tureby sogn**, mnr. 17 b, 18 og 20, Turebyholm hoved-  
gård; dobbelthuse ved vejkryds mellem Tureby st. og  
Turebyholm:

Hus mnr. 17b (ca. 1820) . . . . . B

Hus mnr. 18 (ca. 1820) . . . . . B

Hus mnr. 20 (ca. 1820) . . . . . B

Sakskøbing kommune, rkr. 32.

*Sakskøbing by:*

- Brogade 2**, hj. af Brostræde, »Wichmanns gård«, mnr. 120 a; forhuset (ca. 1770–80) ..... **B**  
**Juniorsgade**, »Juniors stiftelse«, mnr. 16; forhuset (1802) **B**  
**Torvet**, Hotel Sakskøbing, mnr. 14; forhuset og teatrets forbygning mod torvet samt bindingsværkslængen mod Juniorsgade (ca. 1800) ..... **B**

*Kommunen iøvrigt:*

- Berritsgård**, mnr. 1 a, Berritsgård hovedgård, Tårs s.; hovedbygningen (1586, muligvis af H. v. Steenwinckel den ældre) ..... **A**  
**Engestofte**, mnr. 1 a, Engestofte gård og by, Engestofte s.; hovedbygningen (1805–07) ..... **B**  
**Krenkerup**, mnr. 1 a, Krenkerup hovedgård, Radsted s.; hovedbygningen (ca. 1500–1631) med foranliggende hestestald (17. årh. og senere) ..... **A**  
**Langet by**, mnr. 3, Sakskøbing landsogn; firefløjet gård **B**

Stevns kommune, rkr. 28.

*Storehedinge:*

- Præstegården**, mnr. 72; forhuset (1750) ..... **B**  
**Torvet**, ting- og arresthuset, mnr. 104 b; hovedbygningen (1836–38 af J. H. Koch) med udbygninger og ringmur (1836–38 af G. Kretz) ..... **B**

*Kommunen iøvrigt:*

- Gjorslev**, mnr. 1 a, Gjorslev hovedgård, Holtug s.; hovedbygningen (korshuset ca. 1400, østre korsarm ombygget 1665–67 af Ewert Janssen, tårnets pyramidetag 1748; østre sidelænge, »forpagterhuset«, 1713 af Ernst, kældrene fra omkring 1638, vestlige ende fra 19. årh.; sydlige sidelænge 1843 af G. F. Hetsch) .... **A**  
**Juellinge**, mnr. 1 a, Juellinge hovedgård, Hellested s.; hovedbygningen (1675) ..... **A**  
**Lillehedinge**, Lillehedinge s.:  
 Den gamle rytterskole, mnr. 2 b (1722) ..... **B\***

- Magleby kirkelade**, »Lindencrones stiftelse«, mnr. 81 a,  
Magleby Stevns s. (middelalder) ..... **A**
- Stevns**, den gamle fyr, mnr. 12 c, Tommestrup, Storehe-  
dinge landsogn ..... **B**

Stubbekøbing kommune, rkr. 31.

*Stubbekøbing by:*

- Vestergade 16**, Trojels gård, mnr. 10 f; forhuset (18. årh.) **B**
- **43**, mnr. 46 a (1847 vistnok af H. Thrane) ..... **B**

*Kommunen iøvrigt:*

- Bregninge gamle skole**, mnr. 1 b, Bregninge by, Horbelev  
s.; skolebygningen og det bagved liggende udhus  
(1805) ..... **B\***
- Corselitze**, mnr. 1 i, Corselitze hovedgård, Sønder Alslev  
s.; hovedbygningen (1775–77 muligvis af A. Kirke-  
rup) ..... **A**
- Generalens Lysthus**, Tromnæs skov, mnr. 1 e, Corselitze  
hovedgård, Sønder Alslev s.; (ca. 1780–90 af A.  
Kirkerup) ..... **B**
- Grønsund færgegård**, mnr. 1 a, Næsby, Åstrup s. (1731 ff) **B**
- Karleby præstegård**, mnr. 1 a, Karleby by og s.; (stuehu-  
set antagelig 1766–70, udhus ca. 1740) ..... **B**
- Moseby præstegård**, mnr. 1 a, Moseby by, Åstrup s.  
(muligvis 1596 og 1683, stærkt ombygget i 1770'er-  
ne) ..... **B**

Suså kommune, rkr. 29.

- Glumsø præstegård**, mnr. 2 a, Glumsø s.; præstegårdens  
fire længer (1834) ..... **B\***
- Tybjerggård**, mnr. 1 aa, Tybjerggård hovedgård, Tybjerg  
s.; den trefløjede hovedbygning (1763, med middelal-  
derlig kælder under østfløjen) ..... **B**
- Viborggård**, mnr. 1, Herlufmagle by og s. (18. årh.) ..... **B**

Sydfalster kommune, rkr. 31.

- Bøtøgård skovfogedhus**, mnr. 1 a, Bøtø Fang, Væggerløse  
s.; skovfogedhuset ..... **B**

**Bøtø Nor pumpestation**, mnr. 15 d, Bøtø Nor, Væggerløse s.; pumpestation (1871) ..... **B**

**Gedsergård**, mnr. 1 a, Gedsergård hovedgård, Skelby s.; hovedbygningen (1767, tilbygninger ca. 1800) ..... **B**

Vordingborg kommune, rkr. 30.

*Vordingborg by:*

**Algade 97**, mnr. 46; den tidligere rådhusbygning med sidebygninger mod gaden (1843 af P. Kornerup) .... **B**

**Gåsetårnet**, mnr. 1 b, Marienbjerg hovedgård, Vordingborg jorder (ca. 1370) ..... **A**

**Slotstorvet, det gamle sprøjtehus**, mnr. 117; den som sprøjtehus og vagtstue opførte bygning (1854) ..... **B**

*Kommunen iøvrigt:*

**Køng**, Køng s.:

Hospitalet, mnr. 22 d (1793) ..... **B\***

Gamle skole, »spindeskolen«, mnr. 22 c, 50 c (1780) **B**

Gammel Øbjerggård, mnr. 4 a, 22 a; hovedbygningen (ca. 1780) ..... **B**

**Lundbygård**, mnr. 1 a, Lundbygård, Lundby s.; hovedbygningen (1806) ..... **B**

**Orange**, Vordingborg Sindssygehospital, mnr. 173, Marienberg hovedgård, Vordingborg jorder, Bindsbølls anlæg (1857 af M. G. Bindsbøll) ..... **A**

**Rosenfeldt**, mnr. 1 a, Rosenfeldt hovedgård, Kastrup s.; de seks bygninger omkring den ottekantede gård (1776-77 af C. J. Zuber) ..... **B**

**Snertinge**, mnr. 1, Snertinge hovedgård, Sværdborg s.; hovedbygningen og avlsgården (1857 af F. Meldahl) . **B**

**Udby præstegård**, mnr. 1 a, Udby by og s. (18. årh., ca. 1840) ..... **B**

**Ørslev kirkelade**, mnr. 42 c, Ørslev by og s. (middelalder og senere) ..... **B**



## BORNHOLMS AMT

Allinge-Gudhjem kommune, rkr. 34.

### *Sandvig:*

**Strandpromenaden 22**, den gamle rådstue ved havnen,  
mnr. 17 (17. årh.) ..... **B**

### *Kommunen iøvrigt:*

**Melsted, Stråhytten**, mnr. 283 b, Melsted by, Østerlars s.;  
stuehuset og røgeriskorstenen ..... **B\***

**Melstedgård**, mnr. 7 a, Melsted by, Østerlars s. .... **A**

**Tein stubmølle**, mnr. 31 n, Tejn fiskerleje, Olsker s.  
(flyttet hertil 1850) ..... **B**

Hasle kommune, rkr. 34.

**Vang vandmølle**, mnr. 103 df, Ringe mark, Rutsker s. (ca.  
1780) ..... **B**

Neksø kommune, rkr. 34.

### *Neksø by:*

**Købmagergade 33**, tidl. amtsgård, mnr. 33 a ..... **B\***

— **35–37**, mnr. 33 b ..... **B**

**Vangegemmerhuset**, mnr. 337 a, Neksø markjorder ..... **B**

### *Svaneke:*

**Borgergade 3**, mnr. 182 a ..... **B**

- Stubmøllen**, mnr. 331 b (1737) ..... **B**  
**Vagtbodgade 2**, mnr. 230; magasinbygningen (1841) .... **B\***

*Kommunen iøvrigt:*

- Svanemøllen**, mnr. 4 b, Svaneke markjorder (1864) .... **B**  
**Årsdale mølle**, mnr. 113, Årsdale fiskerleje, Ibsker s.; vindmøllen (1877) ..... **B**

**Rønne kommune, rkr. 34.**

*Rønne by:*

- Grønnegade 15**, »Kancelliråd Gorms gård«, mnr. 1107 a; forhuset (1836) ..... **B**  
 — **17-19**, mnr. 1108 a; forhuset beg. af 18. årh., ombygget 1822) ..... **B**  
**Kastellet**, mnr. 272 a, Rønne markjorder; tårnet, magasinbygningerne og voldanlægget (1689, 1841) ..... **A**  
**Havnegade**, mnr. 1080; havnesmedien (1735) ..... **B**  
**Laksegade 3**, mnr. 840 ..... **B**  
 — **5**, mnr. 841 ..... **B**  
 — **7**, »Erichsens gård«, mnr. 842; forhuset (1807, kvisten fra omkr. 1830 og to vestligste fag 1838) og havehuset på 9 fag ..... **A\***  
 — **8**, mnr. 863; forhuset (ca. 1800) ..... **B**  
 — **10**, mnr. 862 b ..... **B**  
**Møllegade 42**, Etatsrådinde Marie Kofoeds Stiftelse, mnr. 689 a; bindingsværkslængen (1812) ..... **B**  
**Storegade 15a-d**, »Johnsens gård«, mnr. 1021 a (1730'erne eller 1740'erne, facaden ombygget i 1880'erne, længen mod havnen nyopført 1973) ..... **B**  
 — **19**, Grønnegade, »Lybækkerhuset«, mnr. 1022; bindingsværkshuset mod Grønnegade (18. årh.) ..... **B**  
 — **23**, mnr. 1024; forhuset (1848-54) ..... **B**  
 — **30**, mnr. 946 a; forhuset (ca. 1750) ..... **B**

- Storegade 36**, amtmandsbolig, mnr. 895 a; forhuset (18. årh.) ..... **B**
- **42**, kommandantbolig, mnr. 880 a; forhuset med sidelænger (1846) ..... **B**
- Store Torv 1**, mnr. 531; den tidligere rådhusbygning (1834 af H. Pedersen) ..... **B\***
- Søborgstræde 11**, præstegården, mnr. 924 a; den trelænge-gede gård med tilhørende, mod Pistolstræde beliggende lade, bindingsværks- og kampestensmuren samt udhuset beliggende mellem præstegården og laden (1830–31) ..... **B\***
- Søndergade**, Hovedvagten, mnr. 230 (1743–44) ..... **B**
- **11**, mnr. 304 b (ca. 1800) ..... **B**
- **13**, mnr. 304 a (ca. 1800) ..... **B**
- **14**, »Købmand Rønnes gård«, mnr. 229 a (1813) ... **B\***
- Teaterstræde 1**, teatret mnr. 985 a (1823) ..... **A\***
- Toldbodgade 1**, mnr. 1068 c, magasinbygningen (ca. 1684) ..... **B**
- Østergade 2**, »Karnapgården«, mnr. 99 a; forhuset (ca. 1750) ..... **A**

**Åkirkeby kommune, rkr. 34.**

- Egeby stubmølle**, mnr. 15<sup>1</sup>, Åker s. (1787) ..... **B**
- Myreagre mølle**, mnr. 2 b, Åker s.; vindmøllen (1865) ... **B**
- Saxebro mølle**, mnr. 88 i, Åker s (1874) ..... **B**
- Slusegårdens vandmølle og ørredhus**, mnr. 19 a, Peder-sker s.; vandmøllen (ca. 1800) og ørredhuset (ca. 1850) ..... **B'**

**Uden for kommuneinddelingen:**

- Christiansø og Frederikso, rkr. 34.** Fæstningsværkerne og fæstningsmurene (1684–87 af G. Hoffmann og A. Coucheron og senere), hegns-mure, trapper og brønde **A** samt følgende bygninger:

**Christiansø:**

- Store Tårn (1684 af A. Coucheron, forhøjet 1843–44, taget fjernet 1879, fyrtårn indbygget 1801–05 af Westh og P. de Løwenørn) ..... **A**

Bryggeri og bageri (1680'erne, ombygget og nybygget 1845) .....	A
Kommandantboligen (før 1703) .....	A
Kommandantens stald, nu købmandsbutik (ca. 1730 og senere) .....	A
Forvalterboligen, »Børsen« (1735–38 af H. B. Wolffsen) med bagved liggende hytte og gl. kværnhaus .....	A
Store Magasin (1736, efter projekt 1710, ombygget 1813) .....	A
Gamle Kro, tidl. ingeniørkaptajnens bolig (1736) ...	A
Kommandantens bryggers og vaskehus, nu udsalgsbod »Flisen« (før 1750) .....	A
Møllehuset (1761) .....	A
Soluret (1765) .....	A
Hovedvagten (1767) .....	A
»Stibolts Minde«, mindesten (1771) .....	A
Kasernen, »Gaden«, vestre og østre længe (1789–91) .	A
Pavillon i kommandantens have (ca. 1800) .....	A
Lighuset, tidl. bagerhuset (ca. 1800) .....	A
Krudthus i Gyldenløves Batteri (ca. 1800) .....	A
Lille Krudtmagasin i Bielkes Batteri (1808, nu ruin) .	A
Pakhuset (1808) .....	A
Krudthus i Juels Batteri (1810) .....	A
Krudthus nord for Dronningens Batteri (1810) .....	A
Tidligere bombemagasin, »Smedien« .....	A
Brøndhus ved Kildendals brønd (1810) .....	A
Sprøjtehuset, »Bohlendachhuset« (ca. 1812 af P. Suenson) .....	A
Store Krudtmagasin (1813 af P. Suenson, nu ruin) ...	A
Store Affutagehus (ca. 1813 af P. Suenson, nu ruin) .	A
Tidligere staldbygning, »Hestehytten« (mellem 1813 og 1820) .....	A
Tidligere møllemagasin ved kommandantens have (ca. 1820) .....	A

Bagerens hus, »Rugmarkshuset« (før 1843) . . . . .	A
Lægebolig, tidligere præstegård, »Mindet« (1831) . . .	A
Skolen (1831) . . . . .	A
Lægekonsultation, »Palivaren« (1831, flyttet i 1860'erne) . . . . .	A
Ravelinvagten (1836, muligvis efter tegning 1807 af C. C. Mogens) . . . . .	A
Krudthus i Hertuginde's Batteri, »Vaskehuset« (ca. 1840) . . . . .	A
Taljehytten, »Kalvehytten« (før 1843, udvidet mod nord) . . . . .	A
Ammunitionshus i Bielkes Batteri (1848) . . . . .	A
Kardusmagasinet (1848) . . . . .	A
Ammunitionshus i Kongens Batteri (1848) . . . . .	A
Soldaterhytterne på Møllebakkens vestside, langs vejen fra Kongens Batteri til Juels Batteri og bag Østre længe (18. årh., enkelte mul. ældre, delvis ombygget i 19. og 20. årh.) . . . . .	A
<b>Frederikssø:</b>	
Lille Tårn (1685–87 af G. Hoffmann og A. Couche-ron) . . . . .	A
Kasernen, »Gaden«, vestre længe (1685) og østre længe (ca. 1709, delvis fornyet 1848) . . . . .	A
Feltskærernes bolig, næstkommanderendes bolig (1685, tilbygninger mod syd 1736 og nord efter 1811) . . . . .	A
Smedie og smedebolig (1680'erne, den sydlige tilbygning fra 2. halvdel af 18. årh.) . . . . .	A
Lazaret (ca. 1709, sydlige ende tilbygget 1848) . . . . .	A
»Månen« (opført 1709 som mandskabsbarak, senere danse- og teatersal, delvis fornyet 1848, halvdelen nedrevet efter 1865) . . . . .	A
Krudthus i Spanns Batteri (før 1767) . . . . .	A
Malerens hus, tidligere kaserne (før 1767) . . . . .	A
Tovværksboden (18. årh.) . . . . .	A
Bådsmandshytten (før 1808) . . . . .	A
Materialboden, tidligere brandstue (før 1808) . . . . .	A

Tidligere studestald (ca. 1820) .....	A
Statsfængslet, »Ballonen« (1825, muligvis af J. H. Koch, omb. 1831) .....	A
Kanonbådsskurene (1843, to opført 1820 på Kildendal, flyttet 1843) .....	A
Gigskuret, senere røgeri (flyttet 1844, ombygget i 20. årh.) .....	A
Vandhus ved Sehesteds Batteri .....	A
Soldaterhytterne mellem kanonbådsskurene og felt-skærerboligen, mellem »Månen« og Lilletårn (18. årh. muligvis ældre, delvis ombygget i 19. og 20. årh.)	A

## FYNS AMT

Assens kommune, rkr. 41.

*Assens by:*

- Damgade 1**, (tidl. Ladegårdsgade 2 og 4) mnr. 274 a; de 2  
bindingsværkshuse mod Ladegårdsgade ..... **B**
- Kogehuset** på Kogehusmolen, mnr. 628 (1825–26) ..... **B**
- Korsgade 11**, mnr. 240 a; forhuset (ca. 1575) ..... **B\***
- **22**, mnr. 352 (antagelig omkring 1600) ..... **B\***
- Ladegårdsgade 1**, hj. af Ramsherred, mnr. 279; forhuset  
(slutningen af 16. årh.) ..... **B**
- **20**, mnr. 265; forhus mod Ladegårdsgade, dettes to  
sidehuse med facade mod Badstuestræde samt baghu-  
set med gavl mod Badstuestræde (1835) ..... **B\***
- Strandgade 7**, Hotel Postgården, mnr. 535 e (ca. 1700) .. **B**
- **17**, mnr. 540; forhuset (19. årh.) ..... **B**
- **19**, mnr. 542; toldkammerbygningen (1859), sidehus  
og forhus mod Strandgade (19. årh.) ..... **B**
- Østergade 11**, mnr. 226 a; forhuset (16. årh.) ..... **B**
- **27**, Apoteket, mnr. 234, 235; hjørnebygningen, stal-  
den mod Korsgade samt sidehus til Østergadefløjen  
(1847–48) ..... **B**
- **36**, Willemoesgården, mnr. 44 b; forhuset (1675) ... **A'**
- **42**, »Brydes gård«, mnr. 41 b; forhuset (1777) ..... **B**

*Kommunen iøvrigt:*

- Brahesborg**, mnr. 1 a, Brahesborg hovedgård, Gamtofte  
s.; hovedbygningen (1638–56, ombygget 1756) ..... **B**

- Bågø fyr**, mnr. 30, Bågø by og s. (1816) ..... **B**
- Hagenskov**, (Frederiksgave), mnr. 1 a, Hagenskov hovedgård, Sønderby s.; hovedbygningen (1774–76 af G. E. Rosenberg) og muren omkring parken ..... **A\***
- Kobbelhuset, mnr 1 f, Hagenskov hovedgård, Sønderby s. .... **A\***
- Sulegården i Grimstrup**, mnr. 7 a, Lundager by, Gamtofte s.; den firelængede gård ..... **B**
- Øxnebjerg vindmølle**, mnr. 5 g, Voldbro by, Gamtofte s.; vindmøllen (1859) ..... **B**

Bogense kommune, rkr. 35.

*Bogense by:*

- Adelgade 44**, »Bryggergården«, mnr. 27 a; forhus (ca. \*1820 med hvælvet kælder (middelalder) samt sidehus og baghus ..... **A**
- Sankt Annegade 4**, det gamle rådhus mnr. 163 (1846) .. **B'**
- Østergade 2**, »Landbohjemmet«, mnr. 86 b; forhuset (renaissance) ..... **A\***
- **19**, mnr. 133; forhuset (17. årh.) ..... **B**

Kommunen iøvrigt:

- Gyldensteen**, mnr. 1 a, Gyldensteen hovedgård, Nørre Sandager s.; den firefløjede hovedbygning med voldsted og bro (hovedfløjen mod syd 1640, de lave vinkelbygninger 18. årh., forbindelsesbygningerne mellem disse og hovedfløjen omkring 1800), samt af den tidl. avlsgård det tiloversblevne af vestlængen (1636) og østlængen (1724) ..... **A\***
- Harridslevgård**, mnr. 1 a, Harridslevgård hovedgård, Skovby s.; hovedbygningen (1606 og senere, porthusets arkitekt muligvis Dom. Baetiaz) ..... **A**
- Jerstrup**, mnr. 1 a, Jerstrup hovedgård, Grindløse s.: hovedbygningen med broanlægget (18. årh.) ..... **B**
- Oregård**, mnr. 1 a, Oregård hovedgård, Ore s.; hovedbygningen (ca. 1600) ..... **B\***



- Sandagergård**, mnr. 1 a, Sandagergård hovedgård, Nørre Sandager s.; den trelængede hovedbygning (vestfløj fra ca. 1610; de øvrige fløje fra 18. årh.) med voldsted og grave samt den tolængede avlsgård (øst- og vestlænge ca. 1600) ..... **B**
- Stegø pumpemølle**, mnr. 125 a, Bogense markjorder og Bogense inddæmmede strand; pumpemøllen (1871) . **B**

Broby kommune, rkr. 40.

- Brobygård**, mnr. 1 a, Brobygård, Sdr. Broby s.; den vinkelbyggede hovedbygning med den i øst tilbyggede, trelængede bindingsværksgård (1673) samt lysthus og smedie syd herfor ..... **B**
- Lundegård**, mnr. 1 a, Lundegård hovedgård, Nørre-Broby s.; samtl. bygninger om den opr. gårdsplads undtagen stald fra ca. 1880 (hovedbygningen 18. årh., kælderen delvis ca. 1602, Ellen Marsvins lade 1636) . **A**
- Nørre-Broby præstegård**, mnr. 2 aa, Nr.-Broby by og s. (1818) ..... **B**
- Sandholt**, mnr. 1 a, Sandholt hovedgård, Sandholts-Lyndelse s.; hovedbygningen (middelalder, 1590'erne, ombygget 1788; nord- og vestfløj 1791) ..... **A**

Egebjerg kommune, rkr. 38.

- Christensero**, mnr. 5 f, Ollerup s. .... **B\***
- Flintholm**, mnr. 1 a, Flintholm hovedgård, Hundstrup s.; den trefløjede hovedbygning (1843-44) ..... **B**
- Kroghenlund**, mnr. 1 a, Kroghenlund og Løjtved hgd., Stenstrup s.; hovedbygningerne (ca. 1810) ..... **B**
- Nielstrup**, mnr. 1 aa, Nielstrup hovedgård, Ollerup s. (19. årh.s begyndelse) ..... **B**
- Rødkilde mølle**, mnr. 1 a, Rødkilde hovedgård, Ulbølle s.; vandmøllen og dermed sammenbygget kornmagasin . **B\***
- Skjoldemose**, mnr. 1 a, Skjoldemose hovedgård, Stenstrup s.; hovedbygningen (1662) ..... **B**
- Stenstrup**, bindingsværkshus over for kirken, mnr. 42 b, Stenstrup by og s. (17. årh.) ..... **B\***

**Vester Skerninge, Vester Skerninge by og s.:**

- Præstegården**, mnr. 1 a (ca. 1700 og 1793) ..... **B\***  
**Krovej 9**, mnr. 65 a, 18 t (1793–1806) ..... **B**  
 — **11**, mnr. 108 (ca. 1800) ..... **B**  
 — **13**, mnr. 87 (ca. 1800) ..... **B**  
 — **15**, mnr. 89 (ca. 1800) ..... **B**

**Ejby kommune, rkr. 42.**

- Kærsgård**, mnr. 1 a, Kærsgård hovedgård, Brenderup s.;  
 hovedbygningen (1815–17) ..... **B**  
**Wedellsborg**, mnr. 1 a, Wedellsborg hovedgård, Husby s.;  
 hovedbygningen (ca. 1500 og slutningen af 16. årh.,  
 stærkt ombygget 1706 og 1920) ..... **B**

**Fåborg kommune, rkr. 40.**

*Fåborg by:*

- Adelgade 3**, mnr. 377 (før 1761 og senere) ..... **B**  
 — **7**, mnr. 379 (før 1761) ..... **B**  
**Grønnegade 48**, Jørgen Plougs og Hustrus Plejehus, mnr.  
 443 (ca. 1700) ..... **B**  
**Holkegade 1**, museet, mnr. 293; forhus og de dermed  
 sammenbyggede side- og baghuse samt lysthus mod  
 havnen (ca. 1720, lysthuset ca. 1800) ..... **A\***  
 — **2**, »Smedehusene«, mnr. 303 (1730, baghuset 1850) ..... **A\***  
 — **3**, mnr. 294; forhuset og hermed sammenbygget  
 sidehus (ca. 1720) ..... **A**  
**Kirkestræde 11**, Fåborg hospital, mnr. 99 (1835–36 af J.  
 Lang) ..... **B**  
**Klokketårnet**, mnr. 386 (ca. 1450–1500) ..... **A**  
**Lagonisminde 11**, »Vester mølle« mnr. 31 a, b; forhuset  
 (1790 af Hans Lang) ..... **B**  
 — **12**, mnr. 39 a; forhuset (1822–26) ..... **B**  
**Nørregade 2**, mnr. 43 df; bryghusets nordlænge fra skellet  
 mod mnr. 43 a til knækket i bygningen ..... **A**

- Priorens­gade 4**, mnr. 177, for­huset (1821, forhøjet 1850–51) ..... **B**
- Strand­gade 3**, mnr. 281, pak­huset hørende til Torvet 17 (1805) ..... **B**
- Sund­stræde 7**, mnr. 450 (ca. 1800) ..... **B**
- Torvet 5**, mnr. 372 a (1817, bagsiden grundmuret 1911) . **B**
- **17**, se Strand­gade 3
- **19**, mnr. 370; rådhusbygningen (1839–40 af J. P. Jacobsen) ..... **B**
- Tårn­gade 6–8**, mnr. 392, 391 (før 1761 og senere) ..... **B**
- **12**, mnr. 389 (18. årh) ..... **B**
- Tårn­stræde 1**, mnr. 252 (1827–37) ..... **B**
- **3**, mnr. 255 (før 1761, gadesiden grundmuret mellem 1837 og 1847) ..... **B**
- Vestergade 1**, »A gent Voigts gård«, mnr. 310 a (ca. 1730 og senere, vestre sidehus 1806 og 1838, bag­huset 1837) ..... **B**
- **3**, mnr. 311 a; for­huset (ca. 1730, port og kvist tilføjet i 1790'erne, vest­gavlen grundmuret og bagsiden forhøjet 1876) ..... **B**
- **7**, mnr. 313 a; for­huset (ca. 1760 og ca. 1800) ..... **B'**
- **8**, »Wedels gård«, mnr. 49; for­huset (ca. 1730, forhøjet til to etager i 1790'erne) og bag­huset (1780'erne) ..... **B**
- **9**, mnr. 314; for­hus (1818), sidehus og melle­bygning (ca. 1850) samt gårds­pladsens bro­lægning ..... **B**
- **10**, mnr. 48 a; for­huset (ca. 1730, gennemgribende ombygget 1791, formentlig af Hans J. Lang), det østlige sidehus (ca. 1800), bag­huset (ca. 1850) samt de sydligste tre fag af det vestlige sidehus (18. årh., senere ombygget og forkortet) ..... **A**
- Vesterport** (sen­middelalder, ombygget 1770) ..... **A**
- Østergade 1**, mnr. 361 a; pak­huset »Poul Kinafarers gård« (1760'erne) ..... **B**
- **17**, tidl. skole, mnr. 419; for­huset (1791, ombygget 1813 af J. H. Lang) ..... **B**

- Østergade 25**, mnr. 422 e; forhuset (de vestligste 2½ fag fra før 1761, de fem østligste fag opført 1776, tilbygningen på bagsiden fra 1843) ..... **B**
- **45**, »Mads Rasmussens gård«, mnr. 146 a (forhuset opført 1844 af Hans Lang d.y.; baghuset opført i 1760'erne, forhøjet og forlænget 1851) ..... **B**

*Kommunen iøvrigt:*

- Arreskov**, mnr. 1 a, Arreskov hovedgård, Øster Hæsing s.; hovedbygningen (1558–73 muligvis af Dom. Baetiaz, stærkt ombygget 1872–73 af H. A. W. Haugsted) **B**
- Brahetrolleborg**, mnr. 1 a, Brahetrolleborg hovedgård og s.; hovedbygningen (middelalder, 1585, og 1620) ... **A**
- **vandmølle**, mnr. 1 b, Brahetrolleborg hovedgård og s. (1792) ..... **B**
- Diernæs hospital**, mnr. 48 a, Diernæs by og s. (1706) .... **B**
- Falsled kro**, mnr. 6 c og 17, Falsled by, Svanninge s. (ældste del 18. årh., grundmurede del: 1852) ..... **B**
- Grubbe mølle**, mnr. 2 d, Svanninge by og s.; vindmøllen (1832, flyttet hertil fra Sjælland 1892) ..... **B**
- Horne præstegård**, mnr. 1 a, Horne by og s.; kampestenshus (ca. 1500) ..... **A'**
- Hvedholm**, mnr. 1 a, Hvedholm hovedgård, Horne s.:
- Horneporten og den på sammes vestside liggende kampestensbygning samt den mod gårdspladsen vendende østmur af den gamle kostald (1637 og 1799) .. **B'**
- Pantemplet i parken (ca. 1800) ..... **B**
- Kaleko**, Diernæs s.:
- Mor Oles hus**, mnr. 7 a; midtlænge (1652 og senere), østlænge (ca. 1820) vestlænge (1810) ..... **B\***
- Vandmøllen**, mnr. 8 b (antagelig før 1643, fire fag tilbygget ved den nordre gavl 1736, udvidet med en sidebygning ca. 1770), lille udhus i haven (ca. 1850) . **A\***
- Kostald (1855) og lade (1844) ..... **B**
- Nakkebølle**, mnr. 1 a, Nakkebølle hovedgård, Åstrup s.; hovedbygningen (1559) ..... **A\***
- Pilegård**, mnr. 4 a, Vester-Åby by og s. (ca. 1800) ..... **B**

- Stensgård**, mnr. 1 a, Stensgård hovedgård, Svanninge s.; hovedbygningen (det underste af vestfløjens midtparti senmiddelalderligt, portalen ca. 1640; nordfløjen, en del af sydfløjen og hjørnet mellem vest- og sydfløj 18. årh.) ..... A
- Svanninge hospital**, »Stenhuset«, mnr. 77, Svanninge by og s. .... B
- Østrupgård**, mnr. 1 a, Østrupgård hovedgård, Håstrup s.; den trefløjede hovedbygning (det grundmurede hus fra 16. årh.s begyndelse, stærkt ombygget 1572; sydlige bindingsværkslænge 1710) med voldsted og omgivende grave samt alle avlsgårdens længer omkring den store gårdsplads ..... A\*

### Glamsbjerg kommune, rkr. 41.

- Flemløse kirkelade**, mnr. 49, Flemløse by og s.; kirkeladen (middelalder og senere) ..... A
- Gummerup**, Vestfyns hjemstavns gård, »Landmålergården«, mnr. 6 a, Gummerup, Køng s. .... A\*
- Krengerup**, mnr. 1 a, Krengerup, Ørsted s.; hovedbygningen (1772) og den trelængede avlsgård med de øst for sidelængernes gavle liggende småhuse samt den med søndre sidelænge sammenbyggede tværbygning ..... A\*

### Gudme kommune, rkr. 38.

- Broholm**, mnr. 1 a, Broholm hovedgård, Gudme s. (ca. 1642) ..... A
- Hesselagergård**, mnr. 1 a, Hesselager hovedgård og s.; hovedbygningen (1538 formentlig af Morten Bussert; gavlene ca. 1550) ..... A\*
- Hesselager, store og lille hospital samt kirkelade**, mnr. 80, Hesselager by og s. (senmiddelalder) ..... A\*
- Lundeborg**, mnr. 7 ø, Lundeborg by, Oure s.; pakhus ved havnen (1863) ..... B
- Vejstrupgård** mnr. 1 a, Vejstrupgård hovedgård, Vejstrup s.; hovedbygningen (1754) ..... B
- Vejstrup mølle**, mnr. 1 b, Vejstrupgård hovedgård, Vejstrup s.; vandmøllen (1830'erne) ..... B'

Hårby kommune, rkr. 41.

<b>Damsbo</b> , mnr. 1 a, Damsbo hovedgård, Jordløse s.; hovedbygningen (1656) .....	<b>A</b>
<b>Flenstofte</b> , mnr. 1 a, Flenstofte hovedgård, Dreslette s. (1748 og ca. 1790) .....	<b>B</b>
<b>Jordløse præstegård</b> , mnr. 1 a, Jordløse by og s. (1734ff)	<b>A</b>
<b>Løgismose</b> , mnr. 1 a, Løgismose hovedgård, Hårby s.; hovedbygningen (nordøstre fløj: begyndelsen af 16. årh.; nordvestre fløj: 1575, ombygget 1631 og 1644; trappetårn og sydvestre fløj: 1883) .....	<b>A</b>
<b>Solhøj</b> , tidl. »Aldershvile«, mnr. 11 b, Dreslette by og s.; hovedbygningen, de to bindingsværksfløje samt de forbindende mure og porte (1840'erne) .....	<b>B</b>

Kerteminde kommune, rkr. 36.

*Kerteminde by:*

<b>Langegade 8</b> , mnr. 50; forhuset (1630) .....	<b>A*</b>
— <b>12</b> , mnr. 52; forhuset .....	<b>B</b>
<b>Præstegade 5 A</b> , »Den Muus'ske gård«, mnr. 244 a, 245; bindingsværksbygningerne og havemuren (18. årh.) .	<b>B</b>
<b>Toldboden</b> , mnr. 46; forhuset (ca. 1590, 1735) .....	<b>B</b>

*Kommunen iøvrigt:*

<b>Bøgebjerg</b> , mnr. 2 a, Bøgebjerg ladegård, Viby s.; hovedbygningen (1845) og bindingsværkslængen nordvest derfor (ca. 1700) .....	<b>B</b>
<b>Dalby præstegård</b> , mnr. 1 a, Dalby by og s. (1843) .....	<b>B</b>
<b>Hverringe</b> , mnr. 1 a, Hverringe hovedgård, Viby s.; hovedbygningen (ca. 1785–90) .....	<b>A</b>
<b>Kølstrup præstegård</b> , mnr. 1 a, Kølstrup by og s. (17.–18. årh. og 1785) .....	<b>B</b>
<b>Lundsgård</b> , mnr. 1 n, Lundsgård, Revninge s.; hovedbygningen (1765 af Tschierscke) .....	<b>B</b>
<b>Mesinge kirkelade</b> , mnr. 74, Messinge og Midskov byer, Mesinge s. (middelalder) .....	<b>A*</b>
<b>Revninge hospital</b> , mnr. 57, Revninge by og s. (1736) ...	<b>B</b>

- Scheelenborg**, mnr. 1 a, Scheelenborg hovedgård, Stubberup s.; hovedbygningen (1843) med grave (middelalder) og vognbygningen ved landevejen ..... **B**
- Skovsbo**, mnr. 1 a, Skovsbo hovedgård, Rynkeby s.; hovedbygningen (1572–79) ..... **A**
- Svanemøllen**, mnr. 66 a, Kerteminde markjorder; vindmøllen (1850) ..... **B**
- Ulriksholm**, mnr. 1 a, Ulriksholm hovedgård, Kølstrup s.; hovedbygningen (den lave fløj 1636; den høje 1646; tårnet forhøjet i slutningen af 18. årh.) ..... **A**
- Viby mølle**, mnr. 8 b, Viby by og s.; vindmøllen (1869) .. **B\***
- Viby Bygade 21**, Viby Hospital, mnr. 38, Viby by og s.; den tidligere hospitalsbygning (1785) ..... **B\***

Langeskov kommune, rkr. 35.

- Klarskov**, mnr. 1 a, Klarskovgård, Marslev s. (18. årh.) .. **B**
- Rønningesøgård**, mnr. 1 a, Rønningesøgård, m.m. Rønninge s.; hovedbygningen (østfløjen 1596; vestfløjen, der er senere, er ombygget 1757) ..... **B**

Middelfart kommune, rkr. 42.

*Middelfart by:*

- Algade 6**, det gamle rådhus, mnr. 141 (1816 af J.H.T. Hanck) ..... **B**
- **24**, mnr. 150 a; forhuset (18. årh.) ..... **B**
- hjørnet af Nygade, mnr. 352 a, 353 a; forhuset (ca. 1600) ..... **A\***
- Brogade 4**, Hotel Melfar, mnr. 68; længe mod Brogade (1801) ..... **B**
- **8**, museet, »Henner Friisers hus«, mnr. 69 b; forhuset (ca. 1575–1600) ..... **A\***
- **10**, mnr. 70 a, c (ca. 1600) ..... **B**

*Kommunen iøvrigt:*

- Hindsgavl**, mnr. 1 ar, Hindsgavl hovedgård, Middelfart markjorder:

Hovedbygningen (1784 formentlig af Hans Næss) og lysthuse i havnen .....	A*
Mnr. 1 a, Middelfart markjorder; ladebygningerne og den gamle smedie .....	B
<b>Kathrinebjerg</b> , mnr. 14 a, Røjle, Vejlbys s.; den femfløjede hovedbygning (1803) .....	B

Nyborg kommune, rkr. 36.

*Nyborg by:*

<b>Adelgade 1</b> , »Korsbrødregården«, »Sankt Hans gård«, mnr. 296; forhuset (middelalder og 1614, muligvis af Dom. Baetiaz) .....	A
<b>Blegdamsgade 7</b> , mnr. 230; forhuset .....	B
— <b>14</b> , mnr. 226 .....	B
<b>Bøjdenvejen</b> , Optisk telegraf, se Juelsberg under kommunen iøvrigt.	
<b>Havnegade 4</b> , havnekontoret, mnr. 9 a (ca. 1800) .....	B
<b>Havnegade 6–8</b> , mnr. 90 a; pakhuset i Havnegade (ca. 1800) .....	B
<b>Havnetoldkammeret</b> , mnr. 93 (1856) .....	B
<b>Kongensgade 1</b> , Gyldencrones Palæ, mnr. 324; forhuset med sidelænger (formentlig 17. årh. og ca. 1800) ....	B
— <b>12</b> , mnr. 355; forhuset (ca. 1800) .....	B
— <b>24</b> , mnr. 371; forhuset (ca. 1800) .....	B*
<b>Korsgade 4</b> , mnr. 319; forhuset (ca. 1800) .....	B
<b>Nyborg Slot</b> , mnr. 238 (ca. 1200 og 1549 ff. af Morten Bussert) .....	A
<b>Nørregade 1</b> , »Rasmus Møllers gård«, mnr. 206 c; forhuset (ca. 1800) .....	A*
<b>Præstegården</b> , mnr. 294 a; forhuset (ca. 1400) .....	A'
<b>Rådhuset</b> , mnr. 207; rådhusbygningen (1585–86, genopbygget efter brand 1803, ombygget 1862 af V. Tvede, 1899 af A. Colding og 1931–36) .....	A
<b>Skippergade 26</b> , mnr. 137; forhuset (18. årh.) .....	B
<b>Slotsgade 11</b> , »Mads Lerches gård«, mnr. 337 b, 338 a, b (1601, østfløjen 1637) .....	A



<b>Slotsgade 15</b> , mnr. 336 (ca. 1550) .....	<b>B</b>
<b>Torvet 3</b> , Kalentegården, mnr. 250; forhuset (ca. 1800, kælderens middelalderlig) .....	<b>B</b>
<b>Voldene, Jomfrutårnet, Landporten</b> , mnr. 418 (landporten 1660) .....	<b>A</b>

*Kommunen iøvrigt:*

<b>Avnslev hospital</b> , mnr. 71, Avnslev s. (muligvis 1755) ...	<b>B</b>
<b>Dyrehavemøllen</b> , mnr. 1 i, Dyrehavegård, Nyborg landsogn; vindmøllen (1858) .....	<b>B'</b>
<b>Holckenhavn</b> , mnr. 1 a, Holckenhavn hovedgård, Vindinge s.; hovedbygningen (øst- og nordfløj, samt del af portpartiet i sydfløj; 1579–85 af Herc. Midow; tårnet midt foran østfløjen og ydre karnaptårne 1596 ff., muligvis af Baetiaz; vestfløjen og bygningerne ved porthvælvingen 1630 ff.) .....	<b>A'</b>
<b>Juelsberg</b> , mnr. 1 bf, Juelsberg hovedgård, Avnslev s.; hovedbygningen (1771–81 af Tschierscke samt muligvis G. E. Rosenberg), tepavillonen og den underliggende iskælder (1843 af snedkermester Christian Hansen, Odense) .....	<b>A*</b>
<b>Juelsberg</b> , Optisk Telegraf, mnr. 2 c, Juelsberg hovedgård, Nyborg landsogn (formentlig 1802) .....	<b>B</b>
<b>Knudshoved</b> , den tidl. isbådsstation; umatrikuleret jernbaneterræn, Nyborg landsogn; hovedbygningen med stolpestøttet tagudhæng foran facaden (begyndelsen af 19. årh.) og alle bygninger omkring den bagvedliggende gård .....	<b>B</b>
<b>Slipshavn lodsstation</b> , mnr. 1 p, Juelsberg hovedgård, Avnslev s.; lodsstationen (ca. 1840–50) .....	<b>B</b>
<b>Vindinge kirkelade</b> , mnr. 51, Vindinge by og s. (ca. 1500–50) .....	<b>A</b>

Nørre-Åby kommune, rkr. 42.

<b>Risbro</b> , mnr. 5 a, Fønsskov by, Føns s.; hovedbygningen (1842) .....	<b>B</b>
---	----------

## Odense kommune, rkr. 35.

*Odense by:*

- Albani Torv 11**, mnr. 406 (flyttet fra Overgade 3, mnr. 407); den middelalderlige bygningsdel med hvælvet kælder (ca. 1500) ..... **A**
- Frederiksgade 2-4**, »Sukkergården«, mnr. 2075 a; bygningerne ud mod Frederiksgade og Christiansgade samt beboelseshuset, der ligger til åen med gavl mod Frederiksgade (1840-41) ..... **B**
- Fyns stiftsbibliotek**, østfløjen af Sankt Knuds kloster, mnr. 325 (ca. 1250-1300, stærkt ombygget 1755) ... **B**
- Gråbrødrekloster**, mnr. 544 a; alle bygninger omkring den lukkede firkantede gård samt kirkelængen i syd (1279 ff., ca. 1350), ombygget 1793-96), udbygningen i øst (1768, ombygget 1869) og det nordligt på grunden beliggende annex (1837) ..... **A**
- Hans Jensens Stræde 45**, »H. C. Andersens hus«, mnr. 1345; forhuset ..... **B**
- Havnetoldkammeret**, parcel af mnr. 11 a, Odense markjorder, Sankt Hans s.; havnetoldkammeret med lave-re sidefløje (opført 1830, ombygget og udvidet 1847 af N. S. Nebelong) ..... **B**
- Klaregade 17**, mnr. 607 a; Sankt Clara Klostrets kælder (1250 til 1300) ..... **A**
- **25**, mnr. 607 h, den østligste ende af ovennævnte kælder ..... **A**
- **42**, Odense tidl. tugthus, mnr. 337 a; forhuset mod Klaregade ..... **B**
- Lille Gråbrødrestræde**, hovedpostbygningen (den gamle latinskole), mnr. 486 (1845 af J. H. Koch) ..... **B**
- Møntestræde**, Ejler Rønnows gård, se Overgade 50.
- **4**, »Jomfru Pernille Lykkes våninger«, mnr. 1879 (1617) ..... **B**
- Nedergade 24**, mnr. 1814 b; forhus og dermed sammenbygget sidehus (ca. 1690) samt det øst i gården beliggende hus ..... **B**
- **36**, Lahns Stiftelse mnr. 1790; forhuset (1804 af J.H.T.Hanck) ..... **B**



Odense. Nørregade 45. Senklassicistisk hus med støbejernsornamenter.  
Fot. Det særlige Bygningssyn 1978

- Nørregade 15**, Helvig Hardenbergs gård, mnr. 445; forhuset (16. årh.) ..... **B**
- **29**, Oluf Bagers mødrengård, den tidl. amtstuegård, mnr. 1361; forhuset med tilstødende i forlængelse af hinanden liggende to sidelænger på 9 og 18 fag (forhuset og dermed sammenbygget sidehus på 9 fag fra 1586; det dertil føjede sidehus på 18 fag fra ca. 1830) ..... **A**
- **42**, Sankt Hans præstegård, mnr. 1234; hovedbygningen (ca. 1450, forhøjet 1636), hegnsmure og udhuset på grundens nordøstre hjørne ..... **A**
- **45**, mnr. 1370; forhus (1841, forhøjet med en etage 1869, facaden 1869) med sidehuse i nord (1869) og syd (1887) ..... **B**

- Odense adelige Jomfrukloster**, mnr. 412; den grundmurede hovedbygning (1504–08, 1560–61 muligvis af Fr. Klingebeck, og ca. 1630) og den dermed sammenbyggede lave bindingsværkslænge ..... **A\***
- Odense Slot**, mnr. 1238 a (af den firefløjede hovedbygning er østfløjen med forbindelsesbygning til Sankt Hans kirke middelalderlig, men ombygget ca. 1720, syd- og vestfløje fra middelalder og omkr. 1560–80, ombygget ca. 1720, nordfløjen nybygget 1719–25 af J. C. Krieger; tilbygningen mod syd i østfløjens forlængelse fra 1837 af J. H. Koch) ..... **A**
- Overgade 3**, se Albani Torv 11.
- **18**, mnr. 431; forhuset med to sidelænger (den vestre ca. 1600, den østre ca. 1860) ..... **A**
- **19**, mnr. 429; bebyggelsen mod Overgade, Påskestræde (6 fag bindingsværk fra ca. 1570) og Adelgade samt gårdens vestlænge ..... **B**
- **26**, mnr. 1750; bebyggelsen mod Overgade, Overstræde og Bangs Boder samt gårdens vestlænge (18. og 19. årh., hvælvet kælder ca. 1500) ..... **A**
- **41**, mnr. 1814 (ca. 1690) ..... **B**
- **50** og Møntestræde 4, museet, mnr. 1834; Falk Gøjes gård med bindingsværkslænge og gavl mod Møntestræde (1646) ..... **A\***
- Ejler Rønnows gård (1547 af Mads Rab, flyttet 1939 fra Nørregade 62) ..... **A'**
- **60**, mnr. 1829 a (1764) ..... **B**
- **64**, mnr. 1829 a; forhuset (1840–47) ..... **B**
- **66**, mnr. 1826 a; forhuset (omkring 1760 muligvis af Tschierscke) ..... **B**
- Sankt Knuds kloster**, mnr. 327 a (ca. 1100, ca. 1464 og senere) ..... **A**

*Kommunen iøvrigt:*

- Christiansdal** (Dalum Kloster), mnr. 1 b, Christiansdal hovedgård, Dalum s.; hovedbygningen (nordfløjen middelalderlig, ombygget ca. 1800; vest- og sydfløjen 19. årh.) ..... **A**

<b>Fraugdegård</b> , mnr. 1 a, Fraugdegård hovedgård, Fraugde s.; hovedbygningen (ca. 1588) .....	<b>A</b>
<b>Hollufgård</b> , mnr. 1 a, Hollufgård hovedgård, Fraugde s. (1576–77) .....	<b>A</b>
<b>Lindved</b> , mnr. 1 a, Lindved hovedgård, Stenløse s. (17. årh. og 1842, vandmøllen 1847) .....	<b>B'</b>
<b>Lumby mølle</b> , mnr. 17 r, Lumby by og s.; hele anlægget (1820) .....	<b>B</b>
<b>Sanderumgård</b> , mnr. 1, Sanderumgård hovedgård, Davinde s.; pavillonerne »Tankefuld« og »Sommerlyst« i parken (ca. 1800) .....	<b>B</b>
<b>Seden hospital</b> , mnr. 36, Seden by og s. (1732) .....	<b>B</b>
<b>Tarup gl. præstegård</b> , mnr. 5 cg, Pårup by m.m., Pårup s. (18. årh., 1832) .....	<b>B</b>
<b>Åsum gamle smedie</b> , mnr. 55 a, Åsum by og s.; smedien og stuehuset (1819) .....	<b>B</b>

#### Otterup kommune, rkr. 35.

<b>Egebjerggård</b> , tidl. »Einsidelsborg«, mnr. 1 a, Egebjerggård hovedgård, Krogsbølle s. (1831 af J. P. Jacobsen) .....	<b>B</b>
<b>Hofmangave</b> , mnr. 1 a, Hofmangave hovedgård, Norup s.; den trefløjede hovedbygning (1784–87 af J. C. Seyffert) og den hermed sammenbyggede fløj mod nord kaldet »Langelinie« (efter 1803), længen øst for »Nørregade« og længen vest for »Nørregade« (1784) med den dermed sammenbyggede vestlænge, samt det lille lysthus i haven .....	<b>A</b>
<b>Kørup</b> , mnr. 1 a, Kørup hovedgård, Krogsbølle s.; hovedbygningen (ca. 1600, muligvis af Dom. Baetiaz) .....	<b>A</b>
<b>Otterup hospital</b> , mnr. 18, Otterup s. (ca. 1722) .....	<b>B</b>
<b>Ørritslevgård</b> , mnr. 1 a, Ørritslevgård m.m., Otterup s.; den trefløjede hovedbygning (1620, stærkt ombygget 1789) med grave .....	<b>B</b>

#### Ringe kommune, rkr. 38.

<b>Fjellebro</b> , mnr. 1 a, Fjellebro hovedgård, Herringe s.; hovedbygningen (16. årh., ombygget 1726) .....	<b>B</b>
---	----------

<b>Hellerup</b> , mnr. 1 a, Hellerup hovedgård og s.; hovedbygningen (1670 og senere) .....	<b>B</b>
<b>Hillerslev hospital</b> , mnr. 29, Hillerslev s. ....	<b>B</b>
<b>Lydinge vand- og vindmølle</b> , mnr. 1 b og 6 af Lydinge by, Krarup s. (ældste del af vandmøllen ca. 1790, vindmøllen flyttet fra Fanø 1832) .....	<b>B'</b>
<b>Søllinge skole</b> , mnr. 2 a, Søllinge by og s.; den gamle skolebygning (1793) .....	<b>A</b>

### Rudkøbing kommune, rkr. 39.

#### *Rudkøbing by:*

<b>Brogade 15</b> , apoteket, mnr. 368; forhuset (1856), de to sidehuse med havepavillon i øst, hegnsmuren samt gårdspladsens brolægning .....	<b>B</b>
<b>Bymøllen</b> , mnr. 138 c (1826) .....	<b>B</b>
<b>Bymøllens stuehus og vognhus</b> , mnr. 138 a (før 1796) ...	<b>B</b>
<b>Gåsetorvet 1</b> , »Sankt Ansgarius Stiftelse«, mnr. 282 (18. årh.) .....	<b>B</b>
<b>Grønnegade 13</b> , hjørnet af Smedegade, sprøjtehuset, mnr. 298 (1834) .....	<b>B</b>
<b>Nørregade 12</b> , mnr. 177; forhuset (1799) .....	<b>A</b>
— <b>21</b> , den gamle borgmestergård, mnr. 184 a; forhuset (1802) .....	<b>B*</b>
<b>Smedegade 3</b> , »Glads Legat«, mnr. 299 (18. årh.) .....	<b>B</b>
— <b>5</b> , mnr. 300 (18. årh.) .....	<b>B</b>
— <b>7</b> , »Håndværkssvendenes Rejse- og Sygeforening«, mnr. 301 (18. årh.) .....	<b>B</b>
— <b>9</b> , »Madam Schmidts Legat«, mnr. 302 (18. årh.) ...	<b>B</b>
<b>Østergade 2</b> , præstegården, mnr. 143; forhuset (1760) ..	<b>B*</b>
— <b>24</b> , »Den Bayske gård«, mnr. 130 a; forhuset (1782) og det hermed sammenbyggede sidehus (ca. 1750) ..	<b>B*</b>

### Ryslinge kommune, rkr. 38.

<b>Egeskov</b> , mnr. 1 a, Egeskov hovedgård, Kværndrup s.; hovedbygningen (1554) .....	<b>A*</b>
---	-----------

- Egeskov vindmølle**, mnr. 1 d, Egeskov by, Kværndrup s.; vindmøllen (1855) ..... **B'**
- Krags hospital**, Kværndrup, mnr. 56, Kværndrup by og s.; den grundmurede bygning med indskrifttavlen (1770) **B**
- Krumstrup**, mnr. 1 a, Krumstrup hovedgård, Ryslinge s. (17. årh. og senere) ..... **B**
- Ryslinge mark**, Kristen Kolds hus, mnr. 20 c og 51 a, Ryslinge by og s. (1850 og senere) ..... **B**

Svendborg kommune, rkr. 37.

*Svendborg by:*

- Bagergade 1**, mnr. 336; forhuset (1775) ..... **B\***
- **3**, mnr. 337; forhuset (1757 og ca. 1800) ..... **B**
- **5**, mnr. 338; forhuset (1742 og ca. 1800, stærkt fornyet 1928) ..... **B\***
- **40**, mnr. 92, 93 (ca. 1832) ..... **B**
- Christiansmøllen**, mnr. 45 y, markj.; vindmøllen (1859) . **B**
- Fruestræde**, museet, »Anne Hvides gård«, mnr. 323 d; forhuset (1565–70) og sidehuset ..... **A\*\***
- Gjerritsgade 56**, se Vestergade 2.
- Havnemesterboligen**, mnr. 573 (ca. 1837) ..... **B**
- Korsgade 14**, mnr. 487 a (1841) ..... **B**
- Kedelsmedestræde 7**, mnr. 46; forhus og havehus (1843, udvidet 1847–57) ..... **B**
- Kyseborgstræde 2**, mnr. 479; forhuset (18. årh.) ..... **B**
- **4**, mnr. 476; forhuset (18. årh.) ..... **B**
- **6**, mnr. 478 ab; forhuset (18. årh.) ..... **B**
- Møllergade 24**, »Krøyers pakhus«, mnr. 279 (ca. 1800, mellembygningen 1780) ..... **B**
- **35**, »Ebenezzer«, mnr. 293 a; forhus af bindingsværk mod Møllergade (1756) med grundmuret tilbygning mod Fruestræde ..... **B**
- **36**, mnr. 285 (ældre bindingsværkshus med grundmuret facade fra 1853–57) ..... **B**
- **43**, mnr. 118; forhuset (1790) ..... **B\***
- **86**, tidl. »Feldberederiet«, mnr. 218 a (ca. 1775) .... **B**

<b>Sankt Jørgens hospital</b> , mnr. 3 a, Svendborg markjorder; de to hospitalsbygninger (1738) .....	<b>B</b>
<b>Skattergade 8</b> , mnr. 498 a (ca. 1830) .....	<b>B</b>
— <b>10</b> , mnr. 499 a (ca. 1800) .....	<b>B</b>
<b>Søholmsvej 23</b> , mnr. 88 ay, Svendborg markjorder (1835–36) .....	<b>B</b>
<b>Vestergade 2</b> og Gjerritsgade 56, Baagøes gård, mnr. 410, 409 c (hjørnehuset Vestergade 2: 1839, Gjerritsgade 56: 1853) .....	<b>B</b>

*Kommunen iøvrigt:*

<b>Egense præstegård</b> , mnr. 1 a, Egense by og s. (1786) ....	<b>B</b>
<b>Hvidkilde</b> , mnr. 1 a, Hvidkilde hovedgård, Egense s.; hovedbygningen (midterfløjen delvis 16. årh., ombygget og udvidet 1742 formentlig af Ph.de Lange) .....	<b>A</b>
<b>Lehnshøj</b> , mnr. 26 a af Sørup, Svendborg jorder (18. årh.)	<b>B</b>
<b>Skårup hospital</b> , mnr. 108, Skårup by og s. (16. årh. og 1652) .....	<b>B</b>
<b>Skårup seminarium</b> , mnr. 39 b, Skårup by og s.; hovedbygningen (1836) .....	<b>B</b>
<b>Troense, Bregninge s.:</b>	
<b>Badstuen 1</b> , tidl. kro, mnr. 66 a (ca. 1750) .....	<b>B</b>
— <b>2</b> , mnr. 77 a (ca. 1800) .....	<b>B</b>
— <b>3</b> , mnr. 67 a (ca. 1780–90) .....	<b>B</b>
— <b>4</b> , mnr. 77 b (ca. 1800) .....	<b>B</b>
<b>Grønnegade 4</b> , Troense gamle skole, mnr. 1 c (1790)	<b>B</b>
— <b>7</b> , mnr. 22 c (ca. 1760) .....	<b>B</b>
— <b>8</b> , mnr. 54 (ca. 1760) .....	<b>B</b>
— <b>10</b> , mnr. 53 a (ca. 1760) .....	<b>B</b>
— <b>12</b> , mnr. 52 (ca. 1760) .....	<b>B</b>
— <b>13</b> , mnr. 24 a og 24 b (ca. 1780) .....	<b>B</b>
— <b>14</b> , mnr. 51 (ca. 1750) .....	<b>B</b>
— <b>16</b> , mnr. 50 b (ca. 1780) .....	<b>B*</b>
— <b>17</b> , mnr. 26 a (ca. 1790) .....	<b>B</b>



<b>Grønnegade 18</b> , mnr. 49 (ca. 1790) .....	<b>B</b>
— <b>20</b> , mnr. 48 (ca. 1780) .....	<b>B</b>
— <b>21</b> , mnr. 27 (ca. 1800) .....	<b>B</b>
— <b>22</b> , mnr. 47 a (ca. 1780) .....	<b>B*</b>
— <b>23</b> , mnr. 28 a (ca. 1760) .....	<b>B</b>
— <b>24</b> , mnr. 46 (ca. 1780, 1826) .....	<b>B</b>
<b>Slotsalléen 18</b> , mnr. 17 a (ca. 1800) .....	<b>B</b>
<b>Strandgade 19</b> , mnr. 62 (ca. 1750) .....	<b>B</b>
— <b>33</b> , »Striglerhuset«, mnr. 78 b (ca. 1760) .....	<b>B</b>
— <b>37</b> , mnr. 79 a, 79 d (ca. 1790) .....	<b>B</b>
— <b>43</b> , mnr. 80 (ca. 1770) .....	<b>B</b>
— <b>47</b> , mnr. 81 (ca. 1780) .....	<b>B</b>
— <b>49</b> , mnr. 83 a (19. årh.) .....	<b>B</b>
<b>Strandgade 53</b> , mnr. 86 c (ca. 1770) .....	<b>B</b>
— <b>64</b> , mnr. 90 (ca. 1800) .....	<b>B</b>
<b>Strandvej 44</b> , mnr. 9 a (ca. 1800–10) .....	<b>B</b>
— <b>48</b> , mnr. 8 a (1806) .....	<b>B</b>
<b>Tved præstegård</b> , mnr. 2 a, Tved by og s. (ca. 1700) .....	<b>B</b>
<b>Valdemars Slot</b> , mnr. 1 a, Valdemars Slot, Bregninge s.:	
Hovedbygningen (1639–43 af H. v. Steenwinckel d. yngre) med tepavillon og portbygninger (1749–54 af Tschierscke) .....	<b>A</b>
»Generalindehuset« (ca. 1790) .....	<b>B</b>
<b>Ventepose vandmølle</b> , mnr. 1, Nyby by, Bregninge s. ....	<b>B</b>

### Sydlangeland kommune, rkr. 39.

<b>Broløkke</b> , mnr. 1 a, Broløkke hovedgård, Magleby s.; den ældste fløj (1758) .....	<b>B</b>
<b>Hjortholm</b> , mnr. 1 a, Hjortholm hovedgård, Fodslette s.; hovedbygningen (1769) .....	<b>B</b>
<b>Lindelse mølle</b> , »Phønix Møllen«, mnr. 23 a, Lindelse by og s.; møllen med stuehus og avlsbygningerne .....	<b>B</b>

Søndersø kommune, rkr. 35.

- Dallund**, mnr. 1 ab, Dallund hovedgård, Søndersø s.; hovedbygningen (ca. 1520 og 1723, stærkt ombygget 1849; tårnet 1634) ..... **B**
- Langesø**, mnr. 1 a, Langesø hovedgård, Vigerslev s.; hovedbygningen (1774–78 af Tschierscke, G. E. Rosenberg og Hans Næss) ..... **A**
- Margård**, mnr. 1 a, Margård hovedgård, Vigerslev s.; hovedbygningen (1745 af J. G. Rosenberg) ..... **A**
- Nymarksgård**, mnr. 2 a, Nymark og Skovsgårde, Hårslev s.; hovedbygningen (1767) og to foranliggende længer ..... **B**
- Røde mølle**, savmølle ved Langesø, mnr. 5 a, Ny Møllegård, Bredbjerg by, Blæsbjerg m.m., Vigerslev s. (1832) ..... **B'**
- Sørslev præstegård**, mnr. 1 a, Sørslev by og s. (1805–06) ..... **B**
- Tverskov mølle**, mnr. 4 a, Tverskov by, Vigerslev s.; bindingsværksbygningerne ..... **B**

Tommerup kommune, rkr. 35.

- Solevad vandmølle**, mnr. 2 a, Solevad by, Verninge s.; vandmøllen (1870) ..... **B**

Tranekær kommune, rkr. 39.

- Bjerreby mølle**, mnr. 24 og 23 a, Skegebjerg ejerlavs jorder, Tullebølle s.; møllen (1819) og møllegården . **B'**
- Tranekær**, mnr. 1 a, Tranekær hovedgård og s.:
- Hovedbygningen (middelalder, 1720'erne, stærkt ombygget 1862–63 af N. S. Nebelong) ..... **A**
- Staldgårdens bygninger fra generalens tid (ca. 1800 muligvis af A. Kirkerup) ..... **B**
- Tranekær gamle skole**, mnr. 4 a, Tranekær by og s. (1800 muligvis af A. Kirkerup) ..... **B**
- Tranekær slotsmølle**, mnr. 1 d, Korsebøllegård, Tranekær s.; vindmøllen (1846) ..... **B**

Ullerslev kommune, rkr. 36.

- Hindemæe**, mnr. 1 a, Hindemæe hgd. Skellerups. (ca. 1790) ..... **B**

## Ærøskøbing kommune, rkr. 39.

*Ærøskøbing by:*

- Brogade 3-5**, mnr. 169 a, b; forhuset (ca. 1775) ..... B
- **20**, mnr. 221 a; forhuset (1850-52, kvisten opsat mellem 1865 og 1867, bagsiden grundmuret form. i beg. af 20. årh.) ..... B
- **21**, mnr. 160; forhuset (1788) ..... B
- **28**, mnr. 181; forhuset (18. årh., gadesiden grundmuret 1821 og senere) ..... B
- mnr. 218, »Hammerichs hus«; forhuset (1803, tilbygning mod Gyden ca. 1900) ..... B
- Bymøllen**, »Lille Mølle«, se kommunen iøvrigt.
- Gyden 14**, mnr. 210; forhuset (før 1778, karnappen grundmuret mellem 1821 og 1852) ..... B
- **16**, »Zahrtmanns hus«, mnr. 211; forhuset (18. årh., forsiden grundmuret i 1840'erne, bagsiden efter 1867) ..... B
- **18**, mnr. 212; forhuset (mellem 1821 og 1852, bagsiden grundmuret efter 1867) ..... B
- Gåsetorvet 55**, mnr. 133; forhuset (18., årh, karnapudbygningen 1811, grundmuret mellem 1825 og 1852) B
- **57**, mnr. 132; forhuset (1825) ..... B
- Nørregade 1**, mnr. 294; forhuset (1820-21) ..... B
- **13**, mnr. 300; forhuset (1807) ..... B
- **41-43**, »Kochs og Drejøs hus«, mnr. 313, 314; forsene (1795) ..... B
- **47**, mnr. 317; forhuset (1802, gennemgribende ombygget 1828) ..... B
- Smedegade 22**, »R. Knudsen Clausens Fattigstiftelse«, mnr. 254; forhuset (de fire nordligste fag 1786, de 12 sydligste fag 1807) ..... B\*
- **37**, mnr. 286; forhuset (18. årh.) ..... B
- Søndergade 2**, mnr. 82 a; forhuset (18., årh, gennemgribende ombygget ca. 1900) ..... B

- Søndergade 4**, mnr. 83; forhuset (18. årh., gadesiden og karnappen grundmuret form. 1818, bagsiden grundmuret 1850) ..... **B**
- **9**, mnr. 193 a; forhuset (før 1778 og før 1821, gadesiden skalmuret mellem 1874 og 1916) ..... **B**
- **32**, »Priors hus«, mnr. 105; forhuset (1690) ..... **A**
- **36**, »Philip Kocks hus«, mnr. 107 a; forhuset (1645) . **A\***
- **42**, mnr. 110; forhuset (1799, bagsiden grundmuret 1873, porten omdannet til butik 1950) ..... **B**
- Torvet 9**, »Visdommens Kilde«, »Den kgl. danske Skole«, tidl. latinskole, mnr. 156 b; forhuset (1789) .... **B**
- Vestergade 5**, mnr. 244, 245; forhusene (før 1788) ..... **B**
- **16**, mnr. 10 a; forhuset (to ældre bindingsværksbygninger, ombygget 1829, bagsiden grundmuret 1931) . **B**
- **18**, mnr. 11 a; forhuset (18. årh., gennemgribende ombygget 1880) ..... **B**
- **22**, mnr. 13; forhuset (1796, porten i de to nordligste fag sløjfet 1963) ..... **B**
- **23**, mnr. 237; forhuset (før 1766, bagsiden forhøjet 1954) ..... **B**
- **28**, mnr. 16; forhuset (ca. 1800) ..... **B**
- **29**, postbygningen, mnr. 234; forhuset (1749, udvidet og grundmuret mellem 1798 og 1821, porten sløjfet 1926–27) ..... **A**
- **30**, mnr. 17 a; forhuset (18. årh., efterhånden omsat i grundmur mellem 1804 og 1880) ..... **B**
- **32**, mnr. 18 b; forhuset (18. årh., efterhånden omsat i grundmur mellem 1816 og 1852) ..... **B**
- **41**, mnr. 31 b, 199; forhuset (18. årh., gadesiden med karnappen grundmuret 1783, forlænget med tre fag 1801, udbygning mod gården før 1821, gårdsiden grundmuret senest 1852) ..... **B**
- **44–46**, apoteket, mnr. 25 a, 26; forhuset (1784–86) . **A\***
- **49**, mnr. 80; forhuset på 7 fag mod Søndergade (1810) ..... **B**

*Kommunen iøvrigt:*

- Søbygård**, mnr. 1 l, Søbygård hovedgård, Søby s.; hovedbygningen (ca. 1770, ombygget ca. 1830, kælderens ca. 1590) ..... **B\***
- Vester mølle**, mnr. 5 a og 5 c, Søbygård, Søby s. (1834) .. **B**
- Vitsø pumpemølle**, mnr. 101 bm, 1011 og 101 bs, Søbygård, Søby s.; vindmøllen (ca. 1860) ..... **B\***
- Ærøskøbing bymølle**, »Lille Mølle«, mnr. 69 b, Stokkeby, Rise s. (1848) ..... **B**

**Ørbæk kommune, rkr. 36.**

- Glorup**, mnr. 1 a, Glorup hovedgård, Svindinge s.; hovedbygningen (ca. 1580, helt ombygget 1743–44 af Ph. de Lange; atter ombygget 1762–65 af C.J. Zuber; tagrytteren 1773–75 med rundtemplet i haven ..... **A**
- Juulskov**, mnr. 1 e, Juulskov hovedgård, Kullerup s.; hovedbygningen (1586–99 muligvis af Dom. Baetiaz) **A**
- Kullerup præstegård**, mnr. 1 a, Kullerup by og s.; den gamle præstegård (1760) ..... **B**
- Lille Mølle**, mnr. 9 a, Refsvindinge by og s. (1827) ..... **B'**
- Lykkesholm**, mnr. 1 a, Lykkesholm hovedgård, Ellested s.; hovedbygningen (ca. 1600 muligvis af Dom. Baetiaz, 1640'erne og 1780'erne) samt »Odenseport« (1642) ..... **A**
- Ravnholt**, mnr. 1 a, Ravnholt hovedgård, Herrested s. (ca. 1620), kapellet fra 1737; ombygget 1864–70 af H. A. W. Haugsted) ..... **B**
- Rygård**, mnr. 1 a, Rygård hovedgård, Langå s.; hovedbygningen (ca. 1525 og ca. 1550 muligvis af Morten Bussert; tårnet ca. 1593) ..... **A**
- Svindinge hospital** (Glorups Stiftelse), mnr. 3 b, Svindinge by og s. (16. årh. og 1853) ..... **B**
- Ørbækklunde**, mnr. 1 a, Ørbækklunde hovedgård, Ørbæk s.; hovedbygningen (ca. 1560 og 1593) og hermed sammenbygget fløj mod øst (ca. 1650) samt af avlsgården: den store lade (1630) og den med denne sammenbyggede smallere syd- og østfløj, den bag østfløjen liggende knækkede længe og resterne af den tidligere vestfløj ved ladens vestgavl (1631) ..... **A\***

Årslev kommune, rkr. 35.

- Bramstrup**, mnr. 1 a, Bramstrup hovedgård, Nørre Løndelse s.; hovedbygningen (1689 og 19. årh.) ..... **B\***
- Søbysøgård**, mnr. 1 ag, Søbysøgård hovedgård, Nørre Søby s.; hovedbygningen (midtfløjen 1641; østfløjen ca. 1710; vestfløjen 1768) ..... **B\***
- Sønder-Nærå præstegård**, mnr. 1 a, Sdr. Nærå by og s. (1775) ..... **B**

Årup kommune, rkr. 41.

- Billeskov**, mnr. 1 a, Billeskov hovedgård, Kerte s.; hovedgården (1796) med det i haven liggende voldsted (1577) ..... **B**
- Erholm**, mnr. 2 a, Erholm og Søndergårde hovedgårde, Rørup s.; hovedbygn. og de to sammenbyg. fløje om gårdspladsen (1851-54 af J. D. Herholdt) ..... **B**
- Skydebjerg præstegård**, mnr. 1 h, Skydebjerg by og s.; stuehuset (ca. 1792 med senere tilføjelser), sulebygningen mod nord og den dermed sammenbyggede portlænge i vest (1777) ..... **B**

## SØNDERJYLLANDS AMT

Augustenborg kommune, rkr. 47.

### *Augustenborg by:*

#### **Augustenborg Slot, mnr. 84:**

Den trefløjede hovedbygning (1770–76) og den gamle køkkenfløj nord for denne, staldgårdens portfløj, søndre og nordre fløj (1733 og 1764) samt den nordfor liggende gamle vaskeribygning (1764) . . . . . **A**

Kavalerbygningen, Storegade 2 (ca. 1800) . . . . . **A**

»Palæet«: hovedbygning med sidebygning (ca. 1780) **A**

**Osbækvej, mnr. 179; hovedgårdens store lade (1733) . . . **B****

**Palævej 7, tidl. slotspræstegård, mnr. 38 (1776) . . . . . **A****

**Slotsalléen, det gamle hospital, mnr. 69 (18. årh.) . . . . . **B****

**Storegade 2, kavalerbygningen, se Augustenborg Slot.**

— **11, »Hofrådets hus«, mnr. 79 (slutn. af 18. årh.) . . . . . **B****

— **13, mnr. 25 (slutn. af 18. årh.) . . . . . **B****

— **15, mnr. 14 (slutn. af 18. årh.) . . . . . **B****

— **19, mnr. 87 (1788) . . . . . **B****

— **20, den gamle skole, mnr. 68 (1780) . . . . . **B****

— **23, »Postholderens hus«, mnr. 52, 173, 215 (ca. 1760) **A****

### *Kommunen iøvrigt:*

**Asserballe præstegård, mnr. 60, Asserballe, s. (stuehus 1834; staldlænge slutn. af 18. årh.; vestlængen 17. årh. og senere) . . . . . **B****

**Ketting, Ketting s.:**

- »Bispegården«, mnr. 1; hovedbygningen (ca. 1800)  
og længen øst derfor ..... **B**  
Præstegården, mnr. 61 (1802–03, udhuse 1772) .... **B**

**Notmark, Notmark s.:**

- Kroen, mnr. 8 ..... **B**  
Præstegården, mnr. 19 (1688 og tidligere) ..... **A**

**Bredebro kommune, rkr. 48.**

**Visby, Visby sogn:**

- Høybergvej 12**, mnr. 56; forhuset ..... **B\***  
— **14**, mnr. 50; forhuset ..... **B\***  
— **16**, mnr. 60; forhuset ..... **B**  
**Præstegården**, mnr. 77 ..... **B**

**Christiansfeld kommune, rkr. 43.**

*Christiansfeld by:*

- Kirkepladsen**, kirken, mnr. 158 (1776–77 af J. G. Arndt;  
sidefløjene 1795–97) ..... **A\***  
— **1**, tidl. sprøjtehus, mnr. 35 (1778 af murermester  
Høpfner) ..... **B**  
**Lindegade 2**, mnr. 23 (1824) ..... **B**  
— **4**, mnr. 15 (1826) ..... **B\***  
— **6**, mnr. 68 (1820) ..... **B**  
— **8**, mnr. 21 (1813) ..... **B**  
— **9**, mnr. 13 (1819) ..... **B**  
— **10**, mnr. 11 (1797) ..... **B**  
— **11**, mnr. 18 (1806) ..... **B**  
— **12**, posthuset, mnr. 34 (1797) ..... **B**  
— **13**, mnr. 40 delvis (1781) ..... **B**  
— **14**, mnr. 16 (1794) ..... **B**  
— **15**, drengeskolen, mnr. 40 delvis (1788) ..... **B**  
— **16**, mnr. 28 (1794) ..... **B**



<b>Lindegade 17, »første hus«, mnr. 3 (1773 ff af murerme- ster Høpfner) .....</b>	<b>B</b>
— <b>18, mnr. 38 (1792) .....</b>	<b>B</b>
— <b>19, mnr. 29 (1853) .....</b>	<b>B</b>
— <b>20, »Arndts hus«, mnr. 2 (1784 af J. G. Arndt) .....</b>	<b>B*</b>
— <b>21, apoteket, mnr. 35 delvis (1783) .....</b>	<b>B</b>
— <b>22, mnr. 5 (1783) .....</b>	<b>B*</b>
— <b>24, mnr. 32 (1782) .....</b>	<b>B</b>
— <b>25, hjørnet af Kongensgade, hotellet, opr. »gæstehu- set«, mnr. 37 delvis (1773) .....</b>	<b>B</b>
— <b>26, præstegården, mnr. 33 (1773) .....</b>	<b>B</b>
— <b>28, mnr. 154 (1774) .....</b>	<b>B*</b>
— <b>34, Brødrehuset, mnr. 31 (1774–77 og 1782) .....</b>	<b>B*</b>
<b>Nørregade 5–7, hjørnet af Kirkepladsen, mnr. 7 (1773 og 1780 af Høpfner) .....</b>	<b>B</b>
— <b>12, »Pigeskolen«, nu kommunekontor, mnr. 41 (1784) .....</b>	<b>B</b>
— <b>14, Søsterhuset, mnr. 42 (1776) formentlig af J. G. Arndt, udvidet 1784 og 1799) .....</b>	<b>A**</b>
— <b>16, Enkehuset, mnr. 52 delvis (1779 af J. G. Arndt) .</b>	<b>A**</b>

*Kommunen i øvrigt:*

**Tyrstrup, Tyrstrup s.:**

Christina Frederica Stiftelsen, mnr. 64 (1824 forment- lig af W. F. Meyer) .....	<b>B*</b>
Præstegården, mnr. 232; bulladen (ca. 1660) .....	<b>A*</b>

**Gram kommune, rkr. 44.**

**Gram, Gram s.;**

Gram slot, mnr. 453; den trefløjede hovedbygning (østfløjen ca. 1500–50; sydfløjen ca. 1670, ombygget ca. 1750; vestfløjen ca. 1750, kælder formentlig ældre) .....	<b>A</b>
Avlsgården, mnr. 520 (østlængen 18. årh., de to andre længer senere) .....	<b>B</b>

Hus i skovbrynet, mnr. 1 (ca. 1800) .....	<b>B</b>
Hus ved Slotssøen, mnr. 168 (ca. 1800) .....	<b>B</b>

### Gråsten kommune, rkr. 46.

#### Gråsten, Gråsten s.:

<b>Palæet</b> , mnr. 603 af Gråsten (ca. 1800) .....	<b>A*</b>
<b>Slottet</b> , mnr. 57 af Gråsten gods (endepavillonerne og nordre sidefløj med kapel: omkr. 1709, ombygget 1759; søndre sidebygning 1759; midtpavillonen 1842 og senere) .....	<b>A</b>
<b>Torvet 2</b> , Hotel Gråsten, mnr. 131, Gråsten ejerlav og s.; forhuset mod Torvet og sidebygningen mod Jernbanegade (1842) .....	<b>B</b>

### Haderslev kommune, rkr. 43.

#### *Haderslev by:*

<b>Apotekergade 1</b> , mnr. 143; gavlhuset (ca. 1600) .....	<b>B</b>
— <b>9</b> , »Hjorteapoteket«, mnr. 213; forhus (1842–43 af Paul Christensen) og sidehus (1682 og senere) .....	<b>B</b>
— <b>11</b> , mnr. 471; den middelalderlige kælder (14.–15. årh.) .....	<b>A</b>
<b>Badstuegade 14</b> , mnr. 314; gavlhuset .....	<b>B</b>
— <b>16</b> , mnr. 195 (1821) .....	<b>B</b>
<b>Gammelting 1 og 2</b> , retsbygningen, mnr. 488, 696 .....	<b>B</b>
<b>Gåskærgade 19</b> , Harmonien, mnr. 124; hovedbygningen med »Hvide sal« (ca. 1850) .....	<b>B</b>
— <b>28</b> , den tidligere katedralskole, mnr. 186 (1854) .....	<b>B</b>
— <b>66</b> , mnr. 250; forhuset (1760) .....	<b>B</b>
<b>Havnevej</b> , hjørnet af Sejlstensgyde, mnr. 3462; det gl. ridehus (18. årh.) .....	<b>B*</b>
<b>Hertug Hans' hospital ved Sønderbro</b> , mnr. 190; hospitalet (1569, 1726 og 1771) med annekset (1787) .....	<b>A</b>
<b>Højgade 3</b> , mnr. 575; forhuset (1795) .....	<b>B</b>
<b>Jomfrugang 12</b> , mnr. 661; forhuset .....	<b>B</b>

<b>Møllepladsen</b> , Slotsvandmøllen, mnr. 741; det store hjørnehus ved Møllepladsen (1827) .....	<b>B</b>
— <b>2</b> , hjørnet af Højgade, Hiort Lorenzens hus, mnr. 483; forhuset (ca. 1800) .....	<b>B</b>
<b>Naffet 2</b> , gl. amtskontor, mnr. 145 (ca. 1800) .....	<b>B*</b>
— <b>24</b> , mnr. 40; forhuset (ca. 1625) .....	<b>B*</b>
<b>Nørregade 22</b> , »Høppners Hotel«, mnr. 137; forhuset (1760 og senere) .....	<b>B</b>
<b>Præstegade 1 A</b> , hj. af Jomfrugang, mnr. 581; forhuset ..	<b>B</b>
— <b>14</b> , præstegård, mnr. 3209 (1751) .....	<b>B*</b>
<b>Ribe landevej 3</b> , mnr. 1063; amtsgårdens hovedbygning (ca. 1760) .....	<b>A</b>
— <b>55</b> , mnr. 1027; bullade (ca. 1650, flyttet hertil fra Halk 1853) .....	<b>B</b>
<b>Slotsgade 15</b> , mnr. 139; bindingsværkssiderne mod gården (1632) .....	<b>B</b>
— <b>20</b> , mnr. 523 (ca. 1550–1600) .....	<b>A*</b>
— <b>23</b> , mnr. 540; forhuset (ca. 1550–70) .....	<b>A</b>
— <b>31</b> , mnr. 52; gavlhuset med de dertil i forlængelse af hinanden opførte tre sidehuse (ca. 1550–70) samt tværhuset .....	<b>B</b>
<b>Smedegade 3</b> , den gamle latinskole, mnr. 283; skolebygningen (1733) .....	<b>B</b>
<b>Store Klingbjerg 5</b> , mnr. 99; forhuset (1799–1807 med genanvendelse af en gavlbjælke fra ca. 1625) .....	<b>B</b>
— <b>7</b> , mnr. 649 (ældre bindingsværkshus, skalmuret efter 1854) .....	<b>B</b>
<b>Torvet 4</b> , mnr. 3655; det tolv fag dybe gavlhus med den korte portlængde mod Torvet (ca. 1600) .....	<b>B</b>
— <b>5</b> , mnr. 716 (17. årh.) .....	<b>B*</b>
— <b>7</b> , mnr. 601; forhus, sidehus og tværhus (17. årh.) ...	<b>B</b>
— <b>14</b> , hj. af Lavgade, mnr. 371; gavlhuset (17. årh.) ...	<b>B</b>
<b>Åstrupvej 13</b> , mnr. 306; hovedbygningen (19. årh.) .....	<b>B</b>

*Kommunen iøvrigt:*

<b>Nygård</b> , mnr. 87, Åstrup s.; hovedbygningen . . . . .	<b>B</b>
<b>Vilstrup Bullade</b> , mnr. 84, Sdr. Vilstrup by og s.; bulladen (17. årh.) . . . . .	<b>A*</b>
<b>Øsby præstegård</b> , mnr. 56, Øsby s.; hovedbygningen (1765) og den øst derfor liggende længe med konfirmandsal . . . . .	<b>B</b>
<b>Åstrupgård</b> , mnr. 306, Åstrup s.; hovedbygningen . . . . .	<b>B</b>

Højer kommune, rkr. 48.

*Højer by:*

<b>Kiersgård</b> , mnr. 250; den firelængede marskgård og det tilhørende udhus sydvest for gården (1759) . . . . .	<b>A*</b>
<b>Møllegade 4</b> , (tidl. Storegade 40), mnr. 120; forhuset (ca. 1700, senere ombygget) . . . . .	<b>B</b>
<b>Nørregade 38</b> , købmandsgården, mnr. 53; gavlhuset og den hermed sammenbyggede hestestald- og ladelænge langs vejen samt den mod syd gående tværlænge indeholdende kostald (1760) . . . . .	<b>B</b>
<b>Postgade 8</b> , mnr. 94; forhuset . . . . .	<b>B</b>
<b>Skolegade 3</b> , mnr. 161; gavlhuset (1708) . . . . .	<b>B</b>
<b>Storegade 32</b> , mnr. 133; forhuset (ca. 1700, senere ombygget) . . . . .	<b>B</b>
— <b>34</b> , mnr. 87; forhuset (ca. 1700) . . . . .	<b>B</b>
<b>Søndergade 11–13</b> , mnr. 320 og mnr. 79; forhusene (18. årh.) . . . . .	<b>B</b>
<b>Torvet 1</b> , præstegården, mnr. 292 (18. årh.) . . . . .	<b>B</b>

*Kommunen i øvrigt:*

<b>Hjerpsted gamle præstegård</b> , mnr. 305, Hjerpsted ejerlav og s.; stuehus og staldlænge (1840'erne) . . . . .	<b>B</b>
<b>Højkro</b> , mnr. 22, Sønder-Sejerslev, Emmerlev s.; hovedbygningen (18. årh.) med rejsstald . . . . .	<b>B</b>
<b>Rudbøl</b> , mnr. 8 og 137, Rudbølkog, samt mnr. 51 og 139, Rudbøl, Højer landsogn; hus med lade . . . . .	<b>B</b>

Lundtoft kommune, rkr. 46.

**Felsted, Felsted s.:**

**Præstegården**, mnr. 125, Felsted by og s.; (1788) . . . . . **B\***

**Præstegårdsvej 5**, »Mutters hus«, mnr. 246, Felsted by og sogn; forhuset (1783) . . . . . **B**

**Kliplev, Kliplev s.:**

**Kroen**, mnr. 190 Kliplev; hovedbygningen med barokinventar (18. årh., kvisten: 1852) . . . . . **B**

**Præstegården**, mnr. 106, Kliplev; hovedbygningen (1747) . . . . . **B**

**Skovbølgård**, mnr. 1, 92, 146, Felsted s. (1765) . . . . . **B**

**Søgård**, mnr. 62, Søgård, Kliplev s.; laden (1780) . . . . . **B**

**Varnæs præstegård**, mnr. 140, Varnæs s. . . . . **B**

Løgumkloster kommune, rkr. 48.

*Løgumkloster by:*

»**Slottet**«, mnr. 150, 1467 (1614) . . . . . **A**

**Storegade 274**, præstegården, mnr. 149 (ca. 1804) . . . . . **B**

*Kommunen iøvrigt:*

**Øster-Højst skole** over for kirken, mnr. 246, Højst s. (1844) . . . . . **B**

Nordborg kommune, rkr. 47.

**Bommerlund**, mnr. 1 Elstrup by, Egen s.; stuehus (ca. 1790) og lille hus vest derfor (1835) . . . . . **B**

**Egen, Egen s.:**

**Kirkestaldene**, mnr. 31 (18. årh.) . . . . . **B**

**Præstegården**, mnr. 82, Guderup (ca. 1805, udhuse ca. 1750 og 1847) . . . . . **B**

**Guderup gamle kapellani**, mnr. 180, Guderup, Egen s. (1815) . . . . . **B**

- Havnbjerg mølle**, mnr. 317, Havnbjerg by og s.; vindmøllen (1835) og pakhuset ..... **B**
- Svenstrup præstegård**, mnr. 111, Svenstrup s.; hovedbygningen (18. årh.) og østre længe ..... **B**
- Tontoft**, mnr. 74, Pøl ejerlav, Nordborg landsogn; hovedbygningen ..... **B**
- Østerholm**, mnr. 31, Elstrup by, Egen s. (1792) ..... **B**
- , mnr. 213, Elstrup by, Egen s.; den grundmurede bygning på den sydøstlige af Østerholm voldsteds tre holme (18. årh.) ..... **B\***

**Nørre-Rangstrup kommune, rkr. 44.**

- Bevtoft præstegård**, mnr. 32, Bevtoft s.; den grundmurede beboelselænge (1733) ..... **B**

**Rødning kommune, rkr. 44.**

- Jels mølle**, mnr. 278, Jels by og s.; vindmøllen (1859) ... **B\***
- Knag mølle**, mnr. 69, Skudstrup by, Skodborg s.; vandmøllen og det dermed sammenbyggede stuehus ..... **B**

**Røde kro kommune, rkr. 45.**

- Egvad kirkestald**, mnr. 41, Hønkys ejerlav, Egvad s.; staldbygningen ..... **B\***

**Skærbæk kommune, rkr. 48.**

- Markmandshuset**, mnr. 1414, Skærbæk s. (ca. 1814) .... **B**
- Melby kro**, Skærbæk, mnr. 46, Skærbæk s. **B**
- Toftum**, Rømmø s.:
- Den gamle skole, mnr. 75, Juvre (18. årh.) ..... **B**
- »Kommandørgården« mnr. 334, Juvre (stuehus 1770, lade og stald 1744, ladens og staldens vestender nye) **B**

**Sundeved kommune, rkr. 47.**

- Ballegård**, mnr. 42, Ullerup s.; hovedbygningen (1771), det lille hus øst derfor og bygningen syd for sidstnævnte hus ..... **A**

**Sandbjerg, Sottrup s.:**

- Palæet, mnr. 1 (1787–88 af C. A. Bohlsmann) ..... **A**  
 Forpagterboligen, mnr. 2 (1783) ..... **B**

**Sydals kommune, rkr. 47.**

- Hørup præstegård**, mnr. 75, Hørup s. (hovedbygningen 1764–69 af C. A. Bohlsmann; udlængerne 1800) .... **B\***  
**Lysabild præstegård**, mnr. 79, Lysabild s.; de tre bygninger om gårdspladsen (1627, 1826 og 1852–53) ..... **B**  
**Vibæk vand- og vindmølle**, mnr. 35, Vibøge by, Lysabild s. (vandmøllen 1756, stuehuset 1819 og vindmøllen 1835) ..... **B\***

**Sønderborg kommune, rkr. 47.**

*Sønderborg by:*

- Alsgade 16**, mnr. 80; stukloft (18. årh.s slutning, lofterne af Angelo og F. Ant. Taddei) ..... **B**  
**Bjerggade 15**, mnr. 216; forhuset (våning af bindingsværk ca. 1650) ..... **B**  
 — **17**, mnr. 694; forhuset (to våninger af bindingsværk ca. 1650) ..... **B**  
**Christian II's Gade 10**, mnr. 128; forhuset (facade ca. 1830) ..... **B**  
**Havbogade 47**, mnr. 121; forhuset (halvdelen af et gavlkvisthus af bindingsværk 18. årh., senere delvis grundmuret) ..... **B**  
 — **49**, mnr. 169; forhuset (halvdelen af et gavlkvisthus af bindingsværk 18. årh., senere delvis grundmuret) ... **B**  
**Kirkeallé 4**, mnr. 441 (1641) ..... **B**  
**Kirkegade 8**, mnr. 301; det otte fag dybe bindingsværks-gavlhus (1643) ..... **B**  
**Lilliegade 1**, hjørnet af Stengade, mnr. 236 ..... **B**  
**Mariegade 2**, mnr. 484; hus mod Lilliegade og den hermed sammenbyggede havemur ..... **B**  
 — **4**, mnr. 329; havemur mod Mariegade ..... **B**

<b>Mariegade 6</b> , mnr. 377; havemur og pavillon . . . . .	<b>B</b>
<b>Perlegade 49</b> , mnr. 307; den ti fag lange bindingsværksside mod nr. 51 (ca. 1700) . . . . .	<b>B</b>
— <b>51</b> , mnr. 416; det tretten fag dybe bindingsværksgavlhus (ca. 1640, gavlen senere grundmuret) . . . . .	<b>B</b>
— <b>58</b> , mnr. 528; forhuset (ca. 1750) . . . . .	<b>B</b>
— <b>61</b> , mnr. 806; det fjorten fag dybe bindingsværksgavlhus og den hermed sammenbyggede portfløj mod gaden (ca. 1640, den grundmurede gadeside, der samler gavlhus og portfløj til et langhus, senere) . . . . .	<b>B</b>
<b>Rosengade 7</b> , mnr. 305, 1792; forhuset (18. årh.) . . . . .	<b>B</b>
— <b>18</b> , provstegården, mnr. 549; hovedbygningen (1767 og senere) med muren langs Rosengade og staldbygningen i gården . . . . .	<b>B</b>
<b>Sankt Jørgensgade 1</b> , mnr. 395; det lille bindingsværksbarhus ud til Kirkegade (formentlig 18. årh.) . . . . .	<b>B</b>
<b>Stengade 19</b> , mnr. 205; gavlhuset (formentlig 18. årh.) . . . . .	<b>B</b>
<b>Sønderborg Slot</b> , mnr. 38, 2117 (ca. 1500 og 1549–57 formentlig af Herc. v. Oberberg, ombygget 1720 af v. Platen) . . . . .	<b>A</b>
<b>Søndergade 7</b> , mnr. 557; forhuset (ca. 1830) . . . . .	<b>B</b>
— <b>15</b> , mnr. 436; pakhuset af bindingsværk med grundmurede gavle (slutningen af 18. årh.) . . . . .	<b>B</b>
— <b>16</b> , mnr. 630; det otte fag dybe bindingsværkshus med grundmuret gavl mod gaden og den åbne knægtbyggede del af det op til dettes baggavl beliggende sidehus, samt det med gavlhuset sammenbyggede grundmurede gavlkvisthus (ca. 1750) . . . . .	<b>B</b>
— <b>21</b> , mnr. 488; bindingsværkshuset med grundmuret gavl mod gaden (18. årh.) . . . . .	<b>B</b>
<b>Æblegade 8</b> , mnr. 268; forhuset (19. årh.) . . . . .	<b>B</b>
— <b>10</b> , mnr. 123; forhuset (19. årh.) . . . . .	<b>B</b>

*Kommunen iøvrigt:*

<b>Ulkebøl præstegård</b> , mnr. 92, Ulkebøl s. (slutn. af 18. årh.; dørhammer fra 1699) . . . . .	<b>B</b>
--	----------



Tønder kommune, rkr. 48.

*Tønder by:*

<b>Jomfrusti 6</b> , amtmandsboligen, mnr. 1418, Tønder (1767–68 af J. G. Rosenberg og N. Jardin) .....	<b>A</b>
<b>Kirkepladsen 3</b> , mnr. 162; forhuset .....	<b>B</b>
— <b>7–9</b> , mnr. 546; forhusene .....	<b>B</b>
— <b>11</b> , den gl. latinskole, mnr. 546 (1612) .....	<b>A</b>
<b>Kongevej 63</b> , slotsvandmøllen, mnr. 1421 (1598) .....	<b>B</b>
<b>Nørre Allé, pavillon</b> , mnr. 559 (ca. 1800) .....	<b>B</b>
<b>Portbygningen til det gamle slot</b> , mnr. 1439, Tønder (ca. 1575 og 1740) .....	<b>B</b>
<b>Slotsgade 4</b> , mnr. 288 (1742) .....	<b>B</b>
— <b>21</b> , »Hans Carstensens hus«, mnr. 1435, Tønder (18. årh.s slutn.) .....	<b>B</b>
<b>Smedegade 2</b> , mnr. 3302 .....	<b>B</b>
— <b>4</b> , mnr. 3301 .....	<b>B</b>
— <b>6</b> , mnr. 3300 .....	<b>B</b>
— <b>14</b> , mnr. 313 (gavlen ca. 1820, huset ældre) .....	<b>B</b>
— <b>16</b> , mnr. 325 (ca. 1780, gavlen ca. 1840) .....	<b>B</b>
<b>Spikergade 7</b> , mnr. 342 (18. årh.) .....	<b>B</b>
— <b>8</b> , mnr. 411; forhuset (lejevåning opført ca. 1700, senere forhøjet og ombygget, karnap og gadedør 1. halvdel af 1800-årene) .....	<b>B</b>
— <b>9</b> , mnr. 397 (18. årh.) .....	<b>B</b>
— <b>10</b> , mnr. 265; forhuset (lejevåning opført ca. 1700, senere forhøjet og ombygget, karnap og gadedør 1. halvdel af 1800-årene) .....	<b>B</b>
— <b>12</b> , mnr. 537; forhuset (lejevåning opført ca. 1700, senere forhøjet og ombygget, karnap og gadedør 1. halvdel af 1800-årene) .....	<b>B</b>
— <b>24</b> , mnr. 552; forhuset .....	<b>B</b>
<b>Storegade 14</b> , »det Drøhse'ske hus«, mnr. 262; gavlhuset og det hermed sammenbyggede smallere sidehus mod gården (1672) .....	<b>A*</b>

<b>Torvet 1</b> , rådhuset, mnr. 2489 (1643, 1864 og 1867; sidefløj 1773) .....	<b>B</b>
— <b>2</b> , »Humlekærren«, mnr. 3433; forhuset (18. årh.) ..	<b>B</b>
Bislagstenene, mnr. 559 (1527) .....	<b>A</b>
— <b>11</b> , mnr. 455 (gavlhus ca. 1550–60) .....	<b>A*</b>
<b>Uldgade 4</b> , mnr. 224; gavlhus med sidehus (ca. 1740) ...	<b>B*</b>
— <b>14</b> , mnr. 724; gavlhuset .....	<b>B</b>
<b>Vestergade 4</b> , mnr. 72:	
sidebygning med stukloft (1681) .....	<b>A</b>
vognstalden mod Skibbrogade (18. årh.) .....	<b>B</b>
— <b>7</b> , mnr. 295; forhuset og den hermed sammenbyggede aftrappede sidebygning mod gården (ca. 1775–80) ..	<b>B</b>
— <b>9</b> , »Richtsens hus«, el. »Digegrevens hus«, mnr. 520 (1777) .....	<b>A*</b>
— <b>11</b> , mnr. 389; gavlhuset (1795, senere delvis ombygget) .....	<b>B</b>
— <b>12</b> , mnr. 580; pakhuset mod Skibbrogade (ca. 1800) .	<b>B</b>
— <b>13</b> , mnr. 530; gavlhuset .....	<b>B</b>
— <b>14</b> , mnr. 610 (1794) .....	<b>A</b>
— <b>15</b> , mnr. 309; forhuset (ca. 1750) .....	<b>B</b>
— <b>21</b> , mnr. 475 (første halvdel af 18. årh.) .....	<b>B*</b>
<b>Østergade 1</b> , »Store Apotek«, mnr. 220; de to sammenbyggede gavlhuse mod Østergade (ca. 1670 og senere) samt det med disse sammenbyggede gavlhus mod syd (ca. 1680 og senere) .....	<b>A</b>
— <b>2</b> , mnr. 692 (ca. 1820) .....	<b>B</b>
— <b>3</b> , mnr. 403; forhuset (vestre del ca. 1650, østre del ca. 1770) .....	<b>B*</b>
— <b>8</b> , mnr. 238 (18. årh.) .....	<b>B</b>
— <b>13</b> , mnr. 333 (1668) .....	<b>A</b>
— <b>15</b> , mnr. 543 (ca. 1770, ombygget ca. 1820) .....	<b>A*</b>
— <b>18</b> , mnr. 95 (anden halvdel af 18. årh., gavlen yngre)	<b>B*</b>
— <b>19</b> , mnr. 204 (1784) .....	<b>B*</b>
— <b>25</b> , mnr. 273 (begyndelsen af 18. årh., facaden ombygget omkr. 1800) .....	<b>B*</b>

<b>Østergade 27</b> , mnr. 253 (ca. 1770, ombygget ca. 1825) ..	<b>B</b>
— <b>47</b> , mnr. 807; gavlhuset (beg. af 18. årh., facaden ommuret i 19. årh.s slutning) .....	<b>B*</b>
— <b>56</b> , mnr. 629 (1729) .....	<b>B</b>
— <b>58</b> , mnr. 368; forhuset .....	<b>B*</b>
— <b>60</b> , mnr. 468; forhuset (ca. 1800) .....	<b>B</b>
— <b>62</b> , mnr. 357; forhuset (ca. 1750) .....	<b>B</b>
— <b>66</b> , mnr. 372 .....	<b>B</b>
— <b>67</b> , »Hospitalet«, nu statsseminarium, mnr. 818 (1731) .....	<b>B</b>

*Kommunen iøvrigt:*

<b>Bjerremark</b> , mnr. 2, Ubjerg, Ubjerg s.; de fire længer omkring gårdspladsen (stuehus 1842, avlsbygninger 1872) .....	<b>B</b>
<b>Gallehus</b> , Guldhornsvej 10, parcel 169 af mnr. 145, Gallehus, Møgeltønder s. ....	<b>B*</b>
<b>Hostrup præstegård</b> , mnr. 47, Hostrup by og s. (1734) ..	<b>B</b>
<b>Kærgårdshof</b> , mnr. 2, Ved Åen, Møgeltønder s.; de fire længer omkring gårdspladsen (formentlig slutn. af 18. årh.) .....	<b>B</b>
<b>Lindskov mølle</b> ved Gallehus, mnr. 68, Stokkebro, Møgeltønder s. ....	<b>B*</b>
<b>Møgeltønder, Møgeltønder s.:</b>	
<b>Kirkestien</b> , parcel 48, mnr. 37 (ca. 1750) .....	<b>B*</b>
— parcel 79/50, mnr. 23 (ca. 1755) .....	<b>B</b>
<b>Slotsgade 4</b> , parcel 4, mnr. 37 (ca. 1750) .....	<b>B</b>
— <b>6 A</b> , parcel 5, mnr. 67 (slutningen af 18. årh.) ....	<b>B</b>
— <b>7</b> , parcel 55, mnr. 13 (ca. 1750) .....	<b>A</b>
— <b>8</b> , parcel 7, mnr. 41 (1737) .....	<b>A*</b>
— <b>9</b> , parcel 53, mnr. 56 (formentlig før 1735) .....	<b>A*</b>
— <b>10</b> , parcel 8, mnr. 44 (ca. 1765) .....	<b>A</b>
— <b>12</b> , parcel 9, mnr. 43 (1734 og senere) .....	<b>A</b>
— <b>13</b> , parcel 45, mnr. 52 (1739) .....	<b>A*</b>

<b>Slotsgade 14</b> , parcel 10, Posselts gård, mnr. 4 (1785) .	<b>A</b>
— <b>15</b> , parcel 44, mnr. 46 (ca. 1850) . . . . .	<b>B</b>
— <b>16</b> , parcel 11, Madam Weiles hus, mnr. 35 (1789)	<b>A</b>
— <b>18</b> , parcel 12, mnr. 11 (1731) . . . . .	<b>A*</b>
— <b>19</b> , parcel 41, mnr. 92 (1765, senere ombygget) . .	<b>A</b>
— <b>21</b> , parcel 36, Lycks gård, mnr. 5 (1766; avlsbygningerne 1838) . . . . .	<b>A</b>
— <b>22</b> , parcel 14, mnr. 59 (vestre del ca. 1710?, østre del efter 1861) . . . . .	<b>A</b>
— <b>23</b> , parcel 34, mnr. 85 (1761) . . . . .	<b>A</b>
— <b>24</b> , parcel 15, mnr. 51 (efter 1861) . . . . .	<b>B</b>
— <b>25</b> , parcel 31, mnr. 144 (ca. 1760) . . . . .	<b>A</b>
— <b>26</b> , parcel 18, mnr. 47 (efter 1861) . . . . .	<b>B</b>
— <b>27</b> , parcel 30, mnr. 140 (ca. 1758) . . . . .	<b>A</b>
— <b>28</b> , parcel 19, mnr. 21 (efter 1861) . . . . .	<b>B</b>
— <b>30</b> , parcel 20, mnr. 42 (efter 1861) . . . . .	<b>B</b>
— <b>36</b> , parcel 23, mnr. 61 (efter 1861) . . . . .	<b>B</b>
— <b>38</b> , parcel 24, mnr. 22 (efter 1861) . . . . .	<b>B</b>
— <b>40</b> , parcel 25, mnr. 50 (efter 1861) . . . . .	<b>B</b>
<b>Strædet 5</b> , gårdenparcel 7, mnr. 2, Sønderby (18. årh.)	<b>B</b>
<b>Sønderbyvej 5</b> , maler Gregersens hus, mnr. 175, Sønderby (18. årh.) . . . . .	<b>B</b>
— <b>32</b> , Peter Poulsens gård, mnr. 113, Sønderby (slutn. af 18. årh.) . . . . .	<b>B</b>
<b>Nørre Sødåm</b> , mnr. 16, Ved Åen, Møgeltønder s.; de fire længer omkring gårdspladsen, stuehus 17. og 18. årh., laden 1761) . . . . .	<b>B</b>
<b>Schackenberg</b> , mnr. 140, Møgeltønder s.:	
Hovedbygningen (1664–67, 1755 ff.; i søndre fløj rester af middelalderlig bygning) . . . . .	<b>A</b>
Portbygningen (middelalder, ombygget og forlænget 1664) . . . . .	<b>A</b>
Den gamle stald (1785) . . . . .	<b>B*</b>

- Solvig**, mnr. 1, Solvig, Hostrup s.; den grundmurede staldbygning (1585) med tilbygning (1797) ..... **A\***
- Supskog**, mnr. 11, Ved Åen, Møgeltønder s.; fire længer under fællestag (formentlig 18. årh., laden 1836; fællestag nyt) ..... **B**
- Ubjerg præstegård**, mnr. 29, Ubjerg s.; stuehus og hermed sammenbyggede udlænger (1675) ..... **B**

Åbenrå kommune, rkr. 45.

Åbenrå by:

- Brundlund Slot**, amtsmandsboligen, mnr. 588 (ca. 1411–29, ca. 1581, ca. 1600–10 og 1805–07 af C. F. Hansen) ..... **A**
- Fiskergade 3**, mnr. 131; det 11 fag dybe gavlhus (før 1744, delvis grundmuret mellem 1825 og 1835) med den korte sidebygning ..... **B**
- **8**, mnr. 150; forhus og sidehus (opr. gavlhus med fløj langs gaden opført 1779 og ombygget 1805, dør og dørindfatning 1779) ..... **B**
- Gildegade 5**, mnr. 82 (det grundmurede, ni fag dybe gavlhus, opr. omfattende fire våninger, mellem 1775 og 1785) ..... **B**
- **6**, mnr. 69; forhuset (den ndr. halvdel af dobbeltvåning, mellem 1754 og 1759, noget ændret ca. 1890) . **B**
- **15**, mnr. 92 (doppelthus 1752) ..... **B\***
- Kirkepladsen 8**, Åbenrå bys gamle skole, mnr. 355; forhuset (1737, sydsiden forhøjet til to etager mellem 1853 og 1855) ..... **B**
- Klinkbjerg 1**, mnr. 493; det grundmurede, elleve fag dybe gavlhus (1752, delvis ombygget 1875) ..... **B**
- **2**, mnr. 451; forhuset (1835–36) og det bagved liggende bulhus (mellem 1754 og 1764) ..... **B\***
- Lille Pottergade 4**, mnr. 382; forhuset (1789) ..... **B**
- **5**, Leistmanns fattighus, mnr. 379; forhuset (før 1744, grundmuret mellem 1764 og 1775 samt senere) ..... **B**
- Nybro 14**, mnr. 276 (ti fag langt bindingsværkshus 1705 med det 1781 tilføjede, grundmurede fag med gavlen mod gaden samt muren langs gaden, ca. 1750) ..... **B\***



Åbenrå. Klinkbjerg 2. Bulhuset fotograferet under restaurering.  
Fot. Det særlige Bygningssyn 1978

- Nybro 20**, mnr. 868; forhuset (mellem 1795 og 1800, delvis grundmuret mellem 1821 og 1825) ..... **B**
- Nygade 29**, mnr. 465; forhuset med sidebygningen (sdr. halvdel af grundmuret, seksfags hus 1741, sidebygning af bindingsværk mellem 1764 og 1767, forhøjet ca. 1775) ..... **B**
- **37-39**, mnr. 392; forhusene (nr. 37: før 1744 og senere, nr. 39; 1768) ..... **B**
- **42**, Bøddelens hus, mnr. 473; det grundmurede forhus (1768) ..... **B**
- **44**, mnr. 472; det grundmurede forhus (1740) og baghus (1864) ..... **B**
- **45**, mnr. 311; det grundmurede gavlhus (1737, forlænget med tre fag mellem 1751 og 1754, forhøjet i 1866) og den dermed sammenbyggede sidebygning med bulkonstruktion i gårdsidens 2. etage (form. 1. halvdel af 19. årh.) samt gårdspladsens brolægning .. **B**
- **48**, Günderoths Skole, mnr. 302; forhuset (1847) ... **B\***
- **49**, mnr. 313; forhuset (før 1744, gadesiden grundmuret mellem 1845 og 1847), baghus af bindingsværk (ca. 1845) samt gårdspladsens brolægning ..... **B**
- **50**, mnr. 301; det grundmurede, 11 fag dybe gavlhus (1748) ..... **B**
- **59**, Richelsens Stiftelse, mnr. 318; forhuset (mellem 1845 og 1852) ..... **B\***
- **66**, mnr. 294; forhuset (før 1744, gadeside og gavle grundmurede ca. 1815 og senere) samt gårdspladsens brolægning ..... **B**
- **70**, mnr. 283; det grundmurede forhus (1745, gadedør 1789) ..... **B**
- Persillegade 1**, mnr. 303; det grundmurede forhus (1748) **B\***
- **3 A-B**, Jomfru Fannys hus, mnr. 304, 305; forhusene (1752 og senere) ..... **B\***
- **5**, mnr. 306; det grundmurede forhus (1866) ..... **B\***
- Ramsherred 40**, mnr. 410; bindingsværkssidebygningerne (mellem 1744 og 1751) og det grundmurede pakhus (1863) ..... **B**
- **45**, Svaneapoteket, mnr. 33; forhuset (mellem 1835 og 1845, facaden fornyet 1857) ..... **B**

- Skibbroen 20–22**, Toldboden, mnr. 119; nordfløjen (1853–54 form. af L. A. Winstrup) ..... **B\***
- Skibbrogade 3**, mnr. 60; de to sammenbyggede trefags bindingsværkshuse med grundmurede gadesider (det vestre 1737, det østre 1748) ..... **B**
- **5**, mnr. 62; det grundmurede forhus og den hermed sammenbyggede sidebygning (mellem 1754 og 1764) **B**
- **8**, mnr. 145; forhus og sidehus (ældre gavlhuse med fløj langs gaden, ombygget og grundmuret 1752) .... **B**
- **14**, mnr. 129; det grundmurede forhus (form. mellem 1825 og 1830) ..... **B\***
- **16**, mnr. 128; det fire fag dybe bindingsværks gavlhuse med grundmuret gavl mod gaden (1739, senere delvis grundmuret) ..... **B**
- **18–20**, mnr. 126; forhusene (nr. 18: den vestre halvdel af bindingsværkshuset fra før 1744, gadesiden grundmuret mellem 1825 og 1835, kvisten tilføjet før 1745; nr. 20; 1856) ..... **B**
- Slotsgade 3**, mnr. 204; forhuset (mellem 1744 og 1754) . **B**
- **5**, mnr. 205 (otte fag dybt gavlhuse opført 1707, delvis grundmuret efter 1872) ..... **B\***
- **9**, mnr. 207 (otte fag dybt bindingsværks gavlhuse med grundmuret gavltrekant mod gaden opført ca. 1710–15, sidehuset mellem 1770 og 1780) ..... **B**
- **11**, mnr. 208 (otte fag dybt bindingsværks gavlhuse med grundmuret gavltrekant mod gaden opført 1707, senere delvis grundmuret, sidehuset mellem 1709 og 1770, tværhuset ca. 1864, forhøjet før 1871) ..... **B**
- **13**, mnr. 209 (forhuset opført mellem 1707 og 1740, grundmuret 1770–1800, ombygget 1921, tværhuset bag i gården 1854) ..... **B**
- **14**, mnr. 247 (1767) ..... **B**
- **15**, mnr. 210 (otte fag dybt bindingsværks gavlhuse med grundmuret gavl mod gaden opført 1713, delvis grundmuret i sidste halvdel af 19. årh.) ..... **B\***
- **16**, mnr. 246 (ni fag dybt gavlhuse, hvoraf de syv forreste fag er opført 1707, den grundmurede gavl mod gaden mellem 1736 og 1760, forlænget i grundmur 1770, vestsiden grundmuret i sidste halvdel af 19. årh.) ..... **B**



- Slotsgade 17**, mnr. 211 (10 fag dybt gavlhus, hvoraf de otte forreste fag er opført før 1704, de to bageste fag tilføjet ca. 1740, de tre fag nærmest gaden fornyet i grundmur mellem 1821 og 1825, resten delvis grundmuret i sidste del af 19. årh.) ..... **B**
- **18**, mnr. 245; det grundmurede gavlhus (1763, gavlen mod gaden delvis ombygget 1907) ..... **B**
- **20**, mnr. 244; det otte fag dybe bindingsværks gavlhus med grundmuret gavl mod gaden (de syv forreste fag mellem 1750 og 1770, forlænget med et grundmuret fag ca. 1845, vestsiden grundmuret i 20. årh.) ..... **B**
- **21**, mnr. 213 (otte fag dybt bindingsværks gavlhus form. opført 1725–50; de fire forreste fag forhøjet til to etager før 1770) ..... **B\***
- **23**, mnr. 214 (10 fag dybt bindingsværks gavlhus opført 1707, den grundmurede gavl mod gaden ca. 1770, den bageste del grundmuret 1821 og forhøjet til to etager i sidste del af 19. årh.) ..... **B**
- **24**, mnr. 242; det grundmurede forhus (1765–66, gadesiden delvis ombygget kort efter 1855) samt gårdspladsens brolægning ..... **B**
- **28**, mnr. 240; det grundmurede forhus (1798) ..... **B**
- **29**, mnr. 683; det ni fag dybe toetages gavlhus (de fem forreste fag 1770, de fire bageste mellem 1775 og 1778 ) og det trefags sidehus (ca. 1750) samt gårdspladsens brolægning ..... **A\***
- **31**, mnr. 217; det grundmurede forhus (mellem 1785 og 1788) ..... **A**
- **33**, mnr. 218; det grundmurede forhus (ca. 1748, ombygget ca. 1820 og 1850) og muren ud mod Slotsgade ..... **B**
- Slotsvandmøllen**, mnr. 540 (ca. 1550) ..... **A**
- Storegade, rådhuset**, mnr. 103 (1828–30 af C. F. Hansen) **B**
- **7–9**, mnr. 40; det grundmurede pakhuis i gården (første halvdel af 19. årh.) ..... **B**
- **11**, mnr. 42; det 10 fag dybe bindingsværks gavlhus (kort efter 1610, gavlen mod gaden grundmuret 1752, de seks forreste fag af sydsiden 1833) ..... **B**

- Storegade 24**, Marcussens gård, mnr. 344; forhuset (form. 1723) med sidehuse (1. sidehus før 1744, 2. sidehus mellem 1754 og 1764, 3. sidehus mellem 1845 og 1855) og tværhuset (1859) samt gårdspladsens bro-lægning ..... **B**
- Store Pottergade 3**, mnr. 366; forhuset (1865) ..... **B**
- **9**, mnr. 369; forhuset (før 1744, delvis grundmuret mellem 1815 og 1825) ..... **B**
- **11**, mnr. 370; det trefags forhus (østligste våning i boderække fra slutningen af 17. årh., gadesidens stueetage grundmuret mellem 1744 og 1754 og 2. etage mellem 1805 og 1815) ..... **B**
- Storetorv 9**, hj. af Søndergade, Redergården, mnr. 259; den vinkelbyggede gård, opr. omfattende et gavlhus langs Søndergade med gavl og portbygning mod torvet (1785–87, ombygget til sit nuværende udseende ca. 1825) ..... **B**
- Søndergade 10**, mnr. 254; bulhuslængen mod Slotsgade (1767) ..... **B**
- **20**, Postholdergården, mnr. 197 (1758) ..... **A**
- Sønderport 1**, Schwennesens Stiftelse, mnr. 160 (1772) .. **A\***
- Vægterpladsen 1**, mnr. 3030; det grundmurede forhus på ni fag (kort før 1744, ombygget ca. 1800) ..... **B**
- **1 A**, Det blinde Æsel, mnr. 3029; det fem fag dybe bindingsværks gavlhus med grundmuret gavl mod pladsen (mellem 1744 og 1754) ..... **B**
- **2**, hj. af Jomfrugangen, Tresuren, mnr. 395 (tre fag dybt grundmuret gavlhus opført 1803) ..... **B**
- **3**, mnr. 396; forhuset, del af byens vægterhus (17. årh., grundmuret 1768, forhøjet med en etage i sidste del af 19. årh.) ..... **B**
- **5**, hj. af Store Pottergade, mnr. 398; forhuset, del af byens vægterhus (17. årh., grundmuret 1768, ombygget kort efter 1827) ..... **B**

## RIBE AMT

### Blåbjerg kommune, rkr. 52.

**Hennegård**, mnr. 1 a, Henne hovedgård, Henne by og Henne mølle, Henne s.; hovedbygning med foranliggende to længer (1831) ..... **B**

### Blåvandshuk kommune, rkr. 52.

**Hesselmed**, mnr. 1 a, Hesselmed, Ål s.; hovedbygningen (1770'erne) og sidebygning samt de omgivende jordvolde og grave ..... **B**

### Bramminge kommune, rkr. 49.

**Bramminge**, nr. 1 a, Bramminge hovedgård og s.; hovedbygningen (1786) med de to sidelænger (1847) ..... **B\***

**Endrupholm**, mnr. 1 a, Endrupholm, Nykirke s.; hovedbygningen med sidelænger og de forbindende krumme mellebygninger (1770–1805) samt broen og den mellem denne og sidelængen gående mur, endvidere den lille pavillon i haven ..... **B**

**Kærgård**, nr. 1 a, Kærgård hovedgård, Hunderup s.; den trefløjede hovedbygning (1695) med omgivende grave ..... **B**

### Brørup kommune, rkr. 50.

**Stenbrogård**, mnr. 1 a, Tuesbøl ejerlav, Brørup s.; hovedbygningen, den trelængede avlsgård samt gårdspladsens brolægning (1866 af P. Holden Hansen) ... **B**

**Sønderskovgård**, mnr. 1 a, Sønderskov hovedgård, Folding s.; hovedbygningen (1620, tårnene 1765) ..... **A**

## Fanø kommune, rkr. 51.

## Nordby, Odden, Nordby s.:

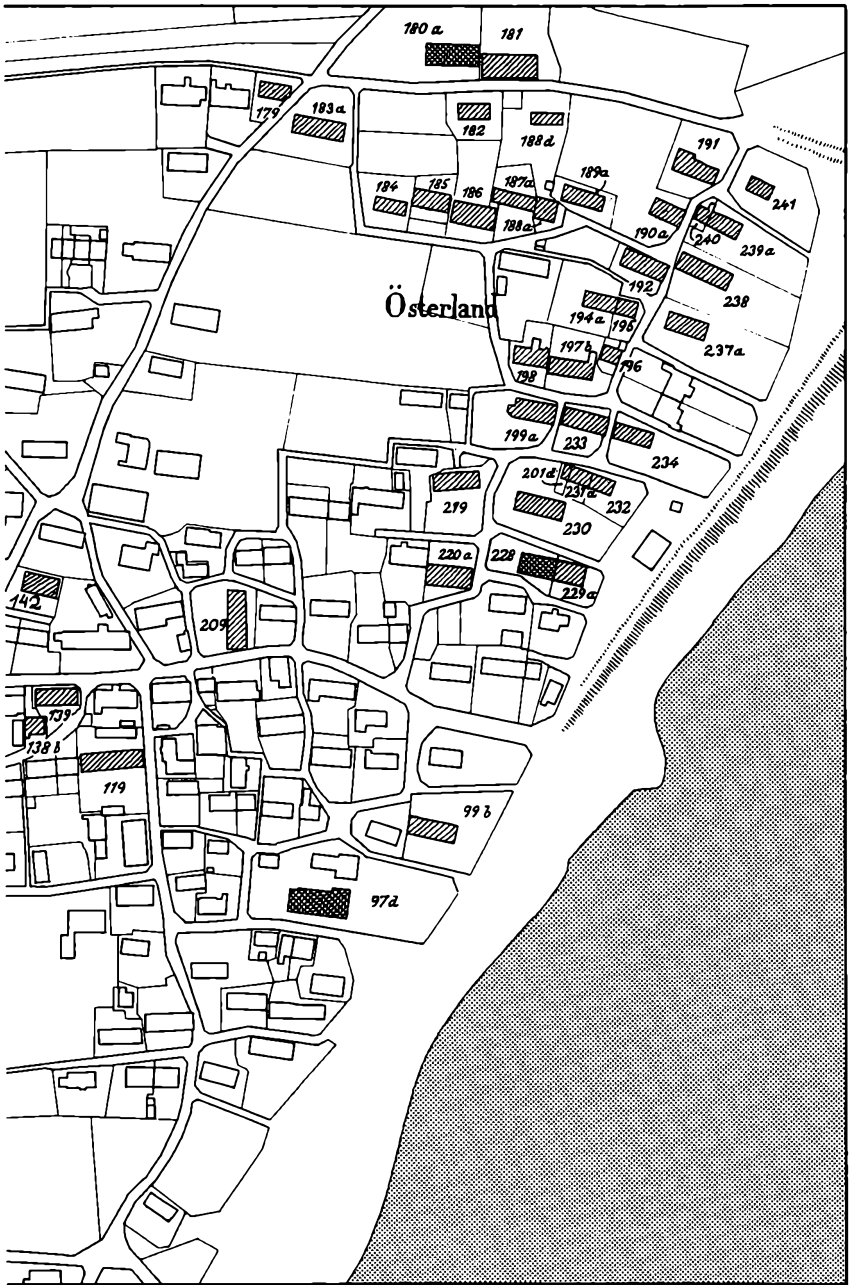
<b>Barkvej 5–7</b> , mnr. 171 b (omkring 1780) .....	<b>B</b>
<b>Krogvej 9</b> , mnr. 150 a .....	<b>B</b>
— <b>11–13</b> , mnr. 151–152 .....	<b>B*</b>
<b>Martin Christensensvej 1</b> , mnr. 367; forhuset (sidste halvdel af 18. årh.) .....	<b>B*</b>
<b>O. C. Hammersvej 2</b> , mnr. 352 .....	<b>B*</b>
— <b>6</b> , mnr. 350 a; det grundmurede stråttækte hus med fremspringende kvist foran østenden .....	<b>B</b>
— <b>8</b> , mnr. 349 a .....	<b>B*</b>
<b>Skolevej 5–7</b> , mnr. 272 a; borgerskolen (ca. 1800) ...	<b>B</b>
— <b>8</b> , mnr. 287 .....	<b>B</b>
— <b>10</b> , mnr. 288 .....	<b>B</b>
<b>Søndre Banksti 2</b> , mnr. 123; stuehuset (ca. 1800) ....	<b>B*</b>
<b>Vigensvej 10</b> , mnr. 354 .....	<b>B*</b>
— <b>11</b> , mnr. 364 a; stuehuset (sidste halvdel af 18. årh.) .....	<b>B</b>
— <b>12</b> , mnr. 353 .....	<b>B</b>
— <b>13</b> , mnr. 363 a .....	<b>B*</b>
— <b>15</b> , mnr. 362 a .....	<b>B</b>
— <b>17</b> , mnr. 361 .....	<b>B*</b>
<b>Østervej 6</b> , mnr. 432; forhuset .....	<b>B</b>
— <b>8</b> , mnr. 431 .....	<b>B</b>
— <b>10</b> , mnr. 430 a .....	<b>B</b>
— <b>12</b> , mnr. 429 a .....	<b>B</b>

## Sønderho, Fanø, Sønderho by og s.:

<b>Krogården</b> , Sønderland kv., mnr. 97 d (18. årh.) ....	<b>A*</b>
<b>Nørland kv.</b> , mnr. 151 a .....	<b>B</b>
<b>Præstegården</b> , Kirketoft kv., mnr. 1 (1749) .....	<b>B</b>
<b>Sønderland kv.</b> , mnr. 63; forhuset »Kaptajn Thøgersens hus« (1724) .....	<b>A</b>
— mnr. 64 b og 64 ø (1807) .....	<b>B</b>



Sønderho, vestlige del.



Sønderho, østlige del.

Sønderland kv., mnr. 76 a .....	<b>B</b>
— mnr. 79 a .....	<b>B</b>
— mnr. 80; den gamle fattiggård (ca. 1840) .....	<b>B*</b>
— mnr. 97 d, se Krogården.	
— mnr. 99 b (1828) .....	<b>B</b>
— mnr. 119 (ombygget 1832) .....	<b>B</b>
— mnr. 127 b .....	<b>B</b>
— mnr. 130 a .....	<b>B</b>
— mnr. 138 b .....	<b>B</b>
— mnr. 139 (1828) .....	<b>B</b>
— mnr. 142, Jens Harrebys hus; stuehuset (ca. 1807)	<b>B</b>
Østerland kv., mnr. 179 .....	<b>B*</b>
— mnr. 180 a .....	<b>A*</b>
— mnr. 181 .....	<b>B</b>
— mnr. 182 .....	<b>B</b>
— mnr. 183 a; forhuset (ca. 1800) .....	<b>A</b>
— mnr. 184 .....	<b>B</b>
— mnr. 185 .....	<b>B</b>
— mnr. 186 (1799)	<b>B</b>
— mnr. 187 a .....	<b>B</b>
— mnr. 188 a .....	<b>B</b>
— mnr. 188 d .....	<b>B</b>
— mnr. 189 a .....	<b>B</b>
— mnr. 190 a .....	<b>B</b>
— mnr. 191 .....	<b>B</b>
— mnr. 192 .....	<b>B</b>
— mnr. 194 a .....	<b>B</b>
— mnr. 195 .....	<b>B</b>
— mnr. 196 .....	<b>B</b>
— mnr. 197 b .....	<b>B*</b>
— mnr. 198 .....	<b>B</b>

Østerland kv., mnr. 199 a .....	<b>B</b>
— mnr. 201 d .....	<b>B</b>
— mnr. 209 (1807) .....	<b>B</b>
— mnr. 219 .....	<b>B</b>
— mnr. 220 a (1803) .....	<b>B</b>
— mnr. 228 .....	<b>A</b>
— mnr. 229 a .....	<b>B*</b>
— mnr. 230 .....	<b>B</b>
— mnr. 231 a .....	<b>B</b>
— mnr. 232 .....	<b>B*</b>
— mnr. 233 .....	<b>B</b>
— mnr. 234 .....	<b>B</b>
— mnr. 237 a; forhuset .....	<b>B</b>
— mnr. 238 .....	<b>B</b>
— mnr. 239 a .....	<b>B</b>
— mnr. 240 .....	<b>B</b>
— mnr. 241 .....	<b>B</b>

Holsted kommune, rkr. 50.

<b>Holsted, Østergade 14, mnr. 12 d, Holsted by og s.; tinghuset (1845 af N. S. Nebelong) .....</b>	<b>B</b>
---	----------

Ribe kommune, rkr. 49.

*Ribe by:*

<b>Bispegade 6, mnr. 185, Sankt Catharinæ præstegård; forhus med havemuren (1854) .....</b>	<b>B*</b>
— <b>13, mnr. 133; forhuset (1853) .....</b>	<b>B</b>
— <b>15, mnr. 134; forhuset (1852) .....</b>	<b>B</b>
— <b>17, mnr. 135 a; forhuset (1852) .....</b>	<b>B</b>
— <b>19, mnr. 136 a; forhuset (1852) .....</b>	<b>B</b>
— <b>21, mnr. 137; forhuset (1853) .....</b>	<b>B</b>
— <b>23, mnr. 136 f, 138; forhuset (1854) .....</b>	<b>B</b>



- Bredeslippe 2**, mnr. 427; gavlhuis med gavil mod Grønne-  
gade (før 1761, grundmuret ca. 1857) ..... **B**
- **7**, mnr. 424; forhuset (1852) ..... **B**
- **8**, mnr. 462; forhuset mod skibbroen (ca. 1750, kvist  
1791, gadeside grundmuret 1816) ..... **B**
- **9** og **11**, mnr. 425 a; forhusene (før 1761, gadesiderne  
grundmuret ca. 1847) ..... **B**
- Fiskergade 1**, hj. af Overdammen, mnr. 450; det tolv fag  
dybe bindingsværksgavlhuis (ca. 1600) med nyere  
grundmuret gavil mod Overdammen og det op til  
dettets baggavil opførte fire fags bindingsværkssidehus  
(form. 1636) ..... **A**
- **3**, mnr. 435; de otte tilbageblevne fag af et oprindelig  
11 fag dybt bindingsværksgavlhuis (ca. 1600, delvis  
grundmuret 1816) ..... **A'**
- **5**, mnr. 431; det 12 fag lange bindingsværksforhus  
(delvis grundmuret) med knægtbygget gavil mod Sko-  
magerslippe (ca. 1550) samt sidelængen langs Skoma-  
gerslippe og værkstedsbygningen i gården ..... **A\***
- **7-9**, mnr. 432 ab; de to forhuse (ca. 1860) ..... **B**
- Gravsgade 33**, mnr. 142; forhuset (1780, delvis grundmu-  
ret 1827 og 1855) ..... **B**
- Grydergade 4**, mnr. 342; forhuset (trefagsbod af bin-  
dingsværk og en hermed sammenbygget senere tilmu-  
ret port ca. 1600) ..... **B\***
- Grønnegade 7**, mnr. 407; gavlhuiset (før 1761, ombygget  
1821 og 1857) ..... **B**
- **12**, mnr. 442; det elleve fag dybe bindingsværksgavl-  
huis (ca. 1525-40) med grundmuret gavil mod Grøn-  
negade (1848) ..... **A\***
- **18**, Mellemslippe 1, mnr. 434; forhuset med sidelæn-  
gen mod Mellemslippe (1803, delvis grundmuret  
1843 og 1848) ..... **B**
- **20**, mnr. 429 b; forhuset med port og kort sidelænge  
mod Skomagerslippe (1839-40) ..... **B**
- **21**, mnr. 400; det fem fag dybe bindingsværksgavlhuis  
(ca. 1650) og den hermed sammenbyggede fem fag  
lange bindingsværksgadelænge (form 1666, senere  
delvis grundmuret) ..... **B**

- Grønnegade 22**, mnr. 429 a; forhuset (1816) med sidelænge i gården (1816 og 1822) ..... **B**
- **30**, mnr. 420; forhuset (før 1761, gadesiden grundmuret 1819) ..... **B\***
- **41**, mnr. 391 og 391 a; forhuset mod Grønnegade (1790, gadeside og gavl ændret 1837) ..... **B**
- Gråbrødregade 4**, mnr. 272; forhuset (trefagsbod af bindingsværk ca. 1600, senere delvis grundmuret) ... **B\***
- **6**, mnr. 271; forhuset (trefagsbod af bindingsværk ca. 1600) ..... **B**
- **8**, mnr. 270 a; forhuset (før 1761, grundmuret 1848) ..... **B**
- **9**, mnr. 331; de to forhuse (sdr. forhus 1840, forhøjet 1858, ndr. forhus før 1761, grundmuret 1845 og forhøjet 1846) ..... **B**
- **11**, mnr. 330; forhuset (før 1761, gadeside grundmuret 1837) ..... **B**
- **15**, mnr. 328; forhuset (del af ældre dobbeltvåning, ombygget og grundmuret 1842) ..... **B**
- **17**, mnr. 303; det lange hus op til nr. 15 med gavlen mod Gråbrødregade (pakhushus og vognremise opført 1837) ..... **B**
- Hundegade 21**, mnr. 97; forhuset med sidelænge (form. 1794, nuv. grundmuret gadeside 1831) ..... **B**
- Klostergade 1-3**, Sankt Catharinæ kloster, mnr. 62 a, 63; de fire klosterfløje (østfløjen 14. årh., sydfløjen 14. årh., ombygget 1825, vest- og nordfløjene antagelig fra 1420'erne), den med vestfløjen sammenbyggede, tidligere graverbolig, den øst for det firefløjede anlæg beliggende, enetages bygning samt hegnsmurene med portpiller mod Badstuegade og Klostergade ..... **A\***
- **2**, mnr. 84; forhuset (1851) ..... **B**
- **4**, mnr. 83; forhuset, del af Almisseboderne (1716, ombygget og grundmuret 1817) ..... **B**
- **5**, mnr. 64 a; forhuset (1856) ..... **B**
- **6**, mnr. 82; forhuset, del af Almisseboderne (1716, ombygget og grundmuret 1817) ..... **B**
- **8**, mnr. 81 b; forhuset, del af Almisseboderne (1716, gadesiden grundmuret ca. 1860) ..... **B**

- Klostergade 26**, mnr. 72; forhuset (del af bygning fra før 1761, gadesiden grundmuret 1815) ..... **B**
- Korsbrødregade 5**, mnr. 280; forhuset (1841) ..... **B\***
- **7**, bispegården, Korsbrødregården mnr. 281 a; forhuset (1801) og den hermed sammenbyggede sidelænge **B**
- **11**, mnr. 290; forhuset (1854) ..... **B**
- **22**, mnr. 361; forhuset (firefags bod kort efter 1626, gadesiden ombygget ca. 1860–70) ..... **B**
- **26**, mnr. 363; forhuset (syvfags bod ca. 1600, facaden ombygget ca. 1860) ..... **B**
- **28**, se Præstegade 28–30.
- Mellemdammen 16**, mnr. 12; det i det nuværende forhus (1854) indbyggede ni fag dybe bindingsværksgavlhus (ca. 1580–90) bortset fra facaden, og den med dettes baggavl sammenbyggede, noget smallere, tolv fag lange bindingsværkssidebygning (ca. 1610–20) ..... **A**
- **18**, »Terpagers gård«, mnr. 11; det femten fag dybe bindingsværksgavlhus (de syv forreste fag ca. 1550–75, de otte bageste fag form. 1671) og den med gavlhuset sammenbyggede portfløj (hele gadesiden ombygget 1671, gavltrekanten dog først nedtaget 1798) ..... **A\*\***
- Nederdammen 24**, »Midtmøllen«, mnr. 8; forhuset (1828, ombygget 1949) og baghuset (ca. 1830) ..... **B\***
- **28**, mnr. 6; det fem fag dybe bindingsværksgavlhus og det med dette sammenbyggede porthus (ca. 1650–75) samt den ti fag lange sidelænge i gården (1815) ..... **A**
- **33**, mnr. 477; det syv fag lange bindingsværksforhus (ca. 1600) ..... **B\***
- **35–37**, mnr. 478 og 479; det fire fag lange bindingsværksforhus (1783) og den hermed sammenbyggede elleve fag lange sidelænge i gården (1797) ..... **B**
- **36**, mnr. 2; det ti fag dybe bindingsværksgavlhus og de hermed sammenbyggede henholdsvis tre og fire fag lange bindingsværksbygninger mod gaden (gavlhuset og trefagsbygningen mod gaden ca. 1580–90, firefagsbygningen noget yngre, den fælles grundmurede facade 1846–47) ..... **B**

- Nikolajgade 10**, Ribe Kunstmuseum, mnr. 520 ab; forhuset (1864 af L. A. Winstrup), havepavillonen og muren mellem de to bygninger ..... **B\***
- Overdammen 1**, mnr. 447; det grundmurede forhus (1634) ..... **A**
- **5**, apoteket, mnr. 449 a og 449 b; forhuset mod Overdammen (delvis nyopført 1776, gadesiden grundmuret kort efter midten af 1800-årene) med de seks bageste fag af Hans Svannings bindingsværks-gavlhus (1584–99, hvis forreste noget bredere del indgår i forhusets midterste del; endvidere laboratoriebygningen i gården (1776, senere grundmuret) og den nitten fag lange to stokværk høje bindingsværks-længe mod Fiskergade (1779) og den i dennes fortsættelse liggende grundmurede del (1822) ..... **A\***
- **7**, se Fiskergade 1.
- **9**, mnr. 452 a; sidelængen mod Fiskergade (ca. 1600, sidenhen nedtaget og genopsat i en stærkt ændret skikkelse med anvendelse af bygningsdele fra flere andre bygninger) ..... **B**
- **8**, mnr. 41 a; det tretten fag dybe bindingsværks-gavlhus langs Sortebrødregade og den ved dettes baggavl beliggende portbygning (mellem 1580 og 1585, senere delvis grundmuret og overpudset, portbygningen ombygget 1697) ..... **A**
- **10** og Sortebrødregade 1, »Quedens' gård«, mnr. 15; det seksten fag dybe bindingsværks-gavlhus på hjørnet af Sortebrødregade (opført mellem 1580 og 1583) med den op til dettes baggavl liggende portlænge (1681, delvis grundmuret 1857) samt det med gavlhusets forreste del sammenbyggede forhus mod Overdammen (1789) ..... **A\***
- Den østre sidelænge i gården (opført kort før 1789 som erstatning for et tretten fag dybt gavlhuis fra 1580–83, hvis hvælvede kældre stadig er bevarede. Baggavl og gårdside grundmuret 1854 og 1857, længen forhøjet 1865), samt stald- og vognportlængen mod syd (1790) ..... **B**
- **12**, Toldboden, mnr. 14 (1831) ..... **B\***
- Peder Dovns Slippe 5**, Sortebrødregade 8, mnr. 32; forhus med gavl mod Sortebrødregade (1831, ombygget 1852) ..... **B**

- Præstegade 4**, mnr. 382; forhuset (før 1761, grundmuret 1854 og forhøjet 1857) ..... **B**
- **7 og 7 A**, mnr. 375; forhuset (sydlige del ca. 1600, grundmuret 1837 og forhøjet 1842; nordlige del 1850, senere forhøjet) ..... **B**
- **13**, mnr. 372; forhuset (1835) ..... **B**
- **15**, Kapellangården, mnr. 371; det tolv fag lange bindingsværksforhus (1576) ..... **A\***
- **19**, mnr. 369; forhuset (trefagsbod af bindingsværk (kort efter 1626) ..... **B**
- **21**, mnr. 368; forhuset (firefagsbod af bindingsværk kort efter 1626) ..... **B**
- **23**, mnr. 367; forhuset (firefagsbod af bindingsværk kort efter 1626, senere delvis grundmuret) ..... **B**
- **25**, mnr. 366; forhuset (firefagsbod af bindingsværk kort efter 1626) ..... **B**
- **27**, mnr. 365; forhuset (to firefagsboder af bindingsværk kort efter 1626) ..... **B**
- **28-30, Korsbrødregade 28**, mnr. 390; forhusene mod Præstegade og Korsbrødregade (ældre gård ombygget 1837-1846) ..... **B**
- Puggårdsgade 3 og 5**, Tårnborg, mnr. 192 a; hovedbygningen (1540'erne) med de henholdsvis syv og seks fag lange bindingsværkshuse mod gaden (henholdsvis 1540'erne og 1550'erne) ..... **A**
- **7**, stiftamtmandsbolig, mnr. 193; forhuset (den søndre del 1797, den midterste del 1855, den nordre del 1860-70) og muren langs gaderne ..... **B**
- **10**, mnr. 209; forhuset (firefagsbod ca. 1600, grundmuret 1854, kvist påbygget 1867) ..... **B**
- **22**, Puggård, mnr. 203 (senmiddelalder) ..... **A**
- Kathedralskolen, den ældste trefløjede skolebygning (1856 af F. Thielemann, sidefløjene forhøjet 1887-88) ..... **B**
- **26**, hj. af Gravsgade, mnr. 183 og 184; forhuset (1779 og 1786, grundmuret 1857 og senere) ..... **B**
- Skibbroen 5**, mnr. 453; forhuset mod Skibbroen med muren hen til mnr. 452 c (1850) ..... **B**

- Skibbroen 7**, mnr. 454; det enetages gavlhus, som går igennem til Fiskergade (ældre bygning, grundmuret 1847, sidenhen totalt ombygget) ..... **B**
- **11**, Smalleslippe 7, mnr. 455; det søndre forhus mod Skibbroen (1780, grundmuret og forhøjet 1847) med sidebygningen langs Samleslippe (1780, forlænget, forhøjet og grundmuret 1860–70), samt det hordre forhus mod Skibbroen kaldet »Sælhunden« (ældre bygning, grundmuret og forhøjet 1809 med den korte sidebygning mod Skomagerslippe (1811, forhøjet 1849) ..... **B**
- **13**, mnr. 457 a; seks fag dybt gavlhus af bindingsværk (opr. otte fag, ca. 1600) med toetages grundmuret karnap mod Skibbroen (1781) og det hermed sammenbyggede fire-fags bindingsværkslanghus mod Skibbroen (ca. 1650), delvis ombygget til grundmur (1781) ..... **B\***
- **17**, mnr. 459; forhuset (ca. 1855) ..... **B**
- **21**, mnr. 463 a; forhuset (1796, delvis grundmuret 1855) med sidelængen langs Bredeslippe (1855) .... **B**
- Skolegade 2**, mnr. 307; det ti fag lange bindingsværksforhus (ca. 1600, senere delvis grundmuret) ..... **B**
- Sortebrødregade 1**, se Overdammen 10.
- **5**, mnr. 17; det ti fag dybe bindingsværksgavlhus langs Kølholts Slippe (mellem 1580 og 1584, delvis grundmuret 1817) ..... **A**
- **7**, mnr. 18; de seks bageste bindingsværksfag af et oprindelig tolv fag dybt gavlhus, hvis forreste del var noget bredere (mellem 1616 og 1627) ..... **A**
- **10**, mnr. 31; hjørnehuset ved Peder Dovns Slippe (ca. 1600, grundmuret 1844 og 1849, forhøjet 1854) .... **B**
- von Støckens Plads 1**, hj. af Stenbogade, rådhuset, mnr. 322; hovedfløjen (to middelalderlige stenhuse, ombygget til nuværende skikkelse 1528) ..... **A**
- Sønderportsgade 1**, mnr. 126 a; bindingsværksforhuset omfattende et syvfags langhus og de to vestligste fag af et i øvrigt nedrevet fem fags hus (1580'erne, senere delvis grundmuret) ..... **B\***
- **3**, »Maren Spliids hus«, mnr. 127 a; forhuset med den ældre del af sidelængen mod Bispegade (1847) ..... **B**

- Sønderportsgade 8**, mnr. 313; forhuset (ca. 1600, ombygget ca. 1800 og 1934) ..... **B**
- **15**, mnr. 191; forhuset (1803, gavlen grundmuret ca. 1850–60) ..... **B\***
- **17**, mnr. 212; det tretten fag dybe bindingsværksgavlhus langs Puggårdsgade (1597) og de hermed sammenbyggede to østligste fag af nabohuset langs Sønderportsgade (ca. 1600) ..... **A**
- **19**, mnr. 213; de seks midterste fag af et tolv fags bindingsværkslanghus, hvoraf de to østligste fag nu hører til nr. 17 og de fire vestligste til nr. 21 (ca. 1600) **A**
- **21**, mnr. 214; det seks fag lange bindingsværksforhus (kort før 1600) og de hermed sammenbyggede fire vestligste fag af nabohuset (ca. 1600) samt det vestfor liggende gavlhus, omfattende en grundmuret del mod gaden (middelalder og senere, gadegavl ca. 1850) og en otte fag dyb bindingsværksbygning mod gården (ca. 1600) ..... **A**
- **35**, mnr. 222 og 223; forhuset (før 1761, gadesiden grundmuret ca. 1860–70) ..... **B**
- **37**, mnr. 232 a, det seks fag dybe bindingsværksgavlhus (ca. 1650–75) og kælderens (middelalder og renaissance) under den op til gavlhusets baggavl beliggende nyere bygning (ca. 1860–70), endvidere det med gavlhusets østside sammenbyggede fem fags hjørnehus (ca. 1690) og den hermed sammenbyggede bindingsværkslænge mod Sviegade (ca. 1700, forhøjet 1783) ..... **A**
- **39**, mnr. 234; forhuset (før 1761, gadesiden grundmuret ca. 1860–70) ..... **B**
- Toldboden**, se Overdammen 12.
- Torvet 1**, Hotel Dagmar, mnr. 43; bygningen langs torvet med gavl mod Overdammen (1581, i murene indgår rester af en senmiddelalderlig bygning) og den hermed sammenbyggede længe langs Overdammen (1800) ..... **B**
- **2**, mnr. 446 a; Weis' hus med skænkestuen; det otte fag lange bindingsværksforhus (et fem fags hus fra tiden omkr. 1600, hvortil der få år senere er føjet tre fag) ..... **A**

- Torvet 3-5**, hjørnet af Stenbogade, Porsborg, mnr. 44 a (ca. 1590, partiet over porten tilføjet i slutningen af det 19. årh.) ..... **A**
- **11**, arresthuset, nr. 319 b, 320 og 321; forhuset mod Torvet (ca. 1600, ombygget 1837 og 1890-92) samt muren mod Rykind og Sønderportsgade ..... **B**
- **16**, mnr. 380; forhuset, tidligere sprøjtehus (1840, delvis ombygget 1925) ..... **B**
- **19**, mnr. 308; forhuset (1837, gavlkvist 1840, dørrammer fra 1529) ..... **B\***
- **21-23**, hjørnet af Grydergade, den gamle domskole, mnr. 309; forhuset mod torvet (1724) og den hermed sammenbyggede fløj langs Grydergade (1586) samt bygningen i gården med muren mod mnr. 340 (udgør resterne af en længe fra middelalder og fra 1586, som har været sammenbygget med fløjen langs Grydergade) ..... **A\***

*Kommunen iøvrigt:*

- Lustrupholm**, mnr. 1 a, Lustrupholm, Ribe jorder; hovedbygningen (ca. 1770) og den hermed sammenbyggede længe ..... **B**
- Vestervedsted præstegård**, mnr. 72 a, Vestervedsted by og s. (1738) ..... **B**

Varde kommune, rkr. 52.

*Varde by:*

- Storegade 1**, gl. toldkammerbygning, mnr. 63 ..... **B\***
- **33**, hjørnet af Kræmmergade, »den Kampmannske gård«, mnr. 132 a; forhuset med sidelænger (1781) .. **A**
- Torvet 5**, Silasens hus, mnr. 86 a; forhuset (ca. 1800) .... **B**

*Kommunen iøvrigt:*

- Gellerupholm**, mnr. 6 cd, Gellerup by, Varde landsogn; hovedbygningen (antagelig 1820) ..... **B**
- Lunderup**, mnr. 1 a, Lunderup hovedgård, Varde landsogn; hovedbygningen (ca. 1790) ..... **B**



**Nørholm**, mnr. 1 a, Nørholm hovedgård, Torstrup s.; hovedbygningen (1780) med lavere sidebygninger, mure og portpiller (1776 og 1779) og den hermed sammenbyggede længe mod øst, samt tilbageværende mure af avlsgårdens lade (1762), søndre og nordre længe (1759 og 1766); endvidere granitpillerne på gårdspladsen (1764) samt møllen (1792, muligvis 1752) med sammenbygget stuehus og smedie . . . . . **A\***

**Vejen kommune, rkr. 50.**

**Askov Nedergård**, mnr. 6 a, Askov by, Malt s.; hovedbygningen og den trelængede avlsgård (ca. 1850 af P. Holden Hansen) . . . . . **B**

**Estrup**, mnr. 1 a, Estrup hovedgård, Malt s.; den trelængede hovedbygning (1721) . . . . . **B\***

**Petersborggård**, mnr. 8 a, Store Andst by, Andst s.; hovedbygningen med to sammenhængende korte sidebygninger (ca. 1850 af P. Holden Hansen) . . . . . **B**

**Vejen**, Vejen s.:

Aftægtshus til »Gården«, mnr. 11 ox (ca. 1850 af P. Holden Hansen) . . . . . **B**

Præstegården, mnr. 1 br; hovedbygningen (1852 af P. Holden Hansen) og det lille hvidkalkede hus ved hovedbygningens vestgavl . . . . . **B**

Hus ved hovedvejen, mnr. 3 a (ca. 1850 af P. Holden Hansen) . . . . . **B**

**Ølgod kommune, rkr. 52.**

**Gjødsvang**, Peder Holden Hansens eget hus, mnr. 4 ck, Gårde by, Tistrup s.; stuehuset (ca. 1860) . . . . . **B**

**Hodde tidl. skole**, Hodde by og s.; det gamle skolehus (1831) . . . . . **B\***

## VEJLE AMT

### Brødstrup kommune, rkr. 58.

**Matstrup**, mnr. 1 a, Matstrup hovedgård, Tyrsting s.; hovedbygningen (1578, ombygget ca. 1760 og senere) ..... **B**

### Børkop kommune, rkr. 56.

**Børkop vandmølle**, mnr. 16 a, Børkop by, Gauerlund s.; bindingsværksbygningerne (ca. 1830) ..... **B**

**Nebbegård**, mnr. 1 a, Nebbegård hovedgård, Gårslev s.; hovedbygningen (ca. 1660, helt ombygget ca. 1770) . **B**

### Egtved kommune, rkr. 54.

**Engelsholm**, mnr. 1 a, Engelsholm hovedgård, Nørup s., (1592–93 muligvis af Hans v. Steenwinckel d. ældre eller Herc. v. Oberberg, ombygget ca. 1740) ..... **A\***

**Keldkær**, mnr. 1 a, Keldkær hovedgård m.m., Bredsten s.; hovedbygningen (1770) ..... **B\***

**Nybjerg mølle**, mnr. 6 a, Spjarup by, Egtved s.; vandmøllen (1850) og det dermed sammenbyggede stuehus (1838) ..... **B**

### Fredericia kommune, rkr. 56.

#### *Fredericia by:*

**Danmarksgade 61**, provstegården, senere rektorbolig og latinskole, mnr. 419 a; forhuset (ca. 1770, facaden retableret 1976) ..... **B\***



Fredericia. Dronningensgade. Reformert kirke, opført 1735. Den oprindelige Fot. Det særlige Bygningsyn 1973 hovedindgang er nu blændet.

- Dronningensgade 68**, tidligere reformert præstegård, mnr. 537; forhuset (1798) samt muren mod Dronningensgade ..... **B**
- **87**, reformert skole, mnr. 515 (1820–21) ..... **B**
- , reformert kirke, umatr.; kirken (1735, ombygget i 1850'erne) og kirkegårdsmurene mod Dronningensgade og Sjællandsgade ..... **A**
- Frederik VII's pavillon i Fuglsang skov**, mnr. 2, Fuglsangsgård, Fredericia markjorder; pavillonen (1830'erne) **B**
- Kongensgade 25**, »Nordstjernen«, mnr. 450 a; forhuset (ca. 1660) ..... **B\***
- Landsoldaten** (1852–58 af H. W. Bissen) ..... **A**
- Prinsessegade 10**, Thiellesens hus, mnr. 289 (1715) ..... **B**
- **12–14**, mnr. 287, 288; forhuset (18. årh.) ..... **B**

- Sjællandsgade**, Sankt Knuds kirke, mnr. 114 a; kirkebygningen (1767, udvidet mod øst 1848 og mod vest 1872, tårn 1865) og den dermed sammenbyggede skolebygning (1848) ..... **A**
- Vendersgade 30**, mnr. 30; enetages hjørnehus (ca. 1840, restaureret 1975) ..... **B**
- **32**, hj. af Sjællandsgade, »Hans de Hofmans gård«, mnr. 37 (1760) ..... **B**
- **63**, Kraches gård, mnr. 75; forhus med tilstødende fløje (1854) ..... **B**
- Voldterrænet**, umatrikuleret voldterræn samt mnr. 760, 761; den som fortidsminde fredlyste del af voldterrænet samt vold og grav fra Sjællandsgadegennemskæringen til den gl. jernbaneskæring; endvidere den resterende del af Østervold med Kastellet (1652 ff. af Gotfred Hoffmann, 1660'erne af Henrik Ruse) ..... **A'**
- Hovedvagten (1735) ..... **A**
- Kongens portvagt (18. årh.) ..... **B**
- Prinsens Port (1752) ..... **A**
- Krudttårnet på Østervold (1675 og 1746) ..... **A**

*Kommunen iøvrigt:*

- Gammelby vandmølle**, mnr. 28, Pjedsted by og s.; møllen og stuehuset (1843) ..... **B**
- Ødstedgård**, mnr. 1 a, Ødstedgård, Bredstrup s. (slutn. af 17. årh., fuldstændig ombygget ca. 1790) ..... **B**

**Give kommune, rkr. 53.**

- Store Revstrup**, mnr. 1 a, Revstrup hovedgård, Gadbjerg s. (1741) ..... **B\***

**Gjedved kommune, rkr. 57.**

- Julianelyst**, mnr. 2 a, Urup hovedgård, Østbirk s. (1792-93 af A. Kruuse) ..... **A**
- Tyrrestrup**, mnr. 1 a, Tyrrestrup hovedgård, Søvind s.; hovedbygningen (ca. 1720, kældrene 16. årh.) ..... **B**

**Urup**, mnr. 1 a, Urup hovedgård, Østbirk s.; den trefløjede hovedbygning (1592, stærkt ombygget og reduceret ca. 1810; østfløjen delvis fra før 1581) ..... **B\***

Hedensted kommune, rkr. 57.

**Williamsborg**, mnr. 1 a, Williamsborg hovedgård, Davgård s.; hovedbygningen (1774, sidefløjene lidt yngre) ..... **B**

Horsens kommune, rkr. 57.

*Horsens by:*

- Badstuestræde 12**, mnr. 664; forhuset (18. årh.) ..... **B**
- Byholm**, mnr. 2 a, Byholm hovedgård, Horsens jorder, (1775 af Anders Møller) ..... **A**
- Fugholm 16**, Svaneboligen, mnr. 636; forhuset (1785 af A. Kruuse) ..... **B**
- Hospitalsgade 6**, mnr. 170; forhusets og sidelængens bindingsværk (1768) ..... **B**
- **10**, hospitalet, mnr. 168 a; hospitalets gamle fløj langs gaden ..... **B**
- Nørregade 21**, Anders Kruuses egen gård, mnr. 341 a; forhuset (1786 af A. Kruuse) ..... **B**
- **31**, »Flensborgs Enkebolig«, mnr. 346; forhuset (1790 af A. Kruuse) ..... **A**
- Smedegade 71**, Knud Monbergs gård, mnr. 109 a; forhuset (1756) samt gårdens bebyggelse langs skellet til mnr. 106 a, 107, 108 a, 110 g, f, h, m og n ..... **B\***
- **91**, »Generalsgården«, mnr. 117 c; forhuset (1816 af J. J. Høffner) ..... **B**
- Søndergade 12**, »Helms Apotek«, mnr. 591 a; forhuset (1736, formentlig af J. G. Hödrich) ..... **B**
- **17**, »Lichtenbergs gård«, nu Jørgensens Hotel, mnr. 490 a; forhuset (1744 af N. H. Rieman) ..... **A\***
- **32**, mnr. 581 a; forhuset (1772) ..... **B**
- **41**, Brænderigården, mnr. 502; forhus (1779 af A. Kruuse) med bindingsværkssidelænger ..... **B**

- Søndergade 43**, mnr. 503; forhuset (1780 af A. Kruuse) . B  
**Åboulevard 65**, mnr. 629 a; forhuset (1794 af A. Kruuse, østlige del 1867) ..... B  
 — **85 A**, hjørnet af Badstuestræde, mnr. 672; pakhus (ca. 1760) ..... B  
 — **121**, mnr. 693; forhuset (ca. 1870) med porten (1739) B

*Kommunen iøvrigt:*

- Blirup vandmølle**, mnr. 2 b, Serridslevgård hovedgård, Nebel s. .... B  
**Boller**, mnr. 1 bt, Boller hovedgård, Ut s.; (nordfløjen ca. 1550; østfløjen 1588; ombygget og vest- og sydfløjen opført 1759, kældrene ældre) ..... A  
**Hatting præstegård**, mnr. 1 a, Hatting by og s. (1790) ... B  
**Serridslevgård**, mnr. 1 a, Serridslevgård hovedgård, Nebel s.; hovedbygningen (1777 af A. Kruuse) ..... A  
**Stensballegård**, mnr. 1 a, Stensballegård hovedgård, Vær s.; hovedbygningen (hovedfløj 1692, sidefløjene 1693 af Ernst Brandenburger) ..... A  
**Tamdrup Bisgård**, mnr. 1 a, Tamdrup by og s.; stuehuset i syd med sidefløje i øst og vest samt en tilbygning til østfløjen (1784), agerumsladen i nord (1784) med dens forlængelser til begge sider (ca. 1895) og de hertil opførte sidelænger i vest og øst (ca. 1895 og ca. 1910) samt den brolagte gårdsplads ..... B

Juelsminde kommune, rkr. 57.

- Palsgård**, mnr. 1 a, Palsgård, As s. (ca. 1500, helt ombygget 1803–06 af Philip Lange) ..... A\*  
**Rosenvold**, mnr. 1 a, Rosenvold hovedgård, Stovby s.; hovedbygningen (1585 ombygget 1817) ..... A  
**Skerrildgård**, mnr. 1 a, Skerrildgård hovedgård, Nebsager s. (1766) ..... B

Kolding kommune, rkr. 55.

*Kolding by:*

- Axeltorv 2**, »Den Borchske gård«, mnr. 292 a og 292 d; forhuset (1595) ..... A

<b>Helligkorsgade 18</b> , mnr. 351; forhuset (1589) .....	<b>A</b>
— <b>20</b> , mnr. 352; forhuset (1632) .....	<b>A</b>
<b>Hospitalsgade</b> , Sankt Jørgens hospital, mnr. 69; forhuset med sidefløj (1805) .....	<b>B</b>
<b>Hviidsminde</b> , mnr. 430 bh, Kolding markjorder 4. afd.; hovedbygningen og de tre længer omkring gårdspladsen (beg. af 19. årh.; laden 1805) .....	<b>B</b>
<b>Koldinghus</b> (1440–1726, brændt 1808) .....	<b>A</b>
— <b>slottets staldgård</b> (17. årh.) .....	<b>A</b>
<b>Låsbygade 56</b> , mnr. 46; forhuset (17. årh.) .....	<b>B</b>

*Kommunen iøvrigt:*

<b>Kirstinelyst</b> , mnr. 11 l, Viuf by og s.; det grundmurede stuehus (1846) .....	<b>B*</b>
--	-----------

**Tørring-Uldum kommune, rkr. 58.**

<b>Grejs mølle</b> , mnr. 67 a, Grejs by og s. (ca. 1819) .....	<b>B</b>
<b>Åle præstegård</b> , mnr. 1 a, Åle by og s.; den gamle præstebolig (1672 og senere) .....	<b>B*</b>

**Vamdrup kommune, rkr. 55.**

<b>Hjarup tidl. præstegård</b> , mnr. 1 a, Hjarup by og s.; hovedbygningen (ca. 1660–70) .....	<b>A</b>
--	----------

**Vejle kommune, rkr. 54.**

<b>Haraldskær</b> , mnr. 1 ap, Haraldskær hovedgård, Skibet s.; hovedbygningen (stenhuset ca. 1600, bindingsværksfløjene 18. årh.) .....	<b>B</b>
<b>Petersholm</b> , mnr. 1 pc, Petersholm, Vejle jorder (antagelig 1775) .....	<b>B</b>
<b>Store Grundet</b> , mnr. 1 a, Grundet hovedgård, Hornstrup s. (1840–47) .....	<b>B</b>
<b>Tirsbæk</b> , mnr. 1 a, Tirsbæk hovedgård, Engum s.; hovedbygningen (nord- og østfløj ca. 1550 af Villestrupmesteren, tårnet og vestfløj 1577) .....	<b>A</b>

## RINGKØBING AMT

### Brande kommune, rkr. 59.

**Uhre mølle**, mnr. 9 ar, Uhre by, Brande s.; vindmøllen  
(ca. 1840) ..... **B**

### Herning kommune, rkr. 59.

#### *Herning by:*

**Herningsholm**, mnr. 1 a, Herningholm under Herning  
jorder; hovedbygningen (ca. 1580 og senere) ..... **B\***

#### *Kommunen iøvrigt:*

**Sindinggård**, mnr. 1 a, Sindinggård hovedgård, Sinding s.;  
stuehusets hovedlænge (ca. 1730, nuværende skikkel-  
se ca. 1837) ..... **B\***

### Holmsland kommune, rkr. 60.

**Nørre Lyngvig** mnr. 193 a, Søgård hovedgård og Sønder-  
by by m.m., Holmsland Klit s.; den firlængede gård  
(beg. af 19. årh.) ..... **B**

»**Abelines gård**«, mnr. 87 a, Strandgårde, Holmsland Klit  
s.; den firlængede gård (1871) med brolægning på  
gårdspladsen og langs længernes ydersider ..... **B**

### Holstebro kommune, rkr. 62.

#### *Holstebro by:*

**Nørregade 25**, mnr. 87; rådhuset med arresthus (1846 af  
N. S. Nebelong) ..... **B**



- Sønderlandsgade 46**, mnr. 242; bomhuset (1794) ..... **B**  
**Østergade 35-37**, »Nyboes gård«, mnr. 49 a og 50 a;  
 forhuset (1796) ..... **B**

*Kommunen iøvrigt:*

- Borbjerg Holmgård**, tidl. præstegård, mnr. 1 a, den  
 mellemste del af Borbjerg s. (ca. 1750) ..... **B**

Ikast kommune, rkr. 59.

- Højris**, mnr. 1 a, Højris, Ikast s. (slutn. 18. årh.) ..... **B**

Lemvig kommune, rkr. 64.

*Lemvig by:*

- Vestergade 44**, »Vesterhus«, mnr. 27; forhuset antagelig  
 ca. 1825) ..... **B\***

*Kommunen iøvrigt:*

- Rysensten**, tidl. Bøvling Slot, mnr. 1 a, Rysensten hoved-  
 gård, Bøvling s.; hovedbygningens vestfløj og muren  
 mod syd samt voldsted og grave (1638-39, 1646-51) **B**  
**Sodborggård**, mnr. 1 a, Sodborggård, Rom s.; stuehuset  
 (1846) ..... **B**  
**Stjernhjelms hospital**, Nørre Lem hospital, mnr. 1 og 5,  
 Kirkegård, Nørre Lem s. (1780) ..... **B**  
**Sønder Vinkel**, mnr. 2, Nørre og Sønder Vinkel m.m.,  
 Heldum s.; hovedbygningen (1838) ..... **B**  
**Å mølle**, mnr. 2 a, b Tangsgård og Å mølle, Gudum s.;  
 vandmøllen (1790, flyttet 1839) og stuehuset (1839)  
 med tilbygning (1881) ..... **B**

Ringkøbing kommune, rkr. 60.

*Ringkøbing by:*

- Nørregade 2**, mnr. 58 a; forhuset med sidelænge mod  
 Østergade (ca. 1800) ..... **B**

- Torvet 18**, »Hotel Ringkøbing«, mnr. 30; forhusets facade (17. årh. og senere) ..... **B\***  
 — **20**, den gamle borgmestergård, mnr. 190 a; forhuset (1807) ..... **B**

*Kommunen iverigt:*

- Fjordgården**, mnr. 1 a, Husby Klit og s.; den firelængede gård (ca. 1800) samt den omgivende og på gårdspladsen værende brolægning ..... **B**

Skjern kommune, rkr. 61.

*Skjern by:*

- Dommergården**, »Petersminde«, mnr. 11 k; det trelængede stuehus med tværlænger mod øst, samt den trelængede avlsgård ..... **B**

*Kommunen iverigt:*

- Bundsbæk vandmølle**, mnr. 3 b, Letagergård hovedgård, Dejbjerg s.; stuehuset med møllen (1843) ..... **B**  
**Stavning præstegård**, mnr. 1 a, Østerby og Andrup byer, Stavning s.; det gamle stuehus (1789) ..... **B**

Struer kommune, rkr. 63.

- Avsumgård**, mnr. 1 og 2, Avsumgård hovedgård, Vejrum s.; den trelængede hovedbygning og de med sidelængerne sammenbyggede længer parallelt med hovedbygningen (ca. 1777) ..... **A**  
**Quistrup**, mnr. 1 a, Quistrup hovedgård, Gimsing s.; hovedbygningen (16. årh., helt ombygget ca. 1814 og senere; portalen ca. 1630) ..... **B**

Trehøje kommune, rkr. 59.

- Møltrup**, mnr. 1 a, Møltrup hovedgård, Timring s.; den trelængede hovedbygning (1777) ..... **B**

Ulfborg-Vemb kommune, rkr. 60.

- Nørre Vosborg**, mnr. 1 a, Nørre Vosborg hovedgård, Ulfborg s.; de fire bygninger omkring borggården (østre hus 1532 ff, gavlene 1857; søndre hus 1838; vestre hus ca. 1750; nordre hus ca. 1640) med voldanlægget (16. årh.) og kapellet i haven (19. årh.) samt avlsgårdens nordre længe med lade og stalde (slutningen af 18. årh.); endvidere porttårnet (1790) **A\***
- Udstrup**, mnr. 7 a, Sdr. Nissum sogns markjorder, Sdr. Nissum s., hovedbygningen (1784) ..... **B**

Videbæk kommune, rkr. 61.

- Brejninggård**, mnr. 1 a, Brejning hovedgård og s.; hovedbygningen (ca. 1580) ..... **A\***

Vinderup kommune, rkr. 63.

- Handbjærg Hovgård**, mnr. 1 a, Handbjærg hovedgård og by, Handbjærg s.; den trelængede hovedbygning (1775) ..... **B**
- Rydhave**, mnr. 1 at, Rydhave hovedgård, Ryde s.; østre fløj (omkring 1550, ombygget 1656 og 1794), nordre fløj med tårn (tårnet middelalder) og vestre fløj (ca. 1520–30) samt muren mellem tårn og vestfløj ..... **A\***

## ÅRHUS AMT

Ebeltoft kommune, rkr. 68.

### *Ebeltoft by:*

- Adelgade 13–15**, »Farvergården«, mnr. 60, 63; de to forhuse (nr. 13: mellem 1817 og 1827, nr. 15: 1780'erne), de to nordlige sidehuse, det sydlige sidehus (farveriet), tværbygningen og pumpehuset .. **A\***
- **24**, mnr. 37 a; forhuset (før 1720) ..... **B**
- **25–29**, mnr. 57 a (forhuset nr. 25–27: 1761, forsiden grundmuret 1857, sidehuset 1761, baghuset 1855; forhuset nr. 29: 1847, pakhuset 1851) ..... **B**
- **28–32**, »Sigvard Rasmussens gård«, nr. 35 a; forhuset (de 10 nordligste fag før 1723, de fire sydligste 1766), det ndr. sidehus (før 1723), det sdr. sidehus (beg. af 17. årh., forlænget i 19. årh.) ..... **B**
- **41**, mnr. 54 a (ca. 1850) ..... **B**
- Jernbanegade 20–22**, mnr. 35 b; bindingsværkshuset .... **B**
- Juuls Bakke 3**, »Uranienborg«, mnr. 79, 98 d; forhuset (ca. 1650, gadegavl senere) ..... **B**
- Nedergade**, hjørnet af Villadgyde, mnr. 129, 130 d; forhuset (form. 17. årh.) ..... **B\***
- Nygade (Drejergyde) 3**, mnr. 16 (1811) ..... **B**
- Nørrebakke 9**, mnr. 5 b; forhuset (1841, omsat i grundmur 1851) ..... **B**
- **10**, mnr. 10; forhuset (ca. 1700, gennemgribende ombygget 1872) og baghuset ..... **B**
- Overgade 2**, den gl. postlade, mnr. 78; forhuset (ca. 1700) **B**
- **5**, mnr. 101 a; forhuset (ca. 1850) ..... **B**

- Overgaden 7-9**, mnr. 103 a; forhusene (ca. 1700) . . . . . **B\***  
 — **23**, den gl. toldbod, mnr. 110 a, 111; forhus med sidehus (slutn. af 17. årh.) . . . . . **B**  
 — **29**, »Salen«, mnr. 115; forhuset (ca. 1700) . . . . . **B**  
**Søndergade 7**, mnr. 177 (18. årh.) . . . . . **B**  
 — **31**, mnr. 185 (18. årh.) . . . . . **B**  
**Torvet**, det gamle rådhus, nu museum, mnr. 77 (1789) . . **A'**  
 — **2**, mnr. 99 (18. årh.) . . . . . **B**  
 — **11**, hjørnet af Adelgade, nr. 67 c (1779) . . . . . **B\***

*Kommunen iøvrigt:*

- Lyngsbækgård**, mnr. 1 a, Lyngsbækgård hovedgård, Dråby s.; den trefløjede hovedbygning og den trelængede avlsgård omkring den store gård (1784 af A. Kruuse) **B\***  
**Rugård**, mnr. 1 a, Rugård hovedgård, Rosmus s.; hovedbygningen (ca. 1590-1600) . . . . . **A**  
**Skovgårde bysmedie**, mnr. 9 a, Skovgårde by, Hyllested s. **B**  
**Vistoft mølle**, mnr. 20b, Vistoft by og s. . . . . **B\***

Galten kommune, rkr. 65.

- Wedelslund**, mnr. 1 a, Wedelslund hovedgård, Sjelle s. (ca. 1720 og 1828) . . . . . **B**

Grenå kommune, rkr. 68.

*Grenå by:*

- Lillegade 39**, mnr. 50 (18. årh.) . . . . . **B\***  
 — **50**, mnr. 9 b; forhuset (18. årh.) . . . . . **B**  
**Rådhuset**, mnr. 75; forhuset (1806-08 af Just Møller) . . . **B**  
**Søndergade 1**,  
 mnr. 141 a (ca. 1700-20) . . . . . **A\***  
 mnr. 141 q; hele bebyggelsen med undtagelse af forhus til Søndergade . . . . . **A\***



Grenå. Søndergade 1. Museumsgården fotograferet efter istandsættelse.  
Fot. Det særlige Bygningssyn 1978

*Kommunen iøvrigt:*

- Anholt fyr**, mnr. 43 bz, 43 bæ, Anholt by og s.; Anholt fyr (1785 af Peymann, ombygget 1836; overdelen 1881) med kasematter (1809) og fyrmesterbolig ..... **B**
- Hammelev præstegård**, mnr. 1 a, Hammelev by og s.; den trelængede bindingsværksgård (17. årh.) ..... **B\***
- Katholm**, mnr. 1 a, Katholm hovedgård, Ålsø s.; hovedbygningen (1588–91), vestfløjen 1622) ..... **A**
- Lykkesholm**, mnr. 1 a, Lykkesholm hovedgård, Lyngby s. (1804, sidefløjene 1850) ..... **B**

**Hadsten kommune, rkr. 69.**

- Clausholm**, mnr. 1 ø, Clausholm hovedgård, Voldum s.; hovedbygningen (1693–1701 af E. Brandenburger og N. Tessin d.y., sydfløjene 1722–23 af J. D. Planitz) med omgivende grave og trefløjet staldgård (17. årh.) **A\***
- avlsgården, mnr. 1 a; syd- og østlængerne (1686, 1731 og 1737) ..... **A**
- Favrskov**, mnr. 1 ap, Favrskov hovedgård, Lyngå s.; hovedbygningen (antagelig 1750) ..... **B\***

Hammel kommune, rkr. 67.

- Frijsenborg**, mnr. 1 aa, Frijsenborg hovedgård, Hammel s.; hovedbygningen (16. årh. og senere, totalt ombygget 1862–82 af F. Meldahl) ..... **A**  
**Søbygård**, mnr. 1 a, Søbygård, m.m., Søby s. (1810) .... **B**

Langå kommune, rkr. 69.

- Bidstrup**, mnr. 1 a, Bidstrup hovedgård, Granslev s.; samtlige bygninger omkring borggården (nordfløjens kældre 1590; det trefløjede anlæg 1698, ombygget 1760 af N. H. Rieman), staldgård (vinkelbygningerne 1756 af N. H. Rieman) og ladegård (1759–60 af N. H. Rieman) samt bygningerne langs søndre indkørselsvej (1846 og 1855) ..... **A**  
**Frisenvold**, mnr. 1 a, Frisenvold hovedgård, Ørum s. (ca. 1800) ..... **B**  
**Langå hospital** (Christen Skeels stiftelse), mnr. 43, Langå by og s.; hospitalsbygningen (ca. 1655) ..... **B\***

Mariager kommune, rkr. 70.

*Mariager by:*

- Fuglsang 2**, »Sprøjtehuset«, mnr. 69 (1858) ..... **B**  
 — **4**, mnr. 66 (1837 og senere) ..... **B**  
**Fuglsangsgade 12–16**, mnr. 72 a; forhus ved sidehus (18. årh. facaden ændret ca. 1800), hus syd i gården (1850), hus vest i gården (1857). ..... **B**  
**Hybenvej 1**, mnr. 61 b; forhus (1818) ..... **B**  
**Kirkegade 1**, mnr. 75 b; forhus (1837) ..... **B**  
 — **2–4**, museet, mnr. 113 e; forhuset (18. årh.) ..... **B\***  
**Klosteret**, dommerkontor, mnr. 1 c (1450–1500) ..... **A**  
**Sognegade 2**, mnr. 118 b; forhuset (18. årh., udvidet 1766) ..... **B**  
 — **4**, mnr. 188 q; forhuset (18. årh.) ..... **B**  
**Teglade 11**, mnr. 104 a; forhuset (første halvdel af 18. årh.) ..... **B**  
 — **13**, mnr. 104 c; forhuset (første halvdel af 18. årh.) .. **B**

<b>Teglade 18</b> , mnr. 100; (forhuset 1865 af N. Holm, sidehus senere) .....	<b>B</b>
— <b>19</b> , mnr. 102; (forhuset 1820, udhus senere) .....	<b>B</b>
— <b>20</b> , mnr. 98; forhuset på 7 fag (1833) .....	<b>B</b>
— <b>21</b> , mnr. 101; (18. årh., udvidet 1832) .....	<b>B</b>
<b>Torvet 6</b> , Hotel Postgården, mnr. 83 a; forhuset (18. årh.)	<b>B</b>
<b>Vestergade 8–10</b> , »Gamle skole«, mnr. 94; (18. årh. forlænget med 2 fag grundmur 1853) .....	<b>B</b>
<b>Østergade 9</b> , mnr. 78; forhuset (18. årh.) .....	<b>B</b>
<b>14</b> , mnr. 12; forhuset (1852 af N. Holm) .....	<b>B</b>
— <b>22</b> , mnr. 8 a (slutn. af 18. årh.) .....	<b>B</b>

*Kommunen iøvrigt:*

<b>Overgård</b> , mnr. 1 a, Overgård, Udbynder s.; hovedbygningen (1540'erne; vestfløjen 1700; tårnet forhøjet 1730) .....	<b>A</b>
<b>Trudsholm</b> , mnr. 1 a, Trudsholm hovedgd., Kastbjerg s.; Den trefløjede hovedbygning (hovedfløjen: 1654; kælderen under nordre sidefløj: 16. årh.) samt de omkring hovedbygningen og avlsgård liggende grave med tilhørende vold .....	<b>A*</b>
Alle avlsbygninger omkring den store gårdsplads ....	<b>B</b>

**Midt-Djurs kommune, rkr. 68.**

<b>Gammel Ryomgård</b> , mnr. 1 a, Ryomgård hovedgård, Maria Magdalene s.:	
Hovedbygningen (1643, ombygget 1768–70) .....	<b>B*</b>
Stalden (1635) og agerumsladen (1637) .....	<b>A*</b>
<b>Nimtofte præstegård</b> , mnr. 1 a, Svendstrup by, Nimtofte s.; bindingsværksladen med årstallet 1599 på dørhammeren .....	<b>A</b>

**Nørhald kommune, rkr. 70.**

<b>Gessinggård</b> , mnr. 1 a, Gessinggård hovedgård, Tvede s.; den treængede hovedbygning (1747) med omgivende grave .....	<b>A</b>
---	----------



**Støvringgård**, mnr. 1 a, Støvringgård hovedgård, Støvring s.; den firelængede hovedbygning (sydfløj med tårn ved vestgavlen 1622; korshuset på sydfløjens sydside 1630; øst- og nordfløj 1745–46) med bro (1745 af N. H. Rieman) og omgivende grave samt den enetages bygning ved broens sydvestre hjørne (1745 af Rieman, ombygget og udvidet med to fag ca. 1810) .. **A\***

Nørre-Djurs kommune, rkr. 68.

**Mejlgård**, mnr. 1 a, Melgård hovedgård, Glæsborg s.; hovedbygningen (1573, ombygget 1888–91) ..... **B**

**Rimsø præstegård**, mnr. 1 a, Rimsø by og s.; (formentlig 1593 og senere) ..... **A**

**Sostrup**, tidl. »Benzon«, mnr. 1 z, 1 ab, Benzon hovedgård, Gjerrild s.; den trefløjede hovedbygning (1599–1606) med omgivende grave samt avlsbygningerne omkring den store gårdsplads ..... **A\***

**Østergård**, mnr. 1 a, Østergård hovedgård, Fjellerup s.; den trefløjede hovedbygning ..... **B**

Odder kommune, rkr. 66.

**Dybvad**, mnr. 1, Dybvad hovedgård, Gosmer s.; den trelængede hovedbygning (18. årh.) ..... **B**

**Gylling præstegård**, mnr. 1 a, Gylling by og s. (1720, 1859) ..... **B**

**Randlev præstegård**, mnr. 1 a, Ovre og Nedre Randlev byer, Randlev s. (1749) ..... **B**

**Rathlousdal**, mnr. 1 a, Rathlousdal hovedgård, Odder s.; monument i parken (1783 af J. Wiedewelt) ..... **A\***

**Rodstenseje**, mnr. 1 a, Rodsteneje hovedgård, Odder s.; hovedbygningen (1681, tårnet ca. 1720) ..... **B**

**Sandager mølle**, mnr. 29 a, Odder by og s.; vand- og dampmøllebygningen (sidste halvdel af 19. årh.) samt stuehuset (beg. af 19. årh.) ..... **B\***

**Uldrupgård**, mnr. 1 a, Åkær hovedgård, Falling s.; de fire bygninger omkring gårdspladsen (begynd. 19. årh.) . **B**

**Åkær**, mnr. 1 a, Åkær hovedgård, Falling s.; hovedbygningen (antagelig slutn. 17. årh., ombygget 1722) ... **A**

Purhus kommune, rkr. 70.

- Fussingø**, mnr. 1 a, Fussingø hovedgård, Ålum s.; hovedbygningen (ca. 1796–98) ..... **B**
- Kousted kirkelade**, mnr. 24, Kousted by og s.; kirkeladen (middelalder og senere) ..... **A**
- Spentrup præstegård**, mnr. 1 a, Spentrup by og s. (1794–95) ..... **B**

Randers kommune, rkr. 69.

*Randers by:*

- Brødregade 24**, mnr. 334; forhuset (1592) ..... **A**
- **25**, mnr. 80 a; forhuset (1663) ..... **B**
- **26**, mnr. 335; forhuset (1592 og 19. årh.) ..... **A\***
- v. Hattenstræde 7**, mnr. 493; forhuset (1799) ..... **B**
- Helligåndshuset**, mnr. 357 (formentlig 1470'erne) ..... **A'**
- Hovmeden 2**, hjørnet af Rådhusørvet, mnr. 557; forhuset (ca. 1570) ..... **B**
- Kirkegade 17**, mnr. 397 a; forhuset (ca. 1620) ..... **B**
- Middelgade 2**, »Svaneapoteket«, mnr. 258 a; facaden med bindingsværkslænge (1802) ..... **B**
- Nygade 2–4**, mnr. 753 a; forhuset (16. og 18. årh.) ..... **B**
- Nørregade 7**, mnr. 544 b; forhuset (ca. 1770, ombygget ca. 1800, hjørnehuset 1781) ..... **B**
- Rådhuset**, mnr. 744 (1778–79 af Chr. Mørup, spiret 1794) ..... **A**
- Rådhusørvet 7**, »Påskesønnernes gård«, mnr. 560 c; forhuset (ca. 1460) ..... **A**
- Snaregade 2**, mnr. 555; forhuset (renaissance) ..... **B**
- Storegade 11**, mnr. 9; forhuset (ca. 1650, ombygget 1741), det dermed sammenbyggede sidehus med svale (ca. 1650) samt baghuset (ca. 1800) ..... **A\***
- **13**, »Rådmand Jens Jensens gård« kaldet »Niels Ebbesens gård«, mnr. 8 a; forhuset (de 10 sydligste fag 1643, de tre nordligste formentlig 1741), sidehus med svale (1643) med tilbygninger mod nord (ca. 1741), syd (ca. 1800) og øst (ca. 1750) samt det nord

- herfor beliggende halvtagshus og det med dette sammenbyggede toetages hus (ca. 1575–1600, opr. hørende til Storegade 11) ..... **A\***
- **15**, mnr. 7 a; forhuset (1823) ..... **B**
- Store Kirkestræde 2**, mnr. 394; forhuset (bindingsværks-  
huset fra 1626, det grundmurede hjørnehus fra 1853) **A\***
- Udbyhøjvej 32**, Nørrejyllands Tøjhus, mnr. 1 a, Randers  
markjorder (hovedbygningen 1801–02 af A. Kruuse;  
de mindre bygninger 1805 ligeledes af A. Kruuse) ... **A**
- Vestre Grave 42**, »Store Rosengård«, mnr. 206; forhuset  
(17. årh.) ..... **B**
- **44**, mnr. 190 b; forhuset (17. årh.) ..... **B**
- **48**, mnr. 188; forhuset (1649) ..... **B\***
- Østergade 19**, amtmandsboligen, tidl. »Christineberg«,  
mnr. 843; forhuset (1828) ..... **B**

*Kommunen iøvrigt:*

- Henrikseje**, mnr. 2 a, Brastrup og Kirkegård, Borup s.;  
hovedbygningen (1791), laden og gårdens østlænge . **B**
- Oust mølle**, mnr. 12 a, Helsted by, Borup s. .... **B**

Rosenholm kommune, rkr. 65.

- Mørke præstegård**, mnr. 1 a, Mørke by og s.; det  
trelængede bindingsværksanlæg (1705, og senere,  
laden nedtaget og genopført længere mod syd 1889) . **B\***
- Rosenholm**, mnr. 1 q, Rosenholm hovedgård, Hornslet s.;  
hovedbygningen (1559–67 muligvis af P. de Dunker  
eller Fr. Klingebeck; hegnsmure i øst og vest ombyg-  
get til længer ca. 1600) med Holger Rosenkrantz' tårn  
»Pirkentavl« (16. årh.) ..... **A\***
- Skaføgård**, mnr. 1, Skaføgård hovedgård, Hvilsager s.;  
den trefløjede hovedbygning (1580) med portbygning  
(ca. 1600) og den nord for hovedfløjen liggende  
længe, samt den trefløjede grundmurede ladegård  
(laden: 1579, 1760; sydlængen: 1579, 1761; nordlæn-  
gen: 1579, 1856); endvidere gravene om såvel borg-  
gård som ladegård ..... **A**

Rougsø kommune, rkr. 69.

- Holbækgård**, mnr. 26, Holbækgård, Holbæk s.; hovedbygningen (søndre del muligvis 1562 af Villestrupmesteren; nordre del 1645) ..... **B**
- Løvenholm**, mnr. 1 a, Løvenholm hovedgård, Gesing s.; hovedbygningen (østfløjen 1576; sydfløjen ca. 1620; hjørnetårnet i sydøst 1642) ..... **A**
- Stenalt**, mnr. 1 a, Stenalt hovedgård, Ørsted s.; hovedbygningen (1799 ff. af A. Kruuse) med omgivende grave **B\***
- Ørsted kirkelade**, mnr. 134, Ørsted by og s. (middelalder) **A**

Rønde kommune, rkr. 65.

- Feldballe præstegård**, mnr. 1 a, Feldballe by og s. (1500–50, 1688, 1760 og senere) ..... **B**
- Hannesminde**, mnr. 7 a, og 10 a, Følle by, Bregnet s.; stuehus (1830), stald (1857), lade (1857) samt de tre bindingsværksbygninger nordvest, sydvest og syd for stuehuset ..... **B**
- Møllerup**, mnr. 1 a, Møllerup hovedgård, Feldballe s.; hovedbygningen (hovedfløjen 1681, skalmuret 1751; østfløjen 1743; vestfløjen 1722, helt ombygget 1868 og 1918–22) ..... **B**

Samsø kommune, rkr. 66.

- Besser**, mnr. 106, Besser by og s. .... **B**
- Besser præstegård**, mnr. 1 a, Besser by og s.; stuehuset (1753) og den i forlængelse hermed liggende portfløj (før 1753) ..... **B**
- Kolby**, mnr. 24 b, Kolby by og s. .... **B**
- Kolby mølle**, mnr. 1 ab, Kolby by og s. .... **B**
- Kolhøj stubmølle**, mnr. 4 d og 4 e, Brundby by, Tranebjerg s. (opført 1650 på Endelave, nuv. plads 1817) . **B**
- Mosegård**, mnr. 5 a, m.fl., Torup by, Besser s.; de 4 længer om gårdspladsen (1804) ..... **B**
- Mårup**, mnr. 18 a, Mårup by, Nordby s.; østlængden (1780), nord- og vestlængen ..... **B\***

**Nordby, Nordby by og s.:**

<b>Hjortegyde 2</b> , mnr. 68 a (stuehuset 1846, vestlængen 1870'erne) .....	<b>B</b>
<b>Klokkestræde 2</b> , mnr. 142 a (forhuset beg. af 19. årh. med anvendelse af ældre bindingsværkstømmer) .	<b>B</b>
— <b>4</b> , mnr. 143 a (forhuset før 1812) .....	<b>B</b>
<b>Klokketårnet</b> , umatr. areal (1857 af F. V. S. Jacobsen) .....	<b>B</b>
<b>Lygten 3</b> , mnr. 111 (forhuset ca. 1800, tilb. ca. 1940) ...	<b>B</b>
<b>M. B. Jensensvej 1</b> , mnr. 157 a, »Lille Jens' hus« (forhuset 1830'erne, ombygget 1854) .....	<b>B</b>
<b>Nordby Hovedgade 27</b> , majstangen mnr. 218 a; stangen med det tremastede skib på toppen .....	<b>B</b>
<b>Per Poulsensvej 6</b> , mnr. 147 a, (forhuset ca. 1830 og senere) .....	<b>B</b>
— <b>8 A</b> , mnr. 146 c (forhuset 18. årh.) .....	<b>B</b>
<b>Ved køret 6</b> , mnr. 115 (forhuset ca. 1849) .....	<b>B</b>
— <b>8</b> , mnr. 114 (forhuset 1860) .....	<b>B</b>
— <b>10</b> , mnr. 113 a (forhuset 1840, sidehuset 1848 og senere) .....	<b>B</b>
— <b>12</b> , mnr. 112 og 201 a (forhuset 1840) .....	<b>B</b>
— <b>14</b> , mnr. 215 (forhuset ca. 1834) .....	<b>B</b>
<b>Pillemark</b> , mnr. 25, Pillemark by, Kolby s. ....	<b>B*</b>
<b>Tranebjerg kirkegade</b> , Tranebjerg s. (middelalder) .....	<b>A</b>

**Silkeborg kommune, rkr. 67.**

*Silkeborg by:*

<b>Silkeborg hovedgård</b> , mnr. 3 am (1770) .....	<b>B</b>
<b>Torvet</b> , mnr. 59; ting- og arresthuset (1857 af H. C. Zeltner) med senere tilbygning (1923) .....	<b>B</b>

**Skanderborg kommune, rkr. 66.**

*Skanderborg by:*

<b>Adelgade 9</b> , præstegården, mnr. 5; forhuset (1740 og senere) .....	<b>B</b>
---	----------



Skanderborg. Slotsbanken. Frederik VI's Minde. G. F. Hetsch's monument med Thorvaldsens buste af kongen. Fot. Det særlige Bygningssyn 1971.

- Adelgade 19**, amtsgården, mnr. 10; forhuset (1804 af P. Svane Quist) ..... **B**
- **38**, mnr. 97 og 98; rådhuset med sidebygning (1860 af H. C. Zeltner) ..... **B**
- **49**, gæstgivergården »Jylland«, tidl. »Skruestikken«, mnr. 35; forhuset (18. årh.) ..... **B\***
- Slotsbanken, Frederik VI's Minde**, mnr. 168, markjorderne; monumentet (1842–45 af Thorvaldsen og Hetsch) **A**

Sønderhald kommune, rkr. 69.

- Auning hospital**, mnr. 34, Auning by og s. (middelalder og senere) ..... **A\***
- Gammel Estrup**, mnr. 1 ax, Estrup hovedgård, Fausing s.; hovedbygningen (ca. 1500, stærkt ombygget 1590–1625 bl.a. af Matthias Bygmester, Dronningborg) og orangerierne (18. årh.) ..... **A\***
- avlsgården, mnr. 1 a, Estrup hovedgård, Fausing s.; portfløjen, laden og ridehuset samt sidebygningerne vinkelret på portfløjen (ca. 1600, ridehuset 1722) ... **A\***

Århus kommune, rkr. 65.

*Århus by:*

- Badstuegade 1 B**, mnr. 643 c; pakhuset (1809) ..... **B**
- Frederiksgade 79**, »Købmand Herskinds gård«, mnr. 351; forhus med bindingsværkslænge (1816) ..... **B**
- Klostergade 56**, mnr. 1102 a; den trelængede gård (forhuset muligvis af bygmester Anton Gert Monrad 1812) **B**
- **58**, mnr. 1103 d; forhuset samt den dette nærmest værende halvdel af sidehuset (18. årh. med senmiddelalderlig kælder) ..... **A**
- Mejlgade 6**, mnr. 859 a; forhuset (1811) ..... **B**
- **19**, mnr. 1031 (forhuset ca. 1625) ..... **B**
- **25**, mnr. 1028; forhuset ..... **B**
- **43**, mnr. 1020; forhus med sidehus og baghus (1831) **B**
- **45**, mnr. 1019; forhus og sidehus samt hegnsmur mod Snævringen ..... **B**
- Mejlgade 48**, mnr. 881 a; forhuset ..... **B**
- **52–54**, mnr. 883; forhuset ..... **B**
- Mindegade 4**, hj. af Fredensgade, »Trods Katholm«, mnr. 97; forhuset mod Mindegade, pakhuset Fredensgade 3, sidehusene samt muren mod Fredens Torv (1847–50) ..... **B**
- **8**, »Hans Broges gård«, mnr. 72 i; forhus og sidehus (1849 formentlig af H. W. Schrøder) ..... **B**

<b>Nørreport 20</b> , Raaes gård, mnr. 933 e; forhus og sidelænge (1798 af A. Kruuse) . . . . .	<b>B</b>
<b>Rosensgade 38</b> , (Volden 8–12), mnr. 695 (18. årh. og senere) . . . . .	<b>B</b>
<b>Skolegade 15–17</b> , mnr. 847 b, (1642) . . . . .	<b>B</b>
— <b>19</b> , mnr. 845; forhuset (18. årh.) . . . . .	<b>B</b>
<b>Storetorv 3</b> , »Den grå Kannikegård«, mnr. 748 a; de hvælvede kældre . . . . .	<b>B</b>
<b>Studsgade 27</b> , Lille Paradis, mnr. 974; forhuset (de 4 nordligste fag 1854, resten 1862) . . . . .	<b>B</b>
— <b>29</b> , mnr. 979 e; forhuset (1842–44) . . . . .	<b>B*</b>
— <b>31</b> , mnr. 980; forhus med sidehus (facaden 1841, resten fra beg. af 18. årh.) . . . . .	<b>B</b>
— <b>33</b> , mnr. 981; forhus (1847), sidehus (19. årh. 2. halvdel) og baghus (1847) . . . . .	<b>B</b>
— <b>35</b> , mnr. 948 a; forhus med sidelænge (18. årh.) . . . . .	<b>B</b>
<b>Vestergade 1</b> , mnr. 392, 2139; forhus, sidehus og baghus (17. årh.) . . . . .	<b>B</b>
— <b>11</b> , »Mønstedes gård«, mnr. 396 a; forhuset (ca. 1700) . . . . .	<b>B</b>
— <b>29</b> , mnr. 454 b; forhus mod Vestergade (beg. af 19. årh. formentlig af P. Svane Quist) og sidelænge mod Grønnegade (midten af 18. årh.) . . . . .	<b>B</b>
— <b>58</b> , mnr. 504 a; forhuset, de to sidehuse og baghuset . . . . .	<b>B*</b>
<b>Vesterport 8</b> , »Rådmand Halds gård«, mnr. 498 a (18. årh.) . . . . .	<b>B</b>
<b>Århus hospital</b> (det tidl. Sortebrødrekloster), mnr. 541 (middelalder) . . . . .	<b>A</b>

*Kommunen iøvrigt:*

<b>Harlev præstegård</b> , mnr. 1 a, Harlev by og s.; det trelængede anlæg syd for kirken (stuehus delvis 1737, vestre sidelænge 1757) . . . . .	<b>B</b>
<b>Lyngbygård</b> , mnr. 1 a, Lyngbygård hovedgård, Lyngby s.; hovedbygningen (1755 og 1775 kældrene 16. årh.) . . . . .	<b>B</b>



- Moesgård**, mnr. 1 a, Moesgård hovedgård, Mårslet s.; hovedbygningen med de krumme fløje (1780–84 af C. J. Zuber) og alle avlsbygninger omkring gårdspladsen og hovedindkørslen mod vest samt forbindelsesmurene mellem hovedbygning og avlsgård ..... **A\***
- Moesgårds skovmølle**, mnr. 1 f, Moesgård hovedgård, Mårslet s. (vandmøllen 1785, øverste etage tilbygget 1852) ..... **B\***
- Tarskov møllegård**, Harlev s.; møllen og den hermed sammenbyggede beboelse (ca. 1800), stuehuset og de vinkelret herpå liggende bindingsværksbygninger ... **B**
- Vilhelmsborg**, mnr. 1 a, Vilhelmsborg hovedgård, Mårslet s. (1842–44 af Thielemann) ..... **B\***

## VIBORG AMT

### Bjerringbro kommune, rkr. 72.

**Karmark mølle**, mnr. 8 a, Skjern hovedgård og Karmark, Skjern s. (vandmølle 1809, lade 1863; stuehus ca. 1650 m. senere tilbygning) ..... **B**

**Palstrup**, mnr. 1 a, Palstrup hovedgård, Højbjerg s.; hovedbygningen (1722–36) ..... **B**

### Fjends kommune, rkr. 71.

**Vrouve præstegård**, mnr. 1 a, Vrouve by og s.; stuehuset . **B\***

### Hvorslev kommune, rkr. 72.

**Ulstrup**, mnr. 1 a, 1 aq, 3 a, 4 a, Ulstrup hovedgård, Sønder-Vinge s.; den trelængede hovedbygning med muren mod vest (nordfløj 1591, de øvrige fløje 1617 ff., delvis ombyggede 1766) samt avlsgårdens lade, nord- og sydlænge (1668 ff.) tillige med de mellem avlsgård og hovedbygning liggende grave ..... **A\*\***

### Karup kommune, rkr. 72.

**Grønhøj kro**, mnr. 8 a, Frederikshøj eller Grønhøj, Frederiks s.; krohus og rejsstald ..... **B**

### Kjellerup kommune, rkr. 72.

**Aunsbjerg**, mnr. 1 a, Aunsbjerg hovedgård, Sjørsløv s.; hovedbygningens gamle fløj (ca. 1500–50 og senere) **A**

**Grønbæk**, Fischers hospital, mnr. 20 a, 23, Grønbæk by og s. (1778) ..... **B\***

**Grønbæk præstegård**, mnr. 1 a, Grønbæk by og s. (1757) **B**

**Liselund**, mnr. 2 a, Aunsbjerg hovedgård, Sjørsløv s. (ca. 1800) ..... **B**

**Marsvinslund**, mnr. 1 a, Marsvinslund hovedgård, Vium s.; hovedbygningen (1654, forlænget i 18. årh.) ..... **B\***

**Morsø kommune, rkr. 74.**

**Dueholm Kloster**, mnr. 555 br og 555 fq; nordfløj (middelalder, ca. 1800) og østfløj (ca. 1800) ..... **A\***

**Frøslevgård**, mnr. 1 a, Frøslev hgd. og s.; hovedbygningen (1786) og gårdspladsens brolægning ..... **A**

**Møldrup kommune, rkr. 71.**

**Lynderupgård**, mnr. 1 a, Lynderupgård, Lynderup by og s.; den trelængede hovedbygning (1556) med omgivende grave samt den gamle springbrønd i gården ... **A**

**Skive kommune, rkr. 73.**

*Skive by:*

**Gammel Skivehus**, mnr. 326 a; forhuset (1866) med sidelænge (1719) ..... **B**

*Kommunen ivotrigt:*

**Krabbesholm**, mnr. 1 q, Krabbesholm hovedgård, Skive jorder; hovedbygningen (ca. 1560 af »Villestrupmesteren«) med de to sidefløje (18. årh.) ..... **A\***

**Strandet**, mnr. 1 a, Strandet hovedgård, Ørum s.; hovedbygningen (ældre enetages bygning ombygget 1794) . **B**

**Stårupgård**, mnr. 1 a, Stårup hovedgård, Højslev s.; hovedbygningen (ca. 1550) ..... **A**

**Ørslev kloster**, mnr. 1 ay, Ørslev kloster hovedgård og s.; den trefløjede hovedbygning samt murene ved kirkens apsis (ca. 1500, ombygget i 18. årh.) ..... **A\***

**Spøttrup kommune, rkr. 73.**

**Kås**, mnr. 1 a, Kås hgd., Lime s.; hovedbygningen (1635) **A**

**Spøttrup**, mnr. 1 a, Spøttrup hovedgård, Rødding s.; den trefløjede hovedbygning med spærremur og porttårn samt de omgående volde og grave ca. 1500, 1579 ff.) **A\***

Sundsøre kommune, rkr. 73.

- Astrup**, mnr. 1 a, Astrup hovedgård, Grinderslev s.; hovedbygningen (1773) med den korte bindingsværkslænge mod vest (omkring 1700) og den toetages pavillon mod øst (1786) samt muren med portpiller og småhuse ..... **B**
- Eskjær**, mnr. 1 a, Eskjær og Langesgårde, Grinderslev s.; den trelængede hovedbygning med omgivende grave (opf. 1761 på middelalderlige kældre) ..... **A**
- Junjetgård**, mnr. 1 a, Junjet hovedgård og s.; den vinkelformede hovedbygning med spærremur mod sydøst (ca. 1548) og de omgivende voldgrave ..... **A**
- Østergård**, mnr. 1 a, Østergård hovedgård, Åsted s.; den firefløjede hovedbygning (vestfløjen 1516; sydfløj omkr. 1530–40; øst- og nordfløje omkr. 1550) ..... **A**

Sydthy kommune, rkr. 75.

- Agger**, mnr. 21 o, Øster Agger by, Agger s. (slutn. 18. årh.) **B**
- Vestervig klostermølle**, mnr. 1 bd, Vestervig Kloster hovedgård, Vestervig s.; vindmøllen ..... **B\***

Thisted kommune, rkr. 75.

*Thisted By:*

- Store Torv**, mnr. 406; rådhusbygningen uden tilbygninger (1853 af M. G. Bindsbøll) ..... **B**

*Kommunen iøvrigt:*

- Nørhågård**, mnr. 1 a, Nørhågård, Nørhå s.; stuehus (1801) ..... **B**
- Skjoldborg mølle**, mnr. 13 l, Sønder Skjoldborg by, Skjoldborg s.; vindmøllen (1864) ..... **B**

Tjele kommune, rkr. 71.

- Tjele**, mnr. 1 a, Tjele hovedgård og s.; det søndre hus (ca. 1500), østfløjens lave del (ca. 1550, senere delvis ombygget i grundmur) samt østfløjens høje hus med »tårnet« mod øst (ca. 1580) og den hermed sammenbyggede portfløj (1585), alle beliggende omkring

- borggården, samt bindingsværkshestestalden (omkr. 1600) og den hermed sammenbyggede længe mod vest tillige med portpiller og mure ved begge indkørsler ..... A
- Viskum**, mnr. 1 a, Viskum hovedgård, og s.; den trelængede hovedbygning samt tværlængen på nordre sidelænge (ca. 1780, nordfløjen 1860) ..... B

Viborg kommune, rkr. 71.

*Viborg by:*

- Domkirkestræde 1**, bispegården, mnr. 139 (middelalder, genopført efter brand 1728–30 af Stallknecht) ..... A
- **2**, det gamle rådhus, mnr. 311 a (1728 af Stallknecht) A\*
- Leonisstræde 1**, stiftsprovstegården, mnr. 339 (ca. 1500) A
- Lille Sankt Hansgade 20**, hovedvagtten, mnr. 176 (1805 af V. Stilling) ..... B
- Nytorv 3**, »Svaneapoteket«, mnr. 180 a (1846, kælderen fra 16. årh.) ..... B
- **4**, mnr. 150 (18. årh., portfaget tilføjet efter 1830) .. B
- **6**, mnr. 151; forhuset (ca. 1803 af V. Stilling) ..... B
- Riddergade 8**, »Brænderigården«, sindssygehospital, mnr. 325 a (18. årh. og senere) ..... B
- Rødevej**, exerceerhuset, mnr. 21 f; exerceerhuset (1871 af J. Tholle) ..... B
- Sankt Mogensgade 1**, kommunens administrationsbygning, den gamle latinskole, mnr. 149, 257; forhuset med sidefløje (ca. 1740–50 af Johan Gottfried Hödrich, ombygget 1769–72 og 1842) og lysthus (1780) B
- **3**, mnr. 154 (barok) ..... B
- **7**, mnr. 156 a; forhuset (middelalder og senere) ..... B
- **8**, »Morvilles gård«, mnr. 146 a; forhus med sidefløj (1798 af V. Stilling) ..... B
- **9**, mnr. 157; forhuset (ca. 1520, ombygget 1643) .... A
- **11**, mnr. 158 a; forhuset (ca. 1730) ..... B
- **16**, hospitalet, »Gråbrødre kloster«, mnr. 97 a (ca. 1500, 1726 ff.) ..... A\*

- Sankt Mogensgade 26**, »Det Zahrtmannske hus«, mnr. 93 e (ca. 1790) ..... **B**
- **28–30**, mnr. 81; hjørnebygningen nr. 28 (før 1781, ombygget mellem 1827 og 1835) med sidehus mod Rosenstræde samt forhuset nr. 30 (før 1781) med side- og baghus ..... **B**
- **29**, mnr. 42 a; forhuset (18. årh.) ..... **B**
- **31**, »Karnapgården«, mnr. 43 a (ca. 1530, udvidet og ombygget 1643 og 1649) ..... **A**
- **32**, »Ursins gård« mnr. 80; forhuset (ca. 1825 af V. Stilling) ..... **B\***
- Skolestræde 1**, mnr. 320 ..... **B**
- **2**, mnr. 321 b ..... **B**
- Store Sankt Hansgade 2**, stiftamtsgården, »Friedenreichs gård«, mnr. 167; forhuset mod Nytorv (1757) samt havehus med tilhørende mur (ca. 1800, ombygget ca. 1850) ..... **A**

*Kommunen iøvrigt:*

- Hald**, mnr. 1 a, Hald hovedgård, Dollerup s.; hovedbygningen (1789) med 2 pavilloner i parken ..... **B\***
- Tårupgård**, mnr. 1 a, Tårupgård hovedgård, Tårup s.; den vinkelformede hovedbygning (ca. 1580, stærkt ombygget ca. 1747–50 formentlig af N. H. Rieman og de to bindingsværkssidelænger (ca. 1550) med omgivende voldgrave ..... **A\***

## NORDJYLLANDS AMT

### Arden kommune, rkr. 79.

- Hjerritsdal vandmølle**, mnr. 4, Skovsgårde m.v., Valsgård s. .... **B**
- Villestrup**, mnr. 1 a, Villestrup hovedgård, Astrup s.; alle hovedbygningens fløje (1538–42 af Villestrupmesteren, ombygget 1757 og 1812–19) med voldstedet samt det gamle bindingsværkslysthus ved vejen nordvest for hovedbygningen ..... **A**

### Brovst kommune, rkr. 76.

- Bratskov**, mnr. 1 a, Bratskov hovedgård, Brovst s.; hovedbygningen (ca. 1550, tårnet senere) med sidelænger (nordre sidelænge 18. årh.; søndre sidelænge ca. 1820) og den øst herfor liggende voldgrav ..... **A**
- Kokkedal**, mnr. 1 a, Kokkedal hovedgård, Torslev s.; den trefløjede hovedbygning (ca. 1550, nordfløjen ombygget og trappetårnet opført ca. 1600) og omgivende voldgrave ..... **A**
- Oxholm**, mnr. 1 a, Oxholm hovedgård, Øland s.; hovedbygningens søndre og vestre fløj (middelalder) ..... **A**

### Brønderslev kommune, rkr. 84.

- Hammelse**, mnr. 1 cz, Hammelse hovedgård, Tise s.; hovedbygningens østre hus ..... **B**
- Hjermeslevgård**, mnr. 1 a, Hjermeslevgård, Tolstrup s.; borggårdens vestre stenhus (ca. 1575–1600) og søndre bindingsværkslænge (ca. 1650–1700) ..... **B\***

**Dronninglund kommune, rkr. 81.**

- Dronninglund**, mnr. 1 n, Dronninglund hovedgård og s.; den trefløjede hovedbygning med pavillonerne mod vest og gitteret mod vejen (middelalder, ombygget 1580'erne, udvidet ca. 1755 – formentlig af Thura – og 1786) samt det trefløjede anlæg ved nordvestre pavillon ..... **A\***
- Voergård**, mnr. 1 ae, Voergård hovedgård, Voer s.; hovedbygningens nord- og vestfløj (nordfløjens østparti ca. 1520; nordfløjens vestparti mellem 1578 og 1585 samt senere; østfløjen med hjørnetårne 1586–91) med omgivende grave ..... **A\***

**Farsø kommune, rkr. 77.**

- Lerkenfeld**, mnr. 1 a, Lerkenfeld hovedgård, Vesterbølle s.; den trefløjede hovedbygning (sydfløj med trappe-tårn og udbygninger samt vestfløj ca. 1555, østfløj ca. 1600) tillige med de omgivende grave ..... **A\***

**Frederikshavn kommune, rkr. 82.**

*Frederikshavn by:*

- Bangsbo**, mnr. 1 ir og 1 a, Bangsbo hovedgård, Frederikshavn jorder; den trelængede hovedbygning (18. årh.) med omgivende voldgrav samt den store lade (17. årh.) ..... **B\***
- Fladstrandsgade**, kommandantboligen, mnr. 256 a; bygningen mod Fladstrandsgade (begyndelsen af 19. årh.) ..... **B**
- Krudttårnet**, mnr. 507 a; (Martellotårnet, en rest af Citadellet Fladstrand opført 1686–87 af A. Couche-ron, flyttet 1974–75) ..... **A**
- Nordre skanse ved Frydenstrand**, mnr. 1 c, Markjord (ca. 1700) ..... **B**

*Kommunen iøvrigt:*

- Lerbæk**, mnr. 1 a, Lerbæk hovedgård, Elling s.; hovedbygningen (ca. 1650–1700) med voldstedet og de omgivende grave ..... **B**
- Lindet mølle**, mnr. 5 a, sydlige del af Åsted s.; vandmøllen **B**



**Hadsund kommune, rkr. 79.**

- Als præstegård**, mnr. 1 a, Als by og s.; det gamle stuehus (1712) ..... **B**
- Havnø mølle**, mnr. 1 a, Havnø hovedgård, Visborg s.; vindmøllen ..... **B**
- Visborggård**, mnr. 1 a, Visborggård hovedgård, Visborg s. (hovedfløjen med hjørnetårne; 1575–76; østfløjen 1748, vestfløjen 1796) ..... **A**

**Hals kommune, rkr. 78.**

- Hals Skanse**, mnr. 210, Hals by og s. (1647 ff., 1653–57) **A**

**Hirtshals kommune, rkr. 83.**

- Stensbæk**, mnr. 1 a, Stensbæk, Bindslev s.; hovedbygningen (1744) ..... **B\***

**Hjørring kommune, rkr. 83.**

*Hjørring by:*

- Nørregade 35**, mnr. 273 a; forhuset (muligvis 1793 og senere, sygehus 1822–32) ..... **B**
- Nørretorv 10**, mnr. 265 (ca. 1800) ..... **B**
- **11–12**, mnr. 266, 267 og 268; forhuse og baghuse (ca. 1800) ..... **B**
- Skolegade 8**, mnr. 222 b; den gamle latinskelebygning (ca. 1840) ..... **B\***
- Torvet 6**, mnr. 206; rådhuset (1838) ..... **A\***
- Vestergade 1**, Provstegården, mnr. 237; forhuset (1773–74) og sidehuset, opført som lade og stald (beg. af 19. årh., delvis genopbygget ca. 1860) ..... **B\***

*Kommunen iøvrigt:*

- Fuglsig**, mnr. 1 di, Fuglsig hovedgård, Sct. Olai s.; hovedbygningens bindingsværksdel med rokokostuen (ca. 1770) ..... **B**

**Odden**, mnr. 1 dp, Odden hovedgård, Mygdal s.; syd- og østfløj (ca. 1520–50 af Villestrupmesteren) samt det lave hus ved østfløjens nordgavl (18. årh.) ..... **A\***

**Vrejlev Kloster**, mnr. 1 a, Vrejlev Kloster hovedgård, Vrejlev s.; hovedbygningens nordfløj (ca. 1500) .... **A\***

**Hobro kommune, rkr. 80.**

**Fyrkat mølle**, mnr. 27 b, Nørre Onsild by og s.; stuehuset og Ryds mølle (1764, tilflyttet 1961) ..... **B**

**Læsø kommune, rkr. 82.**

**Læsø**, museumsgården, mnr. 84 a, Byrum by og s. (2. halvdel af 18. årh.) ..... **A**

**Løgstør kommune, rkr. 76.**

*Løgstør by:*

**Kanalfogedhusene ved Frederik VII's kanal**, mnr. 111, Løgstør markjorder (1863) ..... **B\***

**Kanalbetjenthusene ved Lendrup**, umatr.; de to kanalbetjentboliger med tilhørende udhuse (1863) ..... **B**

*Kommunen ivotrigt:*

**Aggersborggård**, mnr. 1 a, Aggersborg hovedgård, Aggersborg by og s.; hovedbygningens tre længer (1758) **A**

**Vitskøl kloster**, »Bjørnsholm«, mnr. 1 ag, Bjørnsholm, Overlade s.; den trefløjede hovedbygning (middelalder; vestfløjen ombygget 1643–46; østfløjen ombygget bl.a. 1769) ..... **A\***

**Løkken-Vrå kommune, rkr. 83.**

**Børglum Kloster**, mnr. 1 a, Børglum Kloster hovedgård, Børglum s.; hovedbygningen (ca. 1220–1500, ombygget 1750 af L. Thura) ..... **A\***

**Nibe kommune, rkr. 77.**

**Lundbæk**, mnr. 1 x, Lundbæk hovedgård, Bislev s.; hovedbygningen (1804) med omgivende grave ..... **B**

**Vår**, mnr. 1 a, Vår hovedgård, Farstrup s.; den tofløjede hovedbygning samt den vest herfor liggende mur med portpiller og pavilloner (1587–90, reduceret og ombygget 1722) ..... **B**

**Nørager kommune, rkr. 80.**

**Nøragergård**, mnr. 1 a, Neder-Nøragergård, og 1 b, Over-Nøragergård, Durup s.; hovedbygningen (1614, stærkt ombygget ca. 1780) ..... **B**

**Nørlund**, mnr. 1 a, Nørlund hovedgård, Ravnkilde s.; den trefløjede hovedbygning med omgivende grave 1581–97) ..... **A**

**Pandrup kommune, rkr. 84.**

**Blokhushus**, Hune by og s.:

Kancelliggården, mnr. 67 ar; hovedbygning og bindingsværksudhus (17.–18. årh.) ..... **B**

Klitgaard hotel, mnr. 68 a; nordfløj (1838), sydfløj (1844), østfløj og vestfløj omkring gårdspladsen .... **B**

**Sejflod kommune, rkr. 78.**

**Kongstedlund**, mnr. 1 a, Kongstedlund hovedgård, S. Kongerslev s.; hovedbygningens vestre fløj (1592, portalen 1640) med den smalle del af søndre fløj (18. årh.) samt de omgivende grave ..... **A\***

**Refsnæs**, mnr. 1 a, Refsnæs hovedgård, Komdrup s.; hovedbygningens nordfløj (1791) og vestlænge (ca. 1840–50) samt den store lade (1612) ..... **B**

**Sindal kommune, rkr. 83.**

**Baggesvogn**, mnr. 1 a, Baggesvogn hovedgård, Sindal s.; den trelængede hovedbygning (opført 1744 på kældre fra ca. 1550–1600, midtfløjens bindingsværk skalmuret omkring 1850, sidelængernes ca. 1900) ..... **B**

**Bøgsted**, mnr. 1 a, Bøgsted hovedgård, Astrup s.; hovedbygningen (nordfløjen rimeligvis fra 16. årh., ombygget 1791) ..... **B**

Skagen kommune, rkr. 82.

*Skagen by:*

- Brøndumsvej 4–6**, Skagen Museum, mnr. 225; havehuset (18. årh., ombygget 1850) og atelierbygningen (opført 1850 som tørreovns-hus) ..... **B\***
- Det gamle fyr**, mnr. 280 (1746–48 af Philip de Lange) .. **B**
- Det grå fyr**, mnr. 14 t, Skagen markjorder; fyret og fyrmesterboligen (1858 af N. S. Nebelong) ..... **B\***
- Hans Baghsvej 21**, »Holger Drachmanns Hus«, mnr. 65 a (1829) ..... **A\***
- Markvej 2**, »Anna og Michael Anchers Hus«, mnr. 253 a; den sydlige længe (opført mellem 1827 og 1837, udvidet mod vest 1840 og 1860) med tilbygning i nord (1913–14 af Ulrik Plesner) ..... **A**
- Sct. Laurentii vej 148**, »P. S. Krøyers Hus« (Den gamle Byfogedgård, Hans Majestæt Kongens Gård), umatr. (18. årh., sidefløj tilbygget mellem 1801 og 1809) ... **A**
- Søndervej 1**, »Købmand Holst's Gård«, mnr. 203 a; vestlængen (1815–18, sydgavlen grundmuret 1850) . **B**

Skørping kommune, rkr. 79.

- Lindborg**, mnr. 1 a, Lindborg hovedgård, Blenstrup s.; hovedbygningens søndre og østre fløj (søndre fløj 1583, østfløj formentlig 1616) med de nord-, øst- og sydfor liggende grave ..... **A**
- Randrup**, mnr. 1 a, Randrup hovedgård, Skibsted s.; hovedbygningens vestre længe (ca. 1550) med tårn (ca. 1570) og karnapper (fra før 1735), det søndre såkaldte italienske hus (ca. 1840) samt søndre og nordre sidelænger (1865 og 1869) ..... **A\***
- Vorgård**, mnr. 1 a, Vorgård hovedgård, Bælum s.; hovedbygningens østre bindingsværkslænge (omkring 1550–75) ..... **B**

Støvring kommune, rkr. 78.

- Buderupholm**, mnr. 1 a, Buderupholm hovedgård, Buderup s.; den trelængede hovedbygning (1731) ..... **B\***

Sæby kommune, rkr. 81.

*Sæby by:*

- Algade 1**, hj. af Søndergade, »Konsul Ørums gård«, mnr. 128 a; forhuset (17.–18. årh.) ..... **B\***
- **3**, »Claesens gård«, mnr. 129, 130 b; forhuset (før 1781, facaden 1834, bagsiden grundmuret 1877) ... **B**
- **4**, mnr. 39 c; forhuset (1822) ..... **B**
- **12**, »Borgmester Hans Grams gård«, mnr. 35 r (1624) **B\***
- **14**, Rådhuset, mnr. 34 (1848) ..... **B**
- **18**, mnr. 31 a; forhuset (1839) ..... **B**
- **32**, mnr. 28 a; forhuset (1822) ..... **B**
- Strandgade 1**, tidligere rådhus, mnr. 155 (antagelig 1750'erne, ombygget 1801) ..... **B**
- **2**, hj. af Vinkelvej, tidl. hospital, mnr. 21 a (stiftet 1565, genopført 1675 efter brand 1657) ..... **B**

*Kommunen iøvrigt:*

- Knudseje**, mnr. 1 a, Knudseje hovedgård, Skæve s.; hovedbygningens syd- og østlænge (1710 og senere, ombygget omkring 1800) ..... **B**
- Sæbygård**, mnr. 1 a, Sæbygård hovedgård, Volstrup s.; hovedbygningens tre fløje (nordøstfløj 1576 muligvis af Dom.Baetiaz eller Herc.Midow; sydøstfløj omtrent samtidig, ombygget omkring 1750; sydvestfløj bygget 1746 på ældre fundamenter) med forbindelsesmuren mod nordvest samt voldstedet med omgivende grave **A**

Åbybro kommune, rkr. 78.

- Birkelse**, mnr. 1 a, Birkelse hovedgård, Åby s.; alle hovedbygningens og ladegårdens ældre bygninger omkring den store gårdsplads (hovedbygningen ca. 1550–80, helt ombygget i 1820'erne) ..... **B**

Ålborg kommune, rkr. 78.

*Ålborg by:*

- Adelgade 4-6**, »Brix'es gård«, hjørnet af Cortesgyde og C.W.Obels Plads, mnr. 237 (senmiddelalder og ca. 1580-90) ..... **A**
- Fjordgade 2**, mnr. 680; forhuset ..... **B\***
- Gammeltorv 2**, rådhuset, mnr. 289 (1757-62 formentlig af Daniel Hopp) ..... **A**
- **10**, mnr. 285; den ældre bankbygning (1874-75 af J. D. Herholdt) ..... **B**
- Kirkegårdsgade 3**, mnr. 336 a; forhuset (1809) ..... **B\***
- Nørregade 1**, hj. af Fjordgade, mnr. 680; forhus mod Nørregade (ca. 1560-1600), forhus mod Fjordgade (ca. 1580-1600) ..... **B\***
- **9**, mnr. 676; bindingsværkssidelænge (sidste halvdel af 17. årh.) ..... **B**
- Vesterbro 77**, »Brigader Hallings gård«, mnr. 77 (ca. 1780); det gamle forhus med kvist over midten og trekantgavle over endefagene ..... **B**
- Østerågade 9**, »Jens Bangs stenhus«, mnr. 225 (1623-24) **A\***
- **23**, »Hamborggården«, mnr. 207, 212; Forhuset mod Østerå (efter 1616), den østre sidelænge langs ejendommens sdr. skel (ca. 1600), den vestre sidelænge langs sdr. skel med portbygningen mod Maren Turisgade (ca. 1580-90, facaden mod Maren Turisgade grundmuret i 19. årh.) ..... **A\***
- **25**, »Borgmester Jørgen Olufsens gård«, mnr. 207; gavlhuset og den hermed sammenbyggede sidebygning langs ejendommens ndr. skel (1616, gårdside og sidebygning delvis ombygget i 19. årh.) ..... **A\***
- Ålborg hospital**, Adelgade 14, hjørnet af Latinergyden og Klosterjordet, mnr. 259 a; helligåndsklosterets bygning (ca. 1400-50, ca. 1500) ..... **A\***
- Ålborg Slot**, mnr. 523 a (1539-ca. 1550 af Morten Bussert og 1633) ..... **A**

*Nørresundby:*

**Østergade 8, »Bryggergården«, mnr. 30 (1791) . . . . . B**

*Kommunen iøvrigt:*

**Bjørungård, mnr. 1, Bjørungård, Vadum s.; den trefløjede hovedbygning (ca. 1800) . . . . . B**

**Gammel-Vrå, mnr. 1 kf, Vrå hovedgård, Ajstrup s.; den trelængede hovedbygning (ca. 1645, ombygget 1779) A\***

**Klarupgård, mnr. 1 a, Klarupgård og Klarup by, Klarup s.; den trelængede hovedbygning (hovedfløjen 18. årh., sidelængerne 1847–48) . . . . . B**

**Postgård, mnr. 4 a, Sdr. Tranders s.; hovedbygningen (1804, et fag tilbygget i sidste del af 19. årh.) . . . . . B**

**Store Restrup, mnr. 1 a, Store Restrup hovedgård, Sønderholm s.; den trefløjede hovedbygning (1723, ombygget ca. 1760–70) samt mur med piller mod øst og graven mod vest . . . . . A\***

**Vang, mnr. 1 a, Vang hovedgård, Sulsted s.; den trelængede hovedbygning (1788–89) med gravene mod nord, øst og syd . . . . . B**

*Års kommune, rkr. 77.*

**Kjeldals mølle, mnr. 2 b, 3, Kjeldalsgårde, Ejdrup s.; vandmøllen (1843) med sammenbygget stuehus og avlsbygninger der omslutter gårdspladsen . . . . . B'**

## REGISTER OVER BYGMESTRE

Abildgaard, Nicolai Abraham, maler og arkitekt	s. 45, 61, 66, 69, 72, 73
Adelkrantz, Karl Frederik, arkitekt	s. 79
Andorp (v. Antwerpen), Hans, murermester	s. 104
Anthon, Georg David, arkitekt, hofbygmester	s. 24, 77, 92
Arndt, Joh. Gottfr., arkitekt	s. 147, 148
Backhausen, Johan Didrik, murermester	s. 20, 27, 31, 35
Baetiaz, Dominicus, bygmester	s. 123, 127, 131, 132, 136, 144, 216
Balsløw, Fritz Christian, tømremester	s. 21
Bang, Jens, bygmester	s. 14
Beckmann, Frederik, murermester	s. 13
Bindesbøll, Michael Gottlieb Birckner, arkitekt	s. 58, 63, 65, 73, 91, 104, 106, 107, 108, 109, 110, 115, 207
Bissen, Hermann Wilhelm, billedhugger	s. 66, 182
Blasiusz (Blasius), Leonhard (Lennert), bygmester	s. 36, 41
Blichfeldt, Samuel, murermester	s. 43
Blichmann, Hendrik Johan, tømremester	s. 67, 68
Blom, H. O. murermester	s. 27
Blom, Julius Andreas, tømremester	s. 44
Blom, Thomas Andreas, murermester	s. 20, 22, 35, 52, 58
Bohlsmann, Christian August, bygmester	s. 154
Bonier, J. F., tømremester	s. 100
Brandemann, Johan Heinrich, murermester, arkitekt	s. 25, 61
Brandenburger, Ernst, murermester, bygningsinspektør	s. 20, 185, 193
Breede, tømremester	s. 48
Brockam, Henrich, stenhugger, arkitekt	s. 26
Burmeister, J. E., bygmester	s. 11, 14, 31, 37
Bussert, Morten, bygmester	s. 128, 131, 144, 217
Bälckow, Michael, murermester	s. 33, 37, 53, 57
Bøttger, Frederik, arkitekt	s. 41
Casse, Matthias, tømremester	s. 29
Chrane, Christopher, tømremester	s. 24, 39, 57, 58
Christensen, Paul, bygmester	s. 149
Christian IV	s. 49, 60, 64
Christian VI	s. 84
Classen, Peter Hersleb, direktør for det Classenske Fideicommiss	s. 13
Colding, A., arkitekt	s. 131
Conradi, Johan Christian, murermester, arkitekt	s. 26, 34, 48, 66, 96



## Registre over bygmestre

---

Cornelisz, Willum, bygmester .....	s. 64
Coucheron, Anton, militæringenør, generalkvartermester .....	s. 118, 120, 211
Dahl, Jens, bygmester .....	s. 20, 35, 40, 57
Dahlerup, Jens Vilhelm, arkitekt .....	s. 41, 49, 96
Dallin, Rudolf Mathias, arkitekt .....	s. 85
Daniel, P. S., billedhugger .....	s. 30
Dieussart, Francois, arkitekt .....	s. 72, 75
Dieussart, Francois, billedhugger .....	s. 18
Dunker, Peter de, bygmester .....	s. 198
Egeroed, Andreas N., murermeister .....	s. 50
Egeroed, Poul, murermeister .....	s. 22, 39, 53
Eigtved, Niels, arkitekt, hofbygmester ..	s. 12, 13, 15, 16, 17, 23, 51, 56, 66, 71, 75, 85, 98, 112
Ernst, Johan Conrad, arkitekt, generalbygmester ..	s. 23, 49, 52, 53, 55, 65, 113
Fenger, P. L., stadsarkitekt .....	s. 25
Fortling, Jacob, kgl. bygmester .....	s. 55, 64, 74, 110
Freund, Hermann Ernst, billedhugger .....	s. 66, 85
Friis, Frederik Ferdinand, arkitekt, bygningsinspektør .....	s. 85, 95, 101
Friis, Peder, arkitekt .....	s. 34
Gercken, Didrik, billedhugger .....	s. 77
Glahn, O. M., tømmermeister .....	s. 111
Grund, Johan Gotfred, villedhugger .....	s. 75
Guione, Joseph Bernhard, arkitekt .....	s. 11, 12
Guldborg, murermeister i Dragør .....	s. 68
Hagemann, P. C., arkitekt .....	s. 40, 41, 63
Hallander, Andreas, tømmermeister, arkitekt .....	s. 13, 24, 30, 32, 33, 34, 35, 37, 41, 50, 51
Hanck, Johan Henrik Trotschler, stiftsbygningskonstruktør. ....	s. 130, 133
Hansen, Chr., arkitekt .....	s. 63, 64
Hansen, Christian, snedkermeister .....	s. 132
Hansen, C. F., arkitekt, overbygningsdirektør .....	s. 17, 21, 45, 52, 70, 95, 105, 111, 160, 164
Hansen, Jens, murermeister .....	s. 20
Hansen, Niels .....	s. 63
Hansen, Peder Holden, bygmester .....	s. 166, 180
Harsdorff, Caspar Frederik, arkitekt, hofbygmester .....	s. 11, 13, 14, 23, 29, 33, 34, 52, 55, 58, 59, 75, 82, 112
Hartmann, Phillip, murermeister .....	s. 97
Haugsted, H. A. W., arkitekt .....	s. 127, 144
Haven, Lambert van, generalbygmester .....	s. 55
Herholdt, Johan Daniel, arkitekt .....	s. 21, 24, 28, 29, 49, 94, 95, 145, 217
Hetsch, Gustav Frederik, arkitekt .....	s. 15, 29, 35, 51, 66, 70, 90, 106, 113, 201
Hoffman, Gotfr., militæringenør, generalkvartermester .....	s. 18, 118, 120, 183
Hoffman, Petter, bronzestøber, vandmeister .....	s. 25

## Registre over bygmestre

Hollander, C. F. bygmester	s. 16, 45, 61
Holm, Hans Jørgen, arkitekt	s. 61, 108
Holm, Mads Schifter, arkitekt, tømrermester	s. 21, 28
Holm, N., murermester	s. 195
Hopp, Daniel, bygmester	s. 217
Husum, Peter, metalstøber	s. 33
Hännel, J. F., billedhugger	s. 90
Häusser, Elias David, generalbygmester	s. 17, 18, 55, 77, 110
Hödrieh, Johan Gottfried, murermester	s. 184, 208
Høffner, Johan Jørgen, bygmester	s. 184
Höpfner, murermester	s. 147, 148
Jacobsen, F. V. S., sognepræst	s. 200
Jacobsen, J. C., kaptajn, brygger	s. 63
Jacobsen, J. P., arkitekt	s. 126, 136
Jansen, Jens, murermester	s. 38
Jansen, Jens, murermester	s. 38
Janssen, Ewert, bygmester	s. 34, 113
Jardin, Nicolas Henri, arkitekt	s. 12, 14, 38, 58, 69, 82, 84, 156
Jennerich, Carl Claus, murermester	s. 32
Jensen, Ferdinand, arkitekt	s. 26, 46, 58, 64
Judichær, Ole, admiral, Holmens chef	s. 29
Junge, Johan Peter Boye, tømrermester	s. 48, 65
Kaiser, Henrich, tømrermester	s. 38
Kern, F. E., tømrermester	s. 63
Kirkerup, Andreas Johannes, tømrermester, hofarkitekt	s. 13, 21, 24, 40, 41, 45, 66, 71, 73, 100, 106, 114, 141
Kiszling, J. C., tømrermester	s. 91
Klingebeck, Frederik, bygmester	s. 135, 198
Koch, Jørgen Hansen, hofbygmester	s. 22, 65, 66, 72, 84, 91, 113, 121, 133, 135
Koop, Frederik Casper Gottlieb, tømrermester	s. 24
Kornerup, Peter Ernst Iver, arkitekt	s. 73, 115
Kretz, Georg, arkitekt	s. 113
Krieger, Johan Cornelius, overlandbygmester	s. 20, 46, 64, 66, 69, 75, 83, 89, 90, 92, 135
Kruuse, Anders, murermester, arkitekt	s. 183, 184, 185, 192, 198, 199, 203
Kurtzhals, N., bygmester	s. 30
Kyns, Gottlieb Christian, bygmester	s. 106
Lamoureux, Abraham César, billedhugger	s. 34
Lampe, J. E., murermester	s. 65
Lang, Hans, murermester	s. 125, 126
Lang, Hans Jørgensen (d. y.), murermester	s. 127
Lang, Jørgen Hansen, murermester	s. 125, 126
Lange, Philip de, murermester, arkitekt	s. 25, 28, 29, 36, 39, 41, 42, 45, 48, 56, 61, 65, 82, 139, 144, 215
Lange, Philip, murermester	s. 14, 35, 37, 39, 62, 96, 110, 185
Lillie, Joseph Christian, arkitekt	s. 71

## Registre over bygmestre

Lynge, Jacob, bygmester .....	s. 36, 57
Magens, C. C., ingeniørofficer .....	s. 120
Magens, Johan Boye Junge, hofbygmester .....	s. 23, 29, 77
Malling, Peder, arkitekt .....	s. 24, 53, 70, 91, 101
Marselis, Christopher, arkitekt .....	s. 23
Martens, Carl Christian, arkitekt, murermester .....	s. 17, 30, 34, 37, 57
Mathias Bygmester, Dronningborg .....	s. 202
Mathiesen, Albert, bygmester .....	s. 49
Meldahl, Ferdinand, arkitekt .....	s. 30, 69, 91, 111, 115, 194
Meyer, W. F., bygningsinspektør .....	s. 148
Meyn, Peter, hofbygmester .....	s. 15, 33, 41, 72
Midow, Hercules, bygmester .....	s. 132, 216
Monrad, Anton Gert, bygmester .....	s. 202
Müller, Georg Philip, ingeniørofficer .....	s. 18
Møller, Anders, bygmester .....	s. 184
Møller, Just, bygmester .....	s. 192
Mørup, Christian, bygmester .....	s. 197
Nebelong, J. H., arkitekt .....	s. 17, 46
Nebelong, Niels Sigfred, arkitekt .....	s. 21, 76, 133, 141, 171, 187, 215
Næss, Hans, arkitekt .....	s. 14, 34, 38, 131, 141
Obbergen (Opbergen), Anthonius van, bygmester .....	s. 82
Oberberg, Hercules von, bygmester .....	s. 155, 181
Olsen, Jens, bygmester .....	s. 60
Ondrup, Hans Christian, murermester og stukkatør .....	s. 20, 25, 32, 39
Otto, Statius, billedskærer .....	s. 25
van Paeschen (Paaske), Hans, bygmester .....	s. 82, 91
Pedersen, H., arkitekt .....	s. 118
Pelli, Domenico, militærarkitekt .....	s. 19
Petermann, Melchior Henrich, murermester .....	s. 54
Petersen, Bernt, bygmester .....	s. 60
Petersen, J. C., tømrermester .....	s. 14
Petersen, Vilhelm, arkitekt .....	s. 26, 46, 58, 64
Petzold, Johan Christoph, billedhugger, .....	s. 17
Peyman, Hinrich Ernst, ingeniør, general .....	s. 64, 193
Plueg, Christian Carl, arkitekt .....	s. 54
Pfütznér, Anders, tømrermester .....	s. 12, 76
Planitz, J. D., landkonduktør .....	s. 193
Platen, Wilhelm Friderich von, overbygningsinspektør .....	s. 23, 65, 155
Plesner, Ulrik, arkitekt .....	s. 215
Quist, Johan Martin, murermester, arkitekt .....	s. 13, 32, 34, 54, 61
Quist, Peter Morten, murermester .....	s. 21
Qvist, Peter Svane, murermester .....	s. 201, 203
Rab, Mads, bygmester, »mestermannd« .....	s. 135

## Registre over bygmestre

---

Ramée, Joseph-Jaques, arkitekt	s. 54, 70, 72, 73
Ramus, Joachim Frederik, professor, bygmester	s. 53
Rawert, Jørgen Henrik, arkitekt, stadskonduktør	s. 13, 35, 47, 51, 61, 73
Rieman, N. H., arkitekt	s. 184, 194, 196, 209
Rosenberg, Georg Erdmann, stadsbygmester	s. 25, 46, 48, 123, 132, 141
Rosenberg, Johan Gottfried, landbygmester	s. 15, 23, 71, 141, 156
Rubensaat, Theus, bygmester	s. 78
Ruse (Rysenstein), Henrik, ingeniør	s. 18, 183
Saly, Jaques, billedhugger	s. 14
Scheffel (Schöffel) Jørgen, murermester	s. 36
Schlage, Johan Joachim, murermester	s. 57
Smidt, Christian Iversen, murermester	s. 22
Smidt, H. C. bygmester	s. 41, 63
Scholle, Henrich	s. 52
Schottmann, Joh, Bernhardt, murermester	s. 14, 29, 48, 55
Schrøder, H. W., murermester	s. 202
Schrøder, Johan, arkitekt	s. 65
Schuster, Gotfrid, murermester	s. 57
Schwarzkopff, Johan Georg, arkitekt	s. 110
Semp, Johan, ingeniør	s. 18
Seyffert, J. C., arkitekt	s. 136
Sibbern, Gottlieb Nicolai	s. 35
Soherr, Johan Adam, arkitekt, bygningsinspektør	s. 52, 54
Stallknecht, Claus, landbygmester	s. 208
Stanley, Simon Carl, billedhugger	s. 47
Steenberg, Johannes Wilhelm, tømmermester	s. 62
Steenwinckel den ældre, Hans van, bygmester	s. 113, 181
Stenwinckel den yngre, Hans van, bygmester	s. 17, 36, 41, 64, 83, 89, 140
Steenwinckel den yngste, Hans van, bygmester	s. 18
Steenwinckel, Lourens van, bygmester	s. 83, 93
Stilling, Harald Conrad, arkitekt	s. 23, 57, 66
Stilling, Villads, bygmester	s. 111, 208, 209
Stoy, Abraham, murermester, stukkatør	s. 30
Stricker, A. F., møllebygger	s. 93
Suenson, P., ingeniør/officer	s. 119
Suenson, Palle, arkitekt	s. 70
Suhm, Ulrich Fr. von, admiral	s. 28
Suhr, Joh. Chr., tømmermester	s. 22, 24
Sørensen, M., murermester	s. 59
Taddei, Angelo, stukkatør	s. 154
Taddei, Francesco Ant., stukkatør	s. 154
Taubert, J. C., bygmester	s. 14, 25
Tessin (d. Y.), Nicodemus, arkitekt	s. 193
Thielemann, Carl Georg Ferdinand, arkitekt, bygningsinspektør	s. 176, 204
Tholle, J., arkitekt	s. 208
Thorvaldsen, Bertel, billedhugger	s. 201
Thrane H., murermester	s. 114

## Registre over bygmestre

---

Thrane, Jacob Laurids, arkitekt, murermeister .....	s. 14, 37, 39, 61
Thrane, Lauritz Laurberg, murermeister .....	s. 16, 29, 32, 39, 49, 62
Thura, Lauritz, hofbygmester .....	s. 12, 15, 16, 55, 65, 66, 70, 71, 72, 73, 75, 76, 84, 90, 91, 92, 94, 101, 211, 213
Thybjerg, H. Chr., bygmester .....	s. 15
Tschierscke, Georg Didrik, arkitekt .....	s. 111, 129, 132, 135, 140, 141
Tvede, Vilhelm, arkitekt .....	s. 59, 131
Unger, C., murermeister .....	s. 43
Wahl, Johan Christopher, tømrermeister .....	s. 22, 36
Weber, Carl Frederich, tømrermeister .....	s. 46
Weile, Hans, bygmester .....	s. 14, 32, 33
Wenzel, Jacob Beierholm, tømrermeister .....	s. 22
Wiedewelt, Johannes, billedhugger .....	s. 69, 75, 85, 87, 94, 196
Wilcken, Anton Christoffer, arkitekt, murermeister .....	s. 16, 34, 40, 62, 82
»Villestrupmesteren« .....	s. 186, 199, 206, 210, 213
Winstrup, L. A., bygningsinspektør .....	s. 163, 175
Wolffsen, H. B., ingeniørofficer .....	s. 119
Zeltner, H. C., arkitekt .....	s. 200
Zimmer, Niels, bygmester .....	s. 57
Zuber, Christian Joseph, hofbygmester .....	s. 49, 115, 144, 204
Zwingmann, Christian, arkitekt .....	s. 84
Øtken, C. E. D. von, militæringeniør .....	s. 18
Aagaard, Christian Olesen, murermeister .....	s. 37, 54

## STEDNAVNEREGISTER

I registeret er medtaget alle amter, kommuner og byer med fredede bygninger og alle i landdistrikterne enkelt beliggende, fredede bygninger og mindesmærker. Det første tal efter hvert navn henviser til den pågældende side i foranstående fortegnelse; de følgende to, af en skråstreg adskilte tal henviser til kortet bag i bogen, således at det første tal angiver de langsgående linier, og det andet tal de tværgående linier. Det felt, hvori den pågældende lokalitet skal søges, er herefter det, hvis vestlige og sydlige begrænsningslinie er angivet.

- Abelines gård 187; 44/620  
Agger 207; 45/629  
Aggersborggård 213; 51/631  
Aggersvold 101; 65/617  
Aldershvile ved Dragør 73; 35/616  
Aldershvile, se Solhøj  
Allinge-Gudhjem kommune 116  
Als præstegård 212; 57/629  
Alsted 101; 66/614  
Anholt fyr 193; 66/629  
Arden kommune 210  
Arreskov 127; 58/611  
Arresødal 76; 68/620  
Askov Nedergård 180; ikke på kortet  
Assens by 122; 55/612  
Assens kommune 122–123  
Asserballe præstegård 146; 56/609  
Astrup 207; 50/628  
Augustenborg by 146; 55/608  
Augustenborg kommune 146–147  
Auning hospital 202; 58/625  
Aunbjerg 205; 52/624  
Avnslev Hospital 132; 60/613  
Avsumgård 189; 47/625
- Baggesvogn 214; 56/637  
Ballegård 153; 54/609  
Bandholm 105; 65/607  
Bangsbo, se Frederikshavn  
Bangshave 105; 66/607
- Barfredshøj 70; 32/616  
Beldringe 111; 69/611  
Benzon, se Sostrup  
Bernstorff, se Gentofte  
Berritsgård 113; 67/607  
Besser 199; 60/619  
Bevtoft præstegård 153; 51/611  
Bidstrup 194; 55/624  
Billesborg 89; 32/614  
Billeskov 145; 56/613  
Birkedommergården, se  
Fredensborg, Slotsgade 20  
Birkelse 216; 54/633  
Bjergsted kommune 93  
Bjerreby mølle 141; 61/609  
Bjerremark 158; 49/608  
Bjerringbro kommune 205  
Bjørnsholm, se Vitskøl kloster  
Bjørungård 218; 55/633  
Blirup vandmølle 185; 55/619  
Blokhuis 214; 53/634  
Blåbjerg kommune 166  
Blåbæk møller 104; 31/612  
Blåvandshuk kommune 166  
Bogense by 123; 56/615  
Bogense kommune 123–124  
Bogø mølle 106; 31/608  
Boller 185; 55/618  
Bommerlund 152; 55/609  
Borbjerg-Holmgård præstegård 188;  
48/625

## Stednavneregistre

---

- Bornholms amt 116–121  
 Borreby 99; 64/612  
 Borup gamle skole 91; 68/615  
 Bournonville, se Fredensborg,  
   Slotsgade 9  
 Brahesborg 122; 56/612  
 Brahetrolleborg 127; 58/611  
 Bramminge kommune 166  
 Bramminge 166; 48/615  
 Bramslykke 108; 67/606  
 Bramsnæs kommune 87  
 Bramstrup 145; 58/613  
 Brande kommune 187  
 Bratskov 210; 53/632  
 Brede, se Lyngby-Tårbek  
 Bredebro kommune 147  
 Bregentved 94; 31/613  
 Bregninge gl. skole 114; 31/607  
 Brejninggård 190; 47/622  
 Broby kommune 124  
 Brobygård 124; 58/612  
 Broholm 128; 61/611  
 Broløkke 140; 61/607  
 Brovst kommune 210  
 Brødstrup kommune 181  
 Brønderslev kommune 210  
 Brørup kommune 166  
 Buderupholm 215; 55/630  
 Bundsbæk vandmølle 189; 46/620  
 Bygholm, se Horsens  
 Bækkeskov 104; 69/612  
 Bøgebjerg 129; 60/615  
 Bøgsted 214; 56/637  
 Børglum Kloster 213; 54/635  
 Børkop kommune 181  
 Børkop vandmølle 181; 54/616  
 Bøtø Nor pumpestation 115  
   68/606  
 Bøtøgård skovfogedhus 144;  
   69/605  
 Båge fyr 123; 55/612
- Carlsminde, se Søllerød,  
   Søllerødvej 30  
 Charlottenlund, se Gentofte  
 Christensero 124; 59/610  
 Christianelyst, se Lyngby-Tårbæk,  
   Nybrovej 395  
 Christiansdal 135; 58/613
- Christiansfeld by 147–148; 53/613  
 Christiansfeld kommune 147–148  
 Christiansholm, se Gentofte,  
   Vitus Beringsallé 30  
 Christianssæde 112; 65/607  
 Christiansø 118–120; v. Bornholm  
   51/613  
 Christina Frederica Stiftelse, se  
   Tyrstrup  
 Christinelund 111; 31/611  
 Clausholm 193; 57/625  
 Corselitze 114; 69/607
- Dalby præstegård 129; 60/615  
 Dallund 141; 58/614  
 Dalum kloster, se Christiansdal  
 Damsbo 129; 57/611  
 Dellinge vandmølle 90; 68/616  
 Dianalund kommune 93  
 Diernæs hospital 127; 58/610  
 Dorothealyst 96; 66/617  
 Dorothealyst, se Fredensborg,  
   Slotsgade 21  
 Dragsholm 93; 65/618  
 Dragsholm kommune 93  
 Dragør 67–69; 35/616  
 Dronninggård, se Næsseslottet  
 Dronninglund 211; 57/633  
 Dronninglund kommune 211  
 Dueholm kloster, 206; 49/629  
 Dybvad 196; 57/619  
 Dyrehavemøllen 132; 61/613
- Ebeltoft by 191–192; 60/623  
 Ebeltoft kommune 191–192  
 Edelgave 71; 32/617  
 Egebjerg kommune 124–125  
 Egebjerg præstegård 102; 66/619  
 Egebjerggård 136; 58/616  
 Egeby stubmølle 118;  
   Bornholm 50/610  
 Egen 152; 55/609  
 Egense præstegård 139; 59/610  
 Egeskov 137; 59/611  
 Egtved kommune 181  
 Egvad 153; 51/610  
 Einsidelsborg, se Egebjerggård  
 Ejby kommune 125  
 Ejegod mølle, se Nykøbing F.

- Emiliekilde, se Gentofte  
 Endrupholm 166; 48/615  
 Engelholm 104; 69/611  
 Engelsholm 181; 52/617  
 Engestofte 113; 66/607  
 Enrum 73; 34/619  
 Eremitagen, se Lyngby-Tårnbæk  
 Erholm 145; 56/613  
 Eriksholm 95; 67/617  
 Eskjær 207; 50/628  
 Espe 100; 64/612  
 Esrum kloster 77; 33/621  
 Estrup 180; 50/615
- Fairy Hill 82; 34/621  
 Fakse kommune 103–104  
 Fakse Ladeplads 104; 31/612  
 Falkenstein 94; 64/613  
 Falsled 127; 57/611  
 Fønø kommune 167–171  
 Farsø kommune 211  
 Farum kommune 75  
 Farum præstegård 75; 33/618  
 Farumgård 75; 33/618  
 Fasangården ved Jægerspris 85;  
 68/619  
 Favrholm 84; 32/619  
 Favrskov 193; 56/624  
 Feldballe præstegård 199; 59/623  
 Felsted præstegård 152; 53/609  
 Fensmark præstegård 104; 67/612  
 Fiskerhuset ved Ulse sø 94;  
 31/613  
 Fjellebro 136; 59/611  
 Fjends kommune 205  
 Fjordgården 189; 44/622  
 Fladså kommune 104  
 Flemløse kirkelade 128; 56/612  
 Flenstofte 129; 56/611  
 Flinholm 124; 59/610  
 Fogedgården, se Søllerød,  
 Søllerødvej 36–38  
 Folehavegård 84; 34/619  
 Fraugdegård 136; 59/613  
 Fredensborg 75; 33/620  
 Fredensborg-Humlebæk kommune  
 75–76  
 Fredericia by 181–183; 54/615  
 Fredericia kommune 181–183
- Frederiksberg kommune 65–66;  
 34/617  
 Frederiksborg 83; 33/620  
 Frederiksborg amt 75–86  
 Frederiksdal 111; 63/608  
 Frederiksdal, se Lyngby-Tårnbæk  
 Frederiksgave, se Hagenskov  
 Frederikshavn by 211; 59/636  
 Frederikshavn kommune 211  
 Frederikslund, se  
 Store Frederikslund  
 Frederikslund 73, ikke på kortet  
 Frederikssund, Færggården ved  
 85; 68/619  
 Frederiksværk by 76; 68/620  
 Frederiksværk kommune 76  
 Frederikshavn 118–121; v. Bornholm  
 51/613  
 Friboes Hvile, se Lyngby-Tårnbæk,  
 Lyngby Hovedgade 2  
 Frijsenborg 194; 55/623  
 Frisenvold 194; 55/625  
 Frydenlund 73; 34/618  
 Frøsløvgård 206; 48/629  
 Fuglebjerg kommune 93  
 Fuglevad vandmølle, se  
 Lyngby-Tårnbæk  
 Fuglevad vindmølle, se  
 Lyngby-tårnbæk  
 Fuglsig 212; 56/636  
 Fuirendal 93; 65/612  
 Fussingø 197; 55/625  
 Fyns amt 122–145  
 Fyrkat mølle 213; 54/627  
 Færggården ved Frederikssund,  
 Se Frederikssund  
 Førsløvgård 93; 66/612  
 Fåborg by 125–127; 57/610  
 Fåborg kommune 125–128
- Gallehus 158; 48/609  
 Galten kommune 192  
 Gammelby vandmølle 183; 53/616  
 Gammel-Dronninggårds allé,  
 lågepiller 73  
 Gammel-Estrup 202; 58/625  
 Gammel Holtegård 73; 34/618  
 Gammel Kirstineberg 108; 68/607  
 Gammel Køgegård 89; 32/615



## Stednavneregistre

---

- Gammel Ryumgård 195; 59/624  
 Gammel Skivehus, se Skive  
 Gammel Skovgård, se Gentoft, Krathusvej 36  
 Gammel-Vrå 218; 55/633  
 Gammel Øbjerggård, se Køng  
 Gavnø 110; 67/611  
 Gedsergård 115; 68/605  
 Gjellerupholm 179; 46/616  
 Generalens lysthus, Tromnæs skov 114; 69/607  
 »Generalindehuset«, se Valdemarslot  
 Gentoft kommune 69–70  
 Gessinggård 195; 57/626  
 Gisselfeld 94; 68/613  
 Give kommune 183  
 Gjedved kommune 183  
 Gjorslev 113; 33/613  
 Gjødsvang 180; 47/617  
 Gladsaxe kommune 70  
 Glamsbjerg kommune 128  
 Glorup 144; 60/611  
 Gloslunde præstegård 111; 64/606  
 Glumsø præstegård 114; 67/613  
 Gram 148; 50/612  
 Gram kommune 148  
 Gramlille, se Lyngby-Tårnbæk, Lyngby Hovedgade 28  
 Grejs mølle 186; 53/617  
 Grenå by 192; 61/625  
 Grenå kommune 192–193  
 Greve kommune 87  
 Greve præstegård 87; 32/616  
 Grubbe mølle 127; 57/610  
 Græsted-Gilleleje kommune 77  
 Grønbæk 205; 53/623  
 Grønhøj kro 205; 51/624  
 Grønsund færgegård 114; 31/608  
 Gråsten 149; 53/608  
 Gråsten kommune 149  
 Guderup kapellani 152; 55/609  
 Gudme kommune 128  
 Gummerup 128; 57/612  
 Gunderslevholm 94; 66/613  
 Gundsø kommune 87  
 Gyldenholm 94, ikke på kortet  
 Gyldensteen 123; 57/615  
 Gylling præstegård 196; 57/619
- Gørlev kommune 94  
 Gåbense Færggård 110; 68/609  
 Haderslev by 149–150; 53/612  
 Haderslev kommune 149–151  
 Hadsten kommune 193  
 Hadsund kommune 212  
 Hagenskov 123; 56/612  
 Hagedstedgård 95; 66/618  
 Hald 209; 52/625  
 Hals kommune 212  
 Hals skanse 212; 57/631  
 Halskov 98; 63/613  
 Halsted kloster 104; 64/607  
 Hammel kommune 194  
 Hammelev præstegård 193; 61/625  
 Hammelmose 210; 54/634  
 Hammer præstegård 104; 68/611  
 Handbjærg Hovgård 190; 48/625  
 Hannesminde 199/58/624  
 Haraldskær 186; 52/617  
 Hardenberg, se Krenkerup  
 Harlev præstegård 203; 56/622  
 Harrestedgård 110; 66/612  
 Harridslevgård 123; 57/615  
 Hashøj kommune 94  
 Hasle kommune 116  
 Haslev kommune 94  
 Hatting præstegård 185; 54/619  
 Havnbjerg mølle 153; 55/610  
 Havnsø 93; 64/618  
 Havnø mølle 212; 57/628  
 Hedensted kommune 184  
 Hegnetslund 89; 32/614  
 Hejnstrupgård 87; 32/617  
 Hellebæk 82; 34/621  
 Hellerup 137; 60/612  
 Helsinge kommune 77  
 Helsingør by 77–82; 35/621  
 Helsingør kommune 77–83  
 Hennegård 166; 45/617  
 Henrikseje 198; 56/626  
 Herfølge 89; 31/614  
 Herlufsholm 110; 67/612  
 Herning by 187; 48/622  
 Herning kommune 187  
 Herningholm, se Herning  
 Hesselager 128; 61/611  
 Hesselagergård 128; 61/611

- Hesselmed 166; 45/616  
 Hillerslev hospital 137; 58/611  
 Hillerød by 83–84; 33/620  
 Hillerød kommune 83–84  
 Hindemae 141; 60/613  
 Hindsgavl 130; 54/615  
 Hirtshals kommune 212  
 Hjarup præstegård 186; 52/614  
 Hjembæk 102; 65/617  
 Hjermslevgård 210; 55/634  
 Hjerpsted præstegård 151; 47/609  
 Hjerritsdal vandmølle 210; 55/627  
 Hjortholm 140; 61/607  
 Hjørring by 212; 55/636  
 Hjørring kommune 212  
 Hobro kommune 213  
 Hodde skole 180; 47/617  
 Hofmangave 136; 59/615  
 Holbæk by 95; 67/617  
 Holbæk kommune 95  
 Holbækgård 199; 57/626  
 Holckenhavn 132; 61/612  
 Holeby kommune 104  
 Hollufgård 136; 59/613  
 Holmegård 104; 68/612  
 Holmegård kommune 104  
 Holmsland kommune 187  
 Holstebro by 187; 47/624  
 Holstebro kommune 187  
 Holsted 171; 49/614  
 Holsteinborg 100; 65/612  
 Holtegård, se Gammel Holtegård  
 Hornbæk 82; 34/621  
 Horne præstegård 127; 57/610  
 Horsens by 184–185; 55/619  
 Horsens kommune 184–185  
 Hostrup præstegård 158; 49/608  
 Hvalsø kommune 87  
 Hvedholm 127; 57/610  
 Hverringe 129; 60/615  
 Hvidkilde 139; 59/610  
 Hvidovre kommune 70  
 Hvidovre rytterskole 70; 34/617  
 Hviidsminde, se Kolding  
 Hvorslev kommune 205  
 Højbygård 112; 65/606  
 Højer by 151; 48/609  
 Højer kommune 151  
 Høje-Tåstrup kommune 70  
 Højkro 151; 48/609  
 Højreby kommune 104–105  
 Højris 188; 51/622  
 Højsager mølle 76; 34/620  
 Høng kommune 95  
 Høng tinghus 95; 64/615  
 Hørsholm by 84; 34/619  
 Hørsholm kommune 84–85  
 Hørup præstegård 154; 55/608  
 Hårby kommune 129  
 Ibstrup, se Gentofte,  
     Jægersborg Allé 90  
 Ikast kommune 188  
 Jels Mølle 153; 51/613  
 Jernløse kommune 96  
 Jerstrup 123; 57/615  
 Jomfruens Egede 112; 31/613  
 Jordløse præstegård 129; 57/611  
 Juellinge 113; 32/613  
 Juellinge, se Halsted kloster  
 Juelsberg 132; 61/613  
 Juelsminde kommune 185  
 Julianelyst 183; 54/620  
 Jungetgård 207; 50/629  
 Juulskov 144; 60/613  
 Jægergården, se Fredensborg,  
     Kronprinsensvej 3  
 Jægersborg, se Gentofte  
 Jægerspris 85; 68/619  
 Jægerspris kommune 85;  
 Kaleko 127; 58/610  
 Kalundborg by 96–97; 63/617  
 Kalundborg kommune 96–98  
 Kancelligården, se Blokhus  
 Kappel mølle 111; 63/607  
 Karlebo kommune 85  
 Karlebo mølle 85; 33/619  
 Karleby præstegård 114; 69/607  
 Karls kilde, se Enrum  
 Karmark vandmølle 205; 54/625  
 Karrebæk mølle 110; 66/611  
 Karup kommune 205  
 Kastrup 74; 35/616  
 Katholm 193; 61/624  
 Kathrinebjerg 131; 55/615  
 Keldkær 181; 52/617

- Kerteminde by 129; 60/614  
 Kerteminde kommune 129–130  
 Ketting 147; 55/609  
 Kildehøj, se Fredensborg,  
   Slotsgade 19  
 Kirkerup kirkelade 94; 65/613  
 Kirke-Såby, frihedsstøtten 87;  
   68/617  
 Kirstinelyst 186; 53/615  
 Kjeldals mølle 218; 53/630  
 Kjellerup kommune 205  
 Kjærstrup 104; 66/606  
 Klarskov 130; 59/614  
 Klarupgård 218; 56/632  
 Klintholm 106; 34/609  
 Kliplev 152; 52/608  
 Knabstrup 96; ikke på kortet  
 Knag vandmølle 153; 51/614  
 Knudseje 216; 57/634  
 Knudshoved 132; 61/612  
 Kokkedal 210; 52/632  
 Kolby 199; 59/618  
 Kolding by 185–186; 53/615  
 Kolding kommune 185–186  
 Kolds hus, se Ryslinge mark  
 Kolhøj stubmølle 199; 60/618  
 Kong Karls kilde, se Enrum  
 Kongensgade 77; 32/621  
 Kongsdal 96; 66/616  
 Kongstedlund 214; 57/630  
 Korsør by 98; 63/613  
 Korsør kommune 98  
 Kousted kirkelade 197; 55/626  
 Krabbesholm 206; 50/627  
 Kragerupgård 95; 64/615  
 Kragshospital 138; 59/611  
 Krengerup 128; 57/612  
 Krenkerup 113; 67/607  
 Kringelborg 108; 68/607  
 Krogenberg 83; 34/620  
 Krogerup 76; 34/620  
 Kroghenlund 124; 59/610  
 Kronborg 82; 35/621  
 Krumstrup 138; 59/612  
 Kulhuse 74; 68/620  
 Kullerup præstegård 144; 60/613  
 Kærgård 166; 48/614  
 Kærgårdshof 158; 48/608  
 Kærsgård 125; 56/614  
 Købelev præstegård 111; 63/608  
 Københavns amt 67–74  
 Københavns kommune 11–64;  
   34/617  
 Køge by 88–89; 32/614  
 Køge kommune 88–89  
 Køgegård, se Gammel Køgegård  
 Kølstrup præstegård 129; 60/614  
 Køng 115; 68/611  
 Kørup 136; 58/616  
 Kålund kloster, se Kalundborg  
 Kås 206; 48/627  
 Landsoldaten, se Fredericia  
 Langebæk kommune 105  
 Langeskov kommune 130  
 Langesø 141; 57/614  
 Langet 113; 67/607  
 Langå hospital 194; 55/625  
 Langå kommune 194  
 Ledreborg 90; 68/616  
 Ledøje-Smørum kommune 71  
 Lehnshøj 139; 59/610  
 Lejre 90; 68/616  
 Lejre kommune 90  
 Lemvig by 188; 45/626  
 Lemvig kommune 188  
 Lerbæk 211; 59/637  
 Lerchenborg 98; 63/616  
 Lerkenfeld 211; 52/628  
 Lille Bernstorff, se Gentoft,  
   Vældegårdsvej 70  
 Lillehedinge 113; 33/612  
 Lille Mølle 144; 60/612  
 Lille Rolighed, se Fredensborg,  
   Slotsgade 23  
 Lille Wendorf, se Fredensborg,  
   Helsingørsvej 5  
 Lindelse mølle 140; 61/608  
 Lindenberg 215; 56/630  
 Lindet vandmølle 211; 58/636  
 Lindholm 90; 68/616  
 Lindskov vandmølle 158; 48/609  
 Lindved 136; 59/613  
 Liselund 106; 34/609  
 Liselund 205; 52/624  
 Lodsoldermandens hus, se Rørvig  
 Louisekilde, Frederiksdal, se  
   Lyngby-tårbæk

- Lumby mølle 136; 58/614  
 Lumsås mølle 102; 65/620  
 Lundby mølle 110; 67/608  
 Lundbygård 115; 68/611  
 Lundbæk 213; 53/631  
 Lundeberg 128; 61/611  
 Lundegård 124; 57/612  
 Lunderup 179; 47/616  
 Lundforlund mølle 83; 34/621  
 Lundsgård 129; 60/614  
 Lundtoft kommune 152  
 Lustrupholm 179; 48/612  
 Lydinge vand- og vindmølle 137;  
     58/611  
 Lykkesholm 144; 60/612  
 Lykkesholm 193; 61/624  
 Lynderupgård 206; 51/626  
 Lyngbygård 203; 56/622  
 Lyngby-Tårnbæk kommune 71–73  
 Lyngestegård 101; 66/614  
 Lyngsbækgård 192; 59/623  
 Lysabild præstegård 154; 56/608  
 Lystrup 112; 31/612  
 Læsø kommune 213  
 Læsø, museumsgården 213; 62/634  
 Løgismose 129; 56/611  
 Løgstør by 213; 51/631  
 Løgstør kommune 213  
 Løgumkloster by 152; 49/610  
 Løgumkloster kommune 152  
 Løkken-Vrå kommune 213  
 Løve herreds tinghus, se Høng  
 Løve mølle 95; 64/615  
 Løvenborg 95; 66/617  
 Løvenholm 199; 58/625  
  
 Magleby hospital 100; 64/612  
 Magleby kirkelade 114; 33/613  
 Magleby præstegård 107; 33/609  
 Margård 141; 57/614  
 Mariager by 194–195; 56/627  
 Mariager kommune 194–195  
 Maribo by 105; 66/607  
 Maribo kommune 105  
 Mariedal 90; 68/617  
 Marienborg, se Lyngby-Tårnbæk,  
     Nybrovej 410  
 Marienlyst slot 82; 35/621  
 Markmandshuset 153; 48/610  
  
 Marsvinslund 206; 52/624  
 Matstrup 181; 53/619  
 Mejlgård 196; 60/626  
 Melby kirkelade 76; 68/621  
 Melby kro 153; 48/611  
 Melchiors enkesæde 86; 32/618  
 Melstedgård 116; Bornholm 49/611  
 Mesinge kirkelade 129; 60/615  
 Middelfart by 130; 54/615  
 Middelfart kommune 130–131  
 Midt-Djurs kommune 195  
 Moesgård 204; 57/621  
 Morsø kommune 206  
 Moseby præstegård 114; 31/608  
 Mosegård 199; 60/619  
 Mothsgård, se Søllerød,  
     Søllerødvej 25  
 Moyels gård, se Lyngby-Tårnbæk,  
     Lyngby Hovedgade 37  
 Myreagre mølle 118; Bornholm  
     49/610  
 Møgeltønder 158–159; 48/608  
 Møldrup kommune 206  
 Møllerup 199; 59/623  
 Møltrup 189; 48/622  
 Møn kommune 106–107  
 Mørke præstegård 198; 58/624  
 Mørkhøjgård 70; 33/618  
 Mårup 199; 59/620  
  
 Nakkebølle 127; 58/610  
 Nakkehoved fyr 77; 33/622  
 Nakskov by 107; 63/607  
 Nakskov kommune 107  
 Nebbegård 181; 54/616  
 Nederste Tadre mølle 87; 67/616  
 Neksø by 116; Bornholm 50/610  
 Neksø kommune 116–117  
 Nibe kommune 213  
 Nielstrup 124; 59/610  
 Nimtofte præstegård 195; 59/625  
 Nordborg kommune 152–153  
 Nordby, Fanø 167; 46/614  
 Nordby, Samsø 200; 59/620  
 Nordjyllands amt 210–218  
 Notmark 147; 56/609  
 Nybjerg vandmølle 181; 51/616  
 Nyborg by 131–132; 61/613  
 Nyborg kommune 131–132

- Nybøllegård 107; 32/609  
 Nygård 151; 53/612  
 Nykøbing Falster by 107–108; 68/607  
 Nykøbing Falster kommune 107–108  
 Nykøbing-Rørvig kommune 99  
 Nymarksgård 141; 56/614  
 Nyord 107; 32/610  
 Nysted by 108; 67/606  
 Nysted kommune 108  
 Nysø 111; 31/611  
 Næsseslottet 73; 33/618  
 Næstved by 109; 67/612  
 Næstved kommune 109–110  
 Nødebo skovridergård 84; 33/620  
 Nørager kommune 214  
 Nøragergård 214; 53/628  
 Nørhald kommune 195  
 Nørholm 180; 47/617  
 Nørhågård 207; 46/630  
 Nørlund 214; 54/629  
 Nørre-Alslev kommune 110  
 Nørre Broby præstegård 124; 57/612  
 Nørre-Djurs kommune 196  
 Nørre Lyngvig 187; 44/621  
 Nørre-Rangstrup kommune 153  
 Nørresundby 218; 55/632  
 Nørre Sødam 159; 48/608  
 Nørre-Vosborg 190; 45/624  
 Nørre-Åby kommune 132  
  
 Odden 213; 56/637  
 Odder kommune 196  
 Odense by 133–135; 58/614  
 Odense kommune 133–136  
 Olufshøj, se Søllerød,  
   Søllerødvej 40  
 Optisk Telegraf, se Juelsberg  
 Ordrup, se Gentofte,  
   Jægersborg Allé 90  
 Oregård 123; 56/615  
 Oringe 115; 68/609  
 Ostenfeldts stiftelse, se Næstved  
 Otterup hospital 136; 58/615  
 Otterup kommune 136  
 Oust mølle 198; 56/626  
 Overgård 195; 57/628  
 Oxholm 210; 53/632  
  
 Palsgård 185; 56/617  
  
 Palstrup 205; 53/624  
 Pandrup kommune 214  
 Pederstrup 105; 64/608  
 Petersborggård 180; ikke på kortet  
 Petersgård 105; 31/609  
 Petersholm 186; 53/617  
 Petersminde, se Skjern  
 Pibe mølle 77; 32/621  
 Pilegård 127; 58/610  
 Pillemark 200; 59/618  
 Postgård 218; 56/632  
 Prins Carls skole 104; 32/612  
 Priorskov 108; 68/606  
 Præstø kommune 111  
 Purhus kommune 197  
 Pårup, se Tarup gl. præstegård  
  
 Quistrup 189; 47/625  
  
 Randers by 197–198; 56/625  
 Randers kommune 197–198  
 Randlev præstegård 196; 57/620  
 Randrup 215; 56/630  
 Ravnholt 144; 60/612  
 Ravensborg kommune 111  
 Rathlousdal park 196; 57/620  
 Reersø 94; 63/615  
 Refsnæs 214; 56/630  
 Reventlow-asylet 111; 64/608  
 Revninge hospital 129; 60/614  
 Ribe amt 166–180  
 Ribe by 171–179; 48/613  
 Ribe kommune 171–179  
 Rimsø præstegård 196; 61/626  
 Ringe kommune 136–137  
 Ringkøbing amt 187–190  
 Ringkøbing by 188–189; 45/621  
 Ringkøbing kommune 188–189  
 Ringsted by 99; 67/614  
 Ringsted kommune 99  
 Risbro 132; 54/614  
 Rodstenseje 196; 57/620  
 Rosendal 104; 31/612  
 Rosenfeldt 115; 68/610  
 Rosenholm 198; 58/624  
 Rosenholm kommune 198  
 Rosenvold 185; 55/617  
 Roskilde amt 87–92  
 Roskilde by 90–91; 68/617

- Roskilde kommune 90–91  
 Rougsø kommune 199  
 Rudbjerg kommune 111  
 Rudbjærggård 112; 63/607  
 Rudbøl 151; 48/608  
 Rudkøbing by 137; 61/608  
 Rudkøbing kommune 137  
 Rugård 192; 61/623  
 Rungstedlund 85; 34/619  
 Rydhave 190; 48/625  
 Rygård 144; 60/611  
 Ryomgård, se Gammel Ryomgård  
 Rysensten 188; 45/625  
 Ryslinge kommune 137–138  
 Ryslinge mark 138; 59/612  
 Rützows hus 100; 65/612  
 Rødby by 112; 65/606  
 Rødby kommune 112  
 Rødning kommune 153  
 Rødegård 93; 65/618  
 Røde kro kommune 153  
 Røde vandmølle 141; 57/614  
 Rødkilde vandmølle 124; 58/610  
 Rømø, se Toftum  
 Rønde kommune 199  
 Rønne by 117–118; Bornholm 48/610  
 Rønne kommune 117–118  
 Rønnebæksholm 110; 67/612  
 Rønnede kommune 112  
 Rønningesøgård 130; 60/613  
 Rørvig 99; 67/620  
 Rådvad, se Lyngby-Tårnbæk
- Sakskøbing by 113; 67/607  
 Sakskøbing kommune 113  
 Saltø 110; 66/612  
 Samsø kommune 199–200  
 Sandager mølle, Odde 196; 57/620  
 Sandagergård 124; 57/615  
 Sandbjerg 154; 54/608  
 Sanderumgård 136; 59/613  
 Sandflugtsmonumentet, se Tisvilde  
 Sandholt 124; 58/611  
 Sandvig 116; Bornholm 48/612  
 Sankt Hans Hospital 91; 68/617  
 Sankt Jørgens hospital,  
 se Svendborg  
 Saxebro mølle 118;  
 Bornholm 49/609
- Schackenberg 159; 48/608  
 Scheelenborg 130; 60/615  
 Schweizerhuset ved Jægerspris  
 85; 31/619  
 Schäffergården, se Gentofte,  
 Ermelundsvej 105  
 Seden hospital 136; 59/614  
 Sejlflod kommune 214  
 Selchausdal 95; 64/616  
 Selsø 85; 68/618  
 Serridselvgaard 185; 55/619  
 Silkeborg by 200; 53/622  
 Silkeborg kommune 200  
 Sindal kommune 214  
 Sindinggård 187; 49/622  
 Skaføgård 198; 58/624  
 Skagen by 215; 59/640  
 Skagen kommune 215  
 Skanderborg by 200–201; 55/621  
 Skanderborg kommune 200–201  
 Skerrildgård 185; 55/617  
 Skibby kommune 85  
 Skive by 206; 50/626  
 Skive kommune 206  
 Skivehus, se Skive  
 Skjern by 189; 46/619  
 Skjern kommune 189  
 Skjoldborg mølle 207; 47/630  
 Skjoldemose 124; 59/610  
 Skjoldenæsholm 99; 68/615  
 Skodsborg 73; 34/618  
 Skovbo kommune 91  
 Skovby mølle 110; 68/608  
 Skovbølgård 152; 53/609  
 Skovgårde bysmedie 192; 61/623  
 Skovsbo 130; 60/614  
 Skovsgård mølle 94; 65/613  
 Skuldelev præstegård 85; 68/618  
 Skydebjerg præstegård 145; 56/613  
 Skælskør by 99; 64/612  
 Skælskør kommune 99  
 Skærbæk, se Melby kro  
 Skærbæk kommune 153  
 Skævinge kommune 86  
 Skævinge præstegård 86; 32/619  
 Skørping kommune 215  
 Skårup 139; 60/610  
 Slagelse by 100; 64/614  
 Slagelse kommune 100

## Stednavneregistre

---

- Slipshavn 132; 61/612  
 Slusegårds vandmølle og ørredhus  
     118; Bornholm 50/609  
 Snedinge 100; 65/612  
 Snertinge 115; 68/610  
 Sodborggård 188; 45/626  
 Soderup hospital 102; 67/616  
 Solevad mølle 141; 57/613  
 Solhøj 129; 56/612  
 Solvig 160; 49/609  
 Sophienberg 85; 34/619  
 Sophienholm, se Lyngby-Tårbæk,  
     Nybrovej 401  
 Sorgenfri, se Lyngby-Tårbæk  
 Sorø by 101; 66/614  
 Sorø kommune 101  
 Sostrup 196; 61/626  
 Sparresholm 104; 68/612  
 Spentrup præstegård 197; 56/626  
 Spurveskjul, se Lyngby-Tårbæk  
 Spøttrup 206; 48/627  
 Spøttrup kommune 206  
 Stavning præstegård 189; 46/620  
 Stege 106; 32/609  
 Stegø pumpeølle 124; 57/615  
 Stenalt 199; 57/626  
 Stenbrogård 166; 49/615  
 Stenløse kommune 86  
 Stensballegård 185; 55/619  
 Stensbæk 212; 57/637  
 Stensgård 128; 57/611  
 Stenstrup 124; 59/611  
 Stevns gl. fyr 114; 33/613  
 Stevns kommune 113  
 Stjernhjelms hospital 188; 45/626  
 Stolberg-monumentet, Hørsholm 84  
 Store Frederikslund 100; 65/614  
 Store Grundet 186; 53/617  
 Storehedinge 113; 33/613  
 Store Magleby kommune 73  
 Store Restrup 218; 54/631  
 Store Revstrup 183; 52/618  
 Store Torøje, se Prins Carls skole  
 Store Tåstrup præstegård 102;  
     e Revstrup 183; 52/618  
 Store Torøje, se Prins Carls skole  
 Store Tåstrup præstegård 102;  
     67/616  
 Storstrøms amt 103–115  
 Strandet 206; 51/627  
 Struer kommune 189  
 Strødam 84; ikke på kortet  
 Stubbekøbing by 114; 31/608  
 Stubbekøbing kommune 114  
 Støvring kommune 215  
 Støvringgård 196; 57/626  
 Stårupgård 206; 50/627  
 Sulegården i Grimstrup 123; 55/612  
 Sundeved kommune 153–154  
 Sundsøre kommune 207  
 Sundvedgårds mølle 110; 68/608  
 Supskog 160; 48/608  
 Suså kommune 114  
 Svallerup kirkelade 94; 63/616  
 Svaneke 116–117; Bornholm 50/611  
 Svanemøllen (Bornholm) 117; 50/611  
 Svanemøllen (Fyn) 130; 60/614  
 Svanholm 85; 68/618  
 Svanninge hospital 128; 57/611  
 Svendborg by 138–139; 60/610  
 Svendborg kommune 138–140  
 Svenstrup 91; 68/615  
 Svenstrup præstegård 153; 55/609  
 Svindinge hospital 144; 60/612  
 Svinninge kommune 101  
 Sydals kommune 154  
 Sydfalster kommune 114  
 Sydlangeland kommune 140  
 Sydthy kommune 207  
 Sæby 87; 68/617  
 Sæby by 216; 59/635  
 Sæby kommune 216  
 Sæbygård 216; 58/635  
 Sæbyholm 105; 64/607  
 Særslev præstegård 141; 57/615  
 Søbygård 144; 58/608  
 Søbygård 194; 55/623  
 Søbysøgård 145; 58/612  
 Søgård 152; 52/608  
 Søholm, se Gentofte,  
     Søholmparken 1  
 Søllerød kommune 73–74  
 Søllinge skole 137; 59/612  
 Sønderborg by 154–155; 55/608  
 Sønderborg kommune 154–155  
 Sønderhald kommune 202  
 Sønderho 167–171; 46/613  
     bykort s. 168–169

- Sønderjyllands amt 146–165  
 Sønder-Nærå præstegård 145;  
 59/613  
 Sønderskovgård 166; 50/614  
 Søndersted stubmølle, se Holbæk  
 Søndersø kommune 141  
 Sønder Vinkel 188; 45/626
- Tadre mølle, se Nederste Tadre  
 mølle  
 Tamdrup Bisgård 185; 54/619  
 Tarskov møllegård 204; 56/622  
 Tarup præstegård 136; 58/614  
 Tein stubmølle 116;  
 Bornholm 49/612  
 Terrasserne, se Birkedommergården  
 Tersløsegård 93; 65/615  
 Thisted kommune 207  
 Tibberup mølle 83; 34/620  
 Tirsbæk 186; 54/617  
 Tisvilde, sandflugtsmonumentet  
 77; 32/621  
 Tjele 207; 53/626  
 Tjele kommune 207–208  
 Toftum 153; 47/611  
 Tommerup kommune 141  
 Tontoft 153; 54/610  
 Torbenfeld 102; 65/616  
 Torkildstrup 110; 68/608  
 Tornved kommune 102  
 Tranbjerg kirkelade 200; 59/618  
 Tranekær 141; 61/609  
 Tranekær kommune 141  
 Trehøje kommune 189  
 Trianglen, se Gentofto,  
 Vældegårdsvej 70  
 Troense 139–140; 60/610  
 Tromnæs skov, se Generalens  
 lysthus  
 Trudsholm 87; 67/617  
 Trudsholm 195; 57/628  
 Trundholm kommune 102  
 Tureby 112; 31/613  
 Turebyholm 112; 31/613  
 Tuse 95; 66/617  
 Tved præstegård 140; 60/610  
 Tverskov vandmølle 141; 57/614  
 Tybjerggård 114; 67/613  
 Tyrrestrup 183; 55/619
- Tyrstrup 148; 53/613  
 Tystrup præstegård 94; 66/613  
 Tølløse kommune 102  
 Tønder by 156–158; 49/608  
 Tønder kommune 156–160  
 Tørring-Uldum kommune 186  
 Tårnborgh 98; 63/613  
 Tårnby kommune 74  
 Tårnholm 98; 64/613  
 Tårupgård 209; 51/626  
 Tåstrup, se Store Tåstrup
- Ubjerg præstegård 160; 49/608  
 Udby præstegård 115; 68/610  
 Udstrup 190; 45/624  
 Uhre vandmølle 187; 50/619  
 Uldruggård 196; 56/619  
 Ulfborg-Vemb kommune 190  
 Ulkebøl præstegård 155; 55/608  
 Ullerslev kommune 141  
 Ulriksholm 130; 59/614  
 Ulstrup 205; 54/625  
 Undløse enkesæde 96; ikke på kortet  
 Urup 184; 54/620
- Valdemars slot 140; 60/609  
 Vallø 91; 32/614  
 Vallø kommune 91–92  
 Valløby gl. præstegård 92; 32/614  
 Valsølle gl. præstegård 99; 67/615  
 Vamdrup kommune 186  
 Vang 218; 55/633  
 Vang vandmølle 116; Bornholm  
 48/612  
 Varde by 179; 46/616  
 Varde kommune 179–180  
 Varnæs præstegård 152; 53/609  
 Vedbygård 93; 65/615  
 Vedbæk 74; 34/619  
 Wedellsborg 125; 55/613  
 Wedelslund 192; 55/622  
 Vejen by 180; 50/614  
 Vejen kommune 180  
 Vejle amt 181–186  
 Vejle kommune 186  
 Vejstrupgård og vandmølleuauu 128;  
 60/610  
 Vennerslund 111; 67/608  
 Ventepose vandmølle 140; 60/610



- Vester Kippinge præstegård 111; 67/608  
 Vester mølle 144; 58/608  
 Vester-Skerninge 125; 59/610  
 Vester Vedsted præstegård 179; 47/612  
 Vestervig klostermølle 207; 45/629  
 Vestsjællands amt 93–102  
 Viborg amt 205–209  
 Viborg by 208–209; 52/625  
 Viborg kommune 208–209  
 Viborggård 114; 67/613  
 Viby 130; 60/615  
 Vibæk vand- og vindmølle 154; 56/608  
 Videbæk kommune 190  
 Vigersted kirkelade 99; 68/615  
 Vilhelmsborg 204; 57/621  
 Villa Gallina, Fredensborg 76  
 Villestrup 210; 55/629  
 Williamsborg 184; 54/617  
 Vilstrup bullade 151; 53/611  
 Vindeby mølle 111; 63/608  
 Vinderup kommune 190  
 Vindinge kirkelade 132; 61/613  
 Vintappergården, se Gentofte  
 Visborggård 212; 57/629  
 Visby 147; 48/609  
 Viskum 208; 53/625  
 Vistoft mølle 192; 59/622  
 Vitskøl kloster 213; 51/630  
 Vitsø pumpemølle 144; 58/608  
 Voergård 211; 58/634  
 Vognerup 102; 66/617  
 Vordingborg by 115; 68/610  
 Vordingborg kommune 115  
 Vorgård 215; 56/630  
 Vrejlev kloster 213; 56/635  
 Vrouve præstegård 205; 50/625  
 Værløse kommune 74  
 Vår 214; 52/631
- Æbletoft, se Ebeltoft  
 Ærøskøbing 142–144; 59/608
- Øbjerggård, Gl., se Køng  
 Ødstedgård 183; 54/616
- Ølgod kommune 180  
 Ønslev præstegård 111; 68/608  
 Ørbækklunde 144; 60/612  
 Ørbæk kommune 144  
 Øregård, se Gentofte,  
 Ørehøjallé 2  
 Ørholm, se Lyngby-Tårn  
 Ørritslevgård 136; 59/615  
 Ørslev kirkelade 115; 69/610  
 Ørslev kloster 206; 51/627  
 Ørsted kirkelade 199; 58/626  
 Øsby præstegård 151; 54/612  
 Øster Egesborg kirkelade 105; 69/610  
 Østergård 196; 59/626  
 Østergård 207; 49/629  
 Østerholm 153; 55/609  
 Øster Højst skole 152; 50/609  
 Østoft 105; 65/607  
 Østrupgård 87; 32/617  
 Østrupgård 128; 57/611  
 Øxnebjerg mølle 123; 56/612
- Å vandmølle 188; 46/626  
 Åbenrå by 160–165; 52/610  
 Åbenrå kommune 160–165  
 Åbybro kommune 216  
 Ågård 94; 64/615  
 Åkirkeby kommune 118  
 Åkær 196; 56/619  
 Ålborg by 217; 55/632  
 Ålborg kommune 217–218  
 Åle præstegård 186; 53/619  
 Ålholm 108; 67/606  
 Ålstrup 105; 64/607  
 Århus amt 191–204  
 Århus by 202–203; 57/622  
 Århus kommune 202–204  
 Års kommune 218  
 Årsdale mølle 117; Bornholm  
 50/610  
 Årslev kommune 145  
 Årup kommune 145  
 Åstrup 87; 67/616  
 Åstrupgård 151; 53/612  
 Åsum gamle smedie 136; 59/614



Geodætisk Datum: Europæisk Datum  
Projektion: Lambert's konform, koniske, standardparallel: 54° 40' og 57° 20'  
Topografisk grundlag: DANMARK 1:750 000 fra 1970  
Udberedt 1978

----- Amtsgrense

1:750 000

Navne trykt med rødt angiver fredet bygning eller by med fredet boplykke

Reproduceret med Geodætisk Instituts tilladelse (IA 442/77) Copyright.  
Tryk: C. A. Bachhausen ApS København V.

