Danskernes Historie Online
Danske Slægtsforskeres Bibliotek

Dette værk er downloadet fra Danskernes Historie Online

Danskernes Historie Online er Danmarks største digitaliserings-projekt af litteratur inden for emner som personalhistorie, lokalhistorie og slægtsforskning. Biblioteket hører under den almennyttige forening Danske Slægtsforskere. Vi bevarer vores fælles kulturarv, digitaliserer den og stiller den til rådighed for alle interesserede.

Støt vores arbejde – Bliv sponsor

Som sponsor i biblioteket opnår du en række fordele. Læs mere om fordele og sponsorat her: https://slaegtsbibliotek.dk/sponsorat

Ophavsret

Biblioteket indeholder værker både med og uden ophavsret. For værker, som er omfattet af ophavsret, må PDF-filen kun benyttes til personligt brug.

Links

Slægtsforskernes Bibliotek: https://slaegtsbibliotek.dk
Danske Slægtsforskere: https://slaegt.dk

Sønderjyllands Amt

Registrering af kirker og kirkeomgivelser i Sønderjyllands Amt



2000

Teknisk Forvaltning

Registrering af kirker
og kirkeomgivelser i Sønderjyllands Amt

Udgiver: Sønderjyllands Amts udvalg for teknik og miljø.

Redaktion: Teknisk forvaltning, planafdelingen.
Juni 2000.

Tryk: Vizuel, Aabenraa.

Adresse: Teknisk forvaltning, Amtsgården
Skelbækvej 2, 6200 Aabenraa.
Tlf. 74 33 50 50
Fax 74 33 51 51
E-mail: amtet@sja.dk
Hjemmeside: www.sja.dk

Forord

Miljø- og Energiministeriet har til regionplanrevision 1997 udmeldt, at der i denne revision mindst skal indgå en handlingsplan for, hvordan kulturhistorien som den 3. dimension i miljøpolitikken kan komme med i den kommende regionplanrevision 2001.

For at leve op til dette krav vedtog amtsrådet til den nugældende Regionplan 1997-2008 en handlingsplan „Redegørelse om kulturhistorien", som beskriver hvordan kulturmiljøet skal indarbejdes i regionplanlægningen.

Kirkerne er en væsentlig del af kulturhistorien, og amtet har derfor, som en del af den kulturhistoriske redegørelse til Regionplan 2001-2012, foretaget en registrering af de søndrjydske kirkers omgivelser.
Det overordnede formål med registreringen er at få et planlægningsgrundlag, som sikrer kirkerne, som markante kulturhistoriske elementer i landskabet. D.v.s. sikre indblik til kirken og udkik fra kirken.
Registreringen skal danne grundlag for retningslinier, som kan friholde kirkerne som markante elementer i landskabet.

Sønderjyllands Amt har i Regionplan 1997-2008, retningslinie 2.2.4 bestemt, at kirkerne og deres omgivelser skal søges bevaret på en sådan måde, at harmonien mellem kirke og omgivelser opretholdes.

Registreringen af kirkernes omgivelser er et opslagsværk, hvor væsentlige oplysninger om kirkerne og deres omgivelser er samlet, og kan således være en støtte i den daglige sagsbehandling i amtet og kommunerne samt i stiftøvrighederne.

Det er tillige amtrådets håb, at registreringen vil bidrage til at øge forståelsen for det værdifulde samspil mellem kirkerne og deres omgivelser, og inspirere både myndigheder og privatpersoner til at tage hensyn dertil, også ved dispositioner, der ikke reguleres af nogen lov eller anden bindende bestemmelse.

Indholdsfortegnelse

Augustenborg kommune

Asserballe kirke 14
Augustenborg Slotskirke 16
Notmarks kirke 18
Ketting kirke 20

Bov kommune

Bov kirke 22
Holbøl kirke 24
Kollund kirke 26

Bredebro kommune

Ballum kirke 28
Brede kirke 30
Randerup kirke 32
Skast kirke 34
Visby kirke 36

Broager kommune

Broager kirke 38
Egernsund kirke 40

Christiansfeld kommune

Aller kirke 42
Bjerning kirke 44
Christiansfeld kirke 46
Fjelstrup kirke 48
Frørup kirke 50
Hejls kirke 52
Hjerndrup kirke 54
Stepping kirke 56
Taps kirke 58
Tyrstrup kirke 60
Vejstrup kirke 62

Gram kommune

Fole kirke 64
Gram kirke 66
Højrup kirke 68

Gråsten kommune

Adsbøl kirke 70
Gråsten slotskirke 72
Kværs kirke 74
Gl. Rinkenæs kirke 76
Rinkenæs korskirke 78

Haderslev kommune

Grarup kirke 80
Halk kirke 82
Hoptrup kirke 84
Moltrup kirke 86
Starup kirke 88
Vilstrup kirke 90
Vonsbæk kirke 92
Øsby kirke 94
Årø kirke 96
Åstrup kirke 98

Højer kommune

Daler kirke 100
Emmerlev kirke 102
Hjerpsted kirke 104
Højer 106

Lundtoft kommune

Felsted kirke 108
Kliplev kirke 110
Varnæs kirke 112

Løgumkloster kommune

Bedsted kirke 114
Højst kirke 116
Løgumkloster kirke 118
Nr. Løgum kirke 120

Nordborg kommune

Egen kirke 122
Havnbjerg kirke 124
Nordborg kirke 126
Oksbøl kirke 128
Svenstrup kirke 130

Nørre Rangstrup kommune

Agerskov kirke 132
Arrild kirke 134
Bevtoft kirke 136
Bovlund Frimenighedskirke 138
Branderup kirke 140
Tirslund kirke 142
Toftlund kirke 144

Rødding kommune

Hjerting kirke 146
Jels kirke 148
Lintrup kirke 150
Rødding kirke 152
Rødding Frimenighedskirke 154
Skodborg kirke 156
Skrave kirke 158
Sdr. Hygum kirke 160
Øster Lindet kirke 162

Rødekro kommune

Egvad kirke 164
Genner kirke 166
Hellevad kirke 168
Hjordkær kirke 170
Rise kirke 172
Øster Løgum kirke 174

Skærbæk kommune

Brøns kirke 176
Døstrup kirke 178
Mjolden kirke 180
Rejsby kirke 182
Rømø kirke 184
Skærbæk kirke 186
Vodder kirke 188

Sundeved kommune

Nybøl Frimenighedskirke 190
Nybøl kirke 192
Sottrup kirke 194
Ullerup kirke 196

Sydals kommune

Hørup kirke 198
Kegnæs kirke 200
Lysabild kirke 202
Tandslet kirke 204

Sønderborg kommune

Dybbøl kirke 206
Ulkebøl kirke 208

Tinglev kommune

Bjolderup kirke 210
Burkal kirke 212
Bylderup kirke 214
Ravsted kirke 216
Tinglev kirke 218
Uge kirke 220

Tønder kommune

Abild kirke 222
Hostrup kirke 224
Møgeltønder kirke 226
Udbjerg kirke 228

Vojens kommune

Hammelev kirke 230
Jegerup kirke 232
Lerte kirke 234
Maugstrup kirke 236
Nustrup kirke 238
Oksenvad kirke 240
Skrydstrup kirke 242
Sommersted kirke 244
Vedsted kirke 246
Vojens kirke 248

Aabenraa kommune

Ensted kirke 250
Løjt kirke 252

Registreringens indhold

Registreringen er foretaget i 1997 og 1998 og omfatter 119 kirker, heraf 3 frimenighedskirker.
Kirkerne i de gamle købstæder Haderslev, Sønderborg, Tønder og Aabenraa er ikke medtaget i registreringen.

For hver kirke er der en tekstside og en kortside.

Tekstsiden

Tekstsiden indeholder en kortfattet beskrivelse af kirken, kirkegården, landsbyen, landskabet og indblik til kirken.

Provst Exner fredninger
Der er på siden et kortbilag, hvor eventuelle Provst Exner fredninger og andre fredninger er vist.
De fredede områder er indtegnet på matrikelkort i forskellige målestoksforhold. Nogle af områderne er så små, at de ikke kan vises på et kort i det målestoksforhold, der er nødvendig for, at der er plads til at vise de større fredede områder.
Provst Exner fredninger er frivillige fredninger, som blev gennemført i 1950'erne. Fredningernes formål er at undgå bebyggelse, beplantning og opstilling af skure og boder m.m. i nærheden af kirkerne.
Ved enkelte kirker, er der ved kendelse efter lov om naturbeskyttelse fredet enten arealer, gamle landsbymiljøer eller beplantninger.

Kortsiden

Kortsiden viser kirkelandskabet i måleforhold 1:10.000.
Hvor der er indblik til kirken, er dette markeret langs den vejstrækning, hvor fra indblikket er.
På kortet er indtegnet 300 meters kirkebyggelinien efter § 19 i Lov om natur beskyttelse.

Registreringsmetode

Indblik
Indblik til kirken er registreret, når kirken eller væsentlige dele heraf kan ses fra offentlig vej (siddende i en bil).
Der er set bort fra eksisterende levende hegn og mindre beplantninger, der betragtes som „gennemsigtige", således at det er terrænformerne, den eksisterende bebyggelse og skove, som bestemmer indblikket.

Der er kun registreret indblik op til en afstand af ca. 1 km fra kirken.
Mange steder ses kirkerne meget markant over en større afstand, men dette er ikke vist i registreringen.
Af hensyn til oversigtligheden, vises indblik ikke fra de små veje i landsbyerne.

Kirkelandskabet
Kirkelandskabet består af *indblikszoner* og *baggrundszoner.*
De to zoner er ikke adskilt på kortbilaget.
Kirkelandskabet afgrænses så vidt muligt af synlige markeringer i landskabet (levende hegn, terræn og lign).
Kirkelandskabet er som hovedregel ingen steder mindre end 300 m fra kirken (svarende til kirkebyggelinien).
Ved bykirkerne, hvor der ikke er kirkebyggelinie, er zonen dog nogle steder mindre

Indblikzoner
Indblikzoner er arealerne mellem kirken og den vej, hvorfra indblik er mulig.
I disse zoner kan selv lave bebyggelser og beplantninger medføre, at indblikket til kirken ødelægges.

Baggrundszoner
Baggrundszoner er arealerne, som i forhold til den vej, hvorfra der er indblik, danner baggrund for kirken.
I disse zoner vil lavt byggeri i mange tilfælde ikke have indvirkning på kirken. Høje bygninger, vindmøller og antenner m.m. kan derimod bevirke at harmonien mellem kirken og dens omgivelser forstyrres.
Som baggrund vil beplantning og egentlig skov derimod normalt ikke virke forstyrrende på kirken.

I regionplan 2001-2012 vil der blive udarbejdet retningslinier for byggeri mm. i indblikszoner og baggrundszoner.

Kirker
Kommunevis

Asserballe kirkes omgivelser

Augustenborg kommune

Haderslev stift, Sønderborg provsti
Asserballe sogn, Asserballe ejerlav



Kirken:
Kirken består af romansk kor og skib fra 1200-tallet, en vestforlængelse fra perioden 1714 - 1719, en nordre korsarm fra 1741, en søndre korsarm fra 1867 samt et sakristi mod øst fra 1874 (udvidet i 1897).
Kirken står i dag med hvidkalkede mure, tjæret sokkel og rødt tegltag.

Kirkegården:
Kirkegårdens ældste del ligger som en ca. 20 m bred bræmme omkring kirken.
Kirkegården er udvidet flere gange. Udvidelserne ligger lavere end den gamle kirkegård, der markerer sig som en øvre, kampestenssat terrasse.
Alle udvidelser er hegnet af kampestensdiger med lave liguster- og bøgehække.
Den gamle kirkegårds randbeplantning af lindetræer er fældet.
Der er plantet nye træer mod vest, men kirken ligger i dag meget åben.

Landsbyen:
Asserballe er en typisk forteby med randbebyggelse omkring den store forte (en del heraf er nu parcelhusbebyggelse).

Terrænet er meget kuperet og kirken ligger på en høj bakketop vestligt i landsbyen.
Øst og nordvest for kirken er der enkelte bevaringsværdige bygninger.
Kirken er placeret i udkanten af landsbyen og der er stadig kontakt til det åbne land mod vest.

Landskabet:
Det højtliggende landskab er meget kuperet. Landskabet præges stadig af de levende hegn, som blev plantet i forbindelse med udskiftningen i 1770-erne. Hegnene fremhæver terrænformerne og er værdifulde landskabselementer.

Indblik og udkik:
Kirken ligger forholdsvist højt, og der er indbliksmuligheder til kirken fra vest, nordøst og øst. Fra syd ses kirken kun fra veje i selve landsbyen.

Exner-fredning tinglyst 29.10.1953
31.10.1953
08.09.1954.

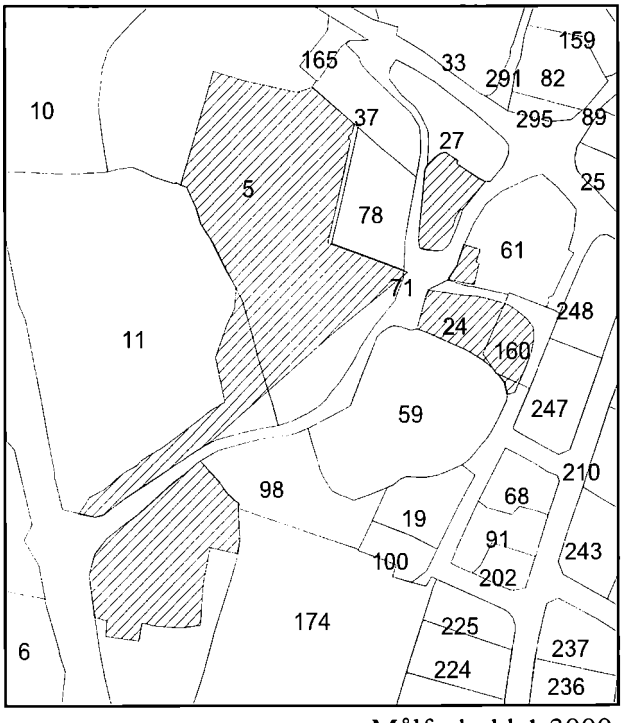

Målforhold 1:3000

J.nr.: 8-70-51-8-501-2-97

Kirkeomgivelser

Reg. nr. **501-01**

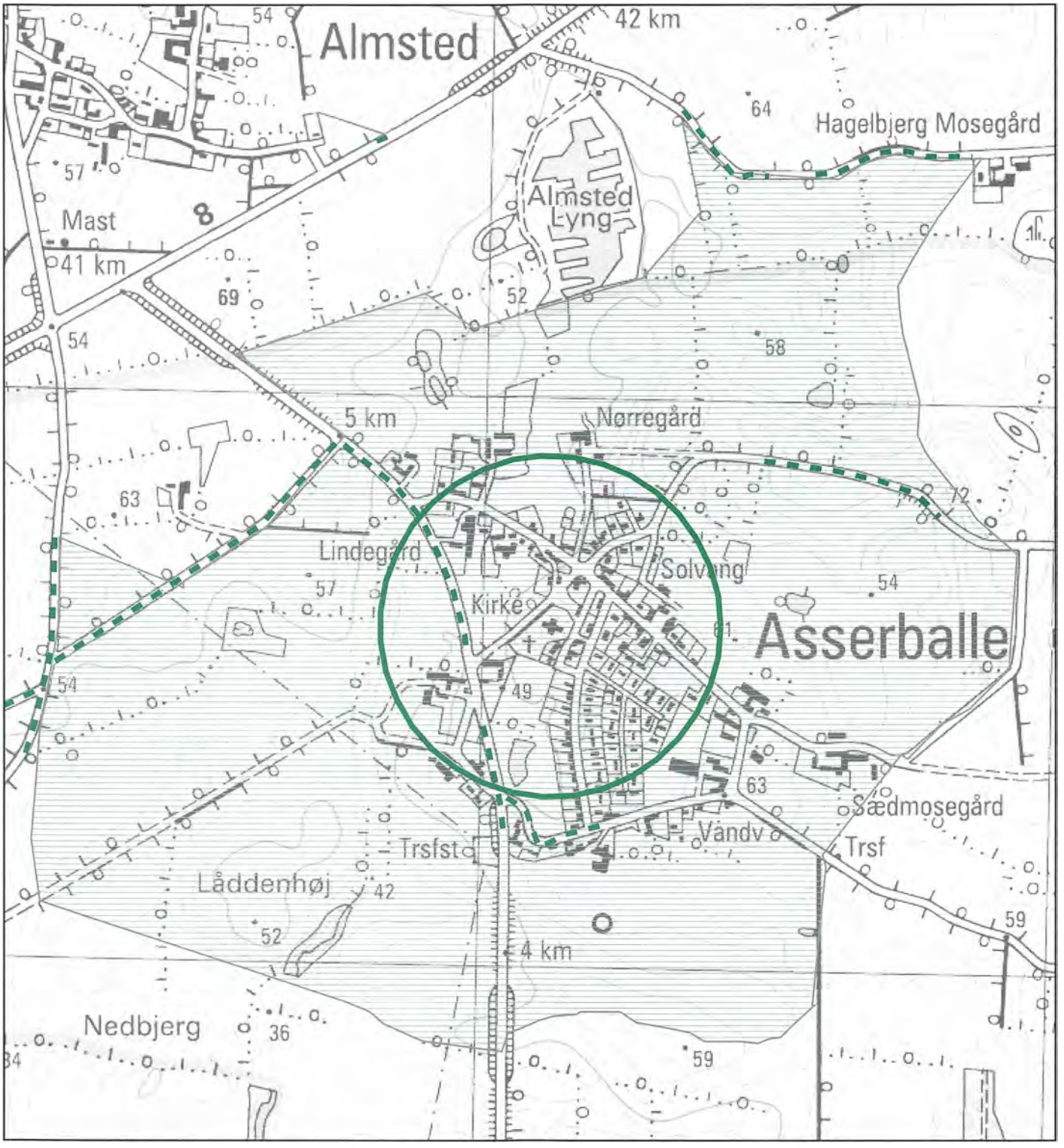

Målforhold 1:10.000

Signaturforklaring

- Indblik
- Kirkebyggelinie i h.t. naturbeskyttelsesloven
- Kirkelandskab

Augustenborg Slotskirkes omgivelser

Augustenborg kommune

Haderslev stift, Sønderborg provsti
Augustenborg ejerlav



Kirken:
Kirken er en del af Augustenborg Slot. Den er bygget som forlængelse til den nordlige sidefløj.

Augustenborg Slot er opført i 1770-76 og er det mest helstøbte barokanlæg i Sønderjyllands amt.

Kirkegården:
Kirkegården ligger adskilt fra kirken i den østlige ende af Augustenborg Flække. Den er anlagt i 1848 og var oprindeligt tænkt som militær kirkegård. Den blev udvidet i 1869.

På en stor fællesgrav rejstes i 1854 et monument til ære for de faldne i krigsårene 1848-51 og 1864.

Kirkegården er omgivet af parcelhusbebyggelse på alle sider.

Byen:
Slottet og kirken ligger i den sydvestlige udkant af Augustenborg by med udsigt til Augustenborg Fjord.
Slottet benyttes i dag som hospital.

Lindetræerne i Slotsallè blev fredet i 1945. I 1961 blev træerne tilladt udskiftet med røn og i 1993 er rønnetræerne tilladt udskiftet med lindetræer, som nu danner allè til slottets indgangsportal.

Landskabet:
Landskabet præges mod øst og nord af Augustenborg by og en meget stor silobebyggelse ved havnen.

Vest for slottet ligger Augustenborg Park, som er offentlig tilgængelig. Parken går helt ned til Augustenborg Fjord.

Indblik og udkik:
Kirken er omgivet af bebyggelse på alle sider og ses kun i et kort blik fra Storegade.

Der er indblik til slottet fra vejen syd for Augustenborg Fjord.

Der er ingen Exner-fredning og ingen kirkebyggelinie.

J.nr.: 8-70-51-8-501-1-97

Kirkeomgivelser

Reg. nr. **501-02**

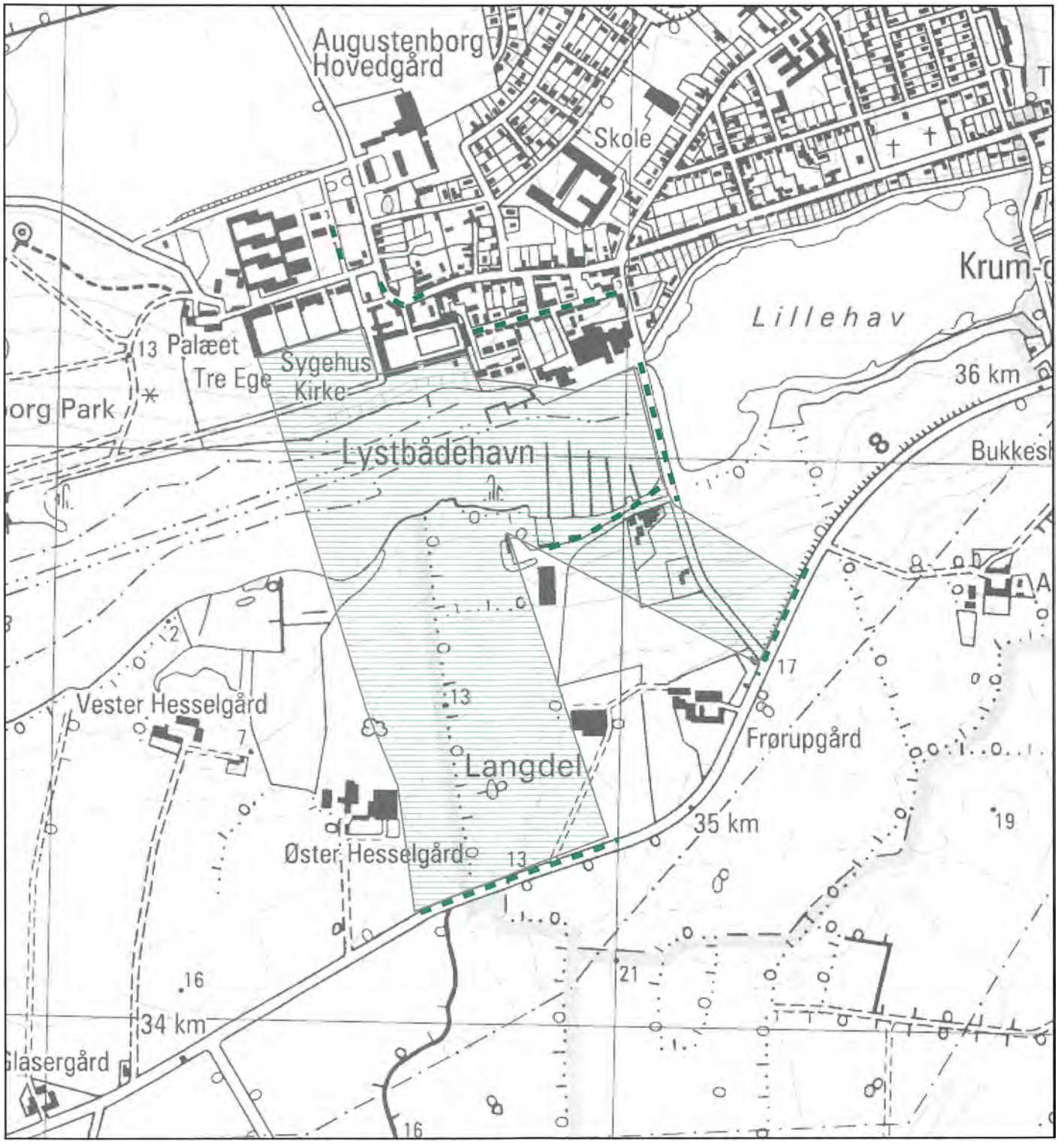

Målforhold 1:10.000

Signaturforklaring

- Indblik
- Kirkebyggelinie i h.t. naturbeskyttelsesloven
- Kirkelandskab

Notmarks kirkes omgivelser

Augustenborg kommune

Haderslev stift, Sønderborg provsti
Notmark sogn, Notmark ejerlav



Kirken:
Kirken består af romansk kor og skib med et bredt, senromansk vagttårn, et sengotisk våbenhus mod syd, en korforlængelse muligvis fra 1563 - 64, en nordre korsarm fra 1762 og et sakristi mod øst fra 1856.
Kirken står hvidkalket med tjæret sokkel og rødt tegltag.

Kirkegården:
Kirkegården er udvidet ad flere omgange, senest i 1960, hvor et større areal mod vest blev inddraget.
Den ældre kirkegård er hegnet af et kampestensdige og en stram randbeplantning af lindetræer langs digets inderside.
Diget er kun brudt ned ud for en kampestenssat mindemur i det sydvestlige hjørne.
Kirkegårdsudvidelsen er ligesom den ældre kirkegård hegnet af kampestensdige og lindetræer.
Kirkeområdet er omkranset af et fredet bælte af marker og frit beliggende mellem de to landsbyer Notmark og Hundslev.

Landsbyerne:
De to landsbyer, der ligger op til det fredede areal omkring kirken, har ikke en samlet velbevaret landsbybebyggelse.
Den tidligere kro, der er meget velbevaret, er fredet efter bygningsfredningsloven
Terrænet er kuperet og den ellers markante kirke er noget usynlig i landsbybilledet.

Landskabet:
Den langstrakte bebyggelseskoncentration, Hundslev-Notmark-Almsted, ligger på kanten af et bakkedrag. Det højtliggende landskab øst for byerne er meget kuperet, med karakterskabende gamle levende hegn. Mod vest falder det tildels skovklædte landskab mod Ketting nor.

Indblik og udkik:
Da kirken er forholdsvis lavt placeret i det kuperede terræn, er der kun få muligheder for indkik fra syd, bortset fra på en strækning af vejen Elsmark mod Notmark.

Exner-fredning, tinglyst den 19.06.1954,
23.06.1954
17.07.1954.

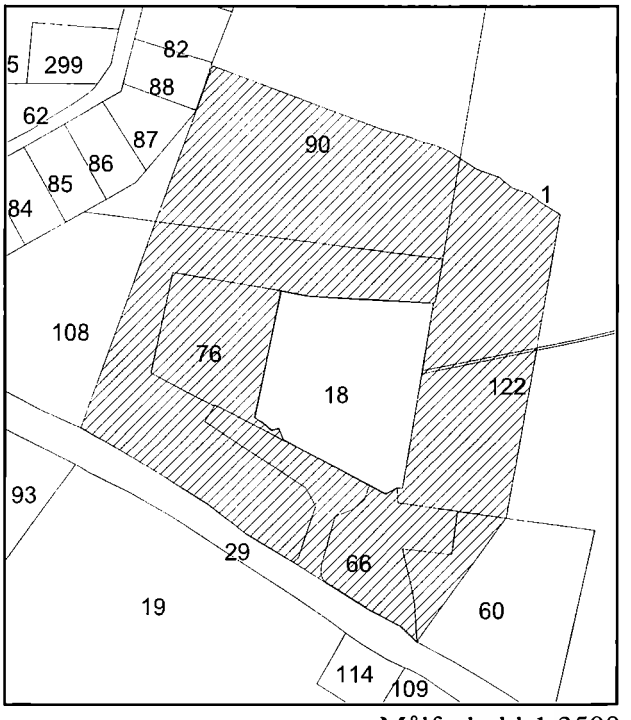

Målforhold 1:3500

J.nr.: 8-70-51-8-501-3-98

Kirkeomgivelser

Reg. nr. **501-03**

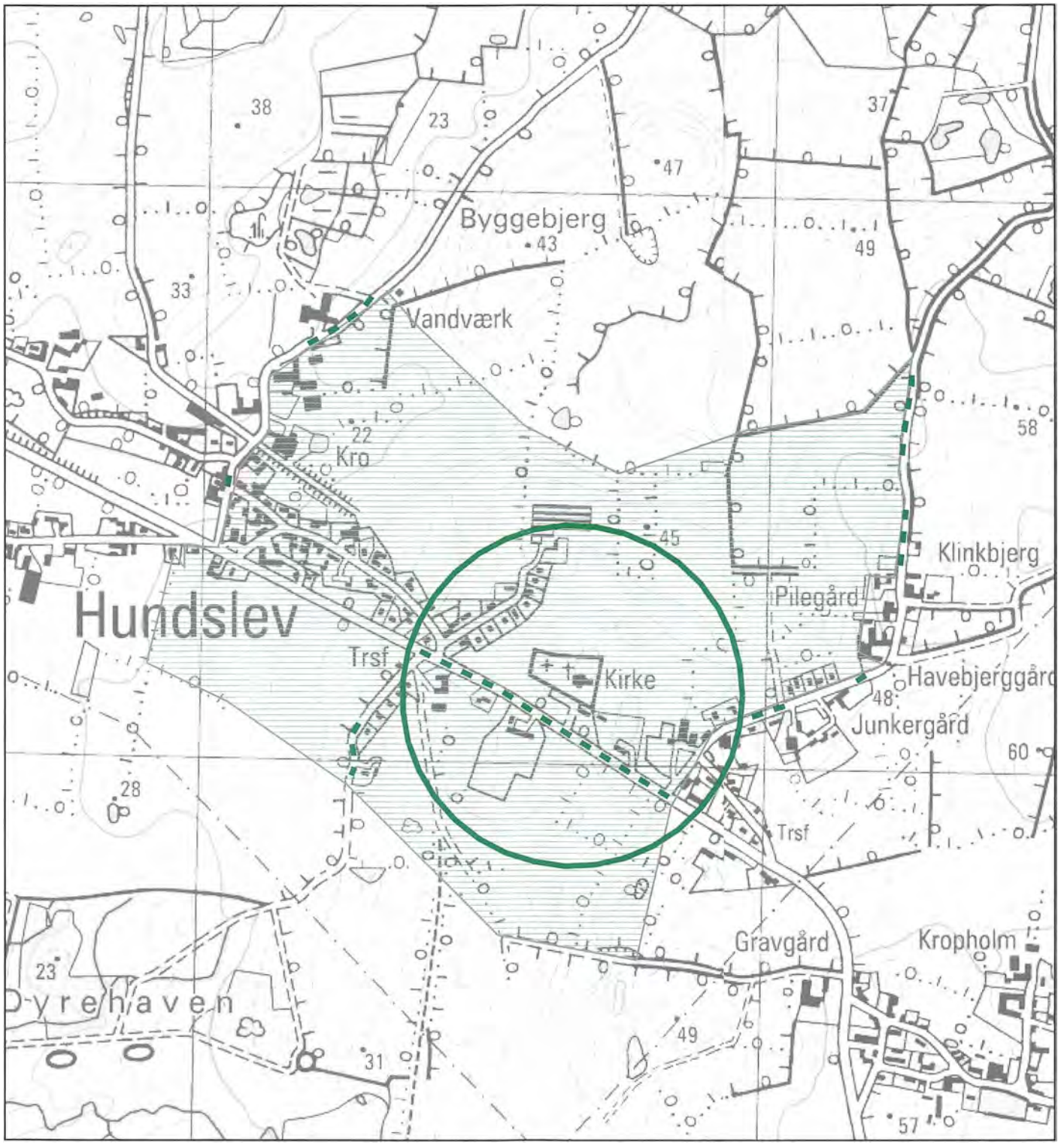

Målforhold 1:10.000

Signaturforklaring

- Indblik
- Kirkebyggelinie i h.t. naturbeskyttelsesloven
- Kirkelandskab

Ketting kirkes omgivelser

Augustenborg kommune

Haderslev stift, Sønderborg provsti
Ketting sogn, Ketting ejerlav



Kirken:
Ketting kirke var oprindeligt en romansk kampestenskirke.
Af den oprindelige kirke er kun tårnet tilbage, det er opført i første halvdel af 1200-tallet.
Tårnets tag blev ændret i 1695.
Det romanske kor, skib og et middelalderligt våbenhus blev revet ned og erstattet af et nyt langhus og et sakristi mod øst i 1773.
Kirken fremstår i dag med hvidkalkede mure, tjæret sokkel og røde tegltage.

Kirkegården:
Kirkegården er relativ lille, størst i udstrækning mod syd.
Det store terrænfald ned mod landsbyen er udlignet ved terrassering, opbygget af kampesten.
Kirkegården randbeplantning består af syren-, cypres- og ligusterhække samt af nogle ældre enkeltstående træer (lind, elm og ahorn).

Landsbyen:
Kirken ligger på en bakkeknude centralt i landsbyen. Kirken ligger så højt, at dens sokkel er hævet over tagryggene på husene ved bakkens fod.

Ketting er en karakteristisk vejklyngeby, hvor alle veje har deres udspring fra kirken.
Der er en del fredede og bevaringsværdige huse i nærheden af kirken.
Et særligt værdifuldt træk i gadebilledet er de fine indblik op til den højt placerede kirke.

Landskabet:
Ketting kirke fremtræder markant i landskabsbilledet.
Selve landsbyen ligger på en bakkekam i et terræn, der stiger op mod det 81 m. høje Høgebjerg.

Indblik og udkik:
Langs vejene nord, øst og syd for kirken er der brede indblikszoner til kirken.
Kirken ses meget markant helt fra Egen, hvor Elstrupvej munder ud i landevej 517.
Fra kirken er der udkig i alle retninger og mod vest udkig over Ketting Nor og til Havnbjerg kirke.

J.nr.: 8-70-51-8-501-4-98

Kirkeomgivelser

Reg. nr. **501-04**

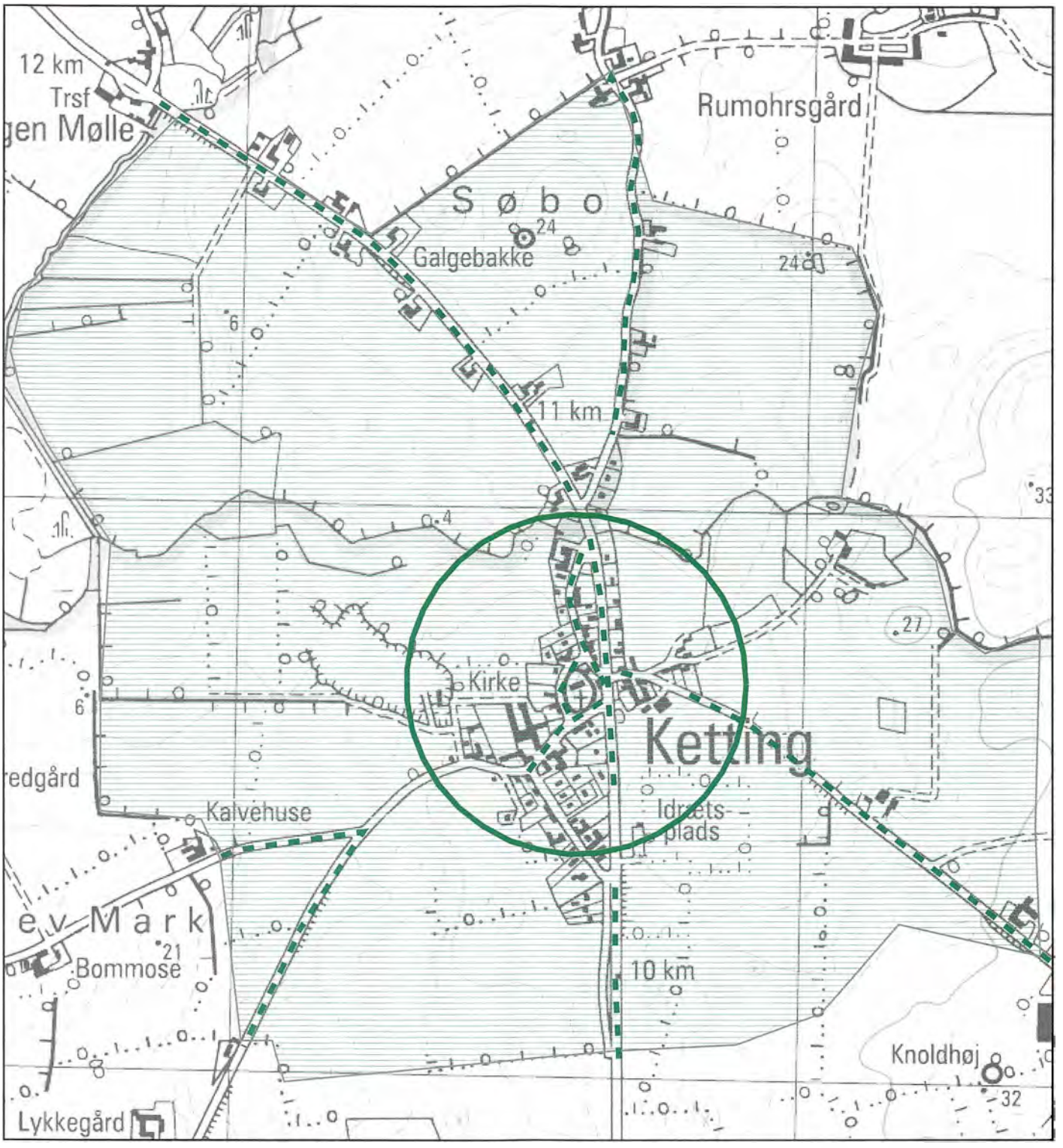

Målforhold 1:10.000

Signaturforklaring

- Indblik
- Kirkebyggelinie i h.t. naturbeskyttelsesloven
- Kirkelandskab

Bov kirkes omgivelser

Bov kommune

Haderslev stift, Aabenraa provsti
Bov sogn, Bov ejerlav



Kirken:
Kirken består af romansk kor og skib, våbenhus fra 1817 og tårn fra 1905.

De romanske dele er opført af rå kamp, tårnet af delvist tilhuggede kvadre og våbenhuset af teglsten.

Tårnet står i rå kamp, mens resten af kirken er hvidkalket.
Taget er tækket med sort skifer, undtagen spiret, der er tækket med kobber.

Kirkegården:
Kirkegården er omkranset af dobbeltsidede kampestensdiger, hvorpå der er plantet tjørnehæk.

Der er enkelte mellemstore bøge og birketræer i nordvesthjørnet.

Syd for kirken ligger præstegården på et åbent område, vest for den gamle kro og øst for skolen.

Landsbyen:
Landsbyen har bevaret en gammel kerne, men er ellers via parcelhuskvarterer sammenhængende med Padborg. Der er stadig åbninger mod det åbne land via grønne kiler mellem de nyere parcelhuskvarterer.

Landskabet:
Landskabet er relativt fladt nordvest for kirken og meget bakket syd øst for mod grænseåen, men ellers er landskabet præget af Padborg by og industrikvarterer.

Indblik og udkik:
Der er udblik mod syd, forbi præstegården, over grænseområdet, og der er indblik til kirken fra syd, nord og øst.

Exner-fredning, tinglyst den 23.08.1954,
30.08.1955
30.09.1955.

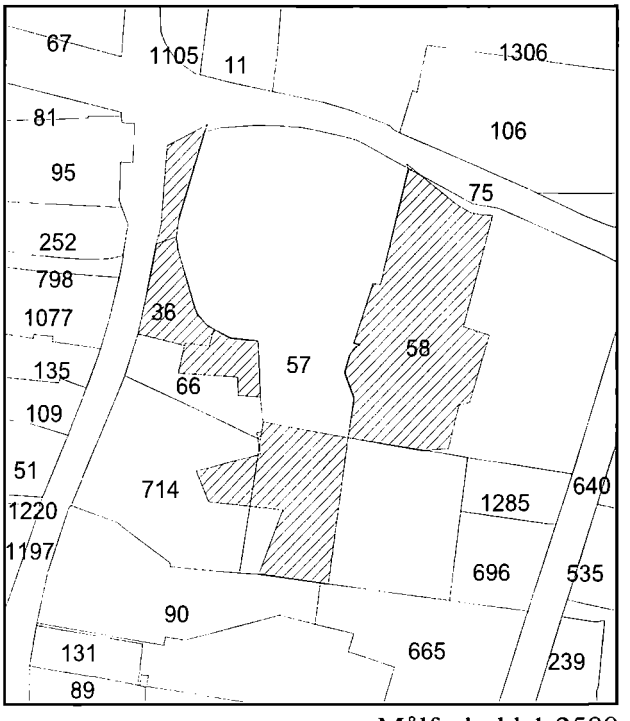

Målforhold 1:2500

J.nr.: 8-70-51-8-503-1-97

Kirkeomgivelser

Reg. nr. **503-01**

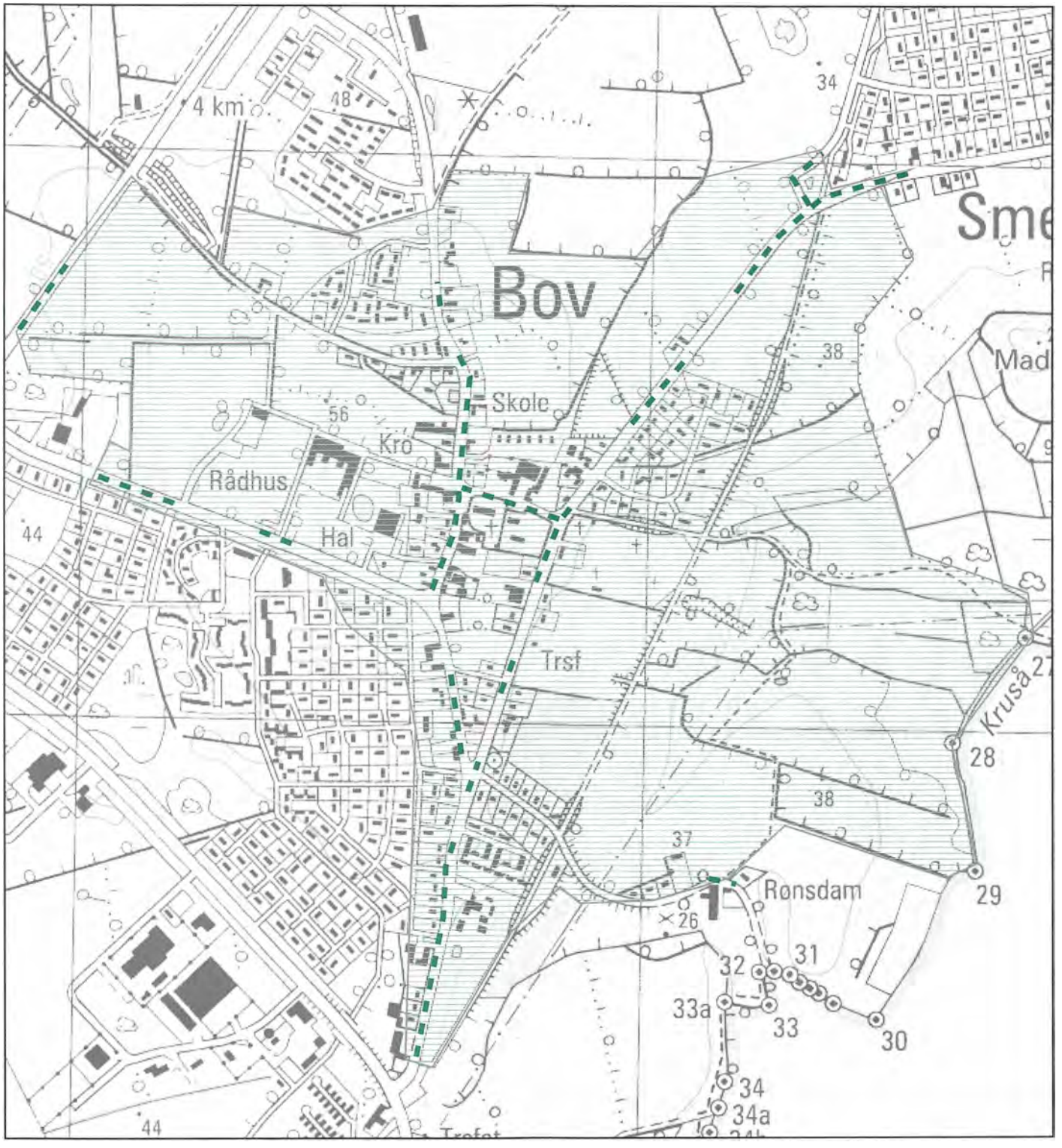

Målforhold 1:10.000

Signaturforklaring

- Indblik
- Kirkebyggelinie i h.t. naturbeskyttelsesloven
- Kirkelandskab

Holbøl kirkes omgivelser

Bov kommune

Haderslev stift, Aabenraa provsti
Holbøl sogn, Holbøl ejerlav



Kirken:
Holbøl kirke består af romansk kor og skib, og sengotisk våbenhus.
Vestgavlen, der står i blank mur, er bygget af granitkvadre, resten er bygget af rå kamp og munkesten, og fremstår hvidkalket, med rødt tegltag.
Syd for kirken er der opført et klokketårn af træ, fra 1750, som fremstår sorttjæret.

Kirkegården:
Kirken ligger på en lav banke midt i byen.
Kirkegården, der er stærkt udvidet, er hegnet af dobbeltsidede kampestensdiger, undtagen mod øst og sydøst, hvor diget er ensidigt.
Der er store græsarealer mod sydvest og en lille mindelund mod nord, mod øst grænser et forsamlingshus helt op i diget, og syd for ligger præstegården, med en del ældre træer.
Mod nordvest er der en del gamle elm.

Landsbyen:
Landsbyen, har oprindeligt været en forteby, men kirkegården er udvidet ud over fortemønsteret, således at den ene del af vejen nu er en sti fra kirkegården, ned gennem mindelunden.

Ud over en stor silo, ligger der en del gamle gårde, og sydvestdelen af byen består af et parcelhuskvarter.

Landskabet:
Syd og øst for kirken er der mose- og skovarealer, og nord og vest for ligger der let bakkede marker, med mindre skovparceller.

Indblik og udkik:
Der er indsigt til den lille kirke fra nord , øst og vest, mens der er udkik mod nord og nordvest.

Exner-fredning, tinglyst den 23.08.1954
17.11.1954
30.09.1955
20.12.1955

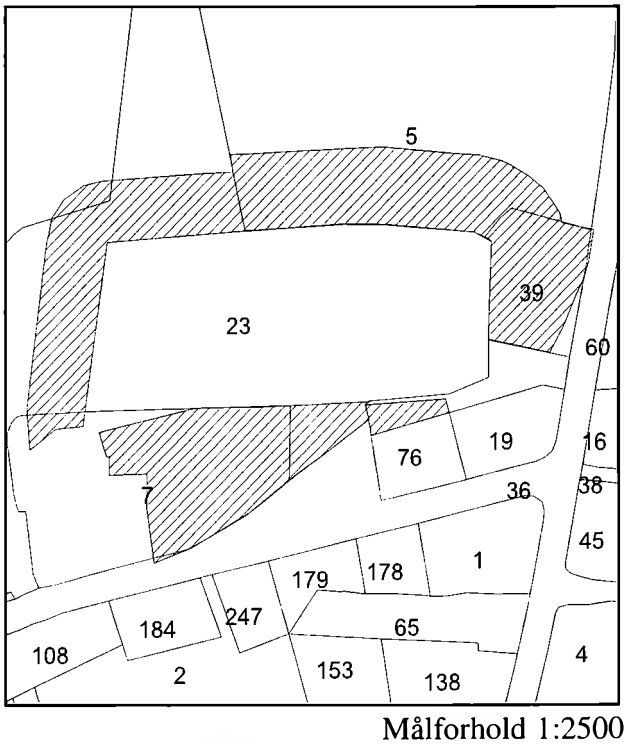

Målforhold 1:2500

J.nr.: 8-70-51-8-503-2-98

Kirkeomgivelser

Reg. nr. **503-02**

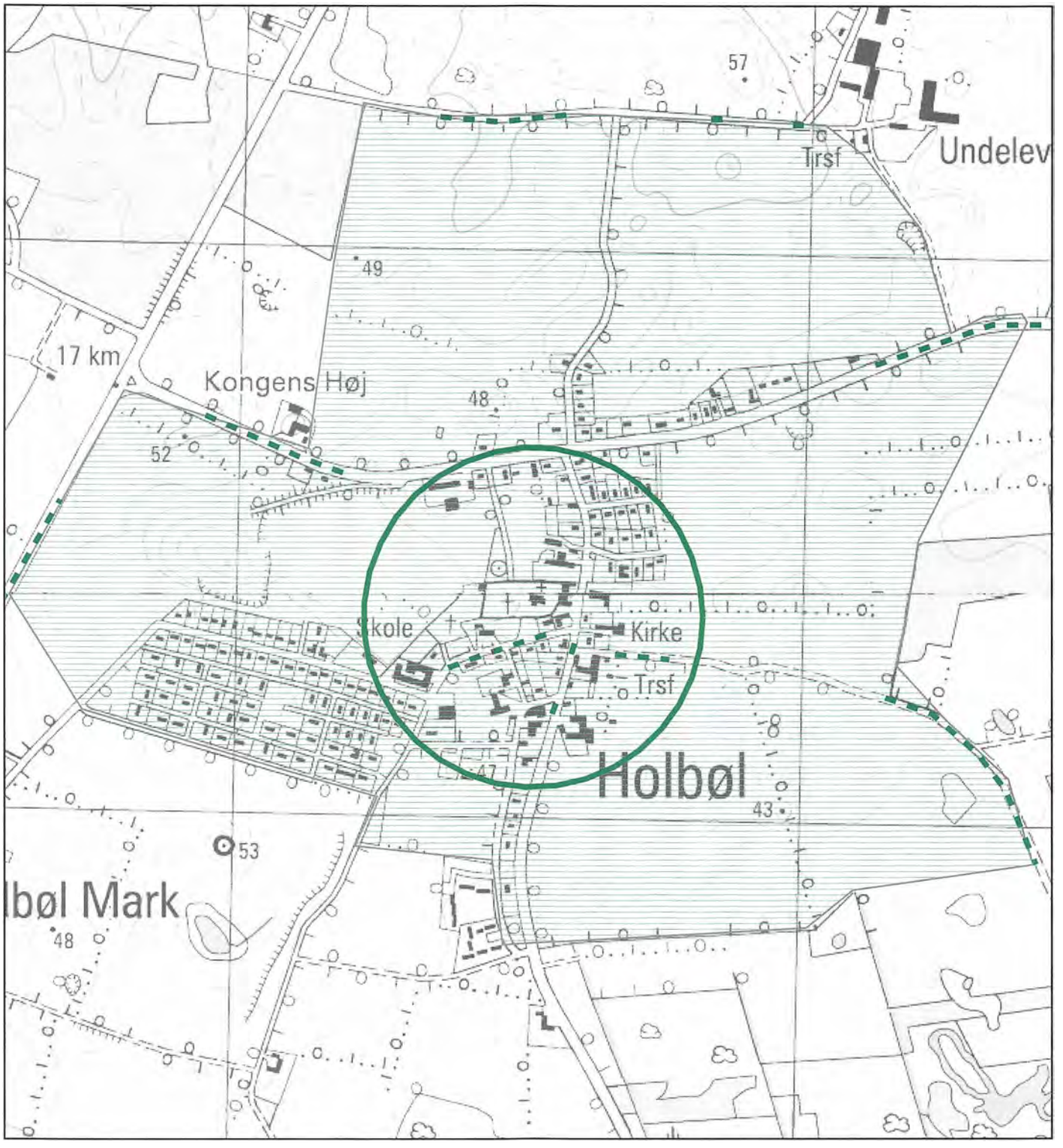

Målforhold 1:10.000

Signaturforklaring

- Indblik
- Kirkebyggelinie i h.t. naturbeskyttelsesloven
- Kirkelandskab

Kollund kirkes omgivelser

Bov kommune

Haderslev stift, Aabenraa provsti
Bov sogn, Kollund ejerlav



Kirken:
Kollund kirke er bygget omkring 1970, af teglsten.
Kirken består af skib med korrunding, tårn, kapel, fyrrum og præsteværelse.
Kirken er vandskuret og fremstår hvidkalket med rødt tegltag.

Kirkegården:
Kirkegården er hegnet af kampestensdiger, nogle tosidede med lav beplantning og andre, hovedsageligt mod nord og vest, ensidig og med skråning ind mod kirken, beplantet med levende hegn.
Arealerne omkring kirken er hovedsageligt lagt ud i græs med enkeltstående egetræer.

Landsbyen:
Kollund landsby består i dag hovedsageligt af parcelhuse, med kirken placeret midt i, på skråningen ned til Flensborg Fjord.
Landsbyen har enkelte ældre bygninger ned omkring færgestedet ved fjorden.

Landskabet:
Landskabet er et bakket fjordlandskab med mange gamle løvskove.
Landsbyen ligger også til dels skjult i gamle træer.

Indblik og udkik:
Der er kun indblik fra de nærmeste omgivelser, og fra fjorden.
Der er enkelte udkik over fjorden.

Der er ingen Exner-fredning.

J.nr.: 8-70-51-8-503-3-98

Kirkeomgivelser

Reg. nr. **503-03**

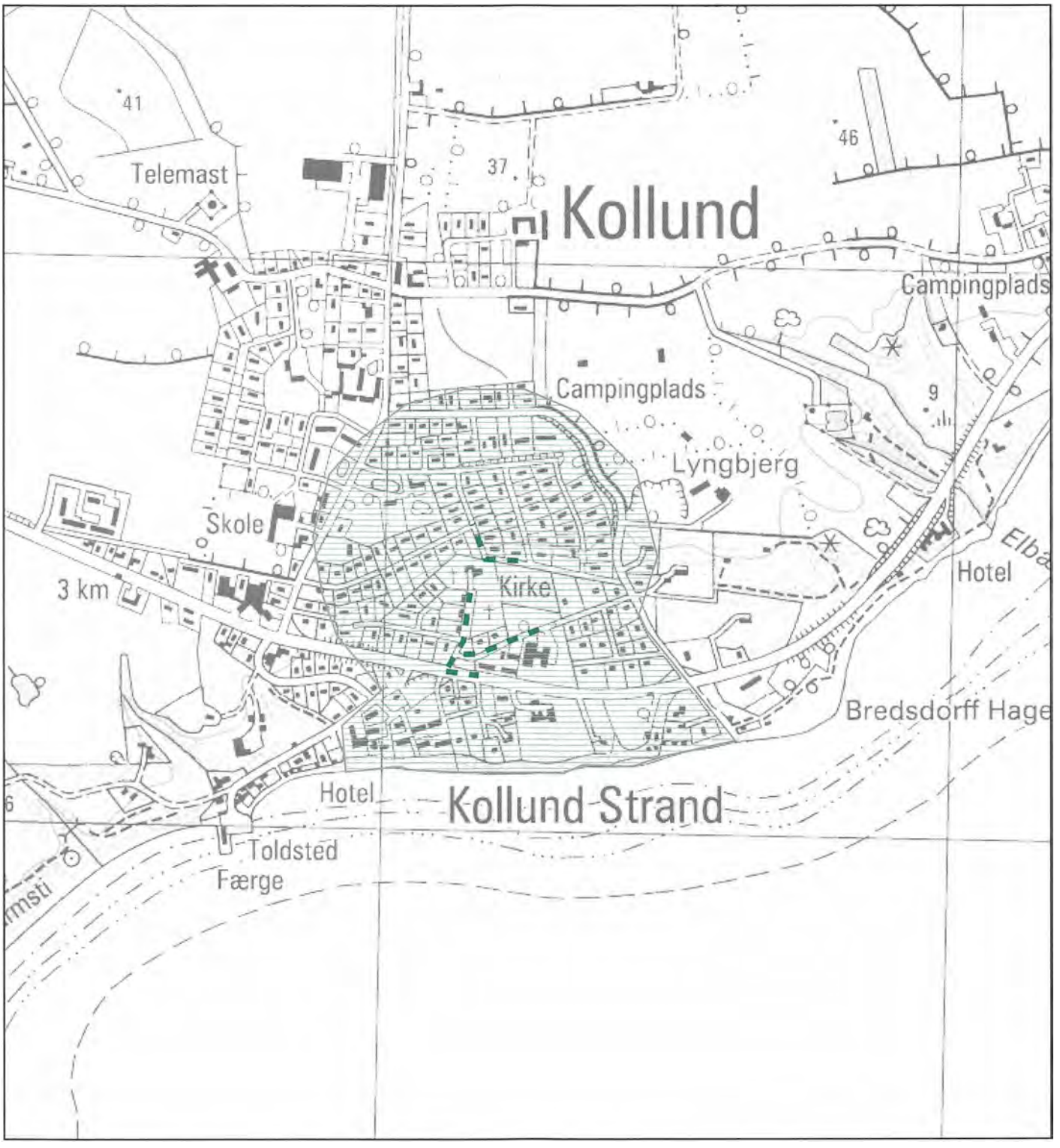

Målforhold 1:10.000

Signaturforklaring

- Indblik
- Kirkebyggelinie i h.t. naturbeskyttelsesloven
- Kirkelandskab

Ballum kirkes omgivelser

Bredebro kommune

Ribe stift, Tønder provsti

Ballum sogn, Østerende - Ballum ejerlav



Kirken:
Ballum kirke består af romansk apsis, kor og skib, sengotisk tårn og sakristi samt et renæssance våbenhus.
Kirkeskibet fremstår hvidkalket med granitsokkel og blytag. Tårnet er i røde tegl med blytag.
Våbenhuset er hvidt med rødt tegltag.

Kirkegården:
Kirkegården afgrænses af et dobbeltsidet stendige. Mod vest/nordvest er der en læbeplantning langs diget.
Der er syv huse, som er bygget helt ind i diget, så de danner afgrænsning af kirkegården.
Præstegården ligger lige udenfor diget, nord for kirkegården.

Landsbyen:
Ballum er en „randby" på overgangen mellem Hjerpsted bakkeø og marsklandskabet omkring Bredeå's udløb.
Ballum var tidligere opdelt i flere bydannelser, som nu næsten er sammenbyggede. Kirken ligger i Ballum-Vesterende.

Landskabet:
Kirken ligger på en bakkeø, hvis flade ligger ca. 12 meter over havet og som mod nord falder ned mod Ballum Enge.
Set fra syd og øst virker landskabet meget fladt.

Indblik og udkik:
Ballum kirke har haft betydning som landkending for skibe, og er stadig afmærket på søkortene.
Der er indblik til kirken på lang afstand set fra øst og syd.
Nordfra ses kirken først helt inde ved landsbyen.
Der er fine udkik fra kirken over Vadehavet.

Fredningskendelse fra 01.09.1983 vedr. kirkens omgivelser.

Exner-fredning, tinglyst den 10.03.1954

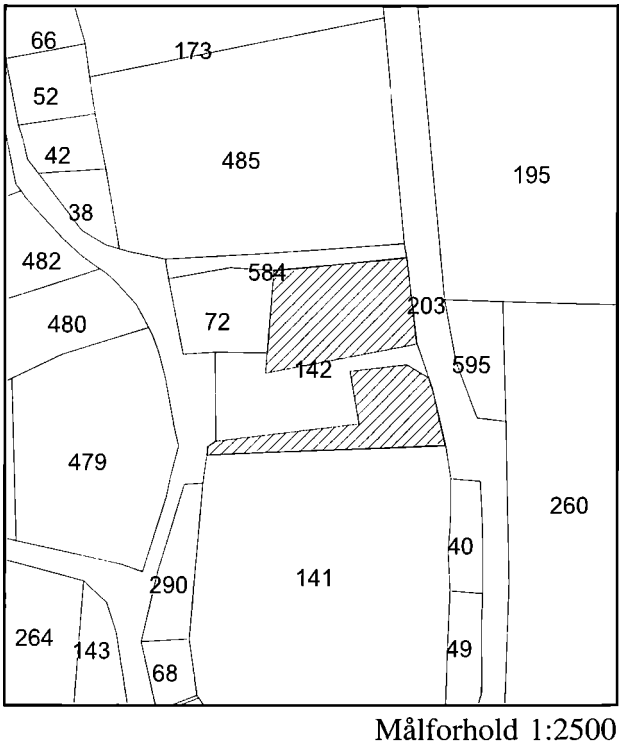

Målforhold 1:2500

J. nr.: 8-70-51-8-505-1-98

Kirkeomgivelser

Reg. nr. **505-01**

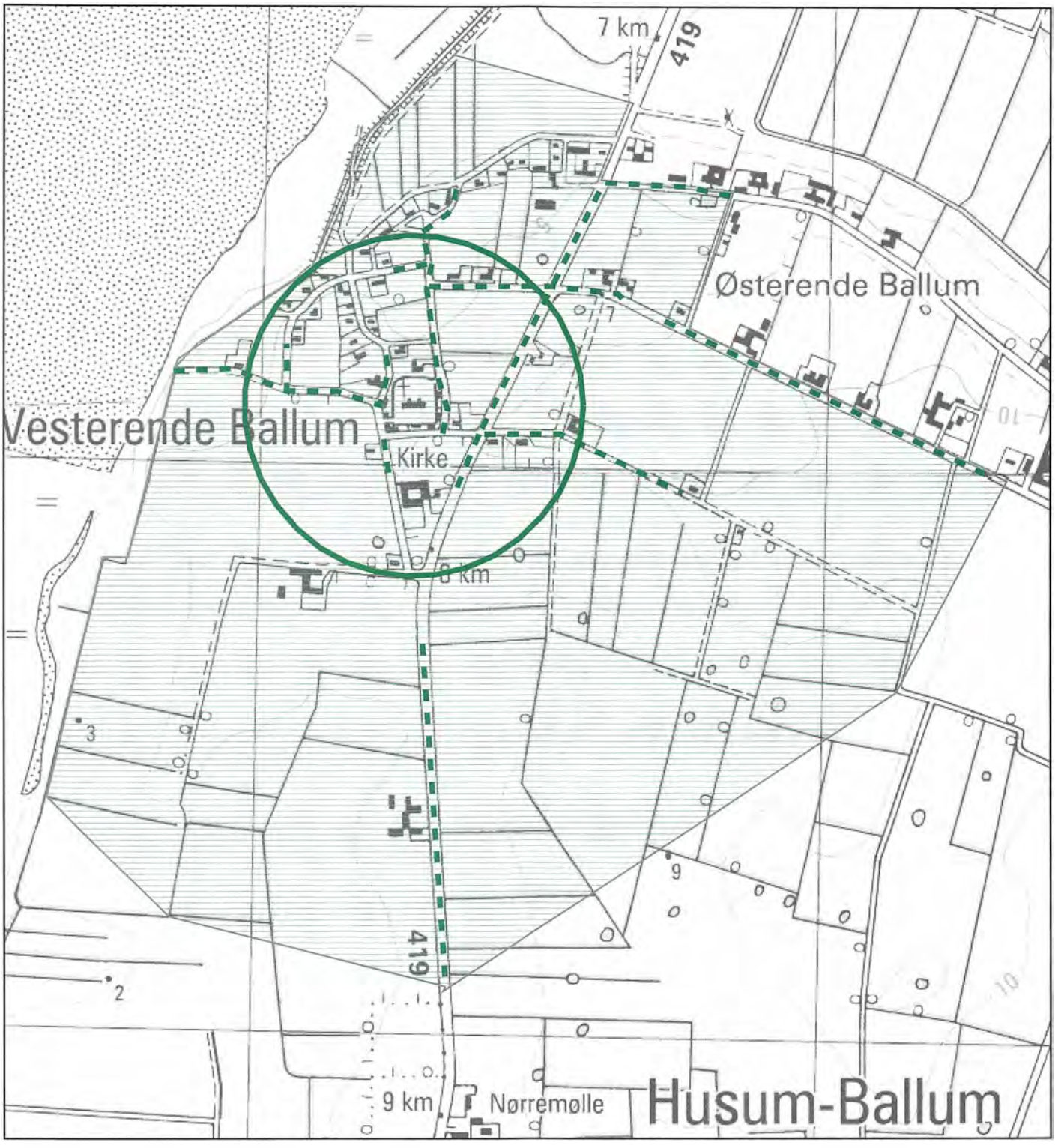

Målforhold 1:10.000

Signaturforklaring

- Indblik
- Kirkebyggelinie i h.t. naturbeskyttelsesloven
- Kirkelandskab

Brede kirkes omgivelser

Bredebro kommune

Ribe stift, Tønder provsti
Brede sogn, Bredebro ejerlav



Kirken:
Brede kirke udgøres af et langhus, som består af et romersk skib, samt en østforlængelse fra 1722, et gotisk tårn samt et middelalderligt våbenhus.
Den romanske bygning er opført i granitkvadre og tuf. Tårnet er af munkesten blandet med granitkvadre.
Kirkens langhus og tårnet står i blank mur, mens vinduesfalsene og våbenhuset er hvidkalket. Alle tagene er dækket med bly.

Kirkegården:
Kirkegården afgrænses på alle sider af kampestensdiger, der er jorddækkede på inderside. Ud mod parkeringspladsen (nord/vest) er halvdelen af diget erstattet af en kløvstensmur.
Der er en randbeplantning af høje træer på alle sider, bortset fra afgrænsningen ud mod p-pladsen.
Kirkegården er udvidet i 1895.

Byen:
Kirken ligger i den østlige udkant af byen, umiddelbart ud til Brede Å.
Vest for kirken er der bevaret dele af det gamle bymiljø.
Den vestlige del af byen præges af den bebyggelse, som opstod omkring århundredskiftet, efter anlæggelse af jernbanen.
Der er erhvervsområder nordvest for kirken.
Umiddelbart syd for kirken er et område udlagt til kolonihaver.

Landskabet:
Bredebro by ligger på den nordlige kant af et bakkeområde, men overgangen mellem de forskellige landskabsformer er kun svagt markerede.

Indblik og udkik:
Kirken ligger i udkanten af byen, og dens frie beliggenhed ud mod det åbne land øst for byen er bevaret.
Der er fine indblik til kirken fra nord, nordøst og sydøst.

Exner-fredning, tinglyst den 20.07.1950
08.08.1950

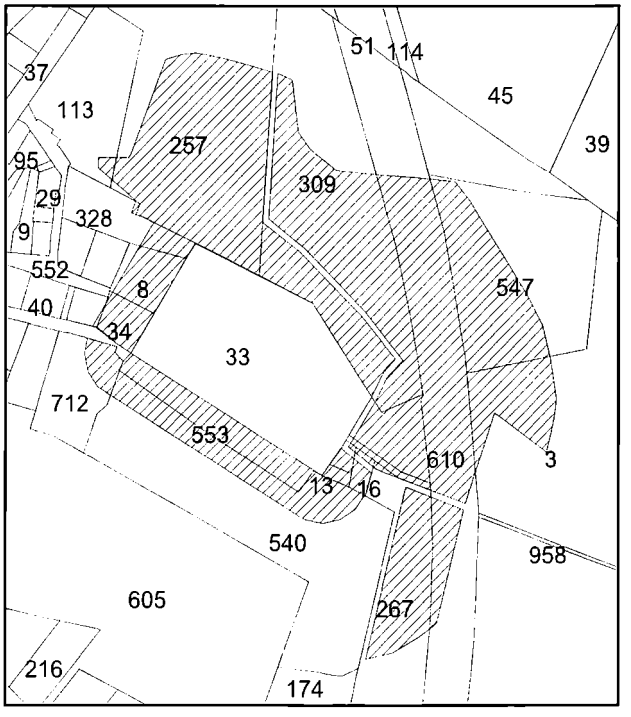

Målforhold 1:4000

J. nr. : 8-70-51-8-505-2-98

Kirkeomgivelser

Reg. nr. **505-02**

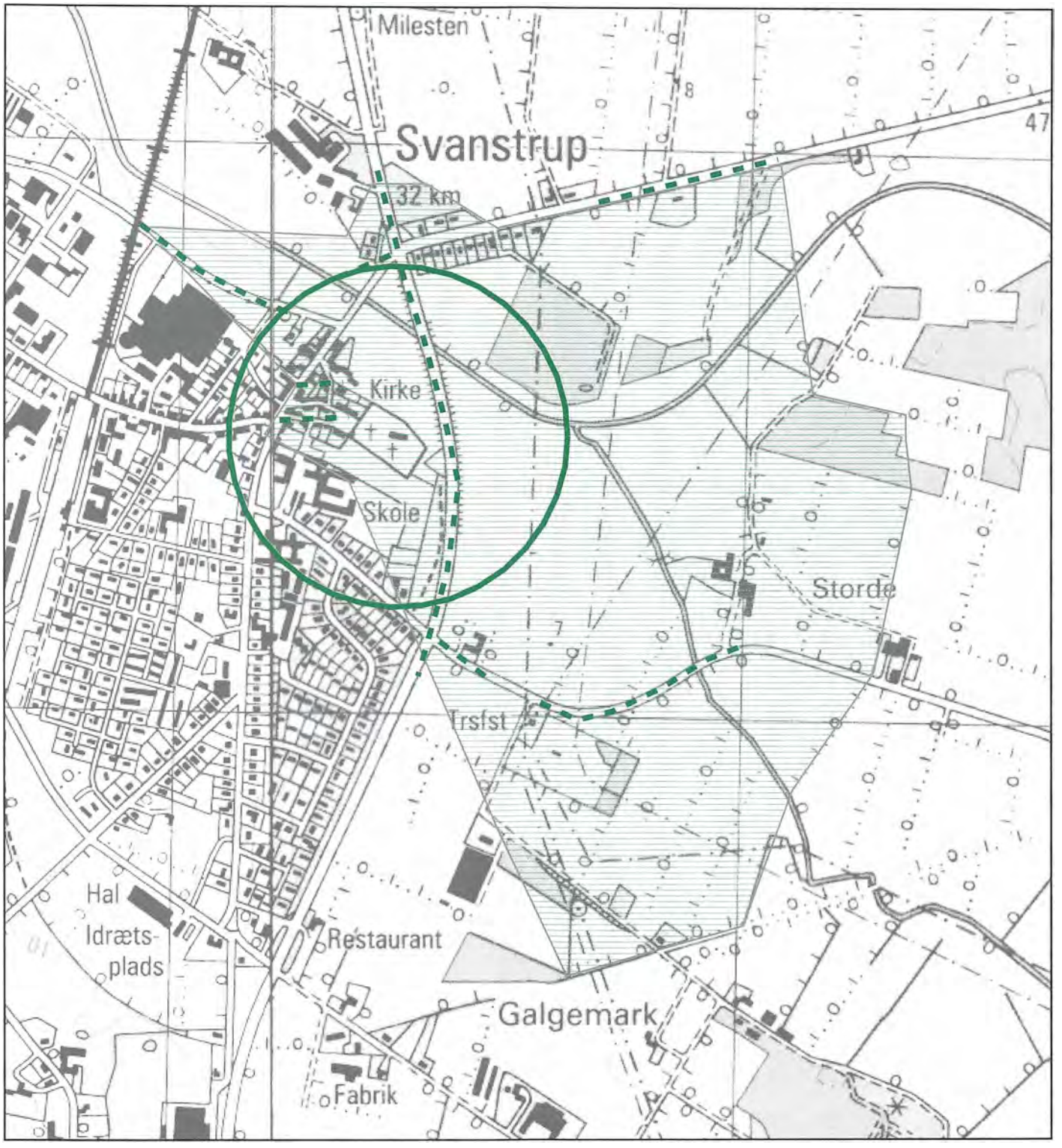

Målforhold 1:10.000

Signaturforklaring

- Indblik
- Kirkebyggelinie i h.t. naturbeskyttelsesloven
- Kirkelandskab

Randerup kirkes omgivelser

Bredebro kommune

Ribe stift, Tønder provsti
Randerup sogn, Randerup ejerlav



Kirken:
Randerup kirke består af senromansk kor og skib samt sengotisk tårn og våbenhus.
Kirken er hvidkalket, bortset fra tårnets syd- og vestfacade, som står i blank mur (munkesten).
Våbenhusets tag er tækket med tegl, de øvrige med bly.

Kirkegården:
Kirkegården afgrænses til alle sider af stendiger med jorddækket inderside.
Mod vest er en randbeplantning af enkeltstående træer. Mod nord står der enkelte gamle træer og der er etableret en nyere beplantning indenfor diget. Mod øst står 3 gamle træer.

Landsbyen:
Randerup by ligge ca. ½ km syd for kirken.
Byen har i det væsentlige bevaret sin gamle struktur med et net af byveje, der sammenknytter en åben gårdbebyggelse.

Landskabet:
Randerup ligger på en lav gestflade, kirken ligger i kote ca. 4.
Området er skovløst, og der er kun få levende hegn. Træbeplantninger er næsten udelukkende knyttet til bebyggelserne, som derved markeres i det flade landskab.

Indblik og udkik:
Kirkeområdet ligger frit med marker på alle sider. Der er indsigt til kirken fra nord, øst og vest.
Fra kirkegården er der til alle sider vid udsigt over det flade landskab

Exner-fredning, tinglyst den 09.05.1953
18.12.1953
22.12.1954

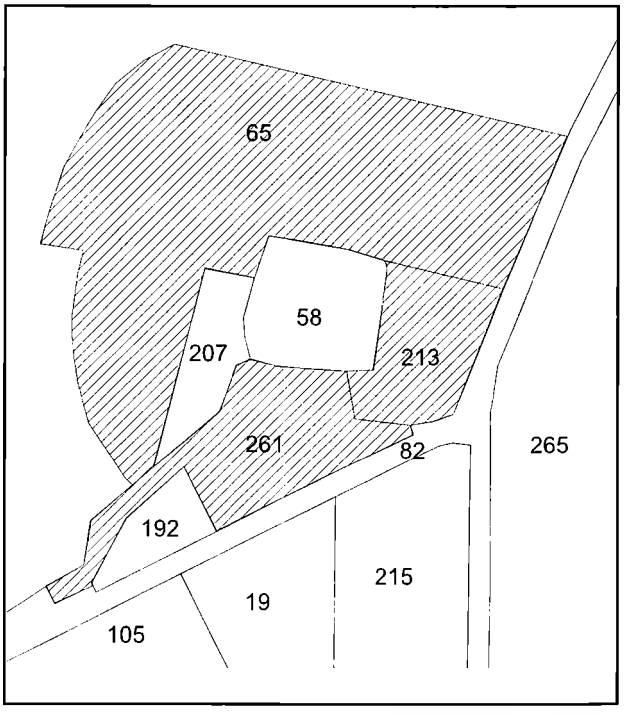

Målforhold 1:3500

J. nr. : 8-70-51-8-505-3-98

Kirkeomgivelser

Reg. nr. **505-03**

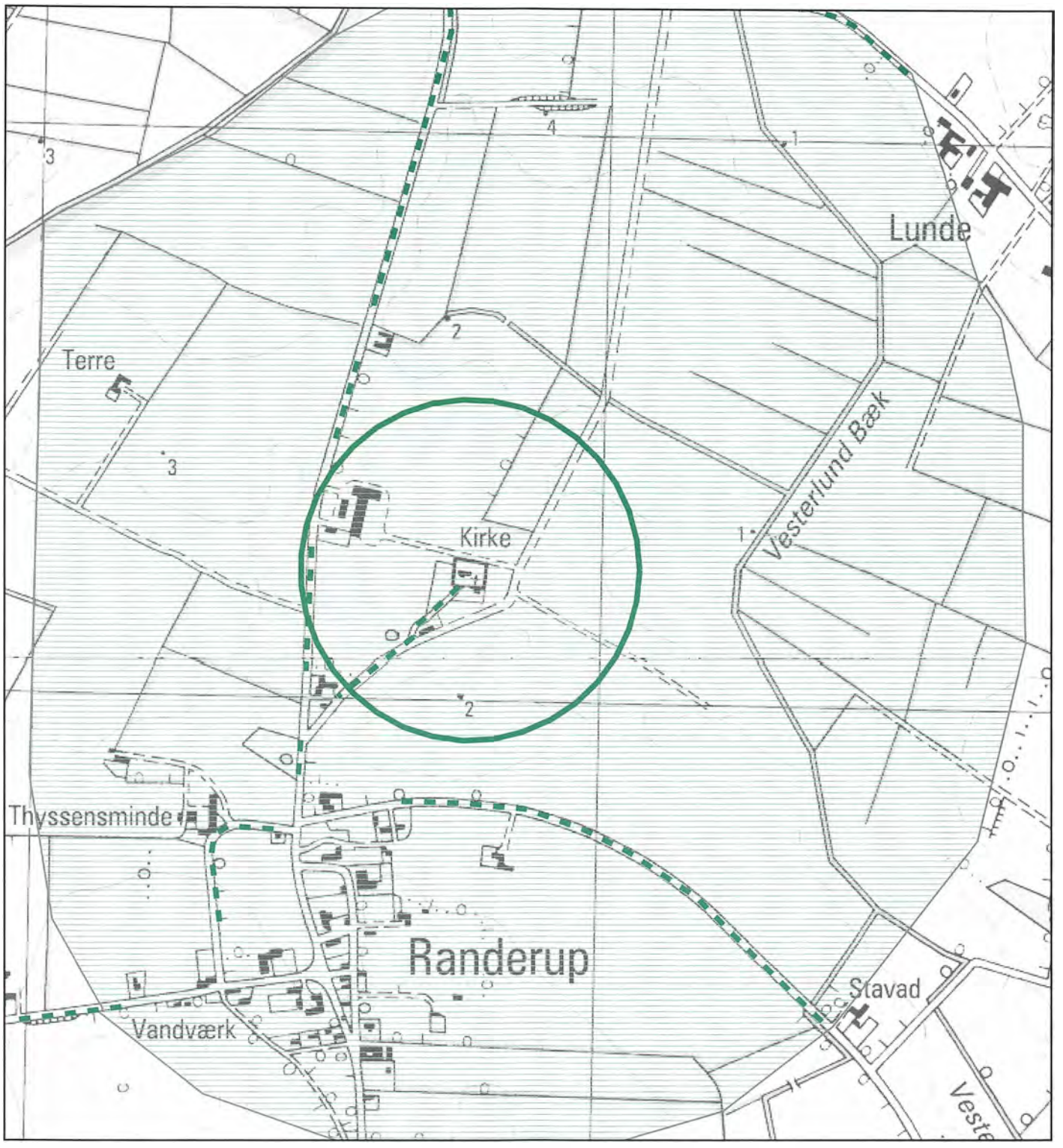

Målforhold 1:10.000

Signaturforklaring

- Indblik
- Kirkebyggelinie i h.t. naturbeskyttelsesloven
- Kirkelandskab

Skast kirkes omgivelser

Bredebro kommune

Ribe stift, Tønder provsti
Sdr. Skast sogn, Skast ejerlav



Kirken:
Skast kirke består af senromansk (1225-50) apsis og kor, et senere opført skib, et tårn og et våbenhus fra tiden 1525-50.
Tårnet står i blank mur (munkesten) medens resten af kirken er hvidkalket.
Tagene er
tækket med bly, bortset fra våbenhuset, som har rødt tegltag.

Kirkegården:
Kirkegården hegnes til alle sider af brede jordfyldte kampestensdiger. Den sydlige del af østdiget har dog jorddækket inderside.
Langs indersiden af norddiget står en enkelt trærække, hvorimod der ikke er nogen rand-beplantning mod sy og kun et par enkelte træer ved vest- og østdiget.
Mod vest er der en lille træbevoksning udenfor diget og mod nord og øst er der en tre-rækket beplantning.
På arealet syd for diget står flere store, gamle træer.

Landsbyen:
Skast by har stort set bevaret sin gamle struktur med en spredt gårdbebyggelse.

Kirken ligger nordøst for byen og omkranses til alle sider af markarealer.
Der er ingen bygninger i kirkens nærmeste omgivelser.

Landskabet:
Skast ligger på den nordøstlige del af Hjerpsted bakkeø. Kirken ligger i kote 10-12 og det højeste punkt i området er i kote 14.
Mod syd og øst falder landskabet ned mod Skast mose.

Indblik og udkik:
Da kirken er fritliggende i det forholdsvis flade landskab nord for byen, ses den fra store dele af omgivelserne, især fra øst og vest.

Exner-fredning, tinglyst den 22.12.1954

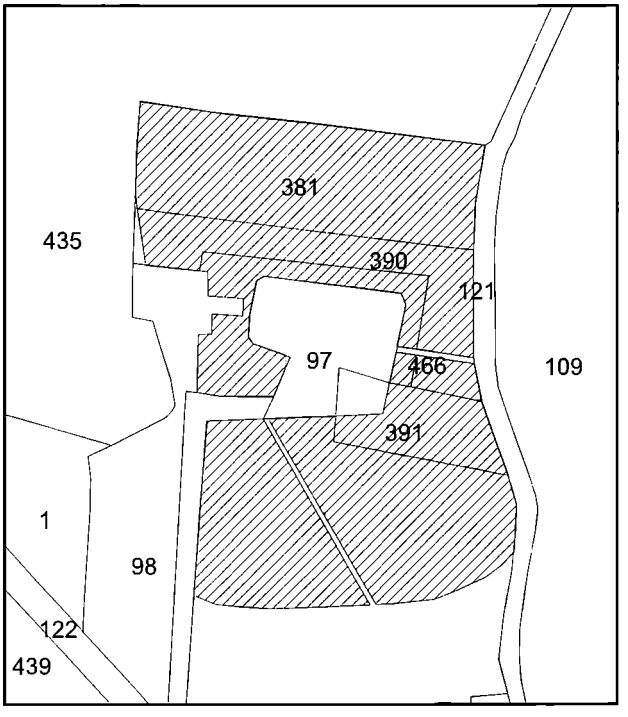

Målforhold 1:4000

J. nr.: 8-70-51-8-505-4-98

Kirkeomgivelser

Reg. nr. **505-04**

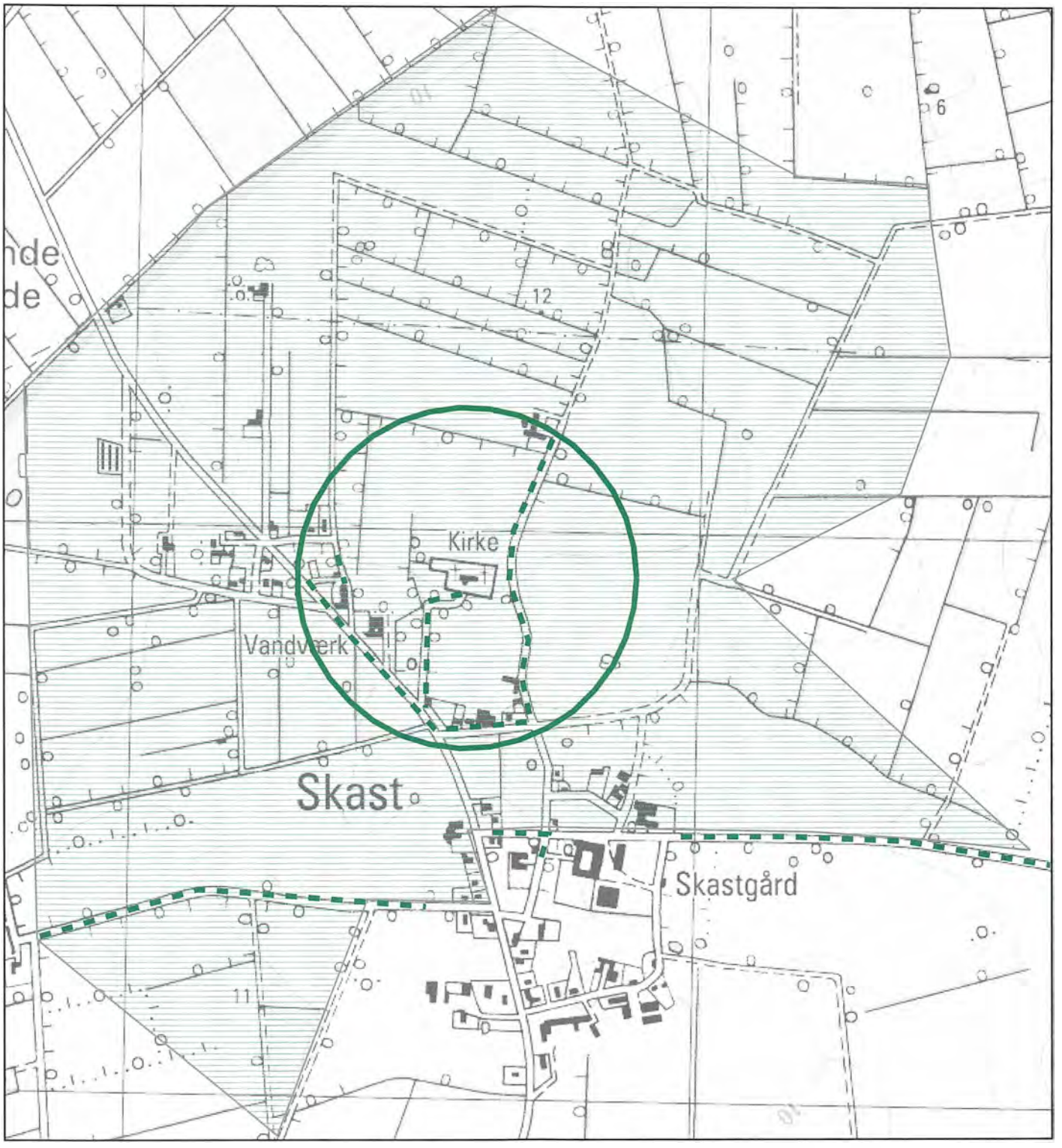

Målforhold 1:10.000

Signaturforklaring

- Indblik
- Kirkebyggelinie i h.t. naturbeskyttelsesloven
- Kirkelandskab

Visby kirkes omgivelser

Bredebro kommune

Ribe stift, Tønder provsti
Visby sogn, Visby ejerlav



Kirken:
Visby kirke fremtræder som et langhus fra renæssancetiden (ca. 1590) med samtidigt tårn og våbenhus. Langhusets syd- og nordmur indeholder imidlertid langmurene af dels et romansk skib, dels en gotisk vestforlængelse samt en østforlængelse, som muligvis også er gotisk.

I 1857 blev det meste af tårnets murværk omsat.
Våbenhus og tårn fremstår i blank mur, medens langhuset er hvidkalket. Tagene er dækket med bly.

Kirkegården:
Kirkegården hegnes mod syd og vest af et ensidigt kampestensdige med jordfyld og græs mod kirkegården.
Mod nord er der et dobbeltsidet stendige, der er græsklædt med en randbeplantning af gamle træer.
Mod øst består diget dels af muret dobbeltsidigt kløvsten (mod syd) og mod nord af ensidigt stendige med jordfyld og græs væk fra kirkegården. Dette stendige og randbeplantning fortsætter mod øst, og danner den nordlige og østlige afgrænsning af parkeringspladsen.
Parkeringspladsen præges af høje enkeltstående træer og en række træer fra vej til kirkegårdsdige.
Syd for kirkegårdsdiget er der et græsareal med enkelte træer og buske.

Landsbyen:
Kirken ligger i den vestlige udkant af Visby og fri af den øvrige bebyggelse i byen. Byens udvikling er sket i sydøstlig retning.

Landskabet:
Visby ligger på den nordvestlige del af Møgeltønder bakkeø, som ligger i kote 10 - 12.
Nord og øst for byen falder terrænet jævnt til en lavning på kote ca. 4 - 6.
Lavningen er stort set uden bebyggelse. Gestens vestrand markeres af herregården Trøjborg.
Bortset fra enkelte, mindre plantager er landskabet skovløst.

Indblik og udkik:
Fra nord, nordvest og vest er der meget fine muligheder for fuld indblik til kirken og fra kirkegården er der fine udkik over marker mod nord.

Exner-fredning, tinglyst den 11.05.1953
12.04.1954

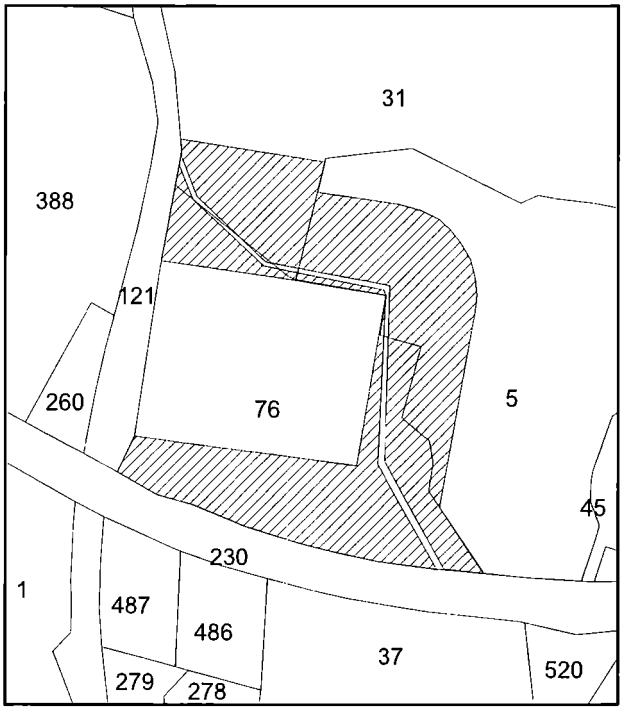

Målforhold 1:2500

J. nr. : 8-70-51-8-505-5-98

Kirkeomgivelser

Reg. nr. **505-05**

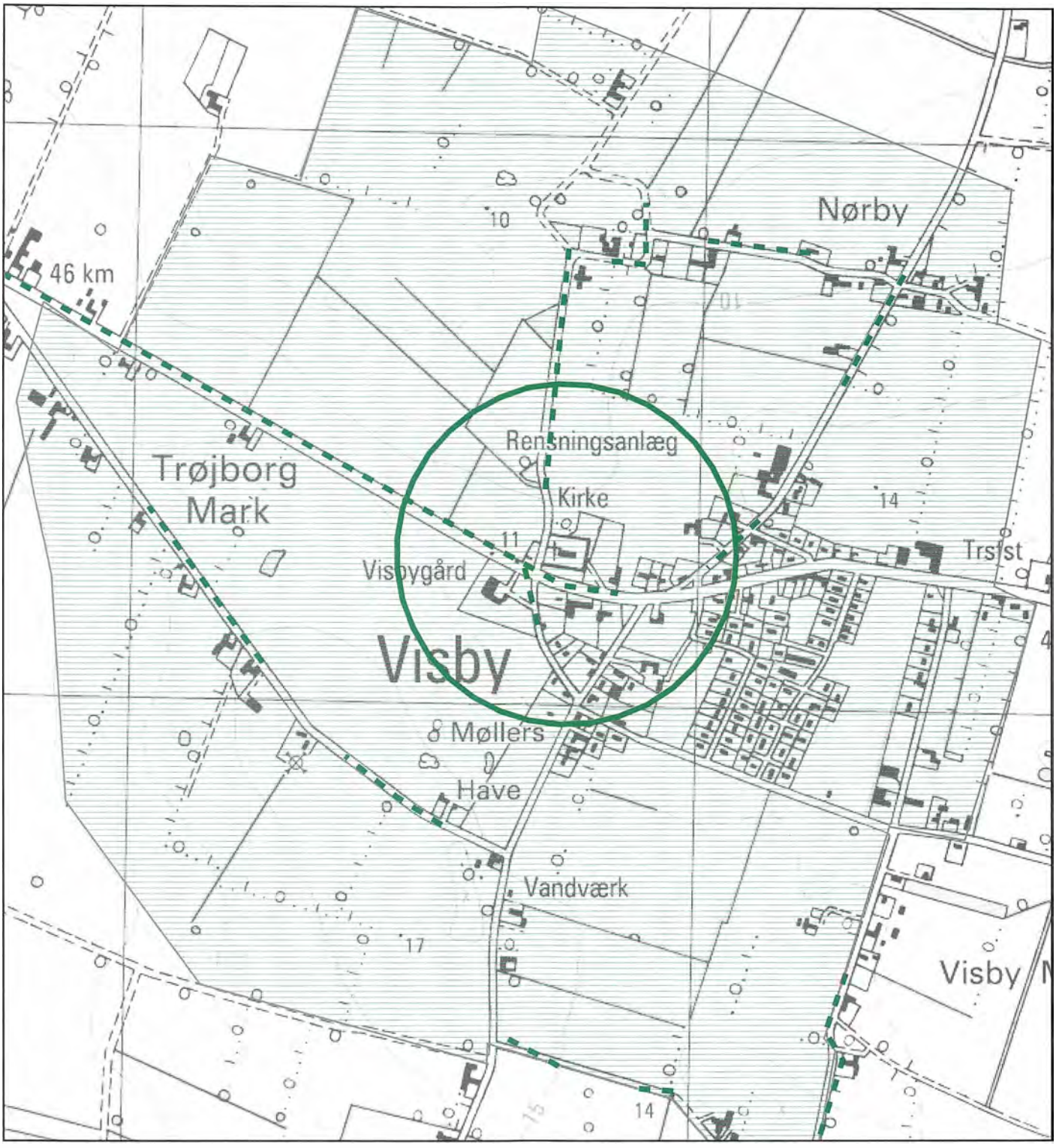

Målforhold 1:10.000

Signaturforklaring

- Indblik
- Kirkebyggelinie i h.t. naturbeskyttelsesloven
- Kirkelandskab

Broager kirkes omgivelser

Broager kommune

Haderslev stift, Sønderborg provsti
Broager sogn, Broager ejerlav



Kirken:
Broager kirke, der er opført før 1209 i ung-gotisk stil, består af apsis, kor, skib, sideskibe og tvillingetårne.

Kirken er opført af munkesten, og fremstår i dag hvidkalket med sort-rødt mønstret skifer-tag, apsis dog med bly.

Ud over kirken er der et klokketårn i træ og med tag af træspån fra 1650.

Kirkegården:
Kirkegården, der er hævet over terræn, hegnes af teglhængte mure af munkesten over syld af rå kamp fra 1623.
Indenfor murene er gården hegnet af topstynede lindetræer.
Den nye del mod vest er hegnet med hække, og vest for gravhøjen af en lund der går over i blandede løv- og nåletræer.

Landsbyen:
Kirken ligger nordligt i den gamle landsby. Den ligger som by-kirke, kun frit i landskabet mod vest.
Broager har en velbevaret gammel bykerne, med en gammel park syd for kirken.
Men byen har efterhånden bredt sig ud over landskabet med nye store parcelhuskvarterer.

Landskabet:
Landskabet er kuperet og frodigt og med mange levende hegn. Kirken ligger på halvøen Broagers højeste punkt.

Indblik og udkik:
Der er indsigt fra kort afstand fra øst, vest og nord, og fra meget lang afstand fra alle verdenshjørner.

Exner-fredning, tinglyst den 22.08.1940
15.10.1951

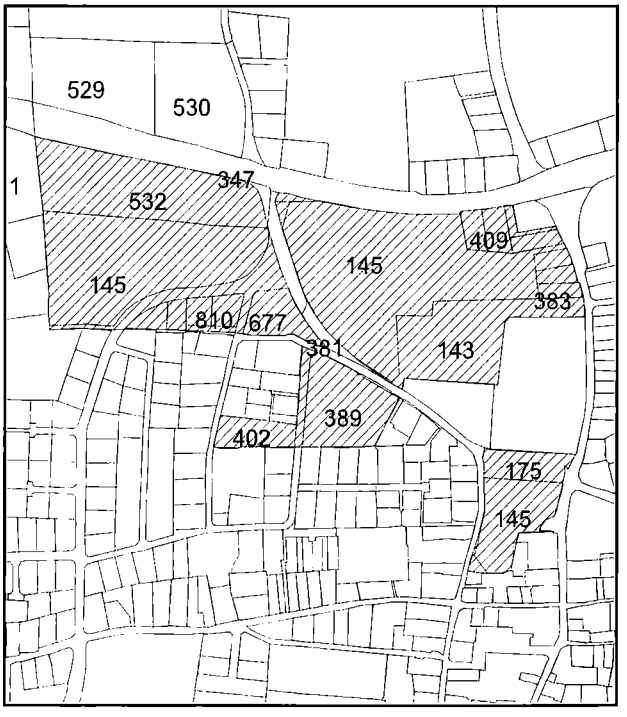

Målforhold 1:8500

J. nr. : 8-70-51-8-507-1-98

Kirkeomgivelser

Reg. nr. **507-01**

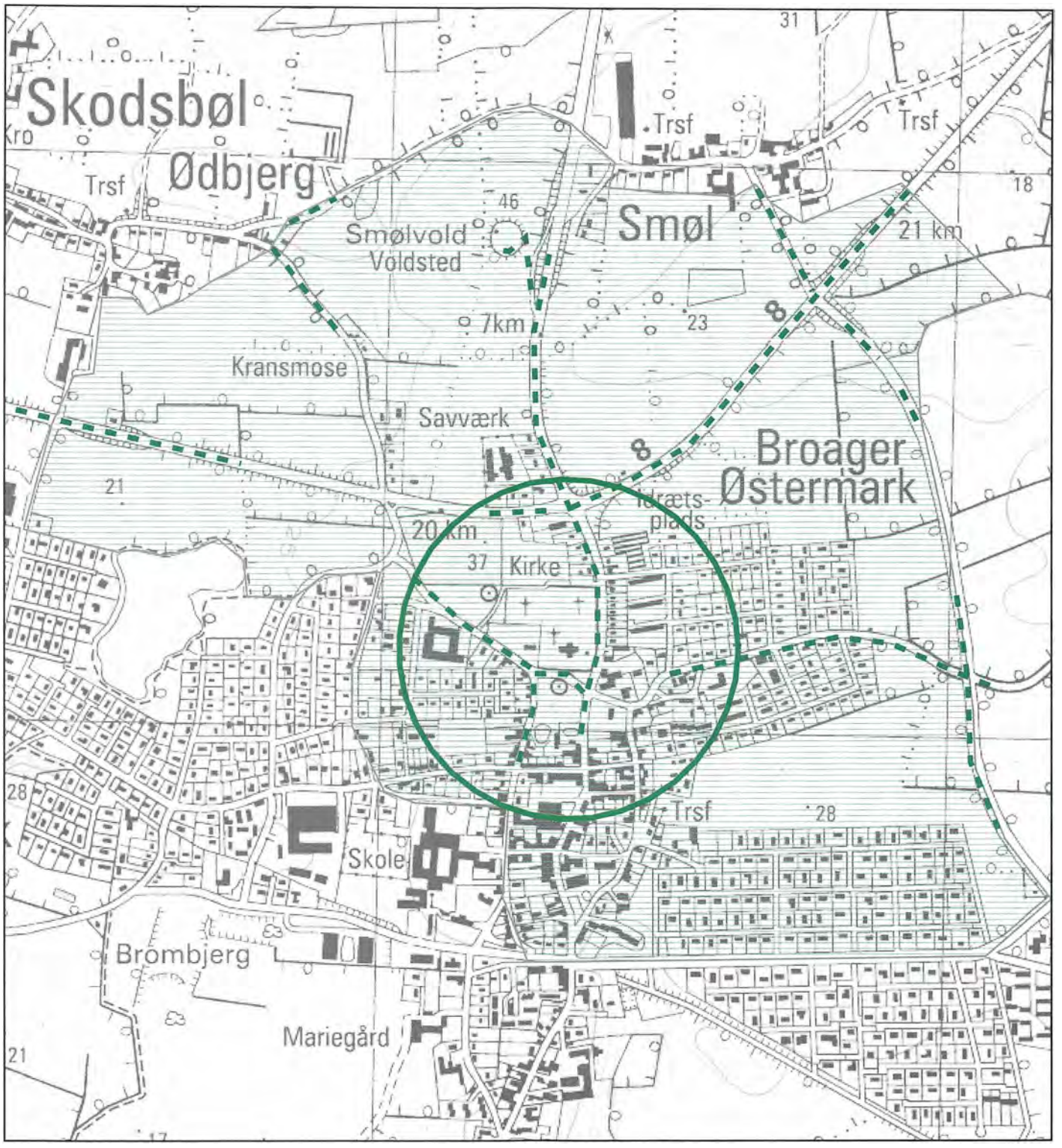

Målforhold 1:10.000

Signaturforklaring

- Indblik
- Kirkebyggelinie i h.t. naturbeskyttelsesloven
- Kirkelandskab

Egernsund kirkes omgivelser

Broager kommune

Haderslev stift, Sønderborg provsti
Egernsund sogn, Egernsund ejerlav



Kirken:
Kirken, der er opført i 1907-09, består af kor med tilbygning, skib, sideskib og tårn.
Kirken er opført i røde teglsten og med rødt tegltag, tårnet dog med kobbertag.

Kirkegården:
Kirkegården ligger 300 meter øst for kirken, og er ligesom kirken placeret ud til kysten.
Kirkegården er hegnet med hække af bøg og kirksebærkornel mod landsiden og med et levende hegn af tjørn mod kystsiden.
Derudover er der enkeltstående egetræer fordelt over hele arealet.

Landsbyen:
Egernsund, virker på trods af sundet som sammenhængende med Gråsten og via Rendbjerg er byen også tæt på Broager.
Kirken ligger i den ældre „båndby", som en del af gadebilledet. Byen er ellers præget af mange nyere kvarterer.

Landskabet:
Landskabet er præget af fjorden og sundet samt bebyggelserne på „tangen".

Indblik og udkik:
Der er indblik fra hovedgaden og fra fjorden som kirken ligger helt frit ud til.
Der er udkik over Flensborg fjord.

Exner-fredning, tinglyst den 06.01.1953

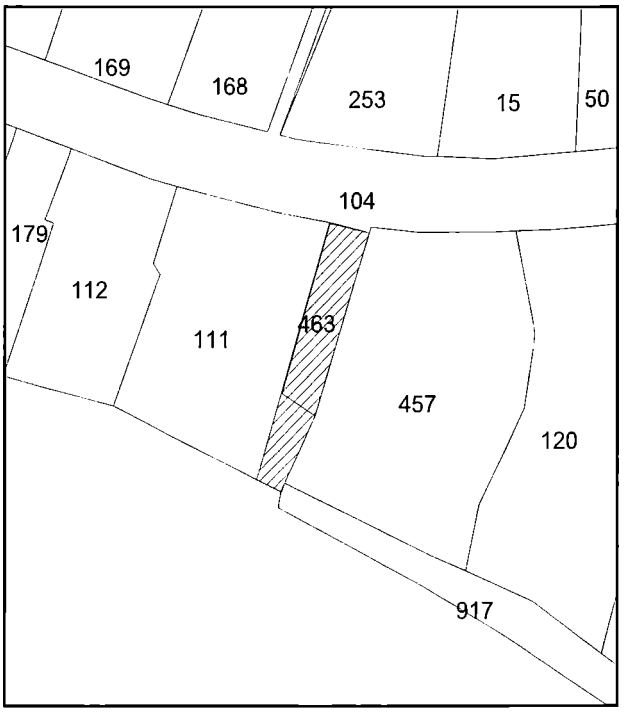

Målforhold 1:1000

J. nr.: 8-70-51-8-507-2-98

Kirkeomgivelser

Reg. nr. **507-02**

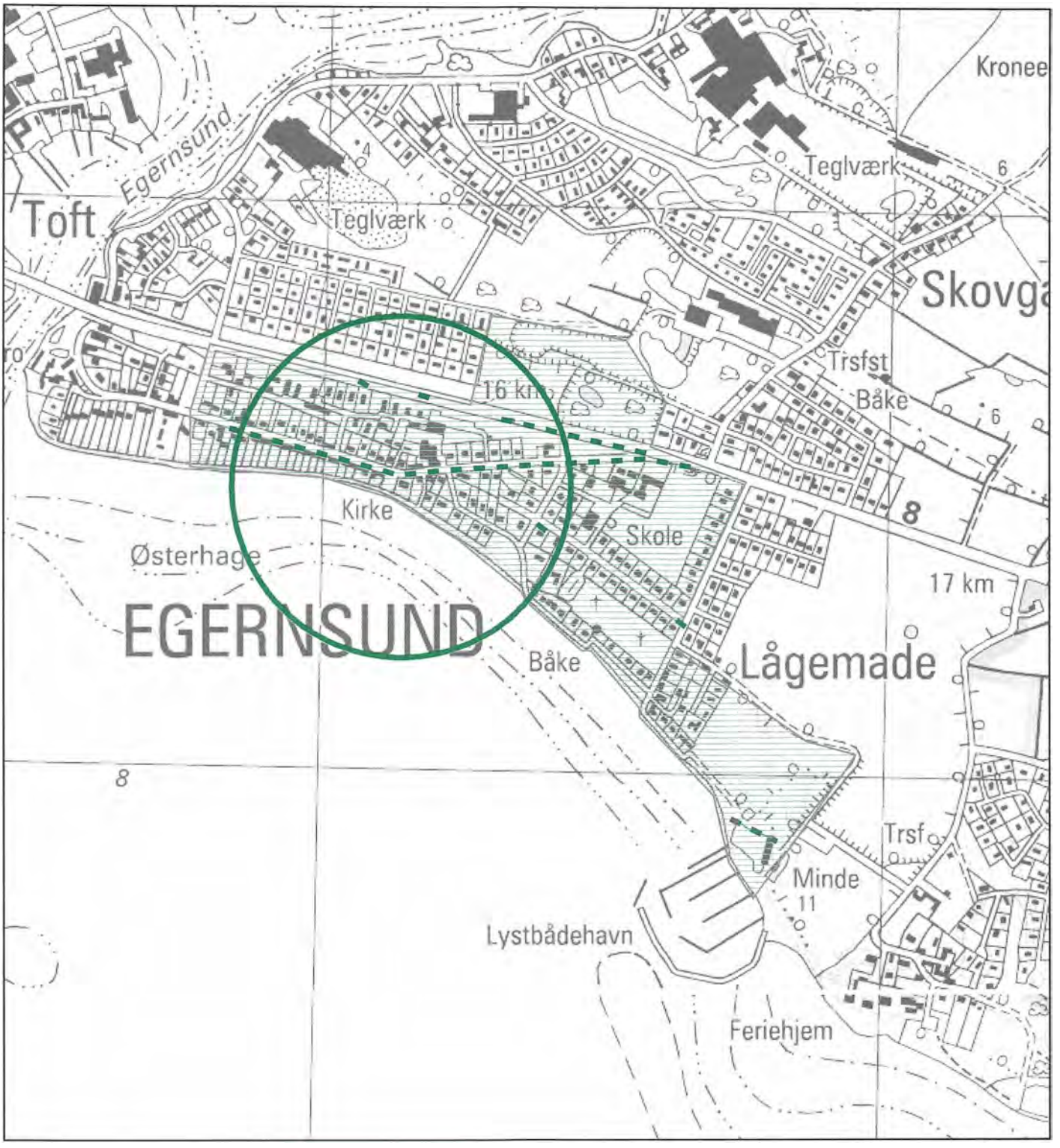

Målforhold 1:10.000

Signaturforklaring

- Indblik
- Kirkebyggelinie i h.t. naturbeskyttelsesloven
- Kirkelandskab

Aller kirkes omgivelser

Christiansfeld kommune

Haderslev stift, Vojens-Christiansfeld provsti, Aller sogn, Aller ejerlav



Kirken:
Aller kirke består af romansk apsis, kor og skib, sengotisk tårn (med trappe), korsarm i nord og et våbenhus fra 1700-tallet i syd.
De romanske dele er opført af granitkvadre, de sengotiske af munkesten og genbrugskvadre og våbenhuset af små hårdtbrændte teglsten.

Kirken fremstår hvidkalket med tjæret sokkel, taget på apsis, kor og skib er af bly, mens taget på tårn og våbenhus er af sort skifer.
På korsarmen, der har kamgavl, er taget dækket med sorte blådæmpede vingetegl.

Kirkegården:
Kirkegården der fortrinsvis er afgrænset af forskellige hække, har mod nord en markant gammel beplantning ud mod det åbne land.
Mod vest går beplantningerne over i den gamle præstegårdshave, der fortsætter med enkelte træer mod syd, hvor præstegårdshaven går over i det åbne areal omkring graverboligen og p-pladsen.

Landsbyen:
Landsbyen ligger dels omkring kirken og dels i forlængelse af det, i landskabelig sammenhæng, markante mølleområde, syd for kirkeområdet.
Kirken er markant i landsbybilledet.

Landskabet:
Landskabet er præget af de to ådale, -Taps og -Kær Mølleå, som øst for landsbyen løber ud i Hejls Nor.
Kirken ligger således højt placeret, på den sydlige del af „højderyggen".

Indblik og udkik:
Fra kirkegården er der ingen nævneværdige udkik, da kirken er omgivet af gamle træer, præstegård og skole.
Men der er indkik til kirken fra alle retninger.

Exner-fredning, tinglyst den 18.03.1952

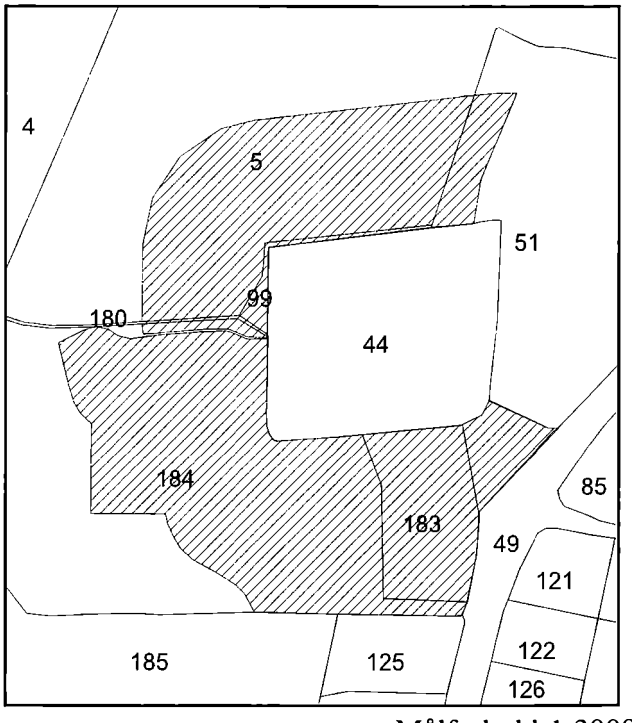

Målforhold 1:3000

J. nr.: 8-70-51-8-509-1-97

Kirkeomgivelser

Reg. nr. **509-01**

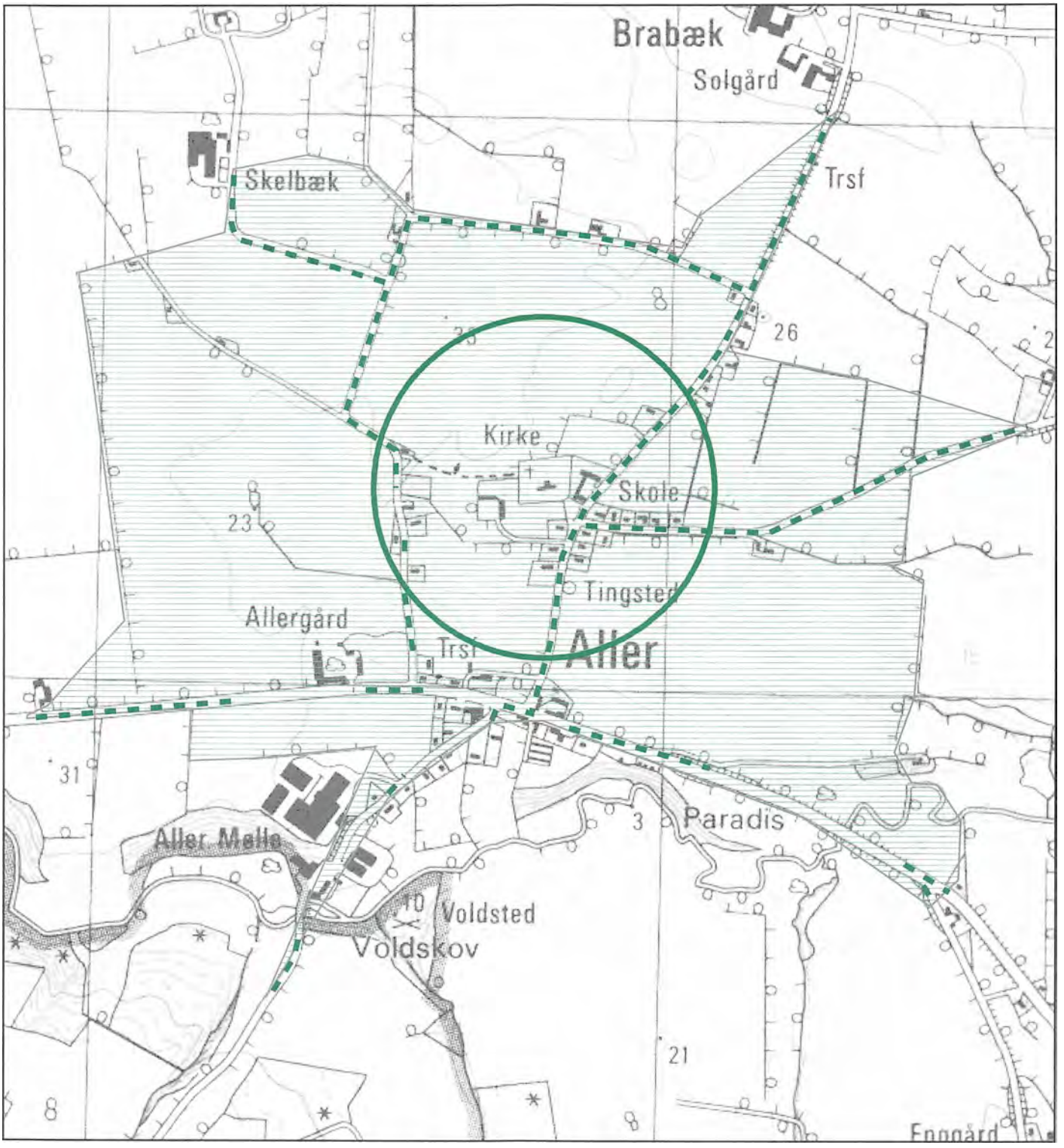

Målforhold 1:10.000

Signaturforklaring

- Indblik
- Kirkebyggelinie i h.t. naturbeskyttelsesloven
- Kirkelandskab

Bjerning kirkes omgivelser

Christiansfeld kommune

Haderslev stift, Vojens-Christiansfeld provsti.
Bjerning sogn, Bjerning ejerlav



Kirken:
Kirken består af romansk kor og skib med et sengotisk tårn, et sengotisk våbenhus mod syd og et sakristi mod øst.
Den romanske del er opført af granitkvadre og de øvrige dele af munkesten, der er hvidkalkede. Taget er af røde vingetegl.

Kirkegården:
Kirkegården er hegnet af tosidet kløvstensdiger på alle sider. Digerne er på toppen beklædt med stenurt og til dels græs.
Kirkegården er omkranset af enkeltstående lindetræer, der fremhæver kirkeområdet.
Ved syddiget, ligger der en gl. stråtækt graverbolig med have op til kirkediget.

Landsbyen:
Øst for kirken ligger den gamle klyngelandsby Rørkær, der via et parcelhusområde på den anden side af hovedvejen er bundet sammen med Skovbølling.

Landskabet:
Kirken ligger på en forhøjning i det åbne bakkede landskab, der falder let mod sydøst.

Mod sydvest afgrænses landskabet af gammel løvskov, og mod nord og øst er landskabet beklædt med levende hegn.
Mod øst gennemskæres landskabet af den gamle nord-syd gående hovedvej.

Indblik og udkik:
Fra den gamle hovedvej er der indblik til det uberørte kirkeområde, med løvskove og gamle levende hegn som baggrund.
Fra vejen der kommer fra nordvest dukker kirken op mellem de levende hegn, og fra sydvest vejen er der udsigt til kirken, når man kører ud af skovbrynet.

Exner-fredning, tinglyst den 16.04.1952.

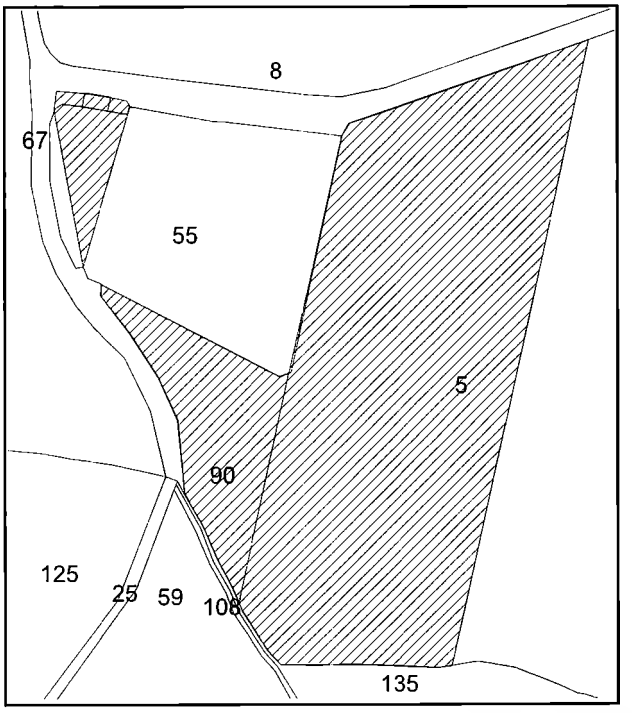

Målforhold 1:2500

J. nr.: 8-70-51-8-509-2-97

Kirkeomgivelser

Reg. nr. **509-02**

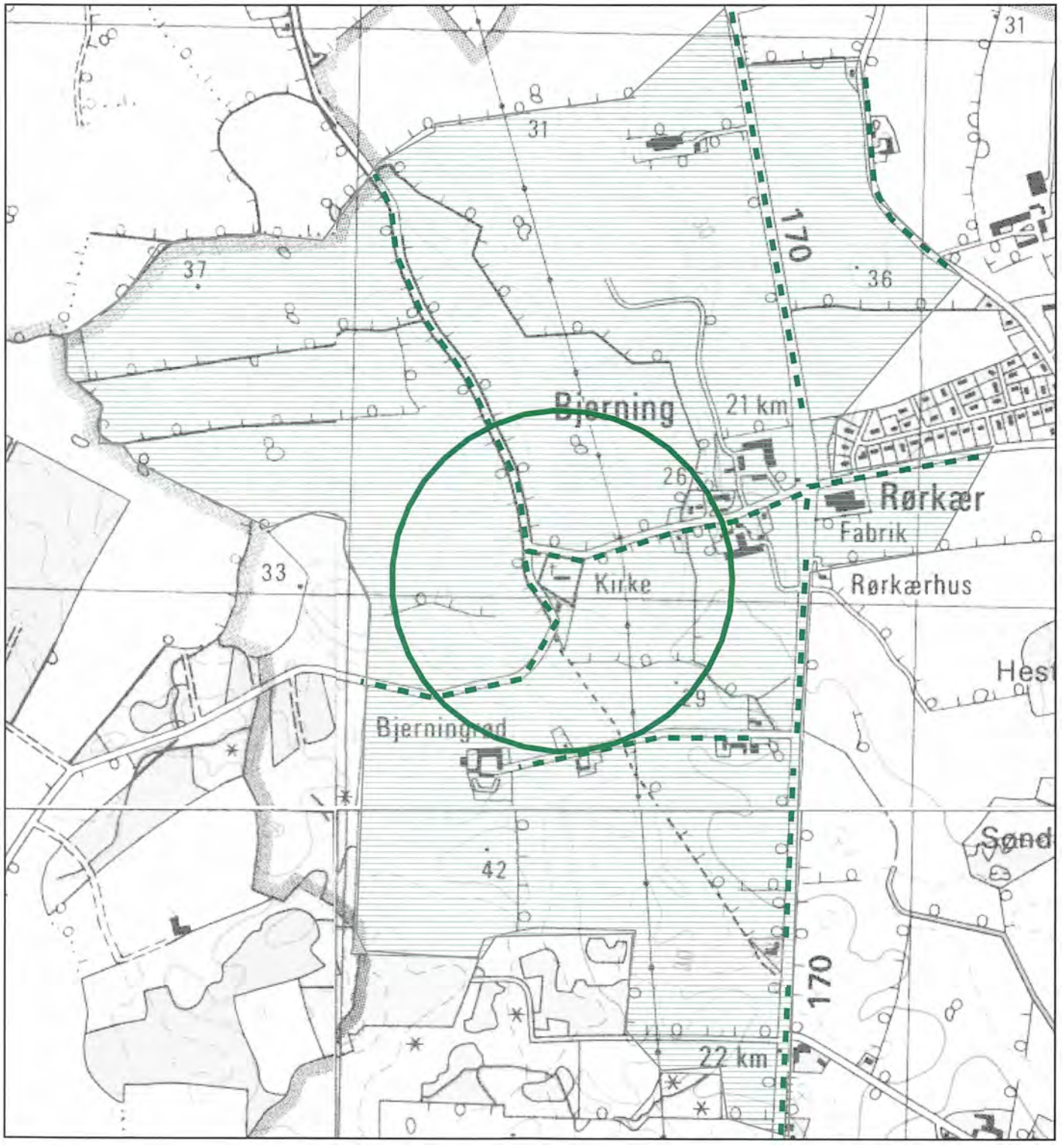

Målforhold 1:10.000

Signaturforklaring

- Indblik
- Kirkebyggelinie i h.t. naturbeskyttelsesloven
- Kirkelandskab

Christiansfeld kirkes omgivelser

Christiansfeld kommune

Haderslev stift, Vojens-Christiansfeld provsti.
Tyrstup sogn, Christiansfeld flække



Kirken:
Kirkebygningen, der er opført i 1776-77, ligger med længdeaksen nord-syd, i den vestlige del af Christiansfeld.

Kirken er opført i gule sten med fremtrukne bånd for hvert 5. skifte

Taget består af sort tegl, og spiret er belagt med kobber.

Kirkegården:
Kirkegården ligger lidt uden for den gamle by, men er bundet sammen med byen gennem en lindeallé. Lindealleén der løber fra den gamle bys nordre gade er fredet.

Kirkegården er meget enkel med endeløse rækker af flade sten i grus, hegnet af de gamle lindetræer fra byens grundlæggelse.

Landsbyen:
Byen, der er anlagt af herrnhuterne er oprindeligt udstykket efter rette vinkler, og mellem de to øst-vest gående gader.
Umiddelbart øst for kirken er der en stor rektangulær plads, der ligesom byens gader kantes af indetræer.
Den gamle bydel står i dag som den oprindeligt er anlagt.

Landskabet:
Landskabet, der er nærmere beskrevet under Tyrstrup kirke, er præget af Taps ådalen, og det bakkede terræn der stiger mod nord og specielt mod nordvest.

Indblik:
Kirkebygningen er klemt godt inde i byen, men alligevel er der et godt indblik til kirken når man kommer på afstand. Specielt fra vest er der gode indkig, men også fra syd anes spiret på kirkebygningen.

Der er ingen Exner-fredning.

J. nr.: 8-70-51-8-509-3-97

Kirkeomgivelser

Reg. nr. **509-03**

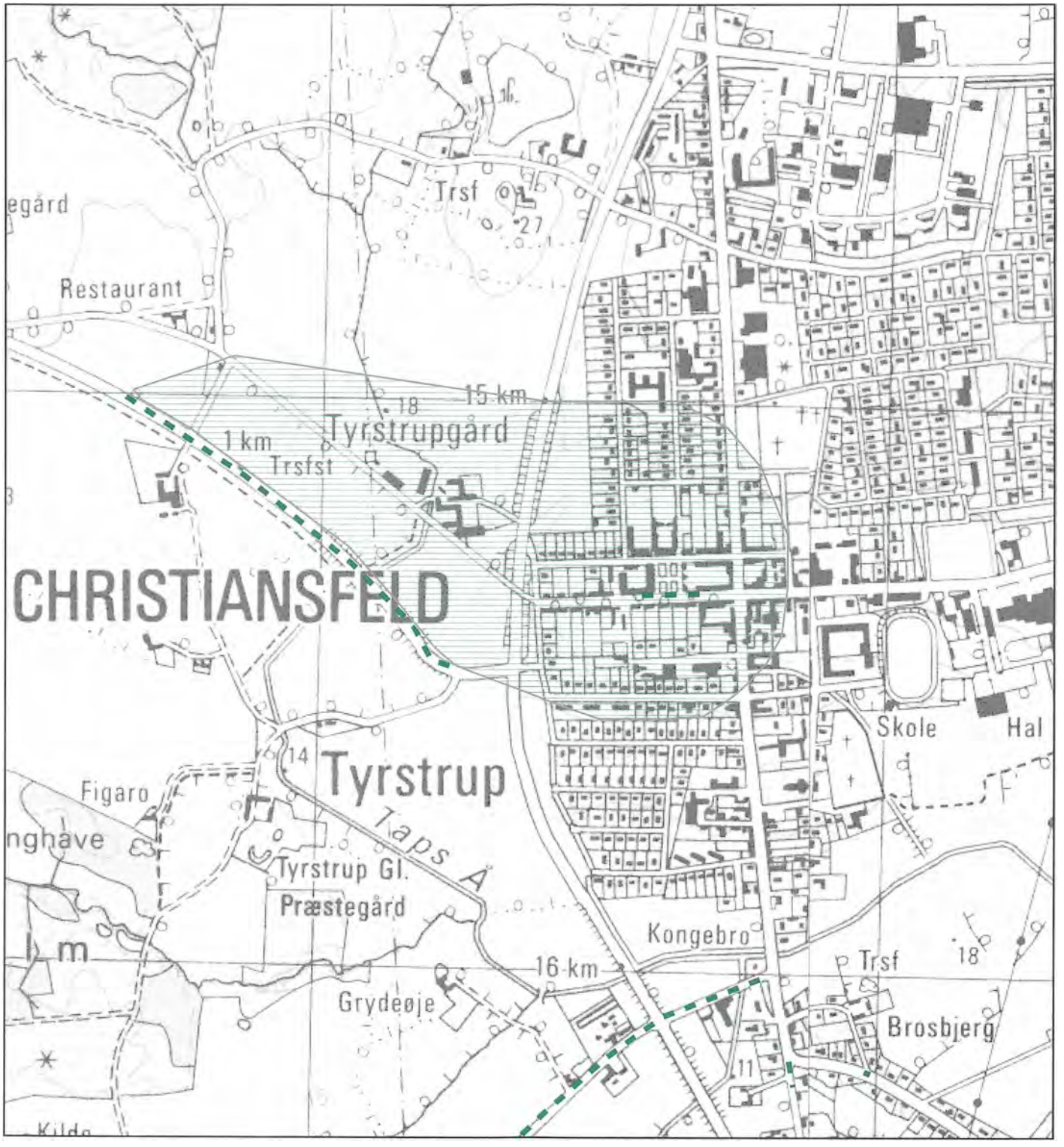

Målforhold 1:10.000

Signaturforklaring

- – – – Indblik
- ○ Kirkebyggelinie i h.t. naturbeskyttelsesloven
- ▤ Kirkelandskab

Fjelstrup kirkes omgivelser

Christiansfeld kommune

Haderslev stift, Vojens-Christiansfeld provsti
Fjelstrup sogn, Fjelstrup ejerlav



Kirken:
Kirken består af senromansk kor og skib, ca. år 1200, sengotisk korforlængelse, korsarm og tårn, og med et sakristi fra 1851.
Kirken er opført i munkesten, og skibets sydmur er delvist skalmuret med granitkvadre.
Kirken fremstår hvidkalket, med tjæret sokkel og blytag.

Kirkegården:
Kirkegården er hegnet af markante tosidede kløv- og kampestensdiger, mod vest med muret afdækning af marksten.
Kirkegården er omkranset af lindetræer, der er stynet i 6-7 meters højde.
Mod nord hvor kirkegården er udvidet mangler der enkelte lindetræer.

Landsbyen:
Landsbyen er bygget op omkring det åbne område ved kirken, således at kirken dominerer landsbybilledet, som iøvrigt er præget af en del ældre bygninger, men også af to markante siloer i byens sydende.

Landskabet:
Kirken ligger på nordsiden af Sillerup bæk ådalen.
Området er let bakket, med åbne marker, uden markante beplantninger.

Indblik og udkik:
Kirken ses i lang afstand sydfra, men i konkurrence med byens andet vartegn -de to siloer-. Specielt er der fra Sillerup Mølle et godt indkik til kirken hen over ådalen.

Indenfor kilometerzonen, er der flere steder gode indblik til kirken.

Fra kirkegården er der kun et enkelt godt udkik, langs indfaldsvejen fra syd, ud over bækken og det åbne let bakkede landbrugsland.

Exner-fredning, tinglyst den 05.06.1951
29.09.1951
14.12.1951
11.09.1951
18.10.1951
20.02.1952

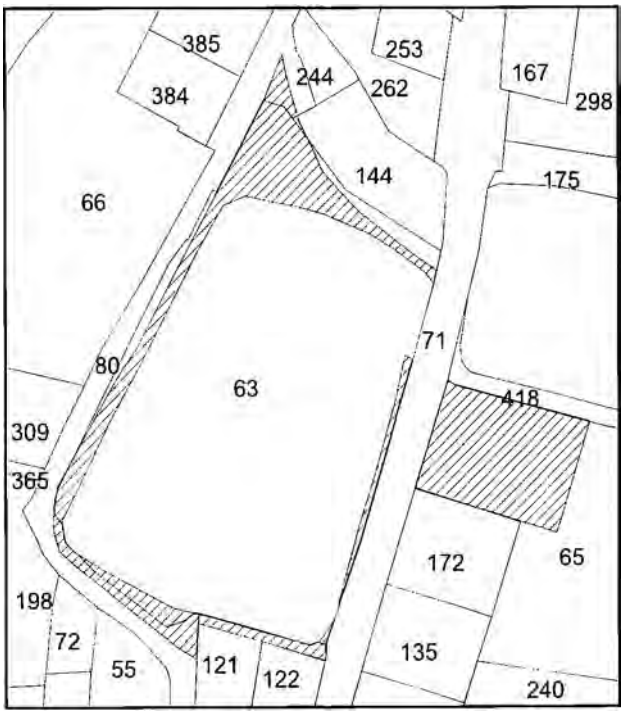

Målforhold 1:2500

J. nr.: 8-70-51-8-509-4-97

Kirkeomgivelser

Reg. nr. **509-04**

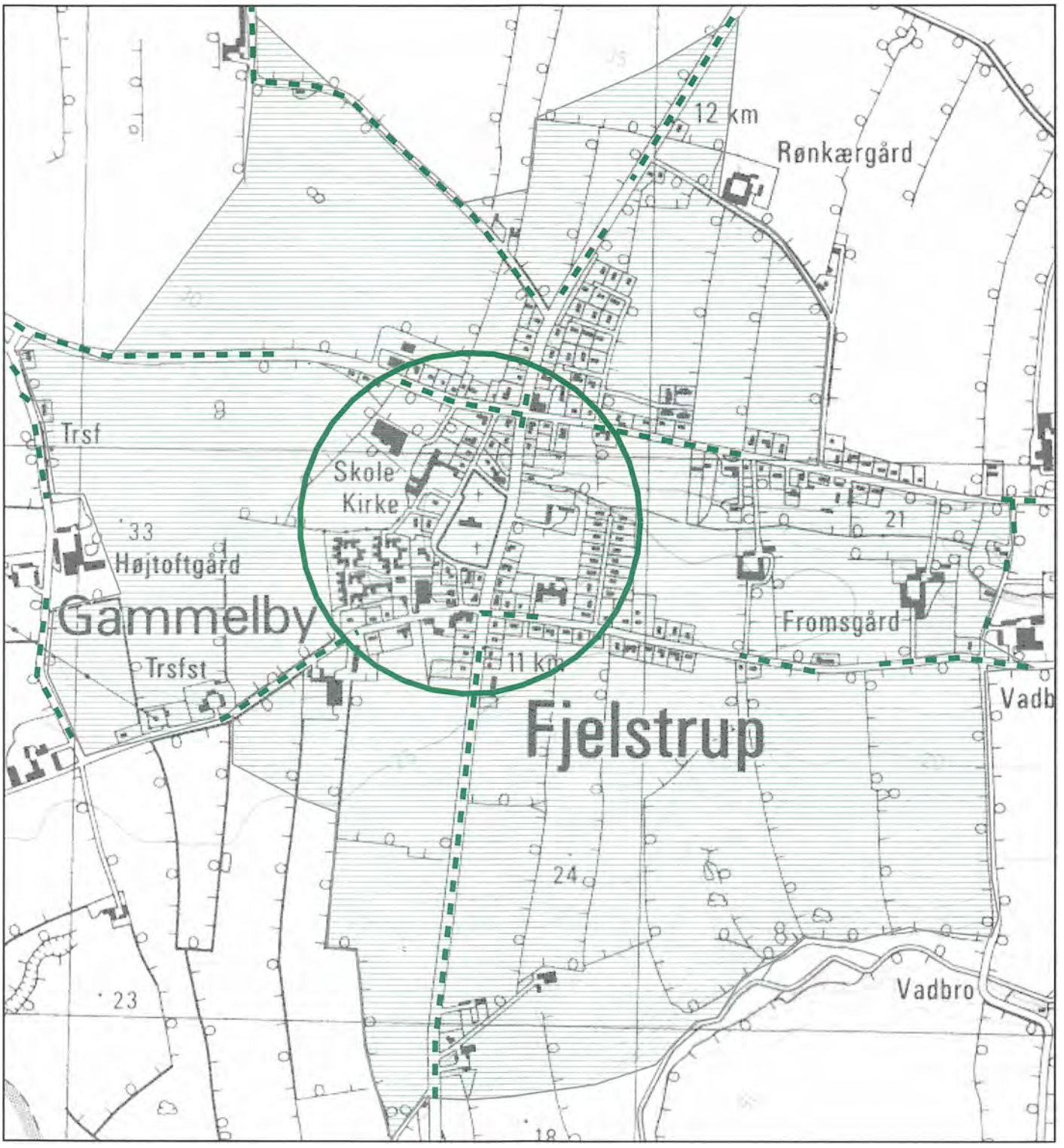

Målforhold 1:10.000

Signaturforklaring

- Indblik
- Kirkebyggelinie i h.t. naturbeskyttelsesloven
- Kirkelandskab

Frørup kirkes omgivelser

Christiansfeld kommune

Haderslev stift, Vojens - Christiansfeld provsti
Frørup sogn, Frørup ejerlav



Kirken:
Kirken, der ligger frit i landskabet, består af romansk kor og skib, gotisk tårn i vest og fra 1850 'erne et sakristi mod nord og et våbenhus mod vest.

Kirken fremstår hvidkalket med tjæret sokkel og blytag. Taget på våbenhuset og sakristiet er af røde vingetegl.

Kirkegården:
Kirkegården, der mod vest er hævet over -, og mod øst ligger under terrænet, er hegnet af kløvstensdiger.

Der er hække langs med diget, men ingen træer. Ved digets sydside ligger der et nyt parcelhus.

Landsbyen:
Den lille landsby ligger sydvest for kirken omkring to vejkryds, ned mod Mølbro bæk-dalen, med noget spredt bebyggelse.

Landskabet:
Kirken ligger på nordsiden af ådalen med Mølbro bæk, i et let bakket landskab.

Vest for kirken er der en slugt ud til Fovsådalen, hvor Mølbro bæk også ender.

Indblik og udkik:
Fra kirken er der udkik i alle retninger, men specielt mod vest kan man se langt.
Der er indkik til kirken fra alle retninger, men de bedste kik får man fra længere afstand, specielt sydfra.

Exner-fredning, tinglyst den 26.09.1953
23.11.1953.

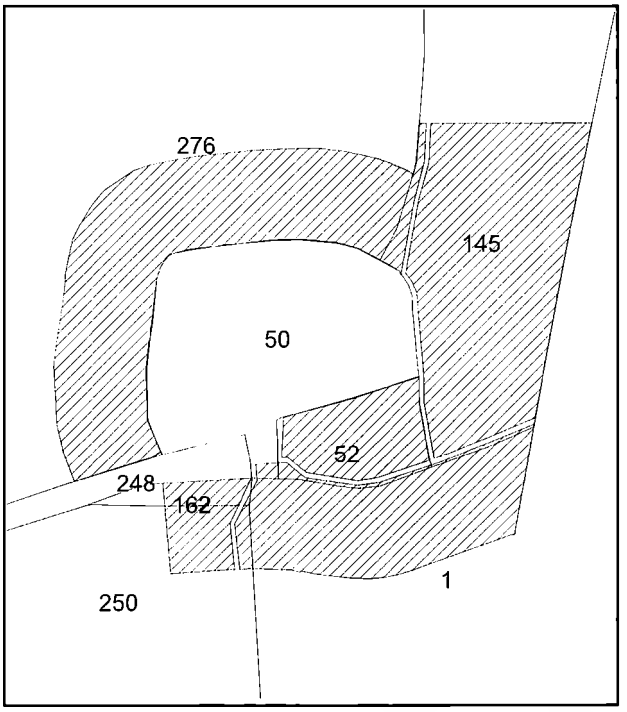

Målforhold 1:2500

J. nr.: 8-70-51-8-509-5-97

Kirkeomgivelser

Reg. nr. **509-05**

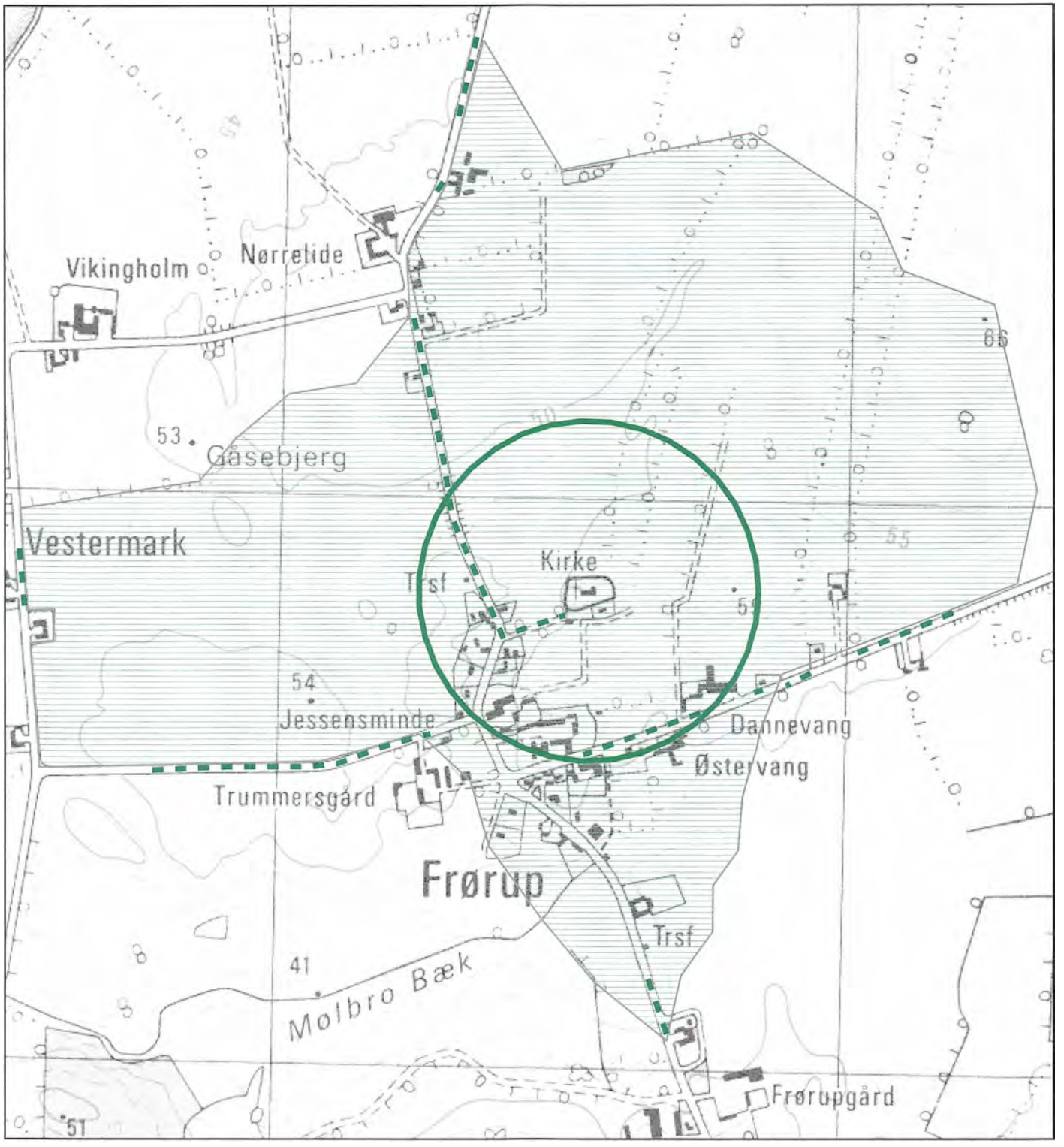

Målforhold 1:10.000

Signaturforklaring

- Indblik
- Kirkebyggelinie i h.t. naturbeskyttelsesloven
- Kirkelandskab

Hejls kirkes omgivelser

Christiansfeld kommune

Haderslev stift, Vojens-Christiansfeld provsti
Hejls sogn, Hejls ejerlav.



Kirken:
Hejls kirke består af romansk kor og skib, sengotisk tårn med trappehus, sakristi fra 1781 og våbenhus fra 1900.
Koret er opført af kvadre, skibet af rå kamp, tårnet af munkesten og sakristiet og våbenhuset af mursten.

Kirken fremstår hvidkalket, sakristiet med røde vingetegl og resten med blytag.

Kirkegården:
Kirkegården er indhegnet af kampestensdiger med plæneagtig græs, undtaget sydvest hjørnet, hvor kirkegården ligger ind i terrænet; her er der plantet en ligusterhæk med overstandere af ahorn.
Langs kampestensdiget står der indvendigt stynede elm.
Fra kirkegården er der en kirkesti til Hejlsminde.

Landsbyen:
Den gamle landsby der før var markant afgrænset fra kirken, er nu via et parcelhusområde forbundet med nordøsthjørnet af kirkegården.

Landskabet:
Kirken ligger højt placeret i landskabet, der falder mod vest, syd og øst.
Hejls Nor dominerer landskabet, med sine lavvandede områder og udløbet til Lillebælt.

Indblik og udkik:
Med sin høje placering i landskabet er der en fantastisk udsigt fra kirkegården i alle retninger, mens der udefra er god indsigt fra vest, syd og sydøst.
Nordfra er kirken gemt bag husene med en enkelt undtagelse.

Exner-fredning, tinglyst den 20.01.1953

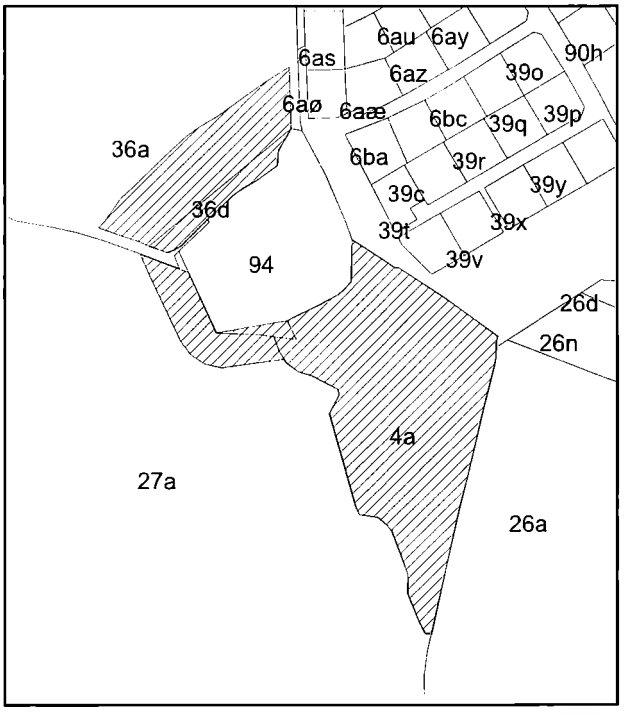

Målforhold 1:5000

J. nr.: 8-70-51-8-509-6-97

Kirkeomgivelser

Reg. nr. **509-06**

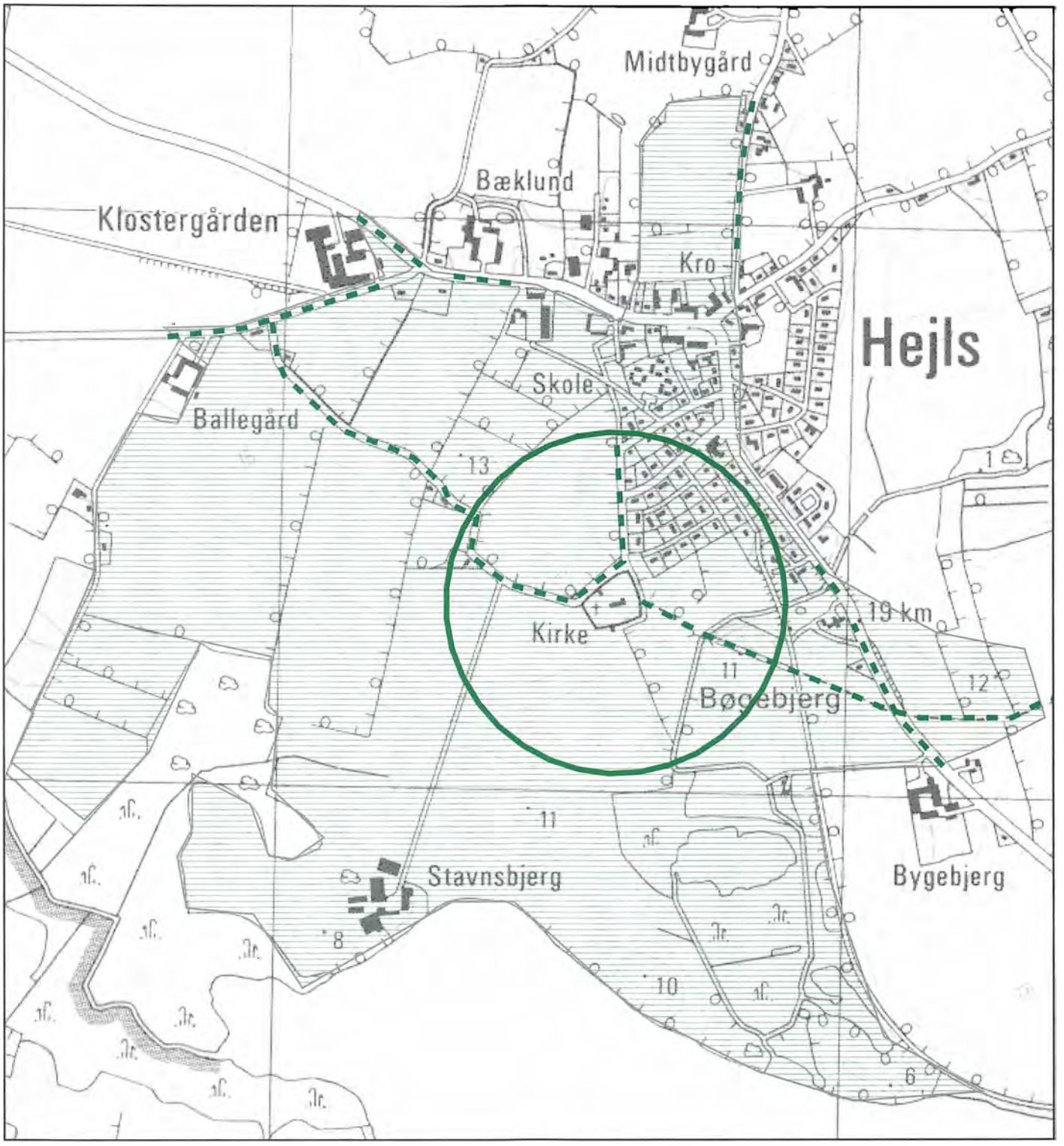

Målforhold 1:10.000

Signaturforklaring

- Indblik
- Kirkebyggelinie i h.t. naturbeskyttelsesloven
- Kirkelandskab

Hjerndrup kirkes omgivelser

Christiansfeld kommune

Haderslev stift, Vojens-Christiansfeld provsti
Hjerndrup sogn, Hjerndrup ejerlav



Kirken:
Hjerndrup kirke består af et romansk kor og skib, med sengotisk våbenhus og et sengotisk tårn der vender mod øst.

Den romanske del er opført af kampesten, flint og kvadre, og de sengotiske bygninger er opført af munkesten.

Kirken står hvidkalket med sorttjæret sokkel. Kirkens tag består af sorte blådæmpede vingetegl medens taget på tårnet er af mørk skifer.

Kirkegården:
Kirkegården er omkranset af dobbelte kløv- og kampestensdiger på de tre sider og af tjørnehæk ovenpå en mur af kløvsten mod vest.
Kirkegården er omkranset af en noget uensartet gammel beplantning.

Ved vestdiget ligger der en mindre ejendom og et hus, adskilt fra diget af en kirkevej.

Landsbyen:
Landsbyen er rimeligt samlet omkring hovedgaden en halv kilometer vest for kirken, med enkelte bygninger og en gammel skole placeret umiddelbart vest for kirken.

Landskabet:
Kirken ligger på en bakke for enden af et mindre højdedrag, hvor terrænet falder markant mod nordøst, øst og sydøst.
Landskabet, der skifter mellem åbne marker og skovklædte bakker er nedenfor kirken mod øst gennemskåret af motorvejen der ligger i højde med terrænet.

Indblik og udkik:
Fra motorvejen er der indblik til kirken, selv om det forstyrres af ledningstracheet, der løber ned over terrænet.
Fra kirken strækker udsynet sig meget langt mod specielt øst og syd, mens de nære bygninger mod nordvest, tager en del af udkikket fra og en del af indblikket til kirken.
Fra sydvest anes kirken over en nærliggende gård.

Exner-fredning, tinglyst den 18.10.1951
12.12.1951
29.08.1952

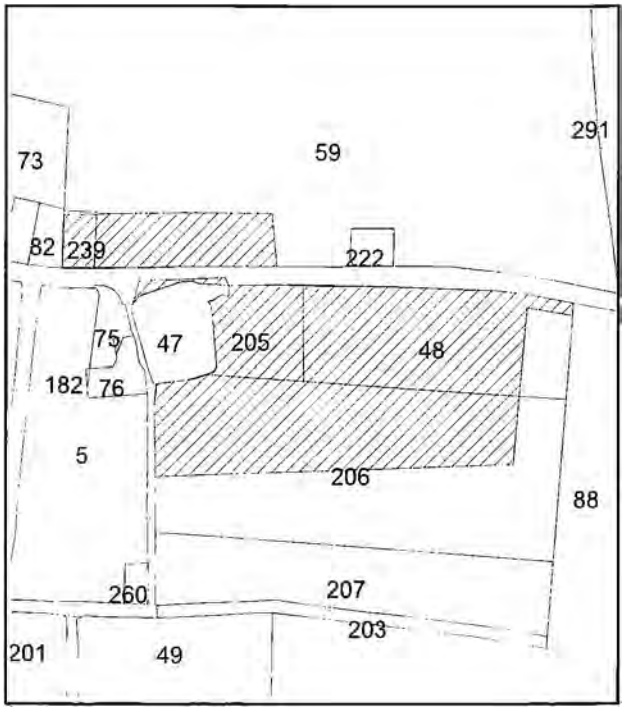

Målforhold
J. nr.: 8-70-51-8-509-7-97 1:6000

Kirkeomgivelser

Reg. nr. **509-07**

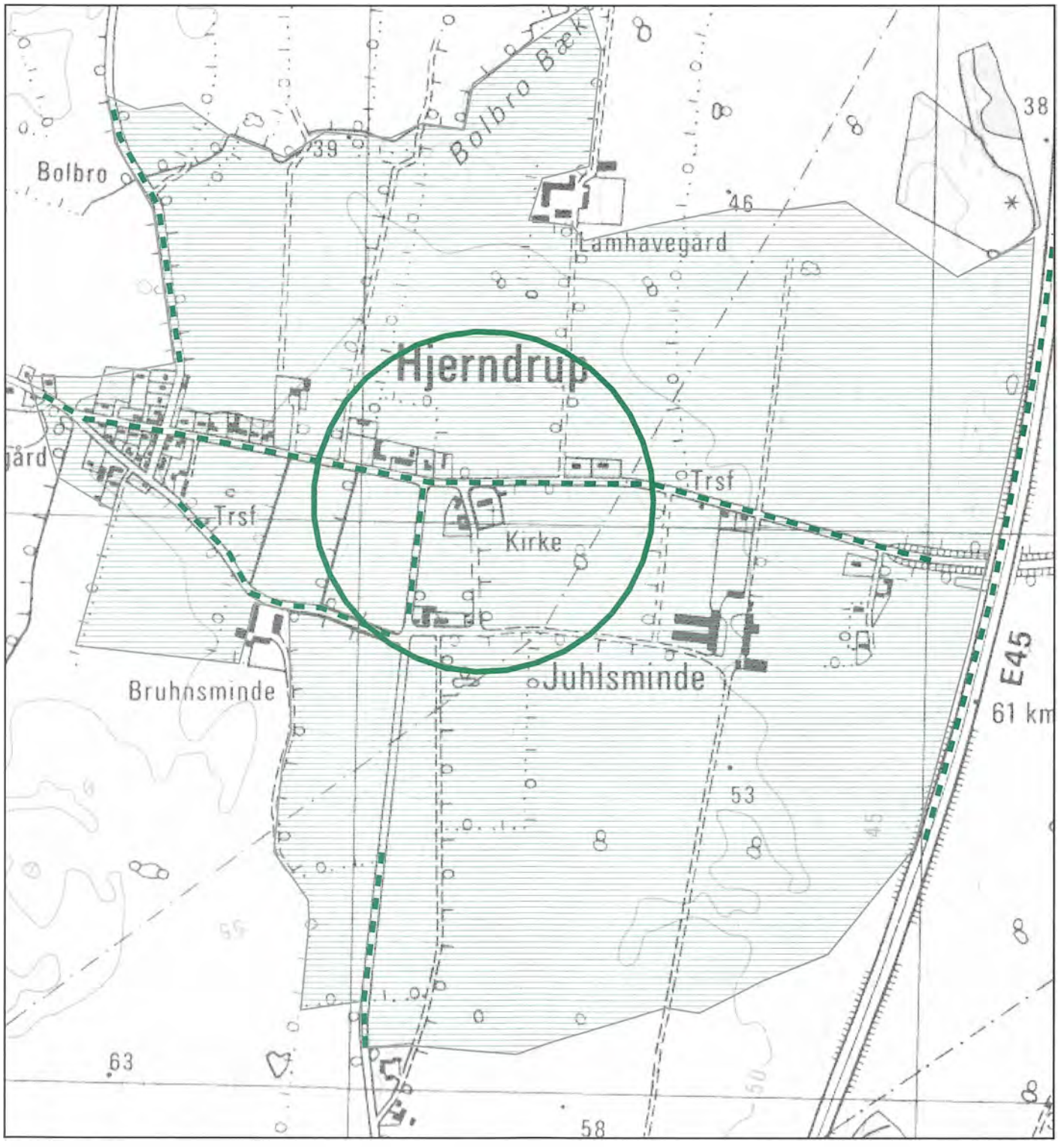

Målforhold 1:10.000

Signaturforklaring

- Indblik
- Kirkebyggelinie i h.t. naturbeskyttelsesloven
- Kirkelandskab

Stepping kirkes omgivelser

Christiansfeld kommune

Haderslev stift, Vojens-Christiansfeld provsti
Stepping sogn, Stepping ejerlav



Kirken:
Kirken består af romansk kor og skib, et sengotisk tårn, våbenhus og sakristi.

Tårnet er specielt, men ikke særligt markant. Den romanske del er opført af granitkvadre og de sengotiske bygninger er opført af munkesten og genbrugskvadre.

Kirken fremstår hvidkalket med blytag, sakristiet har kamgavl.

Kirkegården:
Kirkegården der fortrinsvis ligger øst og syd for selve kirken, er afgrænset af en del forskellige digetyper, og uden markant beplantning.

Landsbyen:
Kirken ligger midt for landsbyen, som strækker sig nord, syd og vest for kirken på kanten af ådalen.

Der er en del gamle huse der er bygget helt op til og ind i diget til kirkegården.

Landskabet:
Kirken gemmer sig noget i terrænet, men på afstand ses kirken over den flade ådal, der løber nordvest for kirken.
Øst for kirken stiger terrænet markant mod Anderup „højslette".

Indblik og udkik:
Kirken kan ses i glimt fra alle retninger.
Fra nordøst, syd og øst danner byen baggrund og fra vest og nordvest danner småskov indenfor kirkebyggelinien baggrund.

Fra kirken er der kun korte udkiks muligheder mod syd, selve kirken er dog synlig på længere afstand set fra nordvest, henover ådalen.

Exner-fredning, tinglyst den 03.12.1952

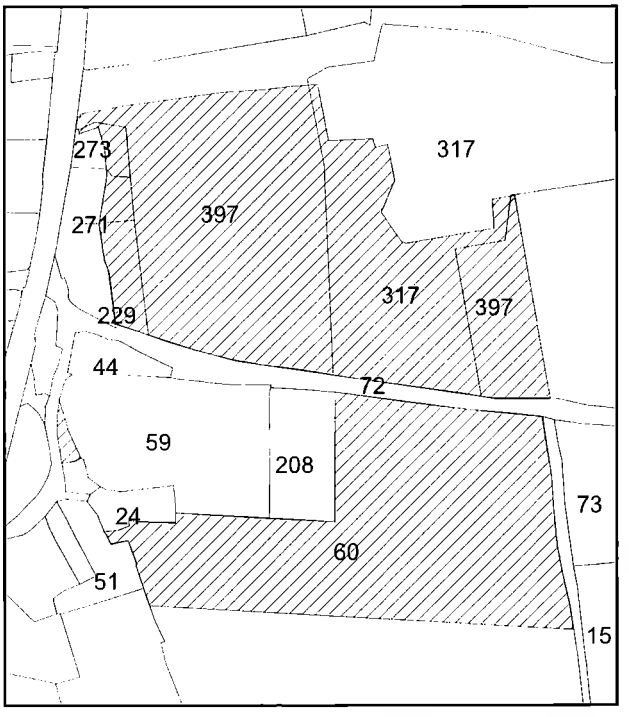

Målforhold 1:4000

J. nr.: 8-70-51-8-509-8-97

Kirkeomgivelser

Reg. nr. **509-08**

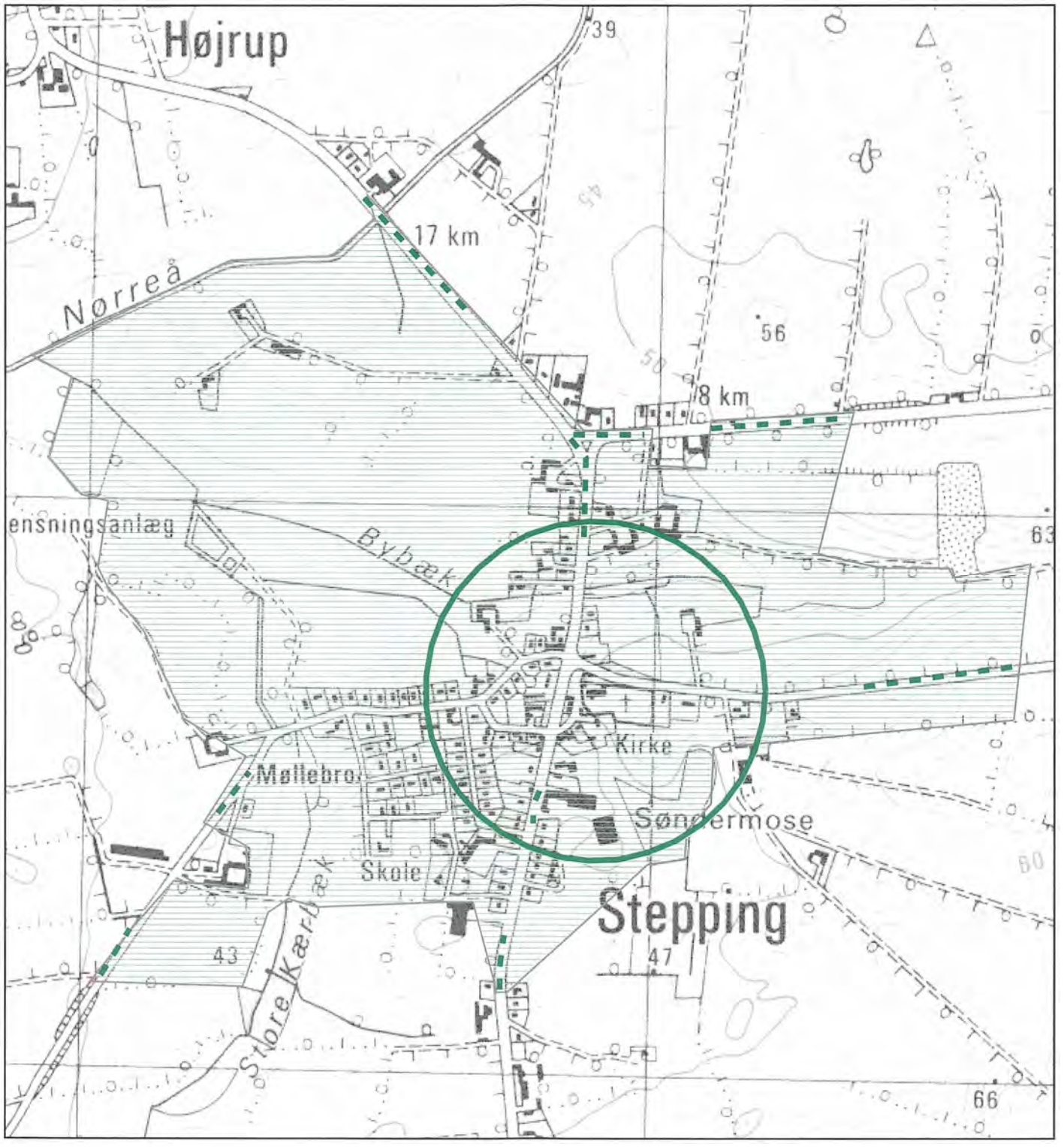

Målforhold 1:10.000

Signaturforklaring

- Indblik
- Kirkebyggelinie i h.t. naturbeskyttelsesloven
- Kirkelandskab

Taps kirkes omgivelser

Christiansfeld kommune

Haderslev stift, Vojens-Christiansfeld provsti
Tapsore sogn, Taps ejerlav



Kirken:
Kirken består af romansk apsis, kor og skib, sengotisk tårn og et våbenhus fra 1800-tallet.
Den romanske del og bunden af tårnet er opført af granitkvadre, og resten af tårnet er opført af munkesten.
Våbenhuset er cement- pudset med falske kvadderfuger.
Taget er belagt med sort skifer, apsis dog med bly.

Kirkegården:
Kirkegården, der er hegnet af tosidede, græsbevoksede kløv- og kampestensdiger, er hævet over det omgivende terræn.
Ud mod nordvest, på skrænten vokser der elm, ahorn, ask og el.
På plænen foran kirkegården er der enkelte birketræer.

Landsbyen:
Landsbyen Taps ligger lige øst for kirken, på en lille højderyg mellem de to bække, der løber sammen i Taps å ved det sydvestlige hjørne af kirkegården.

Kirken ligger fri af landsbyen ud mod den uberørte ådal.

Landskabet:
Kirken ligger for enden af Taps ådalen, hvor 3 sidedale til Tapsådalen mødes.
Vest for kirken er landskabet let bakket og åbent, og øst for er det mere lukket med mange levende hegn.
Fra kirkegården kan man hverken se eller „høre" den nærliggende motorvej, som gennemskærer landskabet vest for kirken.

Indblik og udkik:
Fra kirkegården er der et fint udkik mod vest og syd, mens der er indkik fra vejene fra sydvest og øst.

Exner-fredning, tinglyst den 20.01.1953
16.11.1963
10.04.1964

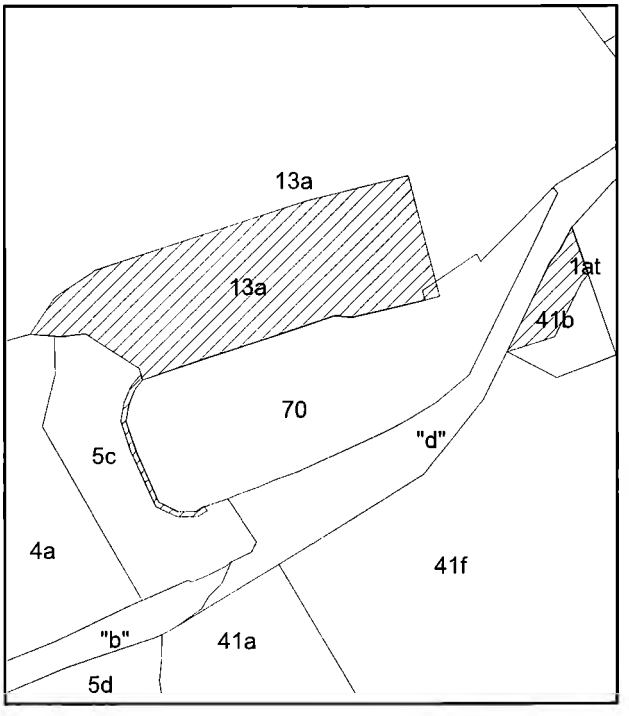

Målforhold
1:3000

J. nr.: 8-70-51-8-509-9-97

Kirkeomgivelser

Reg. nr. **509-09**

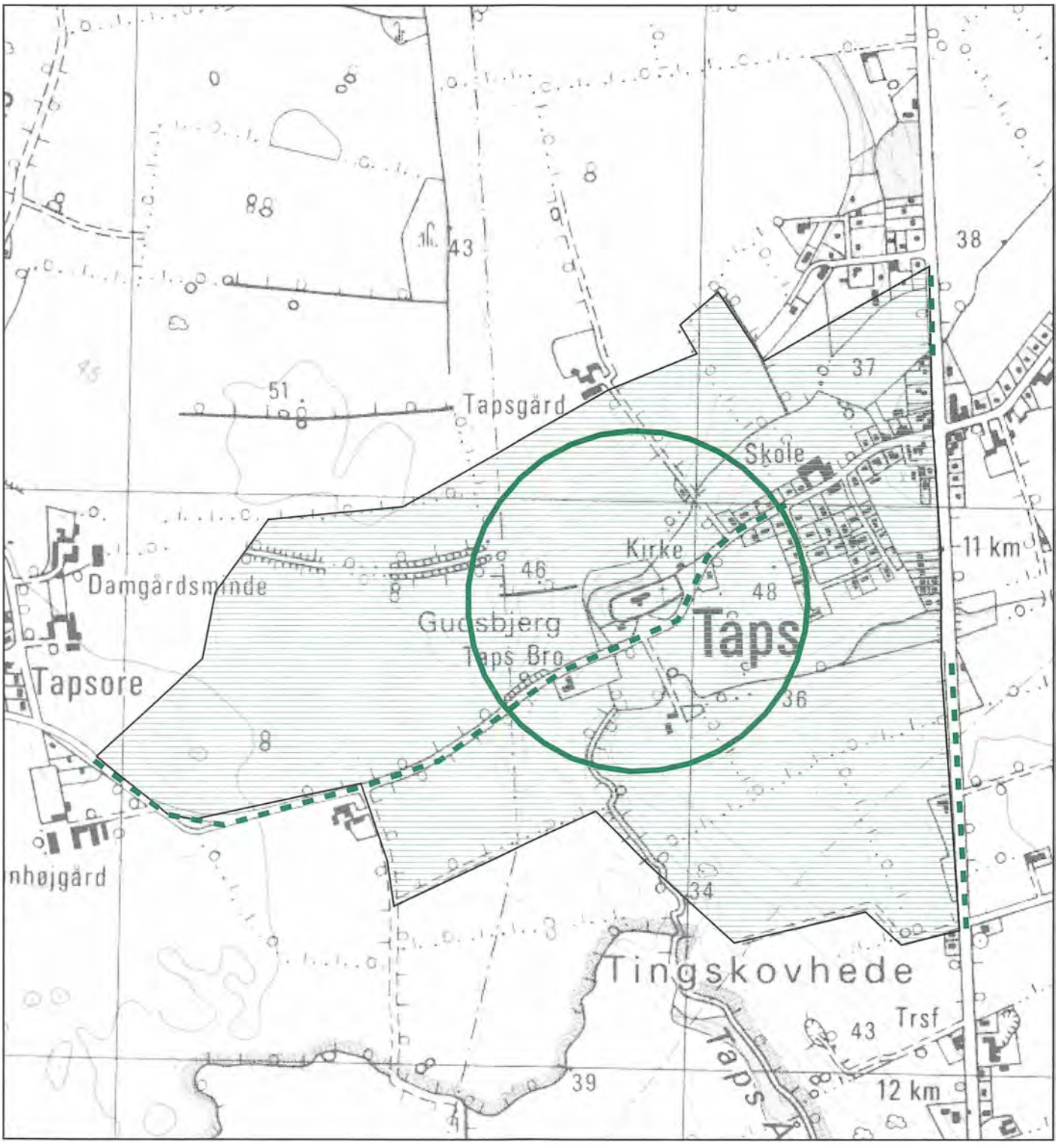

Målforhold 1:10.000

Signaturforklaring

- Indblik
- Kirkebyggelinie i h.t. naturbeskyttelsesloven
- Kirkelandskab

Tyrstrup kirkes omgivelser

Christiansfeld kommune

Haderslev stift, Vojens-Christiansfeld provsti
Tyrstrup sogn, Tyrstrup ejerlav



Kirken:
Tyrstrup kirke er opført i 1862 - 63 som en korskirke bestående af apsis, sakristi og tårn.

Kirken er bygget i gotisk stil af gule mursten med bånd af røde mursten.
Soklen er lavet af materialer fra den tidligere kirke, der blev nedrevet i 1862.
Taget er belagt med sort skifer.

Kirkegården:
Selve kirkegården ligger for sig selv sydøst for kirken.
Området ved kirken er mod øst og syd hegnet af ensidige kløvstensdiger og mod vest af granitkvadre med portal og køreporte.
Kirkegården ligger hævet ud over engområdet mod Taps å.

Landsbyen:
Tyrstrup ligger i dag som en del af Christiansfeld by.
Byen, der er anlagt af herrnhuterne, er oprindeligt udstykket efter rette vinkler, og mellem de to øst-vest gående gader, umiddelbart øst for kirken, er der en stor rektangulær plads, der ligesom byens gader kantes af lindetræer.
Den gamle bydel står i dag som den oprindeligt er anlagt.

Landskabet:
Det bakkede landskab er præget af Christiansfeld og Taps ådalen, der kommer fra nord og løber vest og sydom byen mod øst.
Kirken ligger på kanten af ådalen.

Indblik og udkik:
De bedste indblik til kirken får man fra vestnordvest inden man når ned til byen.
Kirken ses også glimtvis sydfra.
Mod øst er der en udmærket udsigt fra kirkegården over engarealerne langs Taps Å.

J. nr.: 8-70-51-8-509-10-97

Kirkeomgivelser

Reg. nr. **509-10**

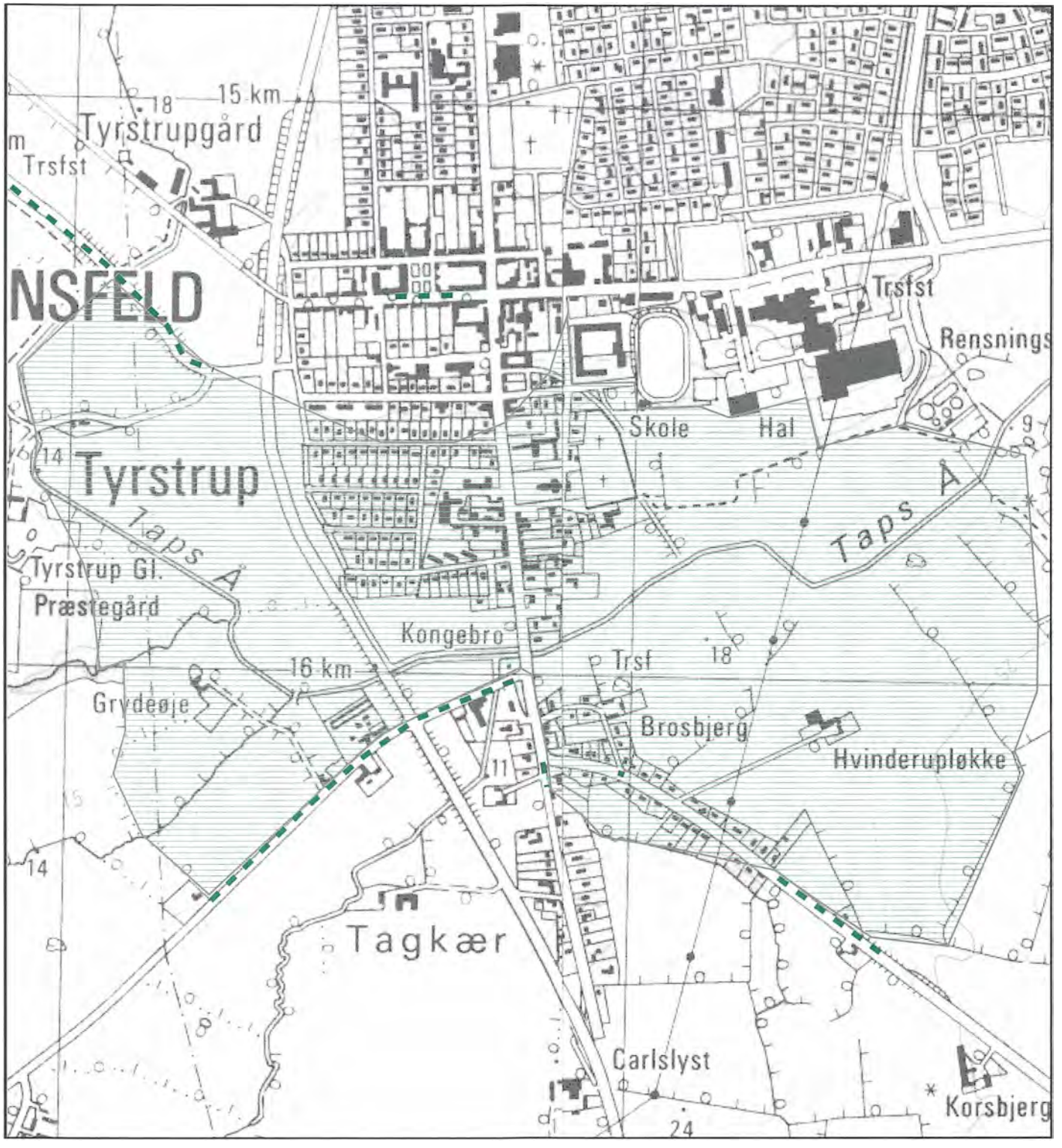

Målforhold 1:10.000

Signaturforklaring

- Indblik
- Kirkebyggelinie i h.t. naturbeskyttelsesloven
- Kirkelandskab

Vejstrup kirkes omgivelser

Christiansfeld kommune

Haderslev stift, Vojens-Christiansfeld provsti
Vejstrup sogn, Vejstruprød by ejerlav



Kirken:
Kirken består af et sengotisk tårn, opført i munkesten med blytækt pyramidespir og af et langhus opført i 1840 af teglsten med rødt vingetegltag, der er valmet mod øst.

Både tårn og langhus er hvidkalket, men der er kun tjæret sokkel på langhuset.

Kirkegården:
Kirkegården er indhegnet af kløvstensdiger, med en række gamle stynede kastanjer mod nord og med en gammel Elme række ved det yderste østlige dige.

Landsbyen:
Sjølund, Vejstruprød og Grønninghoved ligger omkring landsbyen Vejstrup, der i dag kaldes Sjølund.

Kirken er beliggende midt i Vejstrup/Sjølund. Landsbyen er domineret af de markante siloer i den vestlige del af byen.

Landskabet:
Kirken ligger rimeligt højt i landskabet, der dog stiger kraftigt mod Skamlingsbanken øst for Sjølund.

Indblik og udkik:
Kirken ligger mest markant i forhold til den sydlige indfaldsvej. Men også fra øst og nordvest er den synlig.

Fra kirken er der udkik over grønne arealer til skolen nord for og specielt er der en smuk udsigt over de åbne marker til Skamlingsbanke højdedragene mød øst.

Fra Skamlingsbanken ser man kun de høje siloer, der dominerer Sjølund/Vejstrup.

Exner-fredning, tinglyst den 20.01.1953

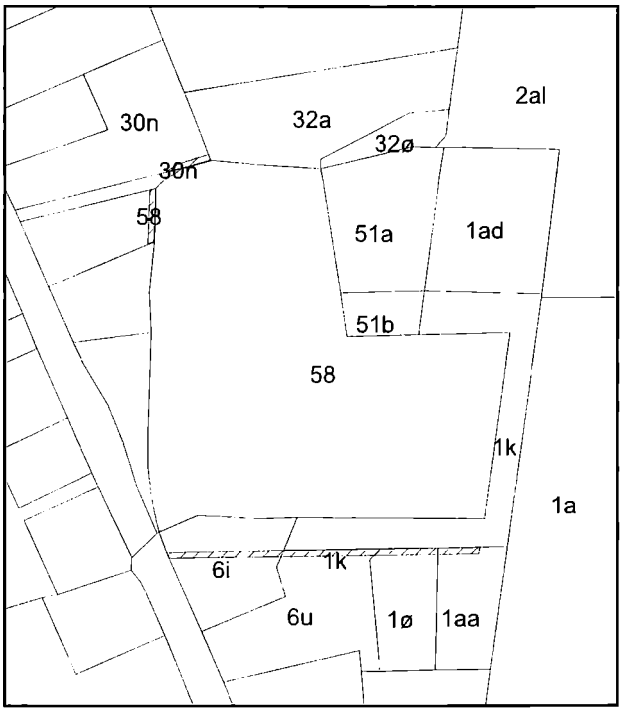

Målforhold 1:2500

J. nr.: 8-70-51-8-509-11-97

Kirkeomgivelser

Reg. nr. **509-11**

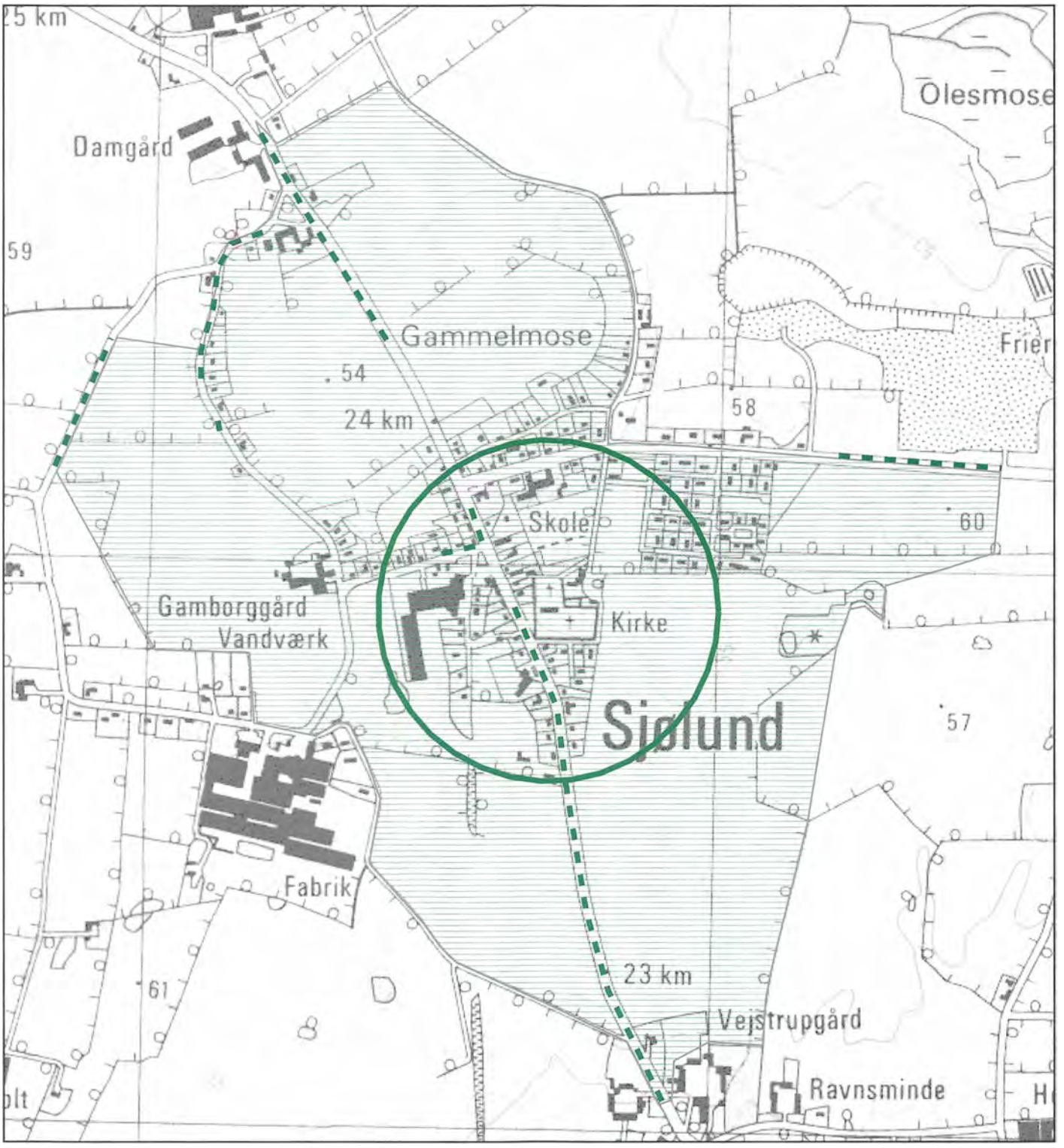

Målforhold 1:10.000

Signaturforklaring

- Indblik
- Kirkebyggelinie i h.t. naturbeskyttelsesloven
- Kirkelandskab

Fole kirkes omgivelser

Gram kommune

Ribe stift, Tørninglen provsti
Fole sogn, Fole ejerlav



Kirken:
Fole kirke består af romansk kor, indvendig apsis og skib, og „gotisk" tårn, der er genopført i 1852, efter det væltede.
Kirken fremstår i blank granit undtaget tårnet, der er opført i teglsten, taget er tækket med bly.

Kirkegården:
Kirkegården er hegnet af tosidede stablede kløvstensdiger, udfyldt med mark- og kampesten.
Mod vest afgrænses kirkegården endvidere af en bæk og et gammelt hegn af elm og popler.

Mod syd er der en intakt række gamle ask.
Kirkegården er omgivet af gamle huse i passende afstand til diget.

Landsbyen:
Den lille landsby er bygget op omkring kirkerummet, med mange gamle huse og gårde og en del gamle træer, specielt omkring kirken og præstegården sydvest for kirken.

Landskabet:
Fole ligger i et relativt fladt landskab, men på nordkanten af Gram ådalen. Med agerland mod vest og med en del skovområder i de andre retninger.

Indblik og udkik:
Der er indkik til kirken fra alle retninger, men der er kun udkik til landsbyen.

Exner-fredning, tinglyst den 24.11.1953
16.02.1954
08.12.1954

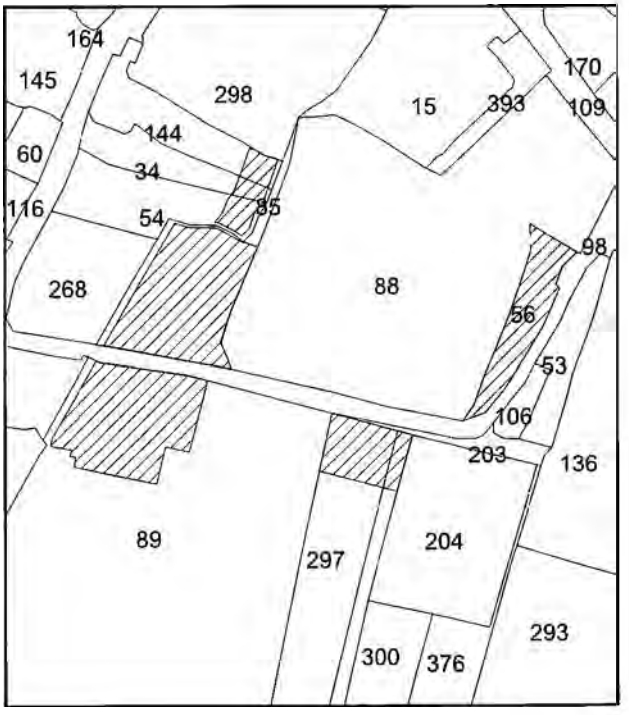

Målforhold 1:2500
J. nr.: 8-70-51-8-511-1-98

Kirkeomgivelser

Reg. nr. **511-01**

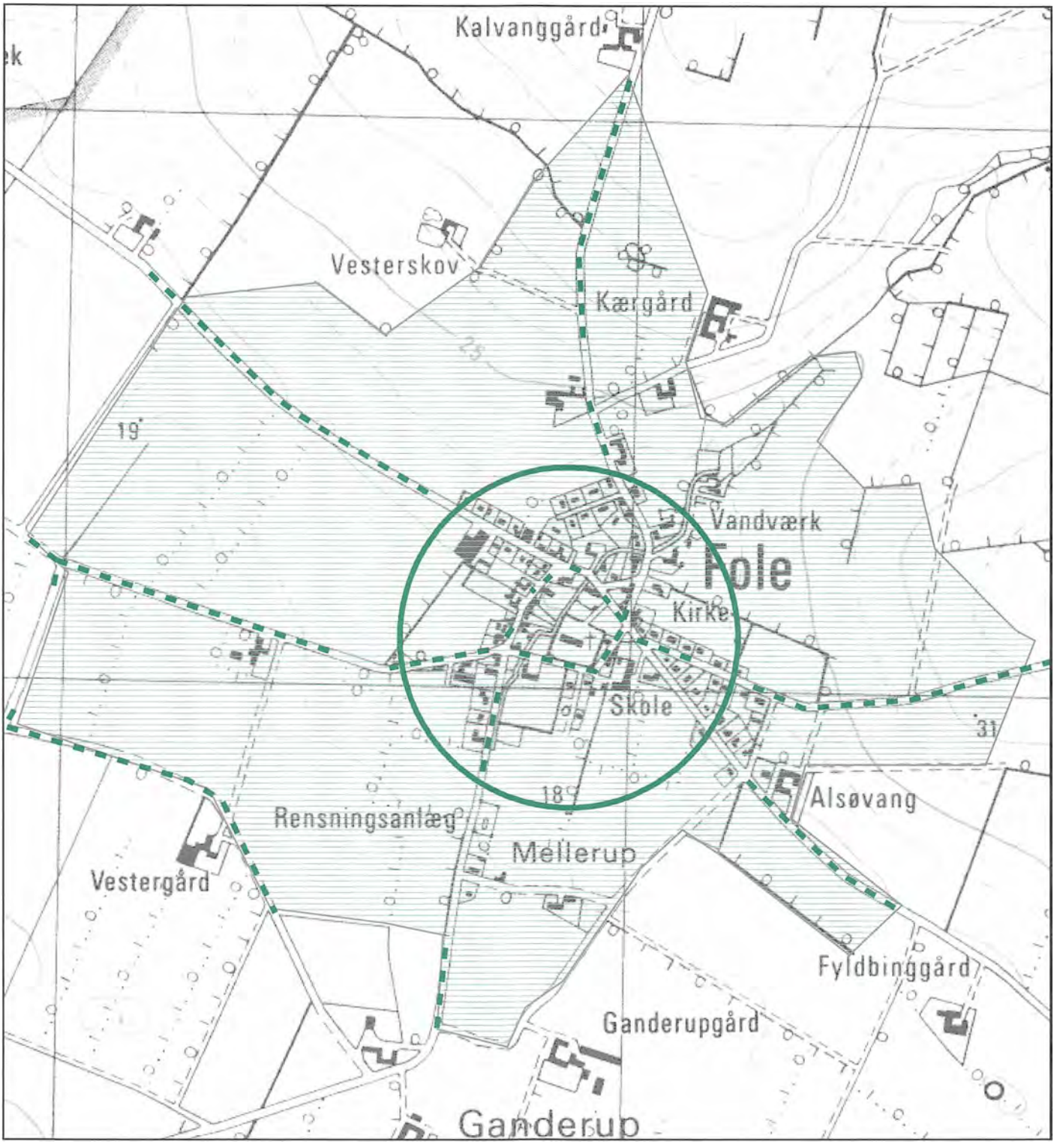

Målforhold 1:10.000

Signaturforklaring

- Indblik
- Kirkebyggelinie i h.t. naturbeskyttelsesloven
- Kirkelandskab

Gram kirkes omgivelser

Gram kommune

Ribe stift, Tørninglen provsti
Gram sogn, Gram ejerlav



Kirken:
Gram kirke består af romansk kor og skib, sengotisk tårn med indvendigt våbenhus og korforlængelse fra renæssancetiden ca. 1578.

Den romanske del er opført af granitkvadre, tårnet af munkesten og genbrugskvadre og korforlængelsen af mursten og genbrugs-kvadre.
Kirken fremstår hvidkalket med blytag.

Kirkegården:
Kirkegården er mod øst delvist hegnet af en rød mur og en gartnerbolig, mod syd af udvendigt jorddækket kampestensdige, mod nord, og på den gamle kirkegård mod vest, af tosidede kampe- stensdiger.
Mod vest og syd er den nye kirkegård afgrænset af et egetræsbælte.
Den gamle kirkegård har en indvendig række af stynede lind mod nord og vest.

Landsbyen:
Gram by er ligesom Møgeltønder bygget op omkring et slot.
Kirken ligger sydvest for den gamle del af Gram by, i en nordvestlig landskabskile mellem den nye og den gamle bydel, hvor den gamle banedæmning danner afgrænsning mod engen. Det gamle Gram Slotsby, har mange gamle huse og miljøer.

Landskabet:
Kirken ligger på sydsiden af Gram ådalen, med de flade engarealer, og bagved kirken ligger byen oppe på og omkring bakkeøen.

Indblik og udkik:
Der er udsyn mod vest og nord og der er indblik fra vest og nord.

Exner-fredning, tinglyst den 16.02.1954
08.12.1954

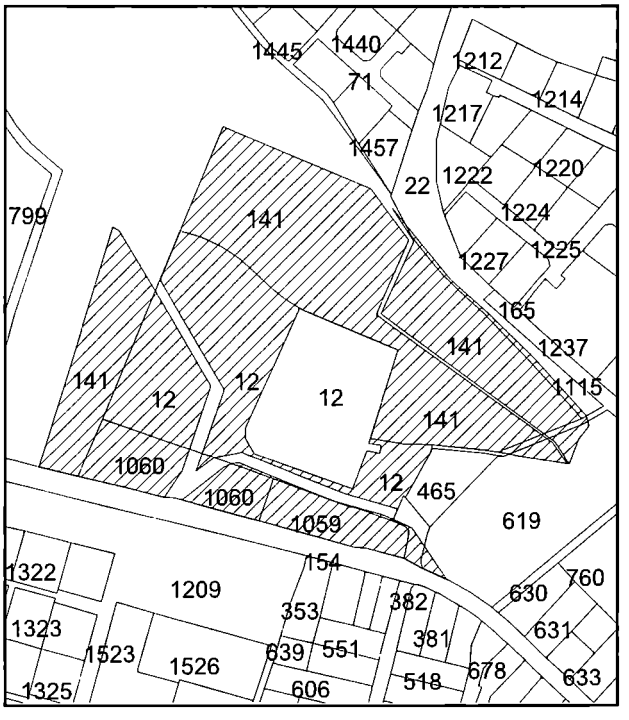

Målforhold 1:5500

J. nr.: 8-70-51-8-511-2-98

Kirkeomgivelser

Reg. nr. **511-02**

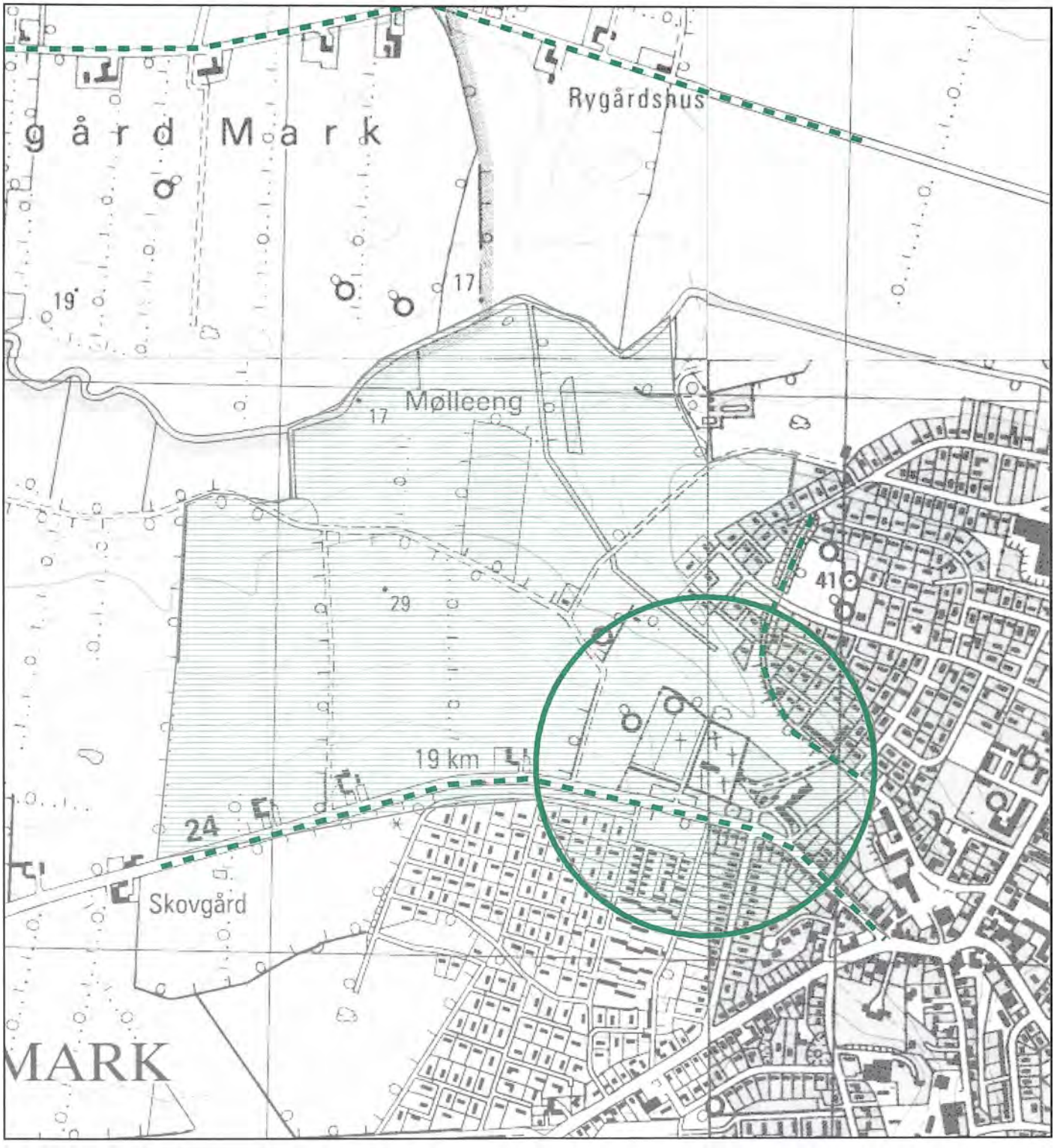

Målforhold 1:10.000

Signaturforklaring

- Indblik
- Kirkebyggelinie i h.t. naturbeskyttelsesloven
- Kirkelandskab

Højrup kirkes omgivelser

Gram kommune

Ribe stift, Tørninglen provsti
Højrup sogn, Højrup ejerlav



Kirken:
Højrup kirke består af senromansk kor og skib, og et gotisk tårn, der siden 1880´erne også har fungeret som våbenhus.

Den romanske del er opført på granitsokkel af rhintuf og granitkvadre, tårnet er opført af munkesten på syld af flade kampesten.
Kirken fremstår hvidkalket med blytag.

Kirkegården:
Kirkegården er hegnet af tosidede jordfyldte kløv- og kampestensdiger. Mod vest er der tjørnehegn og mod nord er der enkelte tjørn på diget.

Kirkegården er hegnet indvendigt af kastanjer mod vest og ahorn mod sydøst, øst og nordvest, udvendigt med graner mod nord og af levende hegn mod øst.

Landsbyen:
Landsbyen ligger højt på en lille bakkeø ud til Gelsådalen mod nord-nordøst. Og med mose-arealer syd for.
Kirken ligger nordøst for landsbyen, hvor der er enkelte gamle huse.

Landskabet:
Landskabet er åbent med vid udsyn fra den lille bakkeø, der rager markant op, samt over Fladså-dalen nord for, og udspringet til Fiskbæk og Brøns å, syd og vest for.

Indblik og udkik:
Der er meget lange udkik mod nord og øst, og der er indkik til kirken fra vest, nord og øst.

Exner-fredning, tinglyst den 06.12.1952
07.08.1953

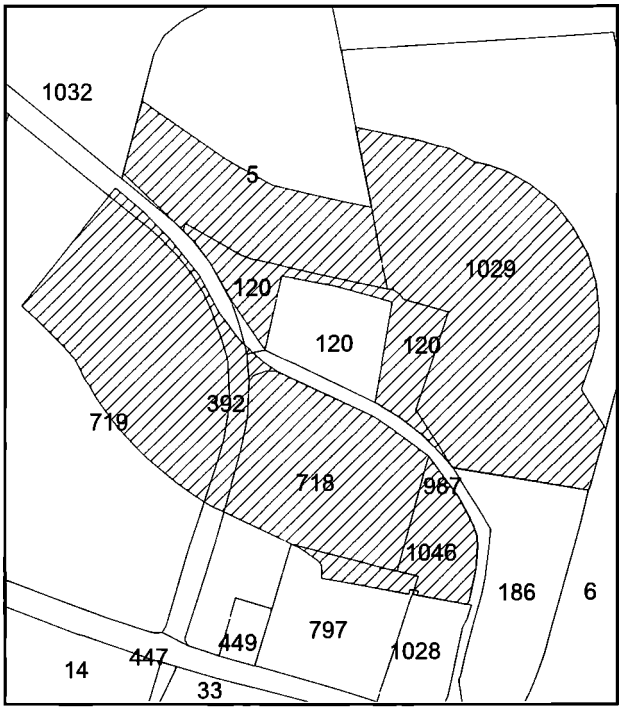

Målforhold 1:5000

J. nr.: 8-70-51-8-511-3-98

Kirkeomgivelser

Reg. nr. **511-03**

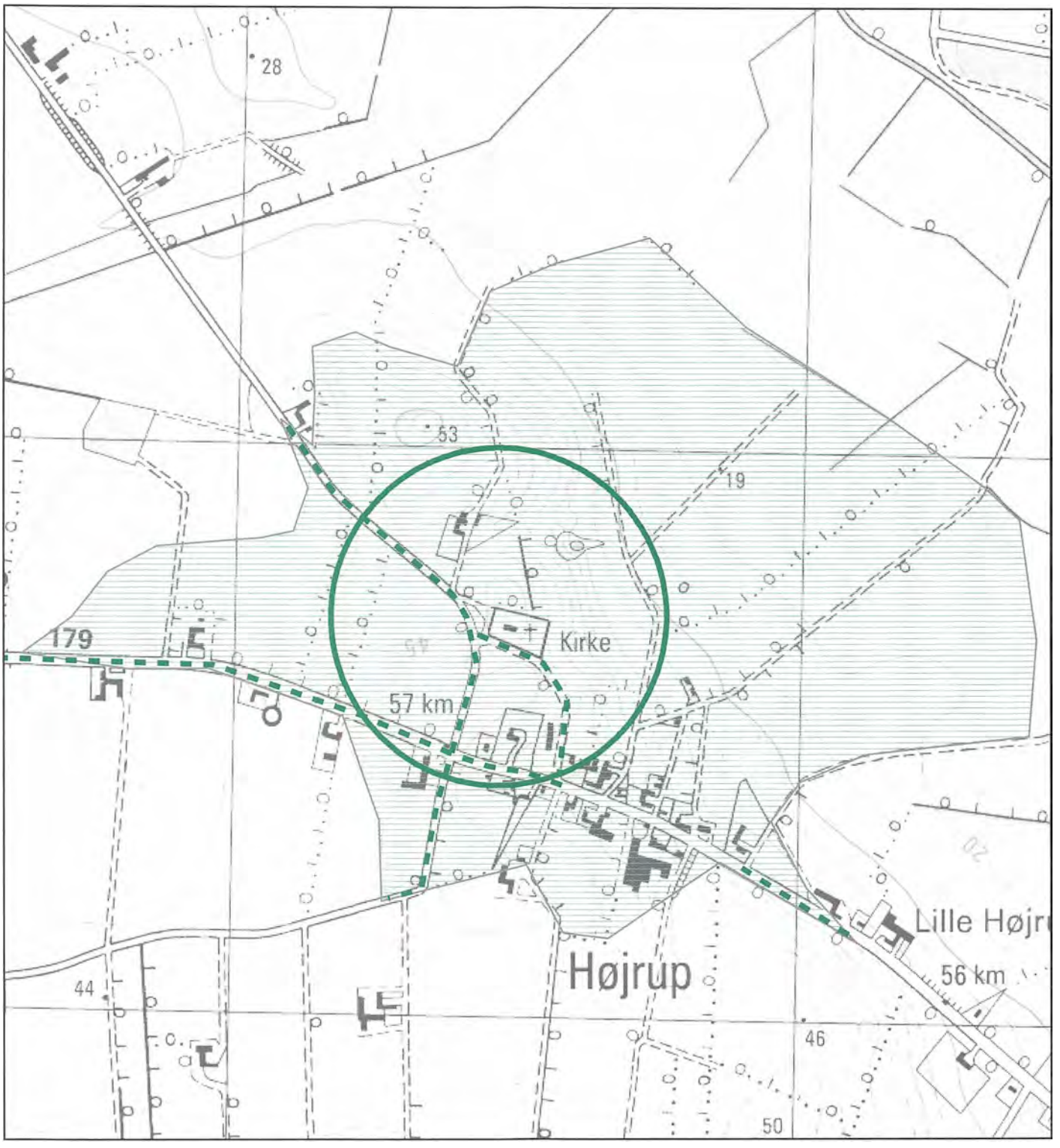

Målforhold 1:10.000

Signaturforklaring

- Indblik
- Kirkebyggelinie i h.t. naturbeskyttelsesloven
- Kirkelandskab

Adsbøl kirkes omgivelser

Gråsten kommune

Haderslev stift, Aabenraa provsti
Gråsten-Adsbøl sogn, Adsbøl ejerlav



Kirken:
Adsbøl kirke består af romansk kor og skib, (ca. 1130), gotisk vestforlængelse, våbenhus fra ca. 1700 og træklokkehus vest for kirken fra 1926.

De romanske dele er opført af granitkvadre og de gotiske dele af munkesten.
Kirken fremstår vandskuret og hvidkalket, med tag af rødt tegl.

Kirkegården:
Kirkegården, der ligger svagt hævet i forhold til byen, er hegnet af indvendigt jorddækkede kløvstens- diger mod nord, øst og vest.
Mod syd afsluttes kirkegården af en lille lund på skråningen ned mod Nybøl Nor.
Vest for kirkegården er der yderligere en lille trekantet kirkegård ude i det åbne landskab, der er omkranset af en markant rand af gamle lindetræer.

Landsbyen:
Kirken ligger højt og frit på skråningen mod Noret, og landsbyens gamle del ligger på nordsiden af Gråsten-Sønderborg vejen, mens landsbyen er udbygget med to nyere parcelhusområder mod øst og mod nord.

Landskabet:
Kirken ligger på en bakke i et meget bakket terræn, på kanten af skråningen ned mod Fiskbæk, der løber ud i Noret umiddelbar syd for kirken.

Indblik og udkik:
Der er indblik til kirken fra vest og sydvest, og der er udkik mod nord, vest og mod syd over Noret.

Exner-fredning, tinglyst den 17.11.1952
30.09.1955

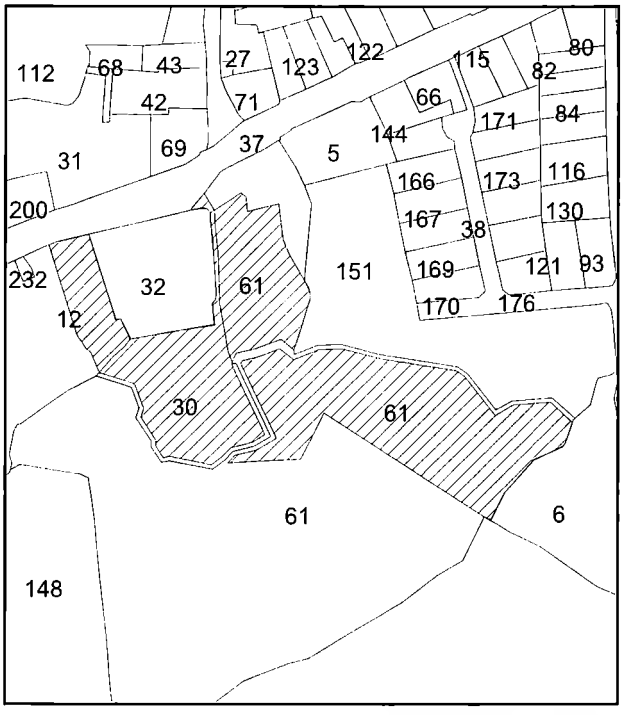

Målforhold 1:4500

J. nr.: 8-70-51-8-513-1-98

Kirkeomgivelser

Reg. nr. **513-01**

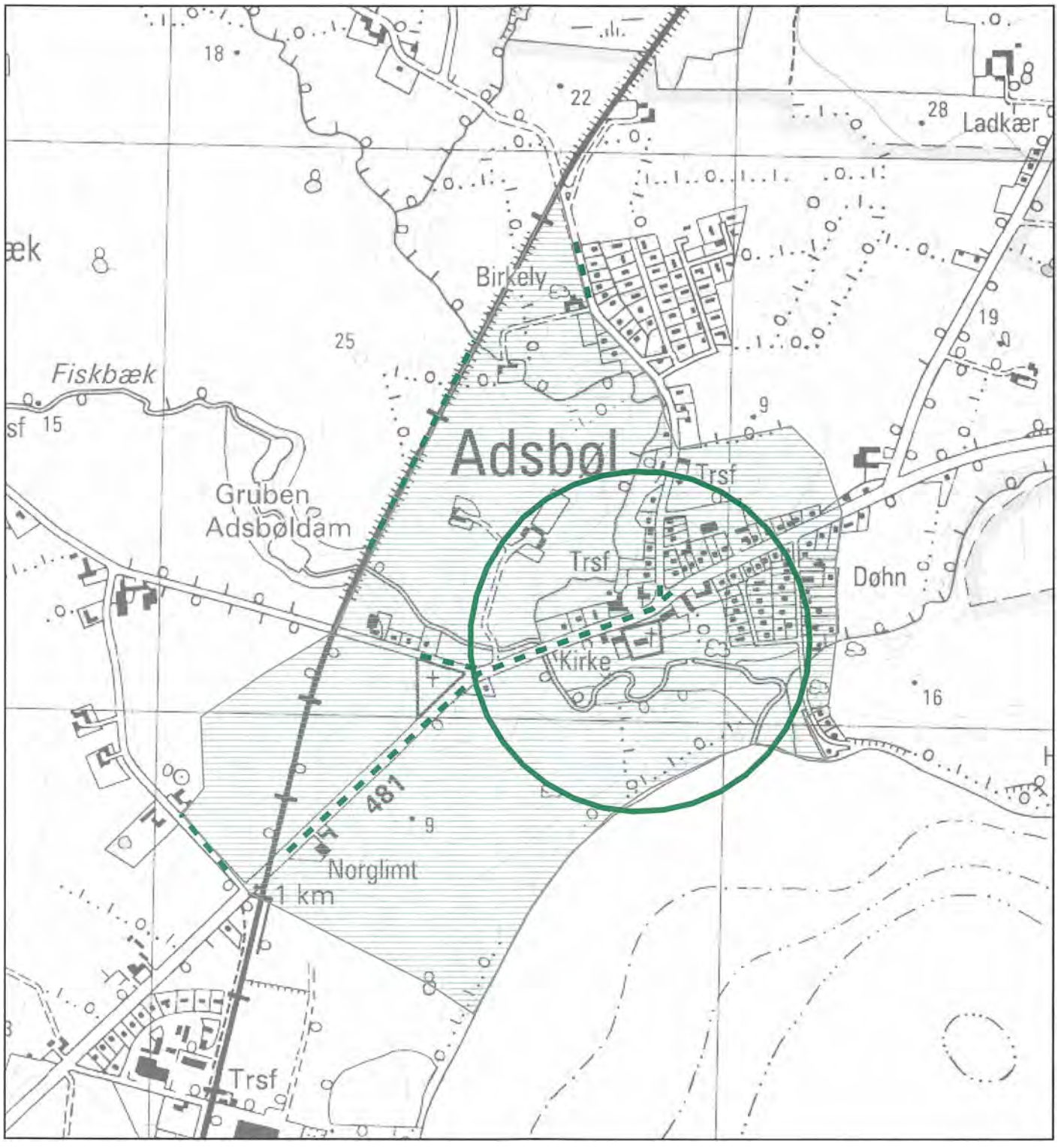

Målforhold 1:10.000

Signaturforklaring

- Indblik
- Kirkebyggelinie i h.t. naturbeskyttelsesloven
- Kirkelandskab

Gråsten slotskirkes omgivelser

Gråsten kommune

Haderslev stift, Aabenraa provsti
Gråsten-Adsbøl sogn, Gråsten Gods ejerlav



Kirken:
Gråsten slotskirke (sognekirke), der er en del af Gråsten Slot, er opført i barok stil i 1698.
Kirken fremstår hvidkalket med tjæret sokkel og med tag af sorte vingetegl.

Kirkegården:
Kirkegården ligger, et par kilometer fra slottet, i Gråstens vestlige udkant.

Kirkegården er mod nord hegnet af et kampestensdige, mod øst af skov, mod syd af jernbanen og mod øst af byen.
På kirkegården er der et stort kapel, opført i gule teglsten og tækket med rødt tegltag.

Byen:
Gråsten by ligger mellem skov og hav, og er nærmest sammenhængende med Rinkenæs og Egernsund.
Den gamle bydel ligger lige syd for slottet mellem slotssøen og Sildekulebugten.

Landskabet:
Landskabet er præget af Gråstenskovene, Slotssøen og Gråsten by, der snor sig langs den lange kystlinie.

Et areal på ca. 16 ha. ved Hjertehøj nordvest for kirken er fredet ved deklaration fra 1925. Arealet skal ligge i permanent græs.

Indblik og udkik:
Der er indblik til kirken over slotssøen og fra vejen nord for slottet.
Der er udkik i samme retninger.

J. nr.: 8-70-51-8-513-2-98

Kirkeomgivelser

Reg. nr. **513-02**

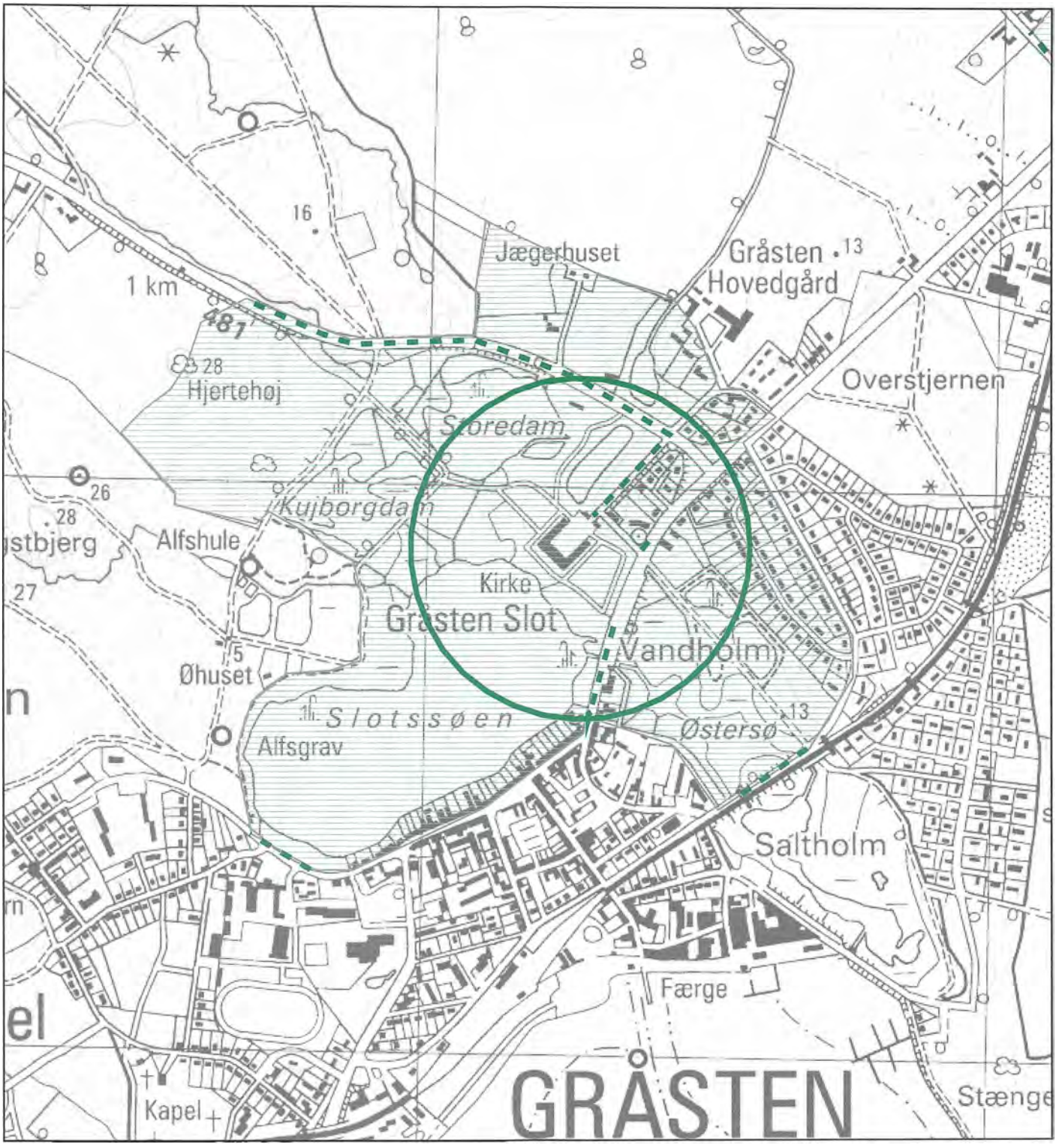

Målforhold 1:10.000

Signaturforklaring

- Indblik
- Kirkebyggelinie i h.t. naturbeskyttelsesloven
- Kirkelandskab

Kværs kirkes omgivelser

Gråsten kommune
Haderslev stift, Aabenraa provsti
Kværs sogn, Kværs ejerlav



Kirken:
Kværs kirke består af romansk kor og skib, samt et våbenhus og et kapel fra nyere tid.
De romanske dele er opført af rå og kløvet kamp, de nyere dele af teglsten.
Kirken fremstår hvidkalket med tag af røde vingetegl.
Vest for kirken er der et fritstående klokketårn opført i fyrretræ og malet sort.

Kirkegården:
Kirkegården, der er hævet over terræn, er hegnet af gamle lindetræer og tjørnehække på kampestensdiger.
Terrænet skråner væk fra kirken og ender næsten i niveau med det omgivende terræn mod øst og sydøst.

Landsbyen:
Kværs ligger mellem bakkerne øst for byen og Kværs hede vest for byen.
Kirken ligger i den sydøstlige udkant af byen.
De fleste huse er af nyere dato.

Landskabet:
Kværs ligger ind til de store bakker øst for byen, men ellers er landskabet rimeligt fladt med vådområder øst og syd for byen.
Vest for byen ligger Kværs hede og Kværs plantage.

Indblik og udkik:
Der er udkik til det åbne land mod syd, og mod nord er der udsigt hen over hustagene fra det højt beliggende kirkeområde.
Der er også indblik fra nord og syd.

Exner-fredning, tinglyst den 23.08.1954
21.04.1955

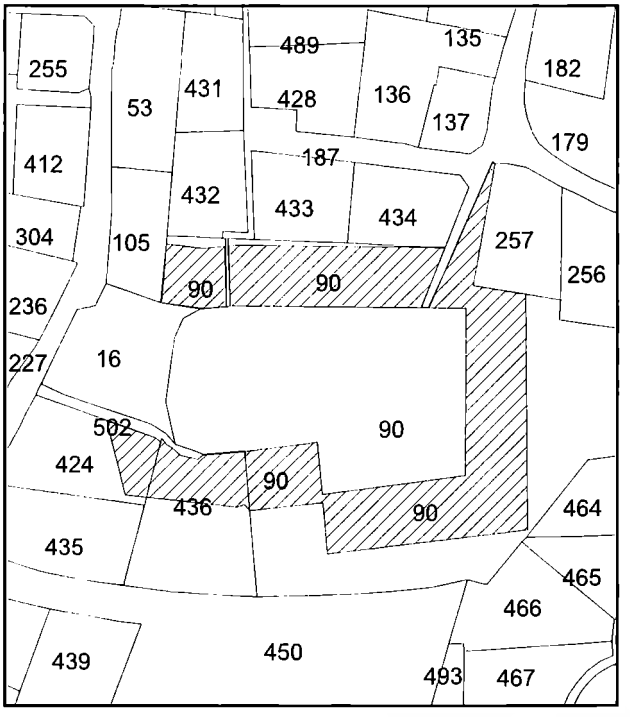

Målforhold 1:2500

J. nr.: 8-70-51-8-513-3-98

Kirkeomgivelser

Reg. nr. **513-03**

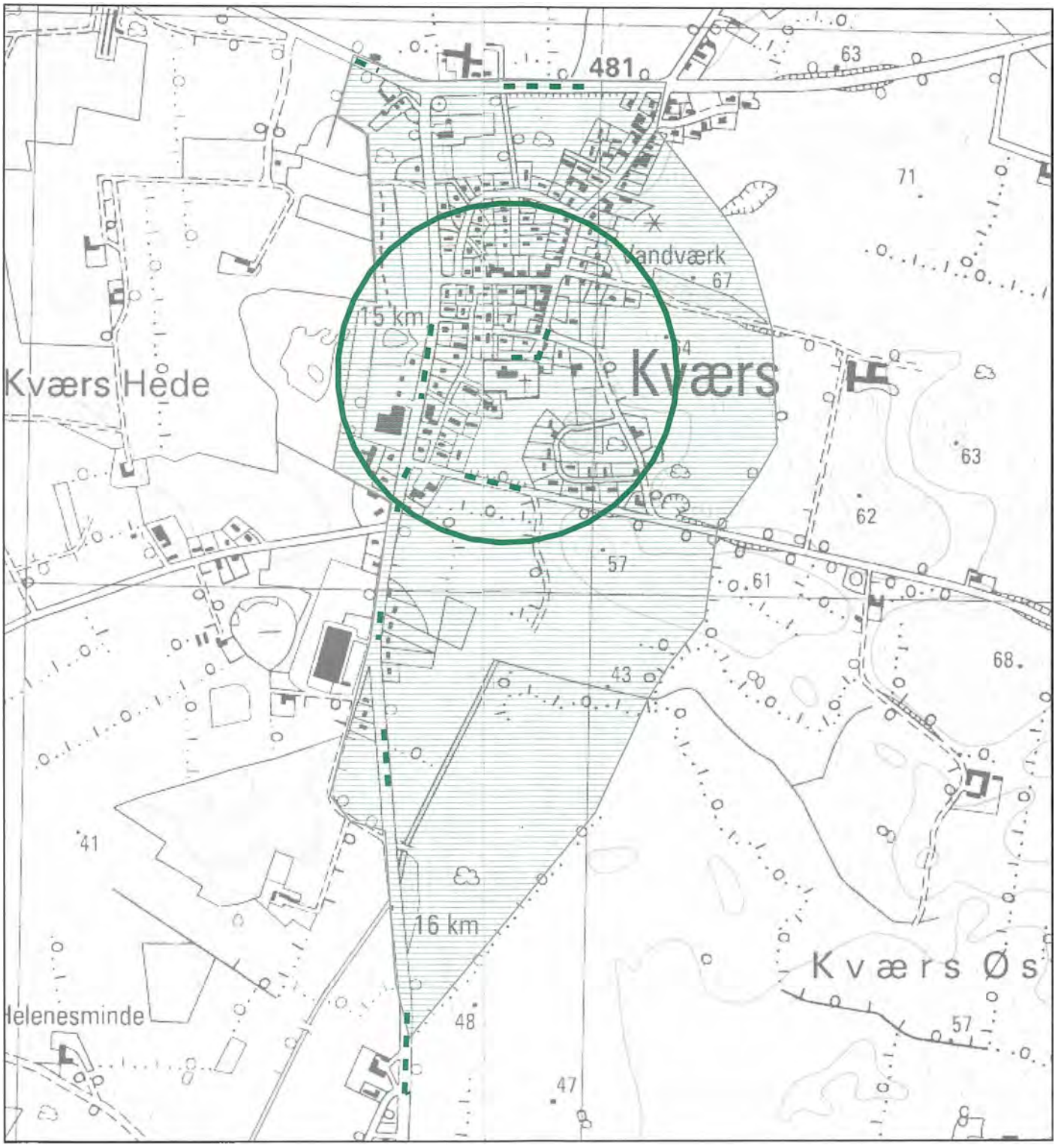

Målforhold 1:10.000

Signaturforklaring

- Indblik
- Kirkebyggelinie i h.t. naturbeskyttelsesloven
- Kirkelandskab

Gl. Rinkenæs kirkes omgivelser

Gråsten kommune

Haderslev stift, Aabenraa provsti
Rinkenæs sogn, Rinkenæs ejerlav



Kirken:
Kirken består af kor og skib fra romansk tid og et våbenhus fra den første halvdel af 1500 tallet.
De romanske dele er opført af rå og kløvet kamp, uden sokkel, og våbenhuset er opført af munkesten.
Kirken fremstår hvidkalket med tag af røde vingetegl.

Kirkegården:
Kirkegården, der er hævet i forhold til det omkringliggende terræn, undtagen mod sydvest, er hegnet af et ensidigt, indvendigt jorddækket dige mod øst og til dels mod syd.
Mod syd er der en hvid indgangsportal med røde vingetegl.

Derudover er der en tjørnehæk mod syd og øst, levende hegn og gamle træer, af tjørn, elm og popler mod nord og vest.
Mod øst og tildels syd står der en række gamle lindetræer.

Landsbyen:
Rinkenæs er beskrevet under Rinkenæs kors-kirke. Ellers består nærbebyggelserne af gamle fritliggende gårde.

Landskabet:
Landskabet er mod nord præget af store løvskove og i øvrigt af bakket agerland med enkelte levende hegn.

Indblik og udkik:
Der er udblik til alle sider, mens der fortrinsvis er indblik fra nord- og østsiden, til den fritliggende kirke.

Exner-fredning, tinglyst den 09.07.1956

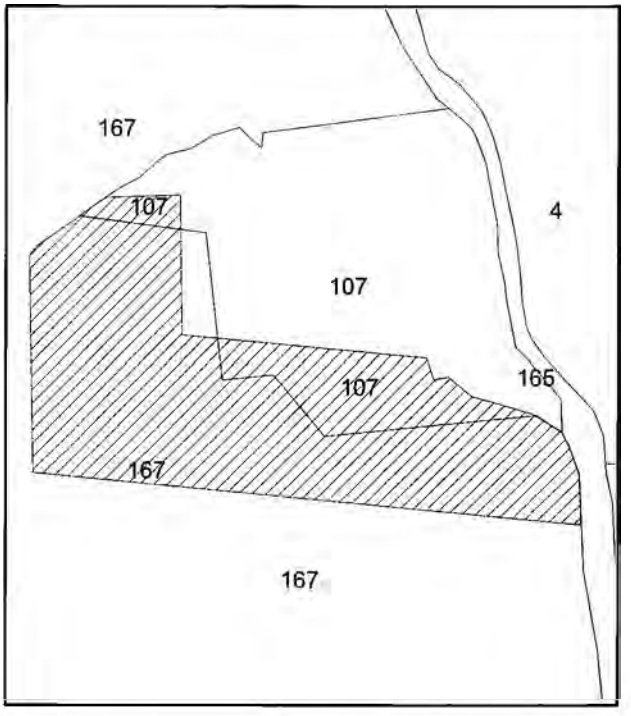

Målforhold 1:2500

J. nr.: 8-70-51-8-513-4-98

Kirkeomgivelser

Reg. nr. **513-04**

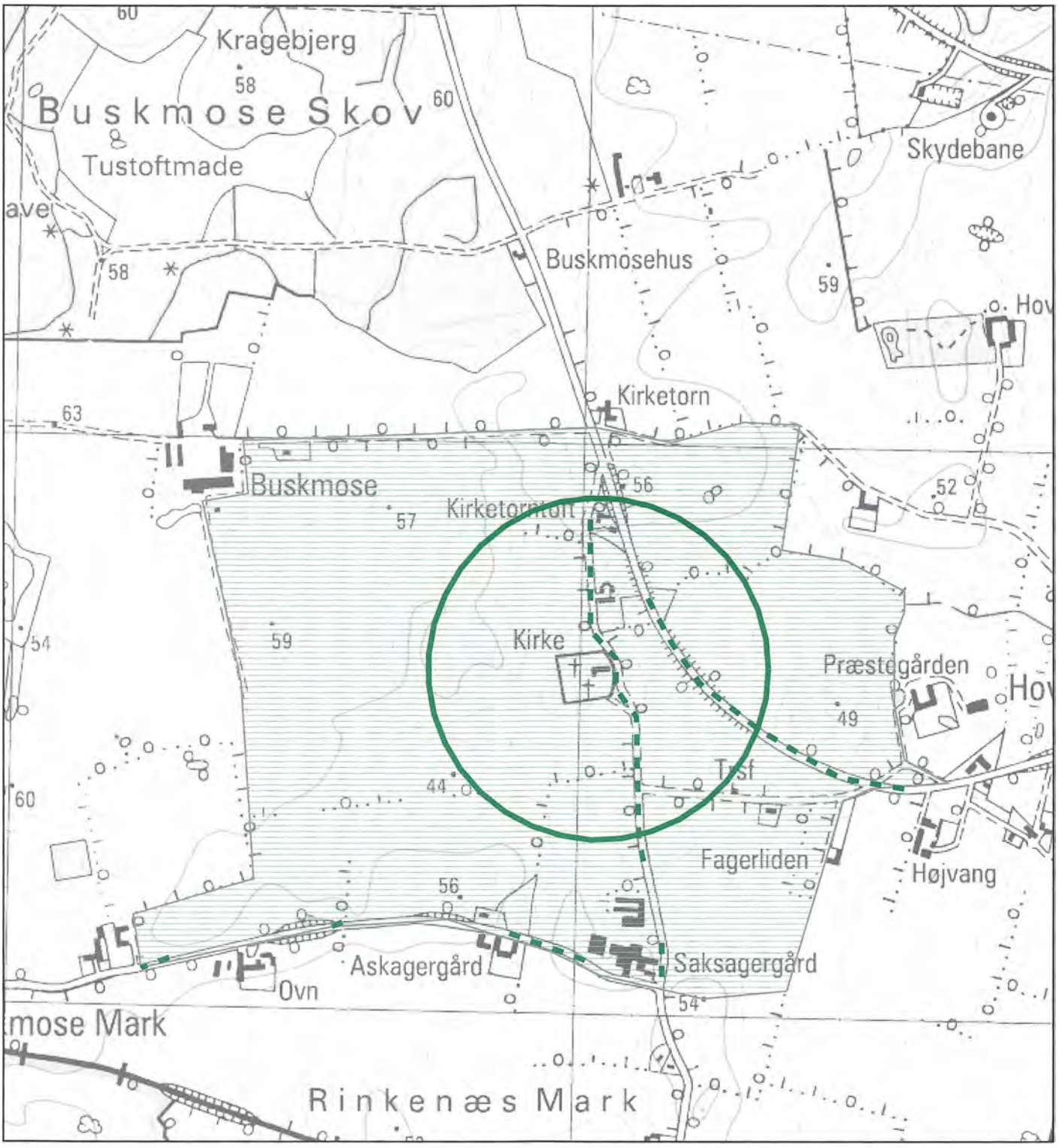

Målforhold 1:10.000

Signaturforklaring

- Indblik
- Kirkebyggelinie i h.t. naturbeskyttelsesloven
- Kirkelandskab

Rinkenæs korskirkes omgivelser

Gråsten kommune

Haderslev stift, Aabenraa provsti
Rinkenæs sogn, Rinkenæs ejerlav



Kirken:
Rinkenæs korskirke, der er opført i 1928 -32, består af kor, skib, sideskibe, tårn og våbenhus, og er en typisk dansk landsbykirke.

Kirken fremstår hvidkalket og med rødt tegltag.

Præstegård og kapel er opført samtidigt og fremstår i samme materialer som kirken.

Kirkegården:
Kirkegården er delt i to, en ældre del mod øst, højt beliggende på toppen af en skråning mod Flensborg fjord, og en nyere del hegnet af bøgehække, beliggende lige vest for kirken på fladt terræn.

Den gamle del der er indrammet af levende hegn, buske og træer, har et ensidigt kampestensdige, neden for skråningen, mod øst.

Landsbyen:
Rinkenæs, der ligger på skråningen vest for og nordvest for kirken har bevaret en del gamle gårde imellem de nyere bebyggelser, der i dag udgør landsbyen.

Landskabet:
Fjordlandskabet er præget af bakker og marker, brudt af levende hegn, søer og mindre løvskove, samt jernbanen og Rinkenæs by.

Indblik og udkik:
Der er en enestående udsigt fra kirkegården mod fjordlandskabet og der er indblik fra fjorden og fra Gråstenvejen.

Exner-fredning, tinglyst den 16.04.1956

Kendelse om udsigtsfredning omkring kirken fra 1953, 1968 og 1974.

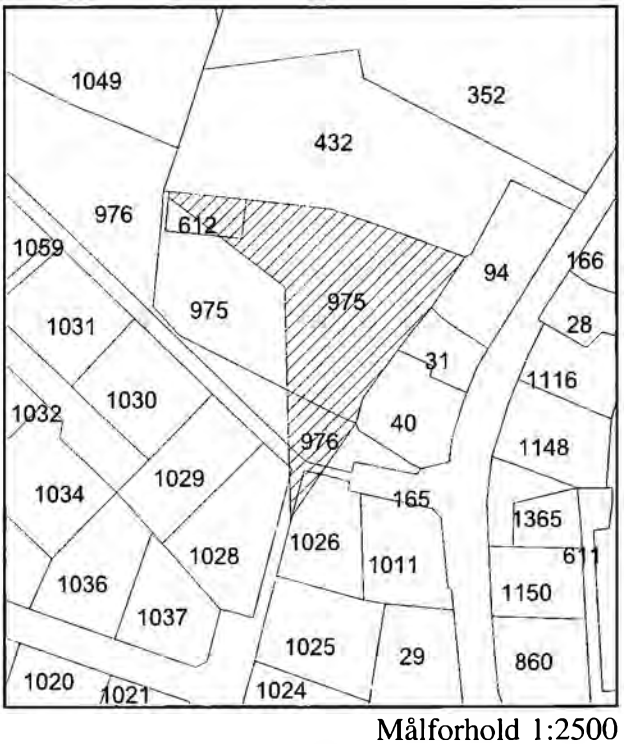

Målforhold 1:2500

J. nr.: 8-70-51-8-513-5-98

Kirkeomgivelser

Reg. nr. **513-05**

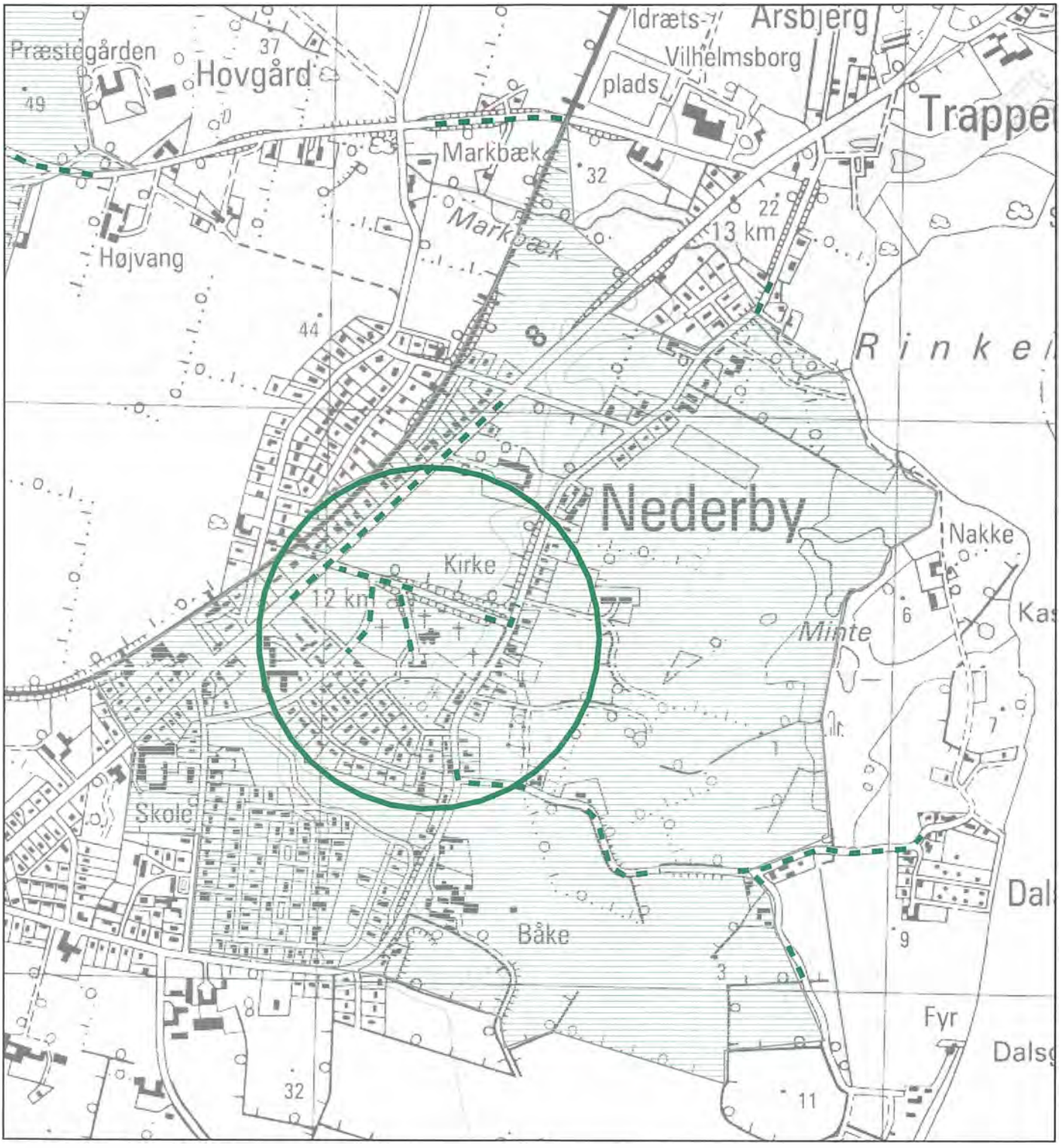

Målforhold 1:10.000

Signaturforklaring

- Indblik
- Kirkebyggelinie i h.t. naturbeskyttelsesloven
- Kirkelandskab

Grarup kirkes omgivelser

Haderslev kommune

Haderslev stift, Haderslev provsti
Grarup sogn, Grarup ejerlav



Kirken:
Grarup kirke består af romansk kor og skib, gotisk tårn, sakristi og vestforlængelse.
Den romanske del er opført af granitkvadre på granitsokkel, de gotiske dele er opført af udflyttede kvadre og munkesten, og sakristiet er opført i munkesten.

Kirken fremstår hvidkalket med tjæret sokkel, på sakristiet er der rødt tegltag mens resten af kirken er dækket med blytag.

Kirkegården:
Kirkegården , der er hævet halvanden meter over omgivelserne, er hegnet af kløv- og kampestensdiger på alle sider, indvendigt jorddækkede.

Landsbyen:
Landsbyen, består af 3 gårde og to huse, der ligger op af kirkediget rundt om kirkegården.

Landskabet:
Landskabet er åbent og bakket, nordøst for kirken ligger Spangsbækken, der løber ud i Haderslev fjord halvanden kilometer nordvest for kirken, og vest for løber en skovbæk fra Grarup sø mod fjorden.

Indblik og udkik:
Kirken ligger højt i det åbne landskab ud mod fjorden. Derfor er der speciel gode ind- og udkik fra og mod nord, øst og syd.

Exner-fredning, tinglyst den 16.06.1952
08.07.1952
10.09.1952

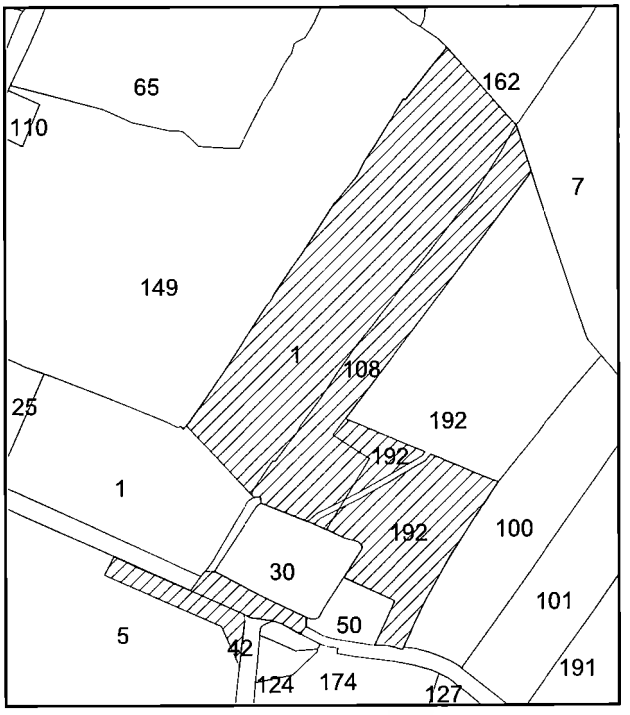

Målforhold
1:5500

J. nr.: 8-70-51-8-515-5-97

Kirkeomgivelser

Reg. nr. **515-01**

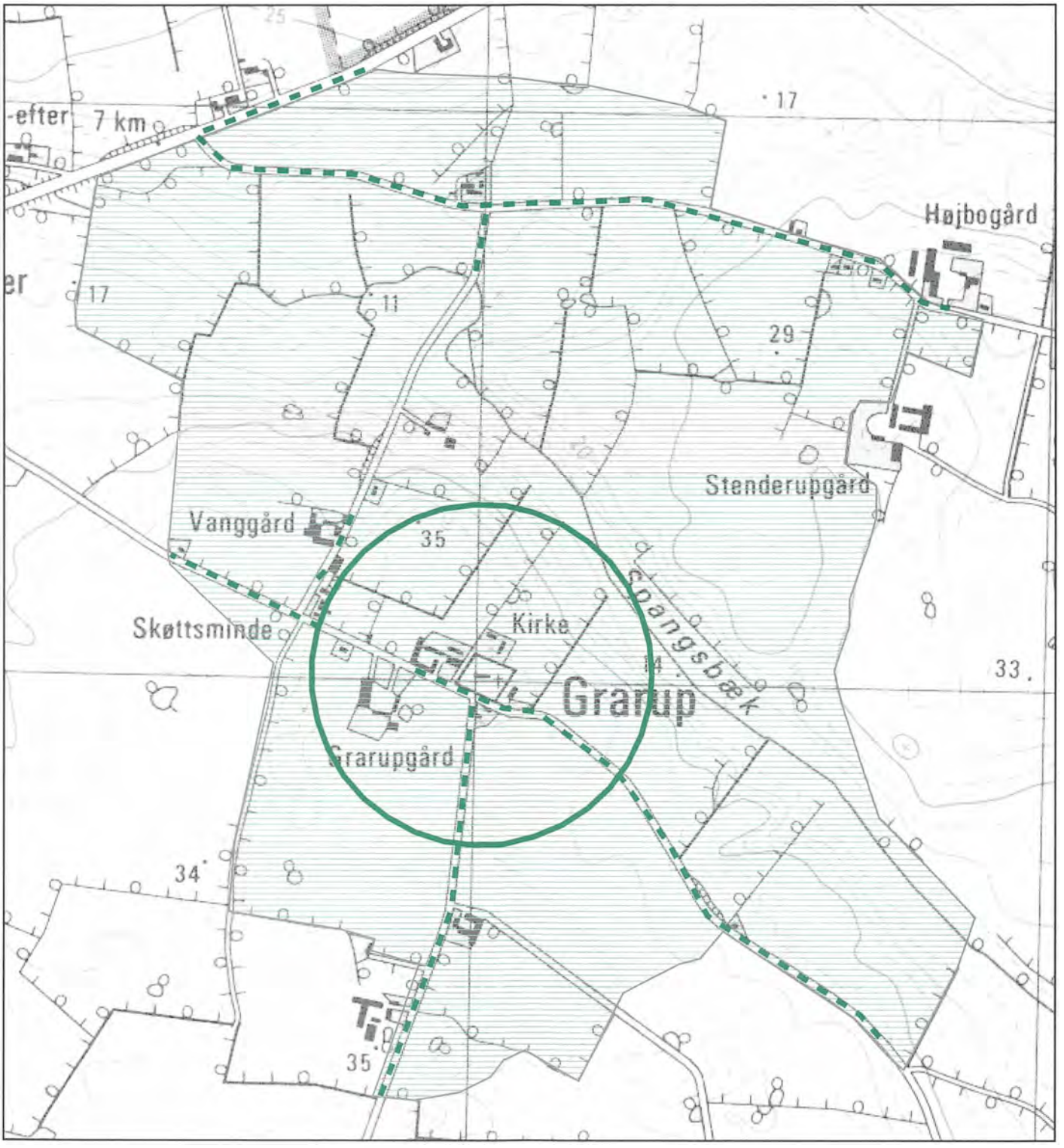

Målforhold 1:10.000

Signaturforklaring

- Indblik
- Kirkebyggelinie i h.t. naturbeskyttelsesloven
- Kirkelandskab

Halk kirkes omgivelser

Haderslev kommune

Haderslev stift, Haderslev provsti
Halk sogn, Halk ejerlav



Kirken:
Halk kirke består af romansk kor og skib, gotisk vestforlængelse, tårn med sakristi, kapel og våbenhus, og et gravkapel fra 1792.
Kirken er opbygget af granitkvadre, og gravkapellet af teglsten

Kirken fremstår hvidkalket med tjæret sokkel og blytag, gravkapellet har tag af sort skifer.

Kirkegården:
Kirkegården, der ligger på vestskråningen af en lille ådal, er terrasseret, således at den gamle del ligger højere end den nye.
Kirkegården er hegnet af tosidede kløvstensdiger med grus mod syd og øst og med kampestendige med græs mod nord.

Mod „ådalen" er der udenfor kirkegården flere terrasser med stensætninger.
Langs indersiden af digerne står der enkelte store lindetræer og en gammel eg, som er med til at markere kirkegården.

Landsbyen:
Kirken er beliggende mellem de to landsbyer Halk og Hejsager, hvor Hejsager består af en blanding af gamle gårde og parcelhusområder.

Halk består af gamle gårde og boliger.
Landsbyen er noget domineret af et nyere drivhusgartneri.

Landskabet:
Kirken ligger landskabeligt midt mellem Bankel Sø og Hejsager Nor, hvor bækken, der løber vest om kirken, ender.
Landskabet er præget af de mange levende hegn, der løber langs med alle de mindre veje i området.

Indblik og udkik:
Fra kirken, der ligger op af en lille lund mod vest, er der specielt et godt udkik mod syd og øst.
Der er indsigt til kirken fra alle retninger, og umiddelbart nord for kirkegården er der udsigt over til Øsby kirke.

Exner-fredning, tinglyst den 11.09.1951
20.02.1952

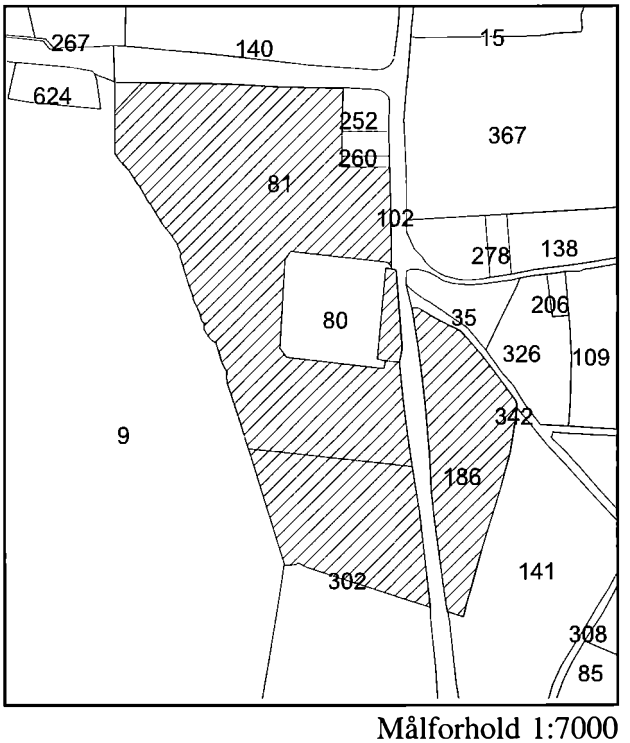

Målforhold 1:7000

J. nr.: 8-70-51-8-515-6-97

Kirkeomgivelser

Reg. nr. **515-02**

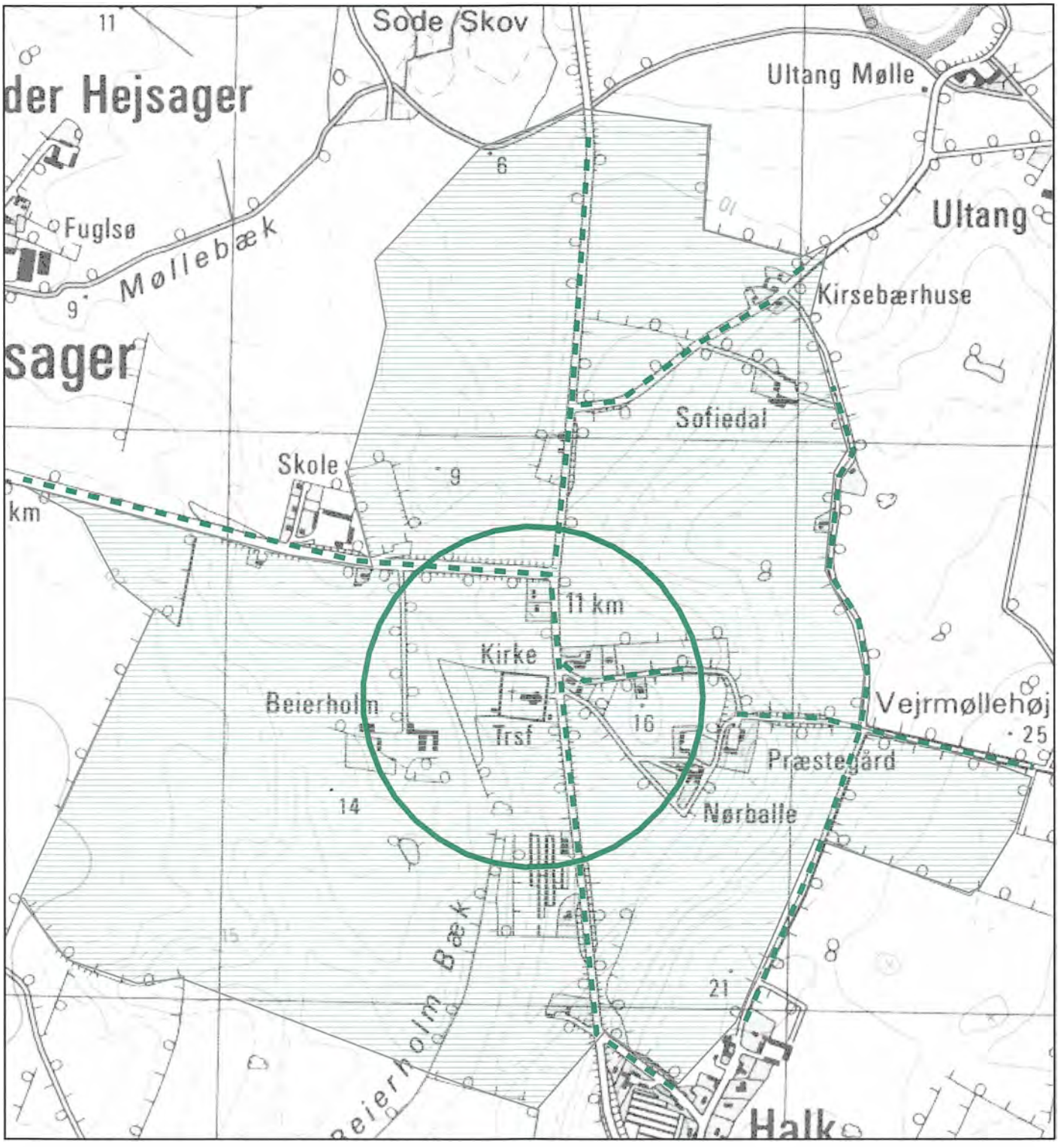

Målforhold 1:10.000

Signaturforklaring

- Indblik
- Kirkebyggelinie i h.t. naturbeskyttelsesloven
- Kirkelandskab

Hoptrup kirkes omgivelser

Haderslev kommune

Haderslev stift, Haderslev provsti
Hoptrup sogn, Hoptrup ejerlav



Kirken:
Hoptrup kirke er en korskirke, der består af romansk skib og sengotisk østforlængelse, sakristi, korskapeller, vestforlængelse og våbenhus.

Skibet er opført i granitkvadre, hvoraf nogle er genbrugt i de senere tilbygninger sammen med rå kamp og munkesten.
På skibet er der en spirklædt tagrytter med klokke.

Ved våbenhuset er der kun brugt munkesten.
Kirken fremstår i dag hvidkalket med tjæret sokkel og blytag.

Kirkegården:
Kirken og den gamle kirkegård ligger på en forhøjning, omkranset mod øst, syd og vest af dobbelte kampestensdiger med græs.

Mod nord er kirkegården udvidet mod det lavere terræn, og her er den afgrænset af løvhække og et fyr- og birkehegn.

Mod syd er der et dobbeltdige nedenfor det egentlige dige og syd for vejen er der et anneks omgivet af et lavt dobbelt kampestensdige med græs.
På den gamle del og ved annekset er der en del gamle topstynede lindetræer.

Landsbyen:
Hoptrup og Hoptrup Kirkeby er i dag en sammenhængende langstrakt vejklyngeby, der ligger på tværs af tunneldalen, omkring den gamle nord-syd gående hovedvej.

Landskabet:
Landskabet er præget af den flade tunneldal, med de markante terrænskift ved ind og udkørslen fra Hoptrup.

Indblik og udkik:
Der er gode indblik fra nord, og på længere afstand fra vest og sydøst for Hoptrup.
Fra kirkegården er der udkik mod bakkerne mod nordøst og specielt over engen syd-sydvest for kirken.

Exner-fredning, tinglyst den 23.02.1952
26.03.1952

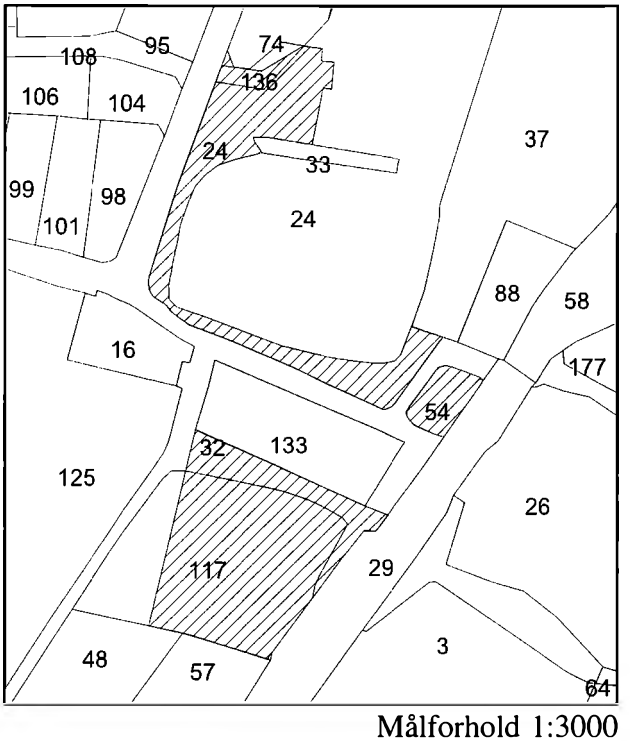

Målforhold 1:3000

J. nr.: 8-70-51-8-515-7-97

Kirkeomgivelser

Reg. nr. **515-03**

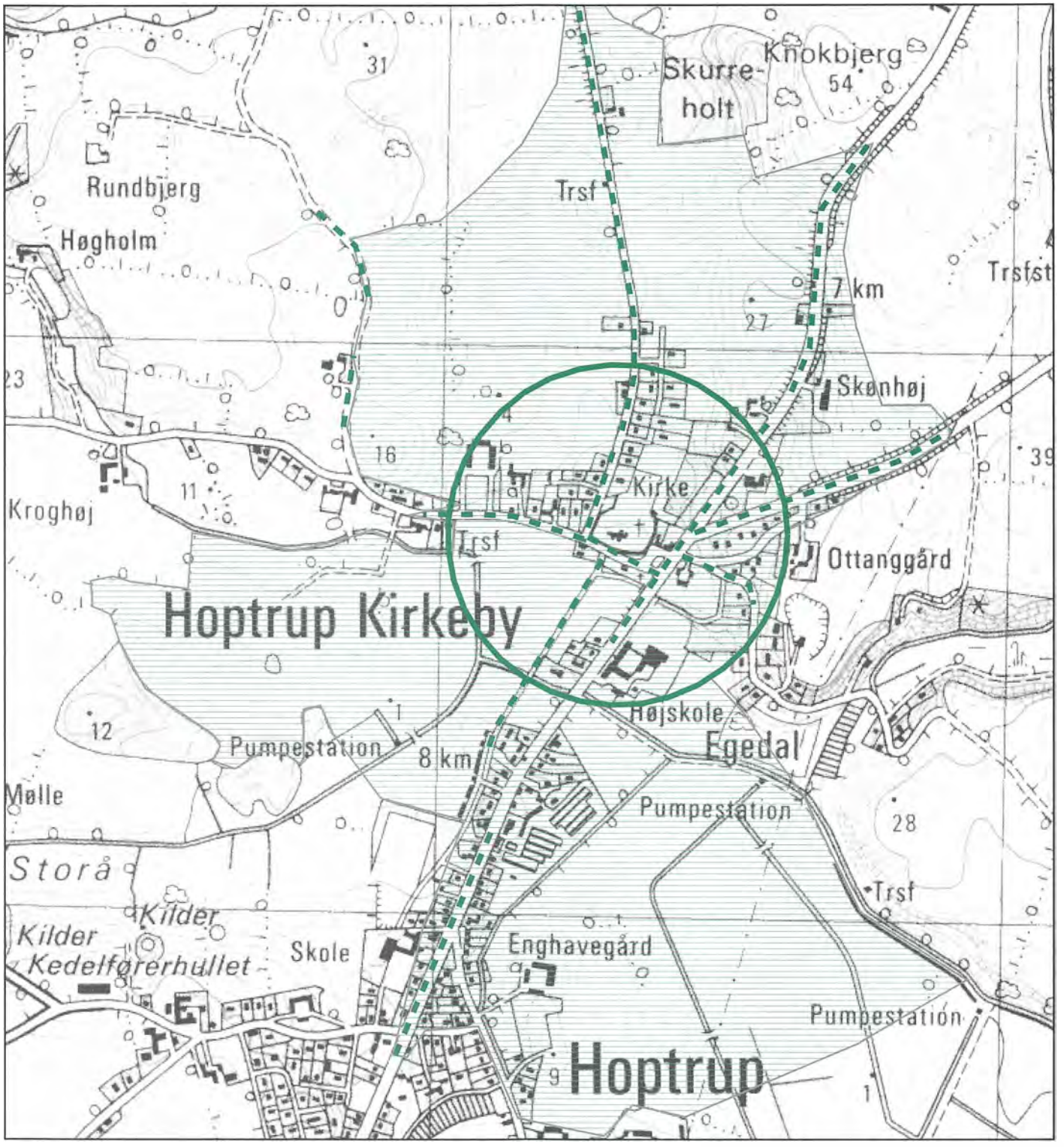

Målforhold 1:10.000

Signaturforklaring

- Indblik
- Kirkebyggelinie i h.t. naturbeskyttelsesloven
- Kirkelandskab

Moltrup kirkes omgivelser

Haderslev kommune

Haderslev stift, Haderslev provsti
Moltrup sogn, Moltrup ejerlav



Kirken:
Kirken består af romansk kor og skib, gotisk tårn, sakristi og våbenhus.

Den romanske del er opført i granitkvadre og rå kamp, den gotiske del, er tildels opført af munkesten.

Kirken fremstår hvidkalket med tjæret sokkel og tag af røde vingetegl, undtagen tårnet, der har blytag.

Kirkegården:
Kirkegården er hegnet af dobbelte kampestensdiger beklædt med stenurt.
Derudover er kirkegården omkranset af gamle højt opstammede lindetræer.

Landsbyen:
Kirken ligger lige udenfor Moltrup mellem de to landsbyer Moltrup og Bramdrup.
Begge landsbyer er bygget op over nogle gamle gårde og med, specielt ved Bramdrup, en del parcelhuse til at fylde mellemrummene ud.

Landskabet:
Kirken ligger højt placeret i et let bakket terræn, der falder en del mod syd til Vojens-Haderslev tunneldalen.

Indblik og udkik:
Da kirken ligger højt i landskabet er der fine indkik til den fra alle retninger, men specielt fra syd.

Exner-fredning, tinglyst den 26.10.1951
08.05.1952

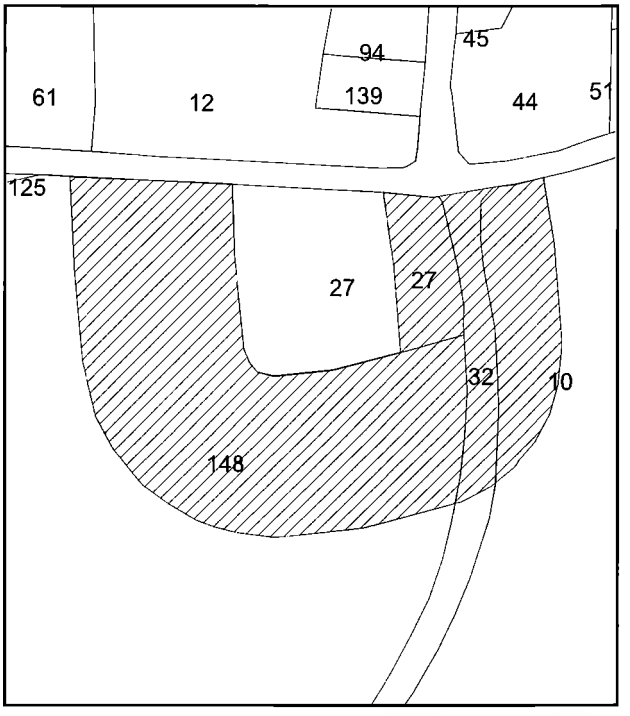

Målforhold 1:3500

J. nr.: 8-70-51-8-515-8-97

Kirkeomgivelser

Reg. nr. **515-04**

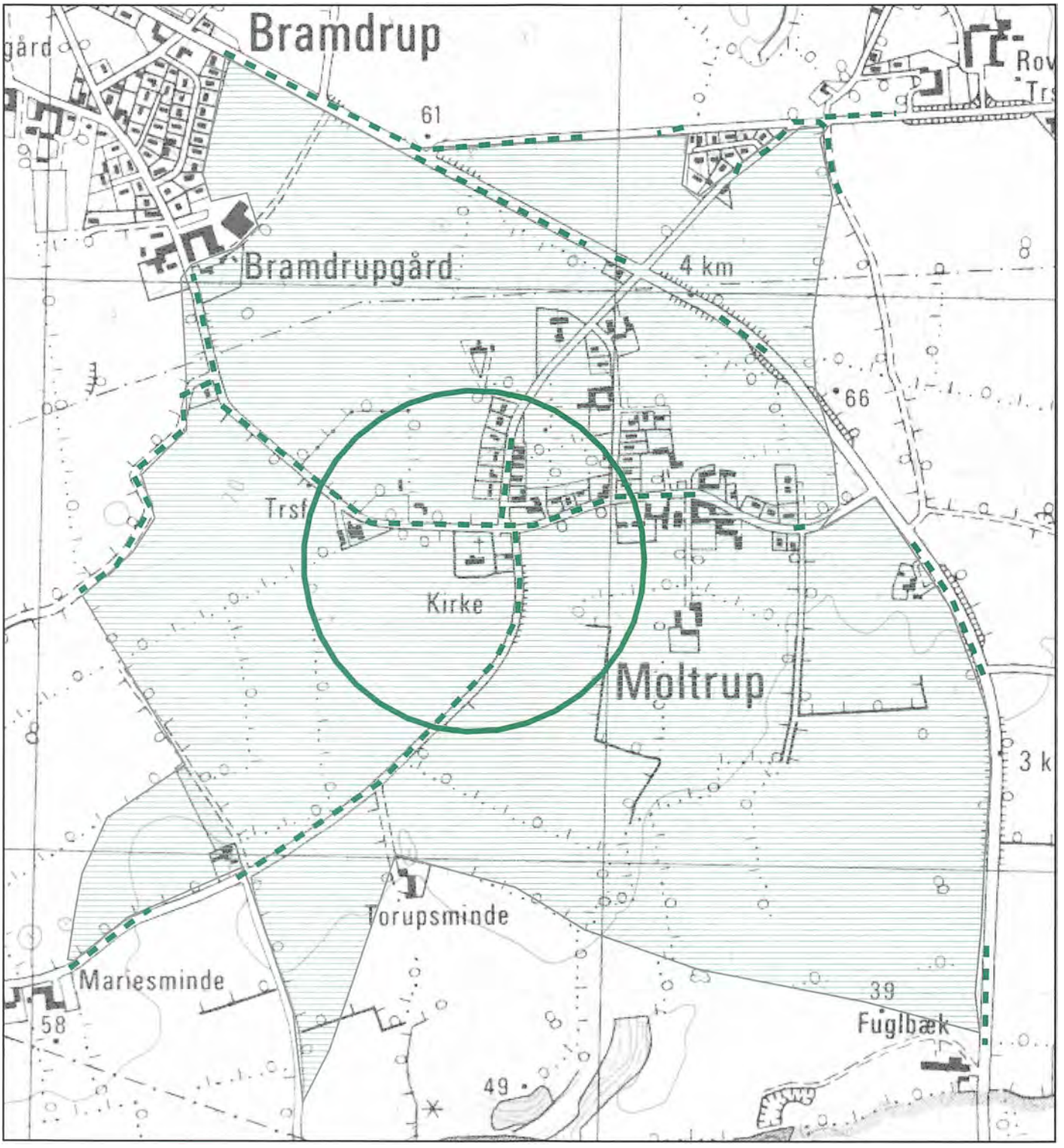

Målforhold 1:10.000

Signaturforklaring

- Indblik
- Kirkebyggelinie i h.t. naturbeskyttelsesloven
- Kirkelandskab

Starup kirkes omgivelser

Haderslev kommune

Haderslev stift, Haderslev provsti
Starup sogn, Vandling ejerlav



Kirken:
Starup kirke er opført før år 1100, med romansk kor, apsis og midtskib, 2 sideskibe der er genopført i 1908, og sengotisk sakristi, våbenhus og tårn.
Den romanske del er opført i frådsten og resten af munkesten. Tårnet og våbenhuset er hvidtet og hele anlægget har blytag.
Kirken, der er en af Sønderjyllands ældste, er med sit treskibede anlæg og murværk af frådsten enestående i Danmark.

Kirkegården:
Kirkegården er hegnet af tosidede kløvstensdiger mod nord, syd og vest, og mod nordøst af ensidigt indvendig jorddækket kløvstensdige.
Vestdelen af kirkegården virker skovagtig med overstandere af birk og elm, og her gror der cotoneaster og stenurt på diget. Mens øst delen er åben og lys, og her er diget tilplantet med syrener.

Landsbyen:
Gammel Starup ligger syd for kirkegården op ad fjorddalsiden og længere oppe breder den nye bydel sig op over bakken.

Vest for kirken, gemt bag elle- og birkekrat ligger den gamle præstegård ensomt ved fjorden.

Landskabet:
Kirken har en enestående beliggenhed ved Haderslev fjord ud til Starup hede.
Landskabet er præget af tunneldalen med fjorden og de store bakker ved Starup hede og ved Neder Åstrup.

Indblik og udkik:
Der er indsigt til kirken fra fjorden, fra engene mod øst og fra bakkerne nord for fjorden.
Ligesom der er indsigt fra Lundingvej syd for kirken. Der er udsigt fra kirken over fjordlandskabet nord og øst for kirken.

Exner-fredning, tinglyst den 06.09.1952
25.11.1954

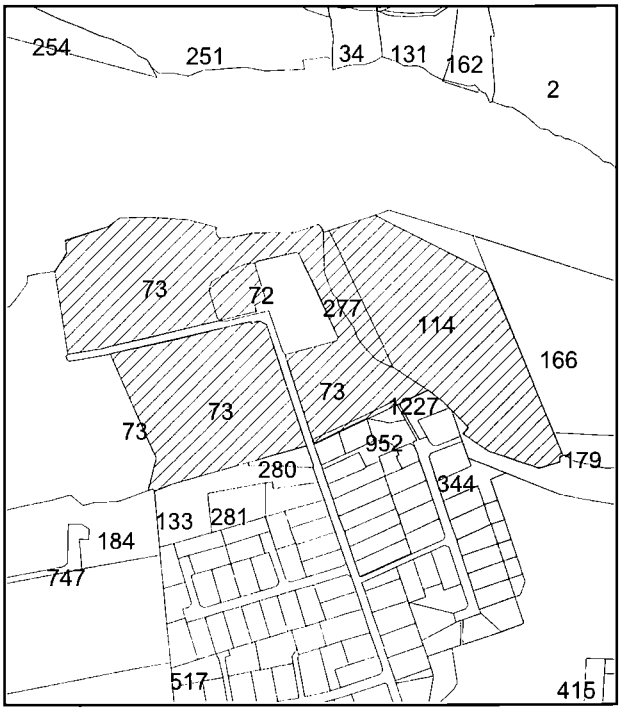

Målforhold 1:8000

J. nr.: 8-70-51-8-515-9-97

Kirkeomgivelser

Reg. nr. **515-05**

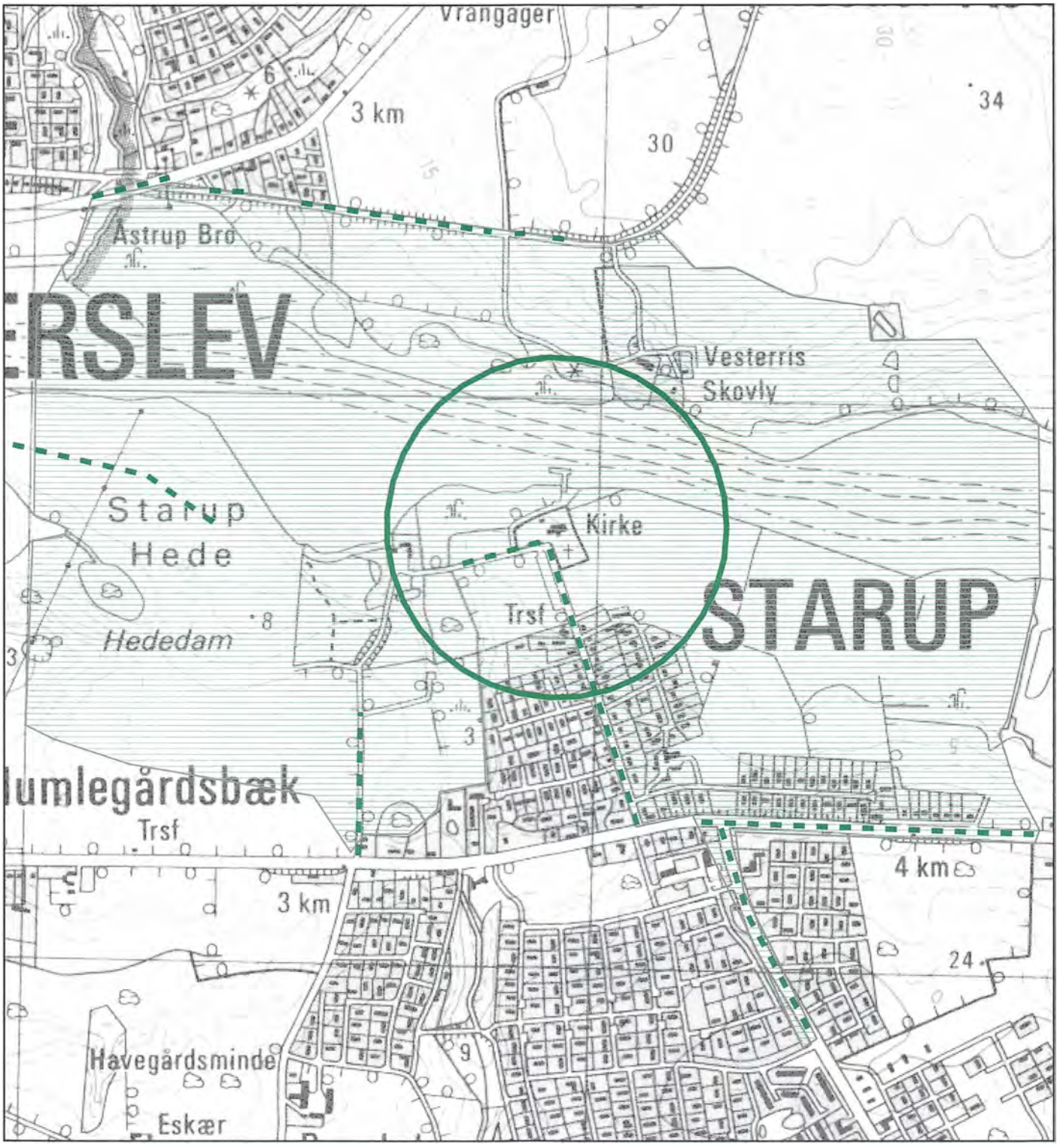

Målforhold 1:10.000

Signaturforklaring

- Indblik
- Kirkebyggelinie i h.t. naturbeskyttelsesloven
- Kirkelandskab

Vilstrup kirkes omgivelser

Haderslev kommune

Haderslev stift, Haderslev provsti
Vilstrup sogn, Nr. Vilstrup ejerlav



Kirken:
Vilstrup kirke, der er en korskirke, består af et romansk skib bygget af granitkvadre og med gotisk korsforlængelse, sakristi, korskapeller og tårn, og med et våbenhus fra 1840.
Alle tilbygninger er opført i munkesten.
Kirken fremstår hvidkalket med blytag, våbenhuset har tjæret sokkel.

Kirkegården:
Kirkegården er hegnet af dobbelte kløvstensdiger, og indvendigt står et gammelt syrenhegn og gamle stynede lindetræer, mod nord ny-plantede. Mod øst er der udenfor diget plantet et tre-rækkers hegn af bøg, eg og pil.

Kirkegården er speciel, med de gamle meget smalle gange. Og næsten alle gravstenene vender mod vest.

Landsbyen:
Kirken ligger åbent i landskabet midt mellem landsbyerne Nørre- og Sønder Vilstrup.
Nørre Vilstrup ligger ved vejen fra Haderslev til Kelstrup Strand og Sønder Vilstrup ligger ved vejen fra Aabenraa til Årøsund Færgen.
Landsbyerne er præget af gamle gårde og huse. I Sønder Vilstrup er der også et parcelhuskvarter.

Landskabet:
Kirken ligger i et relativt fladt landskab, der falder let mod Slivsødalen, der ligger 3 kilometer syd for kirken.

Indblik og udkik:
Fra kirken er der udsyn i alle retninger, men specielt mod sydvest, er der et langt udsyn.
Der er gode indkik til kirken fra alle retninger.

Exner-fredning, tinglyst den 17.07.1952
11.09.1952

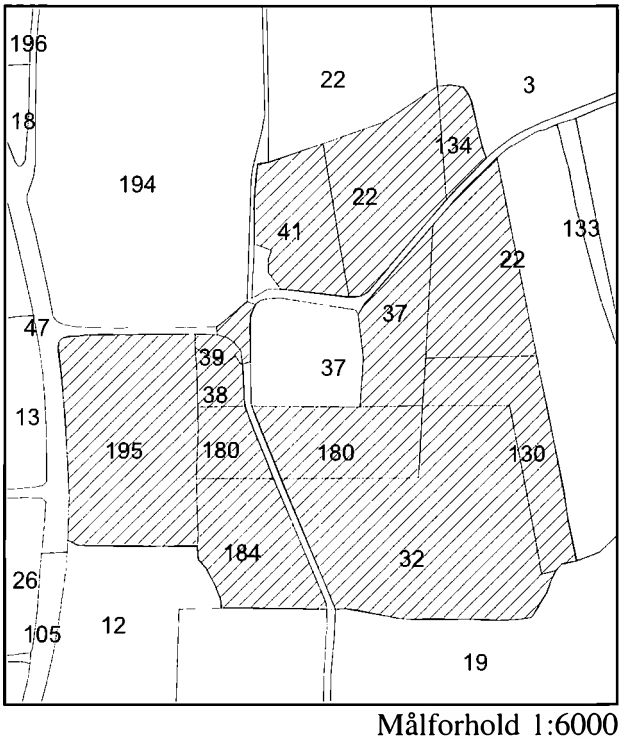

Målforhold 1:6000

J. nr.: 8-70-51-8-515-10-97

Kirkeomgivelser

Reg. nr. **515-06**

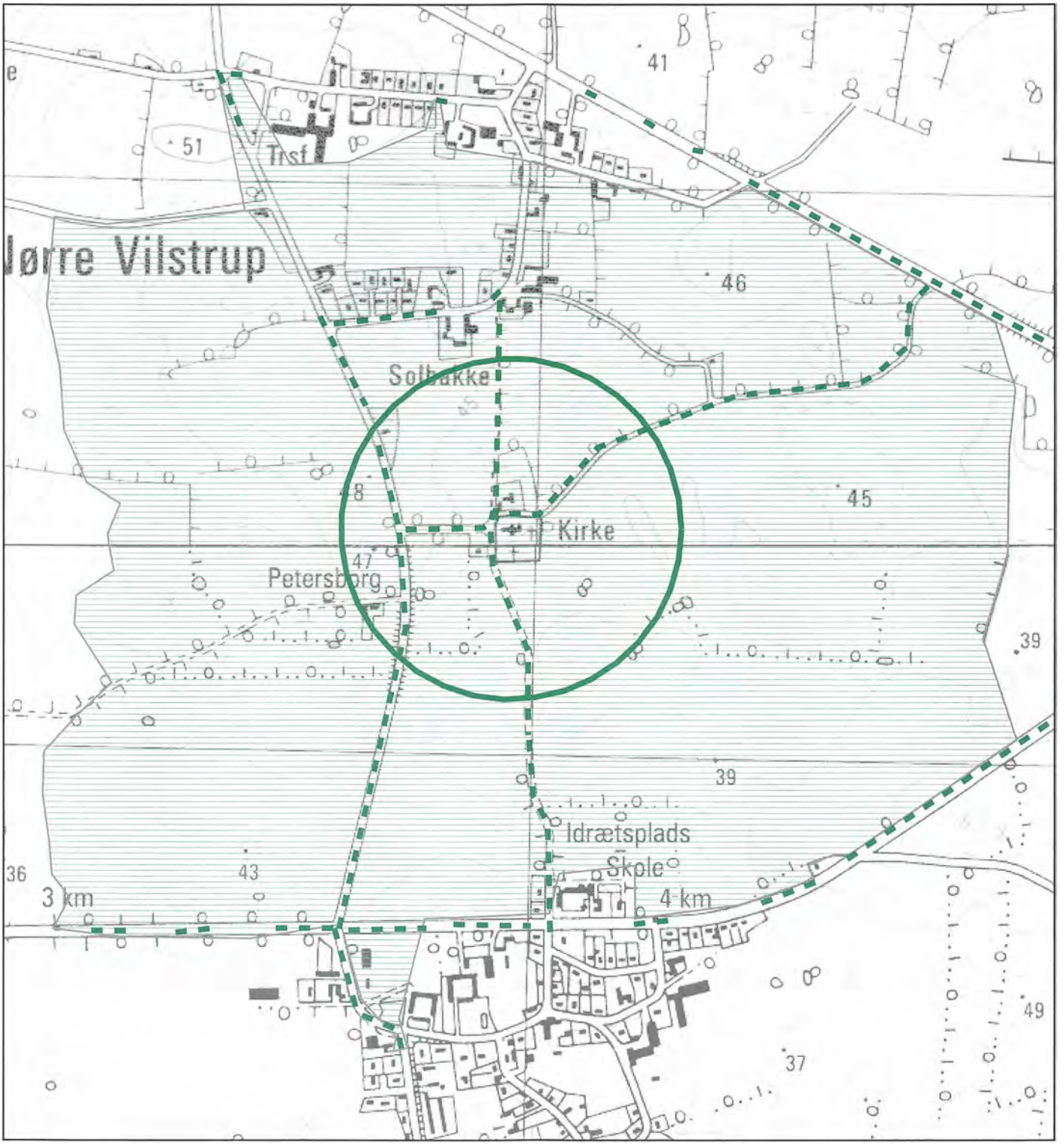

Målforhold 1:10.000

Signaturforklaring

- Indblik
- Kirkebyggelinie i h.t. naturbeskyttelsesloven
- Kirkelandskab

Vonsbæk kirkes omgivelser

Haderslev kommune

Haderslev stift, Haderslev provsti
Vonsbæk sogn, Vonsbæk ejerlav



Kirken:
Vonsbæk kirke, der ligger på en forhøjning på kirkegården, består af romansk kor og skib, sengotisk tårn, våbenhus og sakristi.

Den romanske del er opført af rå kamp og flintflækker, og de sengotiske dele er opført af munkesten, ved våbenhuset dels af kvadre.

Kirken fremstår hvidkalket med tjæret sokkel og blytag på kor, skib og en del af tårnet. Resten er bygningerne er dækket med røde vingetegl.

Kirkegården:
Kirkegården er hegnet af tosidede kampestendige mod nord, vest og syd, og ved kirkegårdsudvidelsen mod øst er gården hegnet med bøg mod nord og tjørn på resten af strækningen.

Mod nord og vest er der to markante indgangsportaler.

Landsbyen:
De to vejklyngelandsbyer Vonsbæk og Bæk ligger nordøst for kirken og syd for, på den anden side af fjorden ligger Sverdrup, alle med forbindelse til fjorden, hvor der tidligere var et simpelt færgested.

Landskabet:
Nærlandskabet falder voldsomt fra selve kirken mod syd, hvor diget ligger på skrænten ned til Odinsbækken, som løber over skrænterne gennem skoven ned til fjorden.
Landskabet der er let bakket stiger mod vest, nord og øst.

Indblik og udkik:
Kirken som ligger ensom i landskabet ned ved præsteskoven, er kun synlig fra nordvest.
Hvis man ser bort fra præsteskoven ville kirken ligge meget markant ud til fjorden.
Fra kirken er der fine udkik i alle retninger.

Exner-fredning, tinglyst den 22.12.1950
13.07.1951

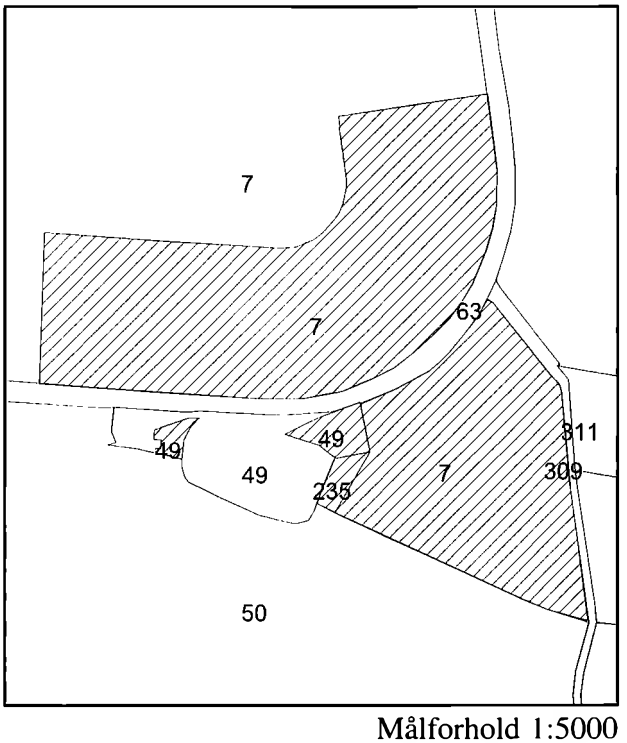

Målforhold 1:5000

J. nr.: 8-70-51-8-515-11-97

Kirkeomgivelser

Reg. nr. **515-07**

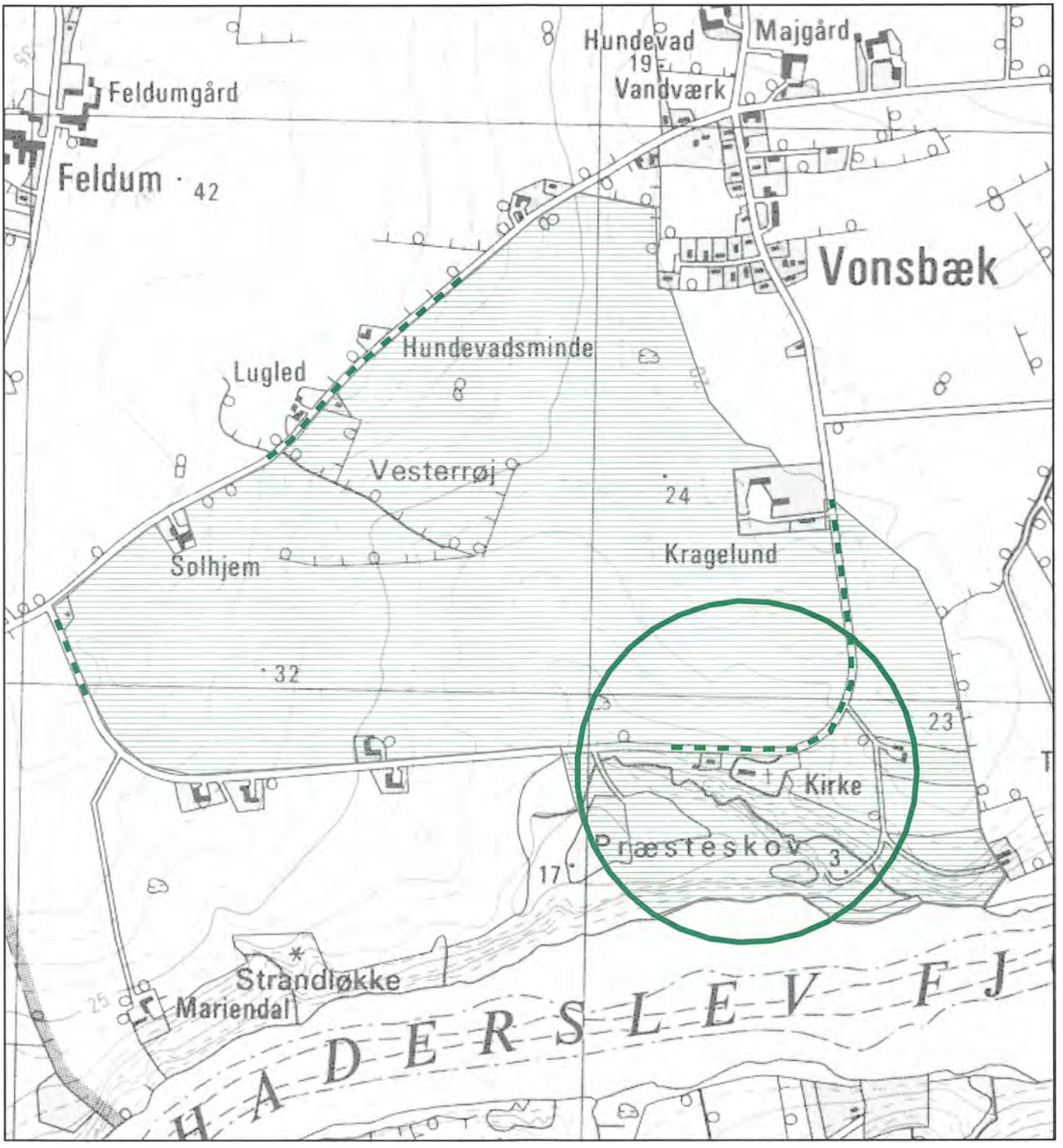

Målforhold 1:10.000

Signaturforklaring

- Indblik
- Kirkebyggelinie i h.t. naturbeskyttelsesloven
- Kirkelandskab

Øsby kirkes omgivelser

Haderslev kommune

Haderslev stift, Haderslev provsti
Haderslev sogn, Haderslev ejerlav



Kirken:
Øsby kirke består af gotisk skib, kor, sakristi, kapel og våbenhus.

Tårnet er grundlagt i gotisk tid, men er forhøjet i 1791.

Kirken er fortrinsvis opført i munkesten, men med genbrugte kampe- og frådsten fra en tidligere romansk kirke.

Kirken, der er meget stor, fremstår hvidkalket med tjæret sokkel og med blytag.

Kirkegården:
Kirkegården er hævet over terrænet og hegnet med dobbelte græsklædte kampestensdiger. Dog er en lille udvidelse, mod nord, i niveau med omgivelserne.
Derudover er der en intakt omkransning af stynede lindetræer, ligesom der er en gammel tværallé af stynede lindetræer.

Landsbyen:
Øsby danner en kompakt bymasse omkring den gamle landevej mellem Haderslev og Årøsund færgested, med en del lave ældre huse omkring selve kirkegården.

Landskabet:
Kirken ligger på kanten af et åbent fladt landskab, der stiger lidt mod nordvest og ellers er fladt ud mod kysten øst og sydøst for landsbyen.

Indblik og udkik:
Fra kirkegården er der udsigt over det åbne land mod nord og mod syd.

Der er gode indkik til kirken fra alle retninger, og kirken er synlig på lang afstand.

Exner-fredning, tinglyst den 20.08.1952
30.08.1952
10.09.1952
19.09.1952
29.08.1953

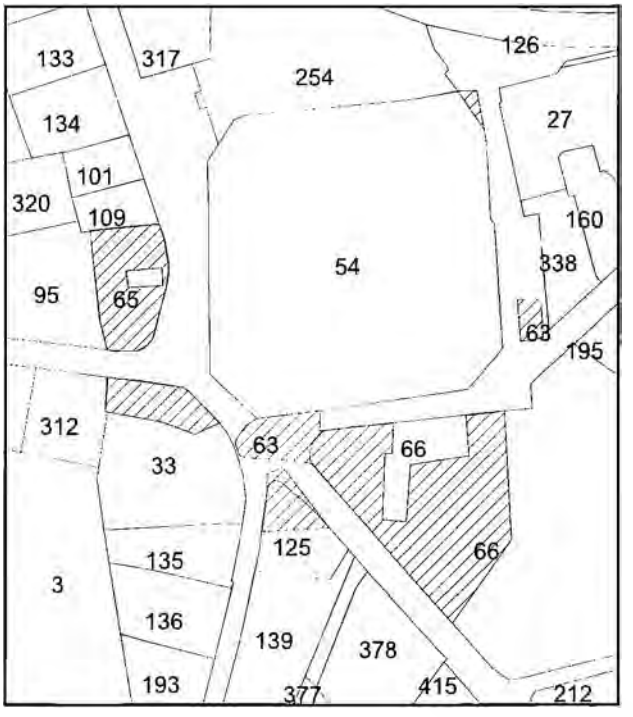

Målforhold 1:2500

J. nr.: 8-70-51-8-515-12-97

Kirkeomgivelser

Reg. nr. **515-08**

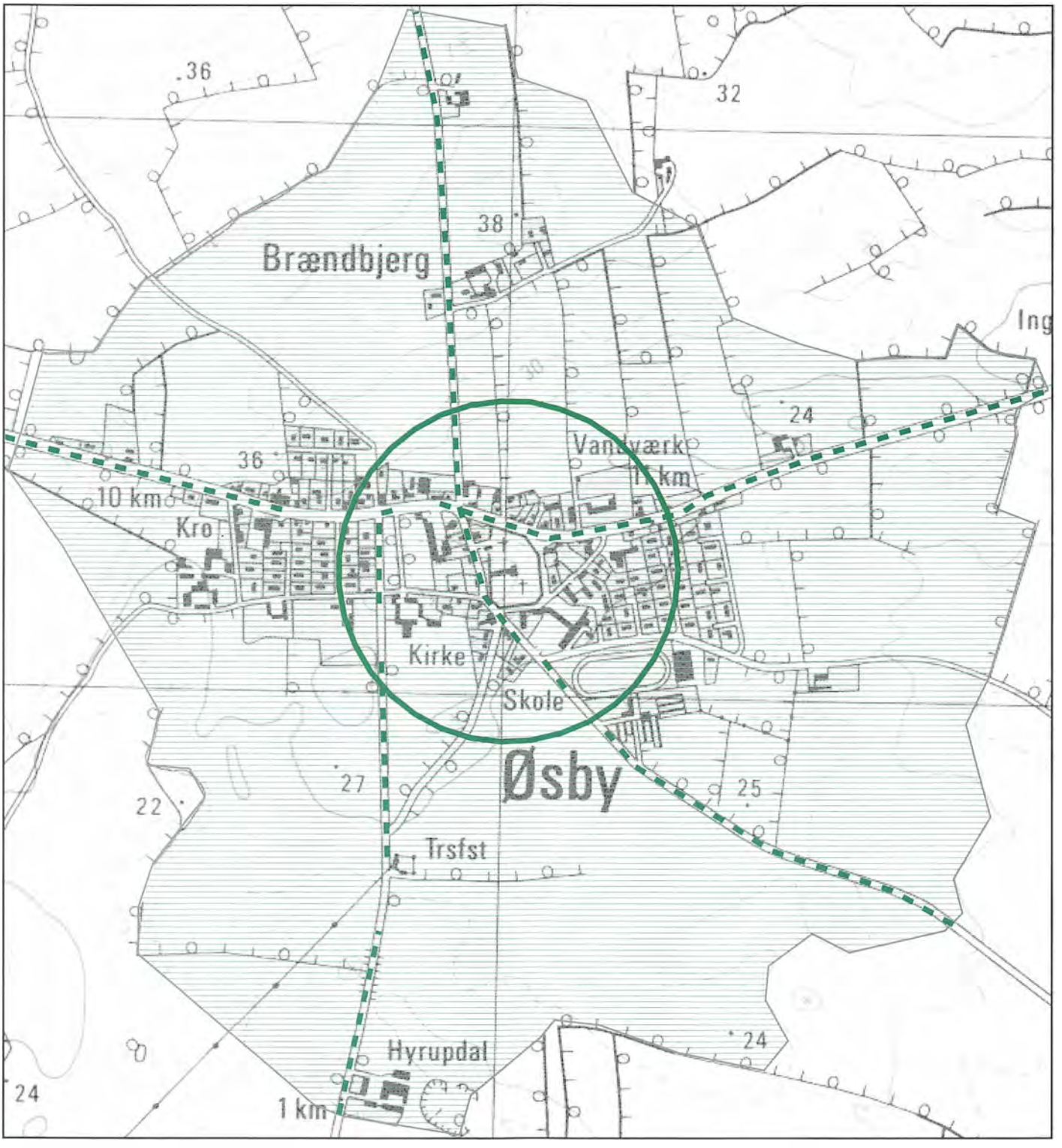

Målforhold 1:10.000

Signaturforklaring

- Indblik
- Kirkebyggelinie i h.t. naturbeskyttelsesloven
- Kirkelandskab

Årø kirkes omgivelser

Haderslev kommune

Haderslev stift, Haderslev provsti
Øsby sogn, Årø ejerlav



Kirken:
Årø kirke er opført i 1906 som annekskirke til Øsby kirke.

Kirken består af kor med kapel, sakristi og skib med tagrytter hvor klokken er placeret.

Kirken er opført i røde teglsten med røde vingetegl på taget.

Kirkegården:
Den lille kirkegård, der er hegnet af dobbelt tjørnehække, ligger i landsbyens nordøstlige hjørne.

Landsbyen:
Årø er en kompakt lille landsby med mange gamle, gårde og huse, der er bygget op omkring øens „havn".

Landskabet:
Det er et fladt ø-landskab, der er præget af åbne marker, sumparealer, afvandingskanaler og diger.

Indblik og udkik:
Trods det flade landskab er der kun indkik til kirken fra selve øen, da kirken er lille og da byen ligger foran kirken mod havsiden set fra fastlandet.
Fra kirken, er der, over de høje tjørnehække udkik over de flade marker mod øst.

Exner-fredning, tinglyst den 05.12.1952

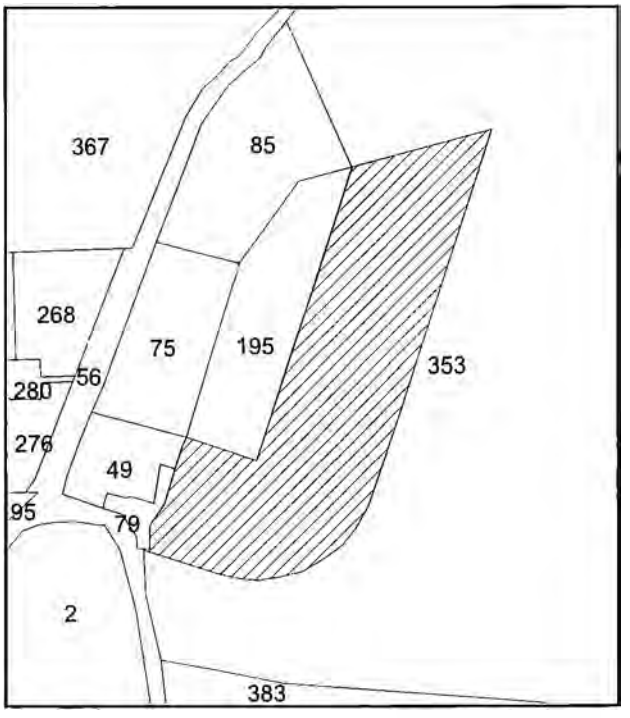

Målforhold 1:2500

J. nr.: 8-70-51-8-515-13-97

Kirkeomgivelser

Reg. nr. **515-09**

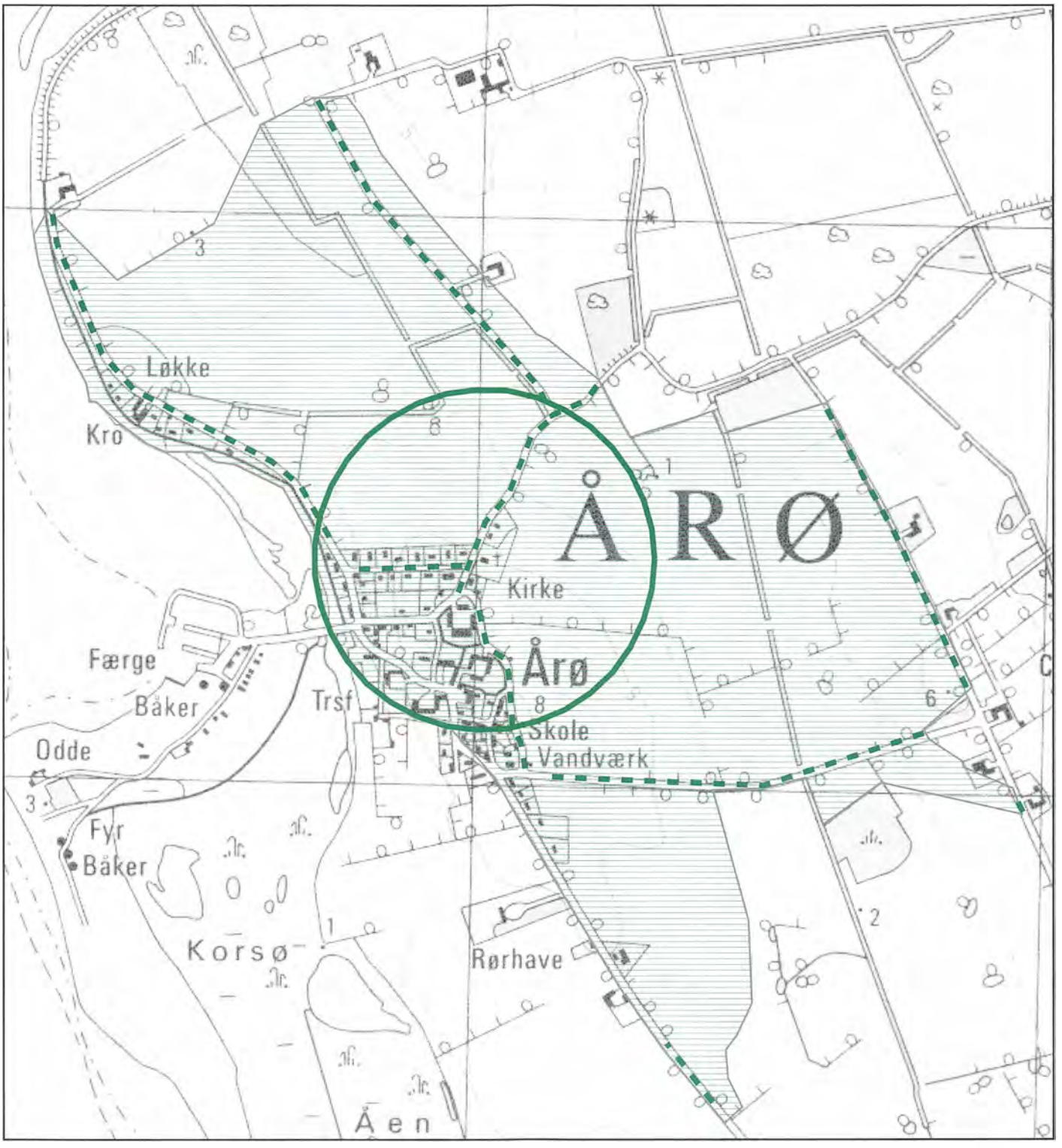

Målforhold 1:10.000

Signaturforklaring

- Indblik
- Kirkebyggelinie i h.t. naturbeskyttelsesloven
- Kirkelandskab

Åstrup kirkes omgivelser

Haderslev kommune

Haderslev stift, Haderslev provsti
Åstrup sogn, Åstrup ejerlav



Kirken:
Åstrup kirke består af romansk kor og skib, sengotisk sakristi, våbenhus og tårn og en korsarm fra 1789, der også indeholder kapel. Den romanske del er opført af rå kamp og flint, den sengotiske del er opført af munkesten og korsarmen er bygget af små gule mursten.

Bygningerne fremstår hvidkalket med tjæret sokkel.
Taget på tårnet, skibet og koret er blydækket, og resten af bygningerne har sort skifertag.

Kirkegården:
Kirkegården er hegnet af store tosidede kampestensdiger, undtagen den sydlige del af vest diget, som er en mur af gule sten, afdækket med røde vingesten over mod præstegården.

Kirkegården er hegnet indvendigt af gamle topkappede lindetræer.

Landsbyen:
Kirken er placeret mellem landsbyerne Nederby- og Overby Åstrup, der er gamle klyngelandsbyer.

Der er ved begge landsbyer rester af den gamle jernbanedæmning der har løbet gennem byerne.

Landskabet:
Kirken ligger højt på et relativt fladt plateau ovenfor tunneldalen med Haderslev fjord. Landskabet falder mod Åstrup bæk i vest og fjorden i sydøst, mens det stiger jævnt mod egnens højeste punkt Åstrup bakke i nordøst.

Indblik og udkik:
Kirken og præstegården ligger helt frit i landskabet med udkik i, og indkik fra, alle retninger.

Exner-fredning, tinglyst den 20.01.1951
13.07.1951

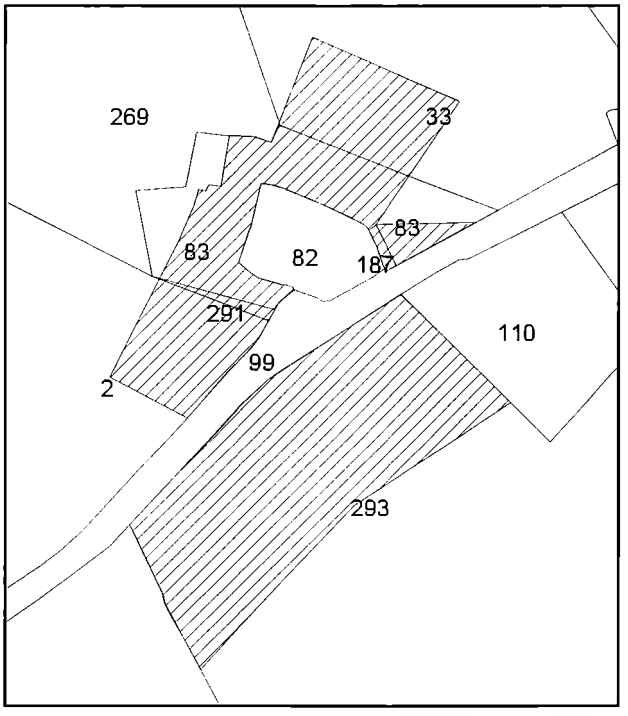

Målforhold 1:5000

J. nr.: 8-70-51-8-515-14-97

Kirkeomgivelser

Reg. nr. **515-10**

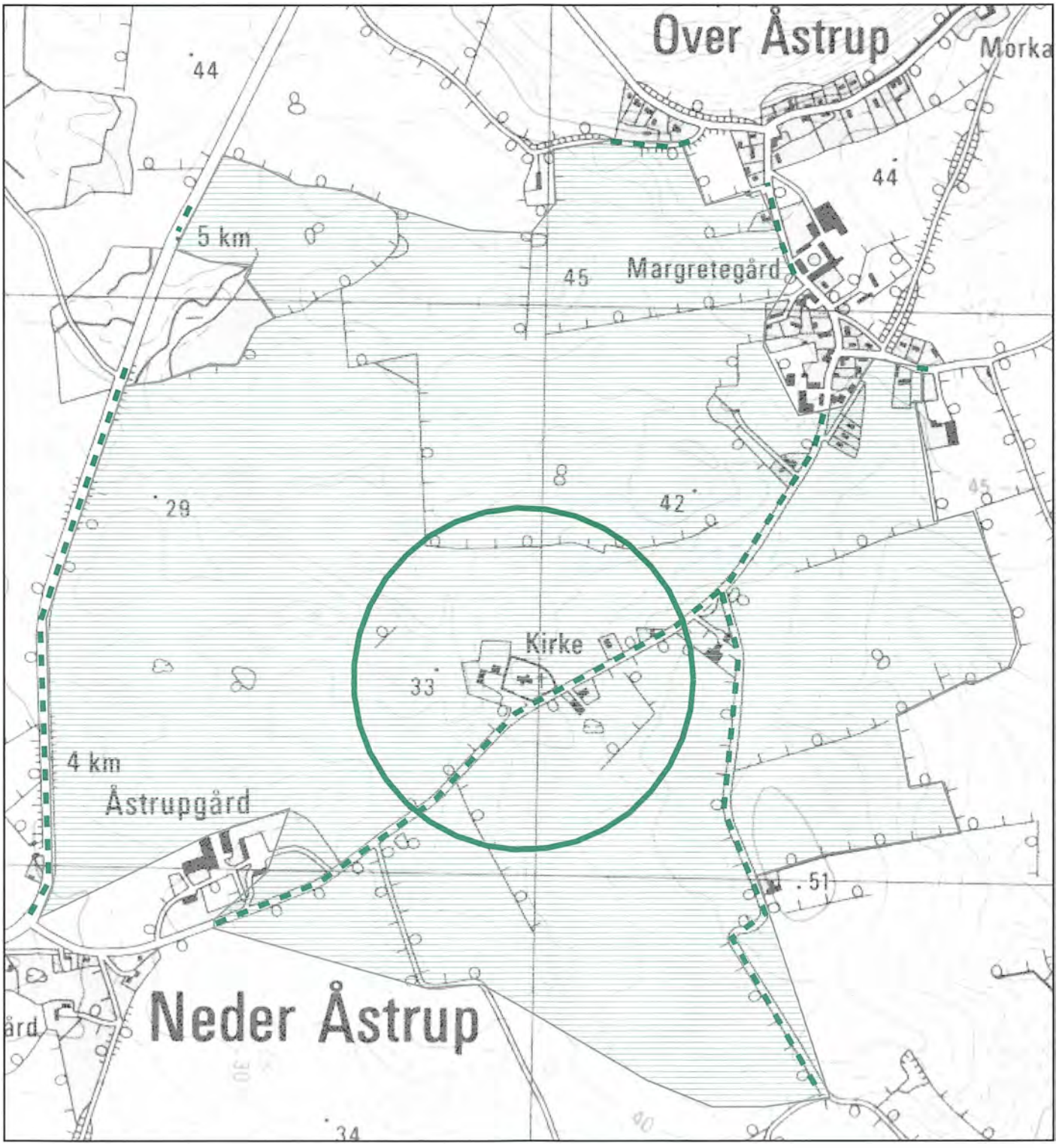

Målforhold 1:10.000

Signaturforklaring

- Indblik
- Kirkebyggelinie i h.t. naturbeskyttelsesloven
- Kirkelandskab

Daler kirkes omgivelser

Højer kommune

Ribe stift, Tønder provsti
Daler sogn, Daler ejerlav



Kirken:
Daler kirke består af romansk kor og skib samt gotisk korforlængelse, våbenhus og tårn.

Kirken er opført af granitkvadre og munkesten og fremstår i blank mur.
Kirken er tækket med bly, bortset fra våbenhuset som har tegltag og tårnet som har tag af træspån.

Kirkegården:
Kirkegården er mod øst og nord afgrænset af tosidede stendiger og mod nordvest, vest og syd af ensidede stendiger med jordfyld mod kirkegården.

Kirkegården hegnes mod øst og vest af træbeplantninger, medens hegningen mod syd består af bøgehæk og mod nord af enkeltstående træer og et stykke , hvor der ikke er nogen beplantning.

Landsbyen:
Kirken ligger i den østlige udkant af Daler, som er en randbebyggelse på grænsen mellem gest og kog. Dette ses tydeligst i den sydlige del af landsbyen.

Landskabet:
Landskabet præges mest af flade, åbne marker uden anden bebyggelse end den, der er i omkringliggende landsbyer. Der er kun få levende hegn.
Vest for Daler løber Øster Ringkanal og længere mod vest Sejerslev bæk.

Indblik og udkik:
Kirken ligger lidt højere end det omgivende terræn og den ses tydeligt i landskabet, især fra syd og vest. Kirken kan således ses fra Møgeltønder og Østerby.

Exner-fredning tinglyst 06.06.1953
08.12.1953
11.04.1959

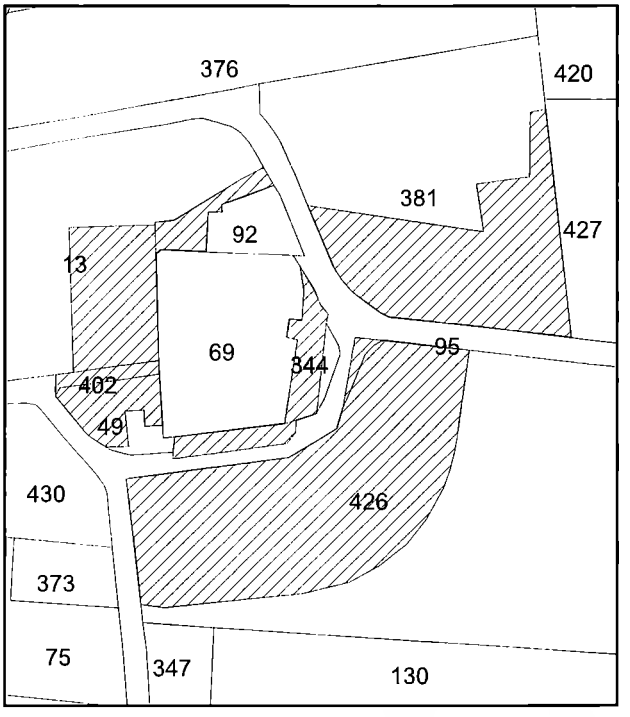

Målforhold 1:3500

J. nr.: 8-70-51-8-517-1-98

Kirkeomgivelser

Reg. nr. **517-01**

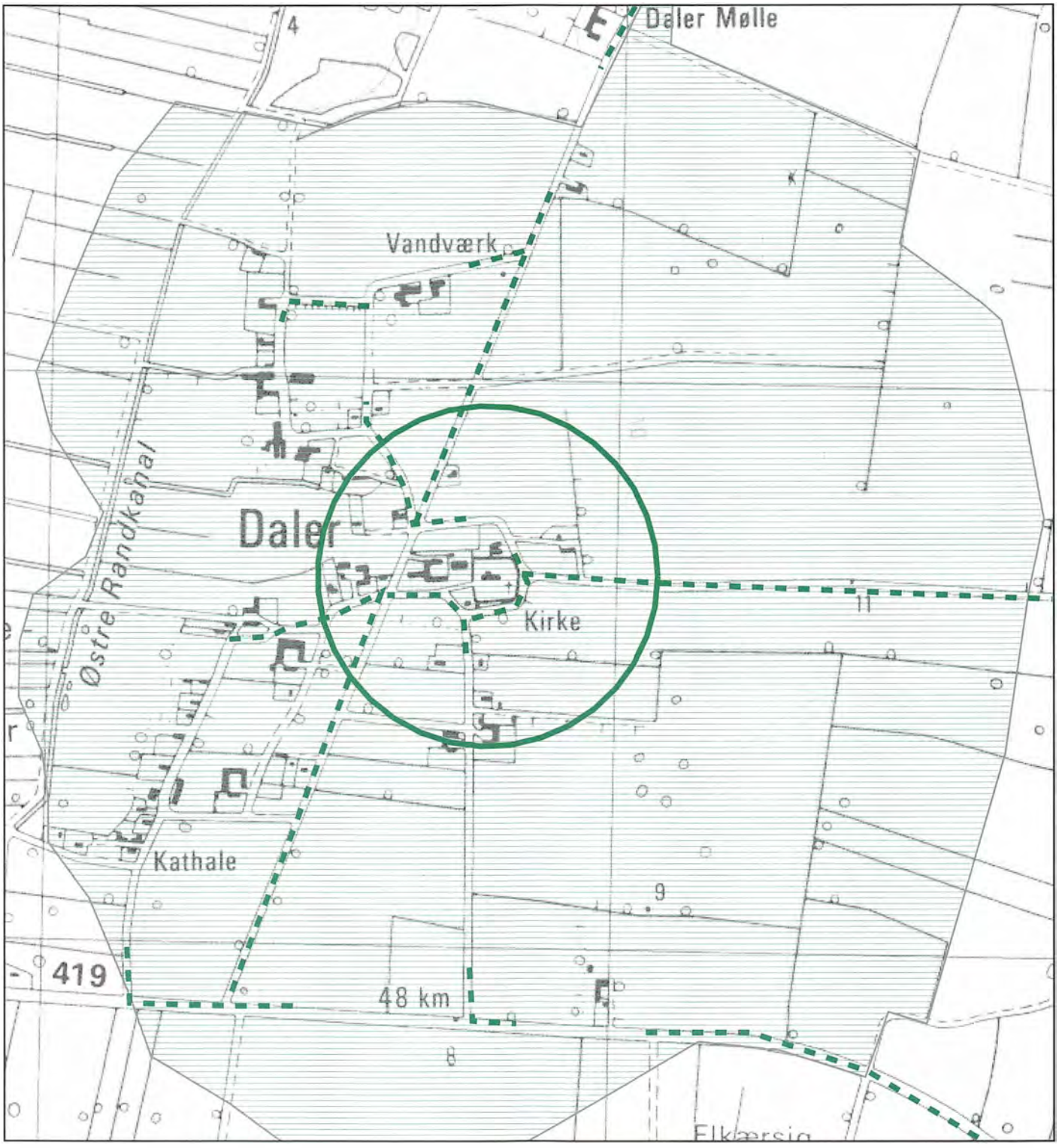

Målforhold 1:10.000

Signaturforklaring

- Indblik
- Kirkebyggelinie i h.t. naturbeskyttelsesloven
- Kirkelandskab

Emmerlev kirkes omgivelser

Højer kommune

Ribe stift, Tønder provsti
Sdr. Sejerslev sogn, Emmerlev ejerlav



Kirken:
Emmerlev kirke består af romans skib, senromansk øst-forlængelse og kor samt gotisk sakristi, våbenhus, tårn og trappehus.

Skibet er opført i granitkvadre, suppleret med tuf, resten er opført i munkesten.
Skibet, tårnet (bortset fra den nederste del mod nord) og gavltrekanten af koret fremstår i blank mur, resten er kalket hvidt.
Tårnet har blytag, våbenhuset røde tegl og resten af kirken har sort skifertag.

Kirkegården:
Kirkegården afgrænses på tre sider af indvendigt jorddækkende stendiger. Mod nord og vest af muret kløvsten og mod syd og sydvest af stablede kampesten.
Mod øst afgrænses kirkegården dels af bagmuren til bygningerne ved Højkro og dels af en rød mur. Langs muren står en række asketræer, som er fredet.

På de øvrige sider er kirkegården hegnet af en hæk og en trærække. Mod vest er der udenfor diget 6 gamle enkeltstående træer og på vestsiden af en sti, en række nyere træer.

Mod syd er der udenfor diget en hæk og en blandet træ/busk beplantning.

Landsbyen:
Kirken ligger syd for Sønder Sejerslev. Udover Højkro og en beboelse øst for, er der ikke andre bebyggelser i nærheden.

Sønder Sejerslev danner sammen med Vrå og Nørre Sejerslev en randbeskyttelse mellem tidligere opdyrket land og græsningsjord. Sønder Sejerslev er senere udbygget med parcelhuse syd for byen.

Landskabet:
Landskabet er meget svagt bakket og meget åbent.

Indblik og udkik:
Der er fine indblik til kirken fra nord. Og den kan ses helt fra Daler. Øst for Højkro, i den tidligere krohave, som er fredet, er træerne meget høje og de begrænser indblikket til kirken fra øst.

Exner-fredning, tinglyst den	10.06.1953
	10.10.1953
	09.11.1953
	19.12.1953
	22.12.1954

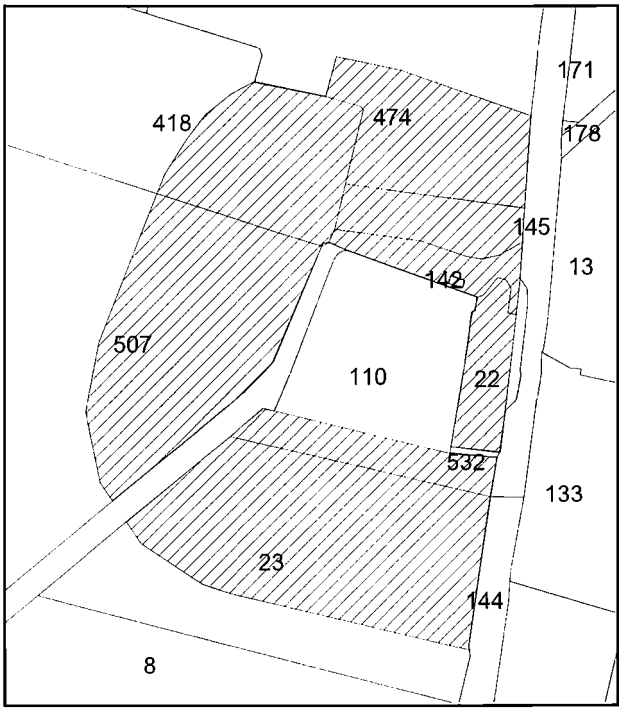

Målforhold 1:4000

J. nr.: 8-70-51-8-517-2-98

Kirkeomgivelser

Reg. nr. **517-02**

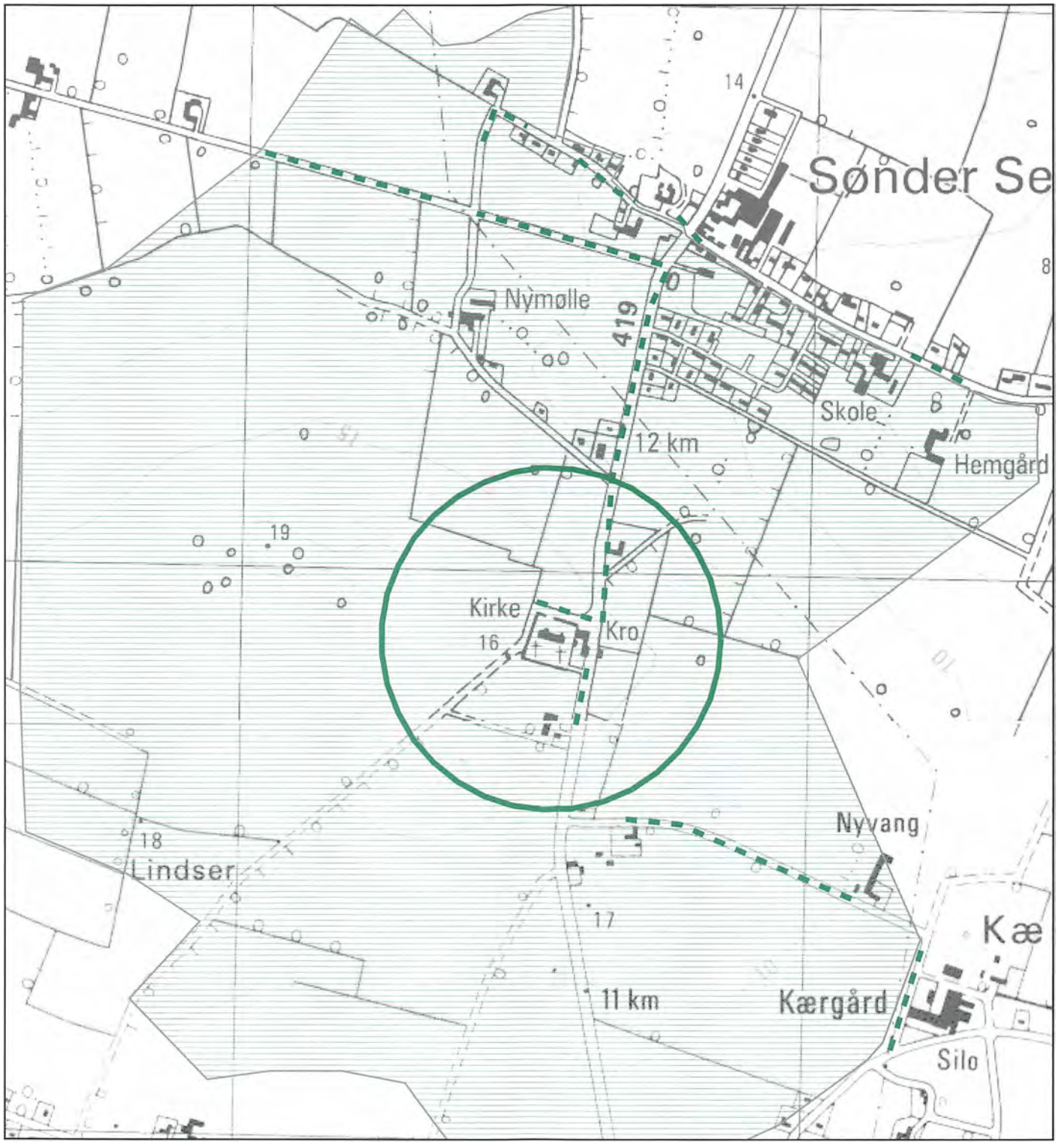

Målforhold 1:10.000

Signaturforklaring

- Indblik
- Kirkebyggelinie i h.t. naturbeskyttelsesloven
- Kirkelandskab

Hjerpsted kirkes omgivelser

Højer kommune

Ribe stift, Tønder provsti
Hjerpsted sogn, Hjerpsted ejerlav



Kirken:
Hjerpsted kirke består af romansk kor og skib, sengotisk tårn, våbenhus i nord fra 1709 og korforlængelse fra 1715.

Den romanske del af kirken er opført af granitkvadre, tårnet af munkesten, våbenhus og korforlængelse af granitkvadre og teglsten.

Kirken fremstår i blank mur med tag af bly.

Kirkegården:
Kirkegården er afgrænset af ensidede kampestens diger med jordfyld mod kirkegården.

Kirkegården er på alle sider hegnet af hæk og/eller træer i 2-3 rækker.

Beplantningen mod nord er nyetableret.
Vest for kirkegårdsdiget er der plantet en række træer.

Landsbyen:
Kirken ligger vest for landsbyen Hjerpsted, som er en typisk vestslesvigsk gestlandsby, som sammen med Koldby udgør næsten hele sognets bebyggelse.

Hjerpsted er ikke udflyttet og gadebilledet har bevaret en sjælden helhed af gamle stråtækte gårde og huse.
Der er udarbejdet en bevarende lokalplan for byen.

Landskabet:
Kirken ligger helt frit i landskabet ca. 500 meter fra Vadehavet.
Arealerne omkring kirken er landbrugsland med kun få levende hegn.
Der er mange gravhøje i området.

Indblik og udkik:
Der er meget fine indkik til kirkeområdet fra nord og syd.
Fra kirken er der udkik i alle retninger.

Et ca. 300 ha stort areal mellem Emmerlev og Koldby er fredet ved kendelse af 18.03.1982

Exner-fredning, tinglyst den 14.97.1953
28.07.1953
31.08.1953
23.11.1954
13.04.1955

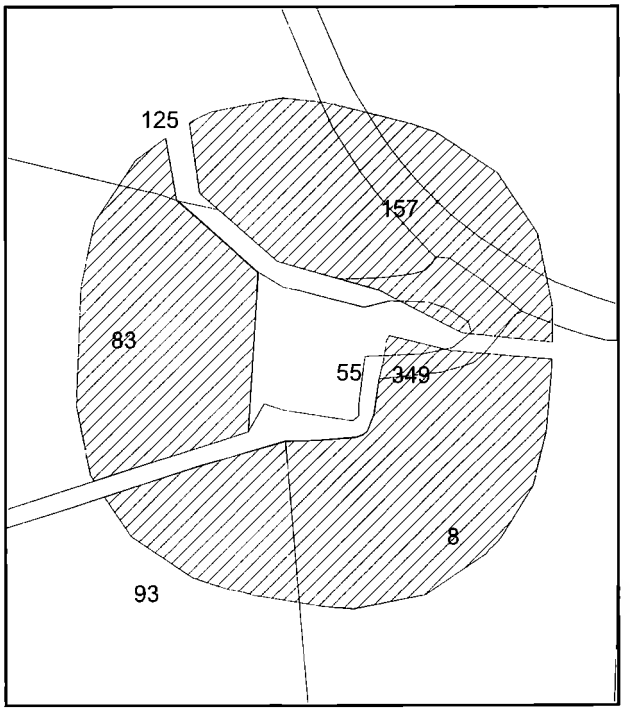

J. nr.: 8-70-51-8-517-3-98

Målforhold
1:4000

Kirkeomgivelser

Reg. nr. **517-03**



Målforhold 1:10.000

Signaturforklaring

- Indblik
- Kirkebyggelinie i h.t. naturbeskyttelsesloven
- Kirkelandskab

Højer kirkes omgivelser

Højer kommune

Ribe stift, Tønder provsti
Hjerpsted sogn, Hjerpsted ejerlav



Kirken:
Højer kirke består af romansk skib, senromansk kor, gotiske korsarmskapeller, våbenhus og tårn med trappehus samt sakristi fra 1748.
Kirkens romanske del er opført i granitkvadre, munkesten og tuf.
Våbenhuset er opført i munkesten og tårnet og korsamskapellerne er opført i granitkvadre og munkesten.
Kirken fremstår hvidkalket bortset fra tårn, trappehus og gavlene på sydkapel og våbenhus, der står i blank mur.
Hele kirken har blytag.

Kirkegården:
Kirkegården afgrænses mod øst og syd af murede kløvstensdiger. Mod sydvest er et hus bygget ind i diget. Mod nord og et lille stykke mod sydvest er der dige af kampesten. Mod vest er der en hvidkalket mur med røde vingetegl.
Kirkegården hegnes indvendigt af buske og enkelte høje træer mod nord, øst og syd. Mod vest er der enkelte gamle træer.
Kirkegården er beklædt med græs og benyttes ikke mere.
En ny kirkegård er etableret i den nordlige del af den gamle bydel og ud mod det åbne land.

Landsbyen:
Kirken ligger midt i Højers gamle bydel og let hævet i forhold til omgivelserne, undtaget mod nord.
Kirken er omgivet af bymæssig bebyggelse på alle sider.

Landskabet:
Landskabet omkring Højer by er præget af det flade marsklandskab med åer og kanaler med karakteristiske diger.

Indblik og udkik:
Der er indblik til kirken fra vejene umiddelbart omkring kirken og delvis indblik fra syd.
Der er ingen udkik fra kirken til det åbne land.

Exner fredning tinglyst den 1.12.1953

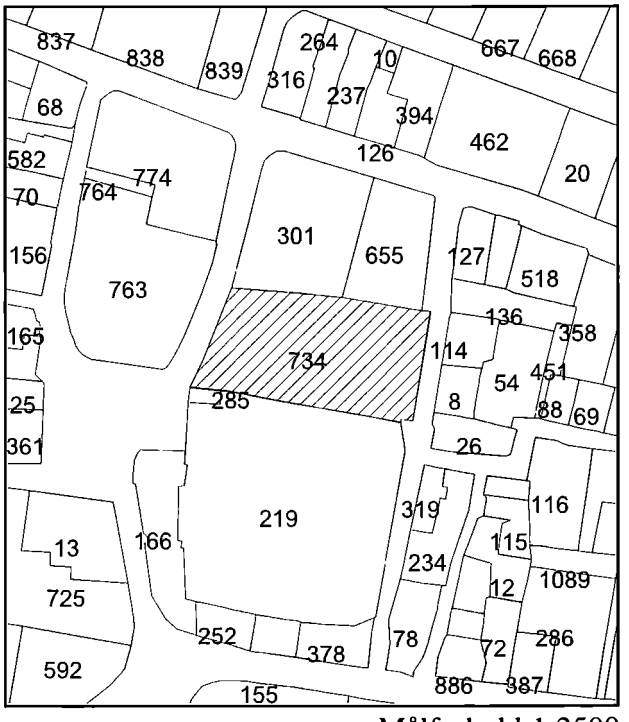

Målforhold 1:2500

J.nr.: 8-70-51-8-517-4-98

Kirkeomgivelser

Reg. nr. **517-04**

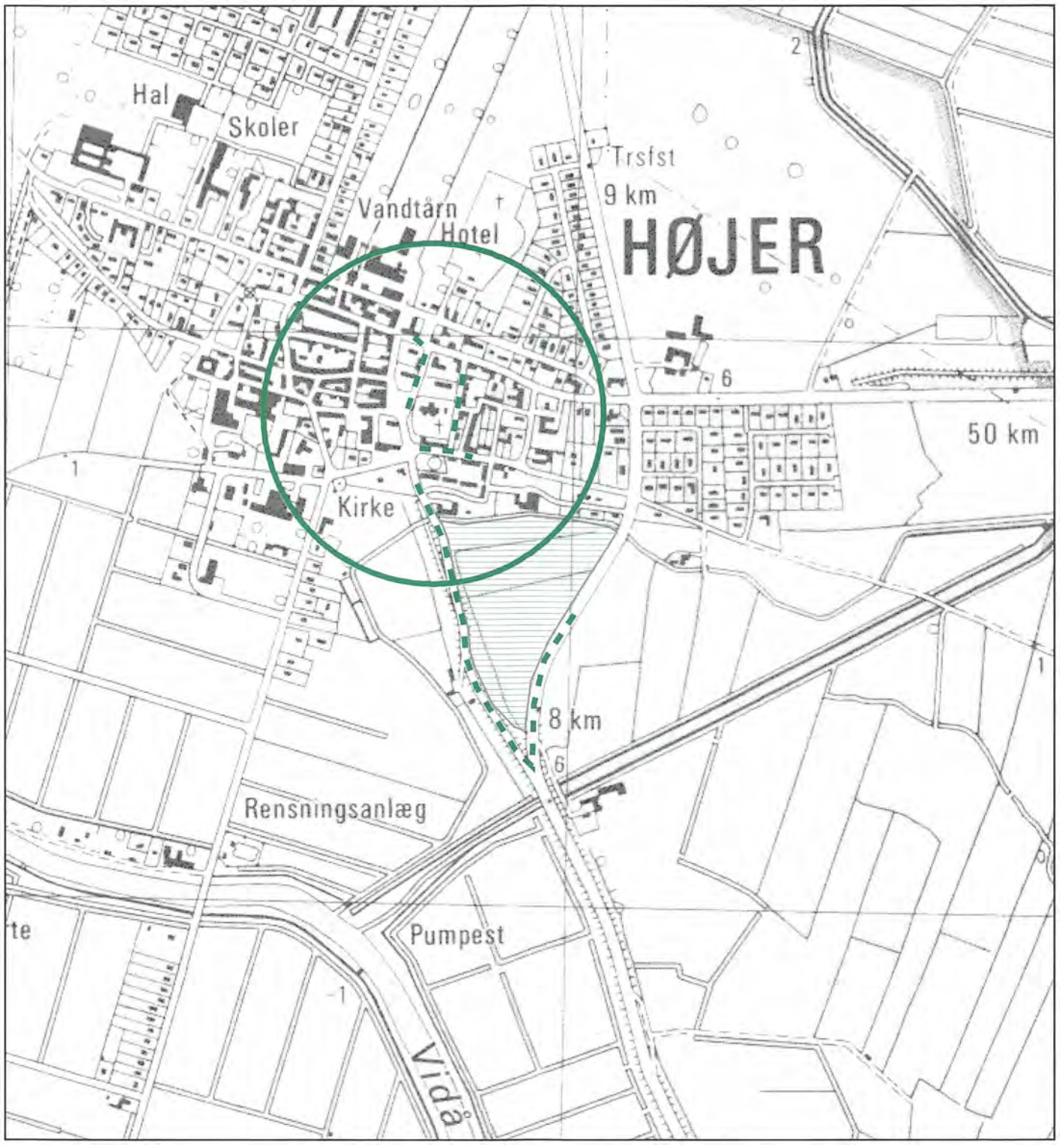

Målforhold 1:10.000

Signaturforklaring

- Indblik
- Kirkebyggelinie i h.t. naturbeskyttelsesloven
- Kirkelandskab

Felsted kirkes omgivelser

Lundtoft kommune

Haderslev stift, Aabenraa provsti
Felsted sogn, Felsted ejerlav



Kirken:
Felsted kirke består af senromansk kor og skib (fra ca. 1225) og våbenhus i nord fra 1880'erne.
Kirken er opført af munkesten og fremstår hvidkalket, med blytag.

Nordøst for kirken står klokkehuset, sorttjæret i træ og udenfor nordøst diget står kirkens kapel, hvidkalket med rødt tag.

Kirkegården:
Kirkegården er hegnet af tosidede kampestensdiger, beplantet mod sydvest, syd og øst, med bøgehæk. Mod byen er der en gammel portal, hvid med røde vingetegl.
Kirkegården er indvendigt omkranset mod nord af gamle lindetræer og mod vest af unge lindetræer. Mod øst er digeafgrænsningen og beplantningen noget uensartet.

Landsbyen:
Umiddelbart præges byen af parcelhuse, men mod vest er der mange ældre bygninger.
Specielt er der Gammel Egegård. Den (ses over engen fra kirken) med en af Danmarks største og ældste egetræer.

Landskabet:
Landskabet er let bakket agerland med mange levende hegn.

Indblik og udkik:
Der er indkik fra nord, syd og vest, og der er udsigt mod nord og specielt vest over det åbne land.

Exner-fredning, tinglyst den 23.08.1955
29.09.1955

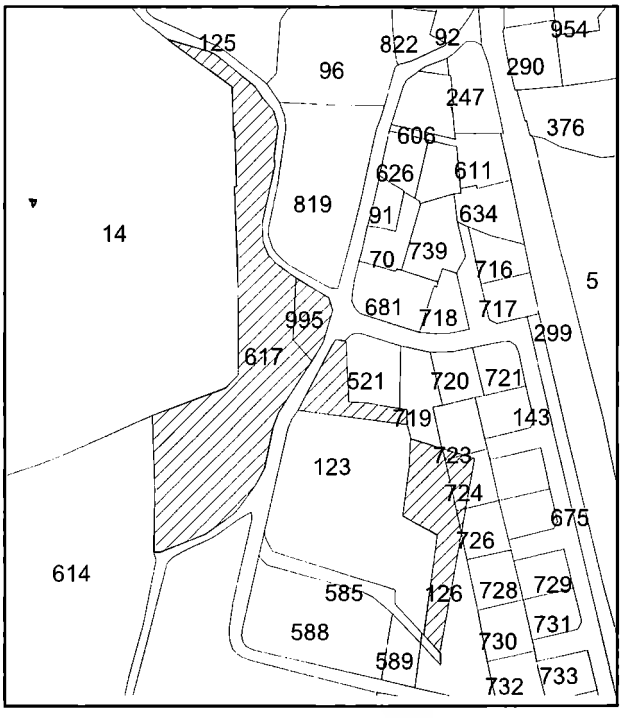

Målforhold 1:4500

J. nr.: 8-70-51-8-519-1-98

Kirkeomgivelser

Reg. nr. **519-01**

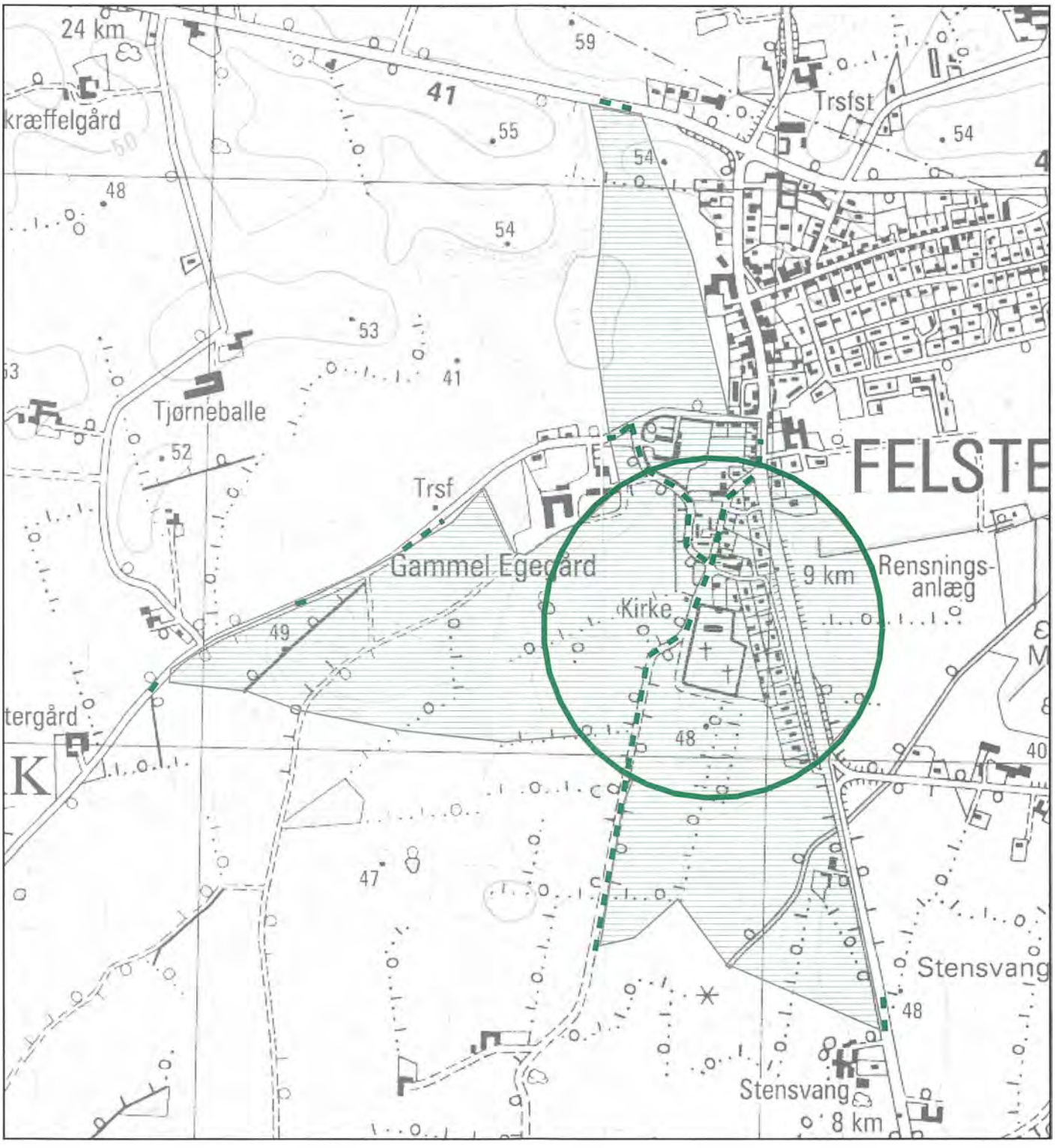

Målforhold 1:10.000

Signaturforklaring

- Indblik
- Kirkebyggelinie i h.t. naturbeskyttelsesloven
- Kirkelandskab

Kliplev kirkes omgivelser

Lundtoft kommune

Haderslev stift, Aabenraa provsti
Kliplev sogn, Kliplev ejerlav



Kirken:
Den nuværende kirke, der er bygget i 1400 tallet, består af kor med tagrytter og to kapeller samt skib med 3 kapeller.
Kirken er bygget af rødgule munkesten og fremstår hvidkalket med blytag, bortset fra et korkapel med tegltag og en korgavl, der står blank.
Nordøst for kirken står klokketårnet.
Tårnet, i sorttjæret træ, er Sønderjyllands største af slagsen.

Kirkegården:
Kirken ligger hævet over terrænet, og er hegnet af ensidige græsklædte kløvstendiger, og er yderligere hegnet af gamle lindetræer og enkelte ahorn.
Vest for landsbyen ligger der en ny kirkegård fra 1871, som er delvist hegnet med gamle elme- og ahorntræer.
Klods op af kirkegården ligger præstegården som en del af kirkeområdet.

Landsbyen:
Landsbyen er vokset op mellem landevejen og banen, der løber mellem Sønderborg og Tinglev. Og på nord-syd siden, er byen nu afgrænset af motorvejen i vest.

Byen har en gammel kerne omkring kirken og derudover parcelhuskvarterer mod øst og vest.

Landskabet:
Landskabet er rimeligt fladt og præget af de store mose- og skovområder, der kendetegner egnen.

Indblik og udkik:
Kirken synes meget stor i landskabet, og den ses fra alle retninger, selv om den er omgivet af by på de fleste sider.
Fra kirken er der kun enkelte udkik langs landevejene.

Exner-fredning, tinglyst den 30.08.1955
30.09.1955

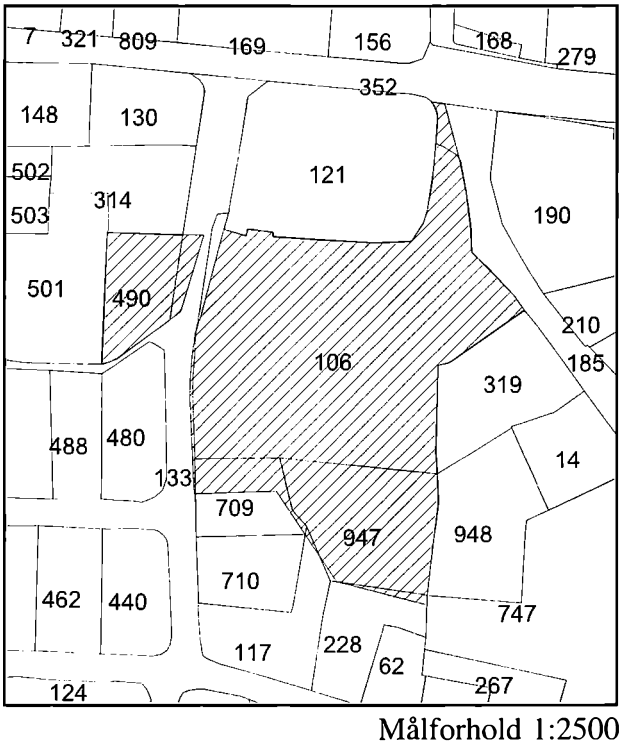

Målforhold 1:2500

J. nr.: 8-70-51-8-519-2-98

Kirkeomgivelser

Reg. nr. **519-02**

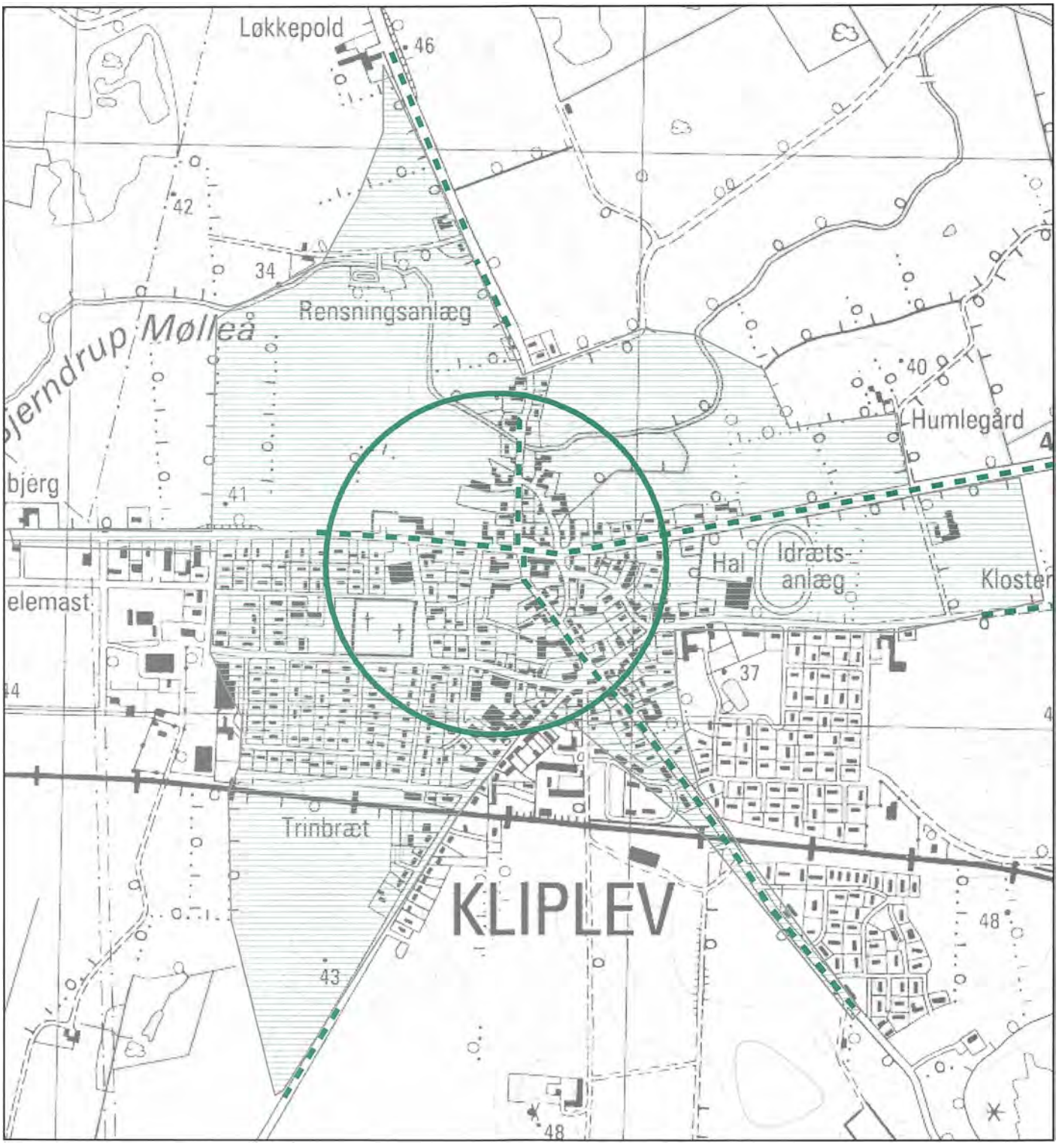

Målforhold 1:10.000

Signaturforklaring

- Indblik
- Kirkebyggelinie i h.t. naturbeskyttelsesloven
- Kirkelandskab

Varnæs kirkes omgivelser

Lundtoft kommune

Haderslev stift, Aabenraa provsti
Varnæs sogn, Varnæs ejerlav



Kirken:
Varnæs kirke består af romansk kor og skib, en lidt yngre vestforlængelse, et sengotisk sydkapel (1767) og gotisk våbenhus.
Kirken er opført i rå -og kløvet kamp, og fremstår hvidkalket med rødt tegltag. Nordøst for kirken står et sorttjæret klokkehus i træ.

Kirkegården:
Kirken og kirkegården ligger på en høj bakke og gården er hegnet af kampestensdige mod syd og af murede kløvstendiger på de andre sider.
På syddiget gror der cotoneasters og på de øvrige en tjørnehæk.
Kirkegården er hegnet af gamle lindetræer, og de er via en askelund forbundet med de gamle træer syd for præstegården.
Kirkegården er udvidet mod vest, hvor den er afgrænset af et løvhegn.

Landsbyen:
Varnæs er en gammel vejklyngeby, med en del gamle gårde, men er udbygget mod nord og syd med parcelhuskvarterer.
Kirken ligger syd for landsbyen.

Landskabet:
Kirken ligger med sin bevoksning markant i det bakkede terræn, ud til åbne marker mod syd, øst og vest.
Syd for kirken løber Bovrup Tangsbæk.

Indblik og udkik:
Der er indkik til kirken fra syd og fra vest, og der er udkik i alle retninger fra kirken.

Exner-fredning, tinglyst den 23.08.1955
29.09.1955

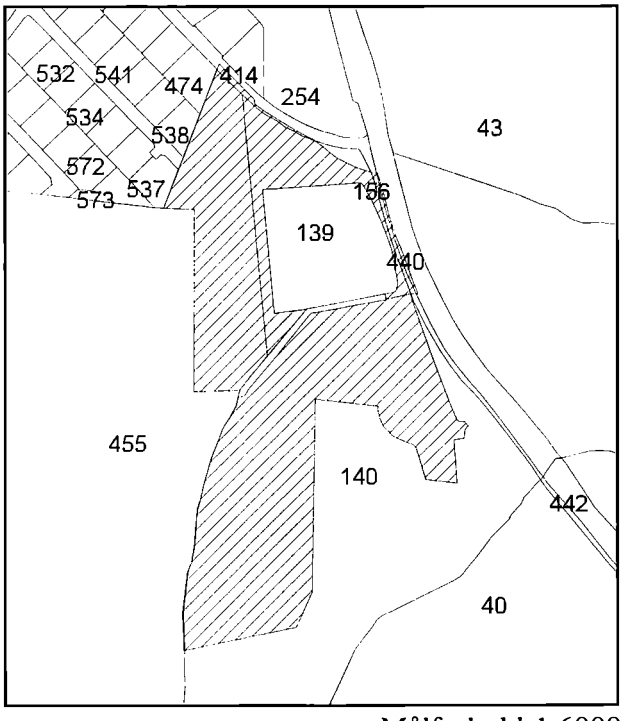

Målforhold 1:6000

J. nr.: 8-70-51-8-519-3-98

Kirkeomgivelser

Reg. nr. **519-03**

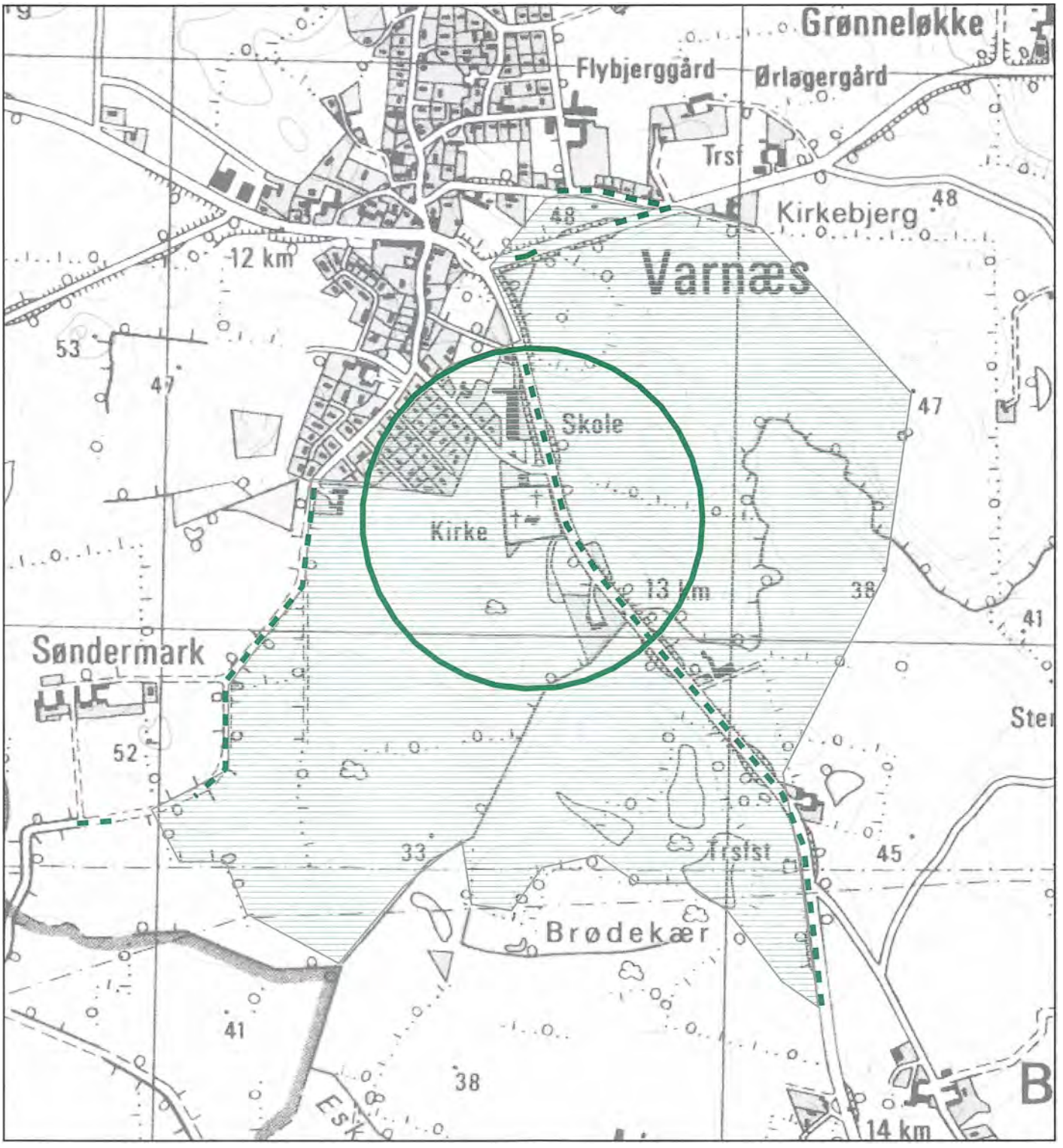

Målforhold 1:10.000

Signaturforklaring

- Indblik
- Kirkebyggelinie i h.t. naturbeskyttelsesloven
- Kirkelandskab

Bedsted kirkes omgivelser

Løgumkloster kommune

Ribe stift, Tønder provsti
Bedsted sogn, Bedsted ejerlav



Kirken:
Bedsted kirke består af romansk kor og skib, senromansk vestforlængelse, sengotisk tårn og våbenhus og renæssance trappehus på tårn. Kor og skib er opført af rå kamp, og tårn, trappehus og våbenhus af munkesten. Kirken fremstår hvidkalket med blytag, undtagen våbenhuset, der har rødt tegltag.

Kirkegården:
Kirkegården er hegnet af stablede kampestensdiger, og er i niveau med det omgivende terræn. Mod nord er kirkegården hegnet af unge lindetræer, mod øst af gamle søljerøn og elm, og mod vest af et bøgehegn.

Landsbyen:
Landsbyen har udviklet sig fra en vejklyngeby som nu er blevet bredere. Der er et erhversområde nord/nordvest for kirken. og med nogen industri mod syd foran kirkeområdet.

Landskabet:
Landskabet er præget af let bakket agerland, med mange levende hegn. Bedsted ligger mellem Bedsted Bjerg, Balbro Bæk og Arnåen.

Indblik og udkik:
Fra kirken er der udkik mod syd og vest og der er indkik fra de samme retninger.

Exner-fredning, tinglyst den 14.02.1953
30.08.1955
18.10.1955
03.09.1967

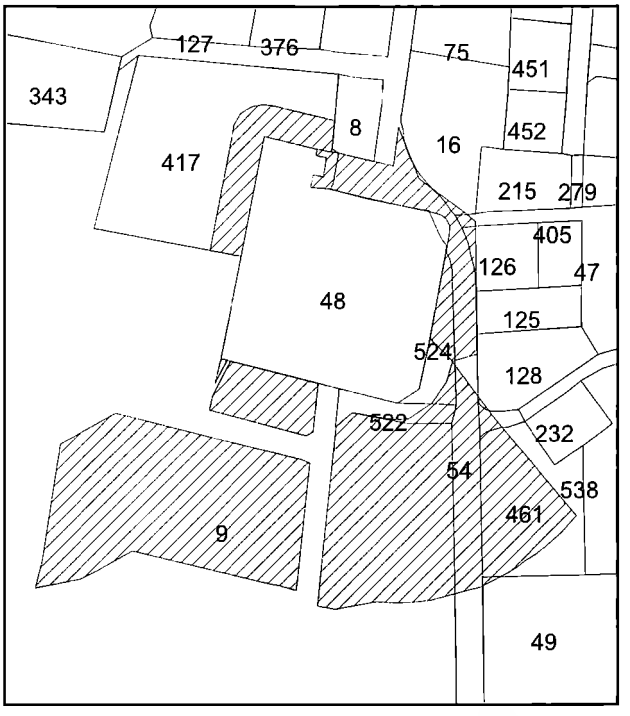

Målforhold 1:3500

J. nr.: 8-70-51-8-521-1-98

Kirkeomgivelser

Reg. nr. **521-01**

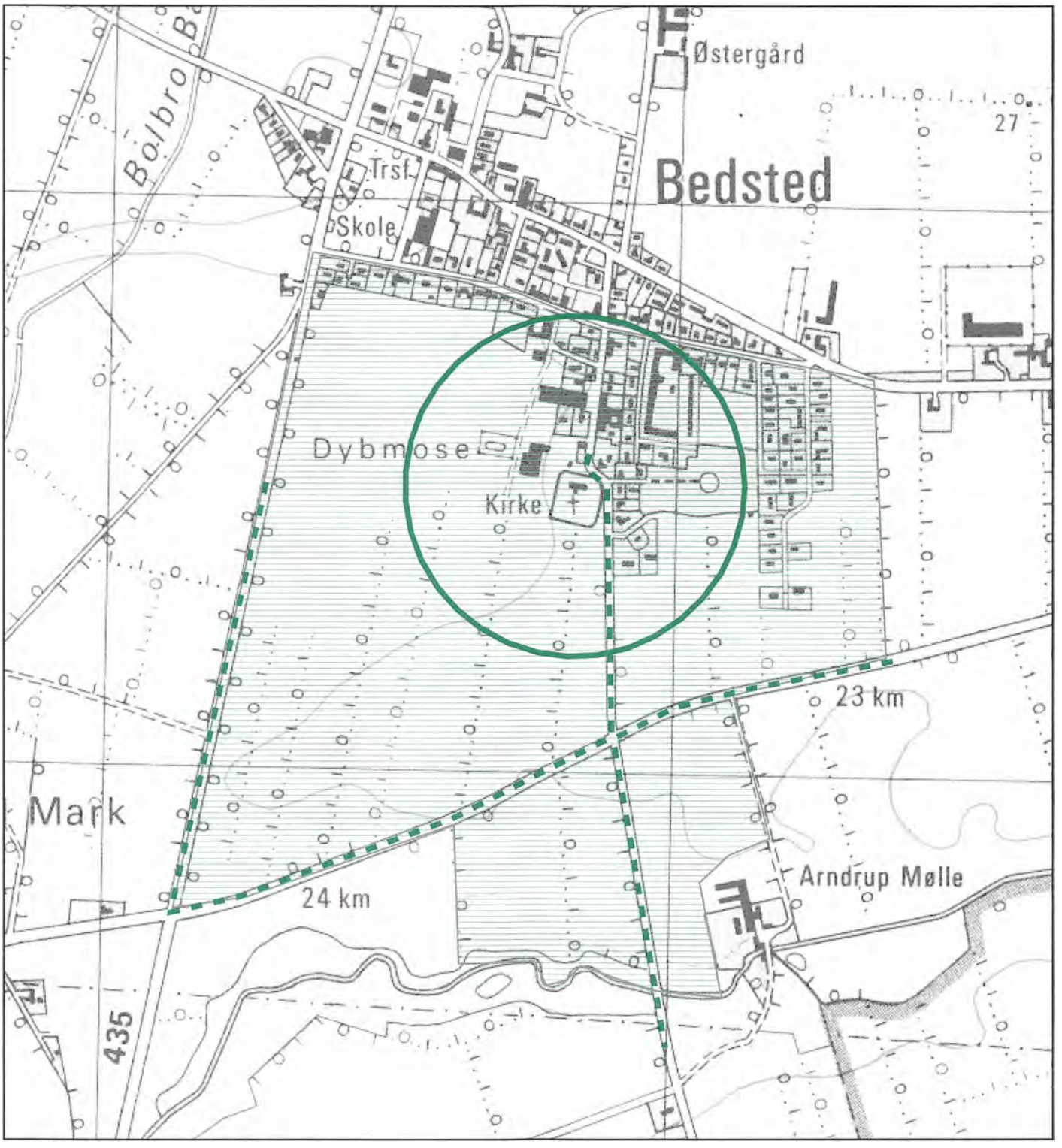

Målforhold 1:10.000

Signaturforklaring

- Indblik
- Kirkebyggelinie i h.t. naturbeskyttelsesloven
- Kirkelandskab

Højst kirkes omgivelser

Løgumkloster kommune

Ribe stift, Tønder provsti
Højst sogn, Øster Højst ejerlav



Kirken:
Øster Højst kirke består af romansk apsis, kor og skib, gotisk tårn og våbenhus fra ca. 1750.

Kirken er opført i munkesten og fremstår i dag hvidkalket med tjæret sokkel og tækket med blytag.

Kirkegården:
Kirkegården er hegnet af 1,5 meter høje klippede bøgehække og mod sydvest endvidere af indgangsportal, mur og kapel.

Indvendigt er kirkegården omkranset af halvgamle lindetræer mod syd, af ahorn mod nord og af et par elmetræer mod øst.

Landsbyen:
Øster Højst by ligger omkring kirken og kroen, lige ovenfor engen og ådalen omkring Arnåen. De fleste huse er af nyere dato.

Landskabet:
Landskabet er præget af Arnådalen, der løber gennem det ellers flade agerland.
Der er mange levende hegn i området.

Indblik og udkik:
Der er kun udkik til de nærmeste huse omkring kirken, men markerne skimtes mod øst.
Der er indkik til kirken fra øst og nord.

Exner-fredning, tinglyst den 11.07.1953
02.09.1953
14.10.1953

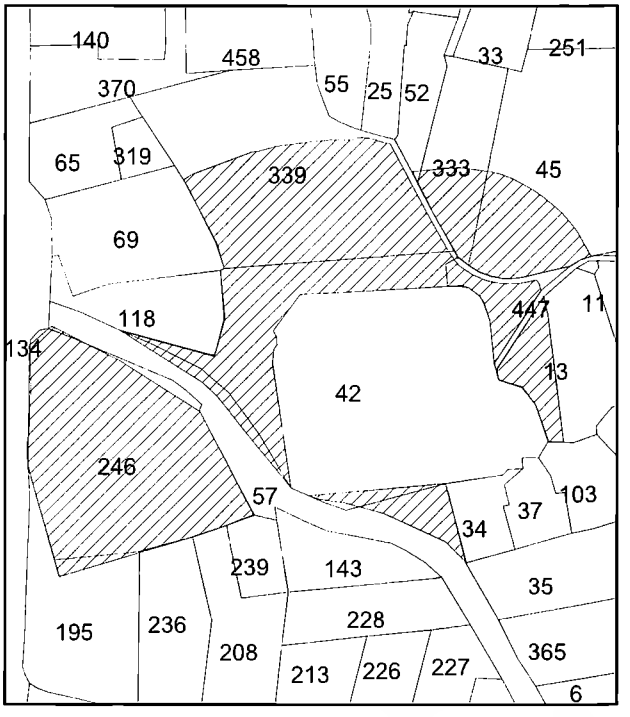

Målforhold 1:3000

J. nr.: 8-70-51-8-521-2-98

Kirkeomgivelser

Reg. nr. **521-02**

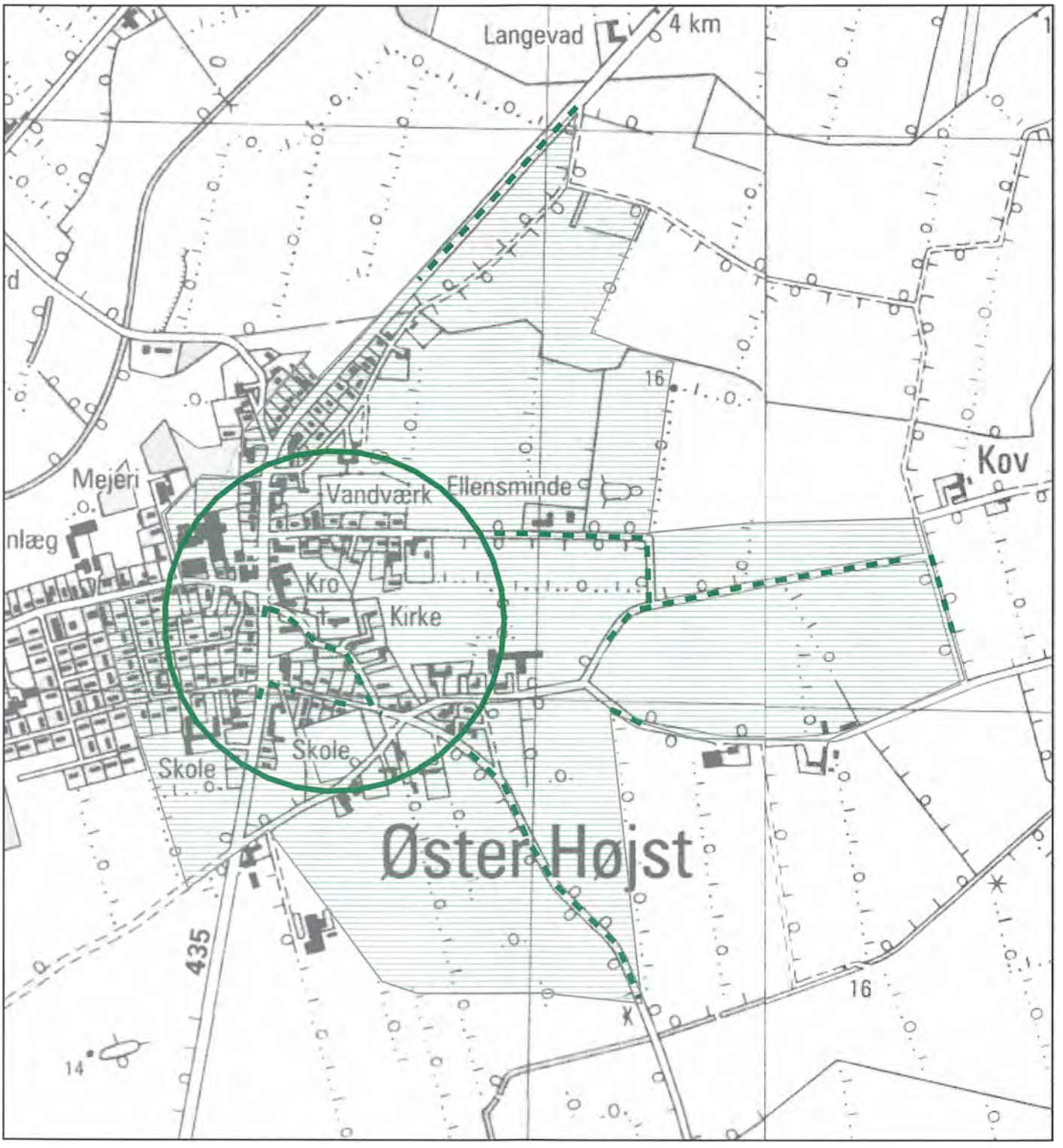

Målforhold 1:10.000

Signaturforklaring

- Indblik
- Kirkebyggelinie i h.t. naturbeskyttelsesloven
- Kirkelandskab

Løgumkloster kirkes omgivelser

Løgumkloster kommune

Ribe stift, Tønder provsti
Løgumkloster sogn, Løgumkloster ejerlav



Kirken:
Kirken består af kor, korskæring, korsarme, skib m. sideskibe, 7 kapeller, samt forhal på nordre korsarm.

Kirken er opført 1225-1325 og restaureret omkring 1. verdenskrig.
Kirken er opført af munkesten på granitsokkel og hele kirken inklusiv tagrytter har kobbertag.

Kirkegården:
Kirkegården er meget stor og sidst udvidet omkring 1820.
Kirkegården hegnes af teglmure med sadeltag.
Den gamle del af kirkegården er indvendigt hegnet af gamle træer, og på den nye del af kirkegården er der et bredt træbælte. Mellem træerne er der en mindelund.

Landsbyen:
Landsbyen, der er vokset op omkring klosteret i dalstrøget, har mange gamle huse, og et enestående gammelt bytorv.
Byen er i dag vokset mod nord, syd og øst.

Landskabet:
Landskabet er, ud over Løgumkloster by, præget af den ubebyggede eng omkring ådalen og plantagerne vest- og syd for byen.

Indblik og udkik:
Der er indblik til kirken fra nord og øst og i nærområdet fra vest.
Fra kirken er der kun udkik til nærområdet.

J. nr.: 8-70-51-8-521-3-98

Kirkeomgivelser

Reg. nr. **521-03**

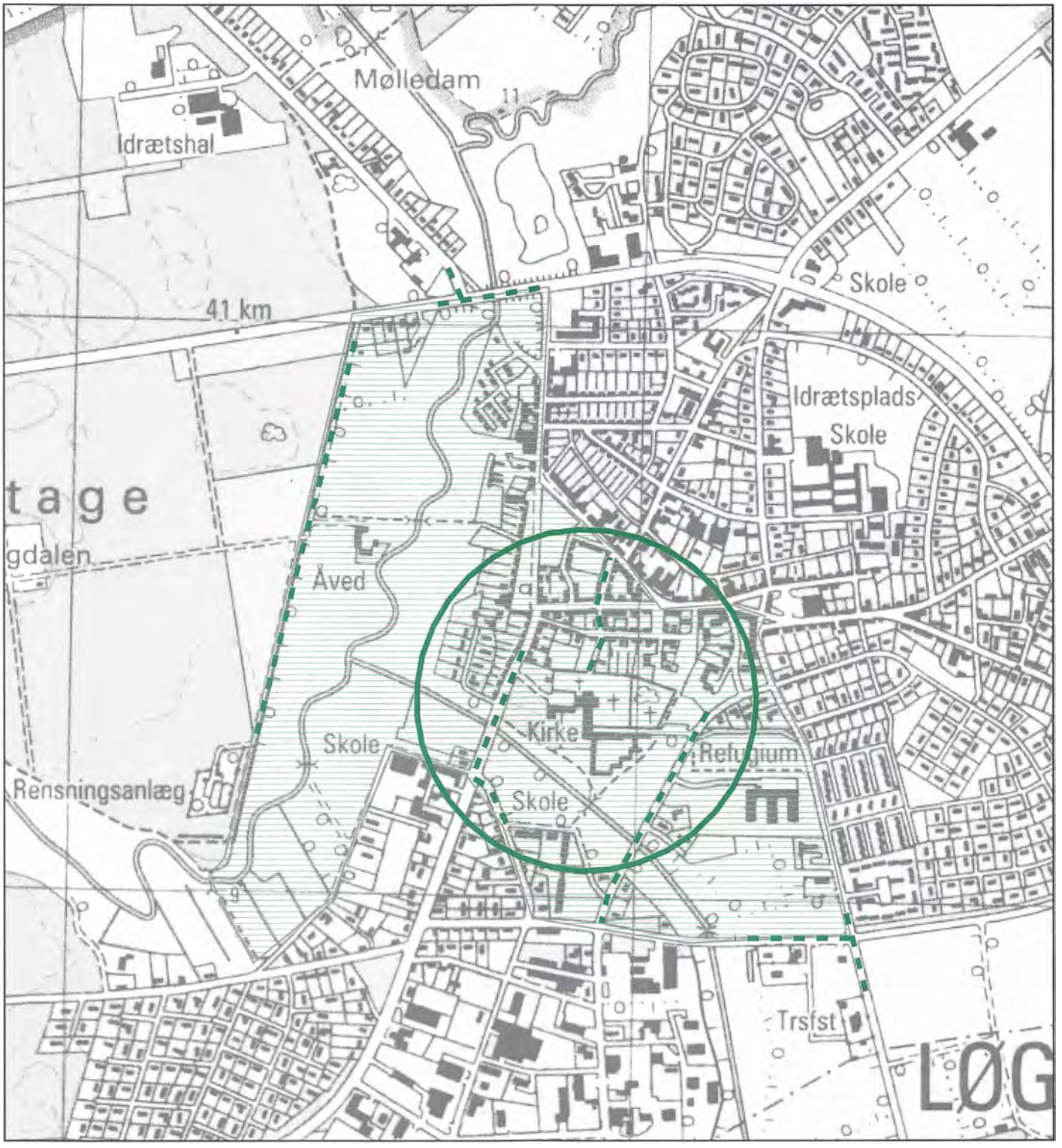

Målforhold 1:10.000

Signaturforklaring

- Indblik
- Kirkebyggelinie i h.t. naturbeskyttelsesloven
- Kirkelandskab

Nr. Løgum kirkes omgivelser

Løgumkloster kommune

Ribe stift, Tønder provsti
Nr. Løgum sogn, Løgumgårde ejerlav



Kirken:
Kirken består af romansk kor og skib med unggotisk vestforlængelse og sengotisk tårn og våbenhus.

De romanske dele er opført af tegl på profileret teglstenssokkel og de øvrige dele er opført af munkesten.
Kirken fremstår hvidkalket og med blytag, våbenhuset dog med rødt tegl.

Kirkegården:
Kirkegården er omkranset af et muret kløvet kampestensdige mod syd og vest og af tosidede kampestensdiger mod nord og øst.

Mod syddiget er der indvendigt et syrenhegn, mod øst står der et søjlerønhegn og et enkelt gammelt elmtræ.

Landsbyen:
Kirken ligger i Løgumgårde, der oprindeligt var en vejklyngeby, opstået omkring kirken.
I dag er Løgumgårde udbygget med parcelhuse mod syd og næsten sammenhængende i en smal bebyggelse med Løgumkloster.
I hele sin længde er byen afgrænset af ådalen omkring Lobæk å.

Landskabet:
Området er præget af Lobæk ådal og af Løgum Bjerge som vesteregnens højeste bakkeparti.

Området er endvidere domineret af mange skovparceller.

Indblik og udkik:
Der er indblik til kirken fra nord, vest og øst.
Og der er udkik over engområdet.

Exner-fredning, tinglyst den 25.03.1953
26.03.1953
22.12.1954
23.01.1956

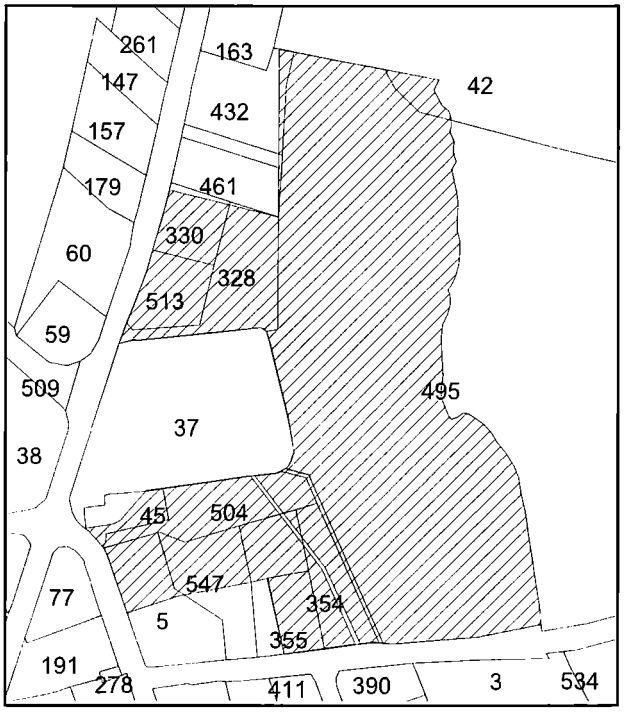

Målforhold 1:4000

J. nr.: 8-70-51-8-521-4-98

Kirkeomgivelser

Reg. nr. **521-04**

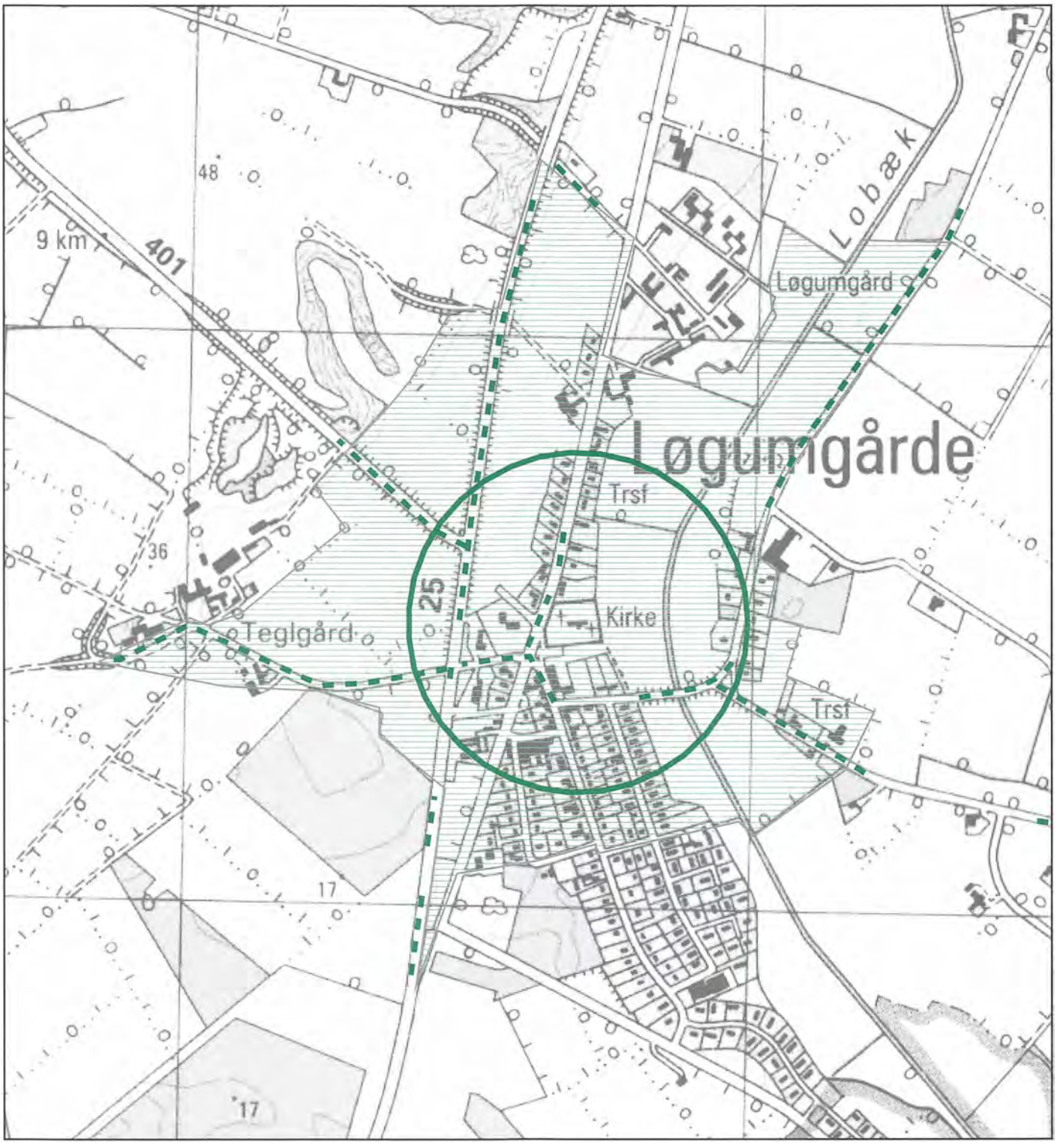

Målforhold 1:10.000

Signaturforklaring

- Indblik
- Kirkebyggelinie i h.t. naturbeskyttelsesloven
- Kirkelandskab

Egen kirkes omgivelser

Nordborg kommune

Haderslev stift, Sønderborg provsti
Egen sogn, Egen ejerlav



Kirken:
Egen kirke består af et romansk kor og skib, bygget i 1300 tallet, en yngre tårnunderbygning samt en sidefløj fra 1797 i kirkens sydside.
Kirken er hvidkalket med blåglasseret tegltag og sort sokkel.
På en gravhøj sydøst for kirken står et fritstående klokketårn udført af træ med spir af tagpap.
Tårnet er malet sort.
På gravhøjen findes mindeplader for faldne under 1. verdenskrig.
Umiddelbart nord for kirken findes en af Danmarks smukkeste kirkestalde, en næsten ubrudt længe på 75 meter.
Kirkestalden er fredet i henhold til lov om bygningsfredning.

Kirkegården:
Den gamle del af kirkegården er omkranset af et kampestensdige, medens en udvidelse mod vest fra 1920 er omkranset af levende hegn.
Det er plantet en ny randbeplantning af enkeltstående lindetræer rundt om hele kirkegården.

Landsbyen:
Kirken er placeret lidt nord for Egen landsby, mellem Egen og den nyere bebyggelse i Guderup. Egen er en slynget vejby, hvor gårdene og de øvrige boliger er grupperet omkring vejen.

Landskabet:
Kirken ligger på en sydvestvendt bakkeskråning i et terræn, der er svagt faldende ned mod Augustenborg fjord og Ketting Nor.
Især syd for Egen er der en del levende hegn (og diger) som vidner om byens stjerneformede udskiftning, der på Als fandt sted fra 1766 og fremefter.
Landskabet nord for kirken er domineret af den nye bebyggelse i Guderup

Indblik og udkik:
Set fra kirken er der mod syd og vest et fint udkik til Augustenborg fjord og der er et fint indblik fra vejen til Ketting Nor.
Kirken ses markant på en strækning af landevej 517 og fra udmundingen af vejen til Elstrup. Herfra er der dog stærk konkurrence fra et opstillet solur.

Exner-fredning, tinglyst den 15.04.1953
06.02.1954
19.03.1954
21.02.1955
18.12.1957.

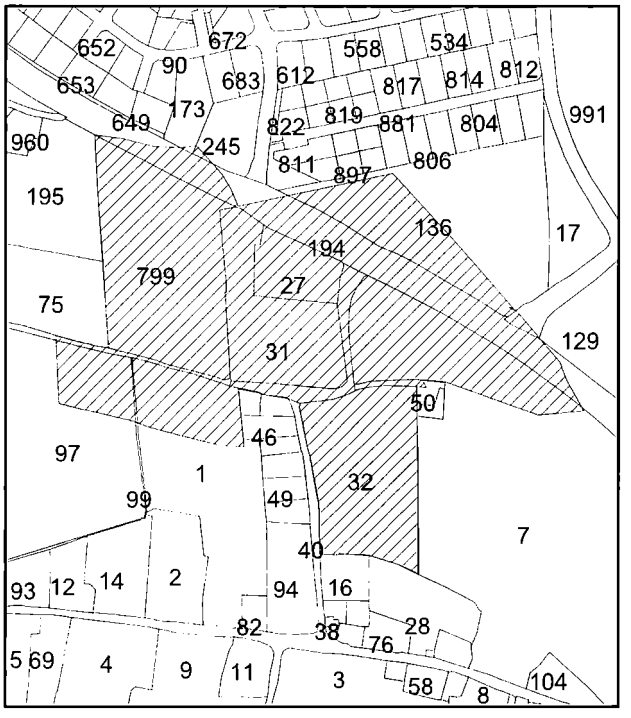

Målforhold 1:7000

J. nr.: 8-70-51-8-523-1-97

Kirkeomgivelser

Reg. nr. **523-01**

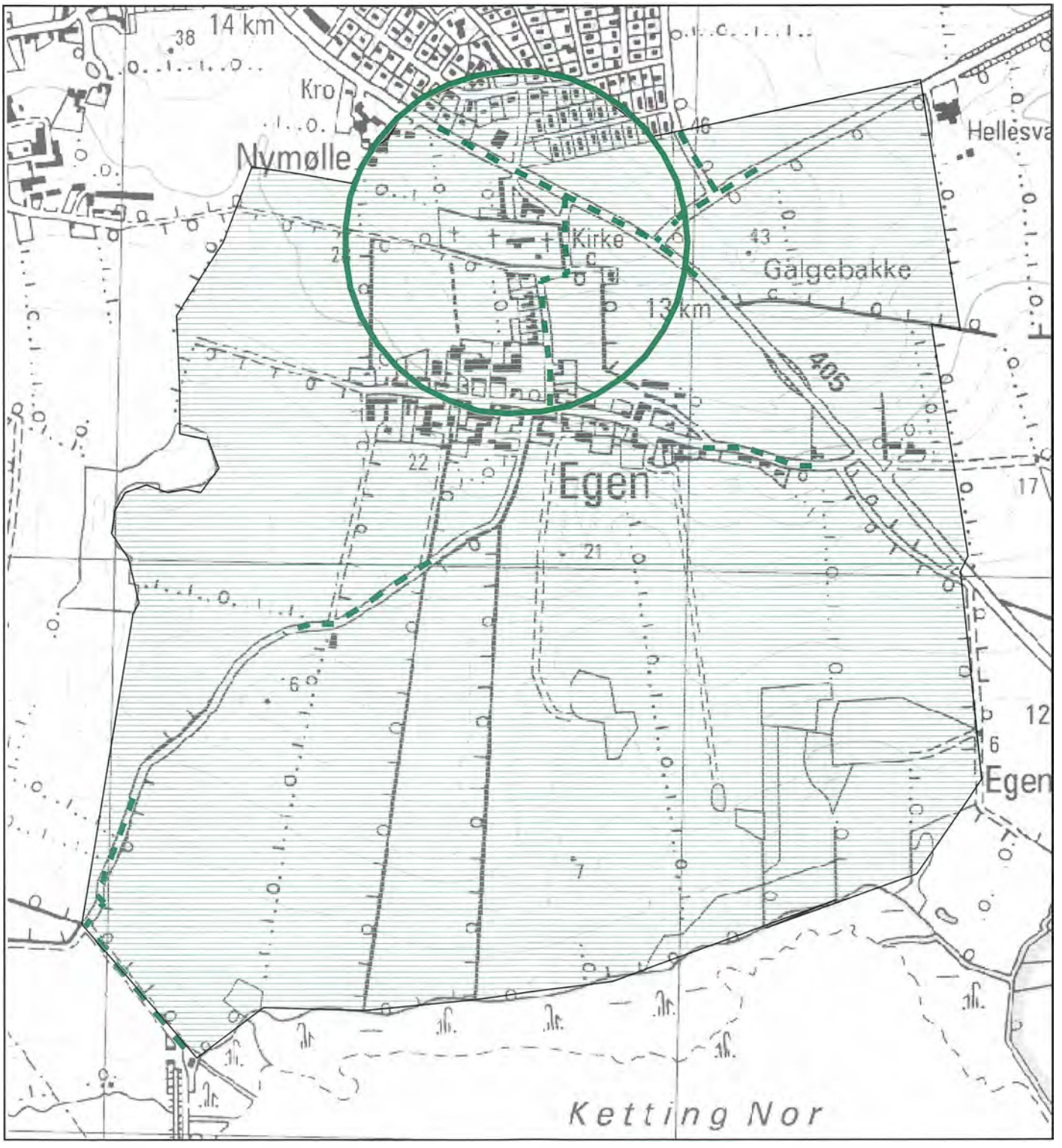

Målforhold 1:10.000

Signaturforklaring

- Indblik
- Kirkebyggelinie i h.t. naturbeskyttelsesloven
- Kirkelandskab

Havnbjerg kirkes omgivelser

Nordborg kommune

Haderslev stift, Sønderborg provsti
Havnbjerg sogn, Havnbjerg ejerlav



Kirken:
Kirken består af romansk kor og skib, gotisk våbenhus i nord, sakristi fra 1780 i øst (udvidet mod nord i 1812) og tårn fra 1856-57 i vest.
Kirken er hvidkalket med tag af blåglasserede tegl. Spiret et spåntækt og tjæret sort.

Kirkegården:
Den ældste del af kirkegården ligger som en næsten regelmæssig oval omkring den højtliggende kirke.
Kirkegården er udvidet omkring år 1800 og igen i nyere tid.
Den gamle del af kirkegården er indrammet af en kampestensmur og af store enkeltstående træer. Mod syd er de gamle træer erstattet af nye enkeltstående træer.

Landsbyen/byen:
Havnbjerg er oprindeligt en slynget vejby, men er i dag inddraget i en gennemurbaniseret zone, som forbinder Havnbjerg og Nordborg.
Kirken ligger frit på en høj bakke i den sydøstlige del af det oprindelige Havnbjerg.

Landskabet:
Havnbjerg ligger i et stærkt kuperet terræn. En tunneldal deler terrænet omkring kirken i to karakteristiske bakkeområder.
Kirken ses - sammen med en nordfor liggende gammel mølle - meget markant i landskabet, især fra syd.
Kirkens nærmeste omgivelser er friholdt for byggeri, men den sydøst for liggende virksomhed Danfoss og selve byen Havnbjerg præger landskabet.

Indblik og udkik:
Havnbjerg kirke kan ses fra Notmark, Ketting og Svenstrup kirker.
Der er udkik til Oksbøl kirke fra Havnbjerg kirke.
Kirken ses meget markant fra syd, og ligger så højt, at den ses over hustagene.

Exner-fredning, tinglyst den 15.02.1951
22.11.1951
23.09.1952.

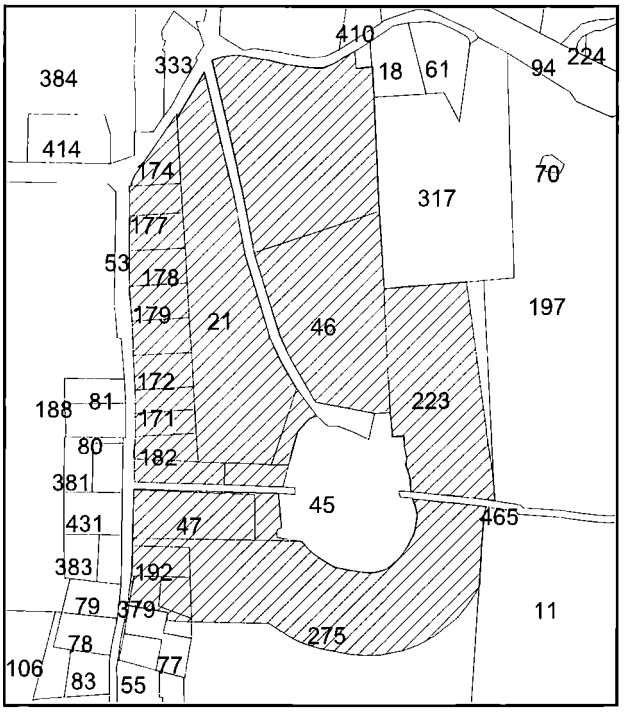

Målforhold 1:5500

J. nr.: 8-70-51-8-523-2-97

Kirkeomgivelser

Reg. nr. **523-02**

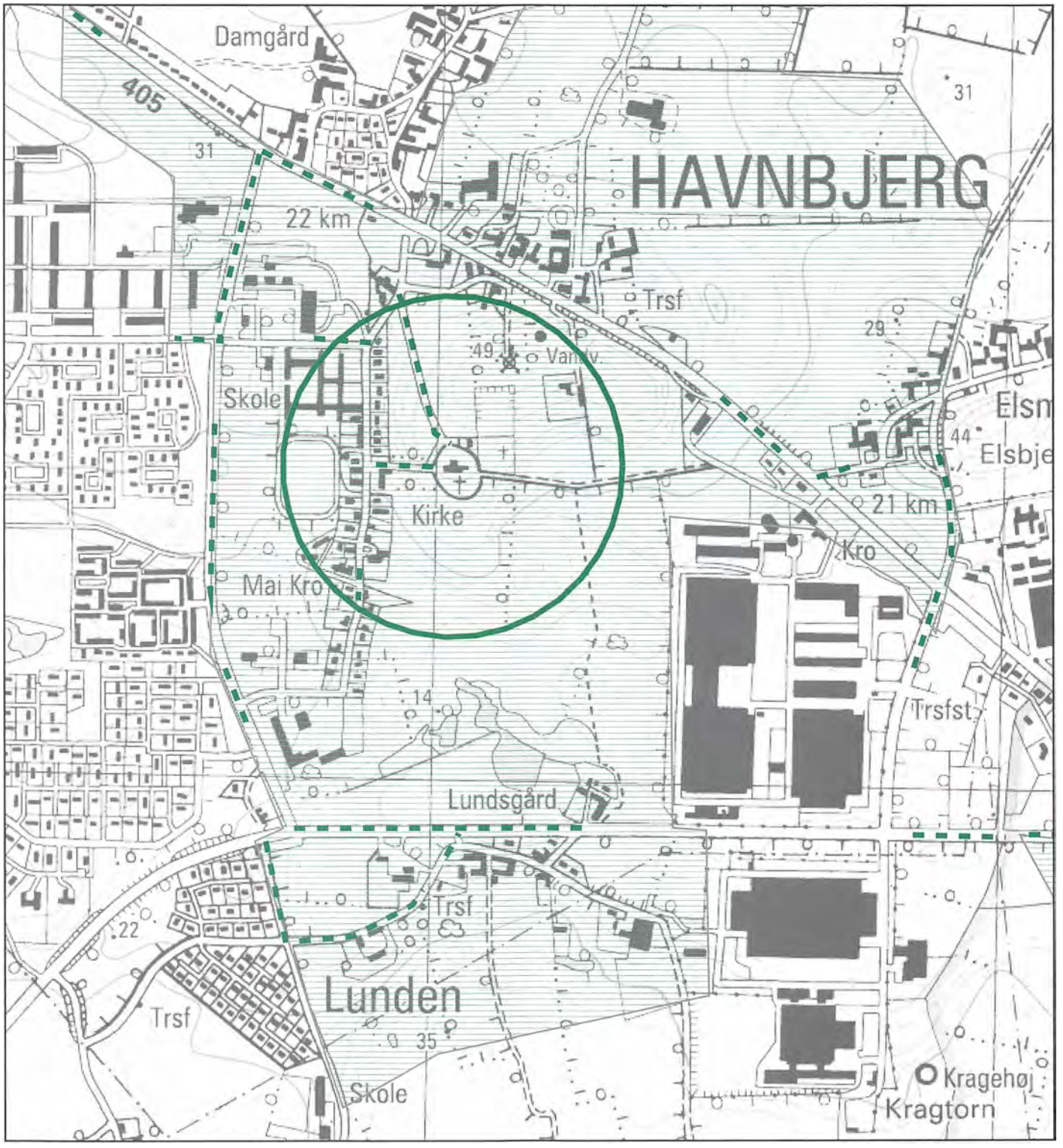

Målforhold 1:10.000

Signaturforklaring

- Indblik
- Kirkebyggelinie i h.t. naturbeskyttelsesloven
- Kirkelandskab

Nordborg kirkes omgivelser

Nordborg kommune

Haderslev stift, Sønderborg provsti
Nordborg ejerlav



Kirken:
Kirken består af romansk kor og skib, to kapeller fra 1686 og 1785, en korforlængelse fra 1700, et tårn over sydkapellet fra 1789 samt sakristi og våbenhus fra 1881- 82.
Kirken er hvidkalket med rødt tegltag bortset fra en del af korforlængelsen fra 1700, som har tag af sorte glaserede teglsten.
Tårnets spir er spån- og blytækt.

Kirkegården:
Den ældste del af kirkegården ligger som en 20 m bred oval omkring kirken. Mod syd falder terrænet stærkt, og her er kirkegården terrasseret og hegnet af en ret høj mur af rå og kløvet kampesten indstøbt i beton.
Kirkegården er udvidet mod vest i 1921 og i 1960.
På den ældste del af kirkegården står endnu enkelte af de lindetræer, der tidligere har udgjort en randbeplantning.
Randbesplantningen om den nyere kirkegård består af en blanding af træer og buske.

Byen:
Kirken ligger i byens vestlige udkant, omgivet af bebyggelse på alle sider. Der er en grøn kile mod vest, som endnu ikke er bebygget.

Landskabet:
Området omkring Nordborg er meget kuperet og to tunneldale gennemskærer og opdeler byens centrale dele.
Kirken ligger på den sydlige rand af et bakkedrag, der har fald mod Nordborg bæk og sø.
På en sydligere bakkekam ligger Nordborg vandtårn.
De to bygningselementer er i dag vartegn for store dele af Nordborg by.

Indblik og udkik:
Der er fine indblik til kirken fra vest, kirken kan ses helt fra Holm ad den grønne kile langs Nordborg Bæk.
Kirken kan ses fra Havnbjerg kirke.

Exner-fredning, tinglyst den 30.03.1953
27.01.1955

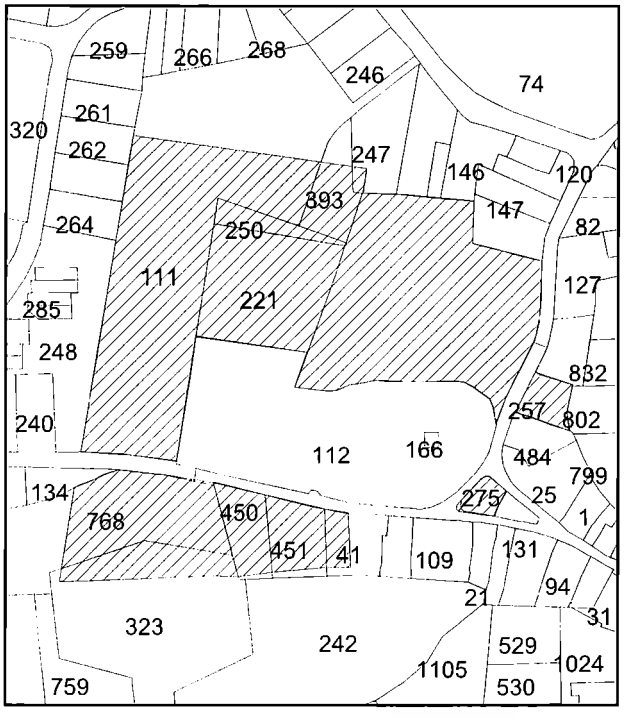

Målforhold 1:4000

J. nr.: 8-70-51-8-523-3-97

Kirkeomgivelser

Reg. nr. **523-03**

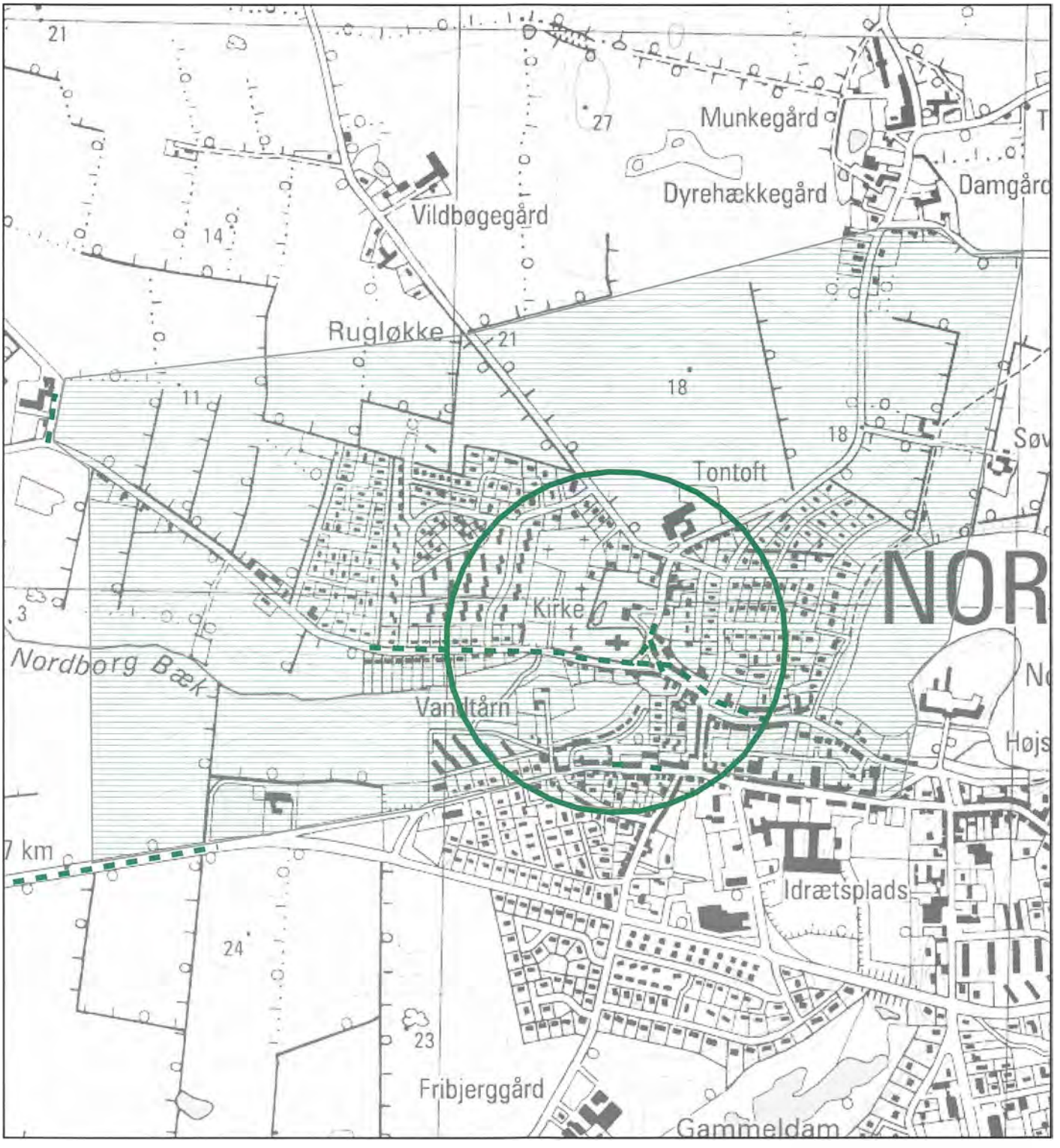

Målforhold 1:10.000

Signaturforklaring

- Indblik
- Kirkebyggelinie i h.t. naturbeskyttelsesloven
- Kirkelandskab

Oksbøl kirkes omgivelser

Nordborg kommune

Haderslev stift, Sønderborg provsti
Oksbøl sogn, Oksbøl ejerlav



Kirken:
Kirken består af romansk kor og skib (opført i to tempi), våbenhus i syd og tårn i vest fra gotisk tid (med trappehus og spir fra 1775), et gravkapel fra 1697 på skibets nordside og et nyere sakresti ved korets vestgavl.
Kirken fremstår hvidkalket med rødt tegltag og sort sokkel. Trappehuset er blytækket og det sekskantede spir har skifertag.

Kirkegården:
Den ældste del af kirkegården ligger som en 20-30 meter bred bræmme rundt om kirken.
Kirkegården er hegnet af tosidede stendiger og enkeltstående lindetræer, bortset fra overgangen mellem den gamle kirkegård og udvidelsen mod øst fra h.h.v. 1904 og 1956.
Den nye kirkegård er hegnet af bøgehæk med enkeltstående birketræer.

Landsbyen:
Oksbøl er en lille vejklyngeby.
Kirken ligger i landsbyens nordøstlige del.
Oksbøl er stadig præget af landbruget og dets bygninger.

Landskabet:
Kirken ligger på et plant terræn i et ellers småkuperet morænelandskab med højder på omkring 20 m over havets overflade.
Øst for kirken er der en mindre skov-beplantning.

Indblik og udkik:
Der er gode indblik til kirken fra vest, syd og øst

Exner-fredning, tinglyst den 30.11.1951
30.11.1952
20.02.1953

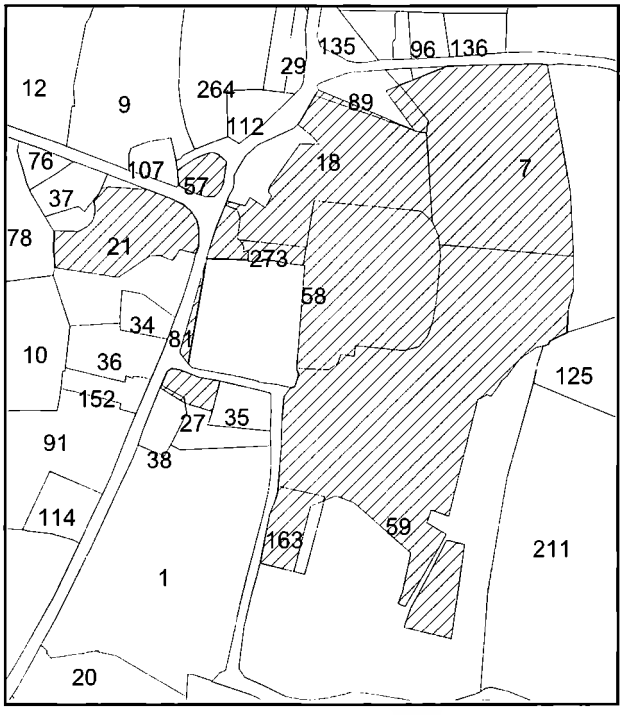

Målforhold 1:4000

J. nr.: 8-70-51-8-523-4-97

Kirkeomgivelser

Reg. nr. **523-04**

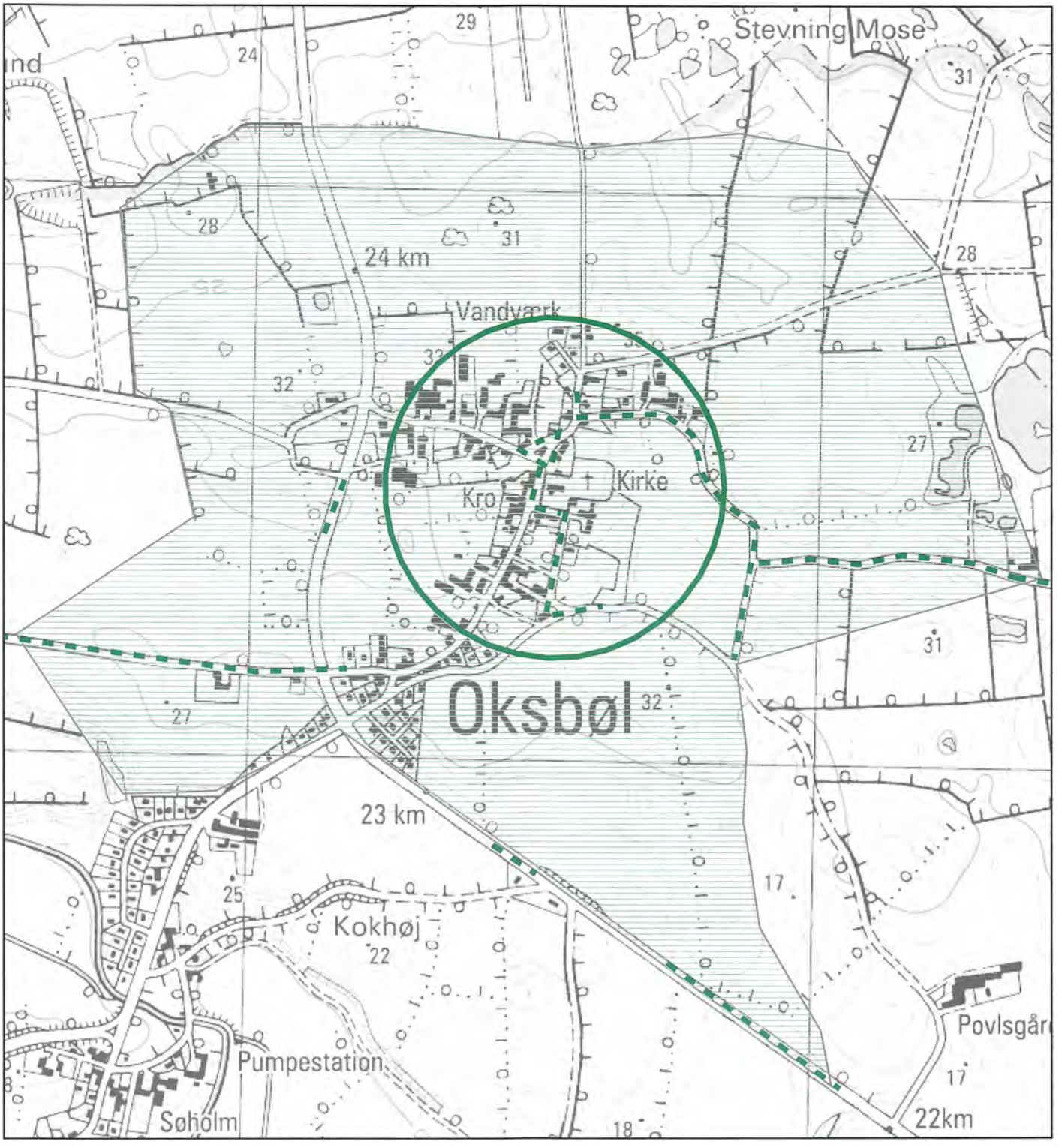

Målforhold 1:10.000

Signaturforklaring

- Indblik
- Kirkebyggelinie i h.t. naturbeskyttelsesloven
- Kirkelandskab

Svenstrup kirkes omgivelser

Nordborg kommune

Haderslev stift, Sønderborg provsti
Svenstrup sogn, Svenstrup ejerlav



Kirken:
Svenstrup kirke består af romansk kor og skib, som i gotisk tid er stærkt ombygget og forsynet med vestforlængelse og våbenhus i syd.
I 1789 er opført et sakristi ved korets vestgavl og i 1934 er kirken forsynet med en tagrytter over skibet.
Kirken har rødt tegltag, hvidkalkede mure og sort sokkel.
Tagrytteren er beklædt med kobber.

Sydøst for kirken står et fritstående klokkehus fra middelalderen.
Klokkehuset er opført i egetræ og beklædt med sort/brune brædder på såvel hus som tag.

Kirkegården:
Den gamle del af kirkegården ligger som en 20 m bred bræmme rundt om kirken.
Kirkegården er udvidet mod øst og i 1920'erne mod syd.
Kirkegården er omkranset af stendiger og enkeltstående egetræer.

Landsbyen:
Svenstrup er oprindelig en vejklyngeby og kirken ligger i landsbyens vestlige udkant.

Vest for kirken, i en lavning bag kirkebakken, ligger præstegården, som er opført omkring 1815 og som er fredet i h.t. lov om bygningsfredning.

Landskabet:
Svenstrup ligger på en bakketop i et stærkt kuperet terræn.
Mod vest falder terrænet ned mod Augustenborg fjord og mod øst og nord ned mod Lillebælt.
Syd for kirken ligger områdets højeste bakketop „Egebjerg", som er 63 meter over havets overflade.

Landskabet domineres af store industribygninger i Havnbjerg og af parcelhusbyggeri øst for den gamle del af Svenstrup.

Indblik og udkik:
Der er kun få indbliksmuligheder til kirken.
Fra kirkegården er der udkik til Havnbjerg kirke.

Exner-fredning, tinglyst den 23.05.1952
18.07.1952
22.09.1952
25.11.1957.

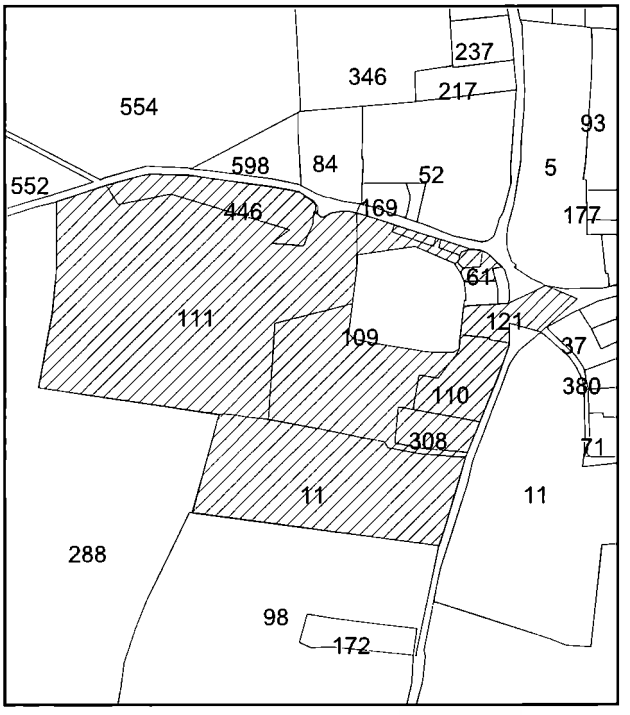

Målforhold 1:5000

J. nr.: 8-70-51-8-523-5-97

Kirkeomgivelser

Reg. nr. **523-05**

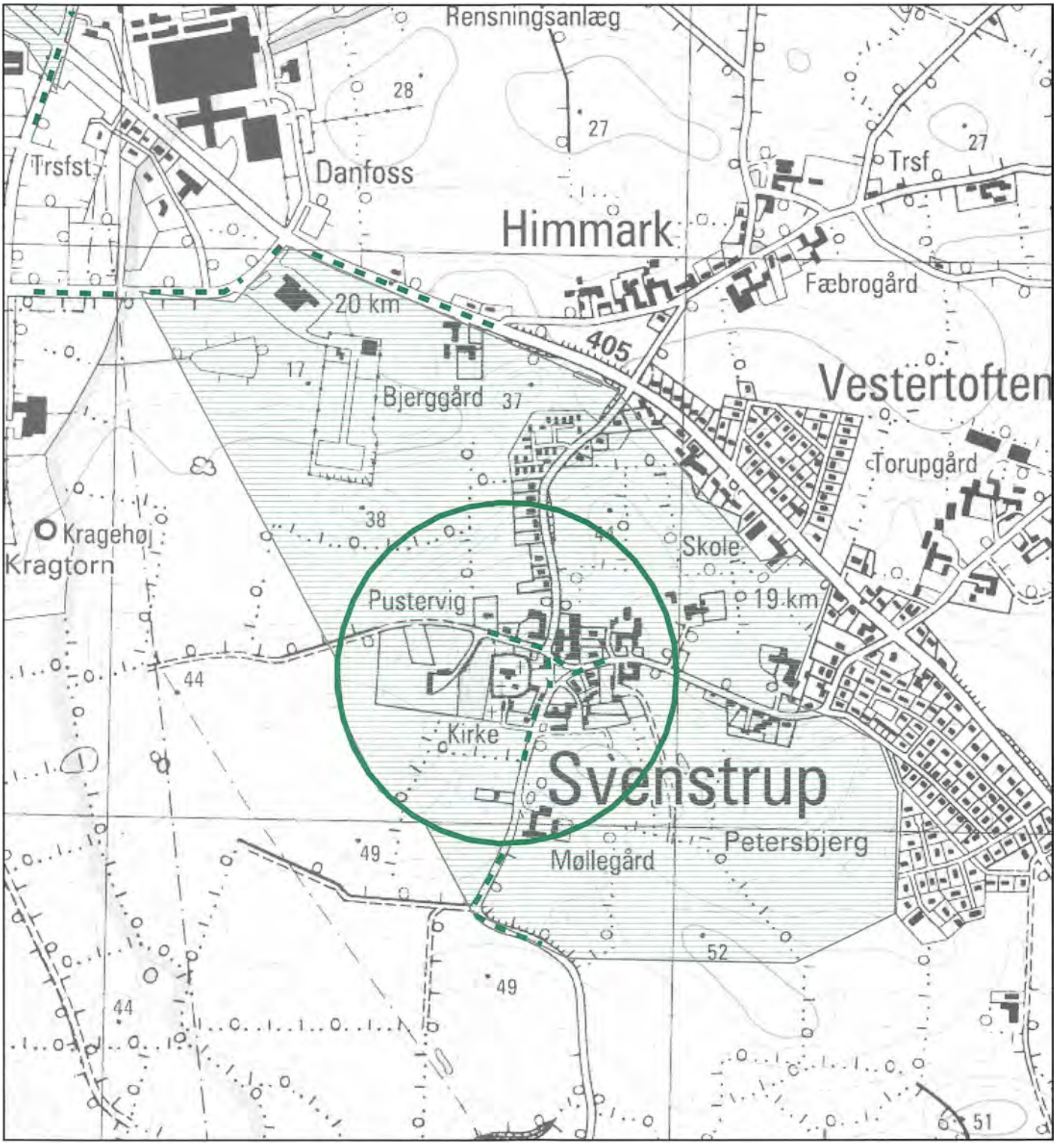

Målforhold 1:10.000

Signaturforklaring

- Indblik
- Kirkebyggelinie i h.t. naturbeskyttelsesloven
- Kirkelandskab

Agerskov kirkes omgivelser

Nr. Rangstrup kommune

Ribe stift, Tørninglen provsti
Agerskov sogn, Agerskov ejerlav



Kirken:
Agerskov kirke består af romansk skib, ung-gotisk kor og sakristi, og renæssance trappehus på tårn.

Skibet er opført af granitkvadre på granit-sokkel, kor og sakristi af genbrugskvadre og munkesten, og våbenhus, tårn og trappehus af munkesten.

Kirken fremstår i blank mur med blytag.

Kirkegården:
Kirkegården er hegnet af tosidede stablede kampe-stensdiger, meget store og uden bevoksning.
Kirkegården er omgivet af gamle træer af elm, ask, bøg, ahorn og et enkelt egetræ mod syd.

Landsbyen:
Agerskov har en gammel bykerne hvor kirken ligger for enden af hovedgaden i den gamle landsby.
Byen er vokset meget og breder sig i dag vest for kirken.

Landskabet:
Landskabet er, ud over byen, præget af let bakket agerland og Smedebækken, der skærer sig som en kile gennem den vestlige del af byen.

Indblik og udkik:
Der er indkik til kirken fra alle retninger, undtagen direkte fra vest.
Fra kirkegården er der udkik mod sydøst.

Exner-fredning, tinglyst den 30.05.1953

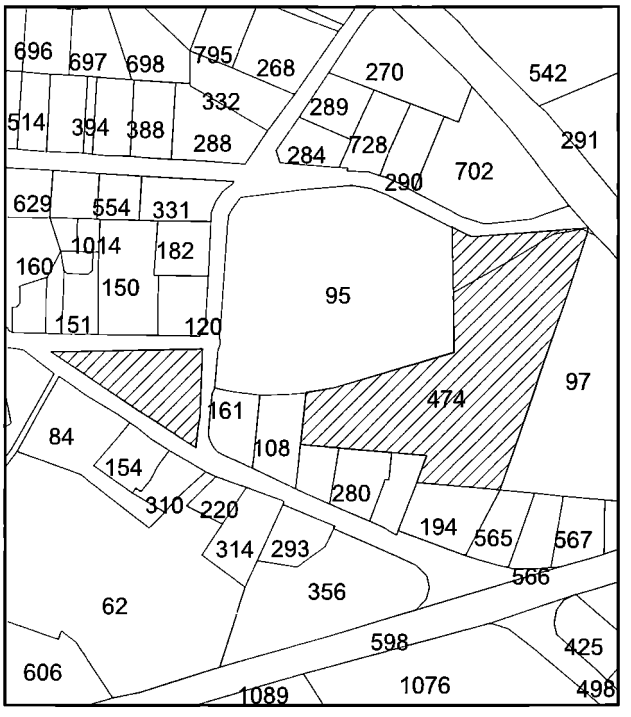

Målforhold 1:4000

J. nr.: 8-70-51-8-525-1-98

Kirkeomgivelser

Reg. nr. **525-01**

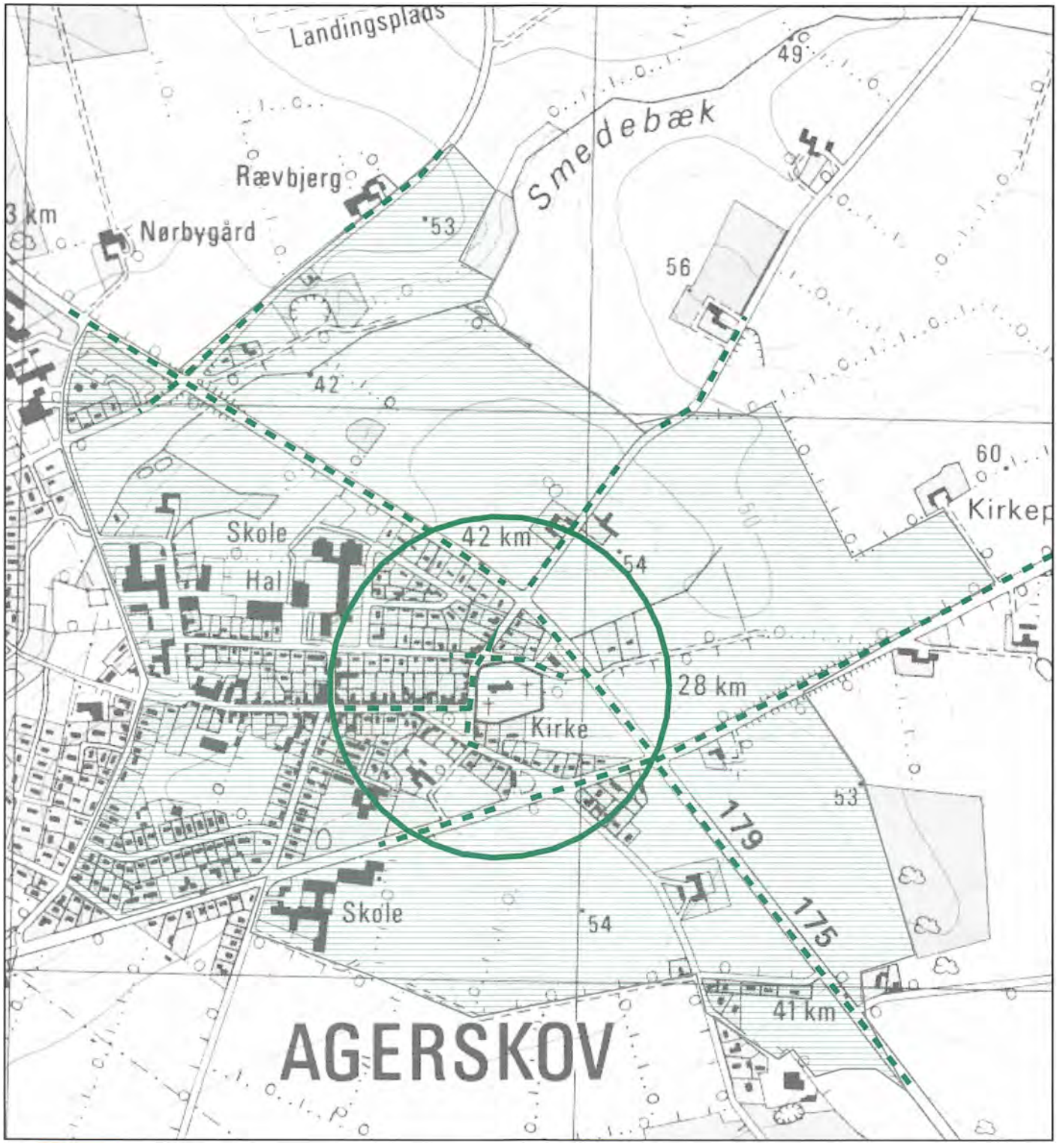

Målforhold 1:10.000

Signaturforklaring

- Indblik
- Kirkebyggelinie i h.t. naturbeskyttelsesloven
- Kirkelandskab

Arrild kirkes omgivelser

Nr. Rangstrup kommune
Ribe stift, Tørninglen provsti
Arrild sogn, Arrild ejerlav



Kirken:
Arrild kirke består af romansk kor og skib, og sengotisk tårn.

Skibet og koret er opført af granitkvadre på granitsokkel, samt tuf og munkesten, og tårnet er opført af munkesten.

Kirken fremstår hvidkalket og med blytag.

Kirkegården:
Kirkegården er hegnet af tosidede stablede kampe- og markstensdiger med græsbevoksning. Der er lindetræer mod syd og mod vest, og en række ahorn og et enkelt gammelt lindetræ mod øst.

Landsbyen:
Arrild har oprindeligt været en fortelandsby, men er nu udbygget med et parcelhusområde mod nord, og med en større ferieby, skjult af skov, mod nordvest.

Landskabet:
Landskabet er præget af plantager og moser, nord og vest for, og af Fiskbækådalen og agerland, sydøst for kirken.

Indblik og udkik:
Der er udkik over engen sydøst for kirken og der er ligeledes indkik over engområdet fra øst og syd.

Exner-fredning, tinglyst den 07.03.1953
29.08.1953

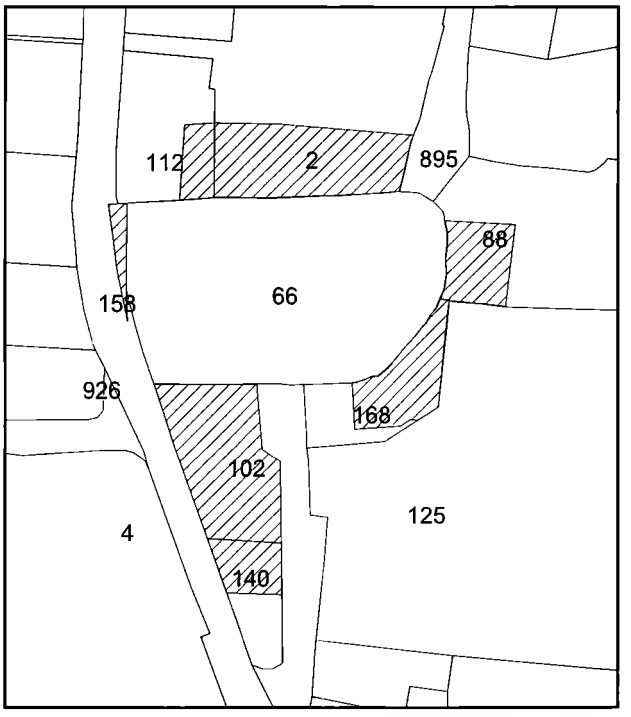

Målforhold 1:2500

J. nr.: 8-70-51-8-525-2-98

Kirkeomgivelser

Reg. nr. **525-02**

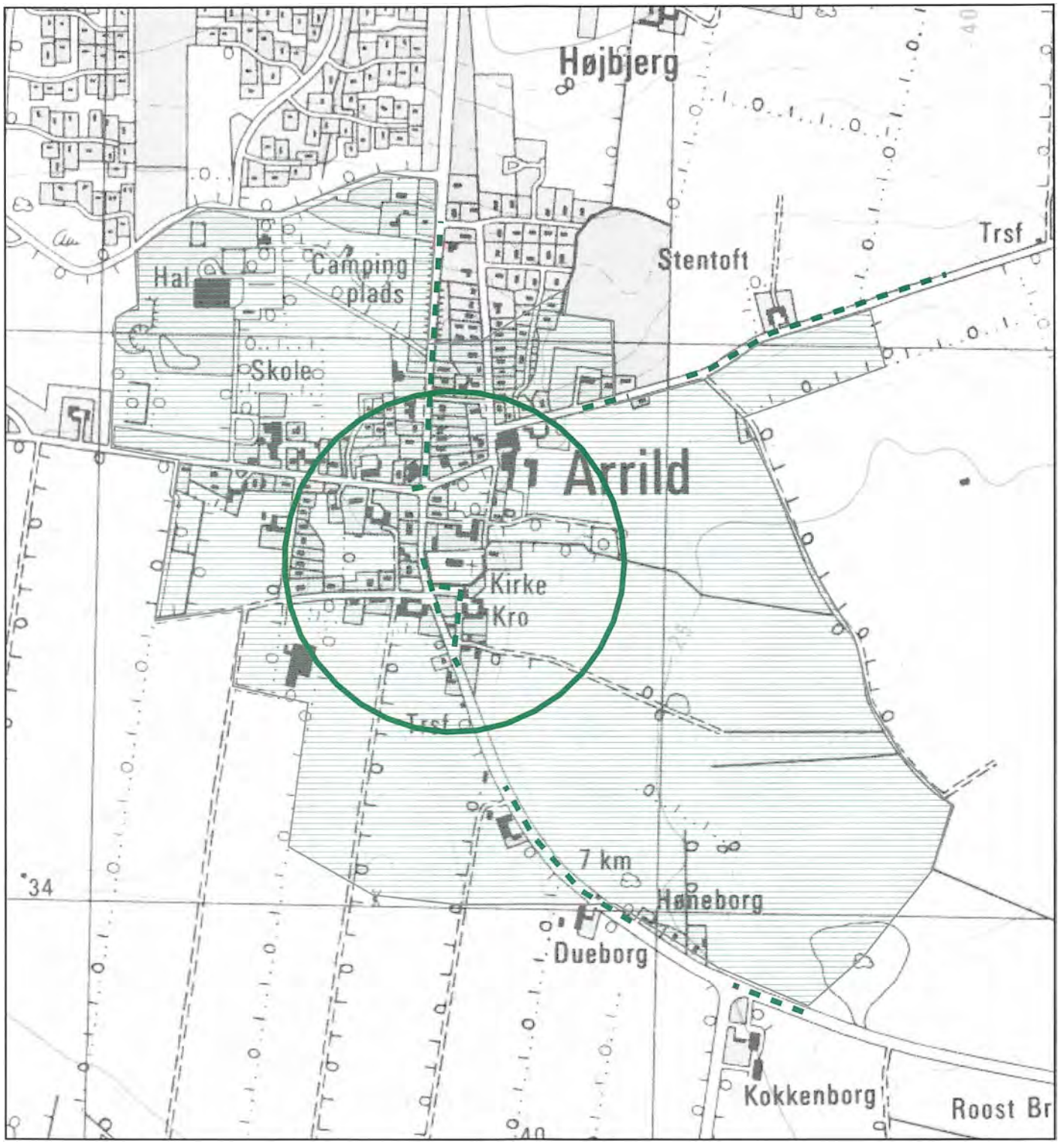

Målforhold 1:10.000

Signaturforklaring

- Indblik
- Kirkebyggelinie i h.t. naturbeskyttelsesloven
- Kirkelandskab

Bevtoft kirkes omgivelser

Nr. Rangstrup kommune

Ribe stift, Tørninglen provsti
Bevtoft sogn, Bevtoft ejerlav



Kirken:
Kirken består af romansk kor og skib, vest- og korforlængelse, sengotisk tårn og våbenhus fra 1884.
De romanske dele er opført i granitkvadre og munkesten, tårnet i munkesten og våbenhuset i mursten.
Kirken fremstår i blank mur, tårnet og våbenhuset med blytag og resten med skifertag.

Kirkegården:
Kirkegården er hegnet af tosidede kampestensdiger beplantet med tjørnehæk.
Mod syd er der asketræer og et enkelt elmtræ.
Mod nord står der, udenfor diget, et granhegn.

Landsbyen:
Landsbyen, der primært ligger syd for Gelsåen, har en gammel kerne omkring hovedgaden, og er udbygget mod syd og mod vest med parcelhuskvarterer.
Engen nord for husene er bevaret og kirken ligger forholdsvis frit ud til engen, midt i byen.

Landskabet:
Landskabet er præget af Gelsåen og Bevtoft by. Vejene ind til Bevtoft indikerer et stjernemønster, men de levende hegn i området bryder med mønsteret. Der er en del nåleskove i det ellers flade landbrugsland.

Indblik og udkik:
Der er indkik til kirken fra nord, vest og syd, mens nåletræshegnet forhindrer udsigten noget mod engen nord for kirken.

Exner-fredning, tinglyst den 24.11.1953
18.02.1954
16.06.1954

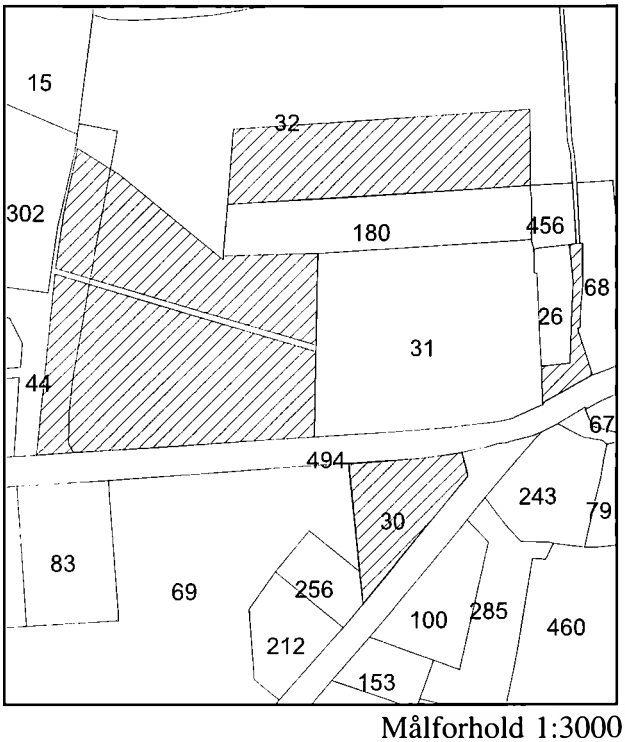

Målforhold 1:3000

J. nr.: 8-70-51-8-525-3-98

Kirkeomgivelser

Reg. nr. **525-03**

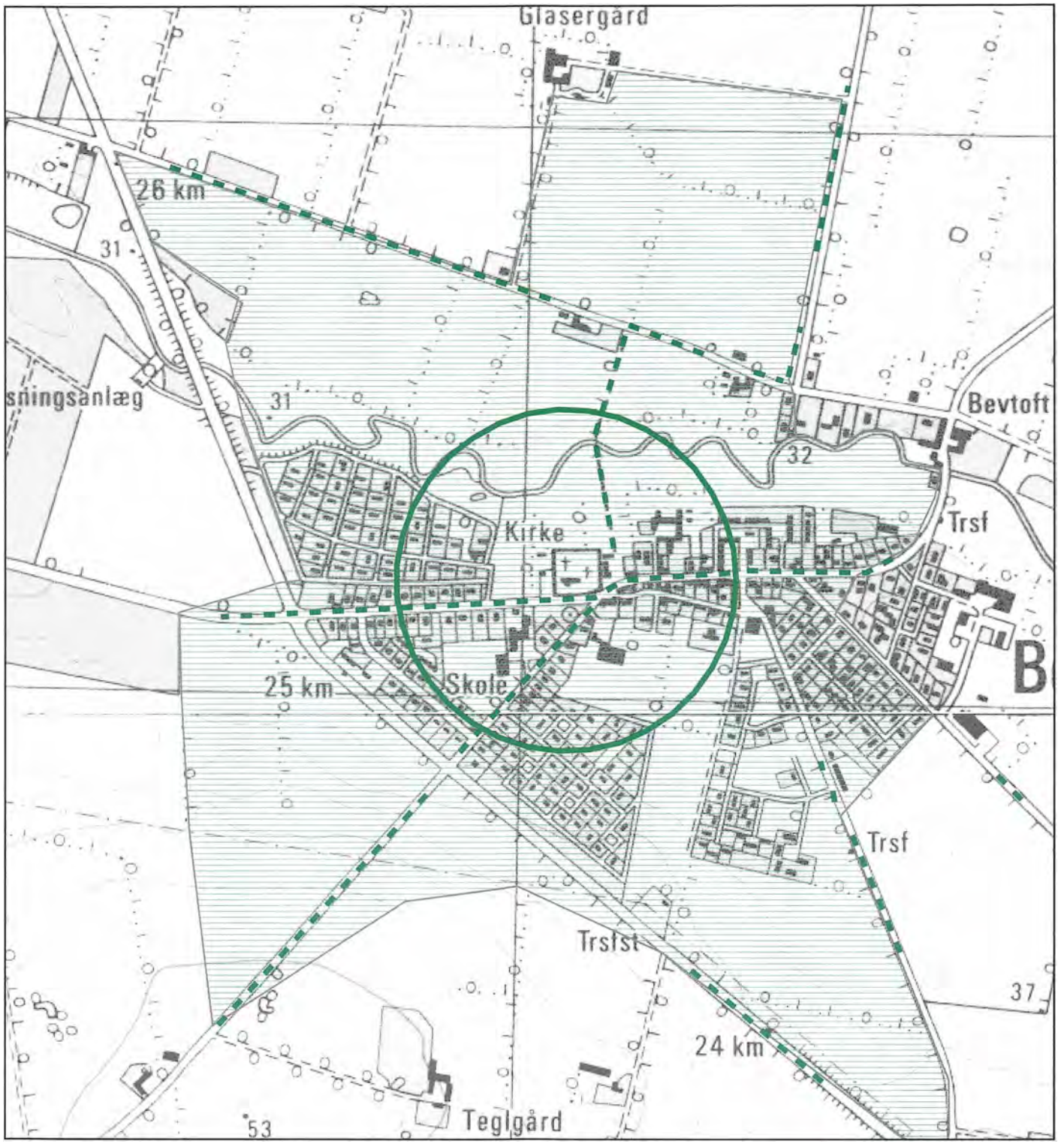

Målforhold 1:10.000

Signaturforklaring

- Indblik
- Kirkebyggelinie i h.t. naturbeskyttelsesloven
- Kirkelandskab

Bovlund Frimenighedskirkes omgivelser

Nr. Rangstrup kommune

Agerskov sogn, Bovlund ejerlav



Kirken:
Kirken består af kor, skib og tårn.

Kirken er opført i røde teglsten og med sort skifertag.

Kirkegården:
Den lille kirkegård er omkranset af bøgehegn mod nord og øst, af have, enkelte bøgetræer mod vest og af en tjørnehæk mod vejen syd for kirken.

Landsbyen:
Landsbyen består af en række markant placerede gårde på syd- og vestskrænten af Bovlund Bjerg.
Kirken og bygningerne omkring kirken ligger på bakkeskråningen.

Landskabet:
Landskabet er præget af Bovlund Bjerg, med de meget markante skråninger mod syd og vest, ud mod de flade hedesletter.
Området består af åbent agerland med enkelte levende hegn.

Indblik og udkik:
Der er indkik til kirken fra alle verdenshjørner, mens der er udkik mod sydøst.

J. nr.: 8-70-51-8-525-7-98

Kirkeomgivelser

Reg. nr. **525-04**

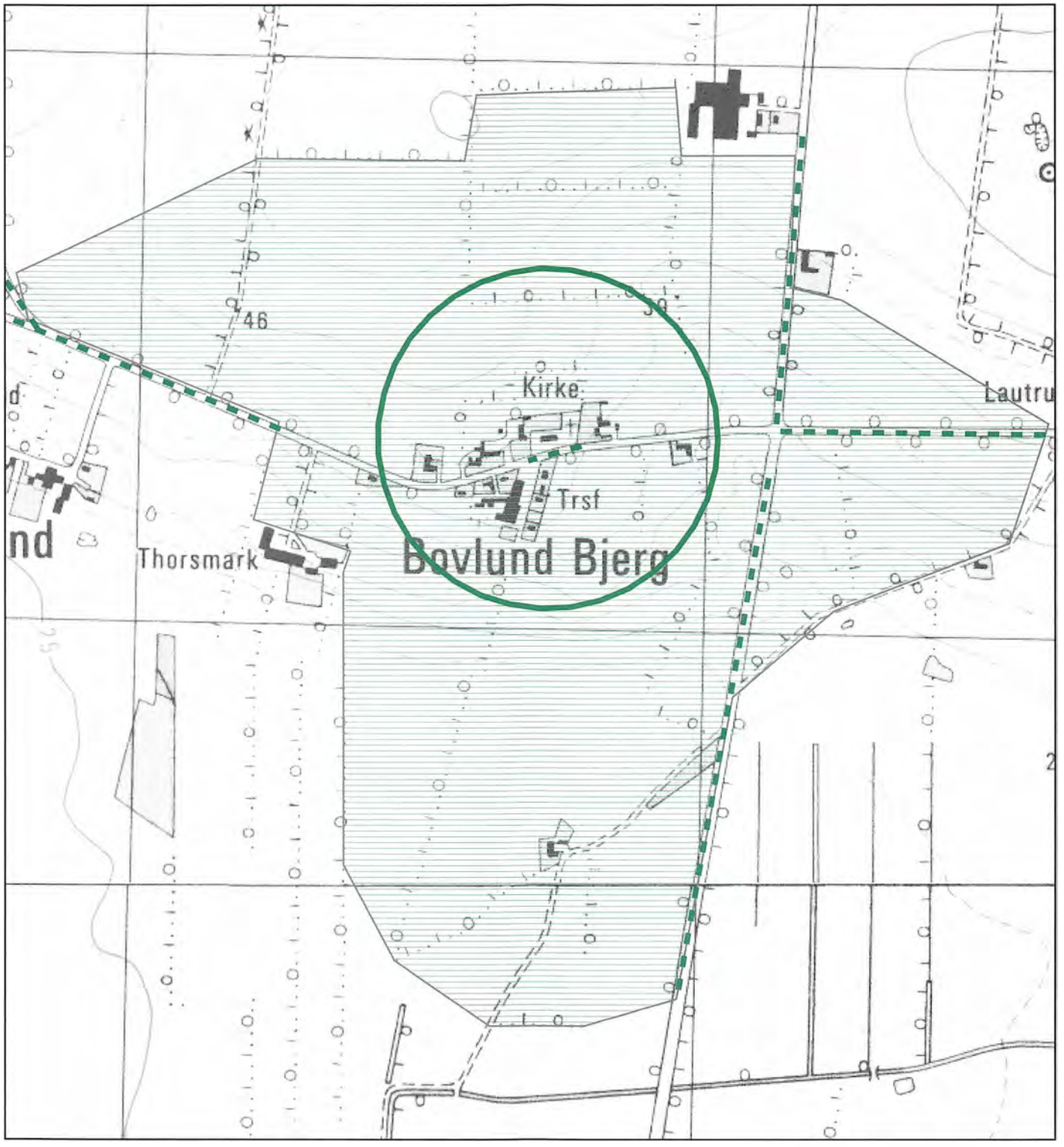

Målforhold 1:10.000

Signaturforklaring

- Indblik
- Kirkebyggelinie i h.t. naturbeskyttelsesloven
- Kirkelandskab

Branderup kirkes omgivelser

Nr. Rangstrup kommune

Ribe stift, Tørninglen provsti
Branderup sogn, Branderup ejerlav



Kirken:
Branderup kirke består af romansk kor og skib, sengotisk tårn og renæssance våbenhus.
Kor og skib er opført af granitkvadre på granitsokkel, tårnet af munkesten og våbenhuset af hårdt brændte teglsten.
Hele kirken fremstår i blank mur, bortset fra østgavlen, der er pudset.
Tårnet har blytag og resten af kirken har sort skifertag.

Kirkegården:
Kirkegården er mod vest og syd hegnet af lave stablede kløvstensdiger med tjørnehæk, mod vest indvendigt med små stynede lindetræer.
Mod øst er der et stort stablet kampestensdige med græs, og mod nord er der en bøgehæk.

Landsbyen:
Landsbyen ligger som en vejklyngeby omkring vejene mod Toftlund, Arrild og Bovlund. Der er enkelte gamle gårde på egnen.

Landskabet:
Kirken ligger frit på en bakketop og terrænet falder mod syd og sydvest mod Smedebækken.

Det let bakkede landskab er præget af agerland med mange levende hegn og en del mindre skovparceller.

Indblik og udkik:
Der er indblik fra syd , nord og vest, mens der ud over nærområdet omkring kirken, kun er udkik mod nordvest, da der er en del beplantning i området.

Exner-fredning, tinglyst den 09.12.1952
10.04.1953

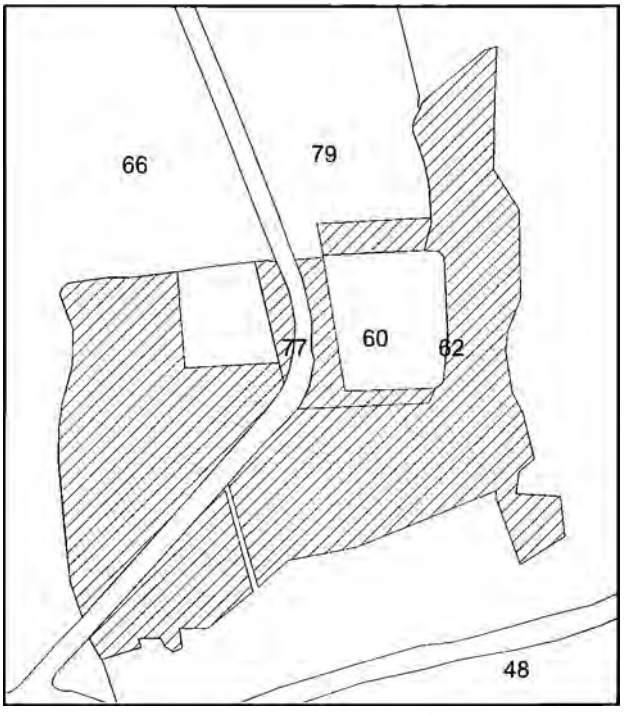

Målforhold 1:3500

J. nr.: 8-70-51-8-525-4-98

Kirkeomgivelser

Reg. nr. **525-05**

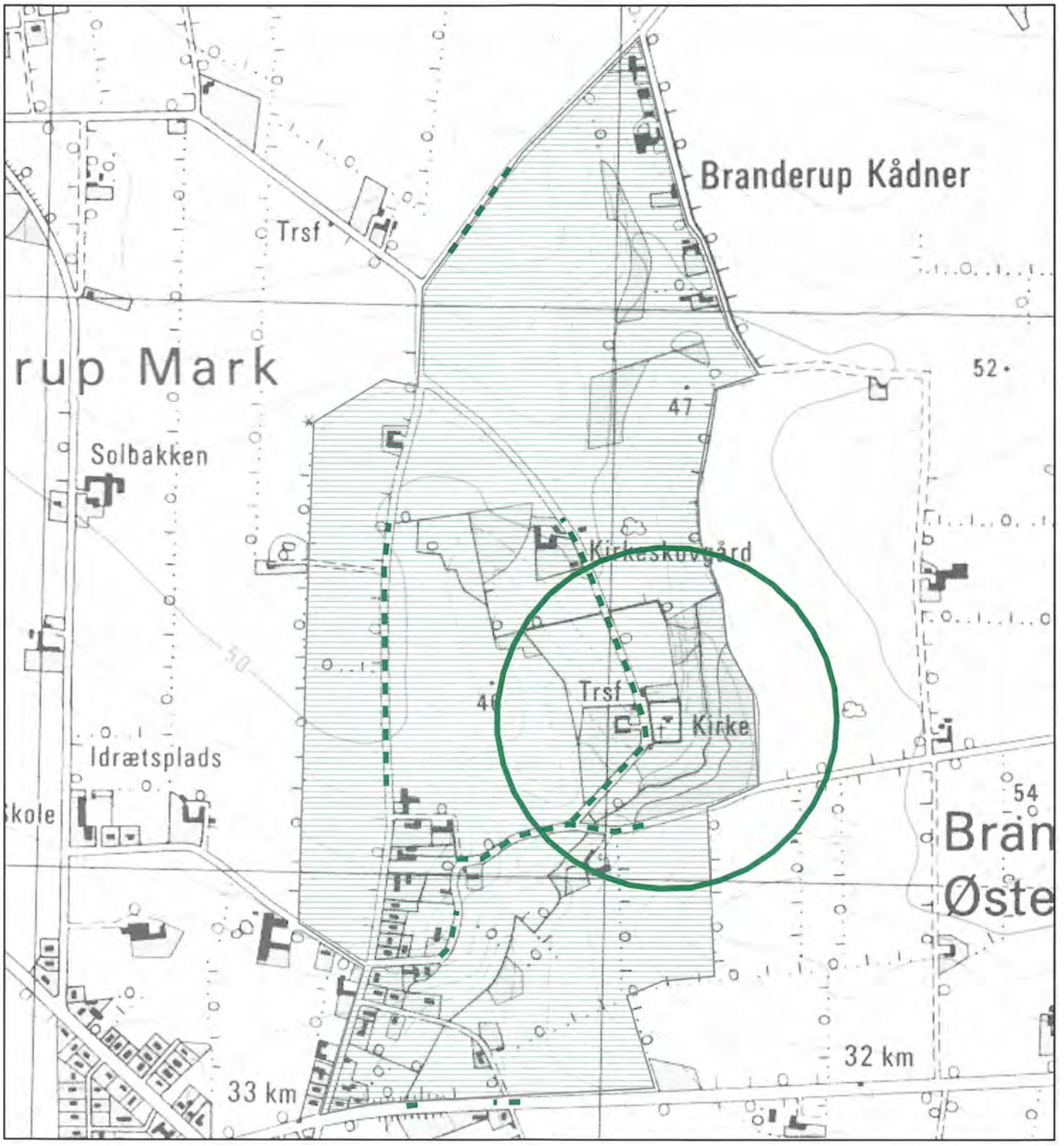

Målforhold 1:10.000

Signaturforklaring

- Indblik
- Kirkebyggelinie i h.t. naturbeskyttelsesloven
- Kirkelandskab

Tirslund kirkes omgivelser

Nr. Rangstrup kommune

Ribe stift, Tørninglen provsti
Tirslund sogn, Tirslund ejerlav



Kirken:
Tirslund kirke består af romansk kor og skib, våbenhus fra 1852 og klokkekarnap på østgavl fra 1805.
Derudover er der opført en nyere klokkestabel sydvest for kirken.

Den romanske del er opført af granitkvadre på granitsokkel og fremstår i blank mur, våbenhuset er opført af teglsten og er hvidtet og klokkekarnappen er opført i træ.

Hele taget er tækket med bly, mens klokkestablen, der er sortmalet, er tækket med tagpap.

Kirkegården:
Den let forhøjede kirkegård er hegnet af stablede kløvstendiger med tjørnehæk.
Mod vest er der et bælte af elmetræer og ved indgangen fra øst er der en allé af små stynede lindetræer op til våbenhuset.

Landsbyen:
Tirslund består af en samling, noget spredt beliggende, gårde og enkelte huse uden egentlig bydannelse.

Landskabet:
Byen og kirken ligger på en let forhøjning i det ellers flade landskab, der nordøst for kirken gennemskæres af Bevtoft å.

Indblik og udkik:
Der er udkik i alle retninger, mens den lille men

J. nr.: 8-70-51-8-525-5-98

Kirkeomgivelser

Reg. nr. **525-06**

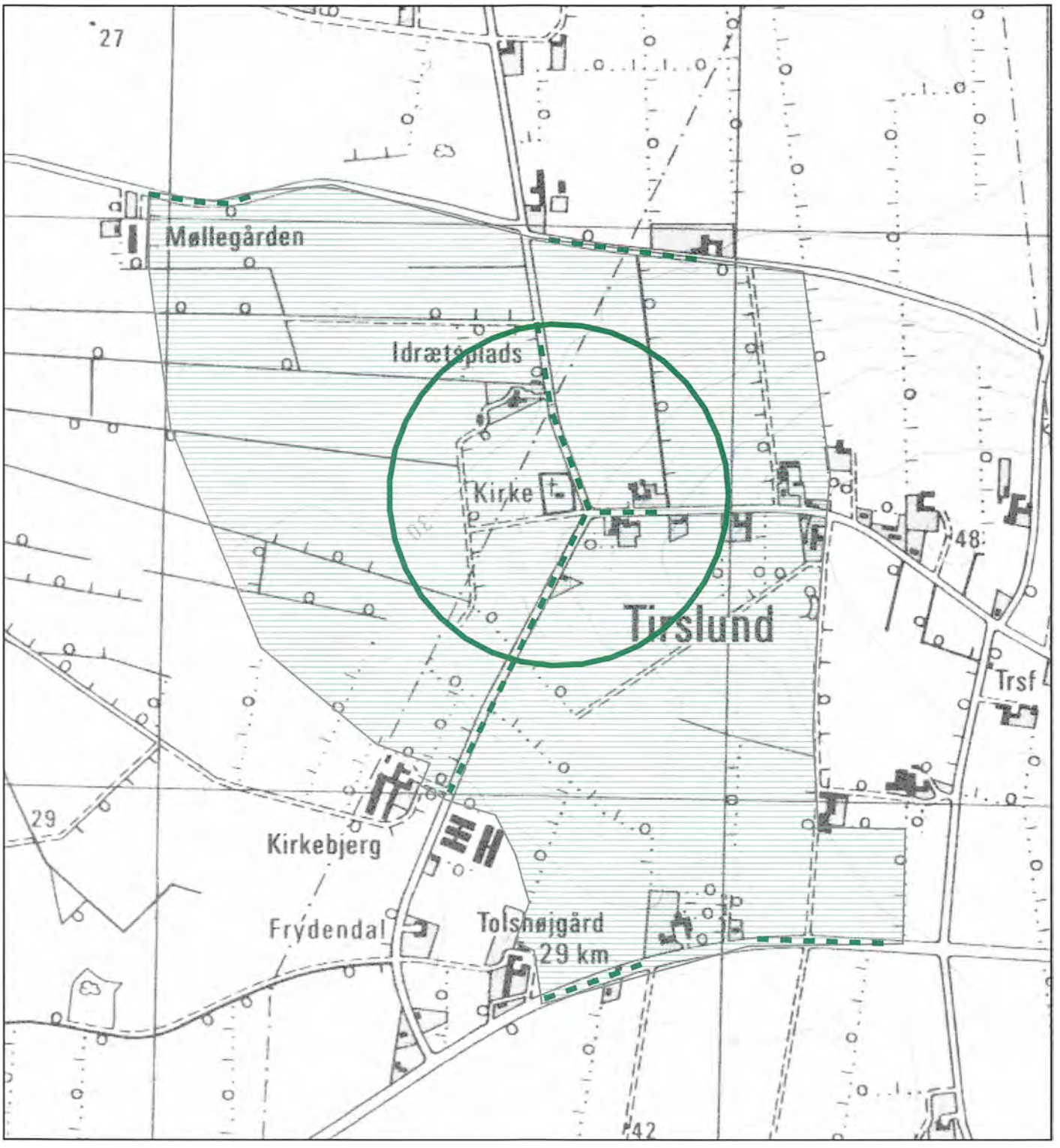

Målforhold 1:10.000

Signaturforklaring

- Indblik
- Kirkebyggelinie i h.t. naturbeskyttelsesloven
- Kirkelandskab

Toftlund kirkes omgivelser

Nr. Rangstrup kommune

Ribe stift, Tørninglen provsti
Toftlund sogn, Toftlund ejerlav



Kirken:
Kirken består af romansk apsis, kor og skib, sengotisk tårn og sideskib fra 1912.
De romanske dele er opført af granitkvadre på dobbeltsokkel med hulkant, tårnet og sideskibet dels af munkesten.

Kirken fremstår i blank mur. Tårnet er hvidkalket, og med tag af skifer.

Kirkegården:
Kirkegården er omkranset af kampestensmure, enkelt- som dobbeltsidede, med lav tjørnehæk mod nord, med bøgehæk mod sydvest og med et takshegn mod øst.
Der er enkelte gamle ahorn mod nord og i nordøsthjørnet er der gamle træer af elm, ahorn og bøg.

Udenfor diget mod vest er der i forbindelse med Herrestedgård en række gamle elmetræer.

Landsbyen:
Kirkebakken er det højeste punkt på Toftlund bakkeø, og byen ligger nord for kirken ud over bakkeområdet.

Byen er kompakt med store parcelhus områder, der snart også indeslutter kirken.

Landskabet:
Landskabet er præget af Toftlund by mod nord og af skråningen ned mod hedesletten og Fiskbæk syd og vest for.

Indblik og udkik:
Der er udkik mod syd og der er indblik fra syd og sydvest.

Exner-fredning, tinglyst den 10.02.1955

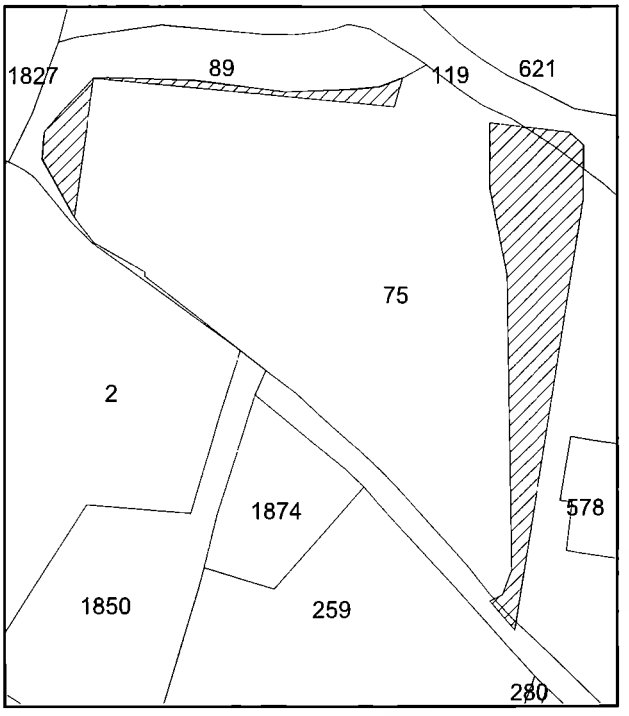

Målforhold
J. nr.: 8-70-51-8-525-6-98 1:2500

Kirkeomgivelser

Reg. nr. **525-07**

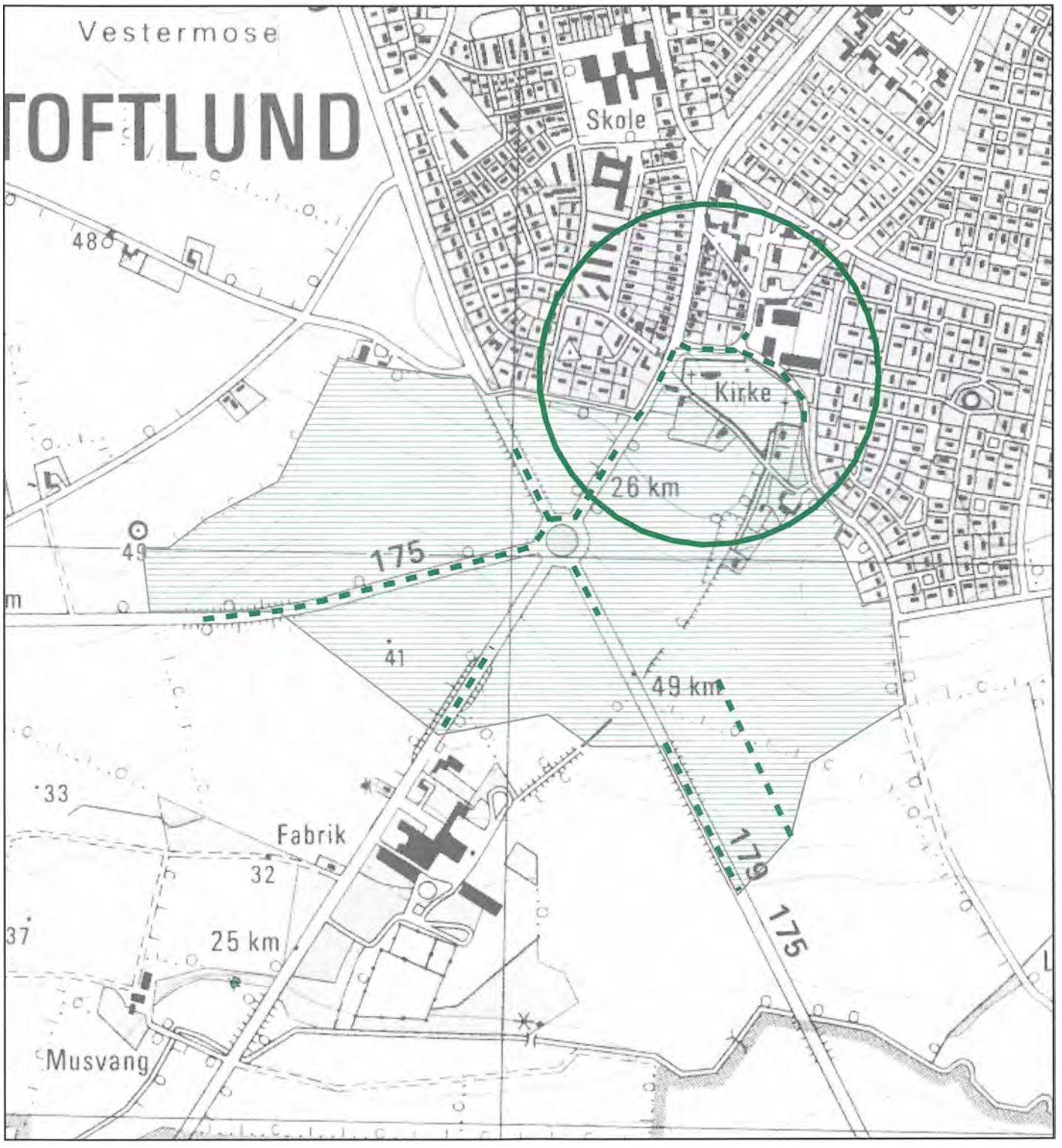

Målforhold 1:10.000

Signaturforklaring

- Indblik
- Kirkebyggelinie i h.t. naturbeskyttelsesloven
- Kirkelandskab

Hjerting kirkes omgivelser

Rødding kommune

Ribe stift, Tørninglen provsti
Hjerting sogn, Hjerting ejerlav



Kirken:
Hjerting kirke består af romansk kor og skib med gotisk vestforlængelse og tagrytter, fornyet i 1893, og våbenhus fra 1867.

Den romanske del og vestforlængelsen er opført i rå kampesten, vestgavltrekanten og våbenhuset i munkesten og tagrytteren i træ.
Kirken fremstår hvidkalket med blytag, tagrytteren har dog skiferbelægning.

Kirkegården:
Den lille kirkegård er hegnet af murede kampestensdiger, indvendigt cementerede og mod nord afdækket med røde vingetegl.
Uden for diget er der mod nord en række røn, og i det nordøstlige hjørne af kirkegården står der et meget gammelt asketræ.

Landsbyen:
Landsbyen, der ligger på skråningen ned til Tved å, har en samlet bebyggelse af en del gamle huse og enkelte spredte gårde.

Landskabet:
Området er præget af det let bakkede agerland, med Tved-ådalen, der løber ned forbi Rødding og går over i Hjortvad ådalen, med vidt udsyn.

Indblik og udkik:
Kirken ses fra Rødding - Foldingbrovejen, hen over engen, og ned over bakken fra Møgelmosevejen.

Exner-fredning, tinglyst den 26.11.1956
16.08.1957

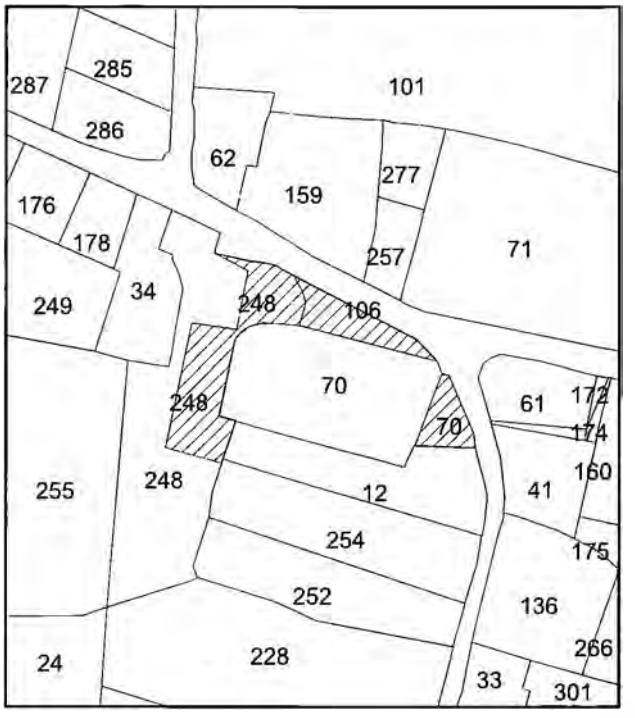

Målforhold 1:2500

J. nr.: 8-70-51-8-527-1-98

Kirkeomgivelser

Reg. nr. **527-01**

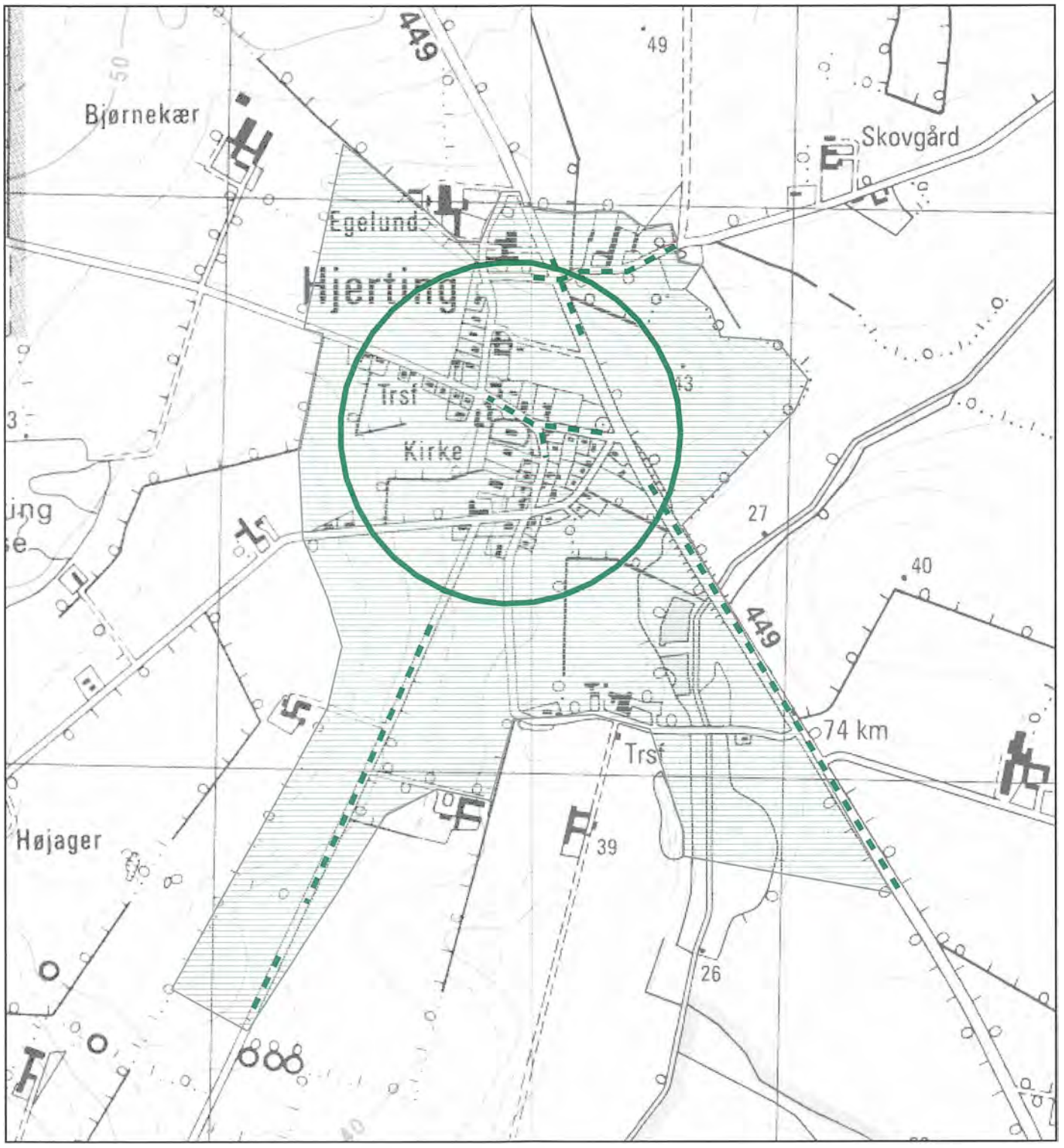

Målforhold 1:10.000

Signaturforklaring

- Indblik
- Kirkebyggelinie i h.t. naturbeskyttelsesloven
- Kirkelandskab

Jels kirkes omgivelser

Rødding kommune

Haderslev stift, Vojens-Christiansfeld provsti
Jels sogn, Jels ejerlav



Kirken:
Jels kirke, der er opført i 1854, består af langhus og tårn.
Kirken er opført af genbrugskvadre fra den nedrevne romanske kirke der før lå på stedet, og af røde teglsten.
Taget er dækket med sort skifer.

Kirkegården:
Kirkegården er hegnet med murede indvendigt jorddækkede kløvstensdiger, med teglstensafdækning i nord og på halvdelen af østsiden. Resten af gården er hegnet af indvendigt jorddækkede kampestensdiger.

Der er en indvendig afgrænsning af buske ved de murede diger, mens der er en del gamle elmetræer resten af vejen(delvis syge træer).

Landsbyen:
Kirken ligger ud til Jels torv, som ligger ved bunden af Jels Nedersø, der hvor søen løber ud i Jels å.
Det meste af den gamle bydel ligger på vestsiden af åen, med blandt andet en gammel mølle, men landsbyen har bredt sig ud til begge sider af ådalen.

Landskabet:
Landskabet er præget af sø- og ådalen, og de mange gamle skovarealer vekslende med åbne landbrugsarealer.
Hærvejen har haft sine hovedstrøg ned forbi Jels, så egnen præges også af de mange gamle kæmpehøje.

Indblik og udkik:
Kirken er lukket godt inde i byen, men fra sø- og ådalen er der kik ind til kirken, selv om en granplantning syd for kirken tager en del af nærindsigten fra denne kant.
Fra nordvest er der også en „engkile" ind til bymidten, hvorfor man kan se både møllen og kirken.

Exner-fredning, tinglyst den 19.06.1953

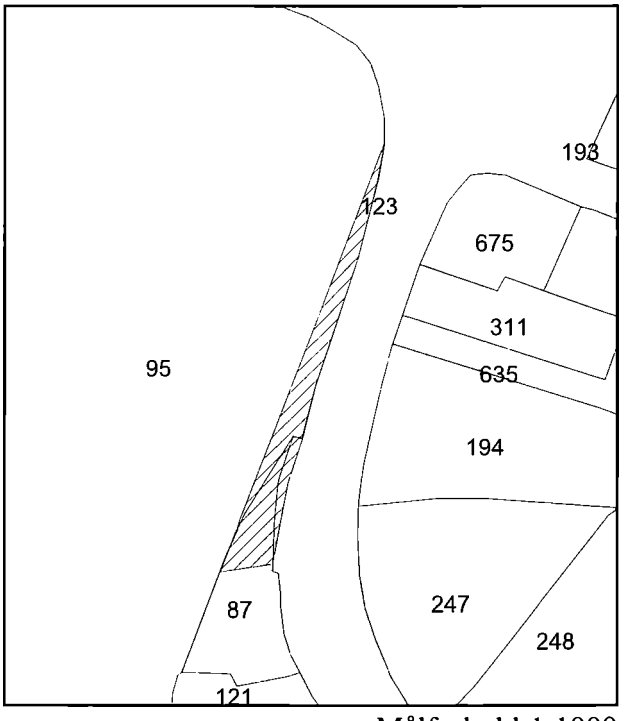

Målforhold 1:1000

J. nr.: 8-70-51-8-527-2-98

Kirkeomgivelser

Reg. nr. **527-02**

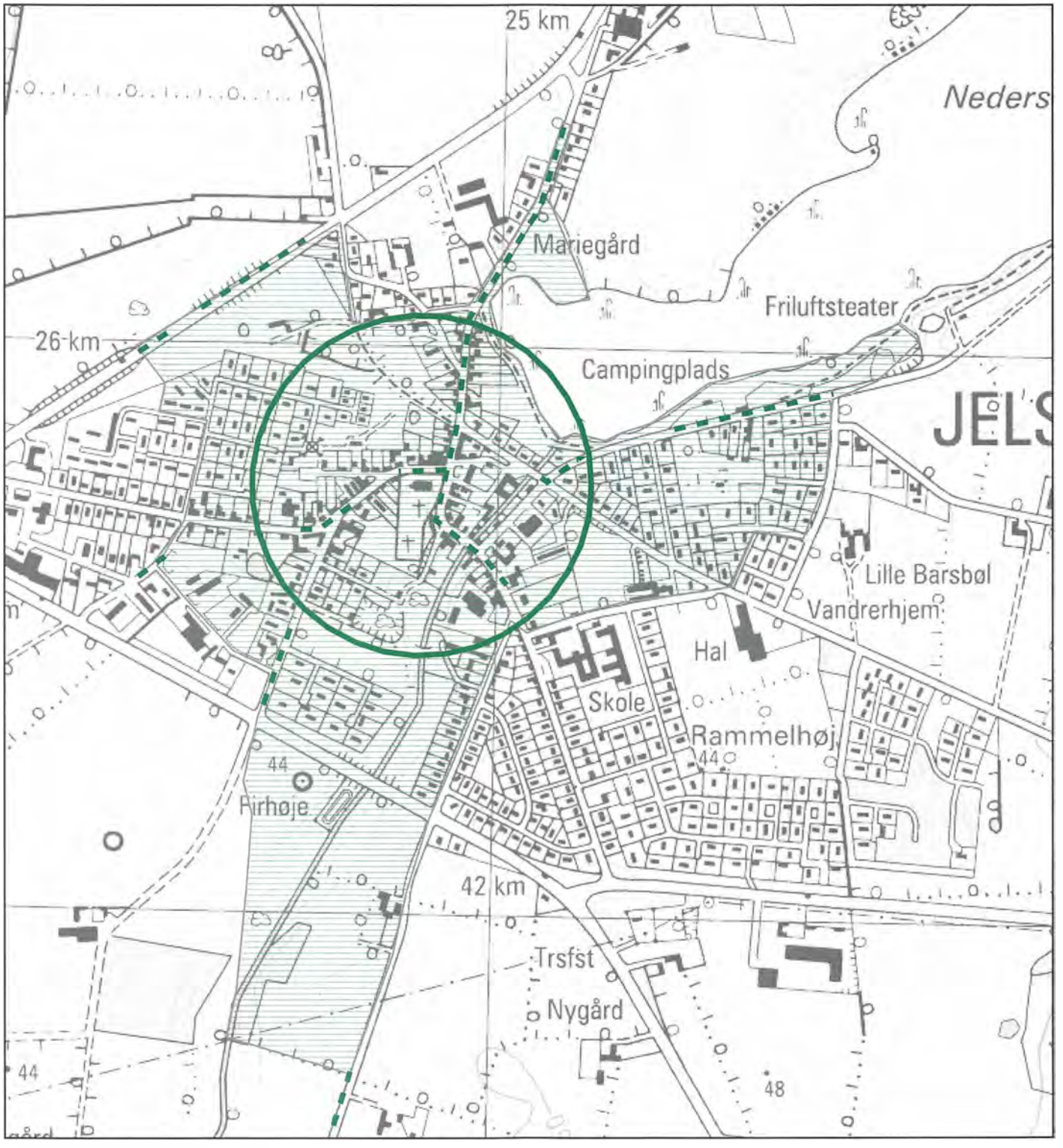

Målforhold 1:10.000

Signaturforklaring

- Indblik
- Kirkebyggelinie i h.t. naturbeskyttelsesloven
- Kirkelandskab

Lintrup kirkes omgivelser

Rødding kommune

Ribe stift, Tørninglen provsti
Lintrup sogn, Lintrup ejerlav



Kirken:
Lintrup kirke består af romansk kor, skib og apsis, og sengotisk tårn der også bruges som våbenhus. Den romanske del er opført i rinsktuf og røde munkesten, tårnet i munkesten.

Kirken fremstår hvidkalket, bortset fra apsidens ligener og rundbuefriser, der står blankt. Kirken er tækket med bly.

Kirkegården:
Kirkegården er hegnet af dobbelte kløv- og kampestensdiger, og indvendigt er der plantet nye lindetræer, til afløsning af de gamle røn og elmetræer.
Der er en tæt beplantning mod nord og nordvest af gamle elmetræer.

Landsbyen:
Landsbyen er bygget op omkring kirken og skolen, og har med tiden bredt sig mod vest.

Landskabet:
Lintrup ligger på en bakke, med dalsænkninger mod syd, vest og nord; landskabet er let kuperet åbent landbrugland brudt af engdrag.

Indblik og udkik:
Der er indkik til kirken fra alle retninger, og fra kirken er der udsigt mod syd og sydøst.

Exner-fredning, tinglyst den 30.09.1953
16.02.1954

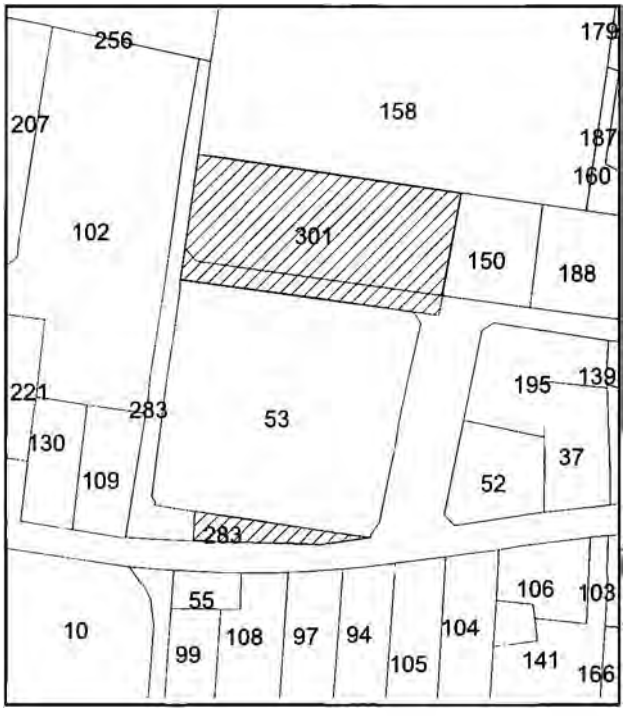

Målforhold 1:2500

J. nr.: 8-70-51-8-527-3-98

Kirkeomgivelser

Reg. nr. **527-03**

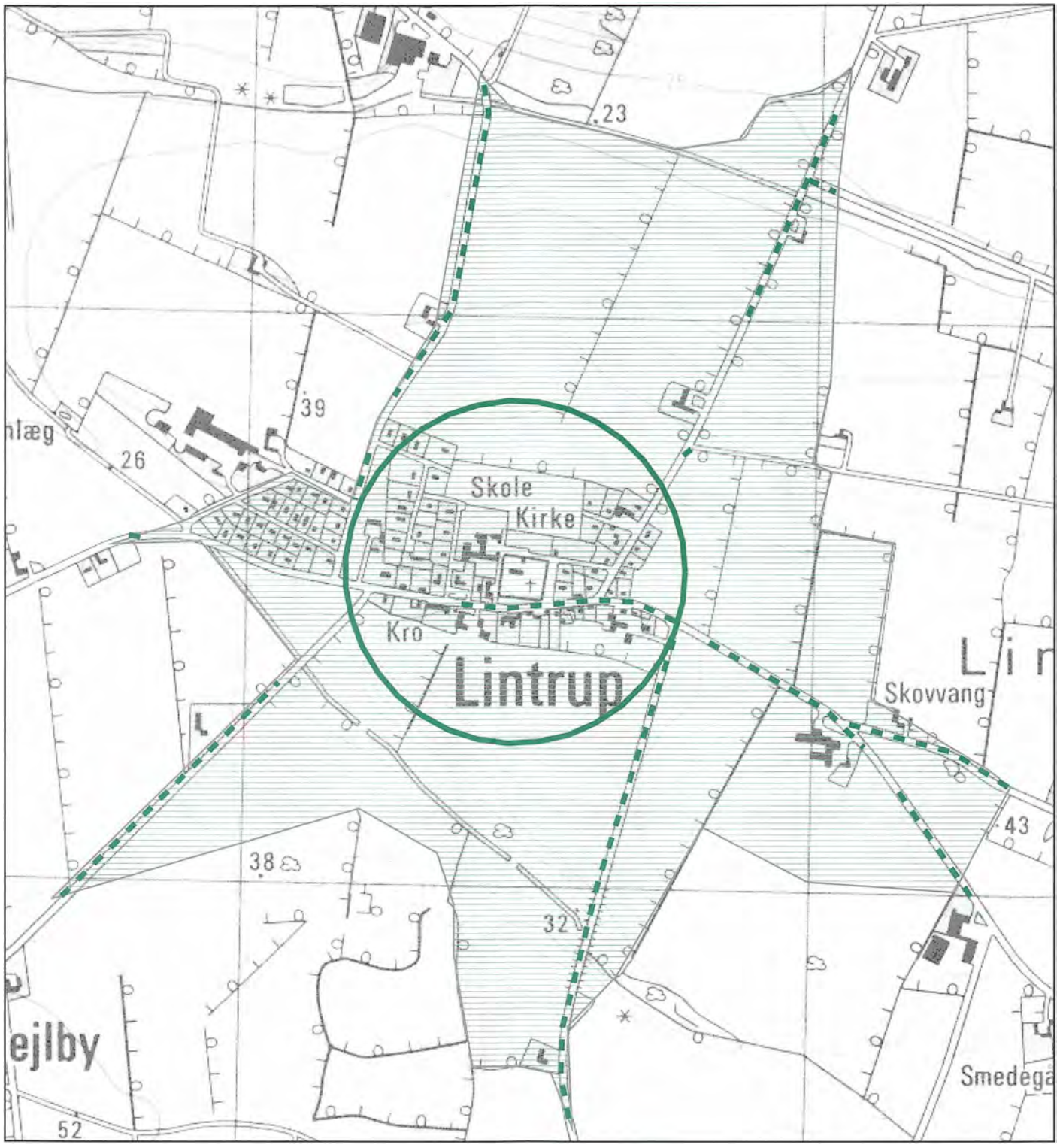

Målforhold 1:10.000

Signaturforklaring

- Indblik
- Kirkebyggelinie i h.t. naturbeskyttelsesloven
- Kirkelandskab

Rødding kirkes omgivelser

Rødding kommune

Ribe stift, Tørninglen provsti
Rødding sogn, Rødding ejerlav



Kirken:
Kirken består af romansk kor og skib, gotisk vestforlængelse og våbenhus, opført 1960-61. På skibet er der (i 1711) placeret en tagrytter med klokke.
Den romanske del er opført af granitkvadre, den gotiske del af kvadre og munkesten, og de nye bygninger af teglsten.

Kirken fremstår hvidkalket undtagen koret. Der er skifertag på kor, hovedskib og tagrytter, mens vestforlængelsen og våbenhuset har rødt tegltag.

Kirkegården:
Den ældre kirkegård, der ligger hævet over det omgivende terræn, er hegnet af indvendigt jorddækkede kampestensdiger, på visse steder terrasseret med flere markdiger.

Mod vest, nord og øst er der gamle elmetræer langs diget.
Kirkegården er udvidet med en skovkirkegård mod øst og syd, nogle steder med bøgehæk.

Landsbyen:
Rødding ligger i og omkring Rødding bækdalen, på kanten af Rødding Bakkeø.

Byen er bygget op omkring de to øst-vest og nord-sydgående veje, med mange nyere kvarterer.

Landskabet:
Rødding ligger på kanten af Bakkeøen, med de bakkede frodige landbrugsarealer, og vest for kirken flader landskabet ud mod de vest- jyske åbne vidder.

Indblik og udkik:
Der er indkik til kirken vestfra og der er også udkik i denne retning.

Exner-fredning, tinglyst den 24.03.1954

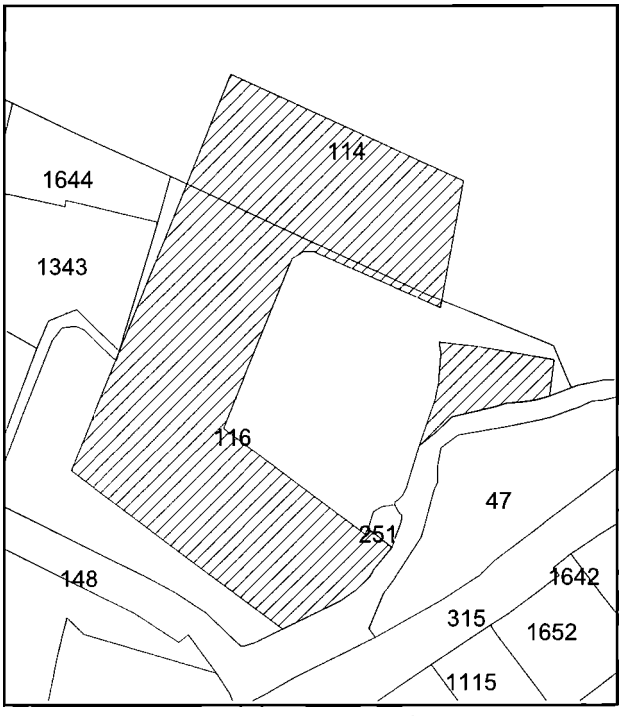

Målforhold 1:3000

J. nr.: 8-70-51-8-527-4-98

Kirkeomgivelser

Reg. nr. **527-04**

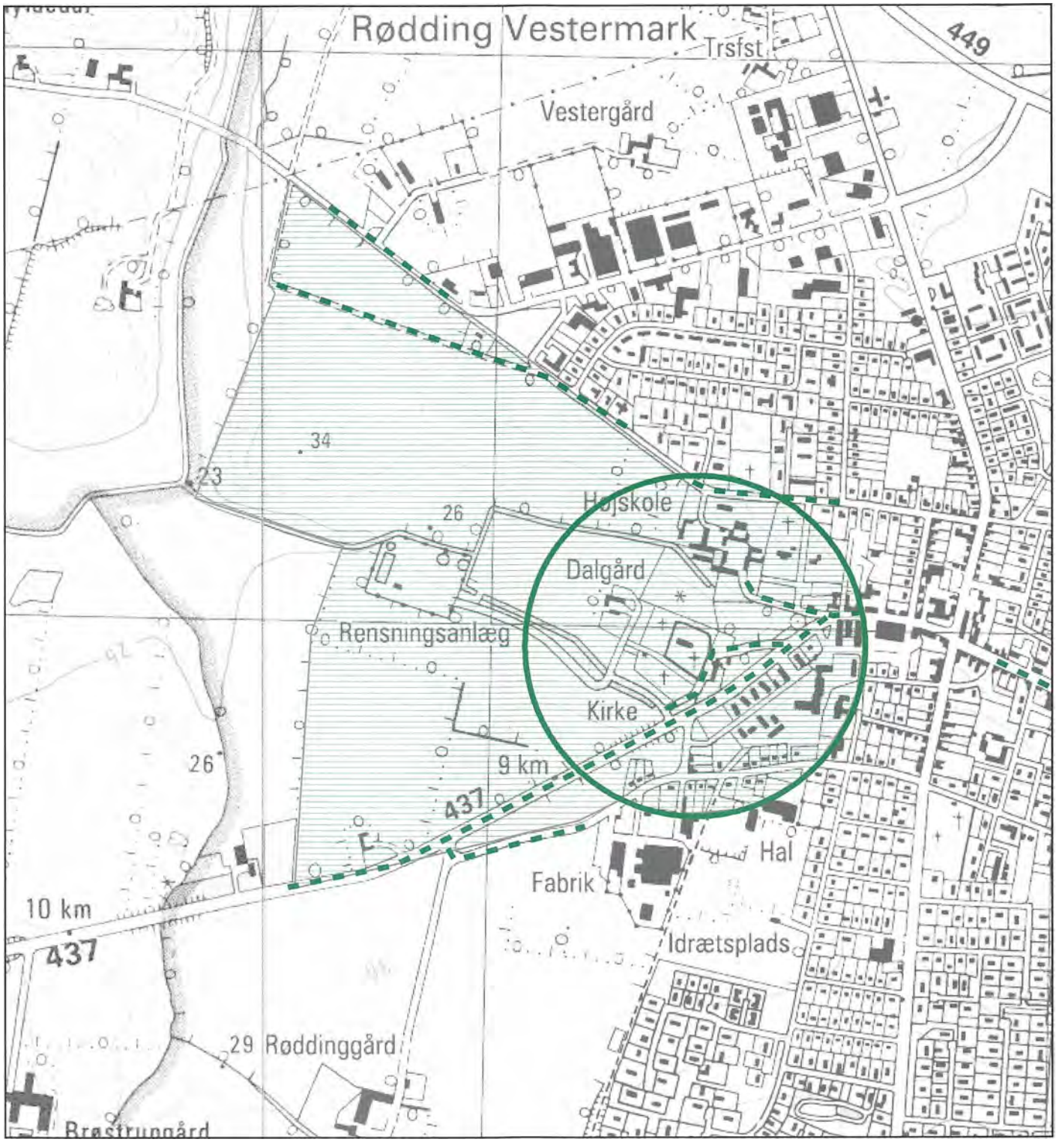

Målforhold 1:10.000

Signaturforklaring

- Indblik
- Kirkebyggelinie i h.t. naturbeskyttelsesloven
- Kirkelandskab

Rødding Frimenighedskirkes omgivelser

Rødding kommune
Rødding sogn, Rødding ejerlav



Kirken:
Rødding frimenighedskirke, der består af apsis, skib, tårn og sammenbyggede sideskibe, er opført i 1909.

Kirken, der er opført i mursten, fremstår hvidkalket med sokkel af granit og tag med røde vingetegl.

Kirkegården:
Kirkegården er hegnet af bøgehække i det meste af afgrænsningen, og mod syd er der en enkelt kampestensmur nedenfor gården.

Der er mange gamle træer af lind, bøg og ahorn rundt om kirkegården og de fortsætter over på det egentlige højskoleområde vest for kirken.

Landsbyen:
Kirken ligger i Rødding men knytter sig specielt til højskolen, hvorfor den også betragtes som en del af højskoleområdet.
Byen beskrives nærmere under Rødding kirke.

Landskabet:
Kirken ligger i udkanten af byen, på en sydlig skråning ned til engdraget ved Rødding å.
Men derudover er landskabet præget af byen.

Indblik og udkik:
Der er kun indblik til kirken fra byens øst-vest gående hovedgade, der går ned forbi torvet.
Der er udkik til Rødding kirke, der ligger på en forhøjning ude i engen.

J. nr.: 8-70-51-8-527-9-98

Kirkeomgivelser

Reg. nr. **527-05**

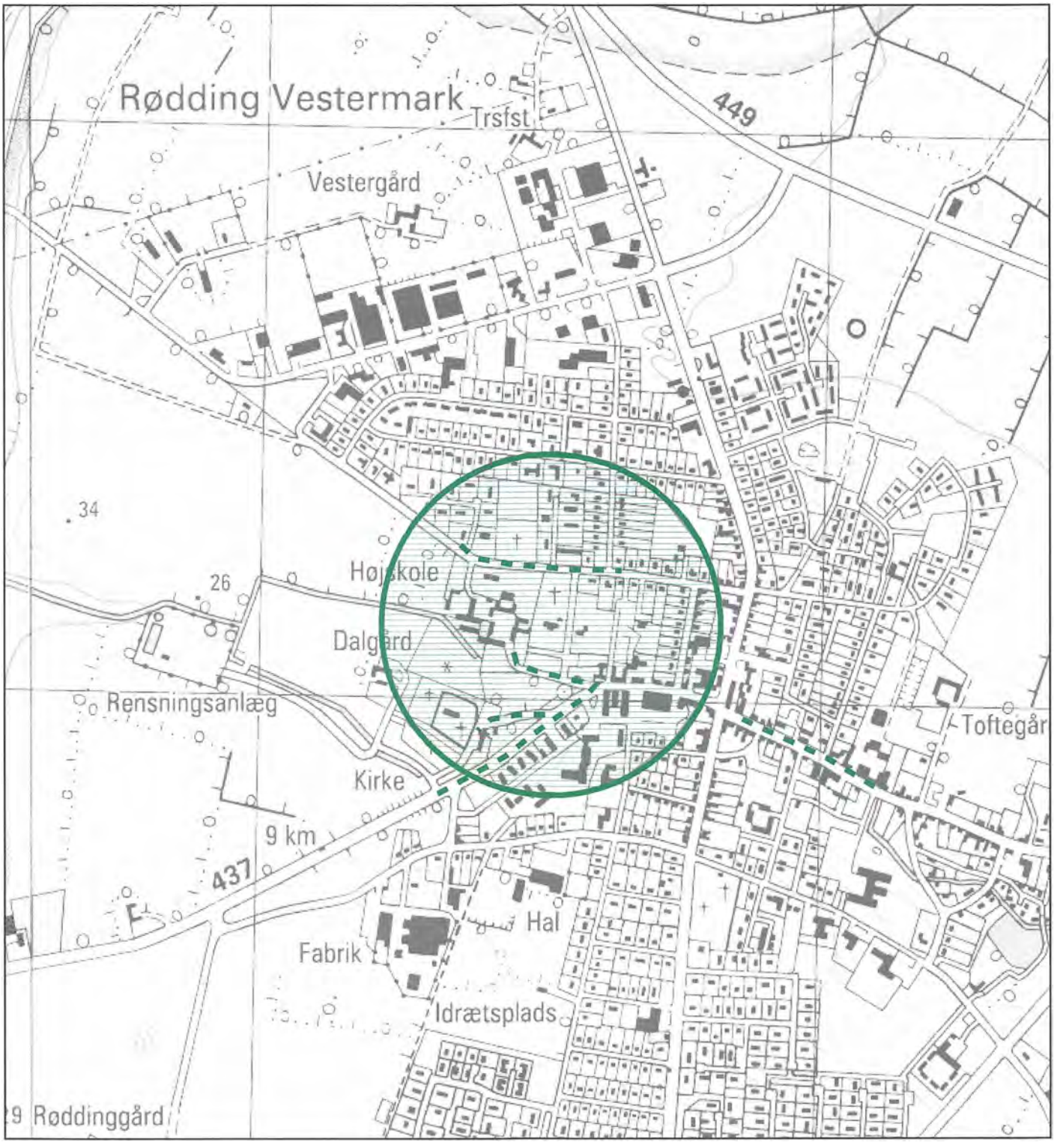

Målforhold 1:10.000

Signaturforklaring

- Indblik
- Kirkebyggelinie i h.t. naturbeskyttelsesloven
- Kirkelandskab

Skodborg kirkes omgivelser

Rødding kommune
Haderslev stift,
Vojens-Christiansfeld provsti
Skodborg sogn, Skodborg ejerlav



Kirken:
Skodborg kirke består af romansk skib, gotisk korforlængelse og våbenhus og derudover 2 korsarme, tagrytter over korskam og klokkekam over vestgavl fra 1860´erne.

Den romanske del er opført af rå kamp, de gotiske dele af munkesten og resten af teglsten. Kirken fremstår hvidkalket med sokkel af kamp. Våbenhuset er tækket med sort tegl, korsarmene med skifer og resten med bly.

Kirkegården:
Kirkegården er todelt, med den gamle kirkegård omkring kirken og den nye syd for kirkevejen.

Den gamle kirkegård, ligger hævet over terrænet ud i en eng, med tosidede diger af rå og kløvet kamp med græs på toppen.

Mod nord er der en del gamle bøgetræer. Ved indgangen fra øst er der to gamle lindetræer.

Den ny kirkegård ligger ud til det åbne land mod syd, med gamle bøgehække, og gamle træer over mod gården vest for.

Landsbyen:
Skodborg ligger rundt om „kirkerummet" mod sydøst, nordvest og nordøst.
Kirkerummet er bevaret, således at kirken ligger relativt uforstyrret i et engareal ud til det åbne land.

Landskabet:
Skodborg ligger på sydsiden af bakkekammen, hvor terrænet nord for falder ned til kongeåen. Området er præget af agerland med en del levende hegn.

Indblik og udkik:
Der er indkik til kirken, udenfor kilometerzonen, fra syd og sydvest, samt et par enkelte indkik nordfra, indenfor zonen.
Der er kun udkik til „kirkerummet" fra kirken.

Exner-fredning, tinglyst den 09.12.1952
25.07.1953

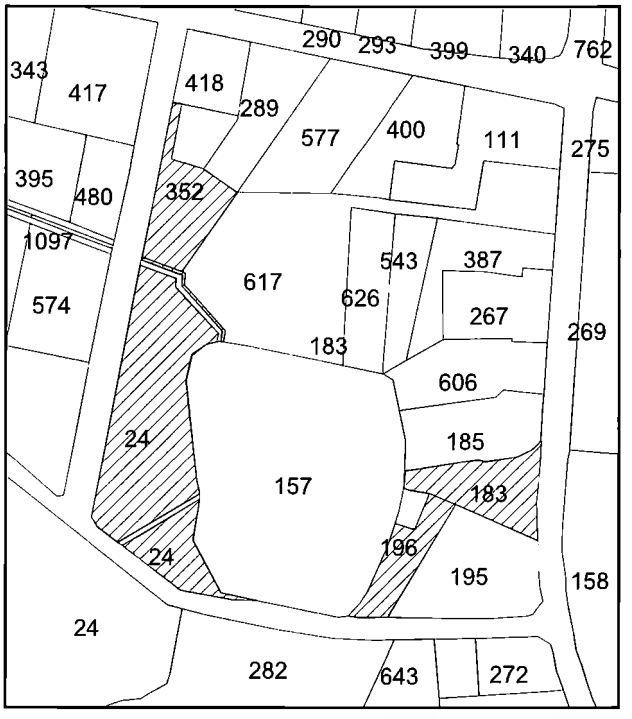

Målforhold 1:2500

J. nr.: 8-70-51-8-527-5-98

Kirkeomgivelser

Reg. nr. **527-06**

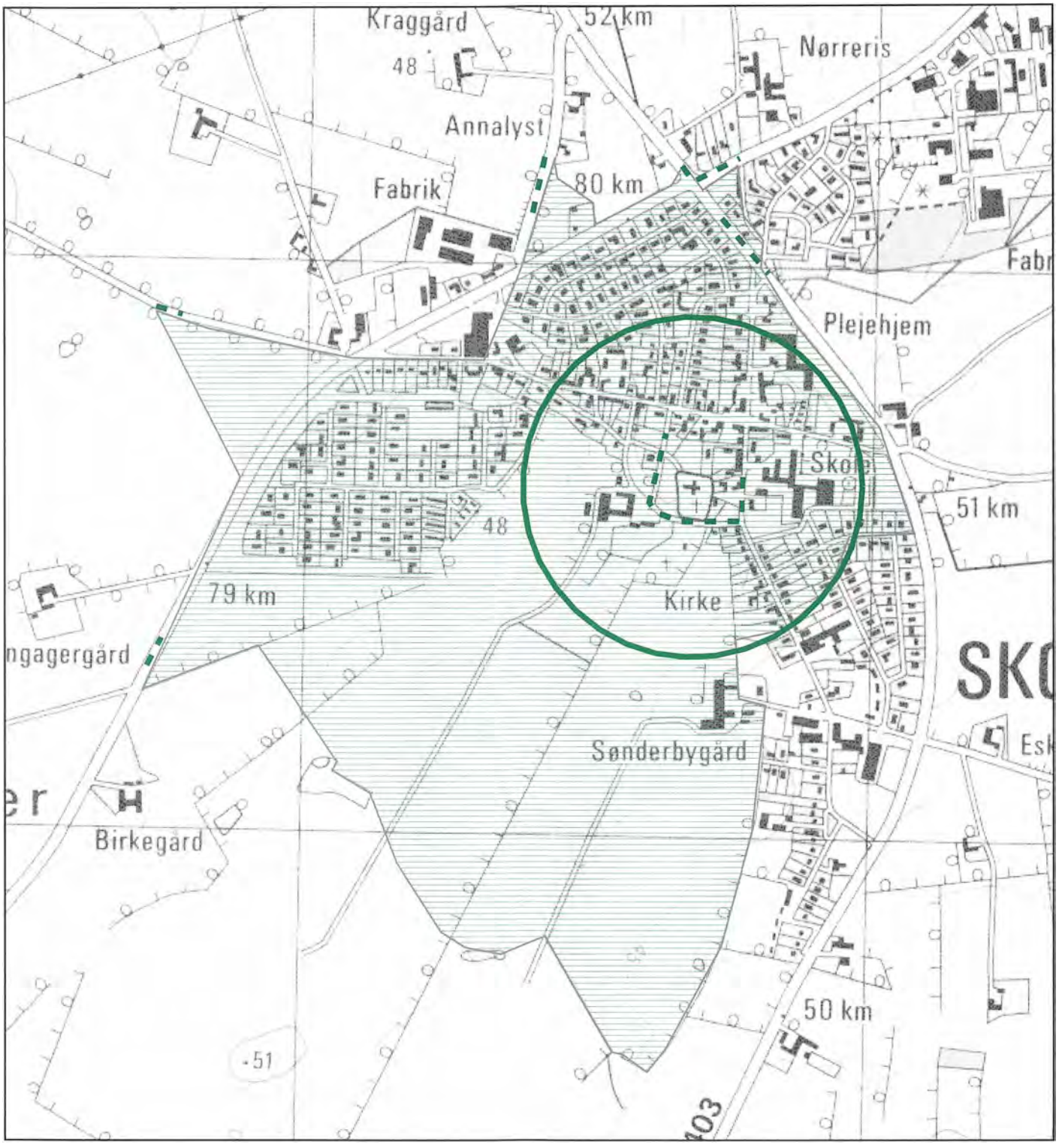

Målforhold 1:10.000

Signaturforklaring

- Indblik
- Kirkebyggelinie i h.t. naturbeskyttelsesloven
- Kirkelandskab

Skrave kirkes omgivelser

Rødding kommune

Ribe stift, Tørninglen provsti
Skrave sogn, Københoved ejerlav



Kirken:
Skrave kirke består af romansk kor og skib, gotisk tårn og et våbenhus fra 1890.
Den romanske del er opført af granitkvadre, den gotiske del af genbrugskvadre og munkesten og våbenhuset er pudset.
Kirken er tækket med sort skifer og tårnet er tækket med bly.

Kirkegården:
Kirkegården er hegnet af ensidige kløvstensdiger indvendigt jorddækket og beplantet med tjørnehæk og i øst med tjørnehegn.
Mod vest er der gamle elmetræer og der er også en muret portal med teglsaddeltag.

Landsbyen:
Kirken ligger ved den lille bebyggelse kaldet Skrave, med præstebolig syd for kirken, men er via en høj tjørnehæk bundet sammen med landsbyen Københoved.
Københoved har mange gamle gårde og huse.

Landskabet:
Kirken ligger på sydsiden af bakkekammen til Kongeådalen, i et åbent agerlandskab med mange levende hegn og enkelte små løvskove.

Indblik og udkik:
Da kirken ligger højt - frit i landskabet er der indkik til kirken fra alle retninger.
Der er udkik fra kirken mod nord, øst og vest.

Exner-fredning, tinglyst den 20.11.1953

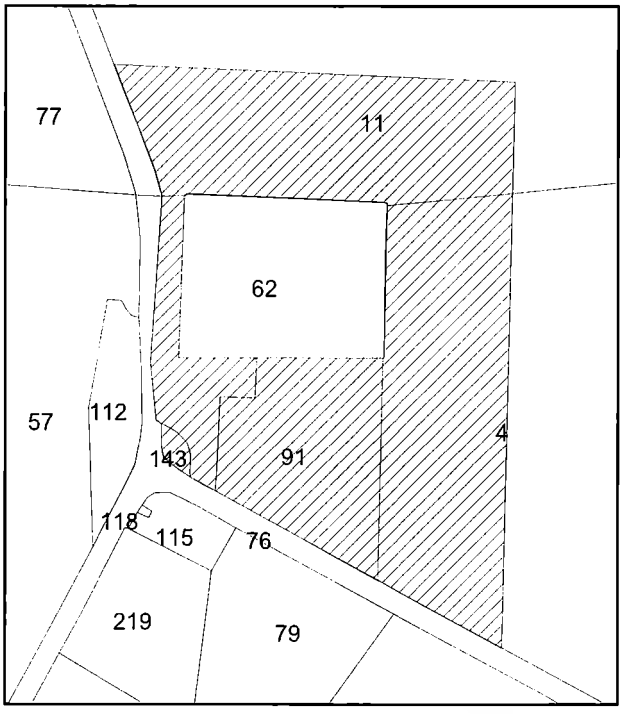

Målforhold 1:3000

J. nr.: 8-70-51-8-527-6-98

Kirkeomgivelser

Reg. nr. **527-07**

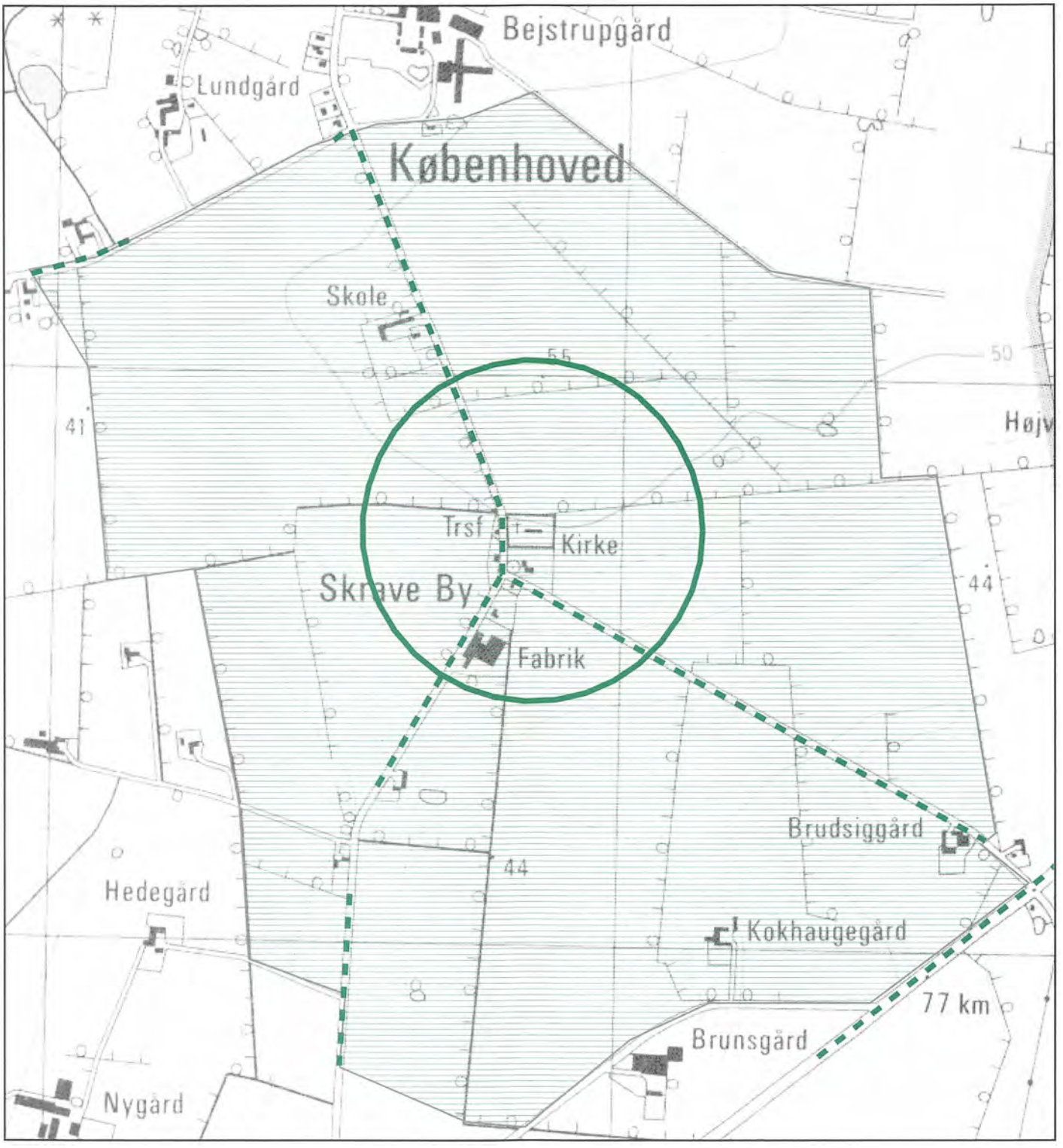

Målforhold 1:10.000

Signaturforklaring

- Indblik
- Kirkebyggelinie i h.t. naturbeskyttelsesloven
- Kirkelandskab

Sdr. Hygum kirkes omgivelser

Rødding kommune

Ribe stift, Tørninglen provsti
Sdr. Hygum sogn, Hygum ejerlav



Kirken:
Sdr.Hygum kirke består af romansk kor, apsis og skib, og sengotisk tårn og våbenhus.
Den romanske del er opført af granitkvadre, som fremstår rå, men med en hvidkalket stribe ved tagkant.
Tårn og våbenhus er opført i munkesten.
Taget er tækket med bly.

Kirkegården:
Kirkegården er hegnet af tosidede kløv- og kampestensdiger med græsbevoksning.
Indvendigt er gården omkranset af 10 år gamle hængebirk.
Kirkegården er hævet over det omgivende terræn, og ved nordsiden er der en gammel kirkestald ud mod Ribe Landevej.

Landsbyen:
Sdr. Hygum ligger markant på en lille bakke ud i det flade vestjyske landskab.
Byen har en samlet bebyggelse, med mange gårde, hvor mellemrummene er ved at blive fyldt ud.
Ud over kirken domineres landsbyen af de store kornsiloer vest for kirken.

Landskabet:
Byen og kirken ligger på en lille bakke mellem Engkær- og Vesterbæk, der løber ud i Hjortvad å nord for kirken.
Landskabet er fladt og åbent, men falder støt mod nord mod ådalen.

Indblik og udkik:
Kirken ses på lang afstand fra alle retninger, og dominerer også bybilledet i de fleste retninger.
Set fra øst domineres kirken af en stor silo-bygning.
Der er udsigt mod syd og til dels nord, fra kirken.

Exner-fredning, tinglyst den 15.05.1954
20.02.1958
28.03.1972

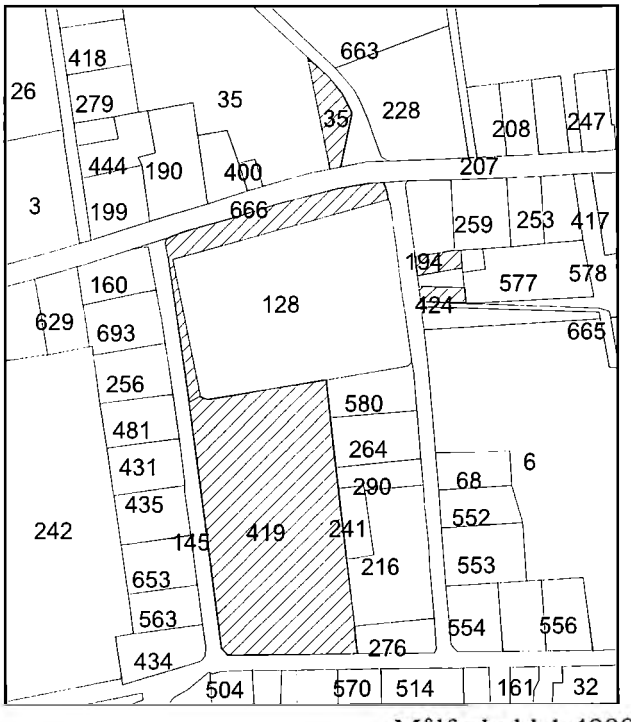

Målforhold 1:4000

J. nr.: 8-70-51-8-527-7-98

Kirkeomgivelser

Reg. nr. **527-08**

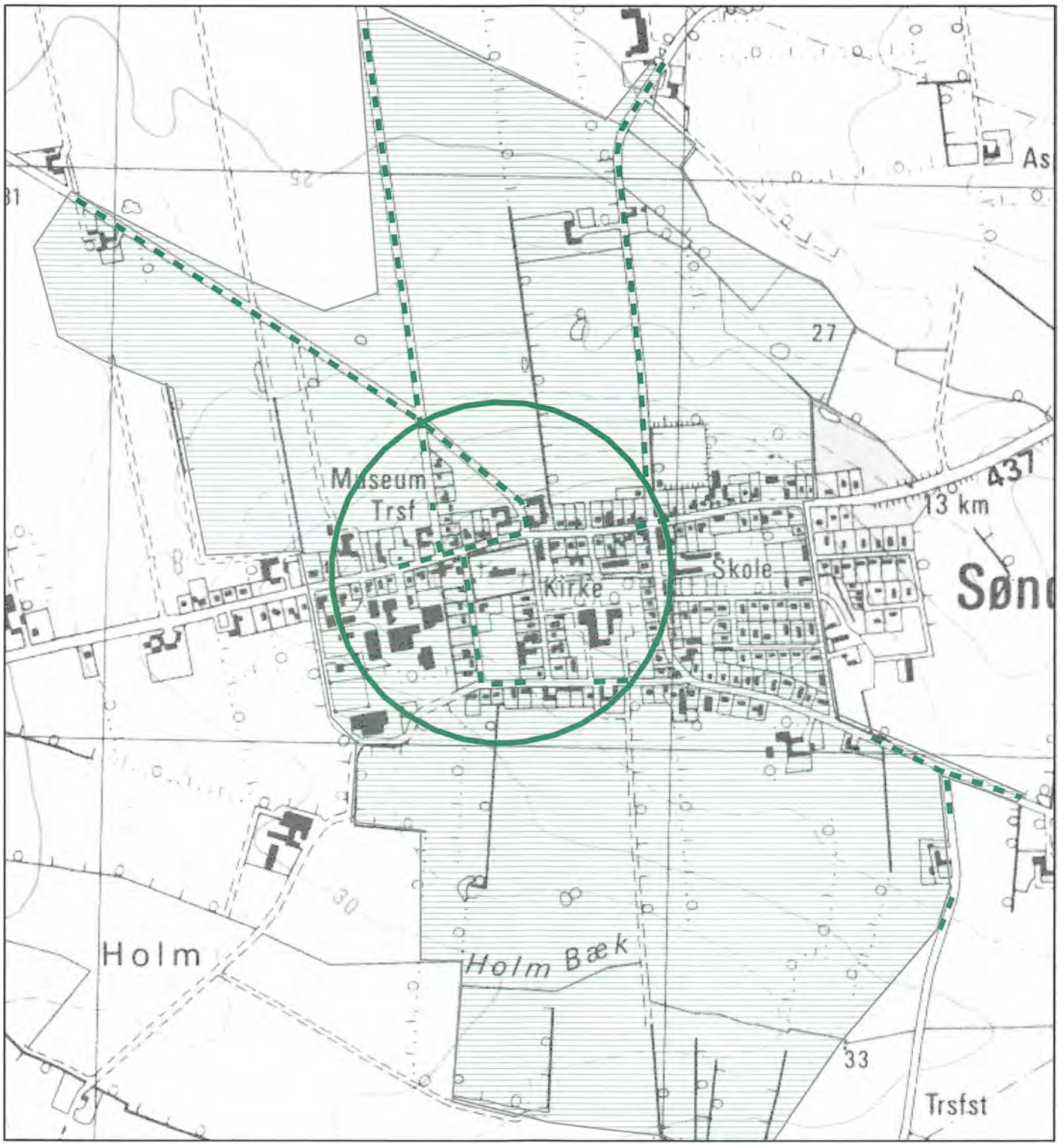

Målforhold 1:10.000

Signaturforklaring

- Indblik
- Kirkebyggelinie i h.t. naturbeskyttelsesloven
- Kirkelandskab

Øster Lindet kirkes omgivelser

Rødding kommune

Ribe stift, Tørninglen provsti
Øster Lindet sogn, Øster Lindet ejerlav



Kirken:
Kirken består af romansk kor og skib, et våbenhus fra 1858 og en tagrytter fra 1730.
Kor og skib er opført af granitkvadre på sokkel, våbenhuset er opført af teglsten og tagrytteren er opført i træ.
Efter en lyn-brand i 1980 fremstår kirken i dag nyrestaureret, med kor og skib i granit, bortset fra gavltrekanter der er hvidkalkede ligesom våbenhuset.
Våbenhuset har rødt tegltag og resten af kirken er tækket med bly.

Kirkegården:
Kirkegården, der ligger i terræn undtaget mod nord, hvor den er hævet, har tosidede kampestensdiger med græs, bregner og stenurt.

Landsbyen:
Landsbyen, der ligger i en lavning ud til Gram ådalen mod syd, er til dels en vejklyngeby, hvor nogle af mellemrummene mellem vejene er fyldt ud.
Der er enkelte gamle gårde, mange nye huse og en gammel nord/syd gående jernbanedæmning.

Landskabet:
Kirken ligger på sydsiden af en markant morænebakke, ud mod Gram ådalen.
Landskabet er derfor bakket nord for kirken og fladt - hedeagtigt - syd for.

Indblik og udkik:
Der er indsigt til kirken fra nordvest og vest, mens der fra syd kun er indsigt langvejs fra på grund af den tætte beplantning ved den gamle banedæmning.
Der er enkelte udkik mod syd.

Exner-fredning, tinglyst den 30.03.1954
15.05.1954

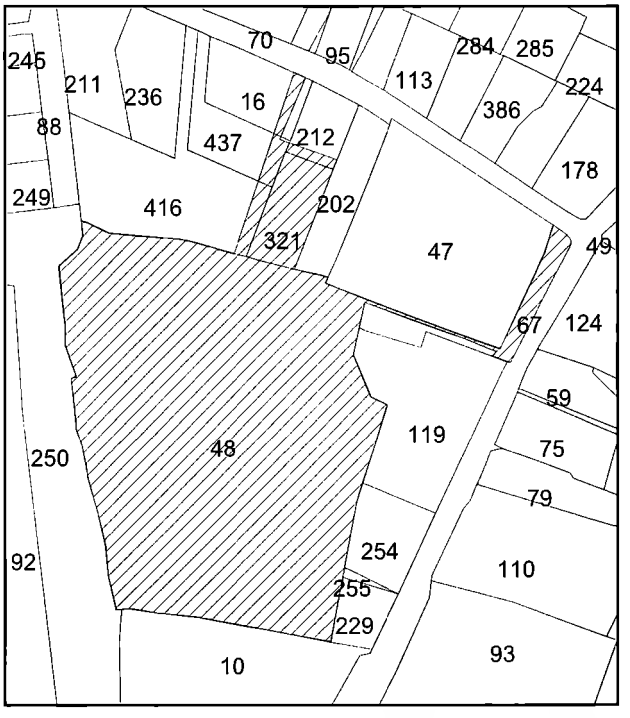

Målforhold 1:3000

J. nr.: 8-70-51-8-527-8-98

Kirkeomgivelser

Reg. nr. **527-09**

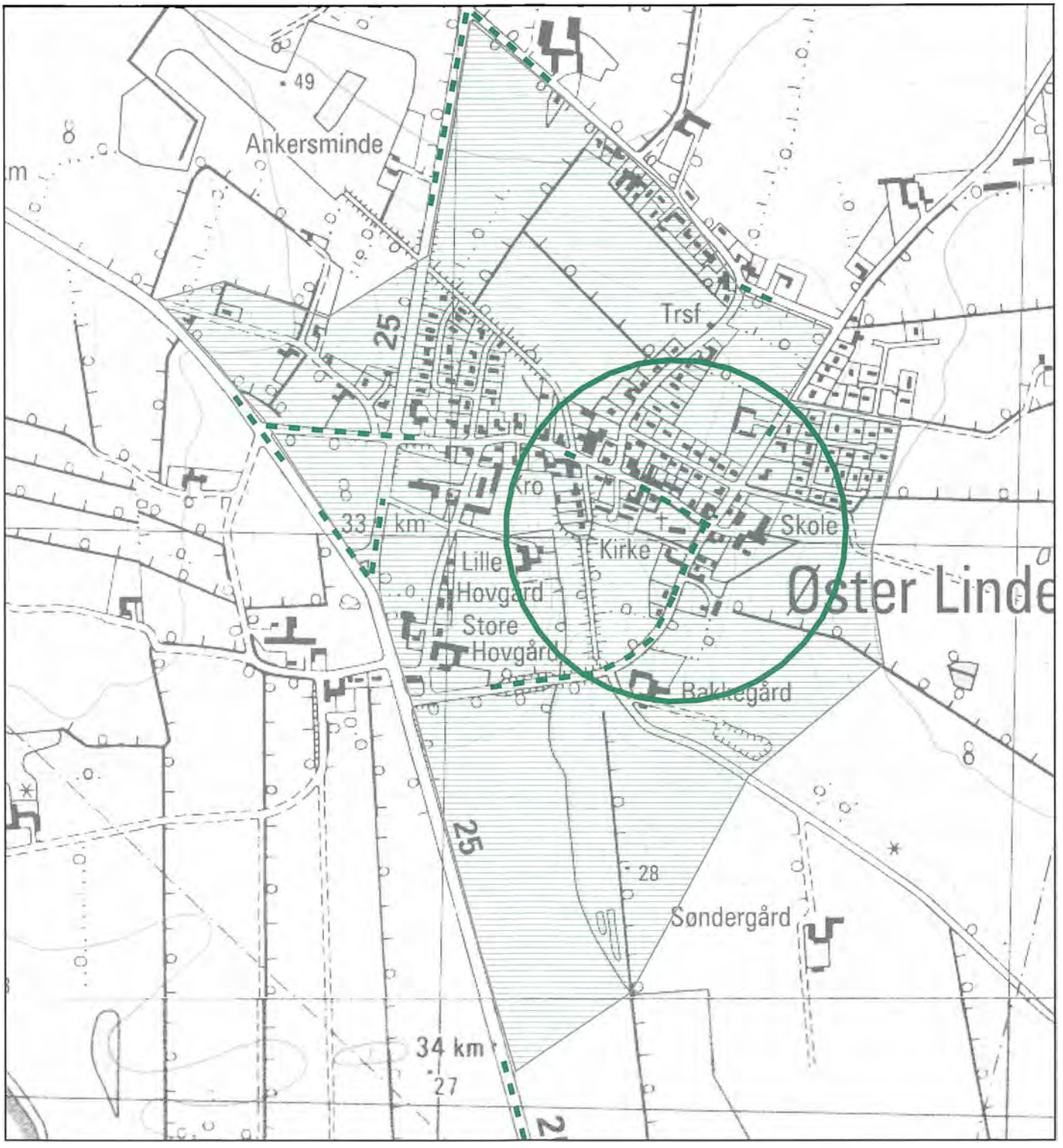

Målforhold 1:10.000

Signaturforklaring

- Indblik
- Kirkebyggelinie i h.t. naturbeskyttelsesloven
- Kirkelandskab

Egvad kirkes omgivelser

Rødekro kommune

Haderslev stift, Aabenraa provsti
Egvad sogn, Hønkys ejerlav



Kirken:
Egvad kirke består af romansk apsis, kor og skib, og sengotisk tårn og våbenhus.
Den romanske del er opført af tilhuggede granitkvadre og indvendigt af rå kamp. Tårn og våbenhus er opført af genbrugskvadresten og af munkesten.
Kirken fremstår hvidkalket med tag af blådæmpede vingeteglsten, undtaget apsis, der har blytag.

Kirkegården:
Kirkegården er hegnet af tosidede kløv- og kampestensdiger, og har en portal ved øst indgangen.
Mod syd står der enkelte egetræer, der går over i et hegn mod vest. Nord for kirkegården løber der en grusvej, og på nordsiden af denne står der et granhegn.

Landsbyen:
Landsbyen består af spredte huse og gårde, hvoraf nogle ligger tæt op af kirken.

Landskabet:
Kirken ligger relativt frit i det flade landskab mellem Surbæk og Rødå. Der er enkelte granplantninger, men ellers er området åbent agerland med mange nord-sydgående levende hegn.

Indblik og udkik:
Der er udkik mod nord og syd fra kirkegården, og der er indkik fra nord, syd og vest.

Exner-fredning, tinglyst den 28.01.1953
10.02.1953
15.04.1955
23.08.1955

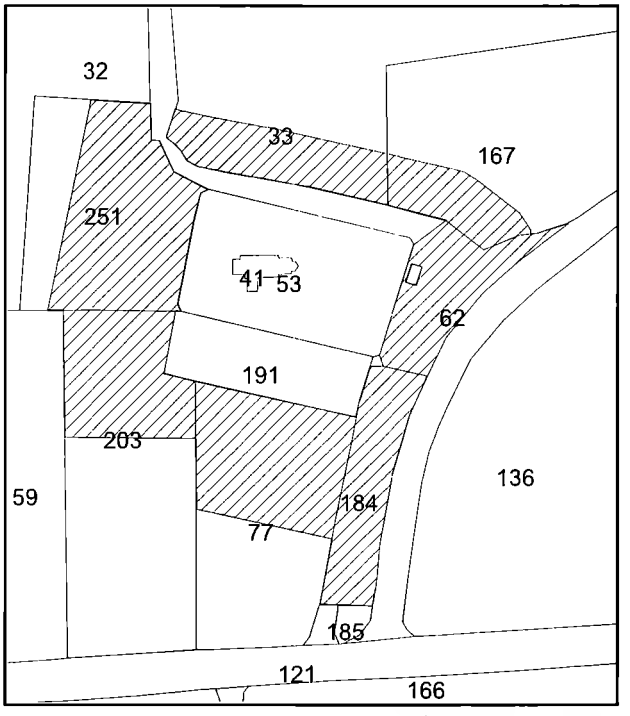

Målforhold 1:3000

J. nr.: 8-70-51-8-529-1-98

Kirkeomgivelser

Reg. nr. **529-01**

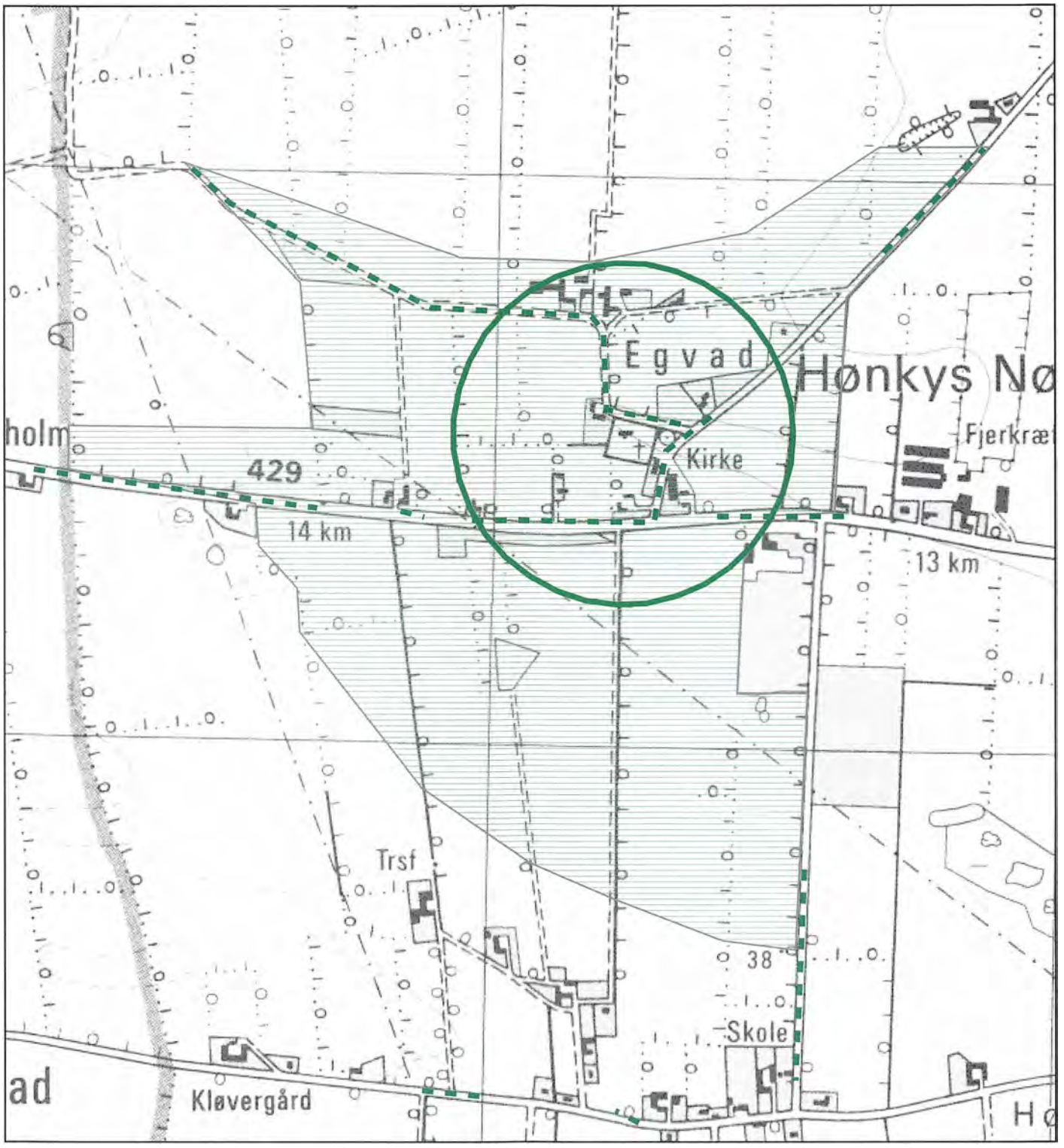

Målforhold 1:10.000

Signaturforklaring

- Indblik
- Kirkebyggelinie i h.t. naturbeskyttelsesloven
- Kirkelandskab

Genner kirkes omgivelser

Rødekro kommune

Haderslev stift, Aabenraa provsti
Ø. Løgum sogn, Genner ejerlav



Kirken:
Genner kirke består af skib, kor og tårn, der delvist er indbygget i skibet.
Kirken er opført i teglsten, med indbygget sokkelkant af granit, nærmest i romansk stil, opført i 1933-35.
Kirken fremstår i dag hvidkalket med tag af røde vingetegl.
Kappellet ved indgangen samt portalen fremstår som kirken.

Kirkegården:
Kirkegården, der ligger på den bakkede syd-skråning, har en ældre og en nyere del, den ældre er omkranset og bevokset med gamle træer og alléer, og den nyere del mod vest og nord, er hegnet med et græsdige.

Mod syd og øst er gården hegnet af bøgehække, fra sydindgangen løber der en elmeàlle mod kirken og fra østindgangen løber der en allé af søjleege mod kirken.

Der er gamle elmetræer og enkelte ahorn mod nord på den gamle del og der er enkelte yngre bøgetræer, ask, eg og tjørn på græsdiget på den yderste del.

Landsbyen:
Genner, der ligger i en hesteskoform, forskudt men parallelt med bugten, har en del ældre huse og gårde. Men specielt i den sydlige del af landsbyen, er den udbygget med et større parcelhusområde.

Landskabet:
Landskabet omkring Genner er mod nord meget bakket, mod syd næsten fladt, og med en del småskove og mange levende hegn.
Derudover er området præget af Genner bugt.

Indblik og udkik:
Der er et meget langt udsyn mod syd og til dels øst, mod nord og nordvest er der udsyn op til bakketoppene.
Der er indsigt fra nord, øst og syd. Og specielt sydfra ses kirken over meget lang afstand.

Exner-fredning, tinglyst den 28.01.1953
08.01.1955
23.08.1955

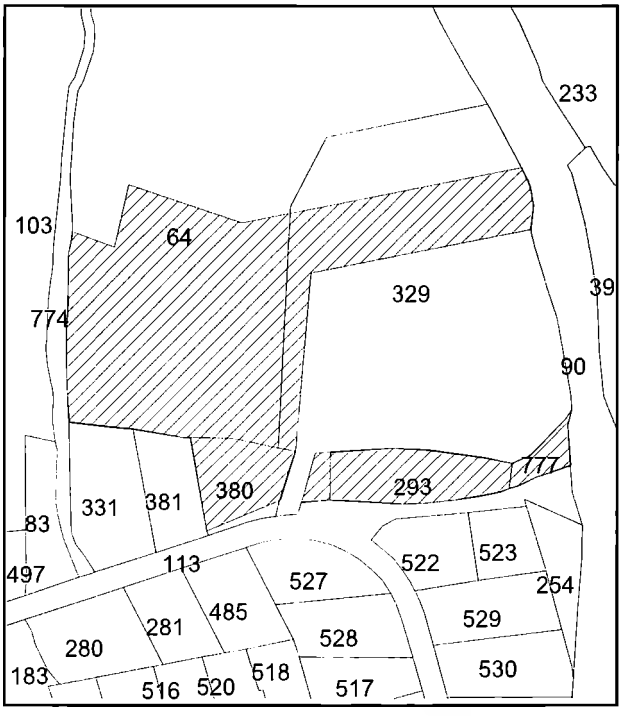

Målforhold
1:3000

J. nr.: 8-70-51-8-529-2-98

Kirkeomgivelser

Reg. nr. **529-02**

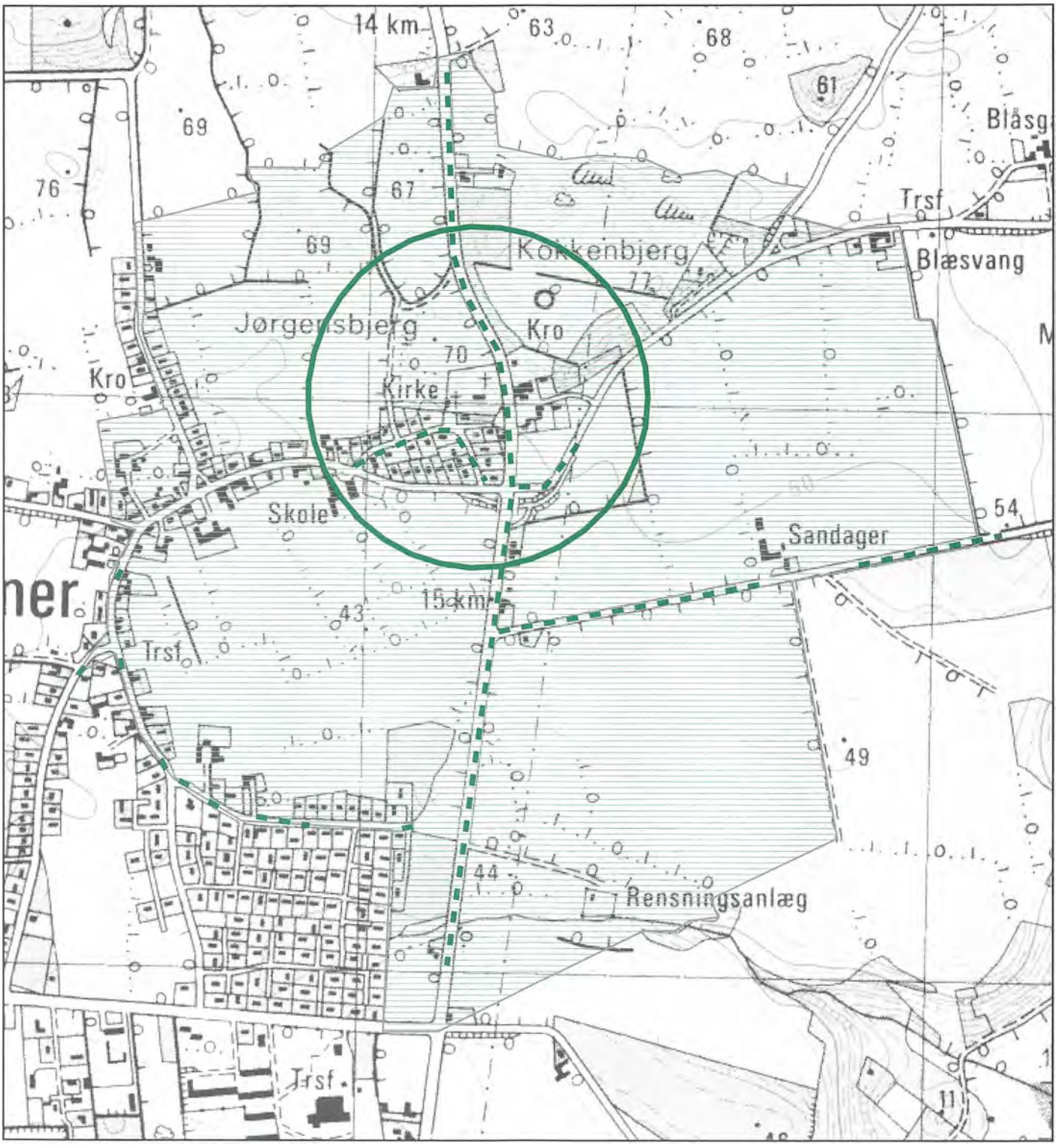

Målforhold 1:10.000

Signaturforklaring

- Indblik
- Kirkebyggelinie i h.t. naturbeskyttelsesloven
- Kirkelandskab

Hellevad kirkes omgivelser

Rødekro kommune

Haderslev stift, Aabenraa provsti
Hellevad sogn, Hellevad ejerlav



Kirken:
Hellevad kirke består af senromansk kor og skib, sengotisk tårn og sakristi og keddelhus fra 1910 på nordsiden af skibet.

Kirken er opført af rå kamp og munkesten, og fremstår i dag hvidkalket med rødt vingetegl.

Kirkegården:
Kirkegården er todelt, den gamle del er hegnet af tosidede kampestendiger, beklædt med stenurt og kambregner, og den nye del syd for, er hegnet med bøgehække.

Mod nord og vest er der et bælte af gamle træer; elm, enkelte bøg og ask.

Udenfor hegnet mod vest, er der et gammelt krat af el og ask. Mod øst og syd står der nogle ask- og enkelte elmetræer.

Den ny præstegård ligger umiddelbar op til kirkegården sydøst for.

Landsbyen:
Kirken har oprindeligt ligget helt fri af landsbyen, men landsbyen nærmer sig nu østfra.

Der er enkelte gamle miljøer, med den gamle præstegård og kroen som centrum, ellers er husene af nyere dato.

Landskabet:
Kirken ligger lige syd for et højdedrag og umiddelbart syd for Surbæk å, ud mod det åbne flade landskab og Rødåen syd for.

Indblik og udkik:
Der er udsigt mod syd, og der er gode indsigter fra nordvest og syd.

Exner-fredning, tinglyst den 28.01.1953
29.09.1955
19.11.1955

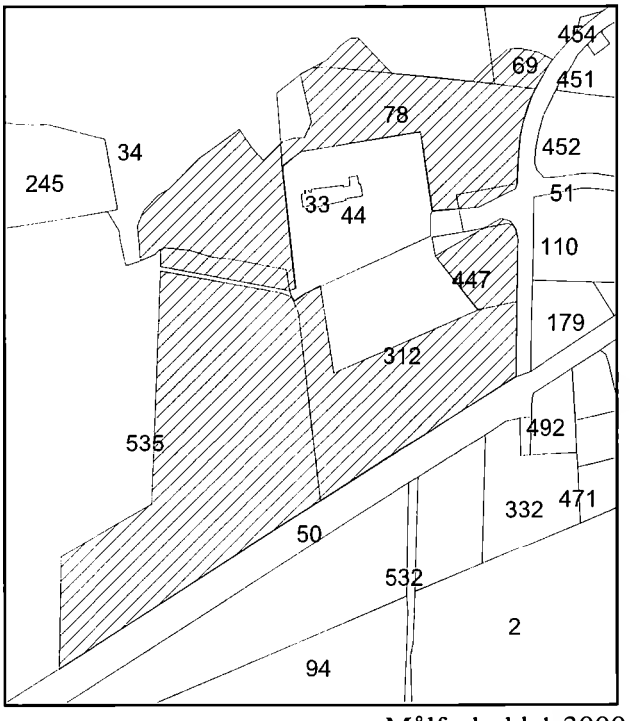

Målforhold 1:3000

J. nr.: 8-70-51-8-529-3-98

Kirkeomgivelser

Reg. nr. **529-03**

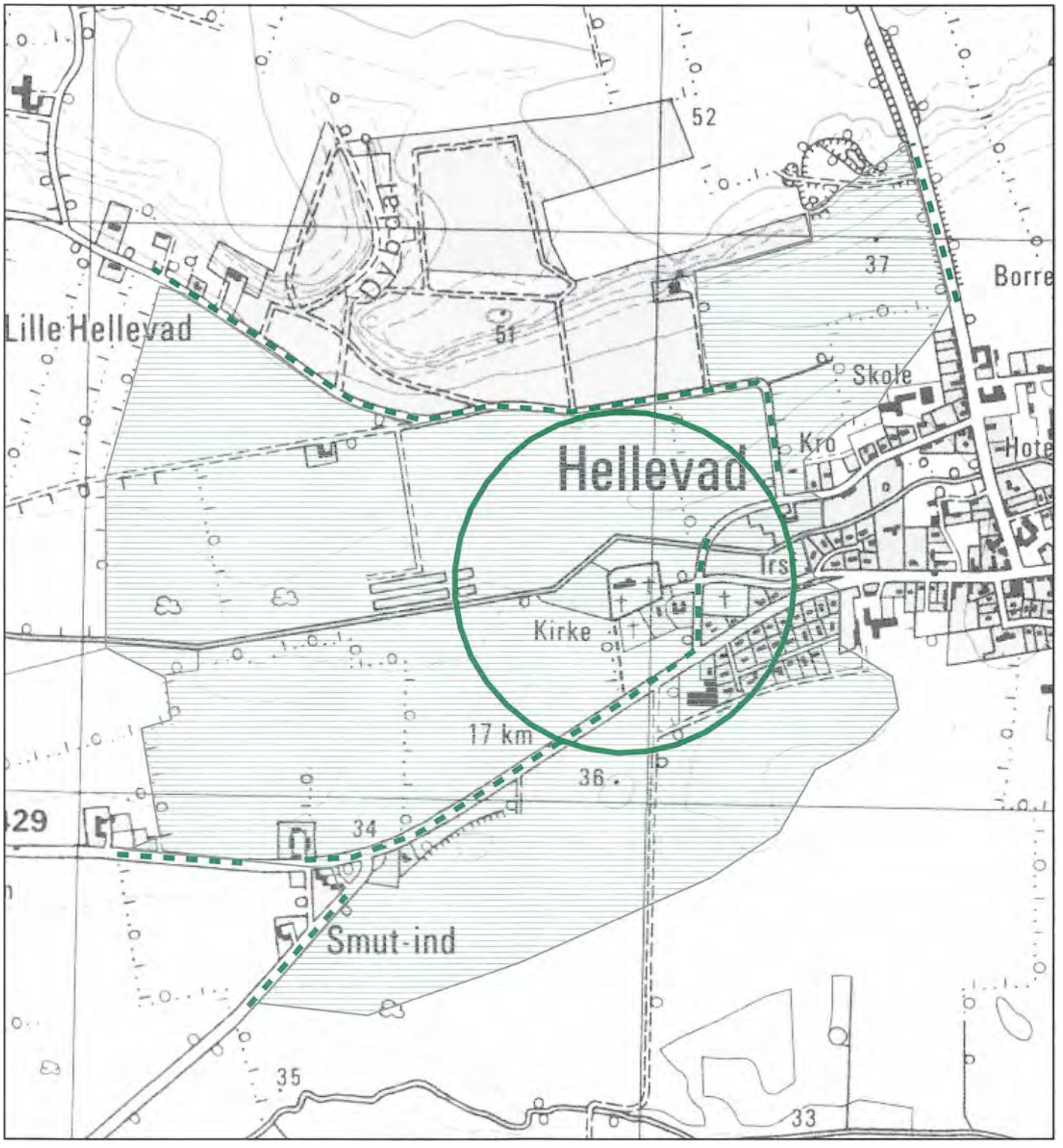

Målforhold 1:10.000

Signaturforklaring

- Indblik
- Kirkebyggelinie i h.t. naturbeskyttelsesloven
- Kirkelandskab

Hjordkær kirkes omgivelser

Rødekro kommune

Haderslev stift, Aabenraa provsti
Hjordkær sogn, Sdr. Ønlev ejerlav



Kirken:
Hjordkær kirke består af et langhus fra 1520-28, et våbenhus fra 1761 og et klokkehus fra 1793.

Kirken er opført af rå kamp og munkesten og er restaureret i 1722, 1761 og sidst i 1952.

Kirken fremstår hvidkalket med rødt tegltag.
Klokkehuset er af træ, rødmalet og tækket med tagpap.
Klokketårnet er ret lille, men står på en høj vest for kirken.

Kirkegården:
Kirkegården, der ligger let over terræn, er kraftigt udvidet mod syd og vest.

Mod nord er kirkegården hegnet af et lavt, delvist ensidigt kampestensdige, mod øst af muret kampestensdige og på den gamle del mod syd, af dobbelt kampestendige.

Både på den gamle del og som afgrænsning af de nyere dele, er kirkegården hegnet af bøge-hække.
Mod vest står der et træbælte af eg, blandet med enkelte elm, og i nordøsthjørnet står der et kastanjetræ.

Landsbyen:
Kirken har oprindeligt ligget frit, med enkelte huse øst for, men nu er parcelhuse og tæt-lave boligkvarterer ved at vokse op omkring kirken, og afskære kirken fra det åbne land.

Landskabet:
Ud over Hjordkær by er det flade landskab meget præget af de mange ledningstrachéer.

Indblik og udkik:
Der er endnu indblik til kirken fra nordvest, mens der kun er udkik til byen.

Exner-fredning, tinglyst den 21.02.1955
23.08.1955
29.09.1955

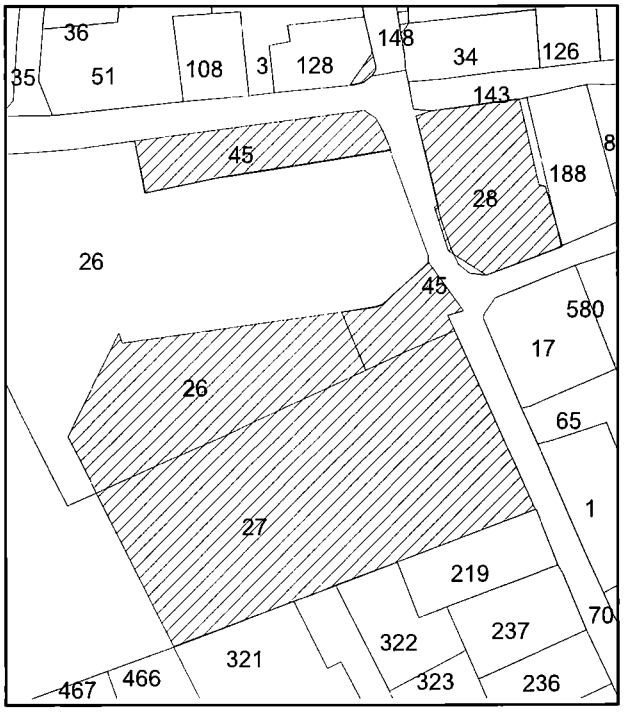

Målforhold 1:2500

J. nr.: 8-70-51-8-529-4-98

Kirkeomgivelser

Reg. nr. **529-04**

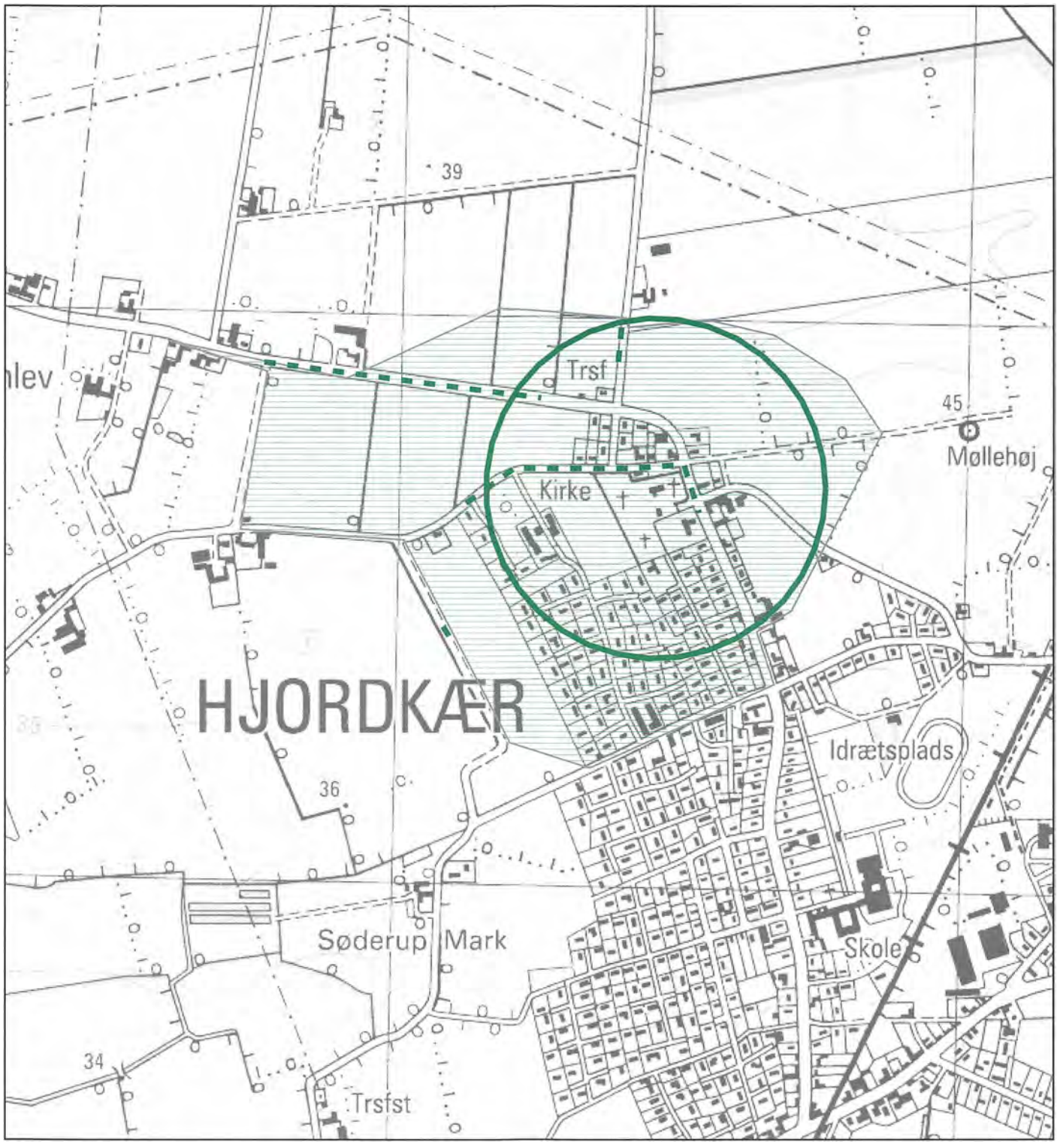

Målforhold 1:10.000

Signaturforklaring

- Indblik
- Kirkebyggelinie i h.t. naturbeskyttelsesloven
- Kirkelandskab

Rise kirkes omgivelser

Rødekro kommune

Haderslev stift, Aabenraa provsti
Rise sogn, Rise ejerlav



Kirken:
Rise kirke består af romansk kor og skib, og sengotisk sakristi, kapel og tårn.

Den romanske del er opbygget af granitkvadre og den sengotiske del er opbygget af genbrugskvadre og munkesten.

Kirken fremstår hvidkalket og med sort skifertag.

Kirkegården:
Kirkegården, der er let forhøjet, er hegnet af murede og stablede kampestensdiger, ensidige i øst og syd, tosidede i nord og vest.
Ved sydøst diget står der en række gamle elmetræer, og ellers er kirkegården hegnet af gamle lindetræer.
Kirkegården ligger ud til det åbne land mod syd.

Landsbyen:
Den lille landsby Rise, har endnu enkelte gamle huse og gårde ved kirkeområdet, men ellers er landsbyen sammenhængende med parcelhusene i Rødekro by.

Landskabet:
Nord og vest for kirken dominerer Rødekro det flade landskab, sydvest for åbent agerland og øst og sydøst for er det smukke bakkede skovland dominerende, dog brudt af motorvejen.

Indblik og udkik:
Der er indblik fra alle retninger, og der er udblik mod nord og specielt sydøst.

Exner-fredning, tinglyst den 21.08.1954
23.08.1955
29.09.1955

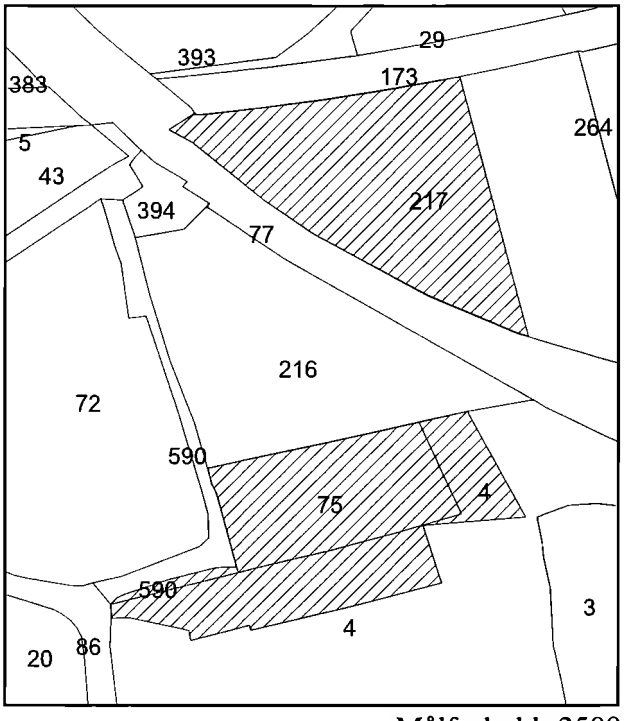

Målforhold :2500

J. nr.: 8-70-51-8-529-5-98

Kirkeomgivelser

Reg. nr. **529-05**

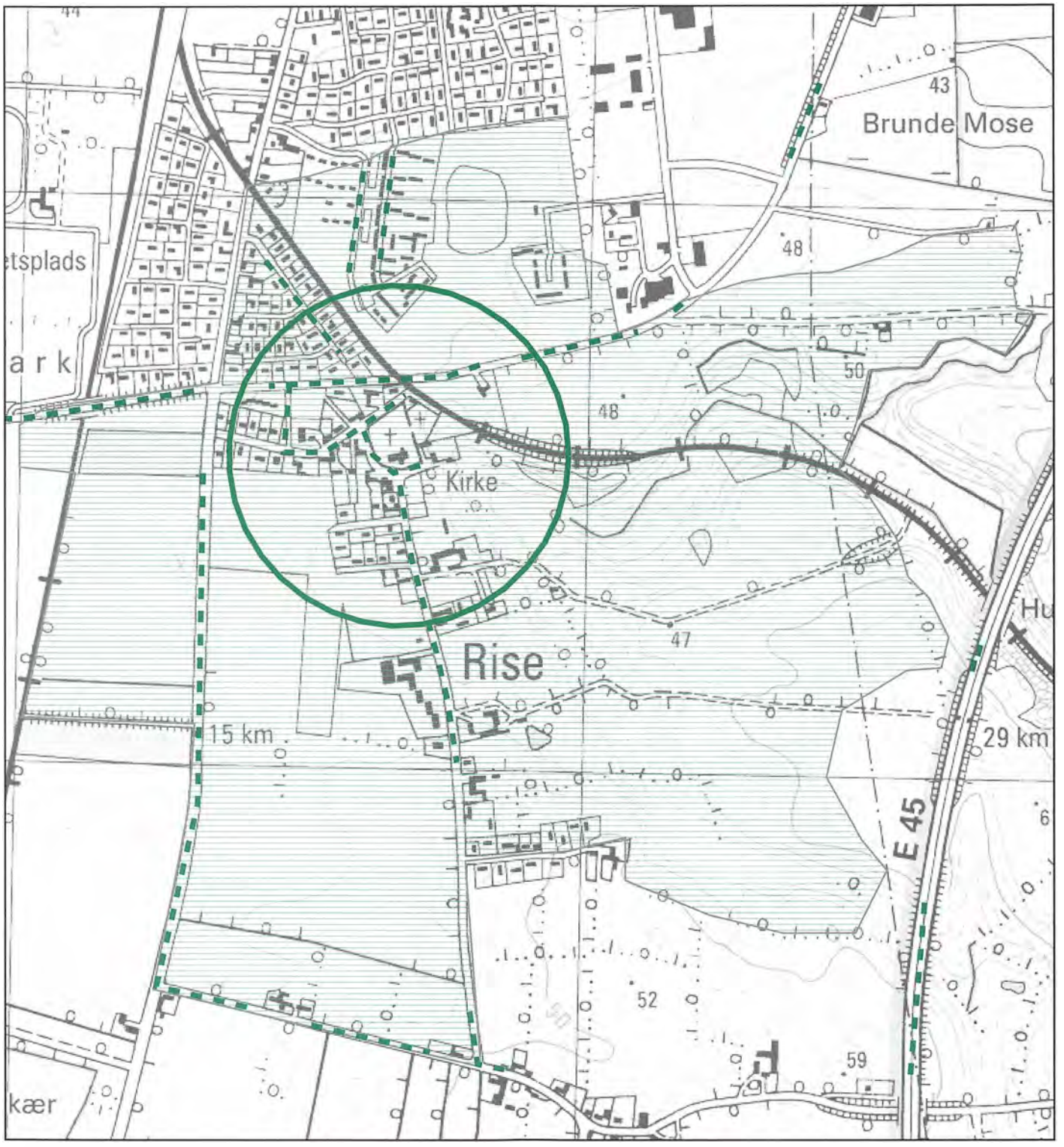

Målforhold 1:10.000

Signaturforklaring

- Indblik
- Kirkebyggelinie i h.t. naturbeskyttelsesloven
- Kirkelandskab

Øster Løgum kirkes omgivelser

Rødekro kommune

Haderslev stift, Aabenraa provsti
Ø. Løgum sogn, Ø. Løgum ejerlav



Kirken:
Øster Løgum kirke består af romansk kor og skib, og gotisk sakristi og tårn.

Den romanske del er opført af granitkvadre og rå kamp, og den gotiske del er opført af munkesten og genbrugskvadre.

Kirken fremstår hvidkalket med sort sokkel og skifertag, sakristiet dog med rødt vingetegl.

Kirkegården:
Kirkegården, der er hævet over terræn, er mod nord og øst hegnet af dobbeltsidede kampestens- diger, mod syd og vest ensidede- henholdsvis kampestens-og muret kløvstendiger.
Mod syd er der yderligere en bøgehæk ovenpå diget.
Mod nord ligger den gamle præstegård og ved sydøst hjørnet ligger der en gammel bygning ind i diget.
Der er en del gamle træer mod præstegården og nogle enkelte gamle træer såsom bøg, eg og ask i nordøsthjørnet af kirkegården.

Landsbyen:
Landsbyen er en gammel forteby med mange gamle gårde. Men byen er desuden omgivet af nye vejføringer og ny motorvej umiddelbart øst for byen. Så det gamle forteby mønster er ikke så synligt mere.

Landskabet:
Det flade landskab er, ud over de mange vejføringer, præget af moser og græsarealer, med mange levende hegn.

Indblik og udkik:
Der er gode indkik til kirken fra alle retninger, og der er udkik mod sydøst og sydvest og tildels nordøst, hvor der er forbindelse til det åbne land.

Exner-fredning, tinglyst den 21.01.1953
21.01.1955
23.08.1955
29.09.1955

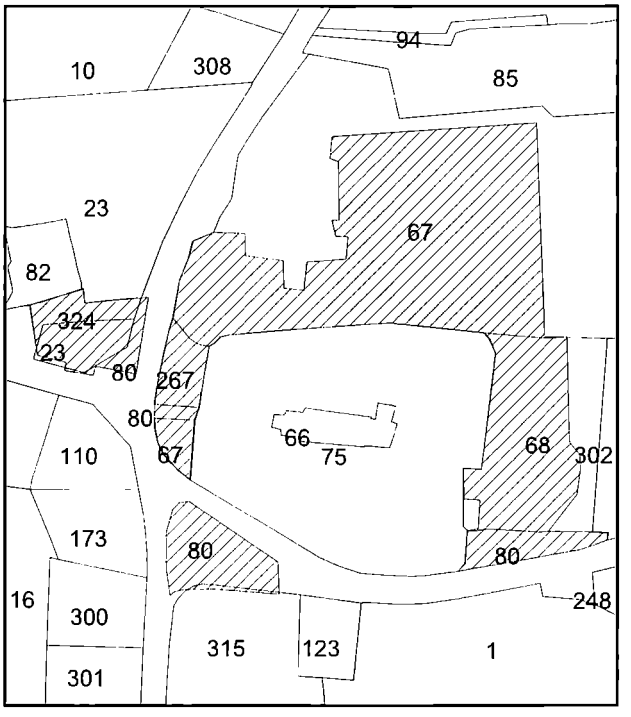

Målforhold 1:2500

J. nr.: 8-70-51-8-529-6-98

Kirkeomgivelser

Reg. nr. **529-06**

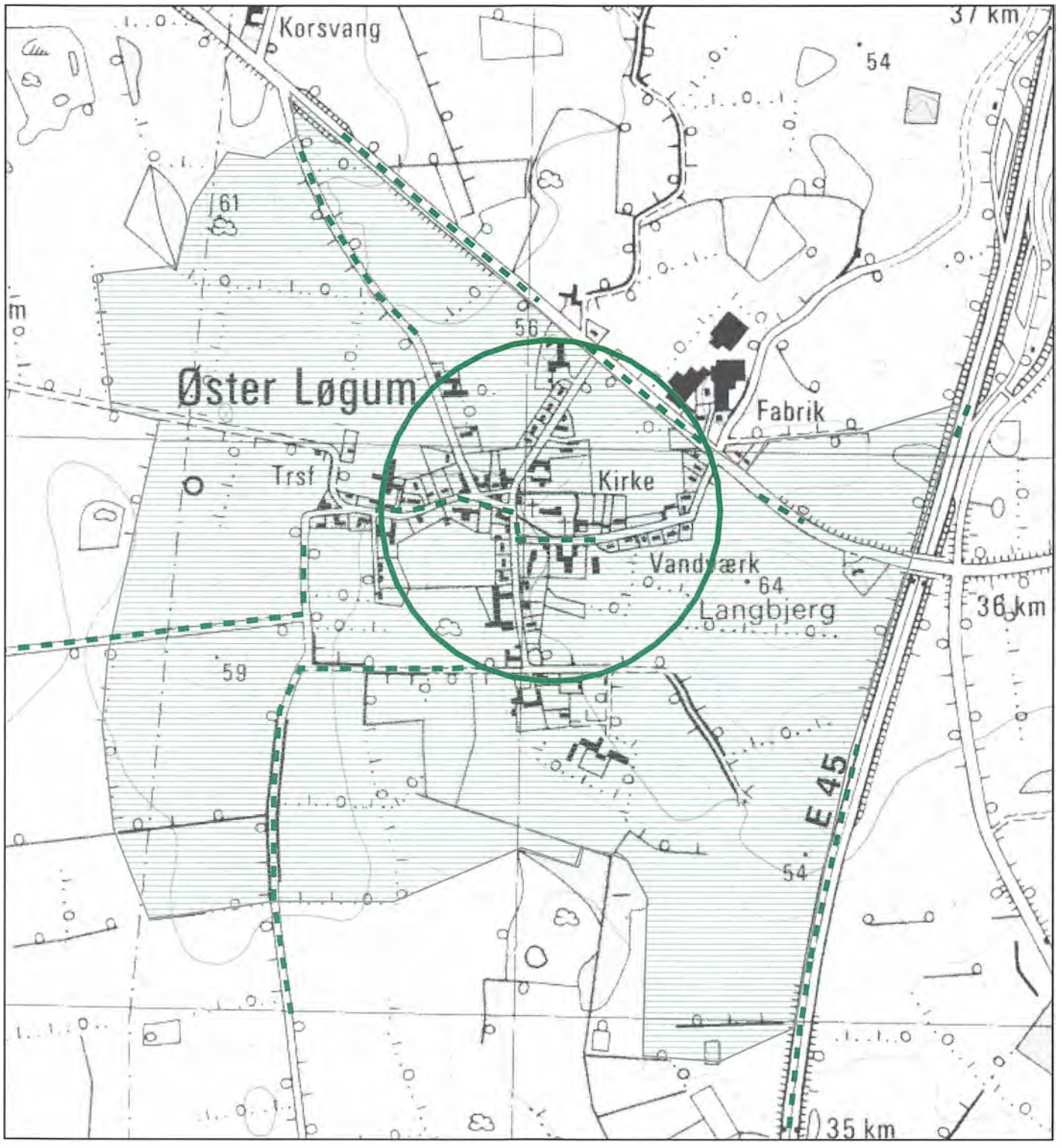

Målforhold 1:10.000

Signaturforklaring

- Indblik
- Kirkebyggelinie i h.t. naturbeskyttelsesloven
- Kirkelandskab

Brøns kirkes omgivelser

Skærbæk kommune

Ribe stift, Tørninglen provsti
Brøns sogn, Brøns ejerlav



Kirken:
Brøns kirke består af romansk kor med apsis samt et lidt yngre, romansk skib og sengotisk tårn.
Den romanske bygning er vistnok Danmarks længste landsbykirke fra romansk tid.
De romanske dele er opført i tuf og munkesten.
Tårnet er opført i munkesten.
Kirken står hvidkalket og blytækt.

Kirkegården:
Kirkegården hegnes mod nord og syd af ensidige stendiger med jordfyld ind mod kirkegården.
På diget er plantet bøgehæk.
Hegningen mod øst og vest består af opmurede ensidige stendiger.
Mod øst er kirkegården udvidet med et græsareal, omkranset af bøgehæk.
Beplantningen mod vest består af dels nogle gamle træer dels af syrenhegn.
Udenfor diget mod syd er en mindre beplantning af birk- og bøgetræer.

Landsbyen:
Kirken ligger i den sydvestlige del af Brøns på en lav hævning nord for Brøns Å.

Brøns landsby ligger ved et gammelt vade- eller brosted over Brøns Å.
Bebyggelsen er meget blandet og udbygningen i byen foregår i nord og vestlig retning.

Landskabet:
Landskabet umiddelbart syd for kirken præges af Brøns Å, som løber i en lavning mellem to gesttunger, der stikker langt frem mod vest ud mod Vadehavet.
Brøns ligger på den nordlige gesttunge og støder umiddelbart op til engene omkring Brøns ådal.

Indblik og udkik:
Den forholdsvis store kirke præger området og kirken ses fra flere sider, mest markant fra syd.
Indblik fra øst og vest begrænses noget af bebyggelsen i byen.
Der er fine udkik fra kirken mod syd/sydøst over ådalen.

Exner-fredning, tinglyst den 26.03.1953
12.05.1955

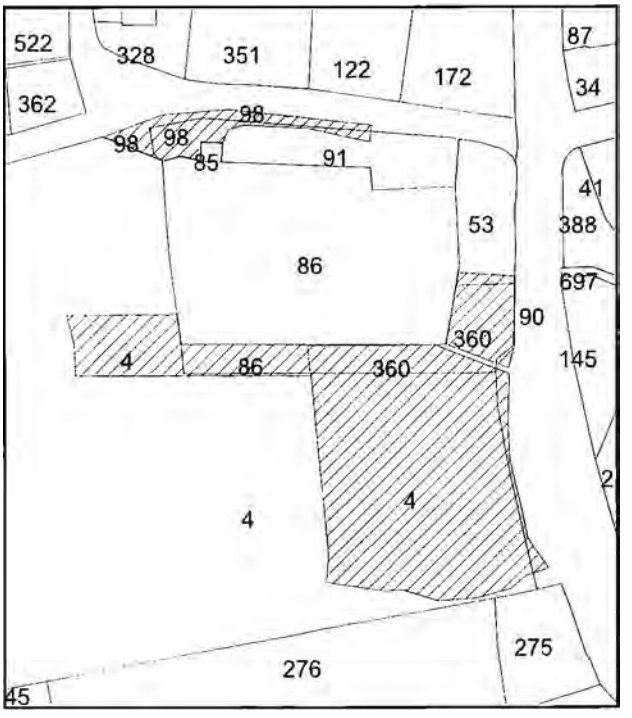

Målforhold 1:2500

J. nr.: 8-70-51-8-531-1-98

Kirkeomgivelser

Reg. nr. **531-01**

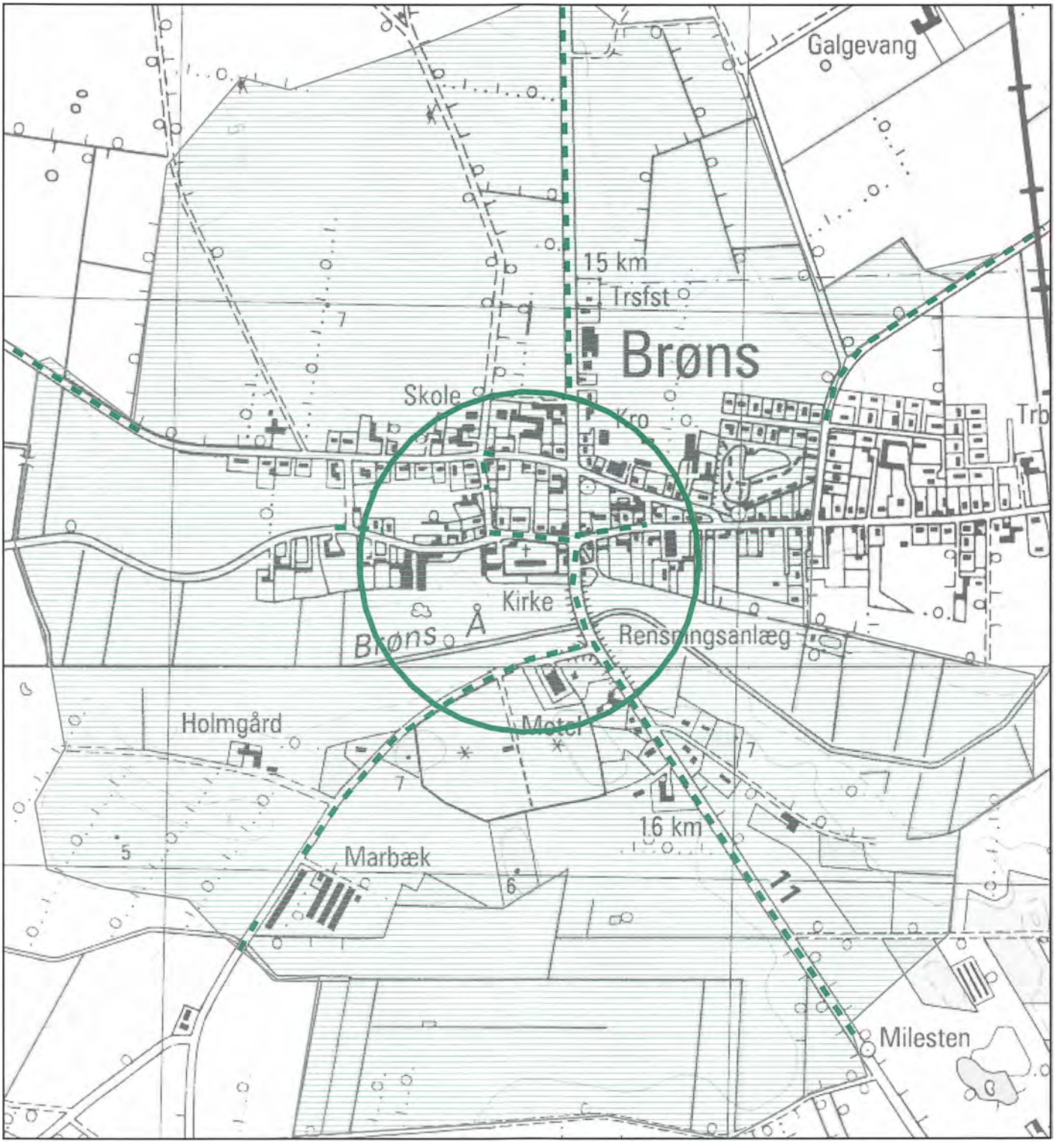

Målforhold 1:10.000

Signaturforklaring

- Indblik
- Kirkebyggelinie i h.t. naturbeskyttelsesloven
- Kirkelandskab

Døstrup kirkes omgivelser

Skærbæk kommune

Ribe stift, Tørninglen provsti
Døstrup sogn, Døstrup ejerlav



Kirken:
Døstrup kirke består af senromansk apsis, kor og skib, gotisk tårn og en nordre tilbygning fra 1734.
Apsis og kor er opført af granitkvadre, skibet næsten udelukkende af munkesten.
Tilbygningen mod nord er af teglsten over tre skifter granitkvadre.
Kirken står i blank mur undtagen tårnet, som står i grå puds.
Alle tage er dækket med bly.

Kirkegården:
Kirkegården består af en ældre del omkring kirken og en udvidelse mod vest fra 1942.
Den ældre del afgrænses af et ensidigt kampestendige.

Udvidelsen afgrænses mod nord og syd ligeledes af stendiger og mod vest af en jordvold.

Kirkegården hegnes af hække (tjørn, bøg og syren).
Mellem den gamle og den nye del af kirkegården er der en syrenhæk og enkelte gamle træer.
Nord og vest for kirkegården er der mindre træbeplantninger.

Landsbyen:
Kirken ligger i nær tilknytning til den ældste del af Døstrup landsby, hvor der endnu er nogle velbevarede gamle huse fra 1700 og 1800 tallet.
Byens senere udbygning er sket mod øst langs landevejen og jernbanen.

Landskabet:
Døstrup ligger på en smeltevandsslette, som udgør størstedelen af terrænet omkring byen.
Der er kun enkelte mindre plantager i omegnen af Døstrup, men især vest og syd for byen ses mange levende hegn.

Indblik og udkik:
Fra nord og vest ses kirken på meget lang afstand.
Fra Landevejen og jernbanen er der på en strækning et fint indblik til kirken.
Fra kirkegården er der udkik mod syd og øst.

Exner-fredning, tinglyst den 09.05.1953
10.12.1953
22.12.1954.

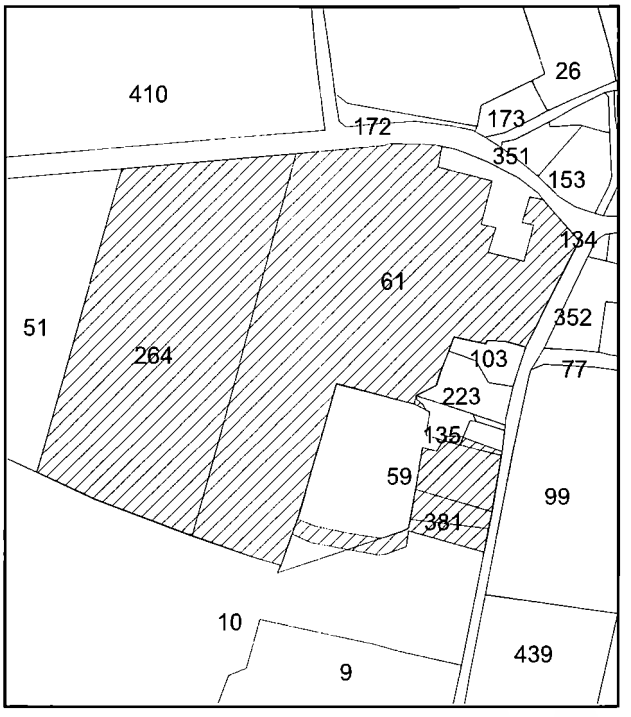

Målforhold 1:4500

J. nr.: 8-70-51-8-531-2-98

Kirkeomgivelser

Reg. nr. **531-02**

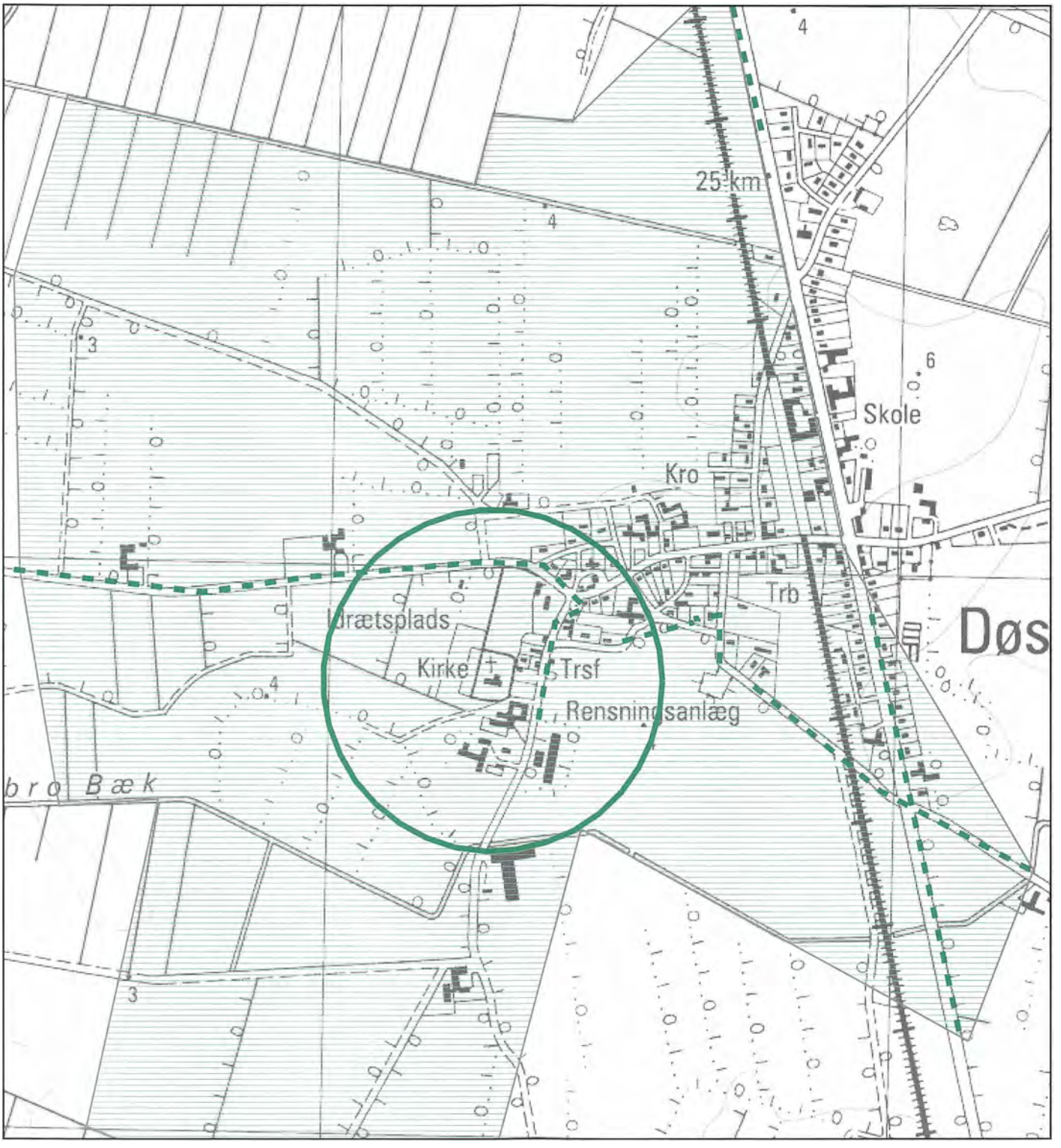

Målforhold 1:10.000

Signaturforklaring

- Indblik
- Kirkebyggelinie i h.t. naturbeskyttelsesloven
- Kirkelandskab

Mjolden kirkes omgivelser

Skærbæk kommune

Ribe stift, Tørninglen provsti
Mjolden sogn, Mjolden ejerlav



Kirken:
Mjolden kirke består af romansk apsis, kor og skib og af sengotisk våbenhus og tårn.
De romanske dele er opført af råt tilhugget granitkvadre og munkesten. Tårnet er rejst af munkesten blandet med kvadre fra skibets vestgavl.
Kirken står i blank mur med blytægte tage.

Kirkegården:
Kirkegården er afgrænset mod nord af et muret kløvstensdige. De øvrige sider afgrænses af ensidige stendiger.
Mod nord står 8 gamle, enkeltstående træer udenfor diget.
På de øvrige sider er der træbevoksning.

Landsbyen:
Kirken ligger på et varft sammen med præstegården.
Kirken ligger i den sydlige udkant af Mjolden lidt adskilt fra den øvrige bebyggelse i landsbyen.
Den ældre del af landsbyen ligger spredt omkring det lavtliggende område nord for kirken og hovedparten af ejendommene er bygget på varfter.

Landskabet:
En stor del af landskabet er marskland med en flade, der ligger i kote 1 - 2 meter, stedvist dog lidt lavere.
Mjolden ligger på en gestflade i kote ca. 4.
Syd for kirken løber Brede Å.

Indblik og udkik:
Fra kirkegården er der en vid udsigt over ådalen mod syd.

Exner-fredning, tinglyst den 09.05.1953
13.04.1955

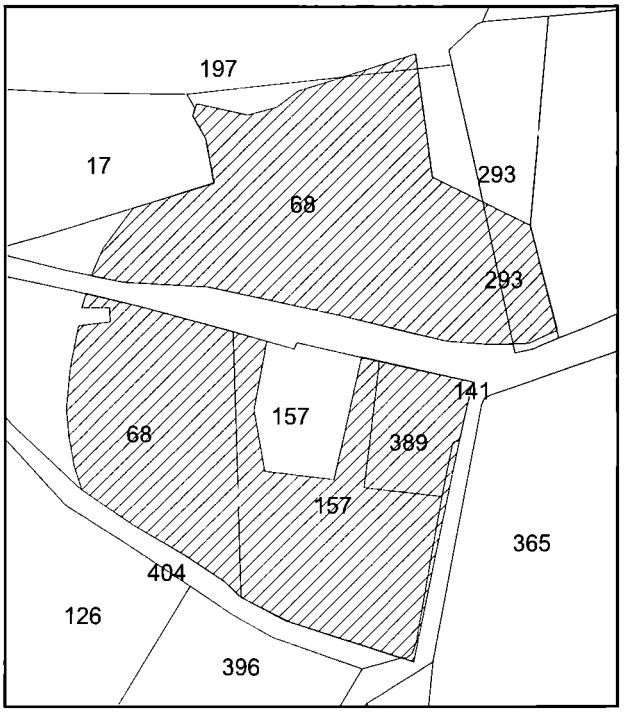

Målforhold 1:4000

J. nr.: 8-70-51-8-531-5-98

Kirkeomgivelser

Reg. nr. **531-03**

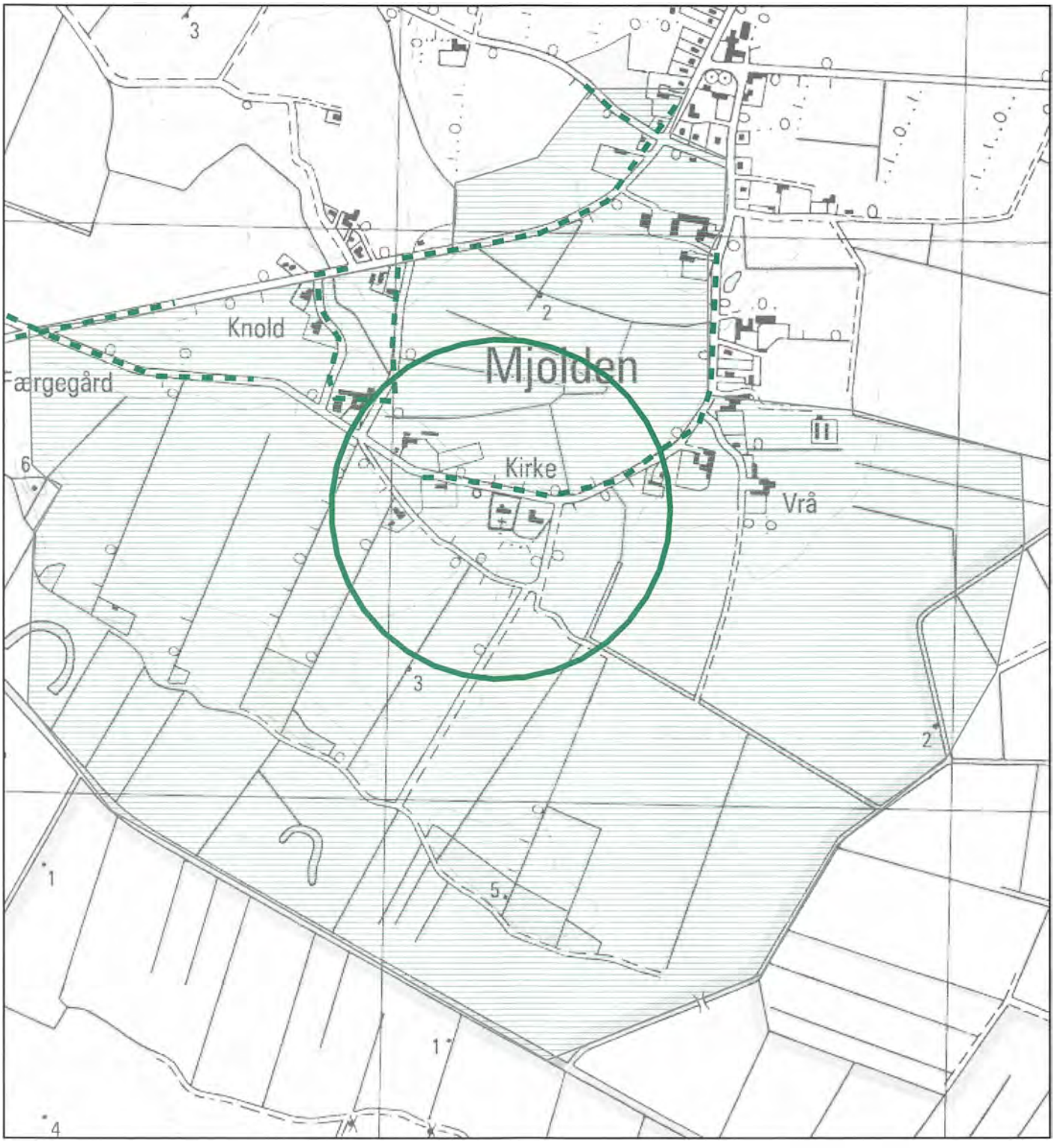

Målforhold 1:10.000

Signaturforklaring

- Indblik
- Kirkebyggelinie i h.t. naturbeskyttelsesloven
- Kirkelandskab

Rejsby kirkes omgivelser

Skærbæk kommune

Ribe stift, Tørninglen provsti
Rejsby sogn, Rejsby ejerlav



Kirken:
Rejsby kirke består af senromansk kor med apsis og skib, sengotisk tårn og sakristi, et våbenhus fra renæssancetiden og en korforlængelse fra midten af 1700-tallet.
De senromanske dele er opført i tuf og tegl på granitkvadre, medens resten af kirken er opført af munkesten.
Kirken fremstår hvidkalket med blytag, undtagen koret, som er tækket med skifer.

Kirkegården:
Den lille kirkegård ligger meget afskærmet fra omgivelserne.
Mod syd afgrænses kirkegården af et stendige og en række enkeltstående træer, mod vest af bøgehæk og en gammel beplantning, mod nord af en syrenhæk og en nyere beplantning og mod øst af en lille lund.

Landsbyen:
Rejsby er en randbebyggelse mellem gest og marsk, og består hovedsagelig af spredte klynger af gårde omgivet af åbne markarealer.
Kirken ligger ret frit i den nordvestlige udkant af byen. Det gamle bebyggelsesmønster er bedst bevaret i denne del af byen.

Landskabet:
Rejsby ligger på spidsen af en bakketunge, som rager ud i marsken.
Nord for kirken løber Rejsby Å, som har et bugtet forløb ud gennem marsken.
Landskabet er fattigt på skove og større plantager, men der er en del levende hegn syd for byen.

Indblik og udkik:
Fra kirkegården er der fine udkik over marker mod nord.
Kirken ses ikke fra syd. Kirkeområdet med beplantning ligger markant, set fra nord.

Exner-fredning, tinglyst den 26.03.1953
24.07.1954

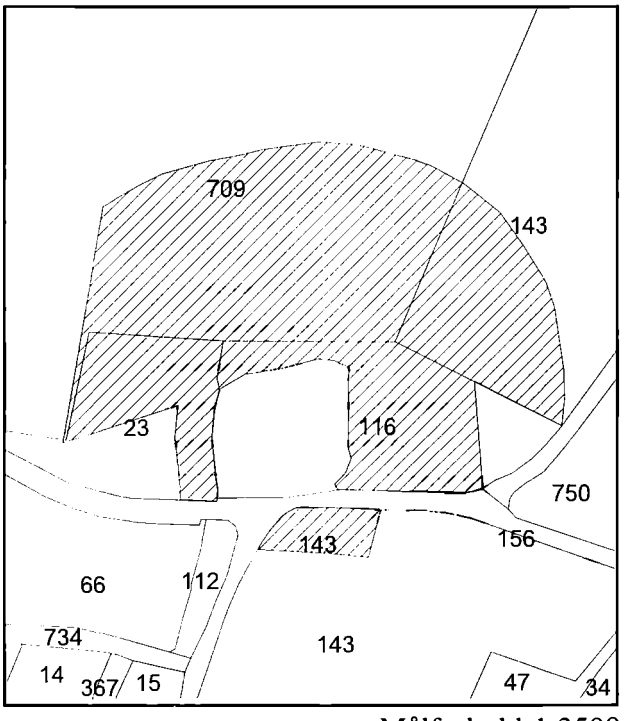

Målforhold 1:3500

J. nr.: 8-70-51-8-531-3-98

Kirkeomgivelser

Reg. nr. **531-04**

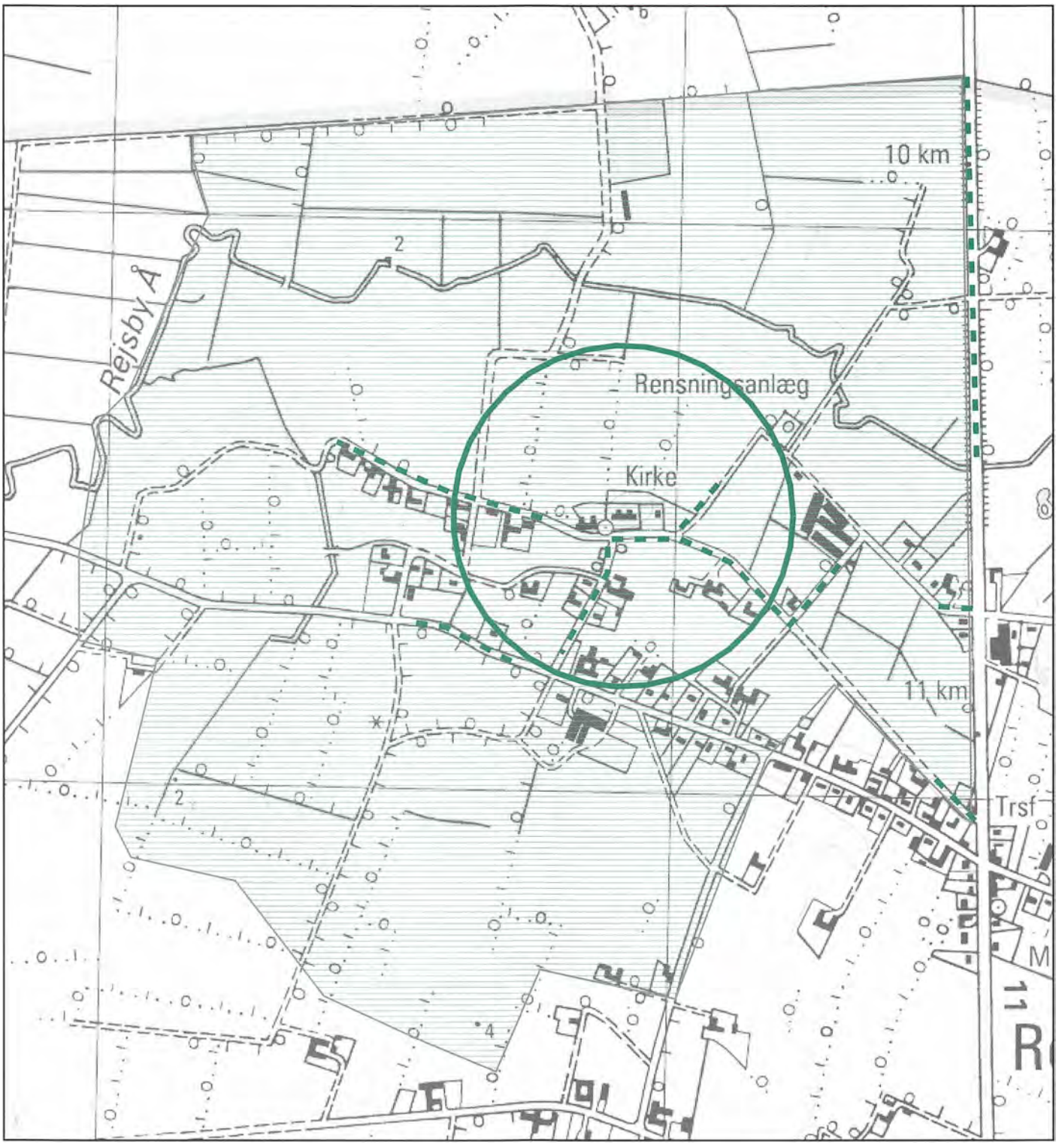

Målforhold 1:10.000

Signaturforklaring

- Indblik
- Kirkebyggelinie i h.t. naturbeskyttelsesloven
- Kirkelandskab

Rømø kirkes omgivelser

Skærbæk kommune

Ribe stift, Tørninglen provsti
Rømø sogn, Kirkeby ejerlav



Kirken:
Rømø kirke består af et sengotisk langhus med en østlig forlængelse fra 1751, et sengotisk tårn, tre tilbygninger opført i 1626, 1700 og 1750 samt et våbenhus fra forrige århundrede.

Kirken fremstår hvidkalket med blytag på langhus og tårn, skifertag på den søndre tilbygning og tegltag på de nordre udbygninger.

Kirkegården:
Kirkegården hegnes mod øst og nord af et vandskuret og hvidkalket teglmur, som foroven er afdækket med røde vingetegl.
Mod øst og i den nordøstlige del er muren lav, medens den i den nordvestlige del er noget højere, idet den her bruges til ophængning af de særprægede „kommandør-gravsten".
Mod vest afgrænses kirkegården af et lavt hvidmalet stakit og mod syd af en tjørnehæk.
Der er en træbevoksning udenfor stakittet mod vest.
Kirkegården er ved at blive udvidet mod syd.

Landsbyen:
Kirken er fritliggende i det åbne land uden tilknytning til nogen egentlig landsbybebyggelse.

Landskabet:
Landskabet består af den udjævnede vestlige kant af det ældre klitområde, som strækker sig fra Juvre til Havneby.
Størstedelen af klitbæltet er hedeklædt med mindre, spredte engdrag. Landskabet præges af mange nåletræsbeplantninger.

Der er to sommerhusområder øst for kirken.

Indblik og udkik:
På grund af de mange nåletræer ses kirken kun på meget kort afstand. Fra kirken er der fine udkik mod sydøst og nord.

Exner-fredning, tinglyst den 26.03.1953
13.02.1956

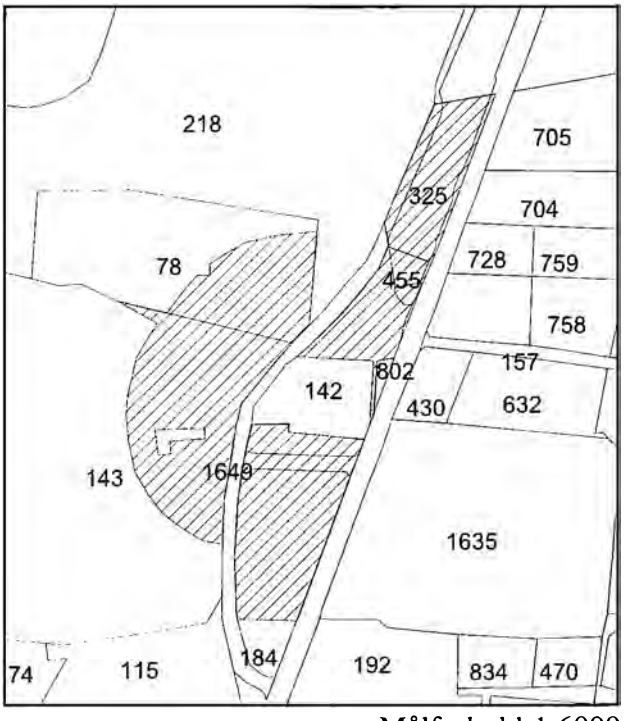

Målforhold 1:6000

J. nr.: 8-70-51-8-531-4-98

Kirkeomgivelser

Reg. nr. **531-05**

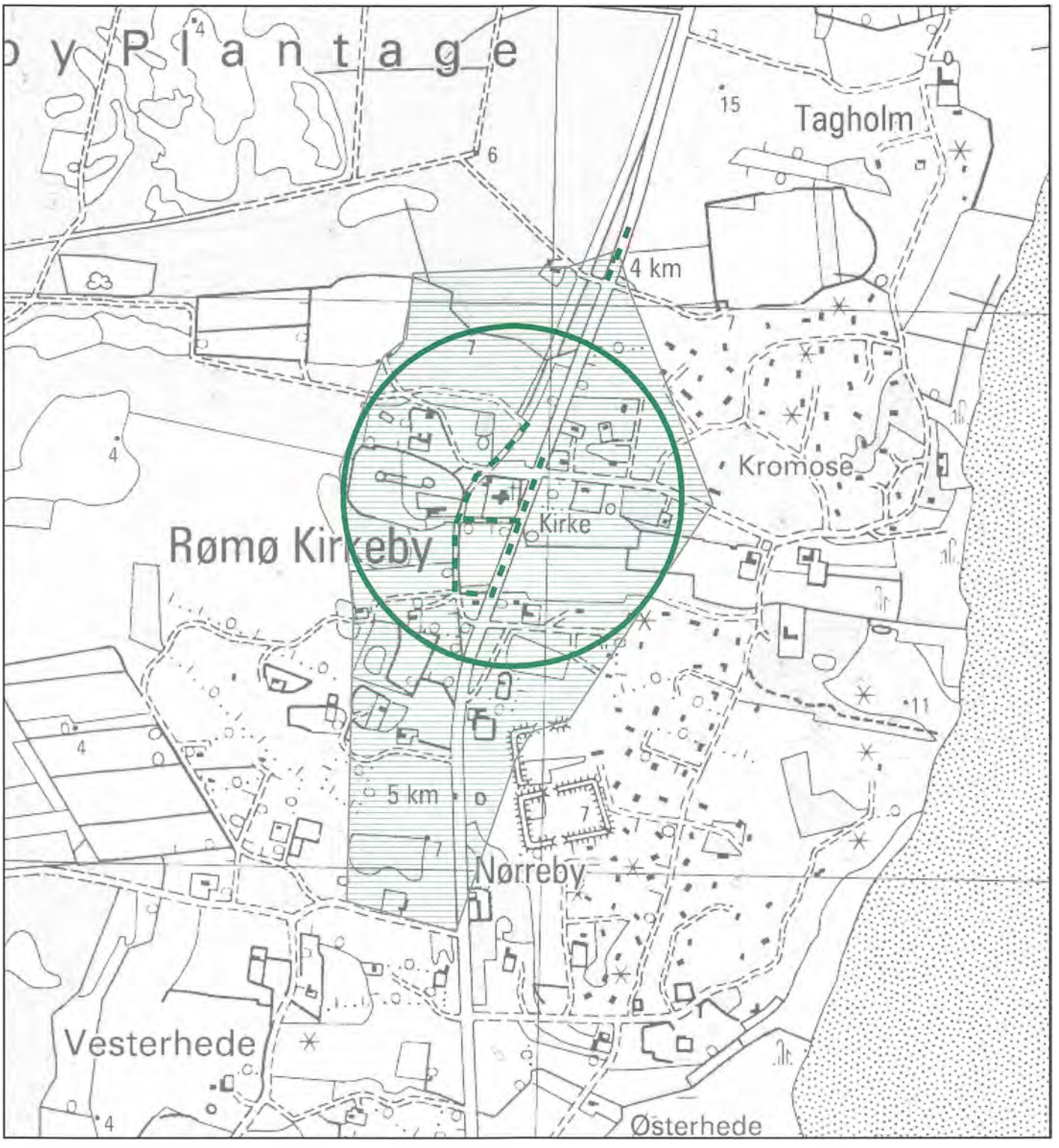

Målforhold 1:10.000

Signaturforklaring

- Indblik
- Kirkebyggelinie i h.t. naturbeskyttelsesloven
- Kirkelandskab

Skærbæk kirkes omgivelser

Skærbæk kommune

Ribe stift, Tørninglen provsti
Skærbæk sogn, Skærbæk ejerlav



Kirken:
Skærbæk kirke består af romansk kor og skib, sengotisk tårn og to korsarme fra 1963-64.
Den romanske bygning, hvis lange skib muligvis indeholder en tidligere vestforlængelse, er opført i granitkvadre.
Tårnet, der er af Tønninglentype, er opført af munkesten og korsarmene er opført af granitkvadre og små teglsten.
Kirken står i blank mur med blytag på kor, skib og tårn. Skifertag på korsarmene.

Kirkegården:
Kirken omgives af en meget stor kirkegård, som er blevet udvidet mod syd flere gange.
Kirkegården har en klar og enkelt afgrænsning mod vest, nord og øst, hvor den omkranses af veje. Den hegnes af stendiger af rå, kløvet kamp med jorddækket inderside. Mod nord er der en tjørnehæk og mod vest og øst er der bøgehæk.
Mod syd består afgrænsningen øst for kapellet af bøgehæk og vest for af en rød teglstensmur og flethegn. Der er ligeledes opført en rød teglstensmur i nord-sydgående retning fra kapellet til kirkegårdens udgang mod syd.
Mod nord og vest er der en række nyere, stynede træer.

Landsbyen:
Skærbæk kirke lå tidligere i den nordlige udkant af Skærbæk by med nær kontakt til det åbne land.
Efter anlæggelse af jernbanen i slutningen af det 19. århundrede, skete der en voldsom udbygning af byen. I dag ligger kirken omgivet af bebyggelse på alle sider.

Landskabet:
Landskabet omkring Skærbæk kan inddeles i 3 områder, marsklandet mod vest og sydvest, det højereliggende tørre marskområde omkring byen samt mose- og hedearealer mod nordøst, øst og sydøst.
Skærbæk by ligger ved den sydlige rand af en bakkeø, som har talrige højdedrag med maksi - malhøjder på omkring 30 meter. Områdets højeste punkt er Gasse Høje, som ligger ca. 1 km. øst for Skærbæk, og som ligger i kote 51 meter.

Indblik og udkik:
Da kirken ligger i bymæssig bebyggelse, er der kun fuldt indblik til kirken fra kirkeområdets allernærmeste omgivelser.
Fra nordvest er der delvis indblik til kirken.
Der er ingen udkik fra kirken til det åbne land.

Der er ingen kirkebyggelinie.

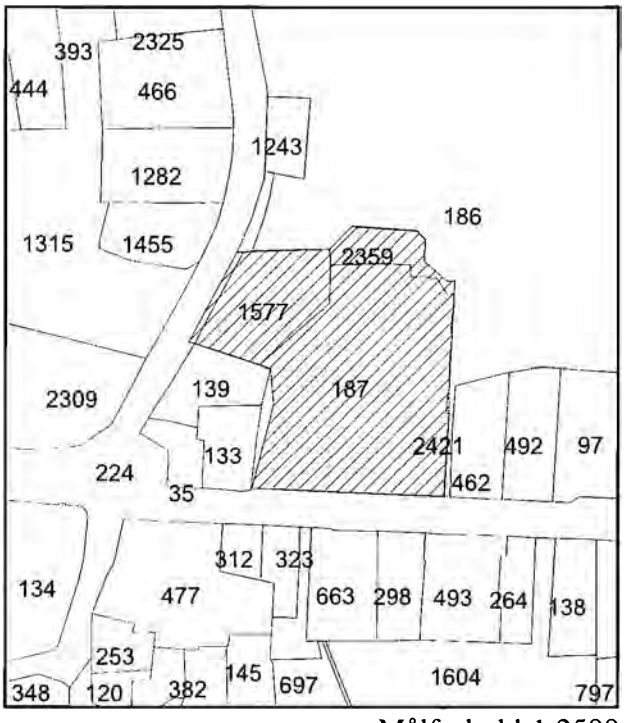

Målforhold 1:2500

J.nr.: 8-70-51-8-531-6-98

Kirkeomgivelser

Reg. nr. **531-06**

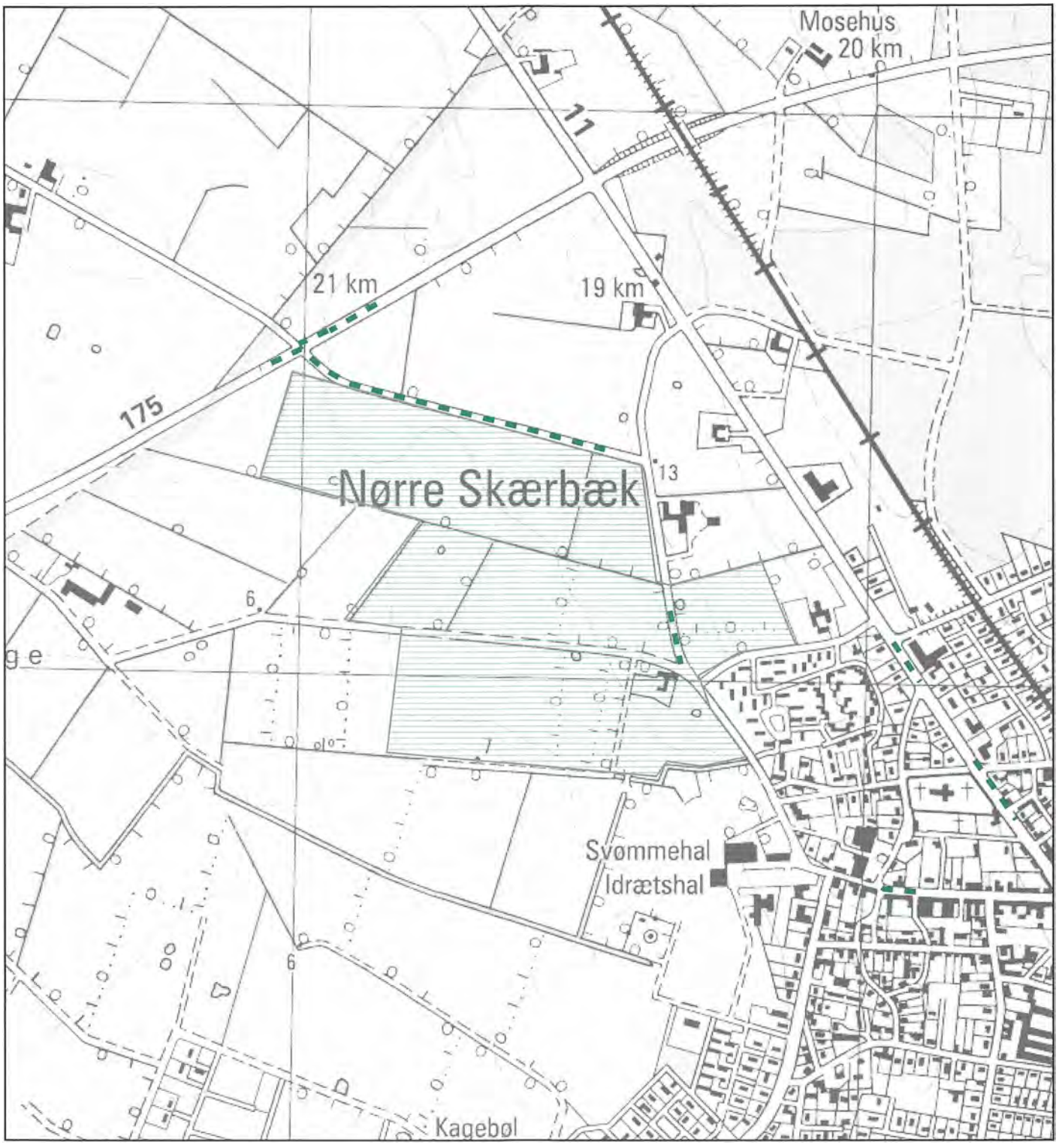

Målforhold 1:10.000

Signaturforklaring

- Indblik
- Kirkebyggelinie i h.t. naturbeskyttelsesloven
- Kirkelandskab

Vodder kirkes omgivelser

Skærbæk kommune

Ribe stift, Tørninglen provsti
Vodder sogn, Vodder ejerlav



Kirken:
Vodder kirke består af romansk kor og skib, unggotisk vestforlængelse og sengotisk sakristi, våbenhus og tårn.
Koret er opført i tuf og tegl, skibet af granitkvadre, vestforlængelsen af granitkvadre og munkesten og tårnet af munkesten.
Kirken fremstår hvidkalket med grå sokkel og med blytag.

Kirkegården:
Kirkegården afgrænses af dobbeltsidede jordfyldte stendiger mod vest, nord og øst.
Mod syd af ensidigt dige med jorddækket yderside.
Mod nord og øst står en række ask og elmetræer indenfor diget.
Mod syd og vest er der en mindre træbevoksning.

Landsbyen:
Kirken ligger syd for Vodder og øst for Frifelt.
Der er ingen bebyggelse i umiddelbar tilknytning til kirken (bortset fra kapel).

Vodder, som ligger ca. ½ km nordvest for kirken, består af en mindre samling af gårde, heriblandt den tidligere præstegård.

Frifelt, som ligger ca. ½ km. vest for kirken består af en meget sammensat bebyggelse.

Landskabet:
Vodder kirke ligger i et stort bakkeområde. Forskellen mellem lavningerne og ryggene er kun 5 - 10 meter og den terrænmæssige overgang er ganske jævn.
Spredt i landskabet findes en del småskove og der er en del levende hegn i området, fortrinsvis på bakkeøryggene.

Indblik og udkik:
Over stor afstand er der et fint indblik til kirken fra sydøst, hvorfra der er udsigt over Holbæk ådal.
Fra kirkegården er der fine udkik i alle retninger.

Exner-fredning, tinglyst den 19.12.1953.

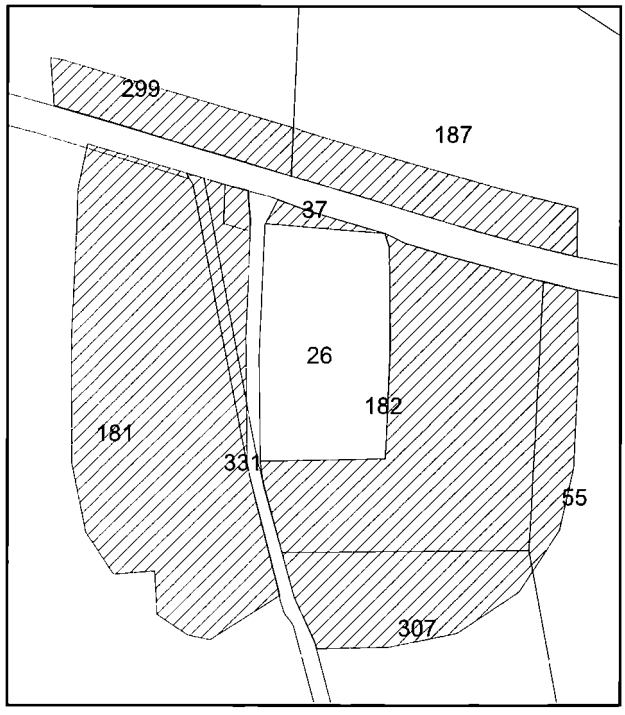

Målforhold 1:4000

J. nr.: 8-70-51-8-531-7-98

Kirkeomgivelser

Reg. nr. **531-07**

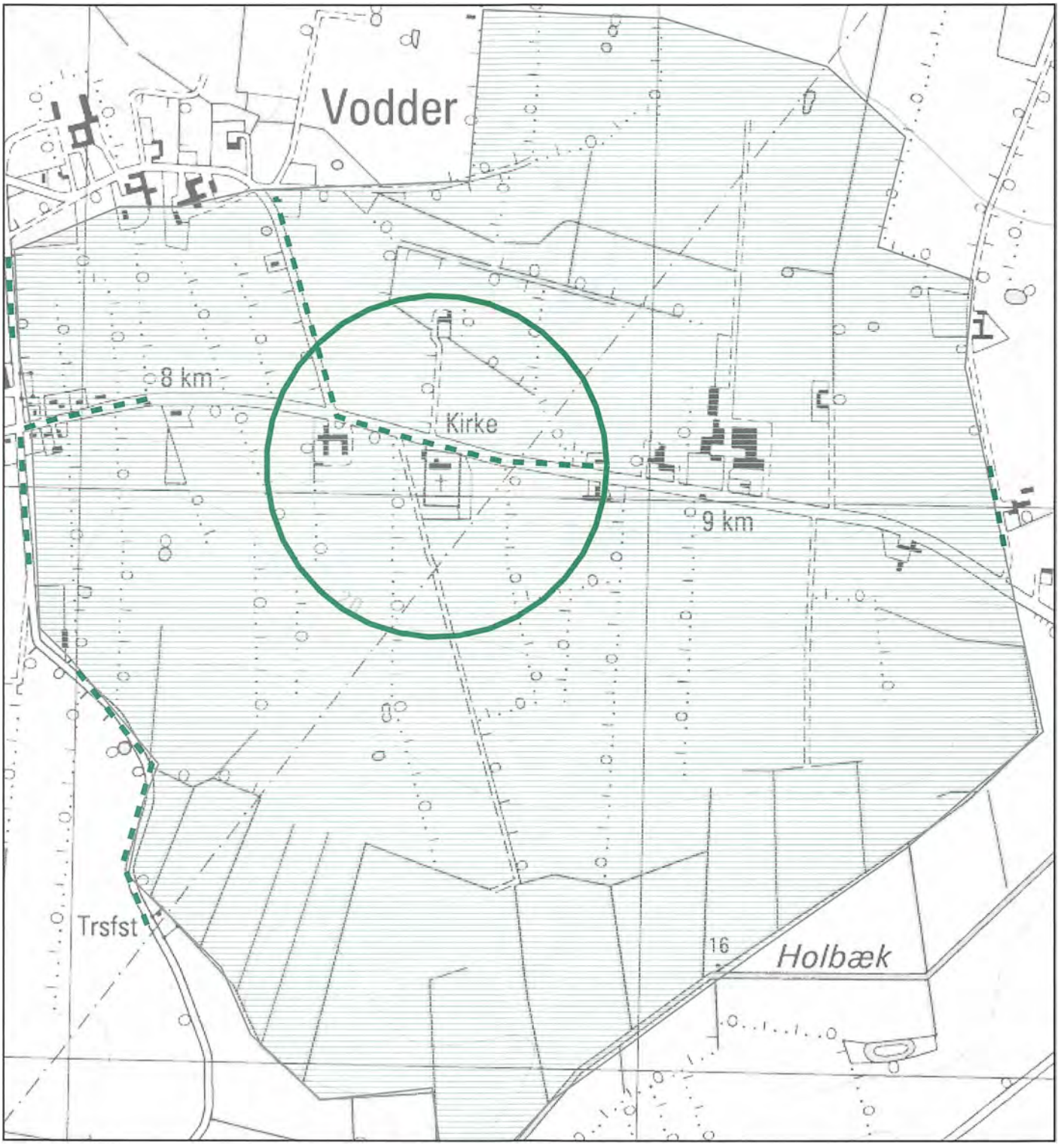

Målforhold 1:10.000

Signaturforklaring

- Indblik
- Kirkebyggelinie i h.t. naturbeskyttelsesloven
- Kirkelandskab

Nybøl Frimenighedskirkes omgivelser

Sundeved kommune

Nybøl sogn, Nybøl ejerlav



Kirken:
Frimenighedskirken, der består af kor, sideskib og skib med tagrytter, er bygget i 1902 i gule mursten og taget er tækket med galvaniserede jernplader.

Kirkegården:
Kirken har ingen kirkegård tilknyttet, men ligger på en naturgrund sammen med en gård, der i dag benyttes af Sundevedcentret.

Grunden består dels af en plæne med gamle løvtræer øst for kirken, og en birkelund med bøgepur sydvest for kirken.

Landsbyen:
Frimenighedskirken ligger mellem de to landsbyer Nybøl og Stenderup

Nybøl er beskrevet under Nybøl kirke, og Stenderup består af en samling gamle gårde, der ligger i et fortemønster.

Landskabet:
Kirken ligger på en bakke ovenfor Nybøl, på skråningen ned til Nybøl Nor.
Landskabet er frodigt agerland med mange levende hegn og småskove øst for og Nybøl landsby, sydvest for kirken.

Indblik og udkik:
Der er udkik i alle retninger, og der er indkik fra nord, øst og vest.

J. nr.: 8-70-51-8-533-4-98

Kirkeomgivelser

Reg. nr. **533-01**

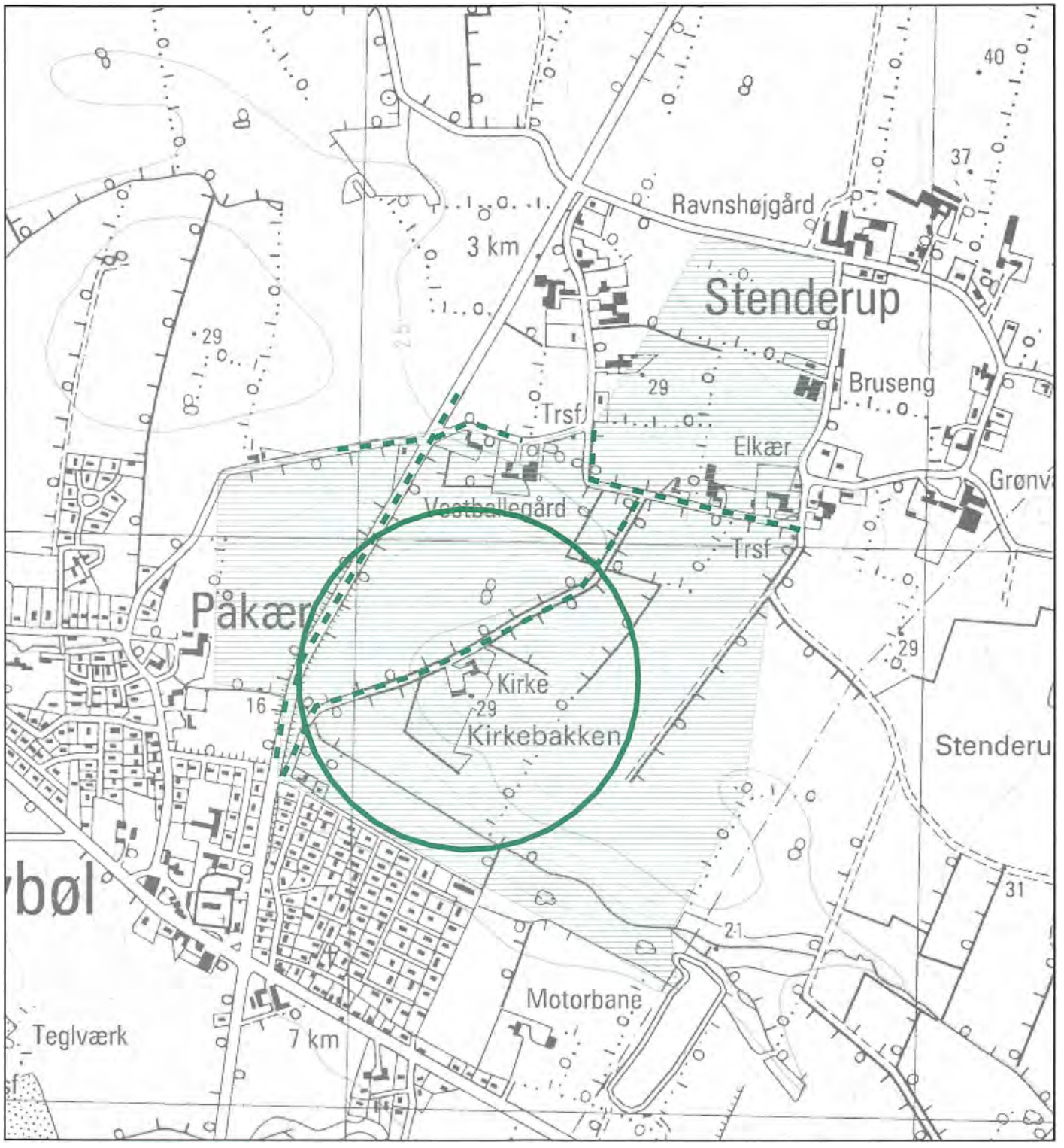

Målforhold 1:10.000

Signaturforklaring

- Indblik
- Kirkebyggelinie i h.t. naturbeskyttelsesloven
- Kirkelandskab

Nybøl kirkes omgivelser

Sundeved kommune

Haderslev stift, Sønderborg provsti
Nybøl sogn, Nybøl ejerlav



Kirken:
Kirken består af romansk kor og skib, og gotisk halvcirkulær vestforlængelse og kor-forlængelse.
Den romanske dele og den halvcirkulære vestforlængelse er opført i råkamp og kor-forlængelsen er opført i munkesten.
Kirken fremstår hvidkalket med tjæret sokkel og tag af røde vingetegl.
Nordvest for kirken står et middelalderligt rødmalet klokketårn i træ, tækket med tagpap.

Kirkegården:
Kirkegården, der er hævet i forhold til omgivelserne, er hegnet mod øst og til dels nord af tosidet kampestensdige, der inkluderer den nye udvidelse. Derudover er der enkelte bøgehække og desuden en omkransning af gamle lindetræer mod øst, vest og syd.

Landsbyen:
Landsbyen, med center omkring kirken, består mest af nyere bebyggelser.
Syd for kirken er der Brugs- og andre butikker.
Vest for kirken er der en meget stor silo.

Landskabet:
Kirken ligger, når man ser bort fra butikkerne, ud til det åbne landskab mod Nybøl Nor, som ud over Noret er præget af bakket agerland, levende hegn og teglværker.

Indblik og udkik:
Kirken ses meget lidt da den er uden tårn og endvidere skjult bag butikker. Der er derfor kun indsigt nordfra, fra Vester Sottrup vejen. Der er glimtvis udkik til Noret og de åbne marker.

Exner-fredning, tinglyst den 01.09.1947
24.11.1951
13.12.1951
04.09.1952

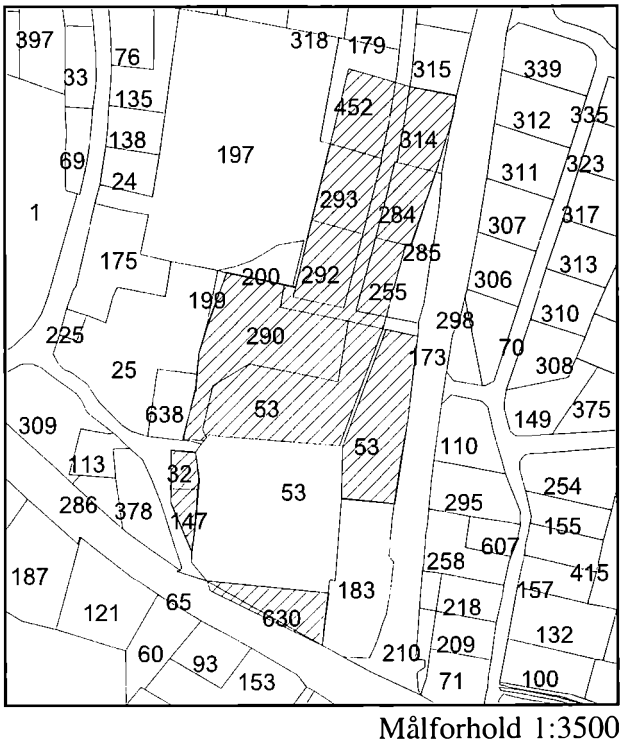

Målforhold 1:3500

J. nr.: 8-70-51-8-533-1-98

Kirkeomgivelser

Reg. nr. **533-02**

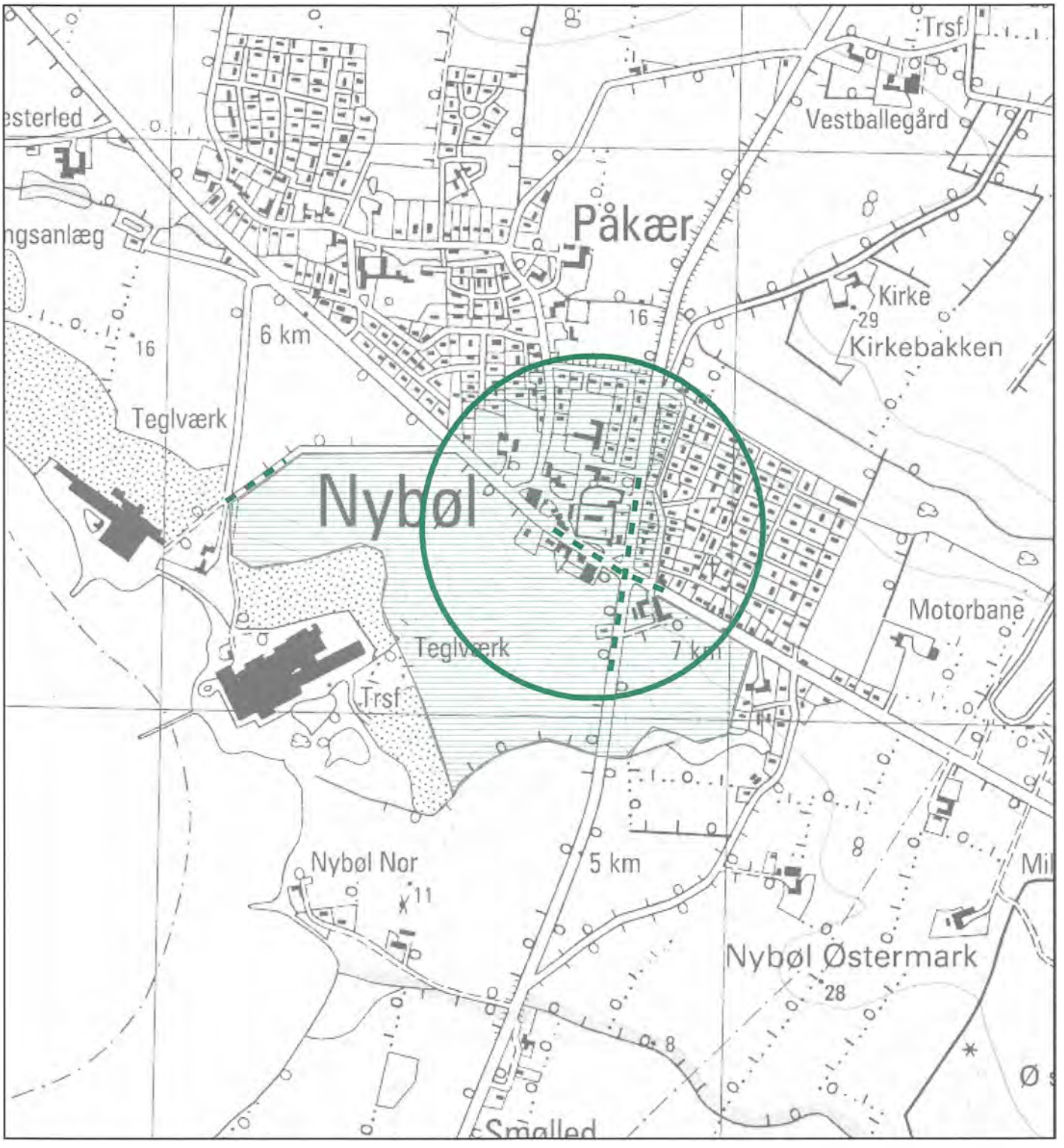

Målforhold 1:10.000

Signaturforklaring

- Indblik
- Kirkebyggelinie i h.t. naturbeskyttelsesloven
- Kirkelandskab

Sottrup kirkes omgivelser

Sundeved kommune

Haderslev stift, Sønderborg provsti
Sottrup sogn, Sottrup ejerlav



Kirken:
Kirken består af romansk kor, apsis og skib, sengotisk korforlængelse og tårn og sakristi fra 1862. De romanske dele er opført af rå kamp på granitsokkel, resten af kirken er opført af munkesten.

Kirken fremstår hvidkalket med tjæret sokkel og tag af bly, undtaget tårnet, der er tækket med sort skifer, og sakristiet der har tegltag.

Kirkegården:
Kirkegården, der ligger højt, er omkranset af et tosidet dige af kamp og kløvet kamp, der er dækket med stenurt.
Den rektangulære kirkegård er udover muren omkranset af stynede lindetræer.
Midt på kirkegården, øst for kirken står der en gruppe gamle træer af bøg og lind.

Landsbyen:
Vester Sottrup, der ligger mellem banen og Åbenrå-Sønderborg landevejen, har to gader med ældre huse, en øst for kirken og en syd for kirken, derudover er mellemrummene i dag fyldt ud med parcelhuse.
Kirken ligger højt, fri af landsbyen.

Landskabet:
Landskabet er bakket landbrugsland, med Snogbækken vest for kirken, der løber ned mod fjorden, og med banen syd for kirken som markante landskabselementer

Indblik og udkik:
Der er indblik til kirken fra alle sider, men på „tæt" afstand begrænset af Vester Sottrup fra øst.
Der er udkik til alle sider.

Exner-fredning, tinglyst den 26.09.1953

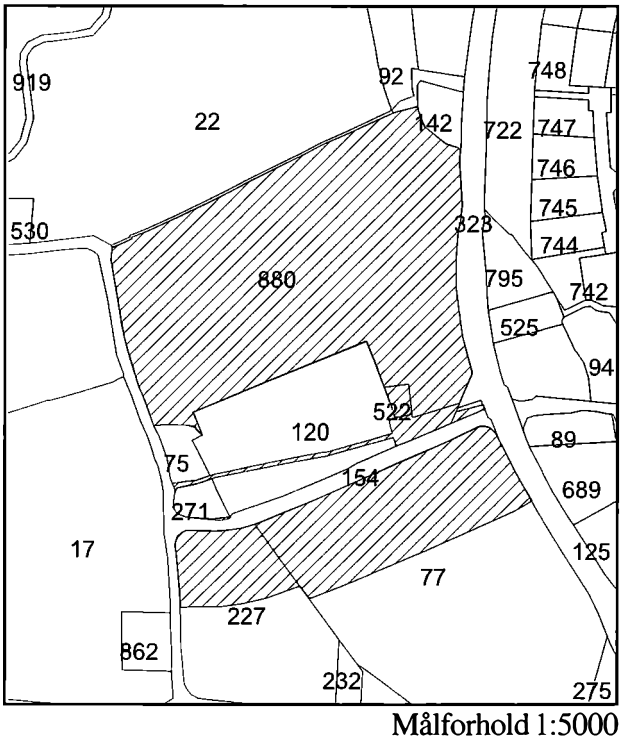

Målforhold 1:5000

J. nr.: 8-70-51-8-533-2-98

Kirkeomgivelser

Reg. nr. **533-03**

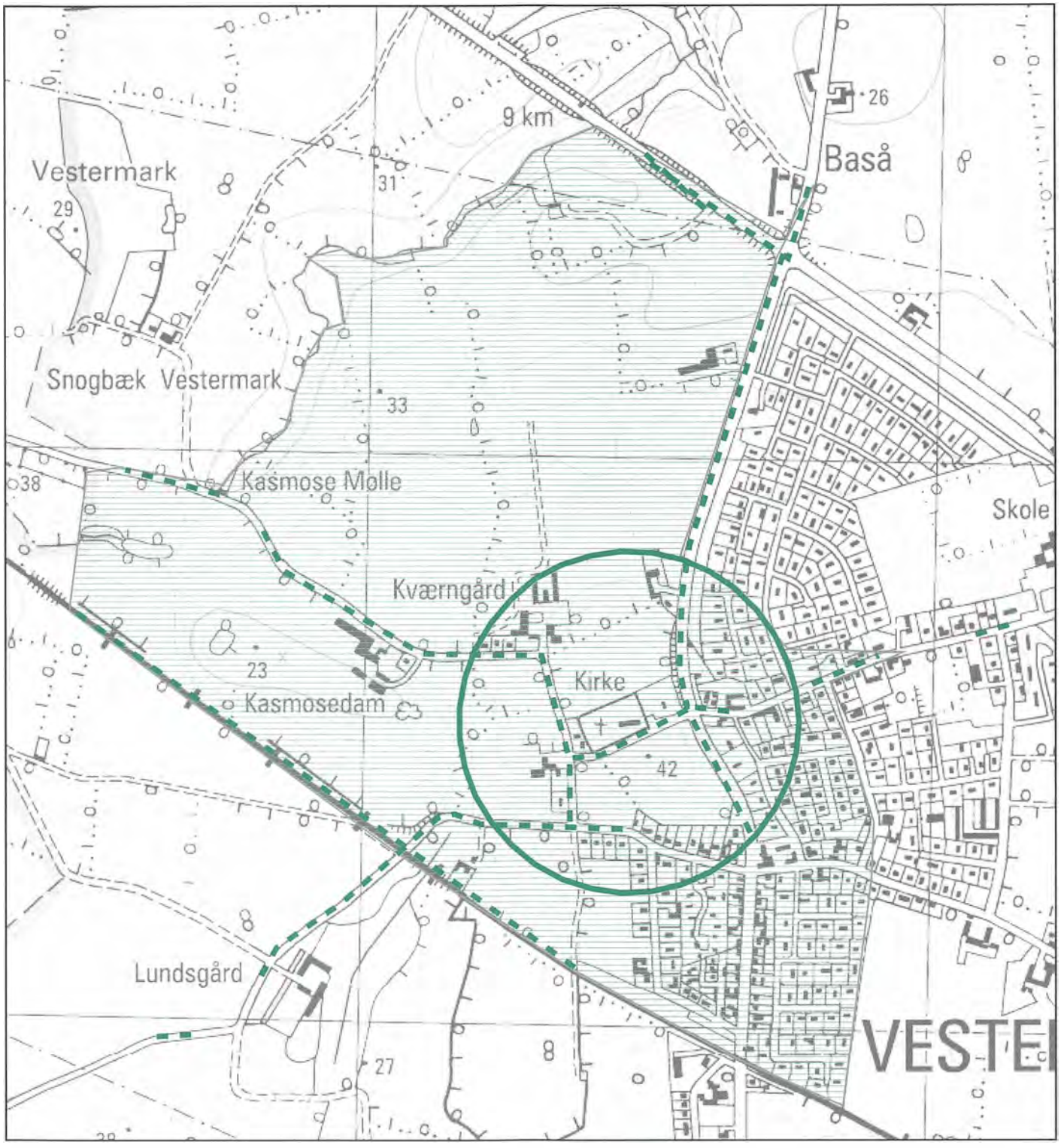

Målforhold 1:10.000

Signaturforklaring

- Indblik
- Kirkebyggelinie i h.t. naturbeskyttelsesloven
- Kirkelandskab

Ullerup kirkes omgivelser

Sundeved kommune

Haderslev stift, Sønderborg provsti
Ullerup sogn, Ullerup ejerlav



Kirken:
Kirken består af romansk kor og skib, sengotisk korforlængelse og sideskib, og et tårn fra 1903. De romanske dele er opført af rå kamp og granitkvadre, de gotiske dele er opført af munkesten og tårnet af røde teglsten.

Kirken fremstår hvidkalket, bortset fra tårnet, der står i blank mur, og er tækket med skifer, resten af kirken er tækket med sort tegl.

Kirkegården:
Den ældre kirkegård er hegnet af indvendigt jorddækkede kløvstensdiger. Den nye udvidelse mod vest er hegnet af tosidede græsklædte kampestensdiger mod nord og øst og mod syd af kapel og kontorbygninger.
Udover murene er kirkegården hegnet af gamle topstynede lindetræer.

Landsbyen:
Ullerup har en gammel velbevaret „bydel" omkring kirkeområdet, men er udbygget med parcelhuse mod vest.

Landskabet:
Landskabet er åbent bakket agerland, med enkelte levende hegn.

Indblik og udkik:
Fra kirken er der udblik mod øst, mens den forholdsvis højt beliggende kirke ses fra alle retninger.

Exner-fredning, tinglyst den 10.12.1954
20.01.1956

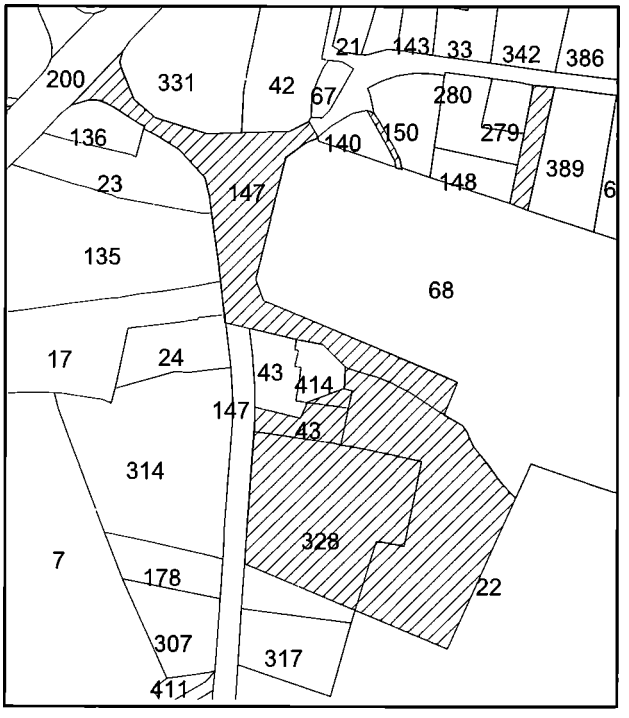

Målforhold 1:3000

J. nr.: 8-70-51-8-533-3-98

Kirkeomgivelser

Reg. nr. **533-04**

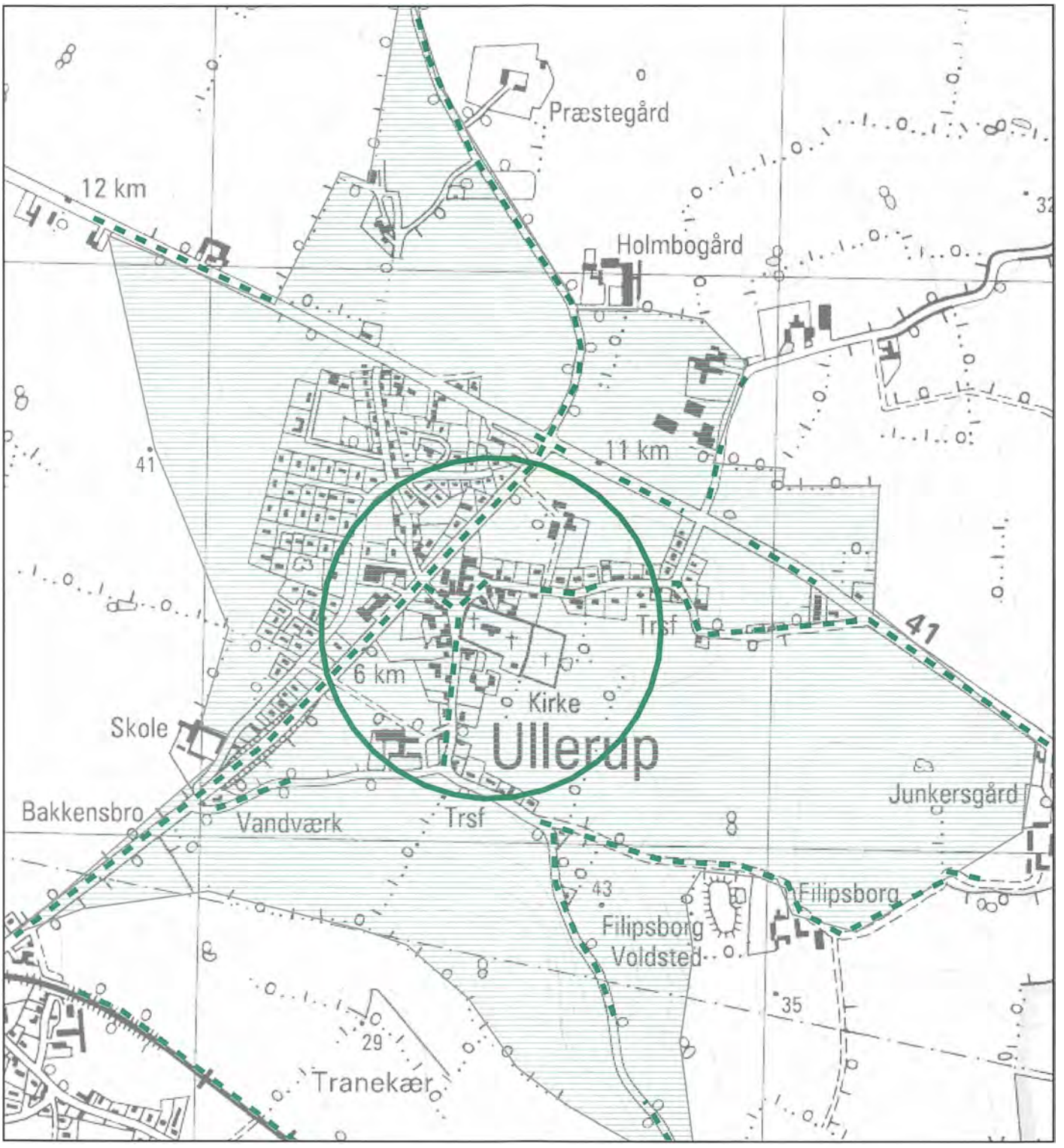

Målforhold 1:10.000

Signaturforklaring

- Indblik
- Kirkebyggelinie i h.t. naturbeskyttelsesloven
- Kirkelandskab

Hørup kirkes omgivelser

Sydals kommune

Haderslev stift, Sønderborg provsti
Hørup sogn, Hørup ejerlav



Kirken:
Hørup kirke består af romansk kor og skib, en vestforlængelse af skibet fra ca. 1275-1325, en korforlængelse fra første halvdel af 1400-tallet, et våbenhus fra begyndelsen af 1500-tallet og et sakristi fra fra 1840.
Sydvest for kirken står et klokkehus af træ fra 1689.
Kirken står i dag hvidkalket med sort sokkel, rødt tegltag og skiferbeklædt tagrytter.

Kirkegården:
Kirkegården udgjorde oprindelig kun toppen af kirkebakken, men er i 1817-21 udvidet ned ad bakken mod øst.
Kirkegården er i 1980-erne udvidet mod nord.
Mod nord og vest hegnes den gamle del af kirkegården af jordfyldte kampestensdiger.
Mod syd og øst af stensætninger op mod bakkens skrænter.
Omkring den gamle del af kirkegården er der en række enkeltstående lindetræer.
Mod syd og vest er der desuden et levende hegn.
Den nye kirkegård er hegnet af en stensætning og en bøgehæk.

Landsbyen:
Kirken ligger på en høj bakke i den vestlige udkant af den tidligere stationsby Kirke Hørup, midt mellem sognets gamle landsbyer.
Kirkehørups bebyggelse består hovedsagelig af bygninger fra første halvdel af 1900-tallet og nyere parcelhuse.

Landskabet:
Kirkehørup ligger ved overgangen mellem to ret forskellige landskaber.
Mod nord og nordøst er landskabet meget kuperet og præges af høje, fladtoppede bakker.
Syd og vest for landsbyen er terrænet laveretliggen- de svagt bølget morænelandskab.
Set fra vest og syd ligger kirken meget markant i landskabet.

Indblik og udkik:
Der er meget fine indblik til kirken fra området umiddelbart vest for kirken, hvor markerne går helt op til kirkegårdsdiget.
Fra kirken er der fine udkik mod nordvest, vest og syd.

Exner-fredning, tinglyst den	26.01.1954
	30.04.1954
	28.11.1957
Der er yderligere tinglyst en bebyggelsesservitut den	28.11.1950

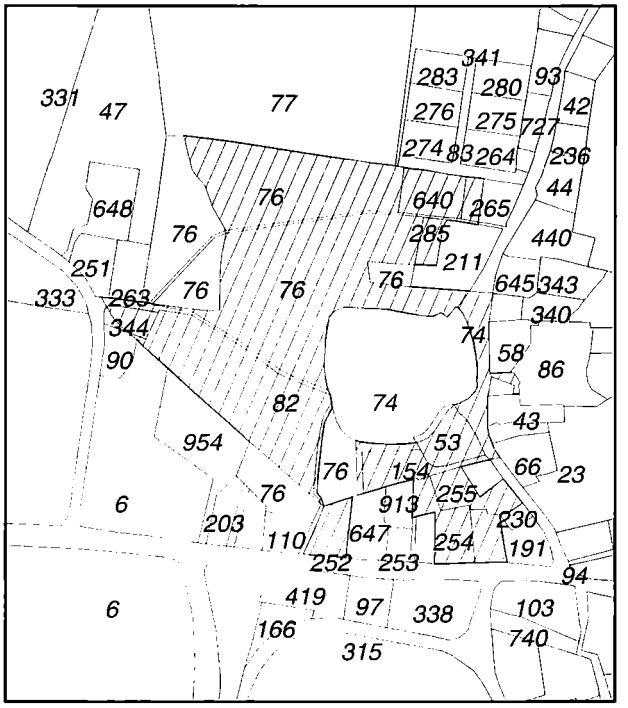

Målforhold 1:5500

J. nr.: 8-70-51-8-535-1-97

Kirkeomgivelser

Reg. nr. **535-01**

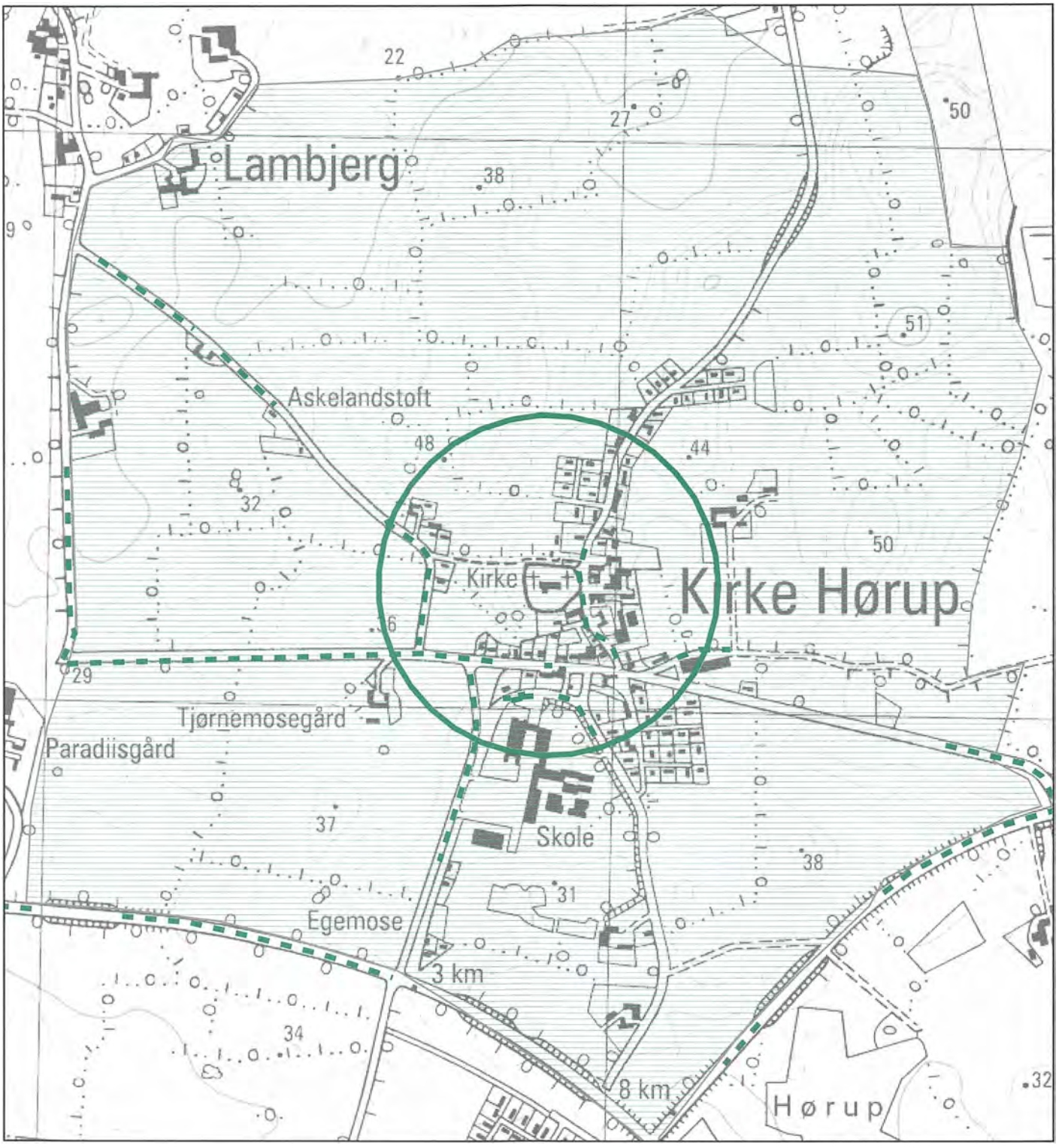

Målforhold 1:10.000

Signaturforklaring

- Indblik
- Kirkebyggelinie i h.t. naturbeskyttelsesloven
- Kirkelandskab

Kegnæs kirkes omgivelser

Sydals kommune

Haderslev stift, Sønderborg provsti
Kegnæs sogn, Sønderby ejerlav



Kirken:
Kegnæs kirke består af kor, skib og tårn opført i 1615-16 samt af et våbenhus fra 1695.

Kirken står i dag hvidkalket med sort sokkel og rødt tegltag.

Kirkegården:
Kirkegården, som i 1876 blev udvidet med et mindre areal mod nord, ligger en smule hævet over det omkringliggende terræn.
Kirkegården hegnes på alle sider af et dobbelt-sidet stendige med hæk-bevoksning.
Ved det sydlige diges yderside er der opført et nyere kapel.

Landsbyen:
Kegnæs kirke ligger ca. ½ km nord for den ældste del af Sønderby, men der er enkelte ældre bygninger i kirkens nærhed.
Tidligere lå kirken adskilt fra den ældre landsby af store åbne områder, men i dag er store dele af disse bebygget.

Landskabet:
Landskabet øst for kirken præges af Hartsø, som er fredet.

Terrænet er iøvrigt let bakket og der er mange spredte træklynger i området.

Indblik og udkik:
Kirken ligger forholdsvis højt og ses i store dele af omgivelserne.
Fra vejen mellem Høruphav og Skovby er der flere steder indblik over vigen Hørup Hav til Kirken.

Exner-fredning, tinglyst den	19.12.1956 04.01.1958
Der er yderligere tinglyst en udsigtsservitut den	31.08.1951.

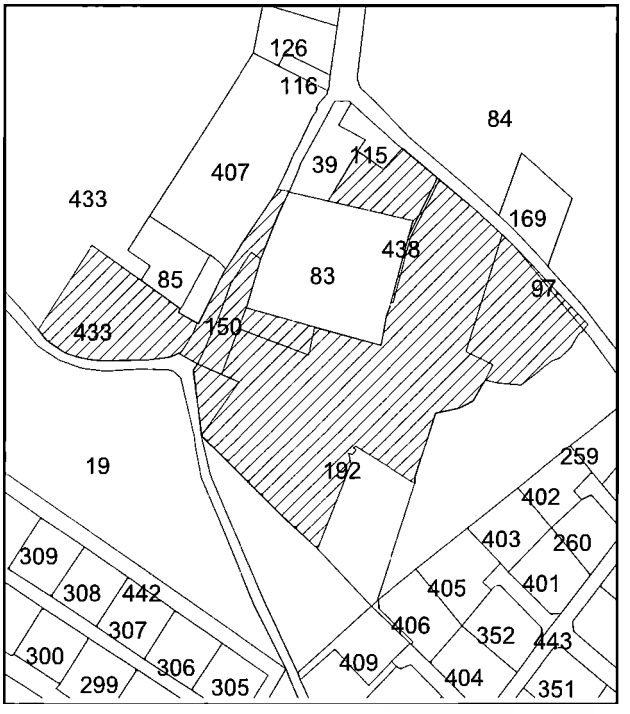

Målforhold 1:4000

J. nr.: 8-70-51-8-535-2-97

Kirkeomgivelser

Reg. nr. **535-02**

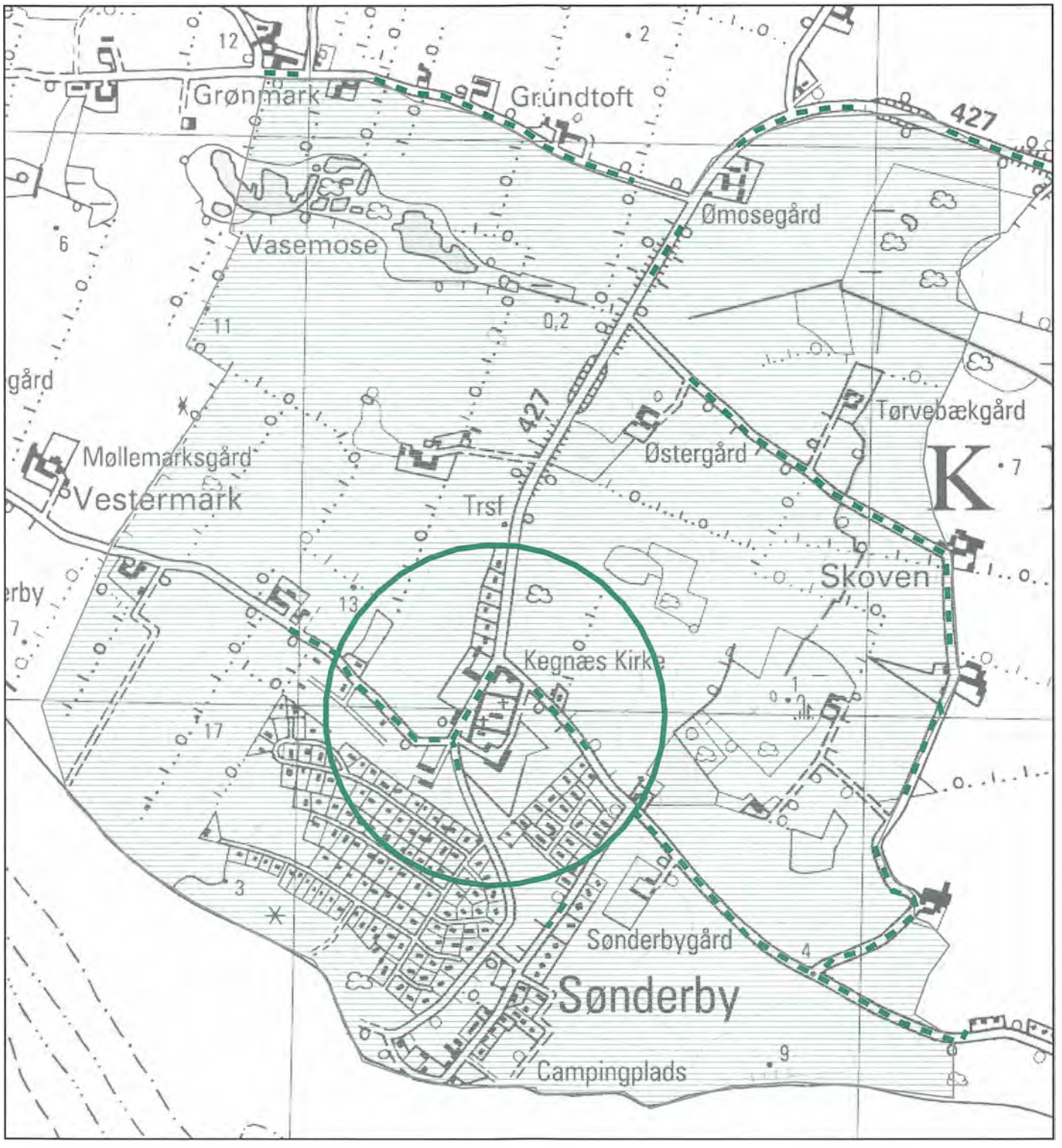

Målforhold 1:10.000

Signaturforklaring

- Indblik
- Kirkebyggelinie i h.t. naturbeskyttelsesloven
- Kirkelandskab

Lysabild kirkes omgivelser

Sydals kommune

Haderslev stift, Sønderborg provsti
Lysabild sogn, Lysabild ejerlav



Kirken:
Lysabild kirke består af romansk kor og skib med tidlig vestforlængelse, vesttårn og mod nord dobbeltkapel fra gotisk tid samt mod syd et sideskib fra 1782.

Kirken står hvidkalket med sort sokkel og skifertækket tag.
Tårnet, som har pyramideformet tag med firesidet lanternespir, er fra 1763.

Kirkegården:
Kirkegården hegnes på alle sider af dobbeltsidede jordfyldte kampestensdiger og har en randbeplantning af store lindetræer langs digernes inderside.
I det sydvestlige hjørne er kirkegården øget med et lille mindeanlæg for de faldne i krigen 1914-18.

Landsbyen:
Lysabild udgør sammen med Neder Lysabild en ca. 2,5 km lang slynget vejby.
Kirken ligger i den vestlige ende af landsbyen.
Der er lavet en bevarende lokalplan for et område omkring kirken.

Landskabet:
Lysabild kirke ligger nær toppen af en mindre øst-vest orienteret bakkekam, hvis højeste punkt på 43 meter ligger vest for kirkeområdet. Der findes en del levende hegn i området.

Indblik og udkik:
Kirken ligger forholdsvis højt og terrænet falder til alle sider, hvorfor kirken ses meget markant i landskabet, især fra nord og syd, hvor den kan ses fra meget lang afstand. Skolen syd for kirken tager en del af indblikket i kirkens nære omgivelser.

Exner-fredning, tinglyst den 05.10.1951
20.09.1952
22.09.1952
22.08.1953.

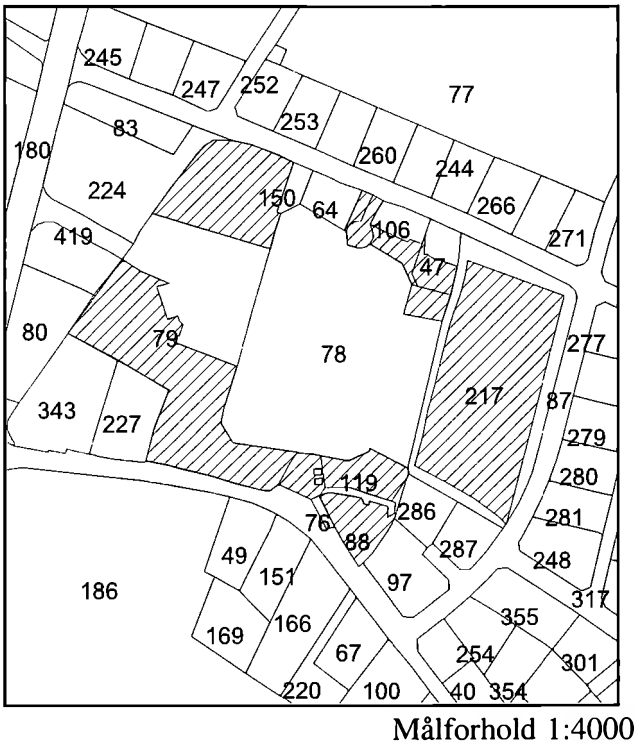

Målforhold 1:4000

J. nr.: 8-70-51-8-535-3-97

Kirkeomgivelser

Reg. nr. **535-03**

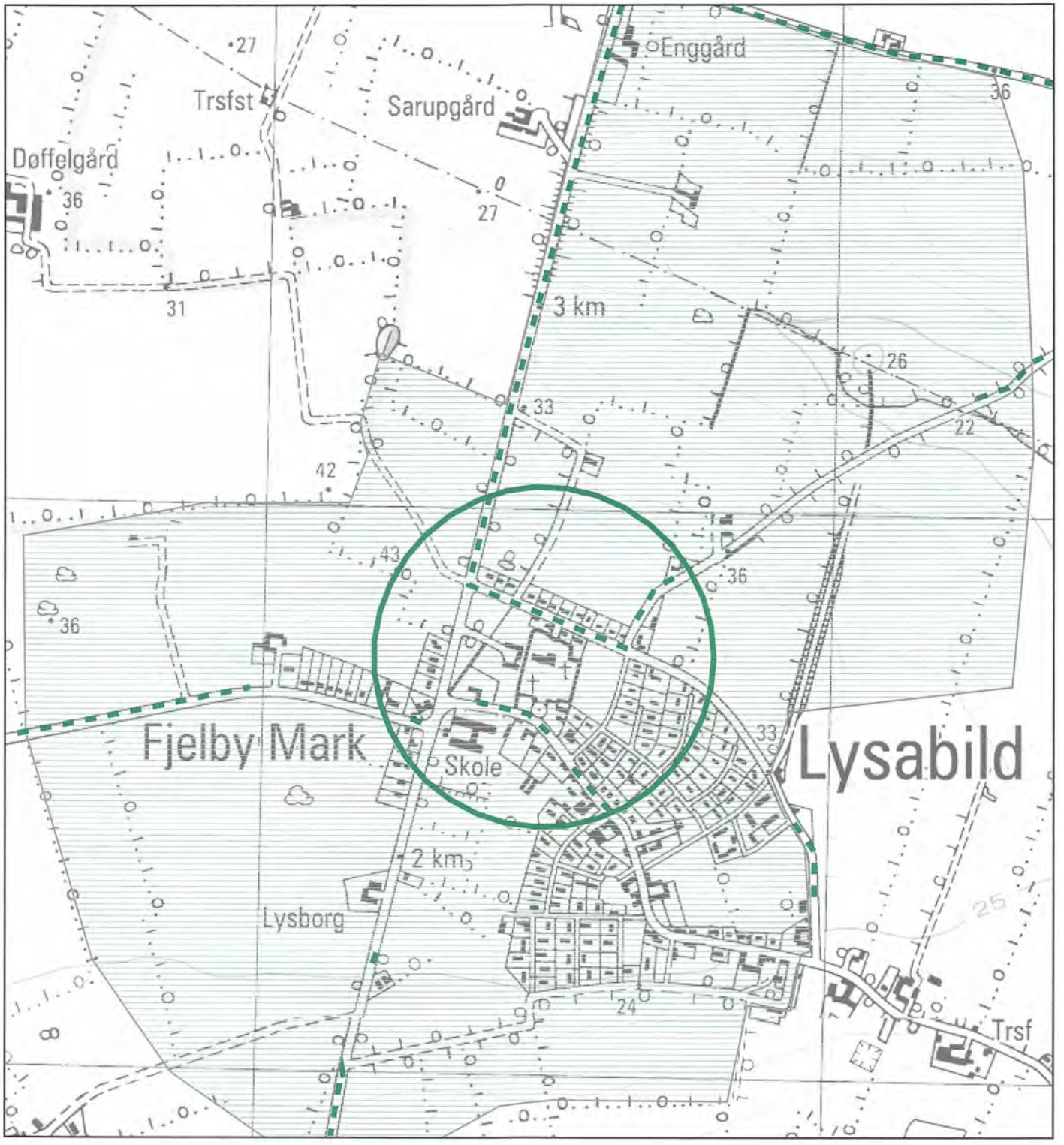

Målforhold 1:10.000

Signaturforklaring

- Indblik
- Kirkebyggelinie i h.t. naturbeskyttelsesloven
- Kirkelandskab

Tandslet kirkes omgivelser

Sydals kommune

Haderslev stift, Sønderborg provsti
Tandslet sogn, Tandslet ejerlav



Kirken:
Kirken består af romansk apsis, kor og skib antagelig opført i første halvdel af 1200'rne, sakristi i nord fra 1400'rne, våbenhus i syd fra 1500'rne og en tagrytter fra 1766.
Et fritliggende klokkehus af eg er placeret på en gravhøj østligt på kirkegården.
Kirken står hvidkalket med sort sokkel og rødt tegltag.
Tagrytteren er beklædt med skifer.
Klokketårnet er sort.

Kirkegården:
Den ældre del af kirkegården er hævet over de omkringliggende arealer.
Kirkegården er udvidet mod vest.
Den gamle del af kirkegården er afgrænset hele vejen rundt af et stendige og mod vest, syd og øst af enkeltstående lindetræer (udenfor diget), mod syd er desuden en hæk af avnbøg.
Afgrænsningen mod nord er en bøgehæk.
Den ny del af kirkegården er afgrænset af blandet buske med enkeltstående bøgetræer.

Landsbyen:
Kirken ligger vestligt i den gamle del af byen Over Tandslet på kanten af en banke med jævnt fald mod øst og syd.
Byen er præget af tiden som stationsby.
Der er bebyggelse på alle sider af kirken, bortset fra mod sydvest, hvor der stadig er sammenhæng mellem kirken og det åbne land.

Landskabet:
Området nordøst for Tandslet er kuperet med tophøjder i kote 50-67 m.
Mod sydvest falder terrænet ned mod Vibæk å.
Landskabet er præget af flere små skove og af levende hegn.

Indblik og udkik:
Fra kirken er der et fint udkik til ådalen mod sydvest og man kan mod sydøst se Lysabild kirke.

Exner-fredning, tinglyst den 07.08.1951.

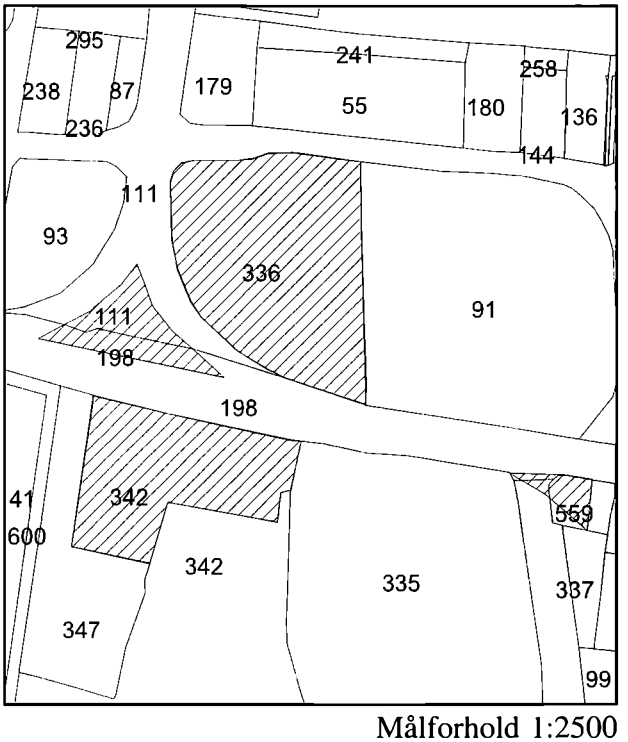

Målforhold 1:2500

J. nr.: 8-70-51-8-535-4-97

Kirkeomgivelser

Reg. nr. **535-04**

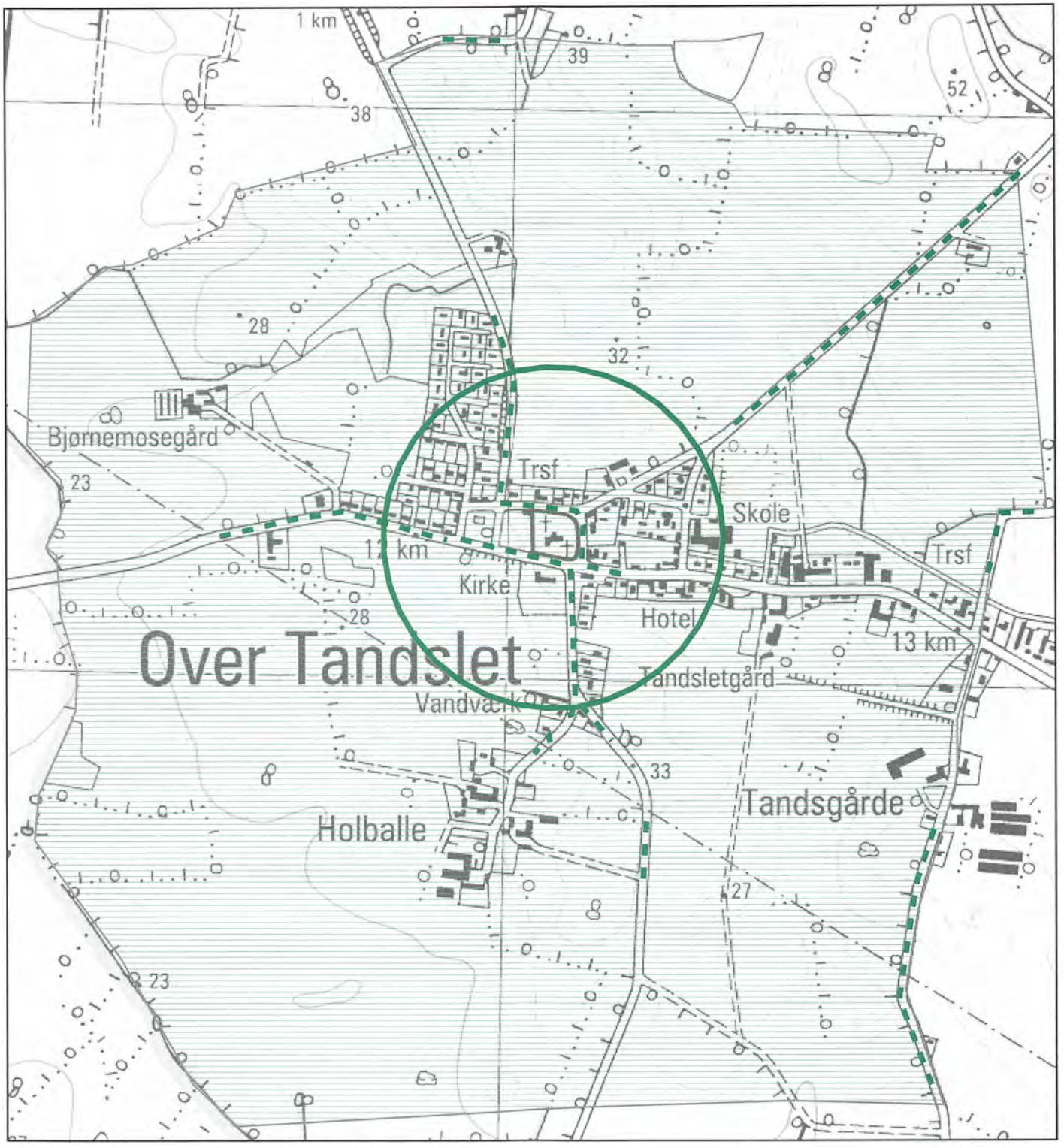

Målforhold 1:10.000

Signaturforklaring

- Indblik
- Kirkebyggelinie i h.t. naturbeskyttelsesloven
- Kirkelandskab

Dybbøl kirkes omgivelser

Sønderborg kommune

Haderslev stift, Sønderborg provsti
Dybbøl sogn, Dybbøl ejerlav



Kirken:
Kirken består af senromansk kor og skib, korforlængelse fra 1586, gravkapel fra 1750, vestforlængelse fra 1790 og tårn med forhal fra 1887.

Kirken der er opført af granitkvadre og de nyere dele af munkesten, fremstår i dag hvidkalket med tjæret sokkel og med tag af rødt tegl.

Kirkegården:
Kirkegården består af en ældre del og en nyere stor udvidelse mod vest.

Den gamle kirkegård er hegnet af dobbelte kampestensdiger, beklædt med græs og stenurt, mod øst og til dels mod nord hvor der er en række gamle topstynede lindetræer.
Og syd for ligger præstegården med gamle træer.

Den nye del af kirkegården er for en stor del hegnet med bøgehæk.

Landsbyen:
Det gamle Dybbøl ligger sydøst for kirken, men kirken der før lå helt frit i landskabet er nu snart omringet af parcelhuskvarterer.

Selvom der stadigt er åbne rum mellem bebyggelserne.

Landskabet:
Landskabet er bakket agerland med levende hegn og med de markante Dybbøl bakker sydøst for kirken.
Store dele af det åbne land øst og syd for Dybbøl by er fredet ved kendelse.

Indblik og udkik:
Der er indblik til og udblik fra kirken i nord og vest.

Exner-fredning, tinglyst den 05.07.1954

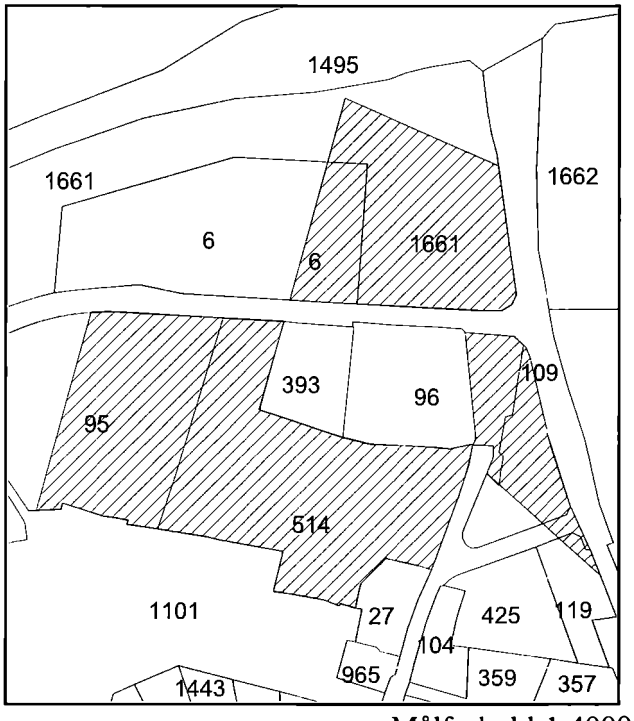

Målforhold 1:4000

J. nr.: 8-70-51-8-537-1-98

Kirkeomgivelser

Reg. nr. **537-01**

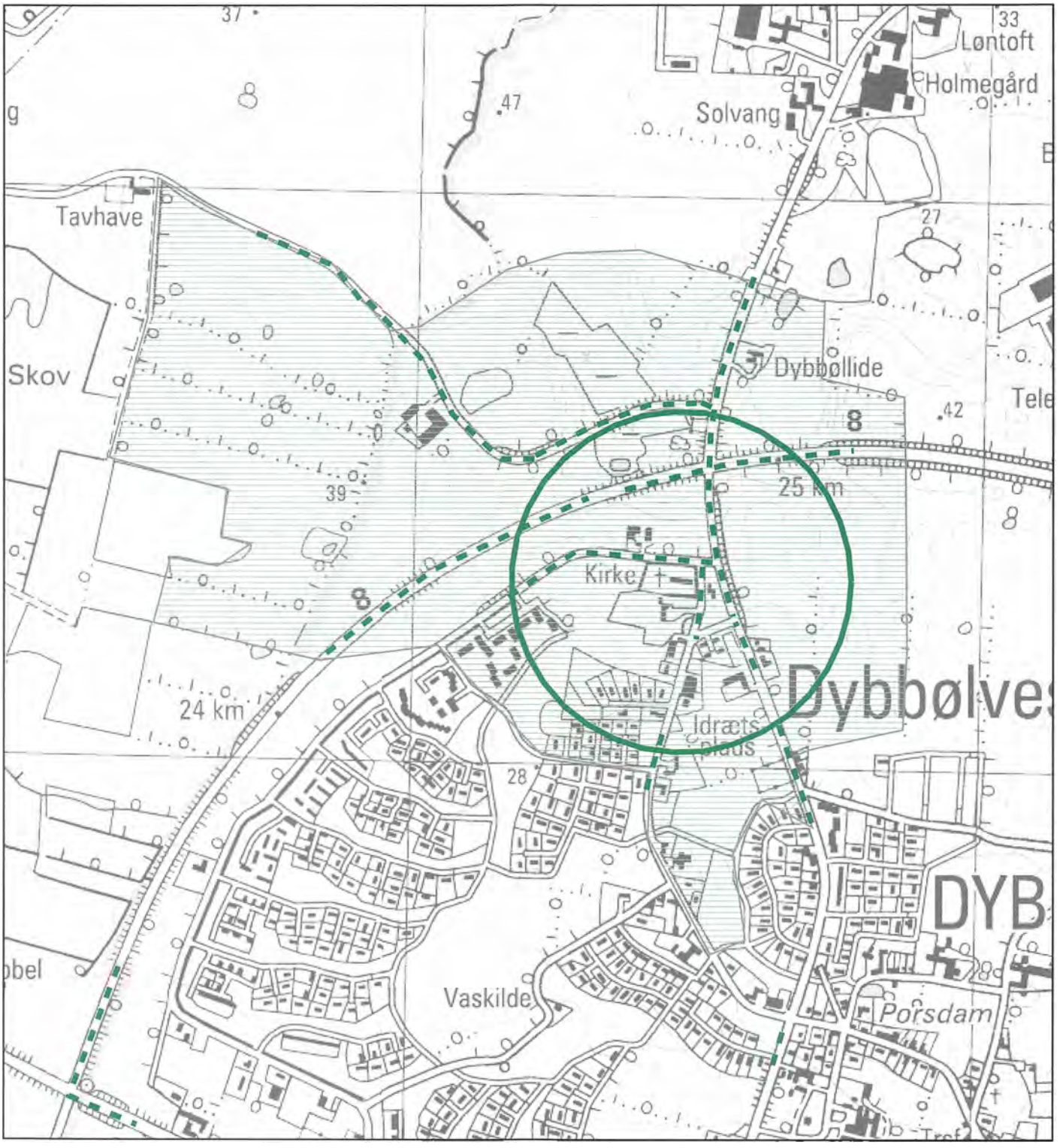

Målforhold 1:10.000

Signaturforklaring

- Indblik
- Kirkebyggelinie i h.t. naturbeskyttelsesloven
- Kirkelandskab

Ulkebøl kirkes omgivelser

Sønderborg kommune

Haderslev stift, Sønderborg provsti
Ulkebøl sogn, Ulkebøl ejerlav



Kirken:
Kirken er et langhus, bestående af romansk skib og jævnbred østforlængelse fra 1787, gotisk tårn og våbenhus.
Skibet er opført af rå kamp på sokkel af granitkvadre, østforlængelsen af små sten og de øvrige bygninger af munkesten.
Kirken står hvidkalket med tjæret sokkel og rødt tag af vingetegl.

Kirkegården:
Kirke og kirkegård ligger på en forhøjning midt i den gamle landsby, og kirkegården er hegnet af kløvstensdiger, der er græsbeklædte.
Et par meter inde følges diget af en række gamle lindetræer.
Mod nord og syd dannes alléer af henholdsvis gamle og nye lindetræer mod kirken.
Der er en udvidelse af kirkegården syd for vejen med muret kampestensdige mod vejen.

Landsbyen:
Den gamle landsbykerne, og enkelte huse op mod den gamle præstegård, er meget velbevaret.
Parcelhusområder og veje breder sig, men fra kirken er der endnu en åbning mod det åbne landskab i nord.

Landskabet:
Landskabet præges dels af Sønderborg og dels af fjorden ind til Augustenborg, som med Spang- og Kydsnor svinger ind til Ulkebøl.

Indblik og udkik:
Der er indblik til kirken fra nord og fra syd, men fra kirken er der kun udkik til de gamle huse omkring kirkegården.

Exner-fredning, tinglyst den 09.04.1952
20.05.1952
23.05.1952
30.05.1956

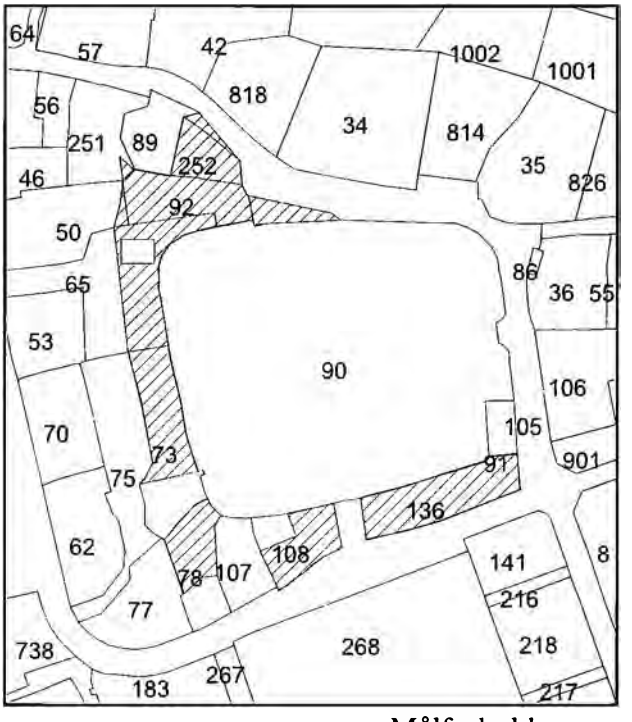

Målforhold
1:2500

J. nr.: 8-70-51-8-537-2-98

Kirkeomgivelser

Reg. nr. **537-02**

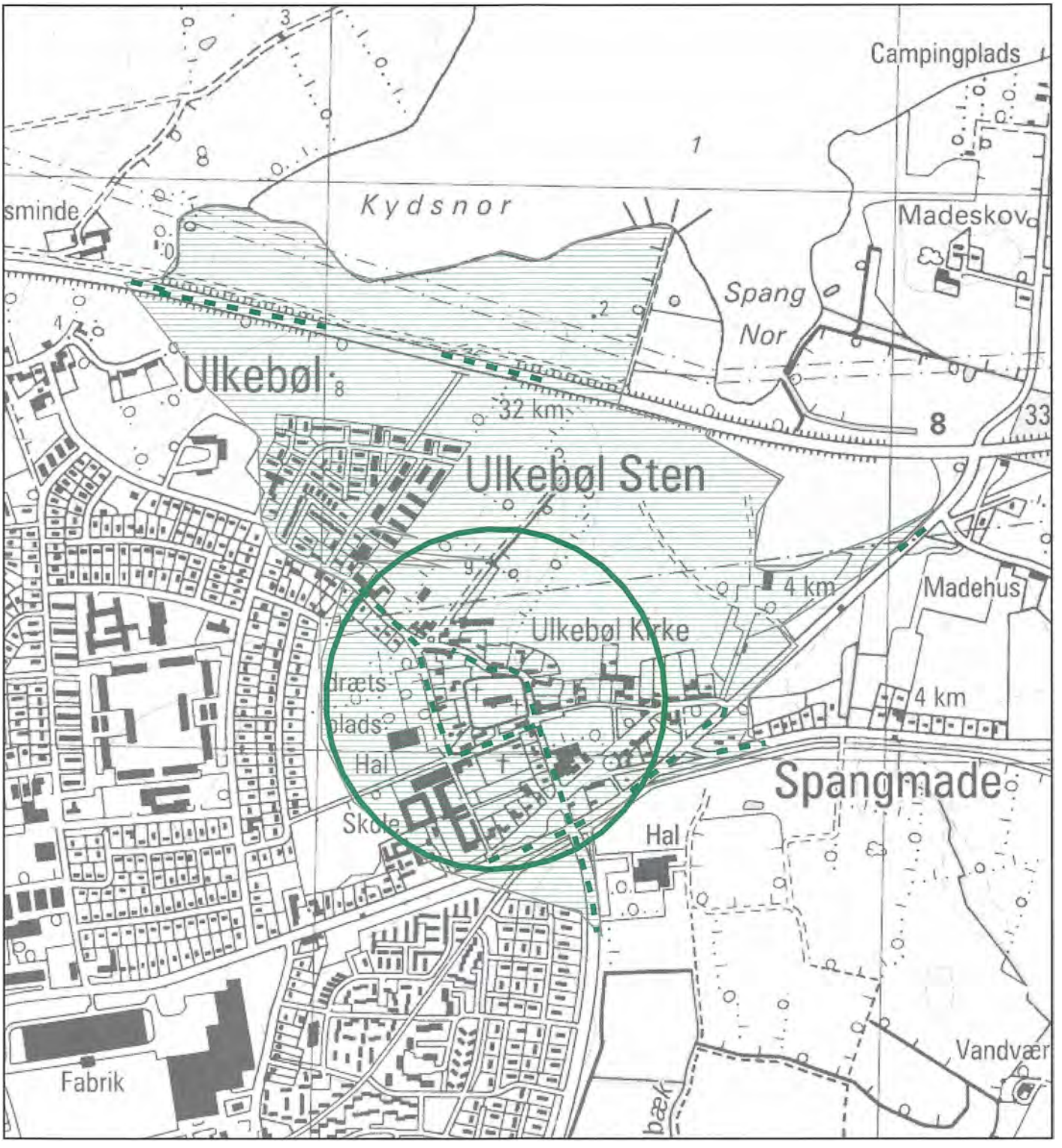

Målforhold 1:10.000

Signaturforklaring

- Indblik
- Kirkebyggelinie i h.t. naturbeskyttelsesloven
- Kirkelandskab

Bjolderup kirkes omgivelser

Tinglev kommune

Haderslev stift, Aabenraa provsti
Bjolderup sogn, Bjolderup ejerlav



Kirken:
Bjolderup kirke består af apsis, kor og skib fra romansk tid, vestforlængelse og tårn fra gotisk tid og våbenhus fra 1816.
Kirken er opført på granitsokkel af rå kamp og våbenhus og tårn af munkesten.

Kirken fremstår hvidkalket, bortset fra våbenhusets sydgavl og tårnet, der står i blank mur. Taget er tækket med sort skifer, bortset fra apsis, der har blytag.

Kirkegården:
Kirkegården hegnes af tosidede kampestensdiger med tjørnehæk mod vest og øst, med ensidigt muret kløvstensdige mod syd og med elmetræer
og -krat mod nord.

Mod syd er der yderligere en række gamle kastanjer, og på den anden side af vejen ligger præstegården sydøst for kirken med en markant gammel beplantning eller lille „skov" omkring.

Landsbyen:
Landsbyen, der er en lille vejklyngeby, består af en lille skole og et par gårde og huse.

Ud over Bjolderup udgør landsbyen Raved og stationsbyen Bolderslev, oplandet til kirken.

Landskabet:
Kirken ligger mellem to udgreninger af Rebbøl å, i et fladt, let bølget landskab, med mange levende hegn.

Indblik og udkik:
Der er indkik til kirken fra alle retninger og der er gode udkik mod nord, vest og syd.

Exner-fredning, tinglyst den 21.01.1953
29.09.1955

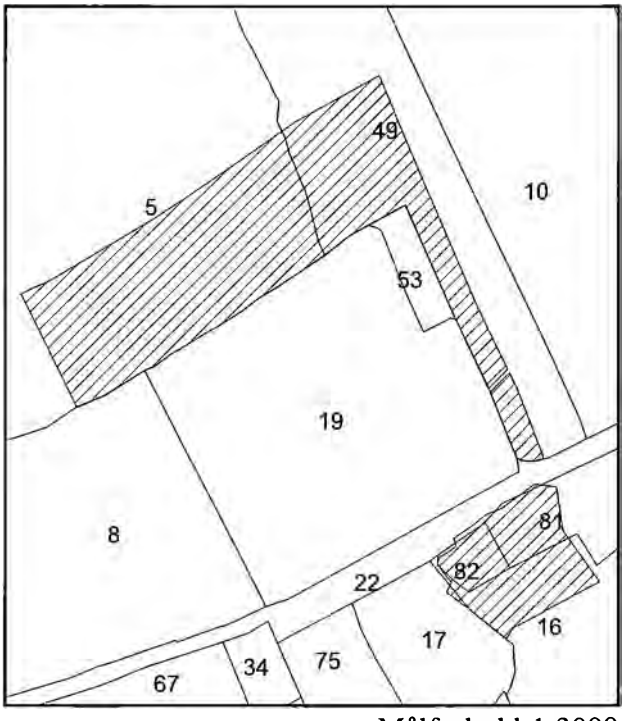

Målforhold 1:3000

J. nr.: 8-70-51-8-539-2-98

Kirkeomgivelser

Reg. nr. **539-01**

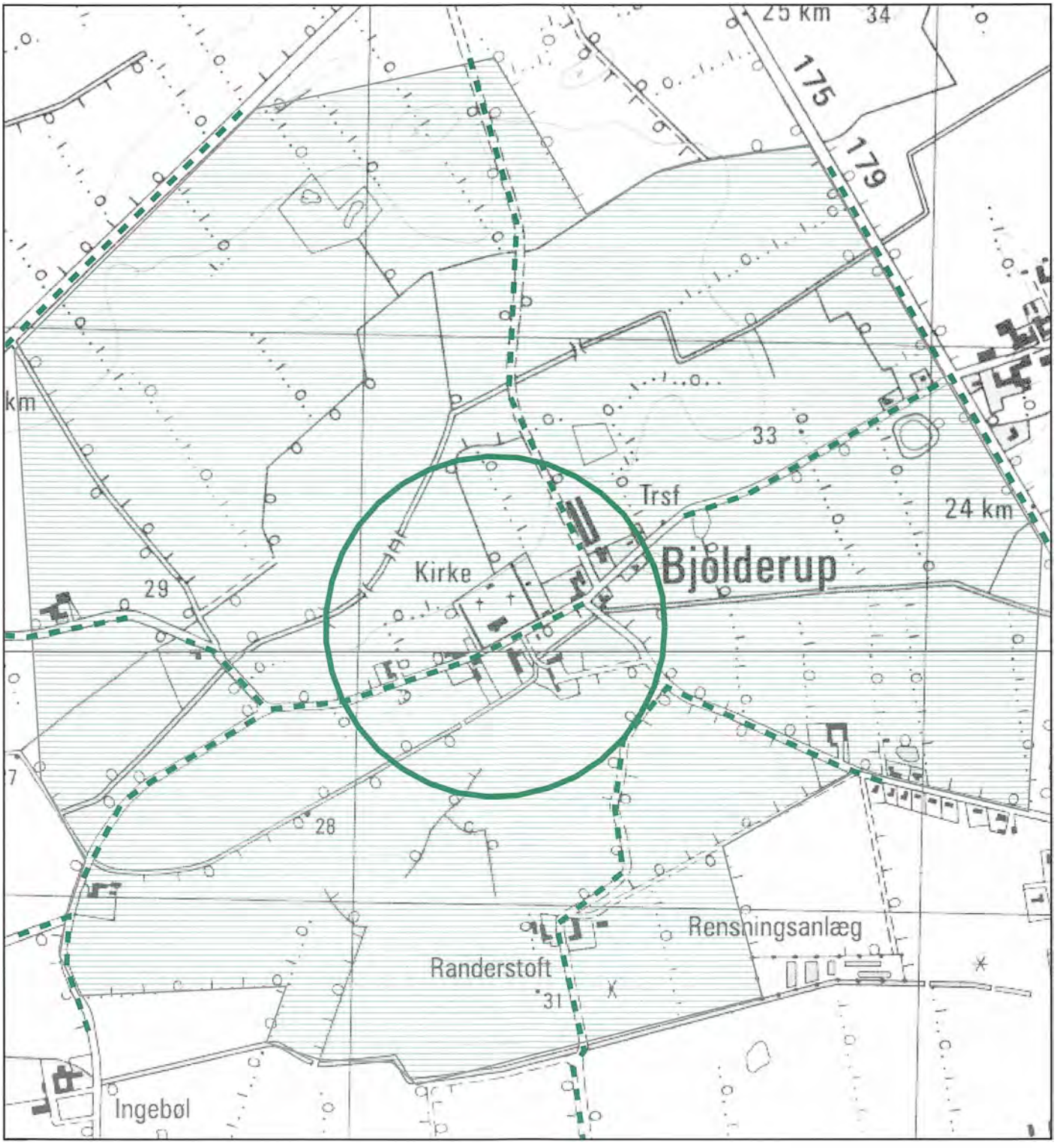

Målforhold 1:10.000

Signaturforklaring

- Indblik
- Kirkebyggelinie i h.t. naturbeskyttelsesloven
- Kirkelandskab

Burkal kirkes omgivelser

Tinglev kommune

Ribe stift, Tønder provsti
Burkal sogn, Burkal ejerlav



Kirken:
Burkal kirke består af romansk apsis, kor og skib, gotisk våbenhus og vestforlængelse fra 1637 med tagrytter fra 1792.
Hele kirken, der er opført i munkesten, er restaureret i 1943-45 og fremstår i dag hvidkalket med blytag.
Tagrytteren er også beklædt med bly på siderne, mens våbenhuset har tegltag.

Kirkegården:
Kirkegården, der er udvidet mod vest, er for den gamle dels vedkommende, hegnet af tosidet kløv- og kampestensdige mod øst og ensidet mod vest. Der er syrenhække på en del af diget og mod vest står der større bøgetræer og mod nord gran- og fyrretræer i skel.

Landsbyen:
Kirken ligger mellem landsbyerne Burkal og Saksborg.
Syd for kirken ligger skole med sportspladser og et par rækker huse på hver side af vejen.

Landskabet:
Landskabet er præget af plantager og våd-områder skiftende med opdyrkede marker med levende hegn.

Indblik og udkik:
Kirken, der i sin tid nok har ligget frit, er nu skjult bag plantager sydfra, men ligger ellers åbent og synlig i de andre retninger.
Der er udkik mod nord og vest fra kirkegården.

Exner-fredning, tinglyst den 11.05.1953
19.12.1953
01.03.1954

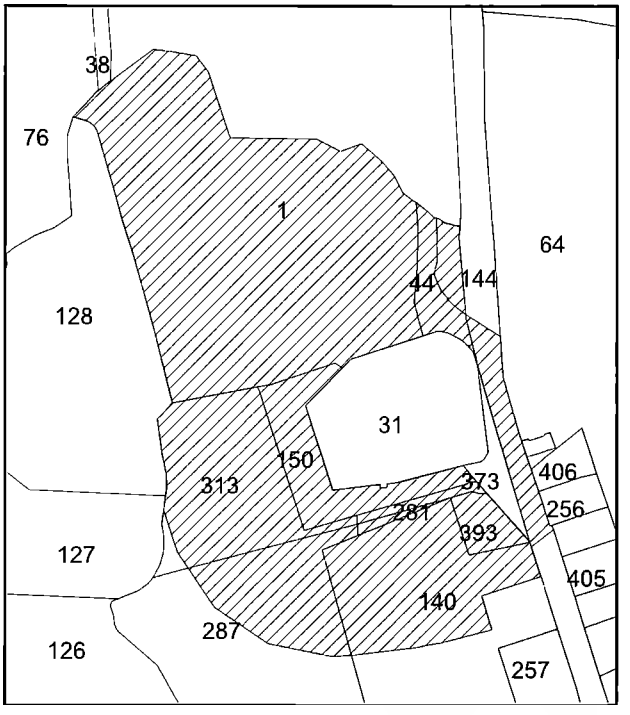

Målforhold 1:4500

J. nr.: 8-70-51-8-539-3-98

Kirkeomgivelser

Reg. nr. **539-02**

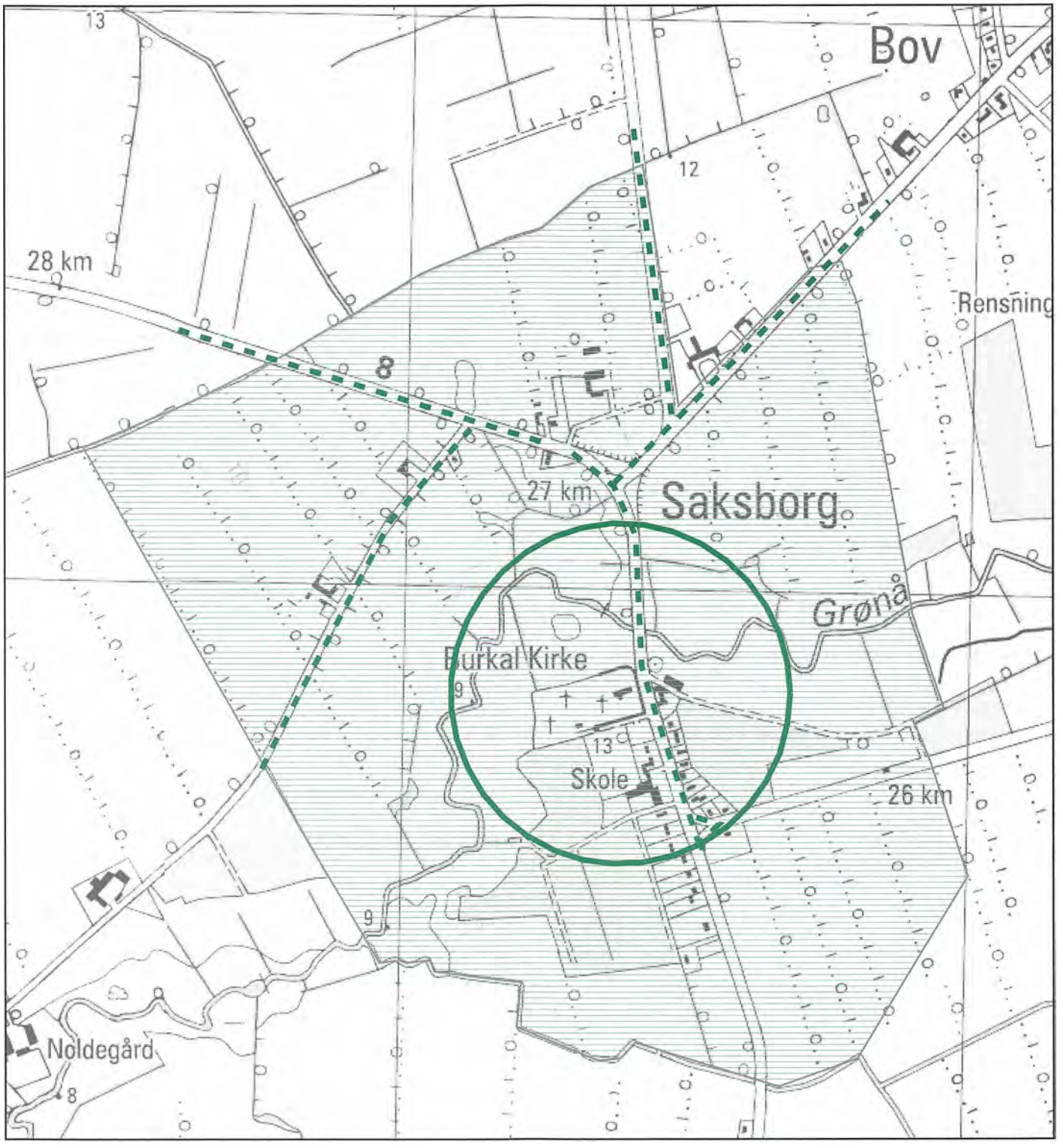

Målforhold 1:10.000

Signaturforklaring

- Indblik
- Kirkebyggelinie i h.t. naturbeskyttelsesloven
- Kirkelandskab

Bylderup kirkes omgivelser

Tinglev kommune

Ribe stift, Tønder provsti
Bylderup sogn, Bylderup ejerlav



Kirken:
Bylderup kirke består af romansk apsis, kor, skib og vestforlængelse, senmiddelalderligt våbenhus og tårn opført, over skibet, i 1626. Kirken er opført af munkesten og fremstår hvidkalket bortset fra tårn og vestgavl der fremstår i blank mur.
Bortset fra apsis der har blytag, er kirken tækket med sort skifer.

Kirkegården:
Kirkegården er hegnet af ensidige indvendigt jord- dækkede kampestendiger, beplantet med tjørnehæk mod syd, vest og nord.
Ved hovedindgangen mod øst, står der et par gamle egetræer og mod de øvrige sider er kirkegården omkranset af gammel beplantning bestående af bøg, elm, ask og ahorn.

Landsbyen:
Landsbyerne Bylderup og Bov, er i dag, på nordvestsiden, sammenhængende, men er alligevel delt af åen, fordi engen omkring åen er bevaret og deler området på langs.
Da kirken ligger ud til engen, ligger den derfor relativt frit.
Specielt i Bylderup er der mange gamle gårde, på kirkesiden af åen.

Landskabet:
Landskabet er fladt og præget af småskove og vådområder. På landbrugsarealerne sydøst for byen er der mange levende hegn.
Slogs ådal præger bybilledet.

Indblik og udkik:
Der er udover indsigt fra engområdet, kun længere indblik til kirken fra nordvest indfaldsvejen. Fra kirkegården er der udkik over engarealerne.

Exner-fredning, tinglyst den 11.05.1953
22.12.1954

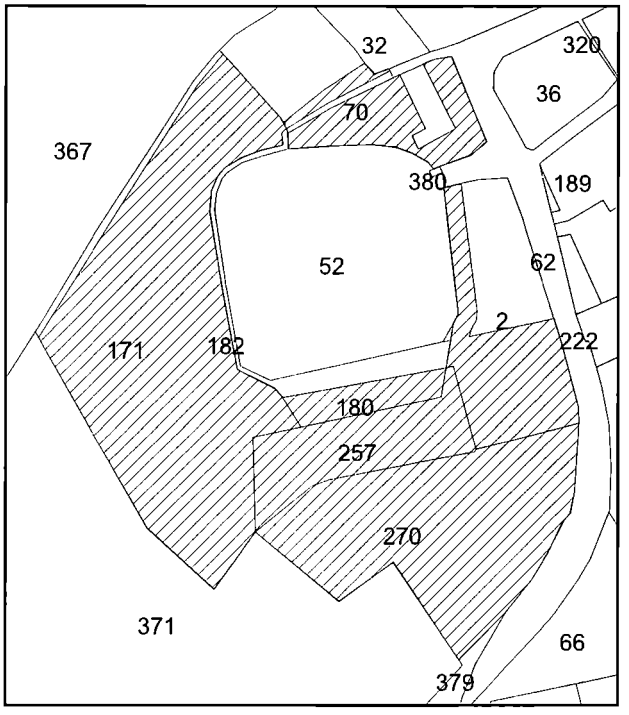

Målforhold 1:2500

J. nr.: 8-70-51-8-539-4-98

Kirkeomgivelser

Reg. nr. **539-03**

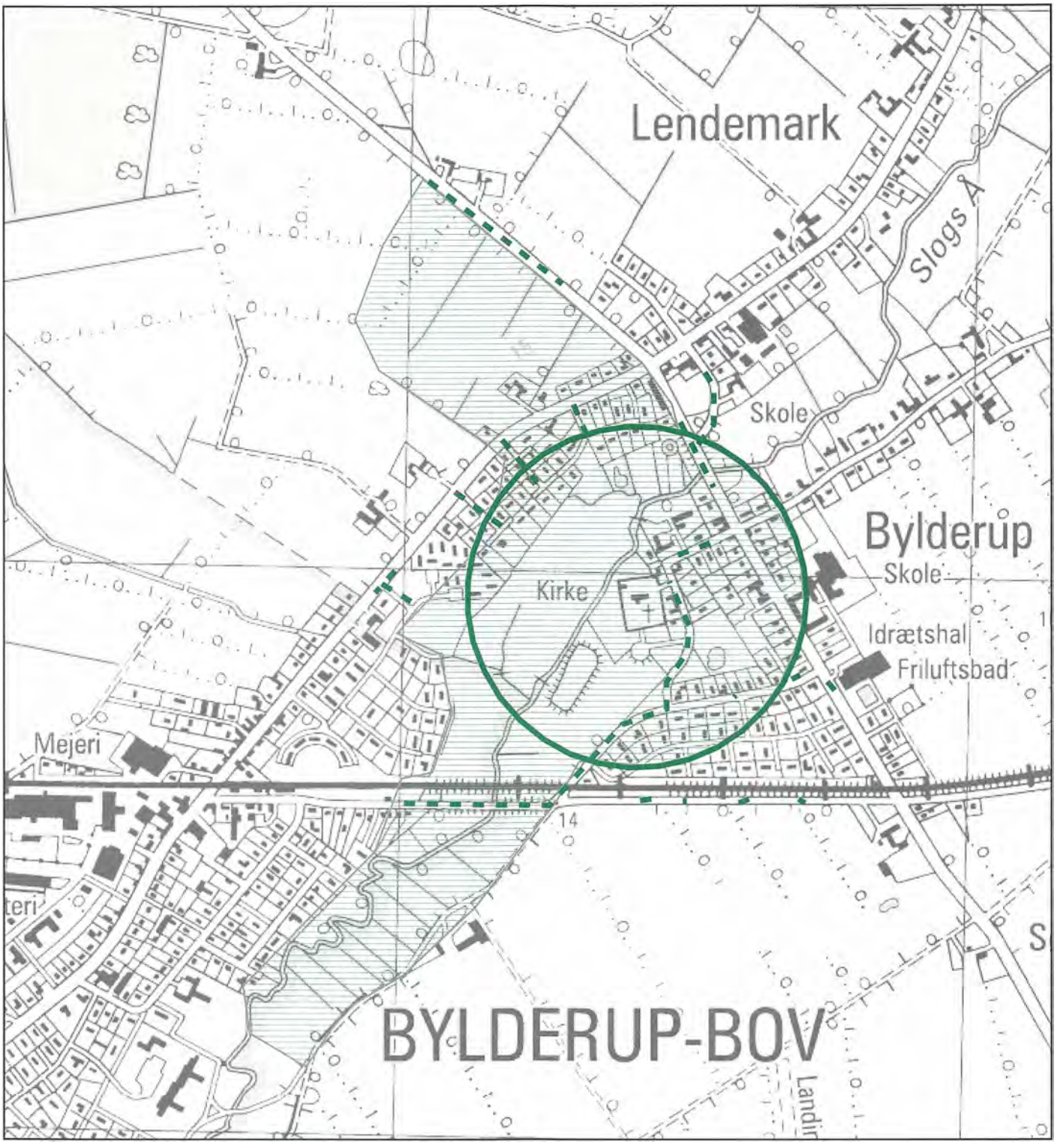

Målforhold 1:10.000

Signaturforklaring

- Indblik
- Kirkebyggelinie i h.t. naturbeskyttelsesloven
- Kirkelandskab

Ravsted kirkes omgivelser

Tinglev kommune
Ribe stift, Tønder provsti
Ravsted sogn, Ravsted ejerlav



Kirken:
Ravsted kirke består af romansk kor og skib, senromansk vestforlængelse, unggotisk korforlængelse, sengotisk våbenhus og tårn, vindfang fra 1600 og trappehus på tårn fra 1746.
Kirken er opført af rå kamp og munkesten og fremstår hvidkalket med blytag.

Kirkegården:
Kirkegården ligger i niveau med det omgivende terræn og er hegnet med 2 sidede diger.
Diget består mod vest og i den vestlige halvdel mod syd, af muret kløvet kamp og på den resterende del af kampesten.
Kirkegården er mod nord, syd og vest indvendigt omkranset af lave stynede lindetræer.

Landsbyen:
Landsbyen har oprindeligt været en fortelandsby, og det meste af landsbyen er stadig samlet i „forten".
Kirken ligger i den østlige udkant, med forbindelse til det åbne land.

Landskabet:
Landskabet er meget fladt, kun brudt af en rende til Hvirlå, der løber gennem den sydlige del af Ravsted.

Området er åbent agerland med en del levende hegn.

Indblik og udkik:
Der er indblik til kirken fra nordvest og nordøst.
Og fra kirken er der udkik mod øst.

Exner-fredning, tinglyst den 20.11.1953
22.12.1954

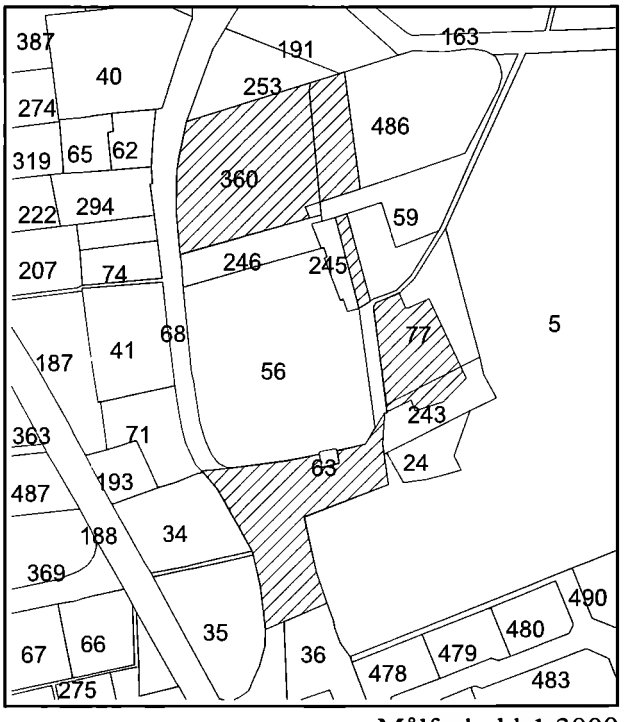

Målforhold 1:3000

J. nr.: 8-70-51-8-539-5-98

Kirkeomgivelser

Reg. nr. **539-04**

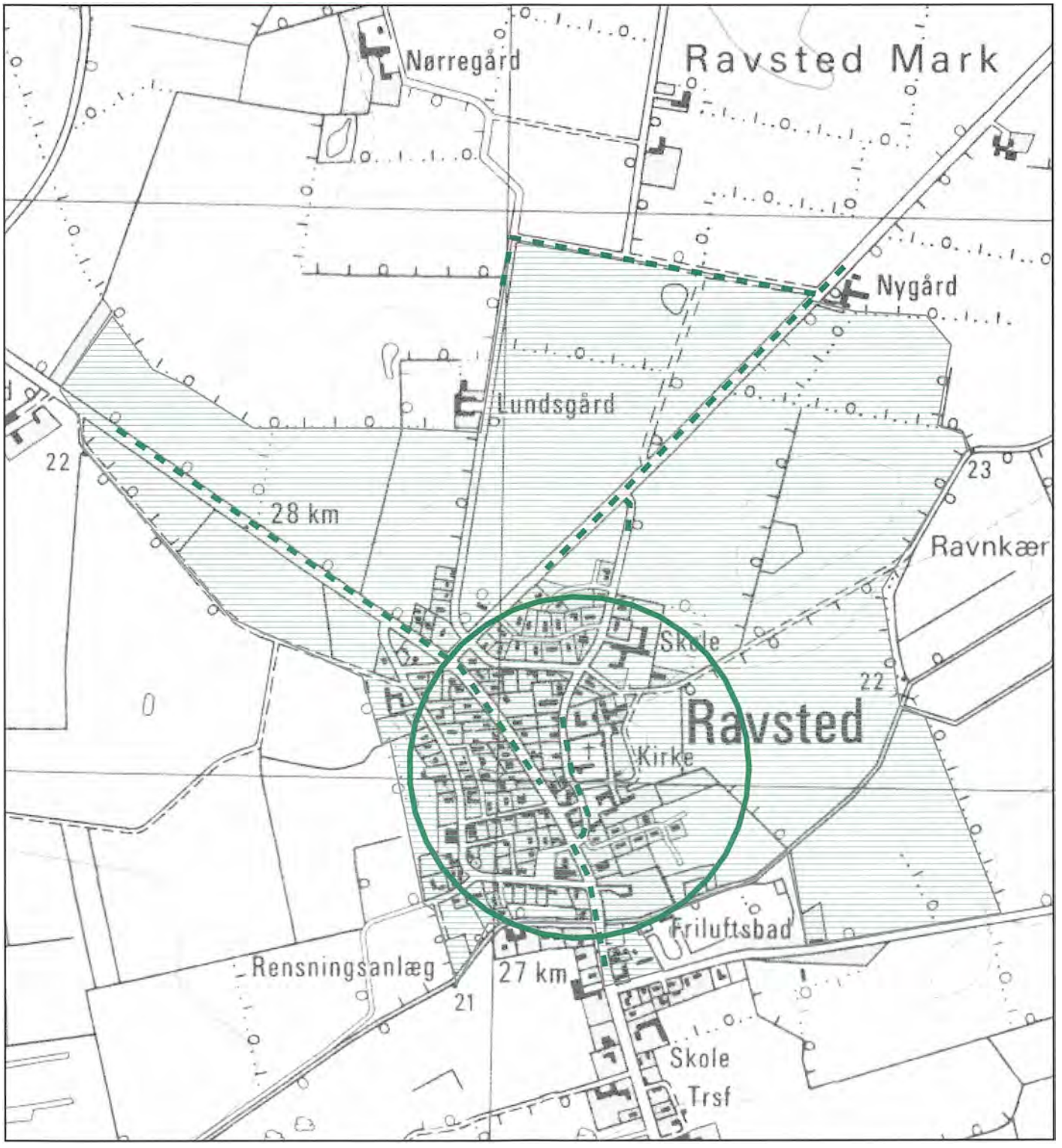

Målforhold 1:10.000

Signaturforklaring

- Indblik
- Kirkebyggelinie i h.t. naturbeskyttelsesloven
- Kirkelandskab

Tinglev kirkes omgivelser

Tinglev kommune

Ribe stift, Tønder provsti
Tinglev sogn, Tinglev ejerlav



Kirken:
Tinglev kirke består af romansk apsis, kor og skib, sengotisk tårn og våbenhus.
Kirken er opført af rå kamp, tårn og våbenhus af munkesten.
Tårnet har skifertag og resten af bygningerne er tækket med mørk tegl.

Kirkegården:
Kirkegården, der er stærkt udvidet mod syd og øst, har omkring den gamle del mod vest og nord, bevaret et muret dige af kløvet kamp.
Mod nordøst er der et tosidet kampestensdige og ellers er kirkegården hegnet af levende hegn og skovagtige beplantninger.
Kirkegården har mange træer, men af ældre træer er der kun en række ved det gamle vestdige og en række ved nordøstdiget.

Landsbyen:
Tinglev er en gammel stationsby, og kirken ligger i dag midt i byen, der er stærkt udbygget.
Ved kirkeområdet er der endnu et par gamle gårde, ligesom der ligger en kirkekro lige modsat kirken mod nord.

Landskabet:
Det flade landskab er præget af Tinglev og banedæmningerne nord-syd og øst-vest.
Nord for byen løber Uge bæk, der har begrænset byudviklingen i denne retning.

Indblik og udkik:
Der er først og fremmest indkik til kirken fra byens hovedgade, men kirken ses også over meget lang afstand på grund af dens størrelse.
Der er kun udkik til hovedgaden.

J. nr.: 8-70-51-8-539-6-98

Kirkeomgivelser

Reg. nr. **539-05**

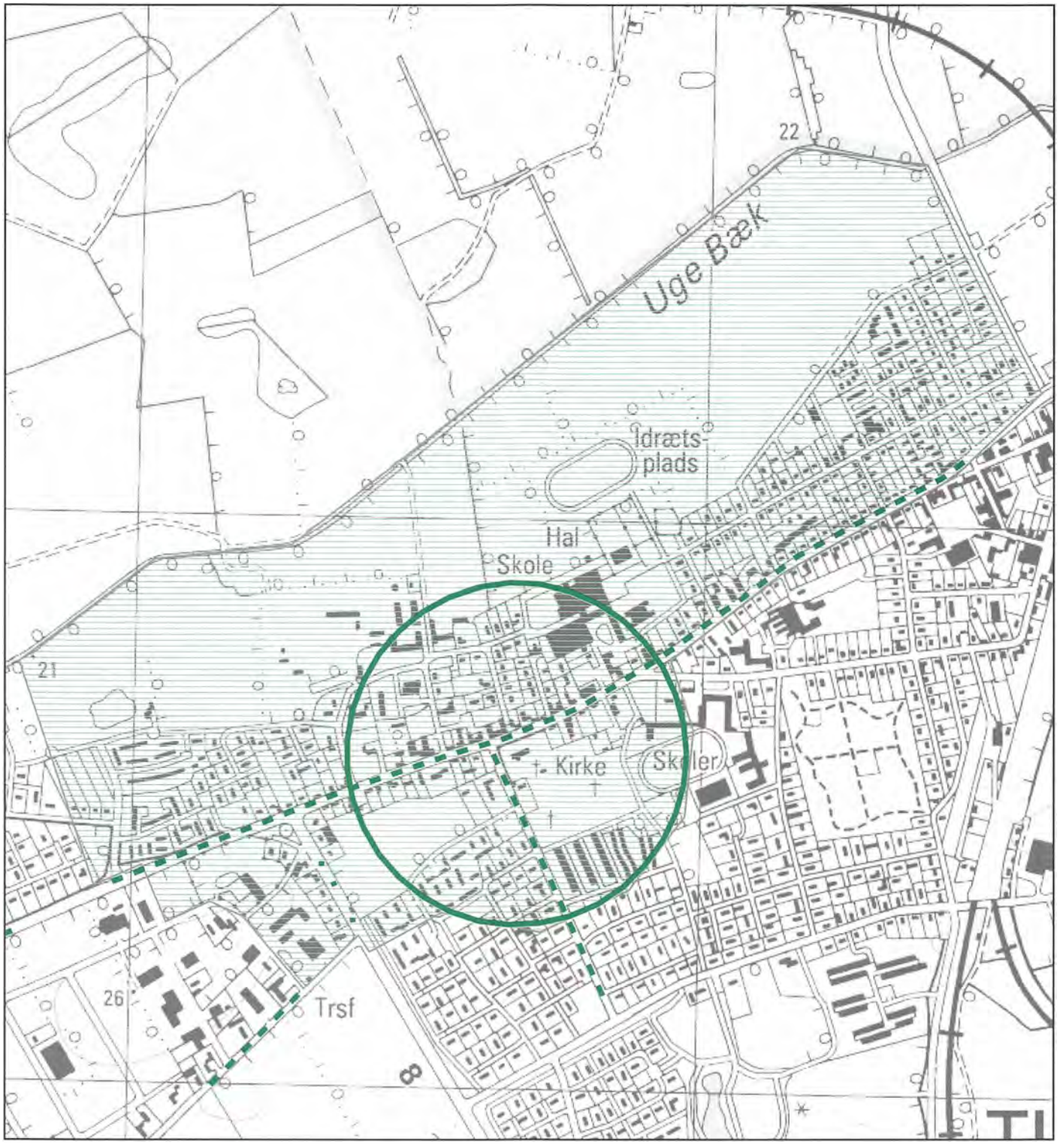

Målforhold 1:10.000

Signaturforklaring

- Indblik
- Kirkebyggelinie i h.t. naturbeskyttelsesloven
- Kirkelandskab

Uge kirkes omgivelser

Tinglev kommune

Haderslev stift, Aabenraa provsti
Uge sogn, Uge ejerlav



Kirken:
Uge kirke består af romansk kor og skib, og senromansk våbenhus i syd.
Kirken er opført i rå kamp, og våbenhuset i munkesten.
Kirken fremstår hvidkalket, undtaget våbenhusets sydmur, der står blank, og har et tag med blådæmpede vingetegl.
Sydøst for kirken står et klokkehus i sorttjæret træ fra 1939.

Kirkegården:
Kirkegården er hegnet af to sidede kampestensdiger, i syd og vest til dels af kløvet kamp.
Indvendigt er gården hegnet af gamle lindetræer mod nord og til dels vest, hvor der også er enkle elmetræer. Mod nordøst er der enkle træer af ask og udenfor ahorn og elm.
Mod præstegården er der et levende hegn og mod syd og vest er der bøgehæk.

Landsbyen:
Landsbyen har mange gårde og et gammelt mejeri, men ellers er kirken, der mod nord ligger ud til en lille eng, omgivet af bebyggelse hele vejen rundt.

Landskabet:
Det flade landskab er mod sydøst præget af Uge Bæk og mod nordvest af grusindvindingsområder, nye som reetablerede.

Indblik og udkik:
Der er, udover fra selve landsbyen, indblik til kirken fra nord.
Og der er udkik fra kirken mod nord og sydøst.

Exner-fredning, tinglyst den 17.12.54
29.09.55

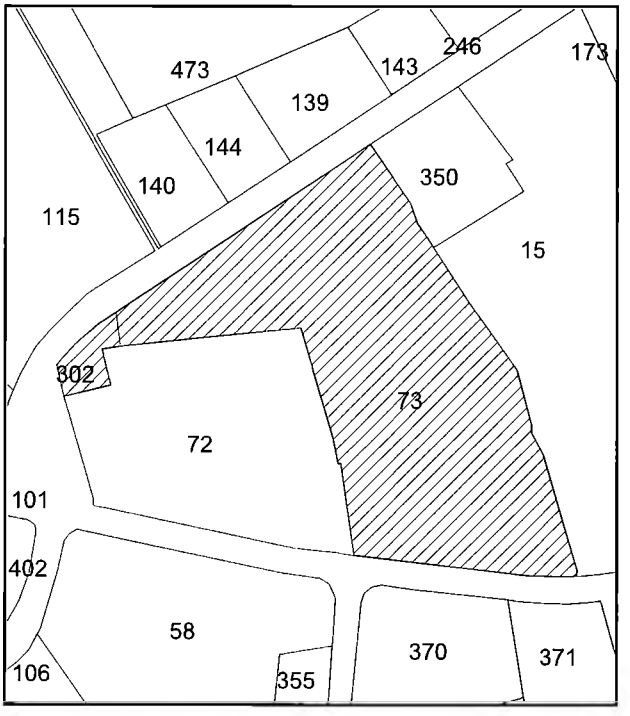

Målforhold 1:2500

J. nr. 8-70-51-8-539-7-98

Kirkeomgivelser

Reg. nr. **539-06**

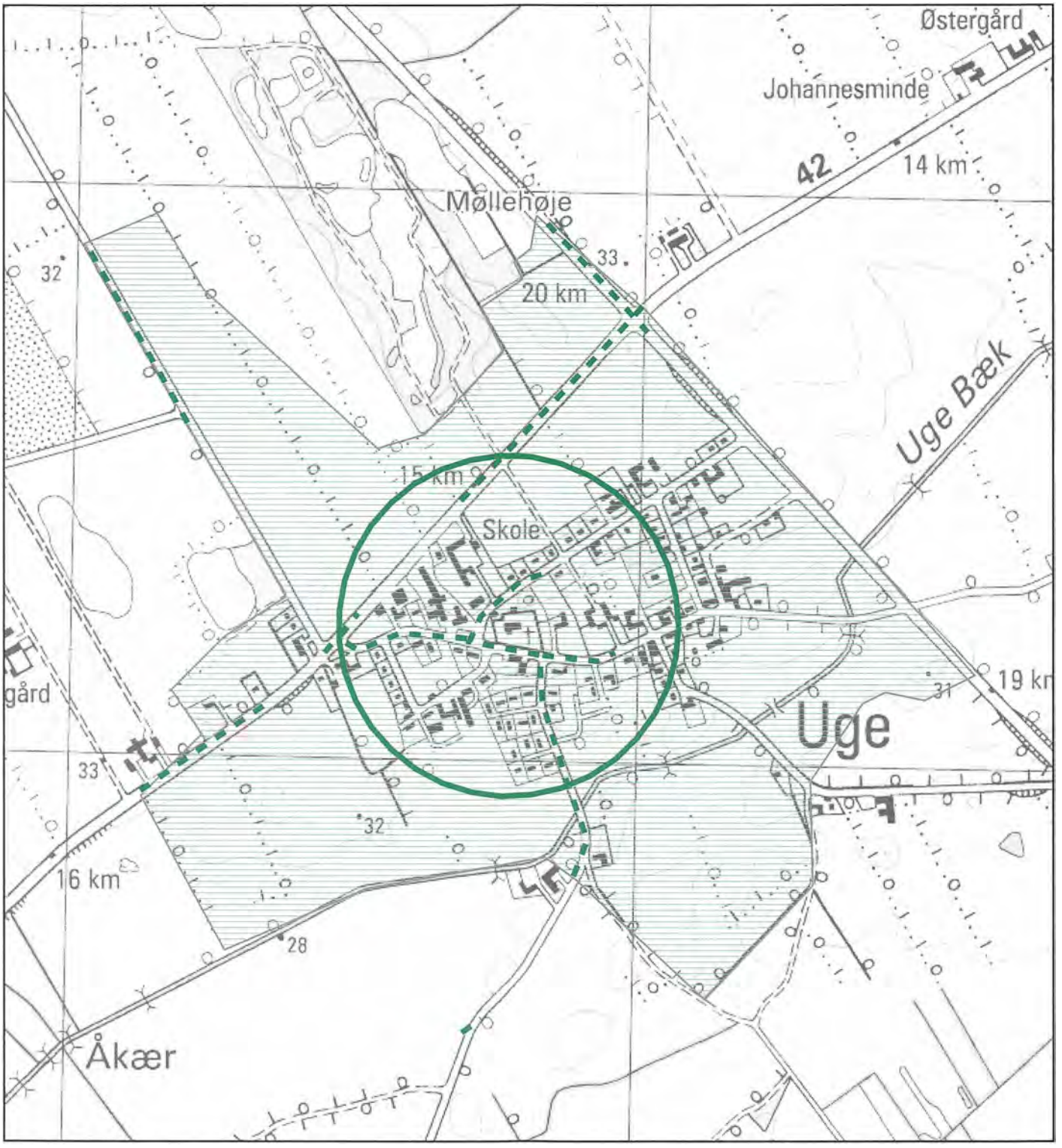

Målforhold 1:10.000

Signaturforklaring

- Indblik
- Kirkebyggelinie i h.t. naturbeskyttelsesloven
- Kirkelandskab

Abild kirkes omgivelser

Tønder kommune

Ribe stift, Tønder provsti,
Abild sogn, Abild ejerlav



Kirken:
Abild kirke består af romansk kor og skib, sengotisk korforlængelse, gotisk tårn og våbenhus.

Kirken er oprindeligt bygget af munkesten, men ved en stor ombygning i 1709 blev skibet nyopført og koret skalmuret med teglsten.

Kirken fremstår hvidkalket med tag af sorte blådæmpede vingetegl

Kirkegården:
Kirkegården afgrænses mod syd og vest af dobbeltsidede kløvstensdiger.
Mod øst af en-sidet kløvstensdige med jordfyld mod præstegården.

I det sydøstligehjørne af kirkegården er der en lille mindelund og i skellet mellem kirkegård og præstegårdshave et stort gammelt træ.
I det vestlige hjørne er der buske på diget, ellers er der ingen beplantning ud mod Kirkevej.

Mod vest hegnes kirkegården af en syrenhæk på diget og udenfor hækken af en række træer.
Der er en lille træbeplantning vest for vejen til materialegården.

Mod nord og nordøst er der bøgehæk og en lille skovbeplantning.
Mellem kirkegård og præstegård er der et hegn af bl.a. vilde roser.

Landsbyen:
Kirken ligger i den nordvestlige udkant af Abild med åbent land mod nord og vest.
Abild er delt af Ribe Landevej og udviklingen i byen er sket øst for vejen.

Landskabet:
Kirkens omgivelser præges af bebyggelsen i byen, af landevejen og fladt landskab med få bebyggelser i det åbne land. Og med kun lidt beplantning, bortset fra beplantningen ved kirken.

Indblik og udkik:
Der er fine indkik til kirken fra nord og vest.
Beplantningen omkring kirken gør dog, at kirken ikke ses ret meget i sommerhalvåret.
Der er udkik mod vest.

Exner-fredning, tinglyst 06.08.1954

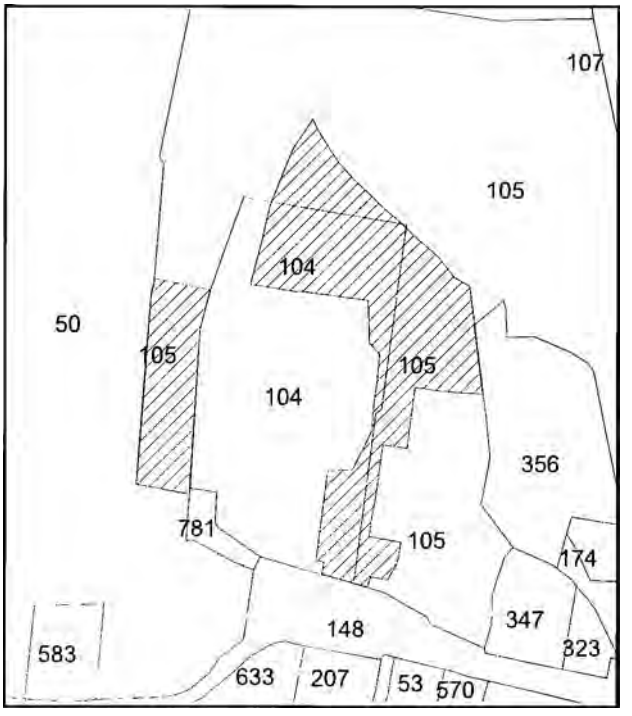

Målforhold 1:2500

J.nr.: 8-70-51-8-541-1-98

Kirkeomgivelser

Reg. nr. **541-01**



Målforhold 1:10.000

Signaturforklaring

- Indblik
- Kirkebyggelinie i h.t. naturbeskyttelsesloven
- Kirkelandskab

Hostrup kirkes omgivelser

Tønder kommune

Ribe stift, Tønder provsti, Hostrup sogn, Hostrup ejerlav



Kirken:
Hostrup kirke består af apsis, kor og skib fra 1200-1275 samt gotisk tårn og våbenhus fra 1862.

Kirken er opført i munkesten og fremstår hvidkalket og med blytag, våbenhuset dog med rødt tegltag.

Kirkegården:
Kirkegården afgrænses af ensidede stendiger med jordfyld mod kirkegården. I det nordvestlige hjørne er diget dog tosidet muret kløvstensdige.

På digerne er der plantet 2 rækker buske, bortset fra det nordvestlige hjørne, hvor der ikke er beplantning og mod øst, hvor der er en bøgehæk. Øst for diget er en skovbeplantning.

Landsbyen:
Landsbyen ligger ved Hvirlå på Tinglev hedeslette.

Kirken ligger midt i landsbyen med vej langs diget både mod vest og mod nord. Kirken ligger lidt højere end omgivelserne.

Landsbyen indeholder endnu en del gårde og et gadekær.
Landsbyen har ikke udviklet sig ret meget, og stort set kun mod øst langs Solderupvej.

Landskabet:
Landskabet er meget åbent og kun med svage flade bakker. Mod syd præges landskabet af Hvirlå, Jejsing by og jernbanen.
Der er en del levende hegn i området og nordøst for kirken en plantage.

Indblik og udblik:
Der er kun indsigt til kirken fra syd og nord samt fra de små veje umiddelbart rundt om kirken.

Exner-fredning, tinglyst den 12.04.1956.

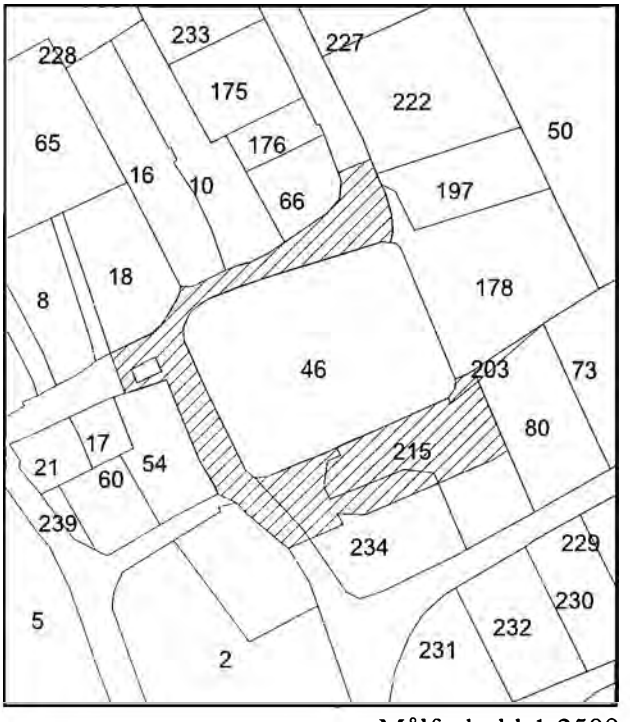

Målforhold 1:2500

J.nr.: 8-70-51-8-541-2-98

Kirkeomgivelser

Reg. nr. **541-02**

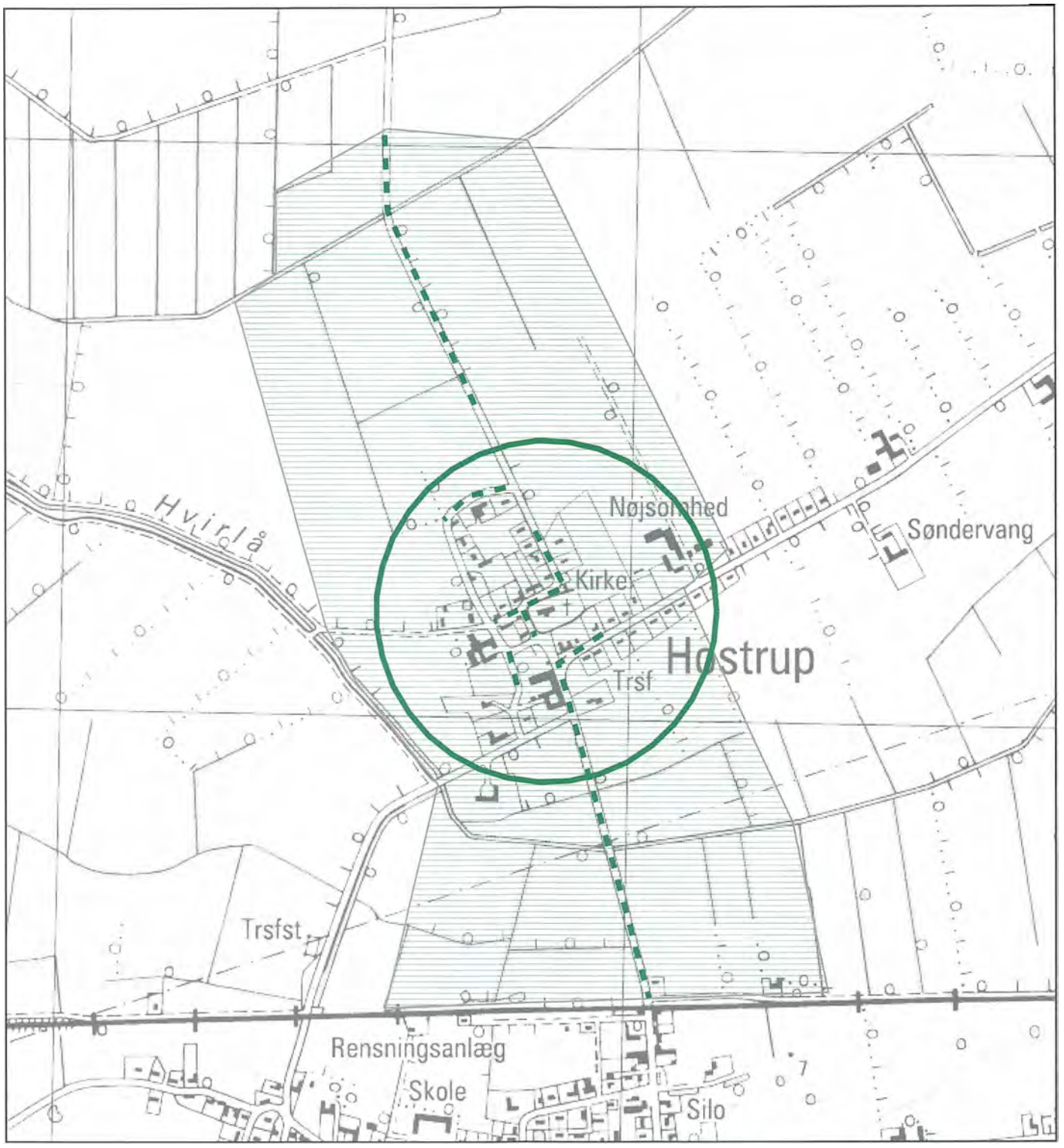

Målforhold 1:10.000

Signaturforklaring

- Indblik
- Kirkebyggelinie i h.t. naturbeskyttelsesloven
- Kirkelandskab

Møgeltønder kirkes omgivelser

Tønder kommune

Ribe stift, Tønder provsti, Møgelstønder sogn, Sønderby ejerlav



Kirken:
Møgeltønder kirke består af romansk kor og skib, senromansk korforlængelse og vestforlængelse af skib, sengotisk tårn, trappehus fra 1692, gravkapel fra 1763 og våbenhus fra 1898.

Kirken er opført i munkesten og fremstår hvidkalket, bortset fra den øverste del af tårnet, som står i blank mur.

Hele kirken har blytag.

Kirkegården:
Kirkegården afgrænses mod nord dels af lavt ensidet stendige mod kirkegården og dels af jordvold med blandet beplantning.
Mod øst af en række sten samt hæk og buske.
Mod syd er der enkelte store træer i den østlige del og bøgehæk i den vestlige del.
Afgrænsningen mod vest består af en række sten og hæk.

Landsbyen:
Møgeltønder er placeret på sydsiden af Abild bakkeø.
Byen præges af Schackenborg Slot og Slotsgaden, som går fra slottet til kirken (anlagt omkring 1680).
Området omkring kirken er præget af et net af kirkestier, der fører ind til kirkegården gennem 4 indgangsportaler.
Flere af husene er bygget helt op til kirkegården.

Landskabet:
Landskabet præges af Schackenborg Slot og dens park samt Møgeltønder by.

Landskabet er meget fladt marskland, åbent med meget lidt beplantning.

Indblik og udkik:
Kirken ligger lidt højere end det omkringliggende terræn, og der er derfor (trods bybebyggelsen) synlig fra syd og nordvest.

Der er kun indkik fra kirkeområdet mod sydøst.

Exner-fredning, tinglyst den 26.01.1956

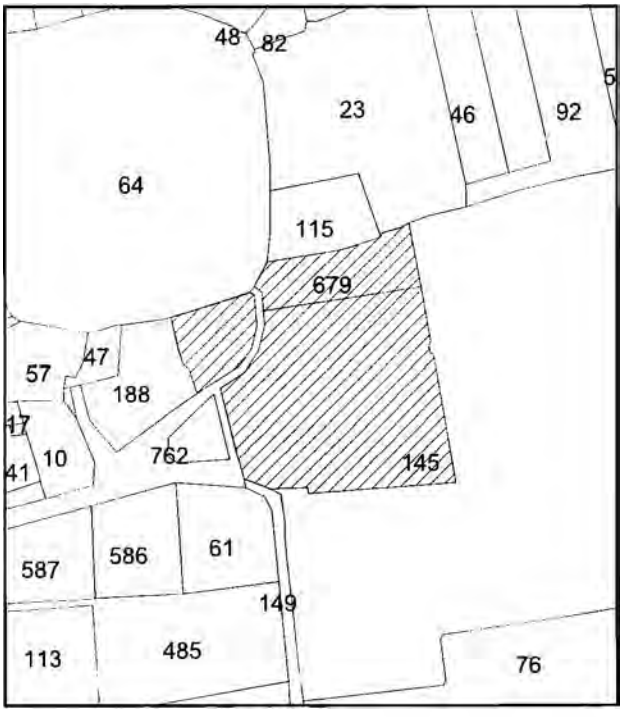

Målforhold 1:2500

J.nr.: 8-70-51-8-541-3-98

Kirkeomgivelser

Reg. nr. **541-03**

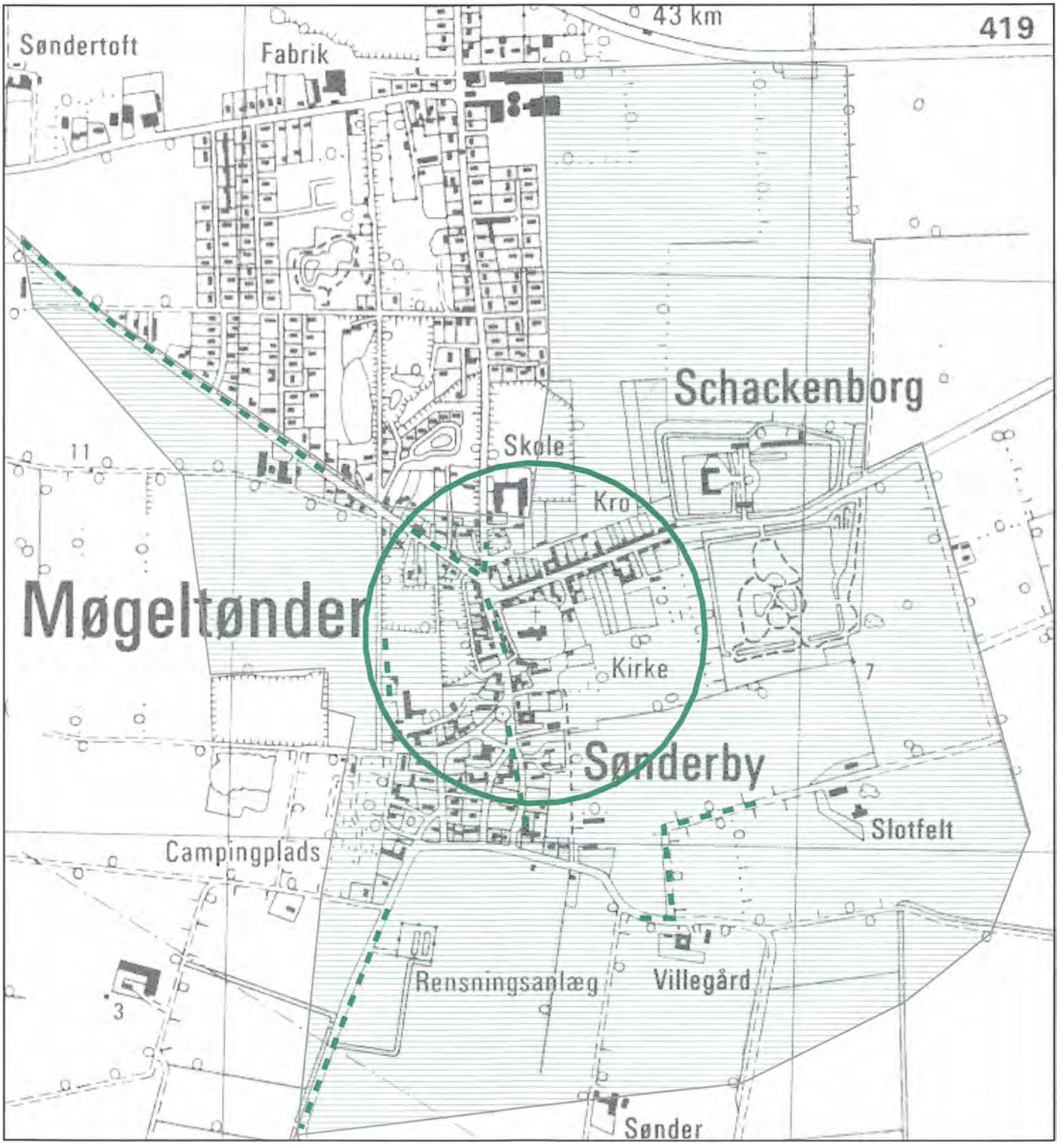

Målforhold 1:10.000

Signaturforklaring

- Indblik
- Kirkebyggelinie i h.t. naturbeskyttelsesloven
- Kirkelandskab

Ubjerg kirkes omgivelser

Tønder kommune

Ribe stift, Tønder provsti,
Ubjerg sogn, Ubjerg ejerlav



Kirken:
Ubjerg kirke består af romansk kor og apsis, unggotisk skib, tagrytter fra 1857 og vindfang fra 1700.
Kirken er bygget af munkesten og hviler på syld af store flade kampesten.
Hele kirken er tækket med skifer. Tagrytteren er beklædt med skifer.
Kirken fremstår hvidkalket, bortset fra skibets syd- og vestside samt vindfanget, som står i blank mur.

Kirkegården:
Kirken og kirkegården ligger på en banke med stærkt fald mod syd og nord.
Kirkegården afgrænses mod nord af et ensidet kampestensdige med jordfyld mod kirkegården.
Diget er beplantet med tujahæk.
Skråningen ned mod parkeringsplads og vej er terrasseret med stenbesætninger.
Der er plantet enkeltstående træer på terrasserne.
Mod vest er der et ensidet stendige med hæk.
Mod syd er afgrænsningen en række sten og en lav hæk
Syd for hækken er der en skovbeplantning med bl.a. grantræer.
Mod øst er afgrænsningen et tosidet markstendige med en række tuja og gran indenfor diget.

Landsbyen:
Landsbyen Ubjerg ligger på en lav otte meter lang klitryg, der fra Sæd skyder sig ind i marsklandet.
Alle tre gårde i Ubjerg ligger yderligere på varfter, hævet over marsken.
Kirken og præstegården ligger mod nord på et fælles varft. Her findes desuden nogle mindre huse, som ligger klemt inde på den trange plads på varftet.

Landskabet:
Ubjerg omgives af lavt marskland, gennemskåret af kanaler, diger og vejdæmninger, der sammen med Vidåen præger landskabet. Der er meget få bygninger i området og meget lidt beplantning.

Indblik og udblik:
Der er meget få offentlige veje i området, så kirken ses kun på en ganske kort strækning lige nord for kirken.
Fra kirkegården er der meget fine udkik mod nordvest.

Exner-fredning, tinglyst den 31.08.1953
28.01.1954

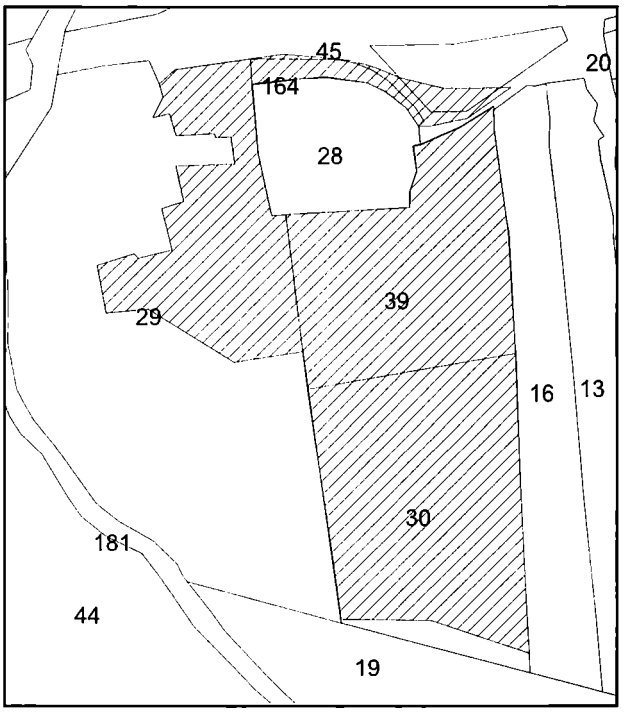

Målforhold 1:2500

J. nr.: 8-70-51-8-541-4-98

Kirkeomgivelser

Reg. nr. **541-04**



Målforhold 1:10.000

Signaturforklaring

- Indblik
- Kirkebyggelinie i h.t. naturbeskyttelsesloven
- Kirkelandskab

Hammelev kirkes omgivelser

Vojens kommune

Haderslev stift,
Vojens-Christiansfeld provsti
Hammelev sogn, Hammelev ejerlav



Kirken:
Hammelev kirke består af romansk skib med sengotiske forlængelser, kor og våbenhus, og sakristi med kapel fra 1903.
Den romanske del er bygget af rå kamp på kvaderstenssokkel, de sengotiske dele af munkesten og kvadre, sakristiet af mursten og tagrytteren af eg.

Kirken fremstår hvidkalket med tag af skifer, sidebygningerne med tag af rødt tegl, mens tagrytteren er tækket med bly.
På skibets vestforlængelse er der en tagrytter fra ca. år 1700.

Kirkegården:
Kirkegården er hegnet af tosidede kløvstensdiger beklædt med græs.
Mod syd er gården udvidet uden ensartet afgrænsning.
Kirkegården er omkranset af træer; mod øst af topkappede ahorn indvendigt og topkappede lind udvendigt, mod nord af guldelm, mod vest af yngre røn og mod udvidelsen af ældre røn.

I det nordvestlige hjørne er der et par bygninger der ligger ind i diget.

Landsbyen:
Hammelev er en vejklyngeby, som er udbygget med et større parcelhuskvarter mod vest.

Landskabet:
Kirken ligger i den sydøstlige enden af Hammelev by, med åbne marker ud mod Vojens/Haderslev tunneldal, med de store skov- og vådområder.
Øst for kirken løber motorvejen.

Indblik og udkik:
Der er indkik til kirken fra nord og syd, blandt andet fra naturstien.
Og der er udkik mod sydvest.

Exner-fredning, tinglyst den 11.12.1952
03.01.1953
10.02.1953

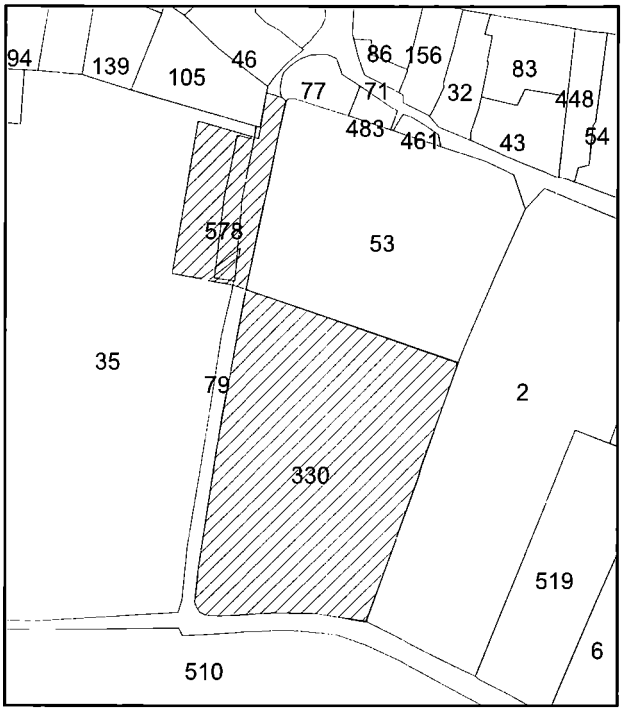

Målforhold 1:3000

J. nr.: 8-70-51-8-543-1-98

Kirkeomgivelser

Reg. nr. **543-01**

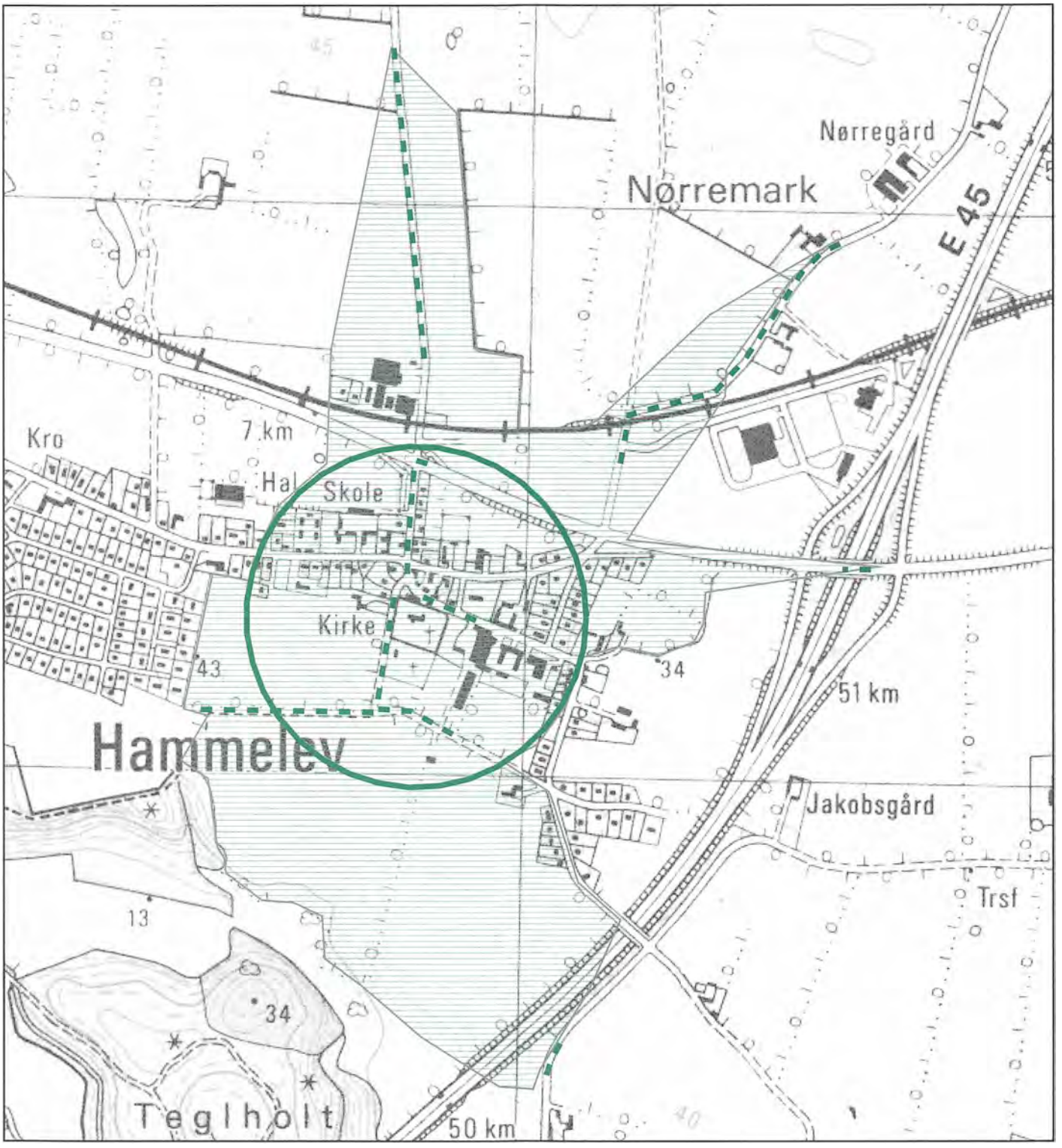

Målforhold 1:10.000

Signaturforklaring

- Indblik
- Kirkebyggelinie i h.t. naturbeskyttelsesloven
- Kirkelandskab

Jegerup kirkes omgivelser

Vojens kommune

Haderslev stift, Vojens-Christiansfeld provsti
Jegerup sogn, Jegerup ejerlav



Kirken:
Jegerup kirke består af romansk kor og skib, sengotisk tårn og våbenhus og et sakristi fra 1905. Det romanske kor og en del af skibet er opført i granitkvadre, resten af rå kamp.
Våbenhuset er også opført af rå kamp, tårnet af munkesten og sakristiet af tegl.

Kirken fremstår hvidkalket med blytag undtaget våbenhus og sakristi der er tækket med rødt tegl.

Kirkegården:
Kirkegården består af en gammel og en ny del. Den gamle del er hegnet med tosidede kløvstensdiger, bevokset med græs, stenurt og kambregne.
Ved hovedindgangen øst fra, er der bygget et hus ind i diget.
Mod vest og syd er der en tæt række af gamle elmetræer.
Den nye del er hegnet af et græsdige, udvendig besat med marksten, der følger vejen vestfor.
Udover diger er der plantet en række rødtjørn.

Landsbyen:
Den gamle del af landsbyen ligger ved kirkeområdet, mens de nyere parcelhuskvarterer ligger sydøst og specielt nord for.

Landskabet:
Landskabet, der er rimeligt fladt er udover markhegn domineret af den nord syd gående bane, der løber øst om byen, og den nord-sydgående vej der løber lige udenfor det ny dige.

Indblik og udkik:
Der er indblik fra vest, hvor kirken ligger ud til det åbne land, og fra øst fra banen.
Fra kirken er der kun udsyn mod vest.

J. nr.: 8-70-51-8-543-10-98

Kirkeomgivelser

Reg. nr. **543-02**

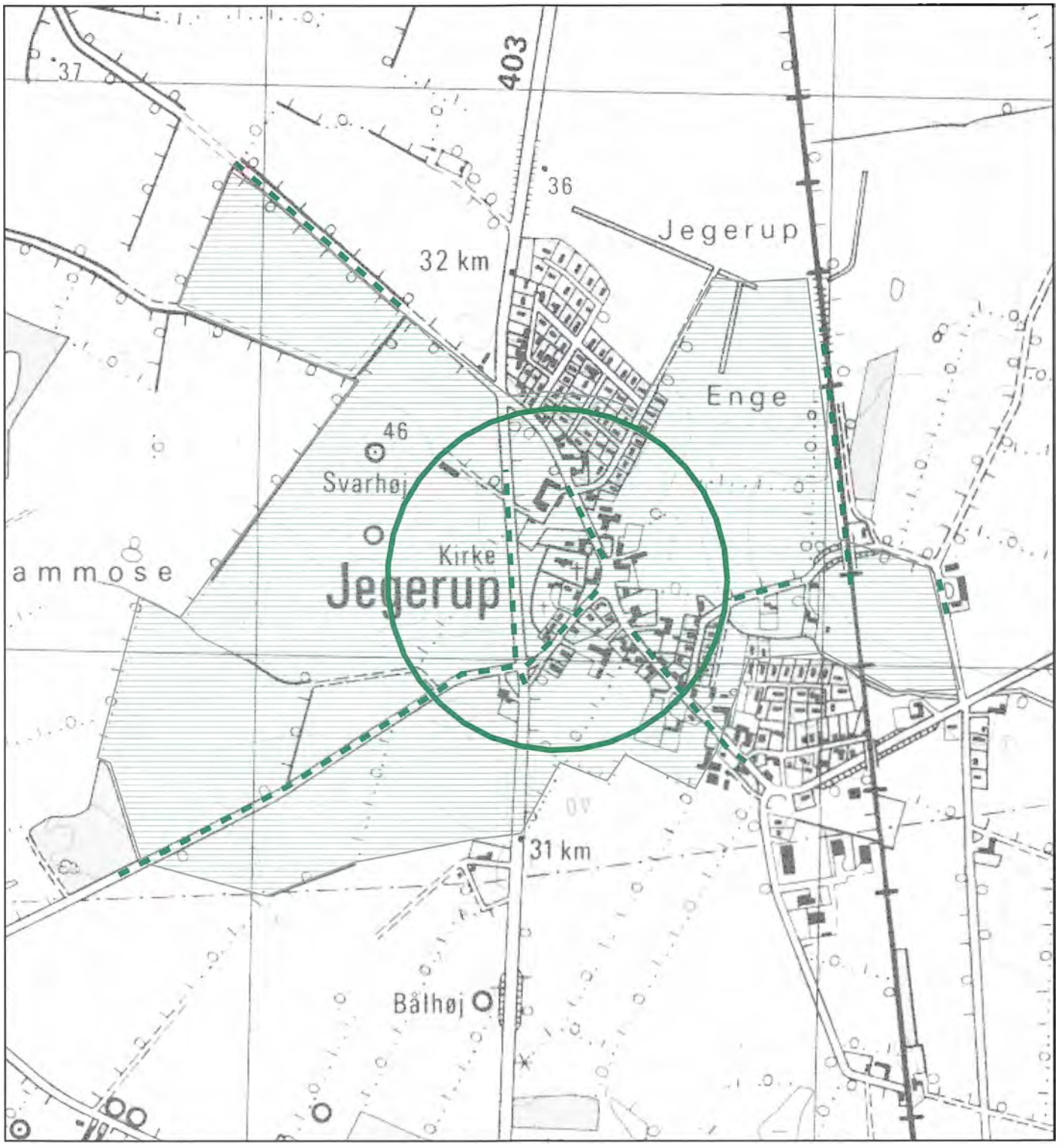

Målforhold 1:10.000

Signaturforklaring

- Indblik
- Kirkebyggelinie i h.t. naturbeskyttelsesloven
- Kirkelandskab

Lerte kirkes omgivelser

Vojens kommune

Haderslev stift,
Vojens-Christiansfeld provsti
Sommersted sogn, Lerte ejerlav



Kirken:
Lerte kirke består af en stor bygning opdelt i 4 fag af stræbepiller.
De tre vestlige fag udgør kirkerummet, og det østlige fag sakristiet.
På taget af vestenden er der en muret tagrytter med klokke.
Kirken er opført i 1892 af røde mursten, og taget er tækket med skifer.

Kirkegården:
Der er ingen kirkegård til bygningen, men grunden rundt om kirken er mod vejen hegnet af et muret kløvstensdige, der løber foran både kirken og missionshuset ved siden af.

Grunden er mere eller mindre omkranset af uensartede elmetræer mod nord, øst og vest, og der er åbent mod missionshuset, hvor der står en gruppe ædelgraner, der klippes til pyntegrønt.

Landsbyen:
Landsbyerne Over Lerte, Farris i Rødding kommune, Farris i Vamdrup kommune og Sottrup i Christiansfeld kommune er bortset fra Farris i Rødding kommune, samlinger af gårde.

Farris er en lille stationsby med kro og enkelte huse.

Landskabet:
Landskabet omkring kirken er relativt fladt, og kirken ligger faktisk i midten af de nu ryddede Farriskove, der engang dækkede det meste af landsdelen, lige nord for kirken løber blå å, der løber ned til Jels Oversø.
Landskabet brydes vest for af den nord/sydgående banedæmning.

Indblik og udkik:
Der er udblik mod nord, vest og øst, og der er indblik fra alle retninger til den lille kirke.

Exner-fredning, tinglyst den 12.02.1952

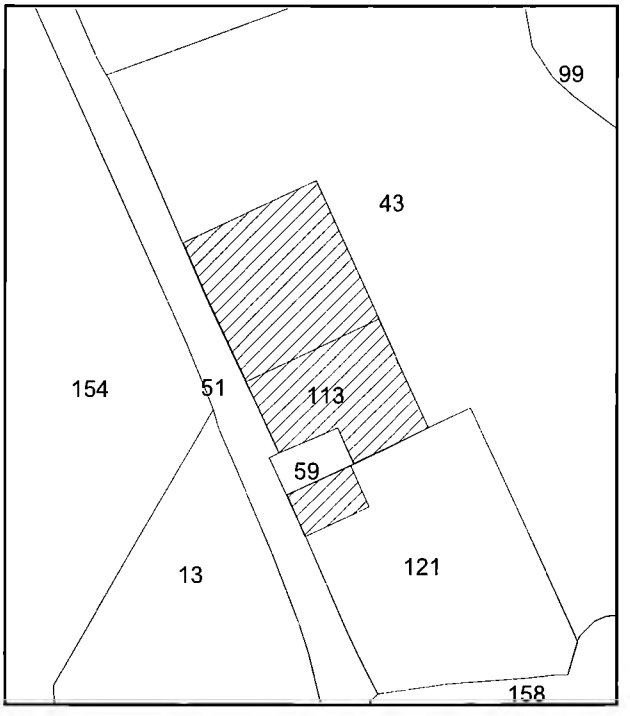

Målforhold 1:2500

J. nr.: 8-70-51-8-543-2-98

Kirkeomgivelser

Reg. nr. **543-03**

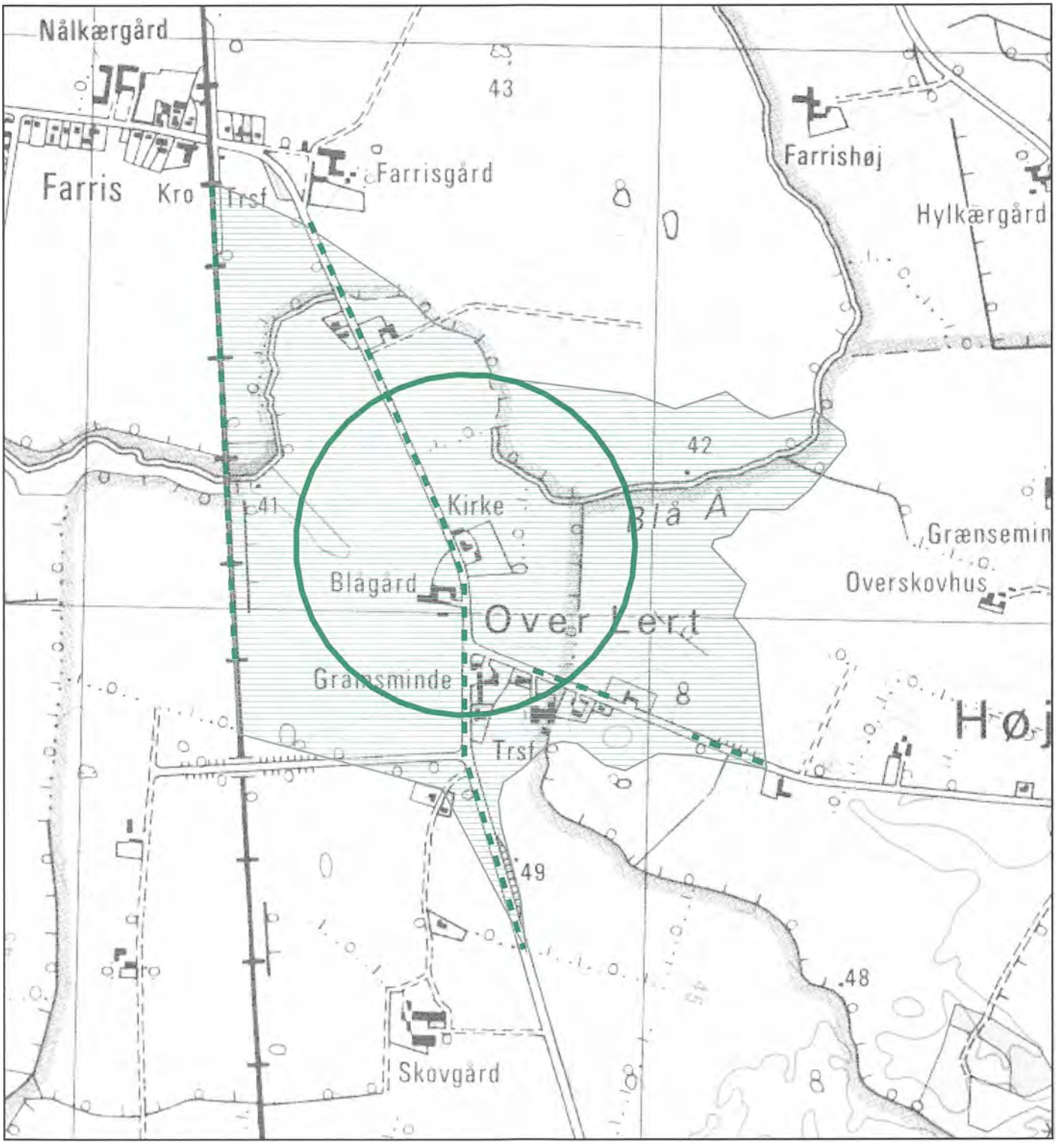

Målforhold 1:10.000

Signaturforklaring

- Indblik
- Kirkebyggelinie i h.t. naturbeskyttelsesloven
- Kirkelandskab

Maugstrup kirkes omgivelser

Vojens kommune

Haderslev stift,
Vojens-Christiansfeld provsti
Maugstrup sogn, Maugstrup ejerlav



Kirken:
Maugstrup kirke består af romansk skib og gotisk østforlængelse, sakristi, våbenhus og tårn.
Den romanske del er opført af granitkvadre, og de gotiske tilbygninger af munkesten og genbrugskvadre.
Kirken fremstår hvidkalket med blytag undtagen våbenhus og sakristi, der er tækket med røde teglsten.

Kirkegården:
Kirkegården er hegnet af ensidige diger af kløvet kamp og beplantet med tjørnehæk.
Indvendigt er gården hegnet af topstynede lindetræer mod syd og i den østlige del af norddiget. Mod vest står der gamle elletræer ud mod den gamle voldgrav over til præstegården.
I det nordøstlige hjørne af præstegårdshaven, står der et meget stort og gammelt asketræ.
Foran kirkegården mod øst står der enkelte yngre rødeg.

Landsbyen:
Maugstrup er en fortelandsby med et intakt stjerneudstykningsmønster.

Landskabet:
Landskabet er relativt fladt præget af de mange levende hegn, der markerer stjernemønsteret.
Nord for byen er der en transformatorstation for højspændingsledninger, som også sætter sit præg på landskabet.

Indblik og udkik:
Der er indblik til kirken fra alle retninger, og fra kirkegården, der er let forhøjet, er der også udsigt i de fleste retninger.

Exner-fredning, tinglyst den 12.05.1952

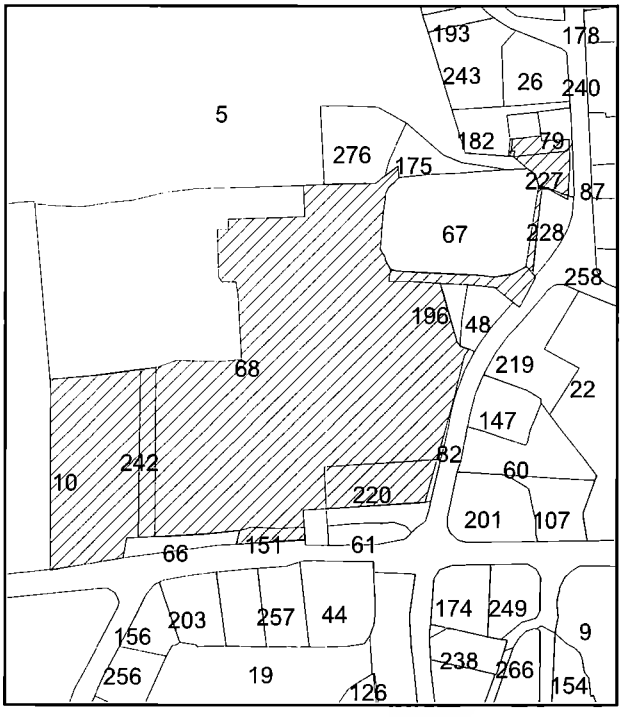

Målforhold
J. nr.: 8-70-51-8-543-3-98 1:4000

Kirkeomgivelser

Reg. nr. **543-04**

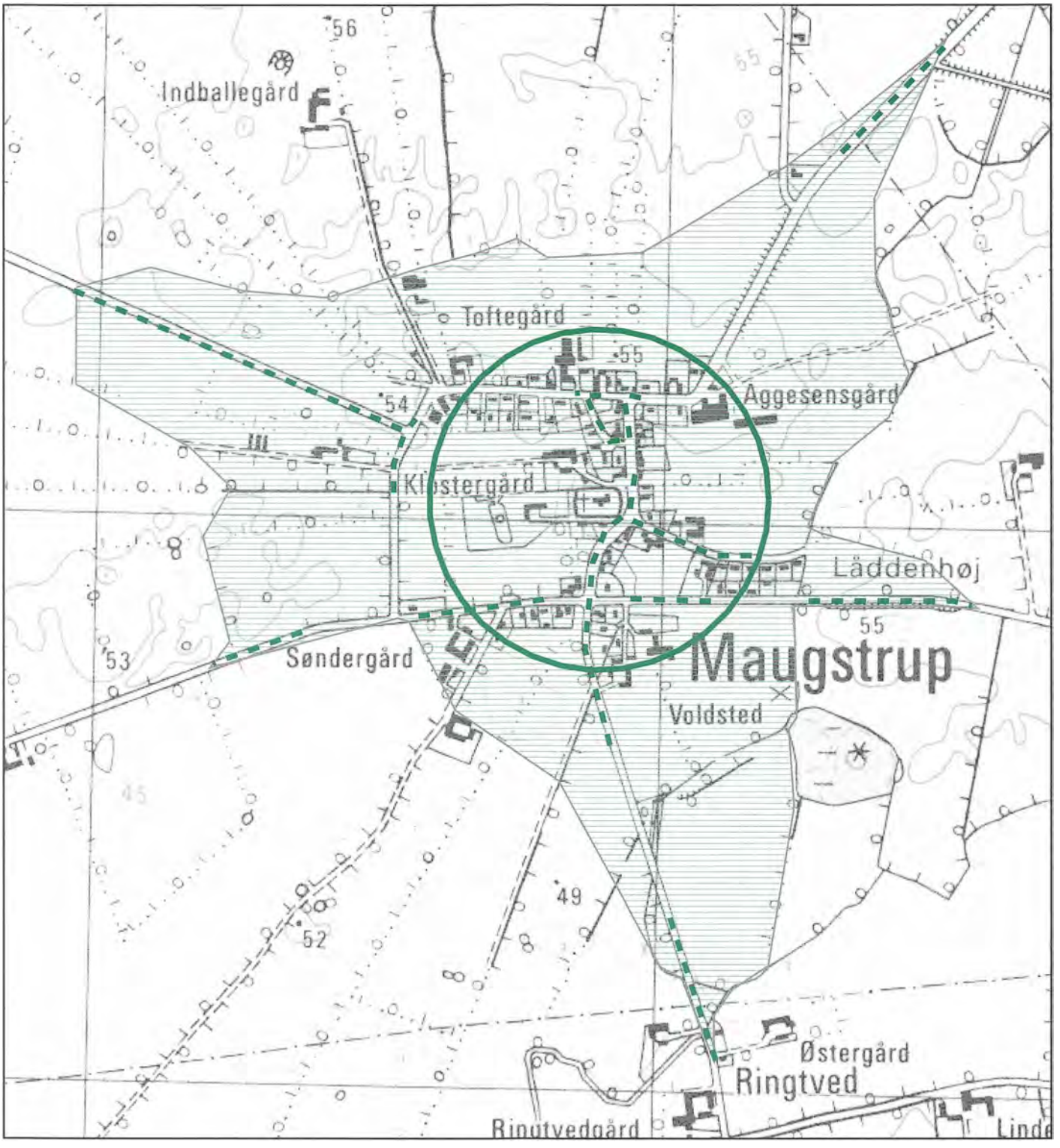

Målforhold 1:10.000

Signaturforklaring

- Indblik
- Kirkebyggelinie i h.t. naturbeskyttelsesloven
- Kirkelandskab

Nustrup kirkes omgivelser

Vojens kommune

Ribe stift, Tørninglen provsti
Nustrup sogn, Nustrup ejerlav



Kirken:
Nustrup kirke består af romansk apsis, kor og skib, og sengotisk tårn og våbenhus.
Den romanske del er opført af granitkvadre og den sengotiske del af genbrugskvadre og munkesten.

Kirken fremstår i blank mur, med hvidtede vindueslysninger og blytag.

Kirkegården:
Kirkegården er hegnet af op til 2 meter høje, tosidede stablede kampestensdiger, både omkring den nye og den gamle kirkegård, undtagen mod p-pladsen, hvor diget udvendigt er murede kløvsten.

På den gamle kirkegård er resterne af de gamle elmetræer bevaret mod nord og delvis øst. Ellers er der udenfor diget af den nye del et bælte af ahorn og elm og ved diget mellem de to kirkegårde, en række gamle bøgetræer .

Landsbyen:
Nustrup har været todelt med to gamle bykerner, men er nu bundet sammen af et parcelhusområde. I de to gamle landsbykerner er der flere gamle gårde og huse.

Landskabet:
Nustrup ligger på kanten af et højdedrag, der falder mod Gram ådalen nord for kirken. Landskabet er åbent landbrugland, med enkelte småskove nord og øst for Nustrup.

Indblik og udkik:
Da kirken er omgivet af huse på de tre sider og bevoksning mod vest, er der kun udblik til byen.
Men der er indblik til kirken fra alle retninger, og specielt fra nord og vest ses kirken på lang afstand.

Exner-fredning, tinglyst den 11.02.1953
15.05.1953

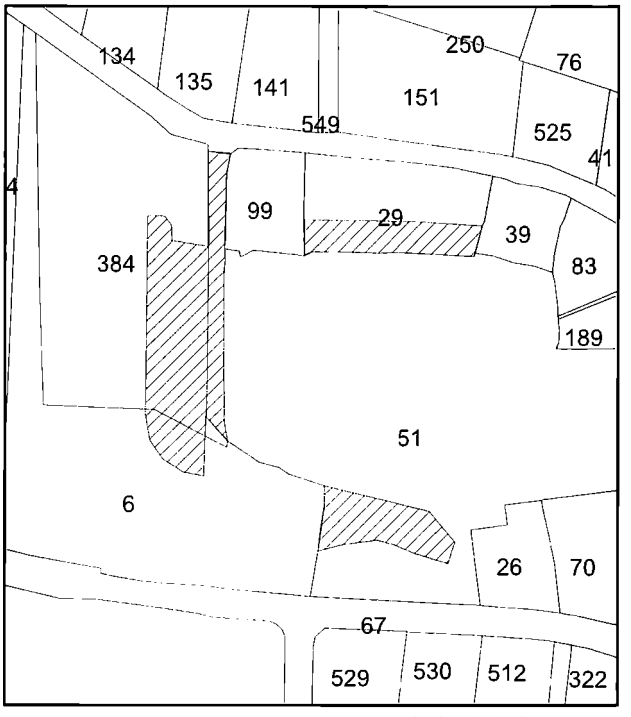

Målforhold 1:2500

J. nr.: 8-70-51-8-543-4-98

Kirkeomgivelser

Reg. nr. **543-05**

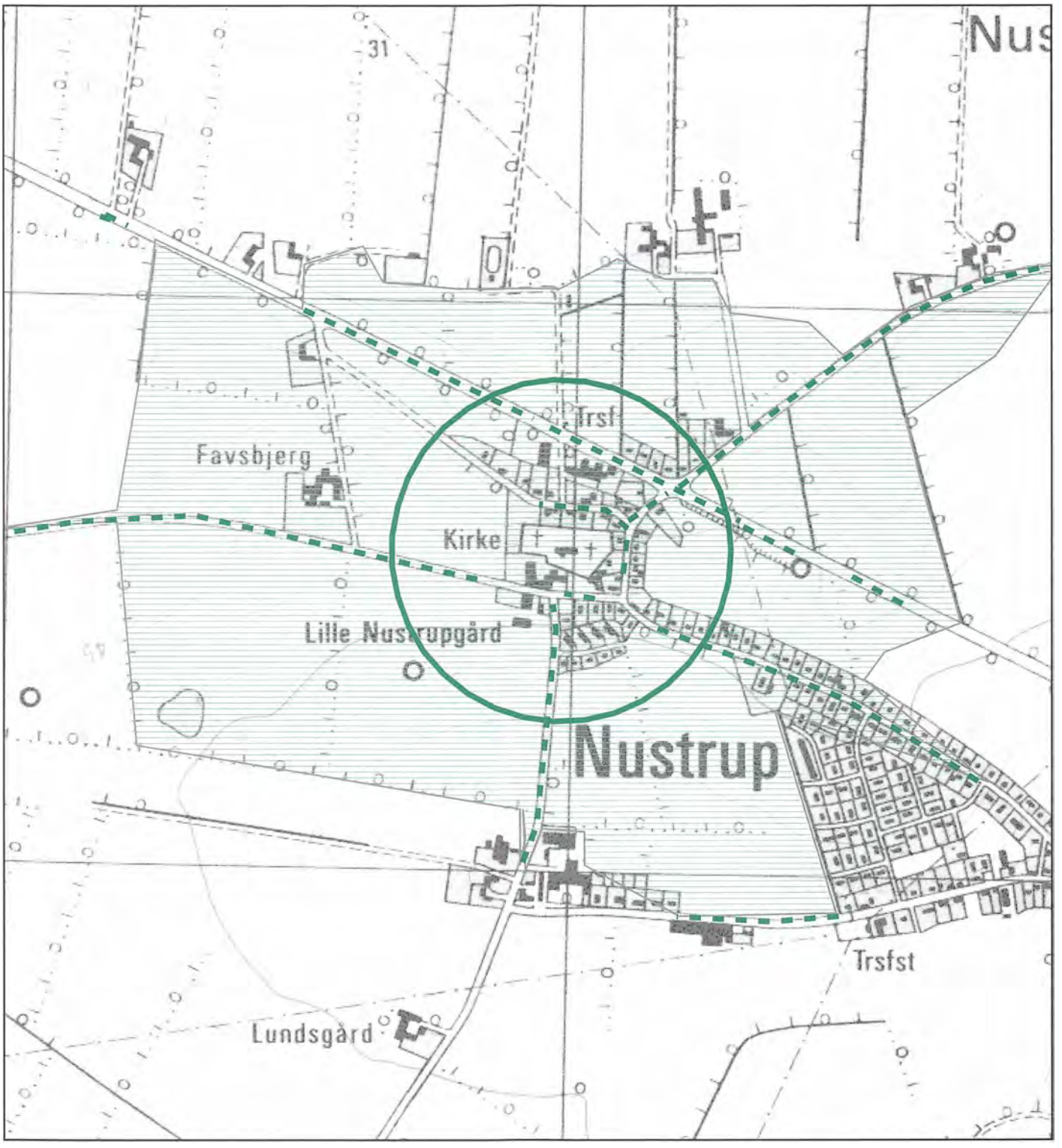

Målforhold 1:10.000

Signaturforklaring

- Indblik
- Kirkebyggelinie i h.t. naturbeskyttelsesloven
- Kirkelandskab

Oksenvad kirkes omgivelser

Vojens kommune

Haderslev stift,
Vojens-Christiansfeld provsti
Oksenvad sogn, Oksenvad ejerlav



Kirken:
Oksenvad kirke består af romansk apsis, kor og skib, og gotisk våbenhus og tårn med løgspir. På tårnets nord side hænger klokken i en lille blytækt klokkekvist.

Den romanske del og den nederste del af tårnet, er opført af granitkvadre, resten af tårnet og våbenhuset er opført af munkesten.

Kirken fremstår i blank mur og taget er tækket med bly, våbenhuset dog med tegl.

Kirkegården:
Kirkegården, der ligger som en platform ud til engen, er hegnet af tosidede kløv- og kampestendiger.
Kirkegården er hegnet af gamle elmetræer mod øst og enkelte mod nord.
På syddelen af det østlige dige står der tre gamle asketræer

Landsbyen:
Oksenvad og Mølby ligger på hver sin side af Nørreåen adskilt af engen.

Mølby er en vejklyngeby, med et par nyere boligområder. Oksenvad består af ældre eller gamle gårde og huse i en slags forte-bebyggelse.

Landskabet:
Landskabet er præget af ådalen, der slynger sig mellem de to landsbyer, flade marker og plantager syd og vest for, og åbent landbrugsland nord for kirken.

Indblik og udkik:
Der er indblik til kirken fra alle retninger, og fra kirken er der udblik over engen og sportspladsen vest for.

Exner-fredning, tinglyst den 03.12.1952

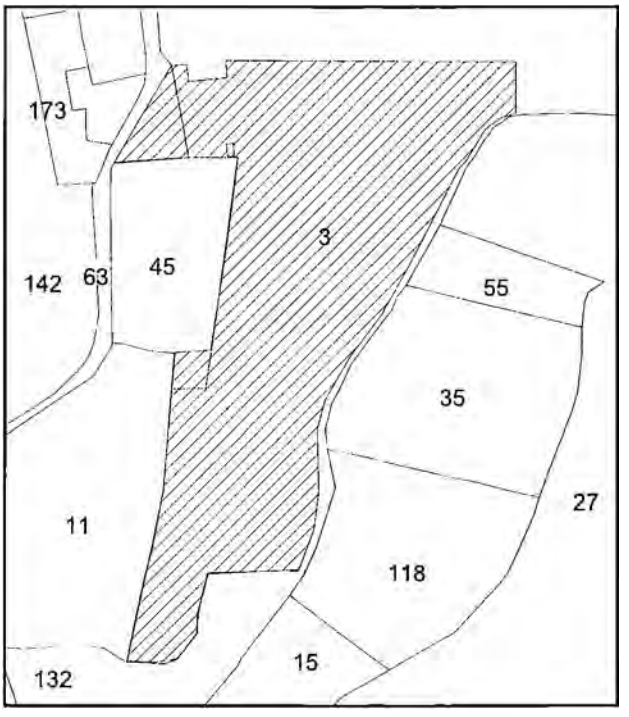

Målforhold
1:4000

J. nr.: 8-70-51-8-543-5-98

Kirkeomgivelser

Reg. nr. **543-06**

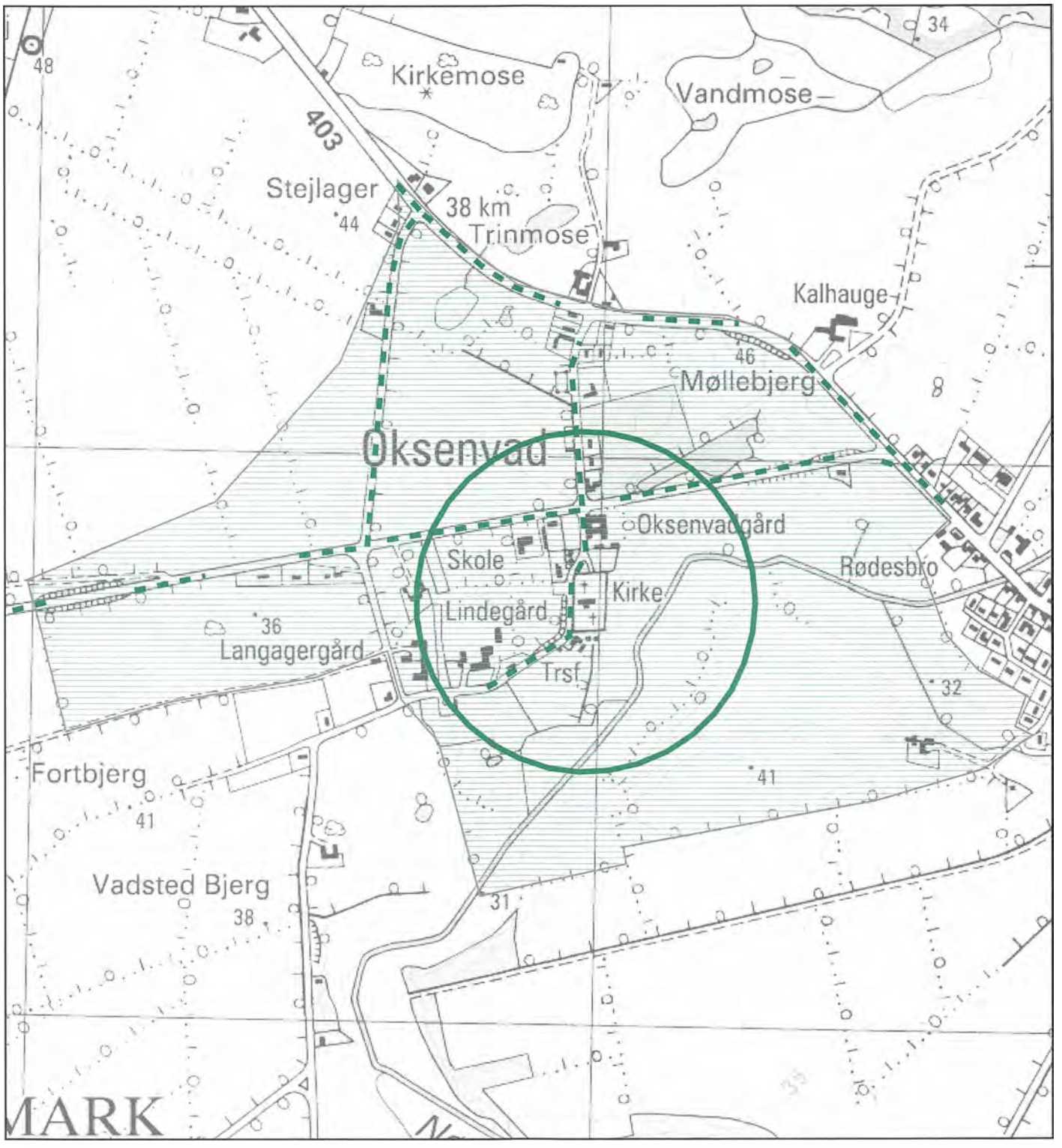

Målforhold 1:10.000

Signaturforklaring

- – – – Indblik
- ○ Kirkebyggelinie i h.t. naturbeskyttelsesloven
- ▤ Kirkelandskab

Skrydstrup kirkes omgivelser

Vojens kommune

Ribe stift, Tørninglen provsti
Skrydstrup sogn, Skrydstrup ejerlav



Kirken:
Skrydstrup kirke består af romansk kor og skib og senromansk tårn.
Koret og skibet er opført af granitkvadre og tårnet af genbrugskvadre og munkesten.
Hele kirken er opført på sokkel af hugget granit.

Kirken fremstår hvidkalket med tjæret sokkel, kor og skib med skifertag og tårnet med tag af bly.

Kirkegården:
Kirkegården er hegnet af meget store stablede diger af kampesten mod øst, syd og nord, og et mere almindeligt dige af stablede kløvsten imod vest.
Digerne er beklædt med græs og stenurt.
Kirkegården er hegnet af gamle elmetræer mod øst og sydøst og ellers af nyere elmetræer mod de andre retninger.
Der er et hul i nordvest hjørnet hvor der nyligt er fældet 8 -10 gamle elmetræer.

Landsbyen:
Skrydstrup har en ældre kerne, der nærmest er bygget sammen med flyvestationen syd for, derudover er der et par relativt store parcelhuskvarterer mod nord og vest.

Landskabet:
Landskabet er fladt syd for kirken og let bakket nord for.
Området er udover Skrydstrup by præget af flyvestationen, med de mange kilometer trådhegn og camouflerende beplantninger og et industriområde mellem Vojens og Skrydstrup.

Indblik og udkik:
Der er udblik til Flyvestationen og industriområdet, og der er indblik fra samme retninger.

Exner-fredning, tinglyst den 10.07.1957

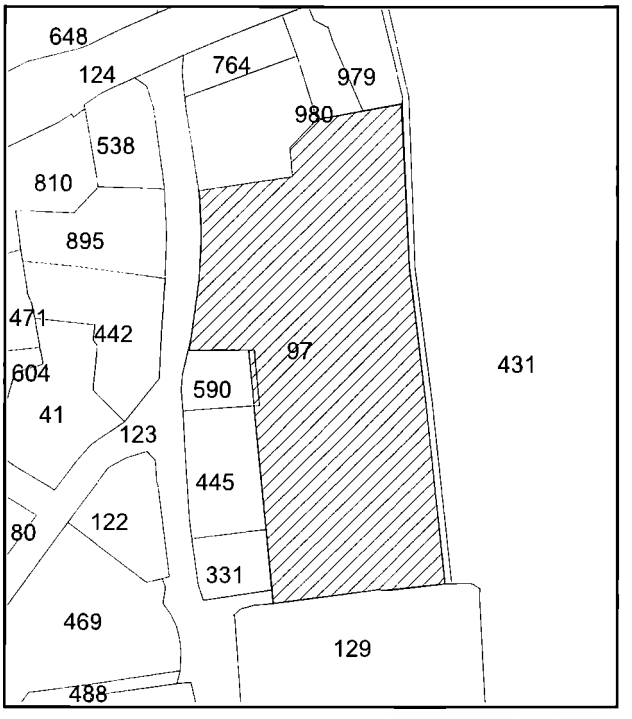

Målforhold 1:2500

J. nr.: 8-70-51-8-543-9-98

Kirkeomgivelser

Reg. nr. **543-07**

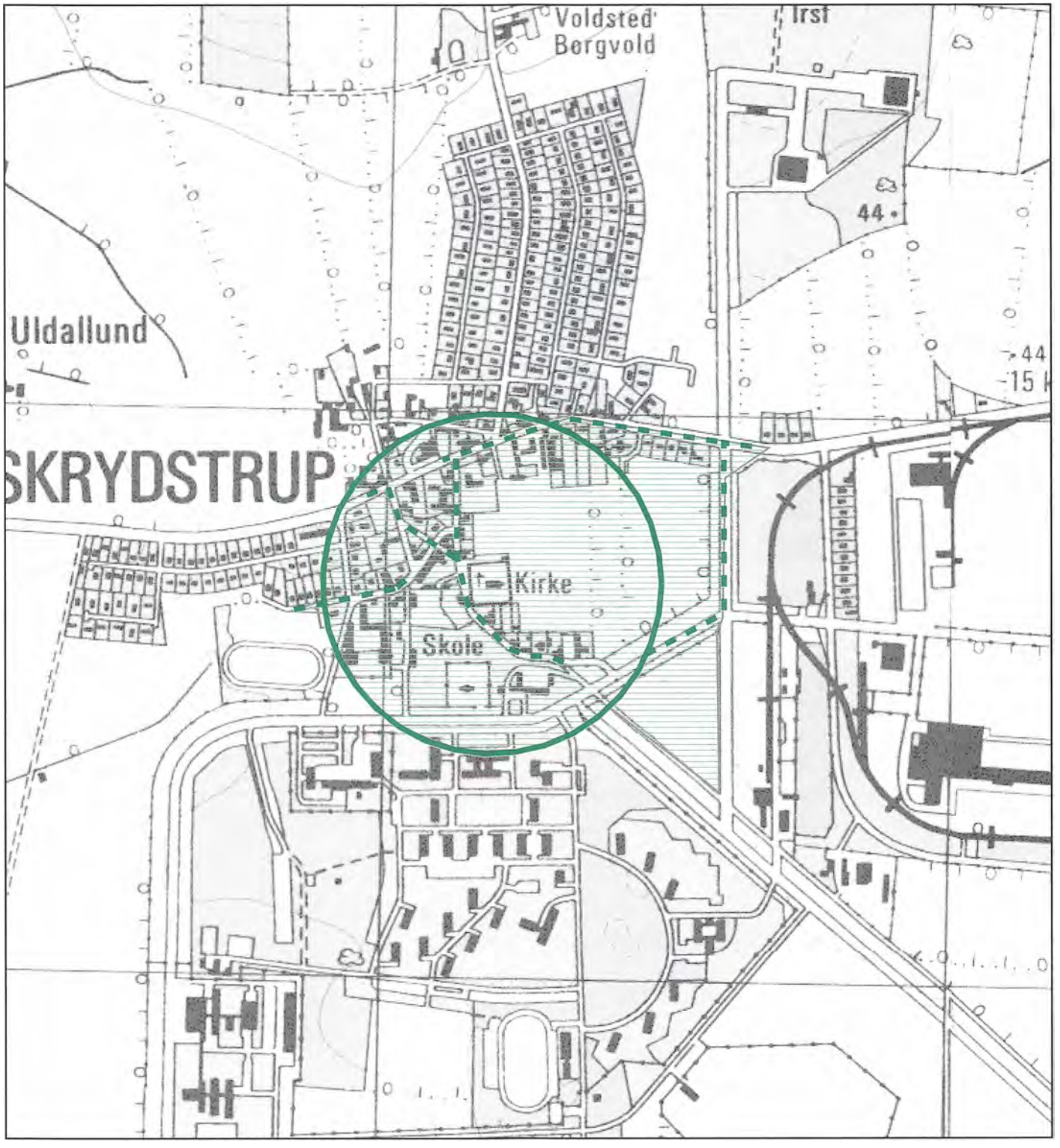

Målforhold 1:10.000

Signaturforklaring

- Indblik
- Kirkebyggelinie i h.t. naturbeskyttelsesloven
- Kirkelandskab

Sommersted kirkes omgivelser

Vojens kommune

Haderslev stift, Vojens-Christiansfeld provsti
Sommersted sogn, Sommersted ejerlav



Kirken:
Sommersted kirke, der ligger på en høj i det ellers ret flade landskab, består af tårn, kor, skib og sakristi. Kirken er opført i 1858 som afløser for tidligere middelalder kirke.
Kirken er opført af mursten og genbrugskvadre, tårnet er tækket med bly mens resten af kirken er tækket med sort skifer.

Kirkegården:
Kirkegården er mod syd og delvist mod vest hegnet med murede kløvstensdiger med murstensafdækning og beplantet indvendigt med tjørnehæk.
Den øvrige del er hegnet med indvendigt jorddækket kløv- og kampestensdiger, mod nord og vest med hæk og mod øst med levende hegn.

Mod nord og vest er der indvendigt en række lindetræer og to elmetræer ved vest indgangen.

Mellem den nyere og ældre del mod nord er der også en række gamle lindetræer.

Landsbyen:
Sommersted er en stationsby, med huse langs den lange, i forhold til jernbanen, tværgående vej.

Ved kirkeområdet er der enkelte ældre bygninger og en skole.

Landskabet:
Landskabet, der er fladt syd for og let bakket nord for kirken, er åbent agerland, med Spangsåen og Revsø skov som variation.

Indblik og udkik:
Da kirken ligger på en bakke i det ellers flade landskab er der udsigt i alle retninger.
Der er indsigt fra vest, nord og øst selvom kirken er delvist skjult af træer.

Exner-fredning, tinglyst den 12.02.1952
21.05.1952

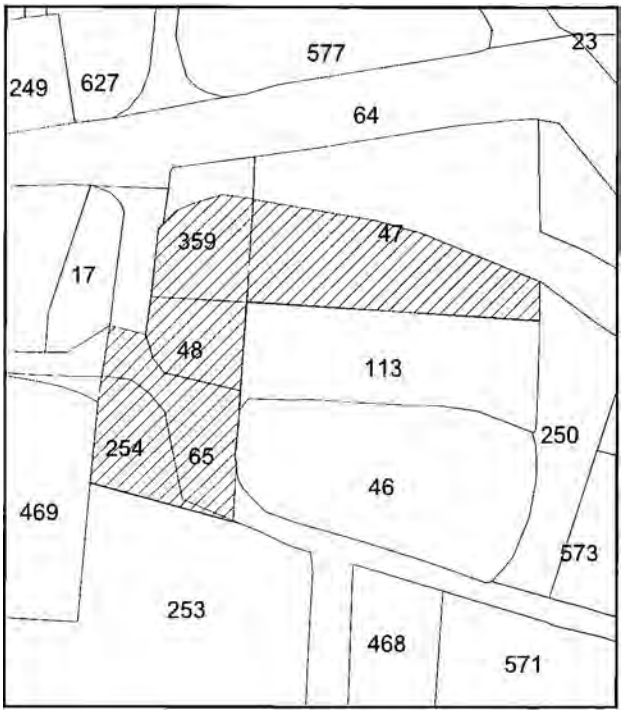

Målforhold
1:2500

J. nr.: 8-70-51-8-543-8-98

Kirkeomgivelser

Reg. nr. **543-08**

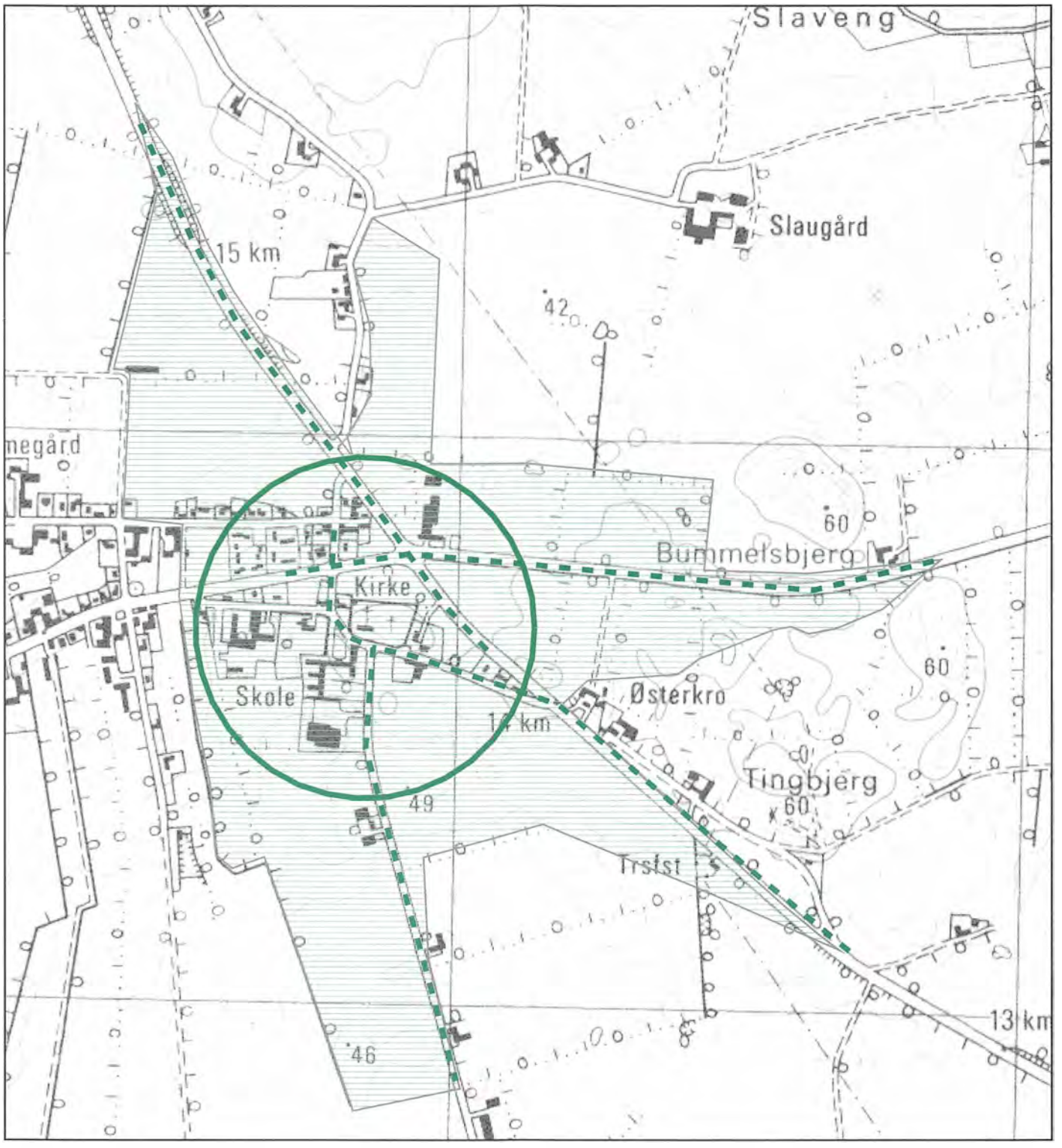

Målforhold 1:10.000

Signaturforklaring

- Indblik
- Kirkebyggelinie i h.t. naturbeskyttelsesloven
- Kirkelandskab

Vedsted kirkes omgivelser

Vojens kommune

Haderslev stift, Vojens-Christiansfeld provsti
Vedsted sogn, Vedbøl ejerlav



Kirken:
Vedsted kirke består af romansk kor og skib, sengotisk korforlængelse og tårn, og med sakristi, korsarme og vindfang fra omkring år 1900.

Den romanske del er opført af granitkvadre, de sengotiske dele af genbrugskvadre og munkesten og de øvrige dele af mursten.

Kirken fremstår hvidkalket med tjæret sokkel og saddeltaget er tækket med røde vingetegl.

Kirkegården:
Kirkegården der er omkranset af løvskovsbælter mod øst, syd og vest, er hegnet af tosidede kløv- og kampestensdiger med græsbevoksning mod nord, syd og vest.
Mod øst er kirkegården udvidet og hegnet af bøgehæk.

Landsbyen:
Kirken ligger i den sydlige udkant af Vedsted, ned mod Vedsted sø.

Der er mange gravhøje i Vedsted, og omkring Vedsted og Rydbjerg sø.

Landskabet:
Landskabet er meget bakket, med mange levende hegn, og med de tre markante søer; Vedsted, Ryd- bjerg og Vedbøl.
Motorvejen skærer igennem området, men er delvist skjult af bakker.

Indblik og udkik:
Der er udblik over Vedsted sø området og gravhøj komplekset nord for.
Der er indblik til kirken fra øst og fra syd, mens kirke bevoksningen også er tydelig på afstand vestfra.

Et areal ved Vedsted kirke og Vedsted sø er fredet ved kendelse af 23.06.1986

J. nr.: 8-70-51-8-543-6-98

Kirkeomgivelser

Reg. nr. **543-09**

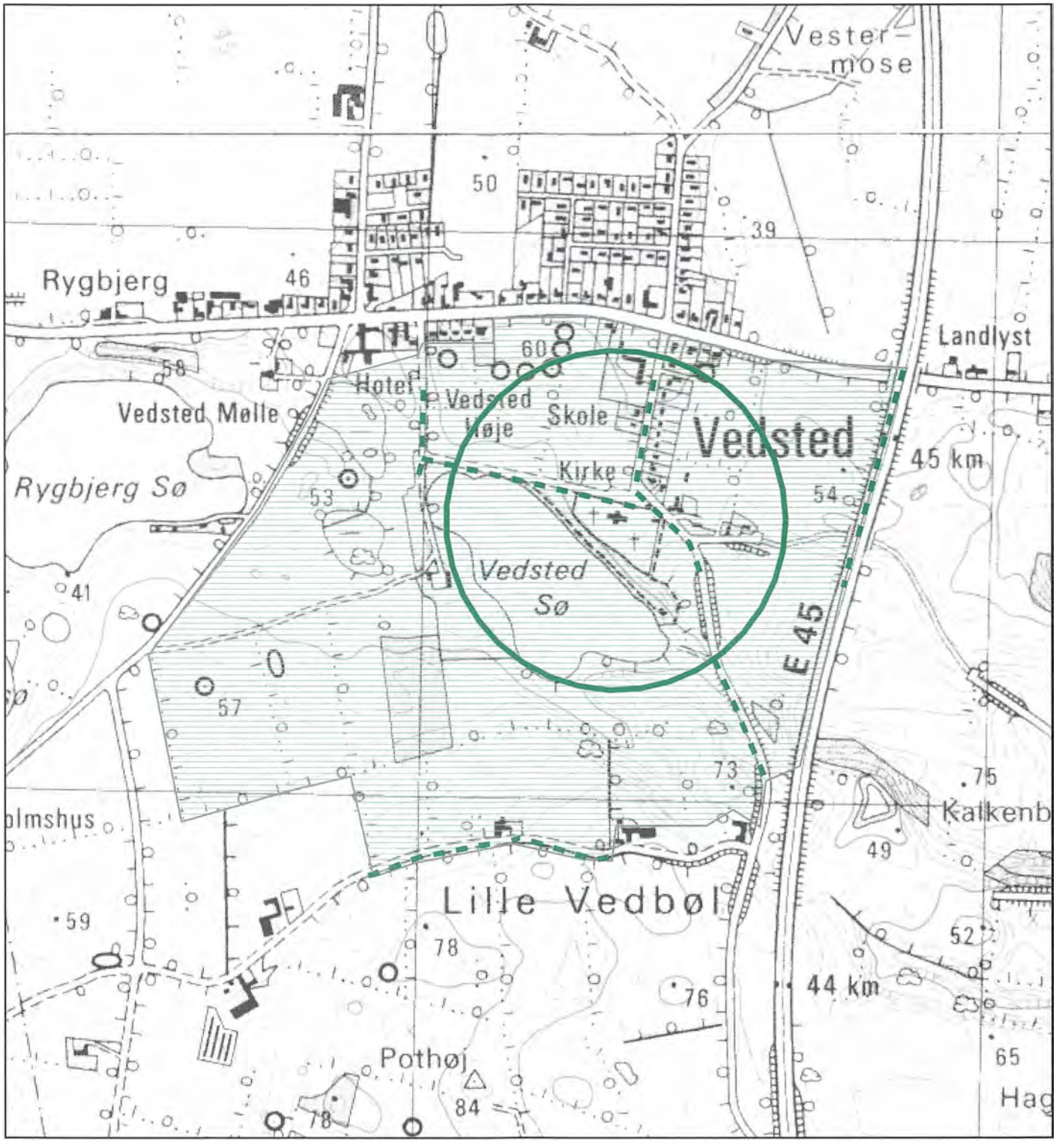

Målforhold 1:10.000

Signaturforklaring

- Indblik
- Kirkebyggelinie i h.t. naturbeskyttelsesloven
- Kirkelandskab

Vojens kirkes omgivelser

Vojens kommune

Haderslev stift, Vojens-Christiansfeld provsti
Vojens sogn, Vojens ejerlav



Kirken:
Vojens kirke, der består af kor, skib og tårn, er opført i 1925 i gotisk stil, og med sakristi-tilbygning.

Den er opført af røde mursten på kampestens-sokkel og fremstår i dag hvidkalket med tag af røde vingetegl.

Fra 1894 - 1925 fungerede kapellet, som ligger syd for kirken, som kirke.

Kapellet fremstår i røde mursten med rødt tegltag.

Kirkegården:
Kirkegården er mod nord hegnet af tjørnehæk og mod vest af buske og enkelte graner, mod øst og mod syd er der yngre granskov og foran skoven er der etableret et levende hegn af eg, tjørn, roser, liguster og enkelte fyr.

Omkring kirken er der et åbent græsareal og kirken er mod nord, øst og syd omkranset af gamle træer, fortrinsvis bøg og enkelte elm og ahorn.

Landsbyen:
Vojens er en yngre by, der er vokset op ved jernbanen og omkring diagonalvejen.
Byen har store industri- og parcelhusarealer.

Landskabet:
Er præget af Vojens by, men også af ådalen syd for, der er starten på Vojens-Haderslev tunnel-dalen. Der er fra kirken forbindelse til tunnel-dalen syd for via granplantninger.

Indblik og udkik:
Der er udkik mod øst og der er indblik fra hovedgaden gennem Vojens og fra landskabet nordøst for.

J. nr.: 8-70-51-8-543-7-98

Kirkeomgivelser

Reg. nr. **543-10**

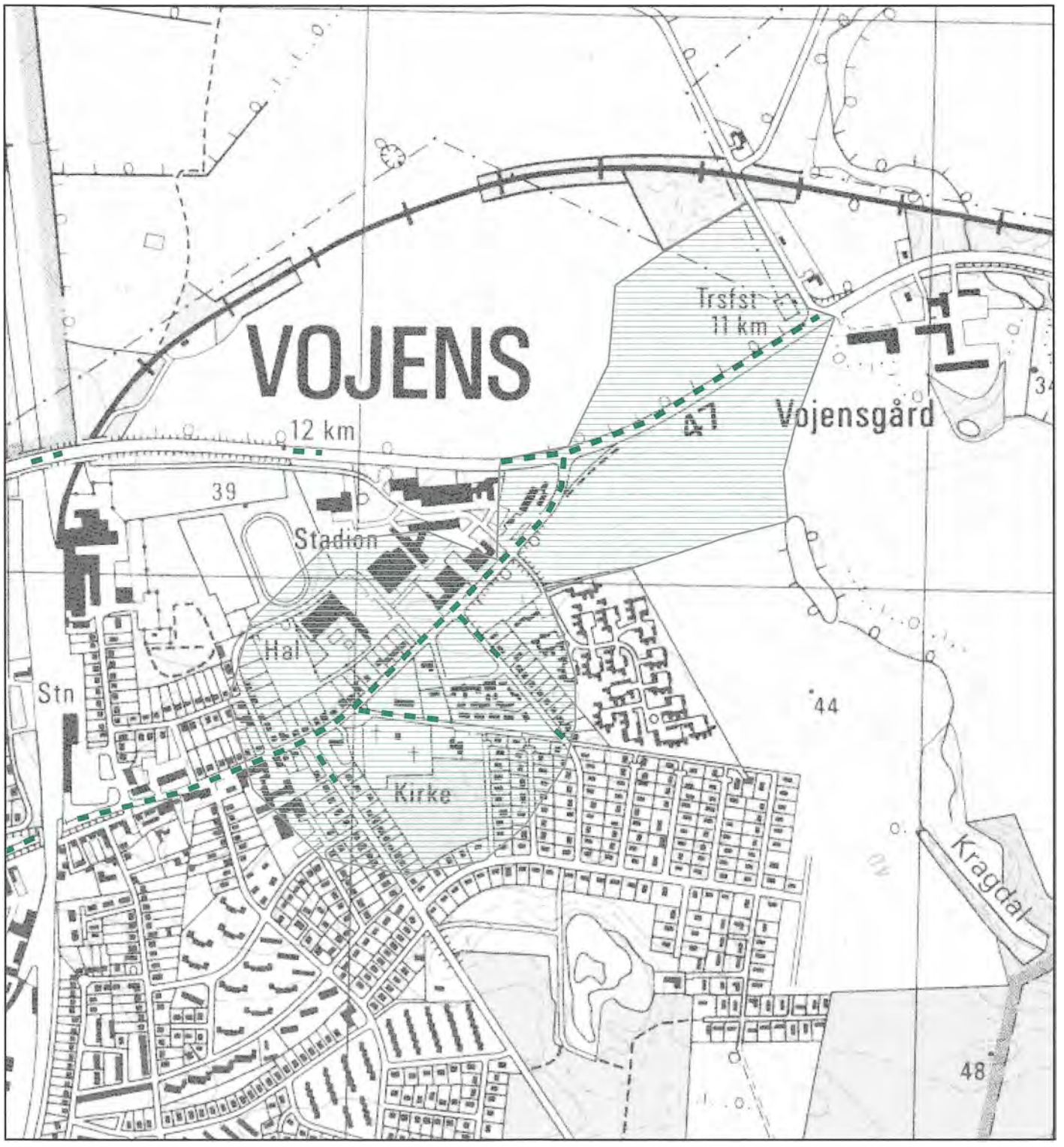

Målforhold 1:10.000

Signaturforklaring

- Indblik
- Kirkebyggelinie i h.t. naturbeskyttelsesloven
- Kirkelandskab

Ensted kirkes omgivelser

Åbenrå kommune

Haderslev stift, Aabenraa provsti
Ensted sogn, Stubbæk ejerlav



Kirken:
Ensted kirke består af romansk kor, skib og våbenhus, og fritstående klokkehus fra 1820.
Alt står i blank kvadrestensmur, undtaget skibets gavltrekant der er røde teglsten.
Taget er belagt med bly (1999)

Kirkegården:
Kirkegården er hegnet af 2 sidede kampestensdiger, bevokset med græs.
Kirkegården er udvidet mod syd i 1980.
Der står gamle lindetræer mod vest og asketræer mod nord og delvis syd.
Mod vest står der et tjørnehegn på diget.
Der er grupper af gamle elmetræer ved indkørslen til p-pladsen, ligesom der står en elmeallé langs den gamle vej mod nord.

Landsbyen:
Kirken ligger helt frit mellem landsbyerne Stubbæk og Røllum, begge vejklyngebyer, Stubbæk med velbevaret bymidte og gadekær.

Landskabet:
Landskabet er let bakket, åbent mod vest over Røllum mose og mere lukket mod øst på grund af de mange levende hegn.

Landskabet præges af vejanlæg og elledninger.

Indblik og udkik:
Da kirken ligger på en forhøjning i landskabet er der indsigt fra alle retninger, ligesom der er et godt udsyn i alle retninger.

Exner-fredning, tinglyst den 15.04.1955

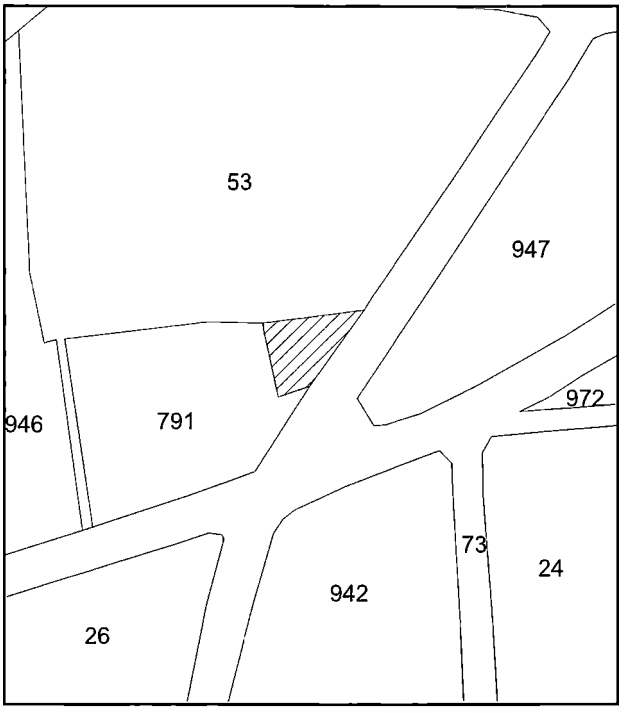

Målforhold
1:4500

J. nr.: 8-70-51-8-545-1-98

Kirkeomgivelser

Reg. nr. **545-01**

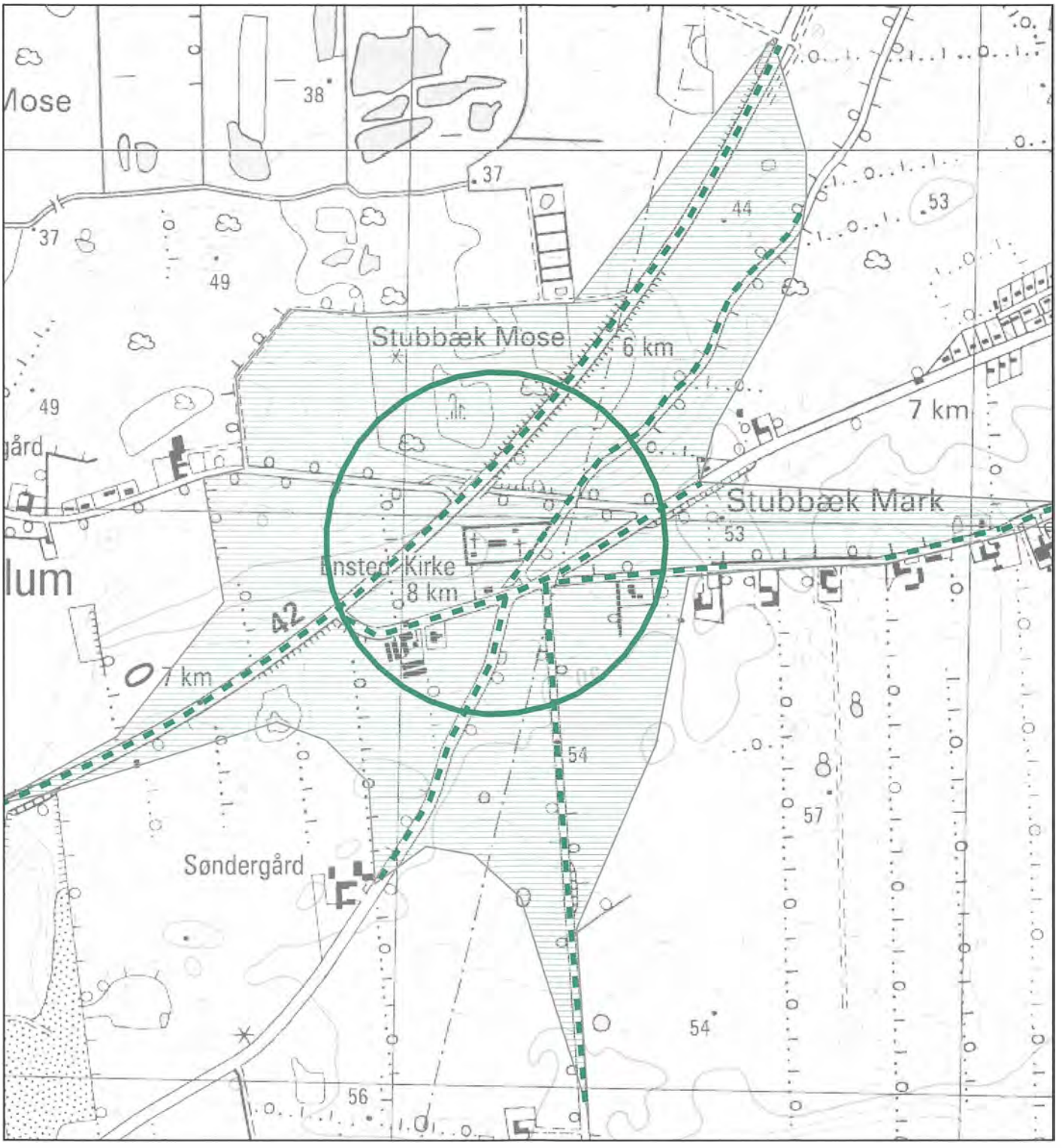

Målforhold 1:10.000

Signaturforklaring

- Indblik
- Kirkebyggelinie i h.t. naturbeskyttelsesloven
- Kirkelandskab

Løjt kirkes omgivelser

Åbenrå kommune

Haderslev stift, Aabenraa provsti
Løjt sogn, Løjt Kirkeby ejerlav



Kirken:
Løjt kirke består af romansk kor og skib, senromantisk korforlængelse, i rå kamp og hvidkalket, 5 gotiske og 2 efter middelalderlige tilbygninger, sakristi, 2 kapeller; tilbygningerne er i munkesten -blank mur- og gravkapellet er hvidkalket.

Hele kirken har skifertag, mens det nye kapel er i røde sten med rødt tegltag.

Kirkegården:
Blev nedlagt i 1880, og omdannet til anlæg i 1914. Henligger nu med græsbevoksning og gamle solitærtræer, mest lindetræer.

Sydøst for byen er der anlagt en ny kirkegård, hvor især den gamle lindeallé langs vejen foran kirkegården markerer sig i landskabet.

Landsbyen:
Løjt by præges af mange gamle bygninger, og snoede gader. Men der er vokset mange parcelhuskvarterer op som er ved at lukke hullerne i byen.
Kirken ligger i tilknytning til landsbybebyggelsen. Mod øst er der endnu en forbindelse til landskabet fra kirken.

Landskabet:
Løjtland er meget bakket, med mange gamle levende hegn, græsmarker og løvskove ved kysterne.

Indblik og udkik:
Der er indkik til kirken fra øst. Og fra længere afstand mod vest.
Fra kirken er der udkik til byrummet omkring den gamle kirkegård.

Exner-fredning, tinglyst den 28.01.1953
10.02.1953
23.08.1955
29.09.1955

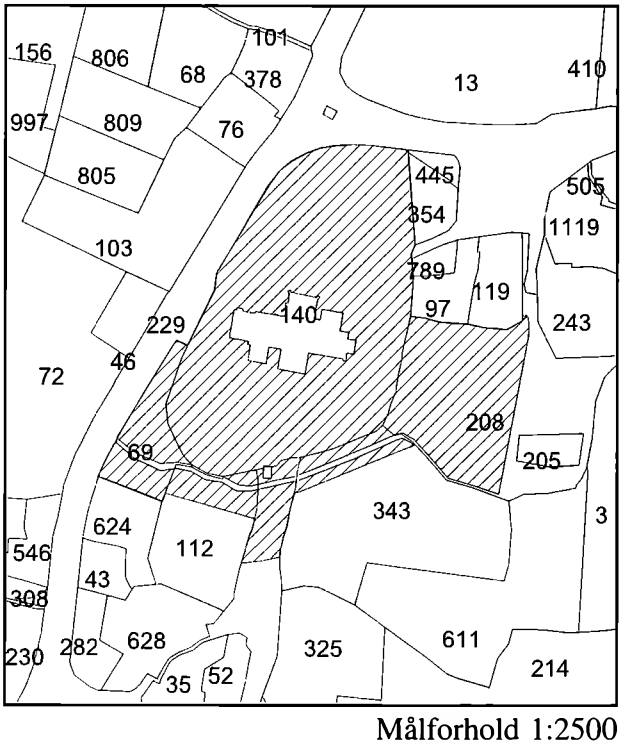

Målforhold 1:2500

J. nr.: 8-70-51-8-545-2-98

Kirkeomgivelser

Reg. nr. **545-02**

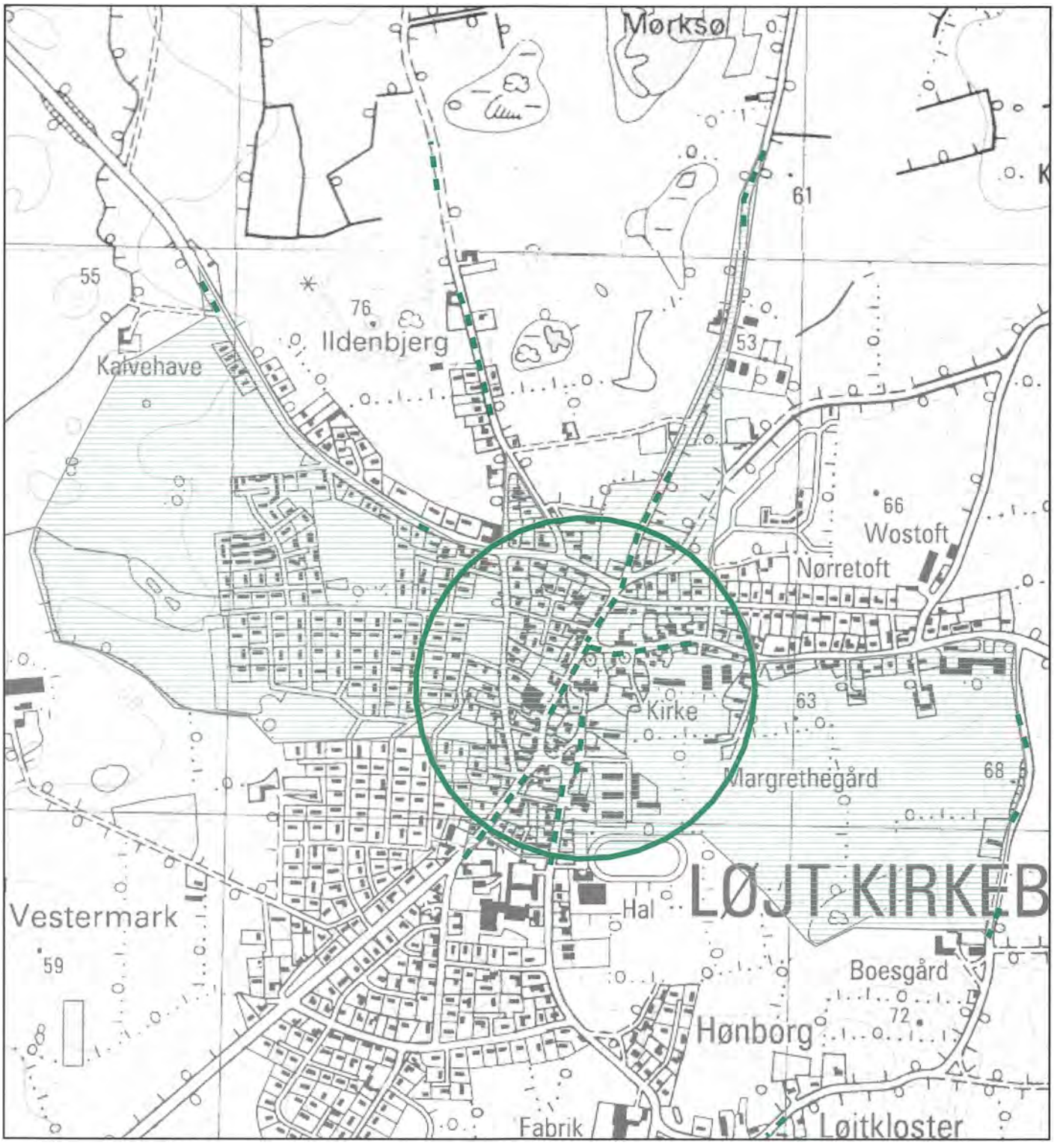

Målforhold 1:10.000

Signaturforklaring

- Indblik
- Kirkebyggelinie i h.t. naturbeskyttelsesloven
- Kirkelandskab