

Dette værk er downloadet fra Danskernes Historie Online

Danskernes Historie Online er Danmarks største digitaliserings-projekt af litteratur inden for emner som personalhistorie, lokalhistorie og slægtsforskning. Biblioteket hører under den almennyttige forening Danske Slægtsforskere. Vi bevarer vores fælles kulturarv, digitaliserer den og stiller den til rådighed for alle interesserede.

Støt vores arbejde – Bliv sponsor

Som sponsor i biblioteket opnår du en række fordele. Læs mere om fordele og sponsorat her: https://slaegtsbibliotek.dk/sponsorat

Ophavsret

Biblioteket indeholder værker både med og uden ophavsret. For værker, som er omfattet af ophavsret, må PDF-filen kun benyttes til personligt brug.

Links

Slægtsforskernes Bibliotek: https://slaegtsbibliotek.dk
Danske Slægtsforskere: https://slaegt.dk

Karsten Klindt - Jensen

Fortegnelse over historiske kort

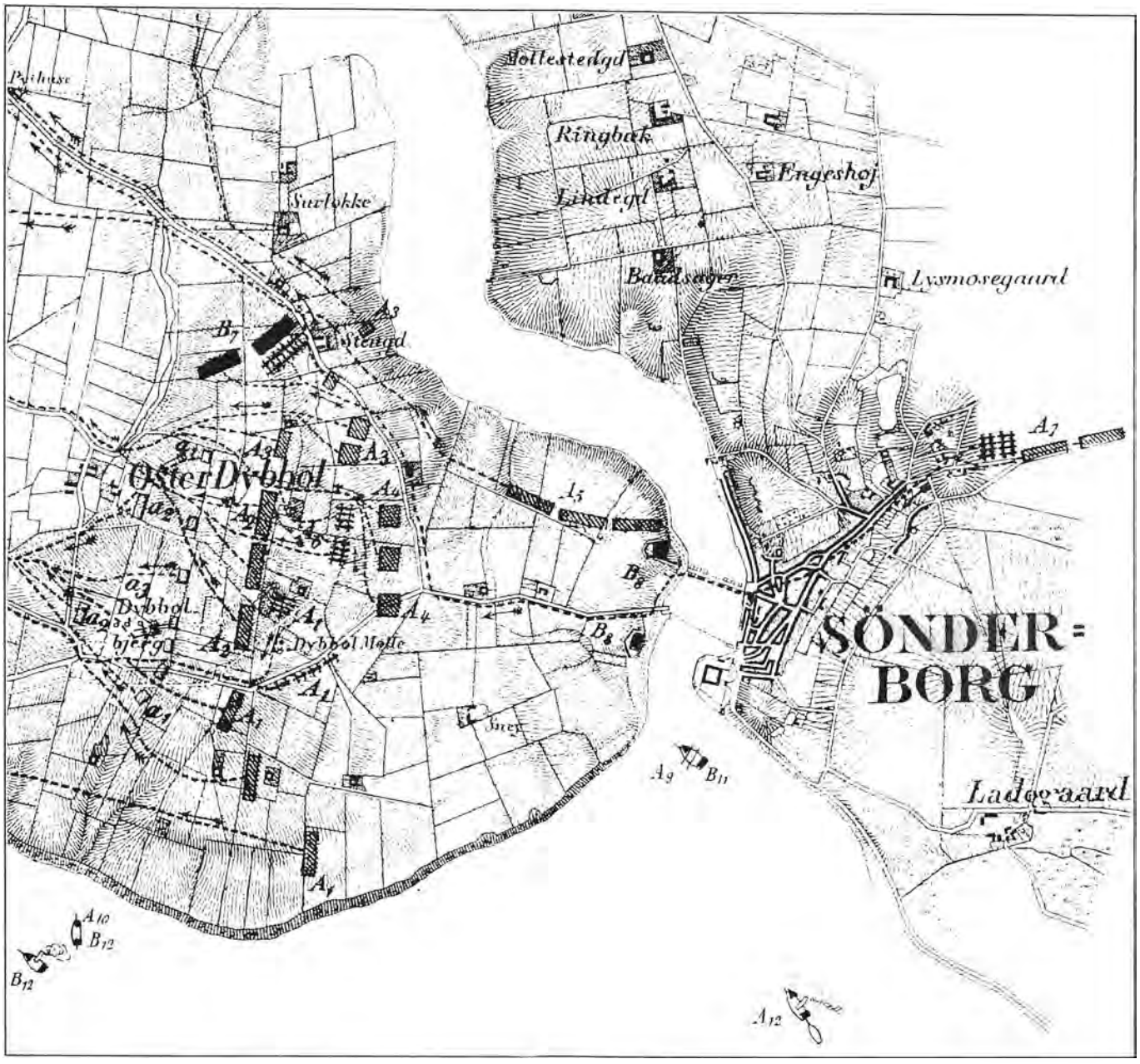

SØNDERJYLLAND

Karsten Klindt -Jensen

FORTEGNELSE OVER HISTORISKE KORT

DEL 1

SØNDERJYLLAND

SLESVIG - DE SLESVIGSKE KRIGE

Skov- og Naturstyrelsen i samarbejde med
Kartografisk Dokumentationscenter,
Odense Universitet.

Fortegnelse over historiske kort. Sønderjylland.
Forfatter: Karsten Klindt-Jensen
Udgiver: Haderslev Museum
Tryk: Sønderjyllands Amt
ISBN: 87-87584-08-5
Trykt i Aabenraa, 1993
Copyright: Forfatteren og Skov- og Naturstyrelsen
Udarbejdet for Skov- og Naturstyrelsen, i samarbejde med
Kartografisk Dokumentationscenter, Odense Universitet.

Indledning

Hermed udsendes en fortegnelse over ældre og historiske kort fra Sønderjylland. Registraturen er udarbejdet for Skov- og Naturstyrelsen af Karsten Klindt-Jensen i tiden 1985-87. Arbejdet er sket i samarbejde med Kartografisk Dokumentationscenter, Odense Universitet. Den endelige redaktionelle bearbejdning i forbindelse med trykningen er foretaget af Haderslev Museum og Landsarkivet for Sønderjylland.

Der har været enighed i alle kredse om, at Klindt-Jensens arbejde skulle gøres tilgængelig ved en form for publicering, men den endelige form har været svær at finde. Vi har valgt at udsende fortegnelsen i et begrænset antal eksemplarer uden yderligere gennemarbejdning for at imødekomme det utvivlsomme behov, der findes. Eventuelle korrektioner og yderligere arbejde med materialet må så komme senere. I denne sammenhæng skal der blot gøres opmærksom på, at de sønderjyske udskiftningskort er registreret hos Hans-Jürgen Kahlfuß: Landesaufnahme und Flurvermessung in den Herzogtümern Schleswig, Holstein und Lauenburg vor 1864. Neumünster 1969. Resultatet af dette arbejde er blot præsenteret i oversigtsform i nærværende fortegnelses del 2, side 12-13.

Rent praktisk blev fortegnelsen udarbejdet i tre bind, som vi har valgt at samle i et. Bogen er derfor opdelt i tre dele, hvis særskilte paginering er bibeholdt.

Vi takker den Hielmstierne-Rosencroneske Stiftelse for støtte til udgivelsen samt Sønderjyllands Amtskommune, der påtog sig trykningen.

Per Grau Møller

Kartografisk Dokumentationscenter

Niels Hörluck Jessen

Skov- og Naturstyrelsen

Bjørn Poulsen

Landsarkivet for Sønderjylland

Lennart S. Madsen

Haderslev Museum

FORORD

Denne publikation er tænkt som hjælpemiddel for forskere, historikere, lokalhistorikere, sagsbehandlere og andre, der udnytter, eller ønsker at udnytte, historiske kort i deres arbejde.

Historiske kort indeholder ofte overraskende information om bebyggelser, ældre anlæg, vejforløb eller endog vegetations- og kystlinieforhold, der i dag er ændret eller måske helt forsvundne tillige med oprindelig funktion og sammenhæng med omgivelserne.

De historiske kort opbevares spredt omkring i mange arkiver og i privat regi, hvorfor det kan være vanskeligt at vide, hvor et givet kort skal søges, når bortses fra velordnede samlinger som Matrikelarkivet og Genenalstabens kort. Ligeledes har man ofte svært ved at danne sig overblik over, hvad der foreligger af gammelt kortmateriale over en given egn.

Arbejdet med nærværende registratur startede oprindeligt i foråret 1985 som et projekt med det formål at tilvejebringe en oversigt over dokumentation til sagsbehandlingen i fortidsmindekontoret. Da resultatet imidlertid formentlig vil have interesse for kredse uden for Miljøministeriet, besluttedes det at gøre materialet genstand for publicering.

Sønderjyllandsregistraturen er dog tilvejebragt udenfor det første projekts rammer.

Fortegnelsen er utraditionelt opbygget, idet den - udover navn, trykke/tegningsteknik, dimensioner m.v., der karakteriserer de gængse registraturer, tillige rummer information om kortets generelle- og evt. temaindhold. Endvidere er gjort opmærksom på, om specifikke objekter som fortidsminder, historiske anlæg o.l. skulle findes afsat. Endelig er kortenes geografiske dækning i mange tilfælde markeret på et lille grundkort. Hermed skulle man i princippet få indtryk af såvel kortenes anvendelsesmuligheder som geografiske udstrækning. Traditionelle registraturer er gerne organiseret uensartet og samling for samling.

Idet arkivbetegnelsen findes anført i registraturens hoved, vil man som regel kunne rekvirere det ønskede materiale med et minimalt tidsforbrug på arkivet, så tiden iøvrigt kan anvendes til mere detaljeret gennemgang af materialet.

Da mængden over alene de her registrerede dele af Danmark er meget stor, har forfatteren udvalgt materialet efter følgende retninglinier:

Kun kort før førsteudgaven af målebordbladene fra 1860-erne medtages.

Kun kort i større målestoksforhold end 1:300.000 medtages, da der på mindre målstok næsten aldrig findes brugbar antikvarisk information.

Original 1 og andre landsdækkende matrikel- samt udskiftningskort er ikke medtaget.

FORORD TIL Del 1
SØNDERJYLLAND

Det foreliggende bind omfatter historiske kort over hele eller større regioner af hertugdømmet Slesvig, Vadehavet samt kort, der knytter sig til krigsbegivenhederne 1848-50 og 1864.

Materialet er hentet fra Det Kgl. Bibliotek, kortsamlingen og Rentekammersamlingen på Rigsarkivet. I princippet er kun kort over Nordslesvig (dvs. nord for den nuværende rigsgrænse) medtaget, selvom langt de fleste generalkort (oversigtskort) dækker både Nord- og Sydslesvig. Oprindeligt havde det da også været hensigten at registrere alt tilgængeligt kortmateriale over Slesvig under eet; en plan, der imidlertid måtte opgives på grund af kortmængdens store omfang.

Kortene er organiseret kronologisk indenfor de enkelte afdelinger.

Kortene, der omhandler 3-års-krigen og krigen 1864 er anbragt i særskilte afdelinger, fordi forfatteren har fundet en sådan tematisk organisation mere hensigtsmæssig end at indordne materialet under de øvrige binds herreds- og sogneinddeling.

Iøvrigt forholder det sig således, at krigsbegivenhederne i nogen grad følger et geografisk og kronologisk mønster, hvilket der er søgt taget højde for, så kort vedrørende fx. slaget ved Fredericia findes samlet for sig.

3-års-krigen og 1864-krigens første tid omfattede som bekendt områder i hele hertugdømmet, hvorfor også kort syd for Rigsgrænsen af 1920 indgår.

Forfatteren ønsker at rette en tak til Det Kongelige Bibliotek, Kortsamlingen, hvorfra hovedparten af materialet er hentet, for stor hjælpsomhed under registreringsarbejdet. Enkelte kort stammer fra Rigsarkivet (Rentekammersamlingen) samt Landsarkivet i Åbenrå, som også har vist imødekommenhed overfor projektet.

Kandidatstipendiat Per Grau Møller, Odense Universitet har påtaget sig praktiske og administrative opgaver under registraturarbejdet, hvorfor han bringes en tak.

Endelig har Lis Knudsen, Det Kulturhistoriske Kontor, påtaget sig værkets renskrivning - en stor opgave, som forfatteren i høj grad ønsker at udtrykke sin anerkendelse for.

Værket er udgivet af Skov- og Naturstyrelsen og blevet til i samarbejde med Kartografisk Dokumentationscenter, Odense Universitet. Skov- og Naturstyrelsen har desuden ydet projektet økonomisk støtte.

Kort- og Matrikelstyrelsens kort er reproduceret med styrelsens tilladelse nr. A 457/93.

Karsten Klindt-Jensen
Juli 1987

SØNDERJYLLAND
DEL 1

INDHOLDSFORTEGNELSE

	Side
Forord til kortregistratur	1
Forord til Sønderjylland, del 1	2
Indholdsfortegnelse	3
Vejledning i registraturens opbygning	4
Generalkort over hertugdømmet Slesvig	6
Specialkort over Vestslesvig, især Vadehavet	36
Grænsen mellem Nørre- og Sønderjylland	45
Temakort over	
Den Slesvigske 3-årskrig,	
begivenheder 1848	49
begivenheder 1849	59
begivenheder 1850	73
Krigen 1864	93
Appendix	
Fortegnelse over registreringsnumre i del 1	126

VEDLEDNING I REGISTRATURENS OPBYGNING

Registreringsskemaet består af et hoved, en navne- og indholdssektion, en rubrik vedrørende triangulering samt et afsnit til indførelse af eventuelle bemærkninger og henvisning til eventuel reproduktion. Endelig følge ofte en lille sektion med kortudsnit.

Kortart: Her er anført det foreliggende korts art, fx. landkort, special landkort, krigskort, bykort, sø-havnekort, grundplan osv.

Område/lokalitet: En reference til det afbildede områdes beliggenhed, for mindre områders vedkommende angivet ved amt, herred, sogn og evt. ejerlav.

Opbevaringssted: Navnet på den institution (hovedsamling), hvor kortet opbevares. Følgende forkortelser anvendes:

KB, KS: Det kongelige Bibliotek, kortsamlingen
KB, HS: Det kongelige Bibliotek, håndskriftssamlingen
RA : Rigsarkivet
FBT : Forsvarets Bygningstjenestes arkiv, Frederiksholms Kanal 30.

Målestoksforhold: Er enten afskrevet iflg. oplysninger på det historiske kort eller beregnet ud fra omregningsfaktorer for gamle mål, hvilket i så fald angives med '~'. Kendes målestoksforholdet ikke eksakt, er der angivet en ca. størrelse og '?', såfremt enhedernes længde er ukendte eller usikre. '+' betyder, at man ikke har kunnet give noget rimeligt skøn.

Opmålt/trykt/tegnet år. Det anførte årstal er afskrevet iflg. oplysninger på kortet. Mangler årstal, angives et skøn.

Registreringnummeret består af

a) årstallet for kortets opmåling (udgivelse), hvad enten dette eksakt eller ej.
b) betegnelsen for det eller de kortblade fra Geodætisk Institut (max 2), der helt dækker det historiske korts geografiske område.
c) et løbenummer, der fortløbende angiver kort fra samme år og som berammes af samme G.I.blad(e).

To G.I. blade anvendes kun i tilfælde, hvor der er tale om et geografisk område udover hvert af bladenes rammer, og hvor det ville være uhensigtsmæssigt at benytte referencekort i mindre målestok, for så vidt dette til 'overmål' ville beramme det historiske kort. Undtaget herfra er dog historiske kort syd for Rigsgrænsen, hvor Danmark SV i 1:300.000 (DKSV) anvendes, uanset der er tale om lille dækningsområde.

Kortets navn. Her er den originale ortografi så vidt muligt bibeholdt, ligesom teksten kun undtagelsesvis er kortet ned.

Nederst i navneafsnittet er angivet medium, trykke-/tegningsteknik m.m.

Indhold. Det generelle indhold retter sig mod kortets almene signaturer, medens **specialindholdet** retter sig mod evt. tematiske signaturer, hvad enten det drejer sig om enkeltobjekter eller grupper heraf, som registraturens brugere bør være opmærksom på.

Dobbelt (overlejret) skrift anvendes i tilfælde af stiliserede signaturer, (perspektivafbildninger), hvor pågældende areal-, lineær-, eller punktformige elementer sjældent afbildes med forholdsmæssig korrekt udstrækning. Her ses dog bort fra skovområder indtil o. 1800, da man før slutningen af 1700-tallet (statsskovdistrikterne) og begyndelsen af det 19. århundrede (fredskovsforordningen af 1805) ikke kan tale om veldefinerede grænser som idag.

Hvis andet ikke er angivet, vil agerarealer være afsat på det historiske kort med hvid signatur ligesom på nyere kortmateriale.

Triangulering. Det vil ofte være en skønssag, hvorvidt opmålingen er sket ved eller støtter sig til en triangulering. Kort udgivet efter De Kongelige Videnskabernes Selskabs Kort (forkortet VSK fremover) bygger gerne på sidstnævntes triangulerings opmåling.

Bemærkninger. Her findes evt. en kortfattet beskrivelse vedrørende forhold der ikke indgår i de foregående rubrikker, herunder detaljeringsgrad, udførelse, henvisninger, supplerende oplysninger m.m.

Kortet **dimensioner** angives i hele og halve cm på basis af udmåling.

På registratursidens højre nederste del findes en sektion, hvor der ofte vil være anbragt et lille **kortudsnit** med det historiske korts dækningsramme indtegnet. Opmærksomheden henledes på, at mange af de registrerede kort kun viser det tematiske relevante område, og behøver derfor ikke udfylde hele den fysiske afstukne ramme (såkaldte 'økort'). Områder uden signaturer er vist med et '+' afgrænset af en stiplet linie. Dersom kortudsnittet ikke kan indplaceres på det hertil reserverede afsnit, vil det være anbragt på den næstfølgende side. Bykort og lignende, omfattende principielt velkendte lokaliteter, angives ikke grafisk.

SLESVIG

GENERALKORT

Kortart:	Område/lokalitet:		Registreringsnr:
LANDKORT	NORDSLESVIG		1650-DKSV-1a,b,c
Opbevaringssted:	**Målestoksforhold:**	**Opmålt/trykt/tegnet år:**	**Arkivbetegnelse:**
KS, KB	1:196.000	C. 1650	NORDSLESVIG GENERALKORT 1111,155-0-ca.1650/1

Navn:

"NORDERTHEIL DES HERTZOGTHUMBS SCHLESWIEG"

Author Iohannes Mejerus Husum Cimber

Kobbertryk, papir opklæbet på lærred. Findes desuden i 2 kolor. ex. m. titlen : Ducatus Slesvicensis

Generelt indhold: (dobbelt skrift hvis stiliseret signatur)

Købstæder, landsbyer, kirker, veje, **skove,** heder, søer, vandløb.

Specialindhold: (herunder søværts signaturer)

Signaturforklaring på bebyggelsen

Triangulering:	Ja		Nej	X	Måske		

Bemærkninger:
Et oversigtskort uden detaljer.
Grundlag: Johs. Mejers kort over Slesvig, findes i talrige varianter.

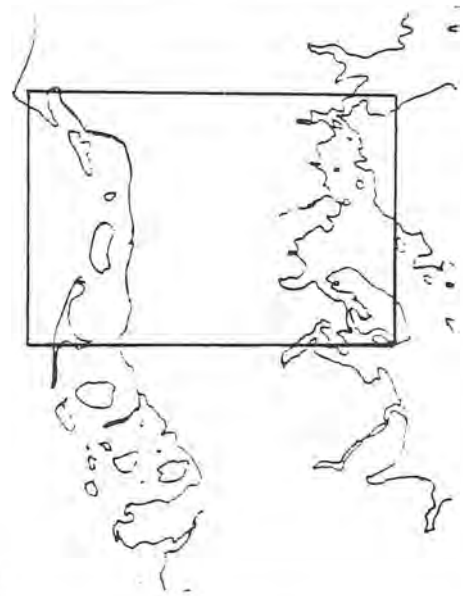

Reproduktion: **Medie:**

Opbevaringssted:

Dimensioner: 60,5 x 41 cm

Kortart:	Område/lokalitet:		Registreringsnr:
LANDKORT	SLESVIG HERTUGDØMME		1650-DKSV-2
Opbevaringssted:	**Målestoksforhold:**	**Opmålt/trykt/tegnet år:**	**Arkivbetegnelse:**
KB, KS	Ca. 1:200.000	ca. 1650	SLESVIG GENERALKORT 1111-155-0-ca.1650/1

Navn:

(KORT OVER SLESVIG AF JOHANNES MEJER)

Håndtegnet, blæk, tusch, koloreret, opklæbet på lærred.

Generelt indhold: (dobbelt skrift hvis stiliseret signatur)

Købstæder, landsbyer, kirker, slotte, skove, søer, vandløb

Specialindhold: (herunder søværts signaturer)

Herredsgrænser
Tidevandsløb, strømme og grunde i Vadehavet samt disses navne.

Triangulering:	Ja		Nej	X	Måske		

Bemærkninger:

Et oversigtskort, men med interessant historisk indhold.

Der findes endvidere (2.ex) kobberstik over Slesvig udarbejdet efter Johs. Mejer i ca. 1:350.000

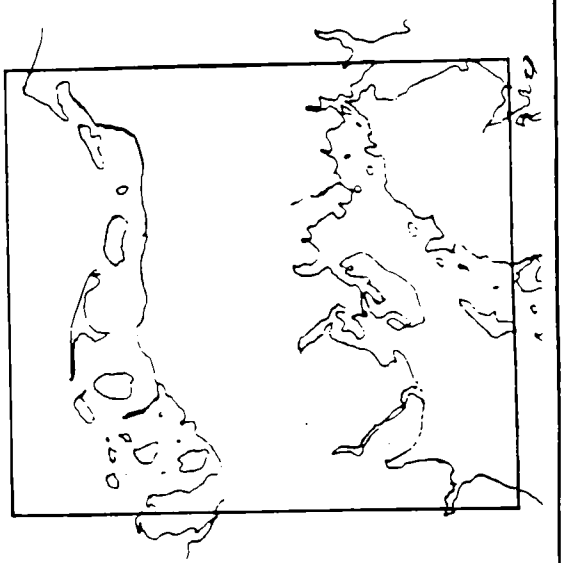

Reproduktion:	**Medie:**
Opbevaringssted:	

Dimensioner: 82 x 71 cm

Kortart:	Område/lokalitet:		Registreringsnr:
LANDKORT	SLESVIG HERTUGDØMME		1680-DKSV-1a,b
Opbevaringssted:	**Målestoksforhold:**	**Opmålt/trykt/tegnet år:**	**Arkivbetegnelse:**
KB, KS	~1:250.000	SIDSTE DEL AF 1600-TALLET (O. 1680 ?)	SLESVIG GENERALKORT 1111,155-0-ca.1700/1-2

Navn:

"SLESVICENSIS DUCATUS INCOLIS DAS HERZOGTUM SCHLESWIEG"

Tam in ejusdem particulares quam generales præfecturas peraccurate distinctus per nicalaum visser amst. bat. cum privil. ordin general. Belgii fæderatii.

Kobberstik, papir. Findes desuden i kolor. udgave.

Generelt indhold: (dobbelt skrift hvis stiliseret signatur)

Købstæder, landsbyer, **kirker, slotte, herregårde**, veje, moser, søer, vandløb, **vandmøller**

Specialindhold: (herunder søværts signaturer)

Signatur forklaring. Specialkort over Helgoland.
Lodskud, rev-grunde

Triangulering:	Ja		Nej	X	Måske		

Bemærkninger:
Et oversigtskort i stil m. Johs. Mejer.

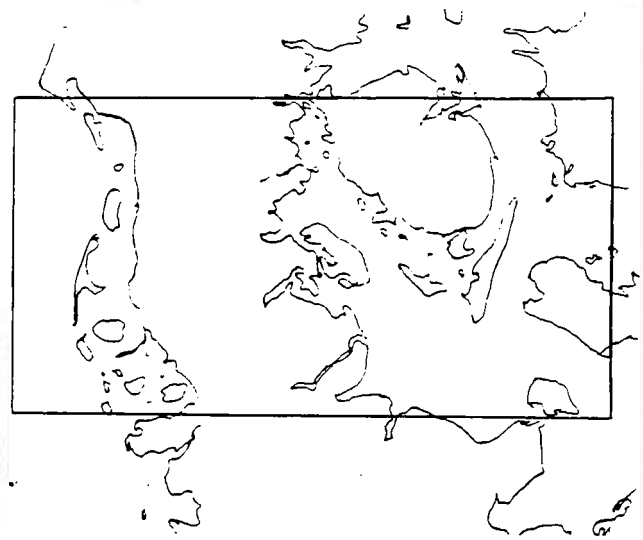

Reproduktion:	Medie:
Opbevaringssted:	

Dimensioner: 88 x 51 cm

Kortart:	Område/lokalitet:		Registreringsnr:
LANDKORT	SLESVIG HERTUGDØMME		1680-DKSV-2a,b
Opbevaringssted:	**Målestoksforhold:**	**Opmålt/trykt/tegnet år:**	**Arkivbetegnelse:**
KB, KS	Ca. 1:320.000	Ca. 1680	SLESVIG GENERALKORT 1111,155-0-ca.1680/1-2(+3)

Navn:

"DUCATUS SLESVICENSIS"
IN OMNES FUAS PRÆFECTURAS CIRCULOS PROVINCIAS DEFTINTE DIVISIUS PER F. DE WIT.

Findes som kobbertryk, ukolor. og kolor. (i 2 ex)
Ornamenteret.

Generelt indhold: (dobbelt skrift hvis stiliseret signatur)

Købstæder, **landsbyer, kirker**, slotte, veje, **skove**, moser, søer, vandløb

Specialindhold: (herunder søværts signaturer)

Grunde, løb
(Vadehavet)

Triangulering:	Ja		Nej	X	Måske		

Bemærkninger:

Et oversigtskort uden detaljer.

Der findes yderligere 2 kort:
"Ducatus Sleswicensis Nova Descriptio" - bet 1111, 155 - 0 - ca. 1680/3
"Ducatus Slesvicensis Australis Pars" - bet 1111, 155 - 0 - ca. 1680/4
(Begge i ca. 1:350.000)
Det første med kolorerede skove, formentlig senere anvendt i Pontoppidans Danske Atlas.
Det andet, der dækker Sydslesvig, rummer herredsgrænser (kol.)
Begge smukt ornamenteret, det første endog koloreret.

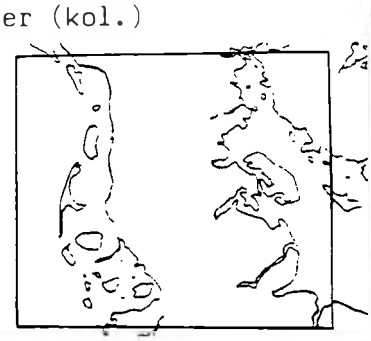

Reproduktion: **Medie:**

Opbevaringssted:

Dimensioner: 57 x 49 cm

Kortart:	Område/lokalitet:		Registreringsnr:
LANDKORT	SLESVIG HERTUGDØMME		1720- DK SV - 1a, b
Opbevaringssted:	**Målestoksforhold:**	**Opmålt/trykt/tegnet år:**	**Arkivbetegnelse:**
KB,KS	~1:300.000	O. 1720 (flg.KS)	SLESVIG, GENERALKORT 1111,155-0-ca.1720/ 1-2

Navn:

DUCATUS SLESVICENSIS JUXTA NOVISSIMAM ET ACCURATISSIMAM DESIGNATIONEM IN SUOS PROVINCIAS PRÆFECTURAS ET CIRCULOS DISTINCTE DISTRIBUTUS CURA ET SUMTIBUS MATTH. SEUTTERI.

Kobberstik, amter(?) koloreredе, ornamenteret.
2 ex.

Generelt indhold: (dobbelt skrift hvis stiliseret signatur)

Købstæder, landsbyer, **kirke**, **slotte**, **herre/hovedgårde**, veje, moser, søer, vandløb

Specialindhold: (herunder søværts signaturer)

Grunde (vadehavet)

Triangulering:	Ja		Nej	X	Måske		

Bemærkninger:

Et oversigtskort uden nogen videre detaljer.
Ret 'groft' udført.



Reproduktion: **Medie:**

Opbevaringssted:

Dimensioner: 57 x 49 cm

Kortart:	Område/lokalitet:		Registreringsnr:
LANDKORT	SLESVIG HERTUGDØMME		1720-DKSV-2a,b
Opbevaringssted:	**Målestoksforhold:**	**Opmålt/trykt/tegnet år:**	**Arkivbetegnelse:**
KS, KS	~1:300.000	(opr.c. 1650?) 1720 (iflg.KS)	SLESVIG, GENERALKORT 1111,155-0- ca.1720-3-4

Navn:

DUCATUR SLESVICENSIS
IN OMNES EJUSDEM GENERALES ET PARTICU LARES PRÆPECTURAS EXACTE DIVISI .....
A IOH. BAPTISTE HOMANO

Kobbertryk, amter koloreret.
1 ex + 1 ukoloreret ex.

Generelt indhold: (dobbelt skrift hvis stiliseret signatur)

Købstæder, landsbyer, **kirker**, slotte, **hovedgårde**, **skove**, moser, søer, vandløb

Specialindhold: (herunder søværts signaturer)

Grunde og løb, vadehavet

Triangulering:	Ja		Nej	X	Måske		

Bemærkninger:

Et oversigts kort, ikke helt identisk med foregående.

Reproduktion: **Medie:**

Opbevaringssted:

Dimensioner: 56,5 x 48,5 cm

Dækningsområde: som foregående kort

Kortart:	Område/lokalitet:		Registreringsnr:
LANDKORT	SLESVIG		1750-DKSV-1
Opbevaringssted: KB,KS	**Målestoksforhold:** ca. 1:300.000	**Opmålt/trykt/tegnet år:** o. 1800 1) (1750)	**Arkivbetegnelse:** SLESVIG, GENERALKORT 1111,155-0-ca.1800/1

Navn:

'KORT OVER HERTUGDÖMMET SLESVIG'
Tegnet af Hans Ahlmann

Håndtegnet.
Papir, tusch, blæk.
Kyst og amtsgrænser koloreret

Generelt indhold: (dobbelt skrift hvis stiliseret signatur)

Købstæder, **landsbyer**, **hovedveje**, søer, vandløb.

Specialindhold: (herunder søværts signaturer)

Triangulering:	Ja		Nej	X	Måske		

Bemærkninger:

Et oversigtskort, uden detaljer.
Kystlinien nogenlunde vellignende

1) efter lay-out'et at dømme kunne kortet være ældre end det angivne år. Kystlinien noget "skæv" (måske er kortet udført efter Johs.Mejer)

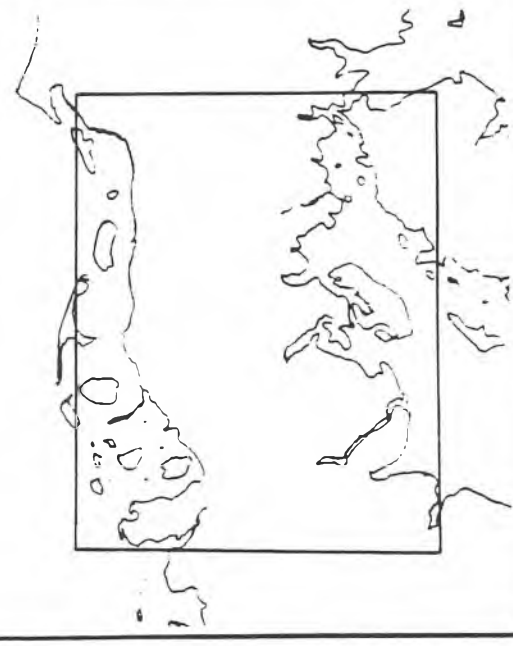

Reproduktion: **Medie:**

Opbevaringssted:

Dimensioner: 34,5 x 46,5 cm

Kortart:	Område/lokalitet:		Registreringsnr:
LANDKORT	ØSTSLESVIG OG DET SYDLIGE FYN		1783-DKSV-1
Opbevaringssted:	**Målestoksforhold:**	**Opmålt/trykt/tegnet år:**	**Arkivbetegnelse:**
KB,KS; G.I. m.fl.steder	1:120.000	1783	"FYN, STØRRE BENÆVNTE DELE" FYN' eller under "VIDENSKABERNES SELSK. KORT" DANMARKS KORT.

Navn:

KORT OVER DEN SYDLIGE DEEL AF FYEN TILLIGE MED DET TILGRÆNDSENDE STYKKE AF HERTUGDÖMMET SCHLESWIG SAAVELSOM ØERNE LANGELAND, TAASINGE, ÆRØ, ALS OG DE MELLEMLIGGENDE SMAAE ØER UNDER DET KONGELIGE VIIDENSKABERNES SOCIETETS DIRECTION ..... tegnet af H.Skanke aar 1783

Kobberstik, papir.

Generelt indhold: (dobbelt skrift hvis stiliseret signatur)

Købstæder, landsbyer, **kirker**, **slotte**, **herred/hovedgårde**, **enkeltgårde**, **huse**, veje, vildtbanepæle, milepæle, skanse v. Kalborg (Kegnæs SØ-hjørne), **skove**, moser, krat, søer, vandløb, **møller**, **vandmøller**

Specialindhold: (herunder søværts signaturer)

Triangulering:	Ja	X	Nej		Måske		

Bemærkninger:

NB. Der findes et kort over Øst-Slesvig af VS, hvor de trigonometriske stationer er indtegnet med basislinier (se under KS: "Jylland,større ubenævnte dele, specielle formål K-R").

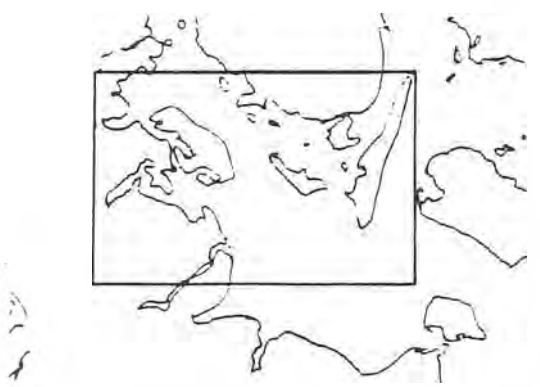

Reproduktion:	**Medie:**
Opbevaringssted:	

Dimensioner: 85 x 56 cm

Kortart:	Område/lokalitet:		Registreringsnr:
LANDKORT	V-NV SLESVIG		1804-DKSV-1
Opbevaringssted:	**Målestoksforhold:**	**Opmålt/trykt/tegnet år:**	**Arkivbetegnelse:**
KB, KS	1:120.000	1804	VIDENSKABERNES SELSKAB KORT U. DANMARKSKORT

Navn:

KORT OVER EN DEEL AF KOLDINGHUUS OG RIBERHUUS AMTER UDI JYLLAND SAMT AF HADERSLEWHUUS AMT UDI HERREDØMMET SCHLESWIG UNDER DET KONGELIGE VIDENSKABERNES SOCIETETS DIRECTION .....
Reduceret og tegnet af T. Bugge og F. Wilster Aar 1804
Stukket af I.Sonne
Blad nr. 8

Kobbertryk, papir, karton

Generelt indhold: (dobbelt skrift hvis stiliseret signatur)

Købstæder, landsbyer, **kirker**, **herred/hovedgårde**, **enkeltgårde huse**, veje, **skove**, moser, heder, **krat**, søer, vandløb, marsk, enge, flyvesand

Specialindhold: (herunder søværts signaturer)

Triangulering:	Ja	X	Nej		Måske		

Bemærkninger:

Dækningsområde:

Nordlige indramning på efterfølgende kort.

Reproduktion:	Medie:
Opbevaringssted:	

Dimensioner: 84 x 47,5 cm

Kortart:	Område/lokalitet:		Registreringsnr:
LANDKORT	SV SLESVIG		1805-DKSV-1
Opbevaringssted:	**Målestoksforhold:**	**Opmålt/trykt/tegnet år:**	**Arkivbetegnelse:**
KB,KS, G.I. m.fl.steder	1:120.000	1805	DANMARKSKORT, VIDENSK.SELSK.KORT (nr. 9)

Navn:

KORT OVER TÖNDER OG LUGUMCLOSTER AMTER SAMT DEELE AF HADERSLEBHUUS APENRADE FLENSBORG OG BREDSTED AMTER UDI HERREDØMMET SCHLESWIG UNDER DET KONGELIGE VIDENSKABERNES SOCIETETS DIRECTION .....
Reduceret og tegnet af T.Bugge og F.Wilster Aar 1805.
Stukket af G.N.Angelo
Blad nr. 9

Kobberstik, pap, karton

Generelt indhold: (dobbelt skrift hvis stiliseret signatur)

Købstæder, landbyer, **kirker, herre/hovedgårde, enkeltgårde, huse**, veje, nogle bebygg. værfter, **skove**, moser, heder, krat, søer, vandløb, marsk, eng, **møller, vandmøller.**

Specialindhold: (herunder søværts signaturer)

Triangulering:	Ja	X	Nej		Måske		

Bemærkninger:

Et kort som andre af VSK.
Forholdsvist detaljeret,
men uden helt små detaljer.

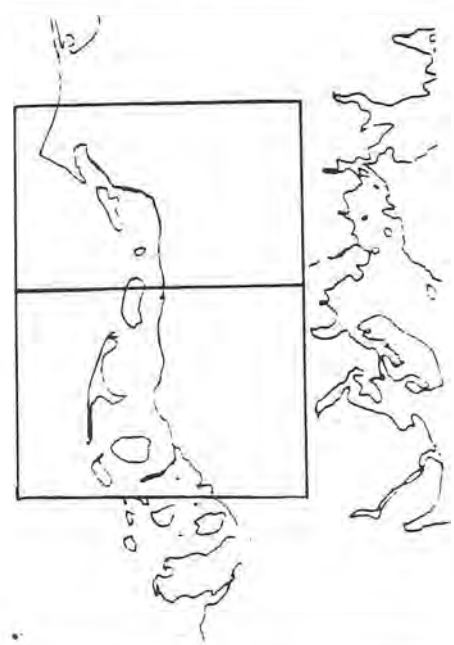

Reproduktion: **Medie:**

Opbevaringssted:

Dimensioner: 83 x 55,5 cm

Kortart:	Område/lokalitet:		Registreringsnr:
LANDKORT	HERTUGDØMMET SLESVIG		1805-DKSV-2
Opbevaringssted: ORIGINAL PÅ H.M.DRONNINGEN HÅNDBIBLIOTEK. Kopi på KB, KS	**Målestoksforhold:** ~1:77.000 (kopi) C.1:50.000(org)	**Opmålt/trykt/tegnet år:** 1805	**Arkivbetegnelse:** SLESVIG, GENERALKORT 1111,155-0-1805/1a

Navn:

'KAARTE DES HERZOGTHUMS SCHLESWIG'.
IN XIV BLÄTTER IM JAHRE 1804 u. 1805 VON M. DU PLAT PR.LIEUTNENT IN CRON. PRINTZEN REGIMENT ..... MIT HILFE DER LIEUTNANTS FERD.BAUDITZ FR.WILSTER UND TEUENZIEN'
(du Plat) 14 enkelt blade

Håndtegning.
Original håndkoloreret, tusch.

Generelt indhold: (dobbelt skrift hvis stiliseret signatur)

Købstæder, landsbyer, kirker, slotte, herred/hovedgårde, enkeltgårde, huse, veje, værfter i marsken, **højdeforhold** antydet, skove, moser, heder, krat, søer, vandløb, enge, marsk, møller, vandmøller, nogle oldtidshøje

Specialindhold: (herunder søværts signaturer)

Triangulering:	Ja		Nej		Måske	X	

Bemærkninger:

Et, efter kopien at dømme, både smukt og detaljeret kort.
Især Tøndermarsken rummer interessante detaljer.
Grundlag muligvis VSK kortforlæg.



Reproduktion: Af KB (på kortsamlingen) **Medie:** foto,Mat.

Opbevaringssted: Kortsamlingen

Dimensioner: Hvert blad ca. 58,5 x 49 cm
Original: 78,5 x 65,5

Kortart:	Område/lokalitet:		Registreringsnr:
LANDKORT	HERTUGDØMMET SLESVIG		1806-DKSV-1a,b,c
Opbevaringssted:	**Målestoksforhold:**	**Opmålt/trykt/tegnet år:**	**Arkivbetegnelse:**
KB, KS	C. 1:274.000	1806	SLESVIG, GENERALKORT 1111,155-0-1806/1

Navn:

KARTE VOM HERZOGTHUM SCHLESWIG
NACH DEN VON DER GESELLSCHAFT DER WISSENSCHAFTEN IN KOPENHAGEN BEKANNTWORDENEN ORTS BESTIMMUNGEN .... MIT KÖNIGLICHEN ALLERGNÄDIGSTEM PRIVILEGIUM
Schleswig 1806 bei Röhlss und Christiani

Kobberstik, karton, koloreret
2 ex. + 1 ex. ukoloreret.

Generelt indhold: (dobbelt skrift hvis stiliseret signatur)

Købstæder, landsbyer, **kirker, slotte,** amter (kolorerede), **skove**, moser, heder, søer, vandløb, **vandmøller**

Specialindhold: (herunder søværts signaturer)

Signaturforklaring.
Amts- og herredsgrænser

Triangulering:	Ja	X	Nej		Måske		

Bemærkninger:

Et oversigtskort, ikke detaljeret

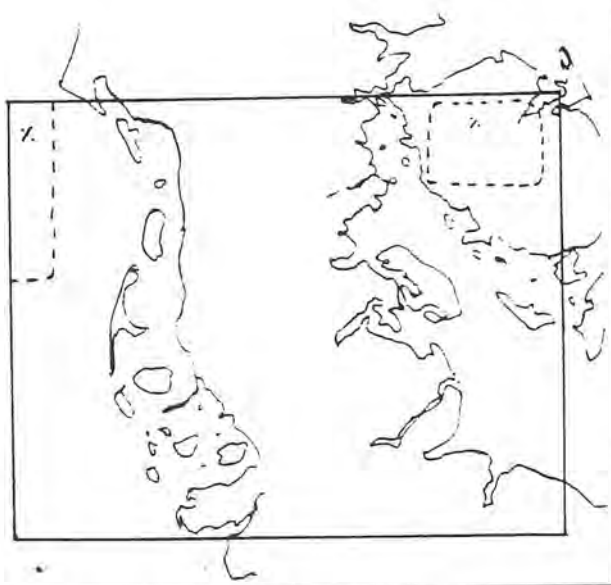

Reproduktion: **Medie:**

Opbevaringssted:

Dimensioner: 68,5 x 57,5 cm

Kortart:	Område/lokalitet:		Registreringsnr:
LANDKORT	SLESVIG (HERTUGDØMMET)		1808-DKSV-1 1813-DKSV-1
Opbevaringssted:	**Målestoksforhold:**	**Opmålt/trykt/tegnet år:**	**Arkivbetegnelse:**
KS,KB	~1:325.000	1808 & 1813	SLESVIG, GENERALKORT 1111,155-0-1808/1 1111,155-0-1813/1

Navn:

CHARTE VON HERZOGTHUM SLEISESWIG
NACH DEN VORZUGLICHSTEN CHARTEN ORTSBESTIMMUNGEN UND NACHRICHTEN ENTWORFEN
von F.L.Güssefled, Nurnberg bei Homanns Erben 1808

Kobberstik, amtsgrænser kolorerede.
1. udgave 1808
2. udgave 1813

Generelt indhold: (dobbelt skrift hvis stiliseret signatur)

Købstæder, landsbyer, **kirker**, **slotte**, veje, søer, vandløb, **vandmøller**

Specialindhold: (herunder søværts signaturer)

Triangulering:	Ja		Nej		Måske	X	

Bemærkninger:

Et oversigtskort uden detaljer.



Reproduktion: **Medie:**

Opbevaringssted:

Dimensioner: 58,5 x 47,5 cm

Kortart:	Område/lokalitet:		Registreringsnr:
LANDKORT	HADERSLEV (GAMLE) AMT		1828-DKSV-1
Opbevaringssted:	**Målestoksforhold:**	**Opmålt/trykt/tegnet år:**	**Arkivbetegnelse:**
KB, KS	c. 1:244.000	1828	JYLLAND, STØRRE BENÆVNTE DELE 'HADERSLEV AMT'

Navn:

'KORT OVER HADERSLEV AMT'
SAMT STADEN HADERSLEV OG DE ADELIGE GODSER, GRAM OG NYBBÖL

Litografi, papir

Generelt indhold: (dobbelt skrift hvis stiliseret signatur)

Købstæder, landsbyer, kirker, herre/hovedgårde, enkeltgårde, huse, veje, højdeforhold antydet, skove, moser, heder, søer, vandløb

Specialindhold: (herunder søværts signaturer)

Sogne- og herredsgrænser 1)

Triangulering:	Ja	X	Nej		Måske		

Bemærkninger:

Et oversigtskort

1) Flg. herreder er includeret - ud over de flg. TRAP V nævnte: Hvidding (nu Tønder Amt) og Kalslund (Ribe Amt)



Reproduktion: **Medie:**

Opbevaringssted:

Dimensioner: 36 x 24 cm

Kortart:	Område/lokalitet:		Registreringsnr:
LANDKORT	HERTUGDØMMET SLESVIG		1829-DKSV-1 1839-DKSV-1
Opbevaringssted: KB,KS	**Målestoksforhold:** Ca. 1:250.000	**Opmålt/trykt/tegnet år:** 1829 & 1839	**Arkivbetegnelse:** SLESVIG, GENERALKORT 1111,155-0-1829/1 1111,155-0-1839/1

Navn:

DAS HERZOGTHUM SCHLESWIG
ENTWORFEN UND GEZEICHNET VON A.SCHREIBER. DER KÖENIGL. DIRECTION DER FORSTLEHRANSTALT IN KIEL DEN HERREN ESTATSRATH NEIMANN KAMMERHERRN VON WARNSTEDT UND ESTATSRATH REIMER
Hochachtungvoll gewidmet von A.Schreiber.
Kiel bei I.A.Cette 1829

Litografi
Findes desuden i version fra 1839

Generelt indhold: (dobbelt skrift hvis stiliseret signatur)

Købstæder, landsbyer, **kirker**, **slotte**, herre/hovedgårde, veje, husgrupper, milepæle, jernhytter, diger, skove, søer, vandløb, møller, vandmøller

Specialindhold: (herunder søværts signaturer)

Amts- og herredsinddeling (koloreret)

Triangulering:	Ja	X	Nej		Måske		

Bemærkninger:

Et oversigtskort uden mindre detaljer. Der er med blyant gjort nogle tilføjelser, bla. jernbaner, hvilket formentlig er sket et par årtier efter kortets udgivelse.



Reproduktion: **Medie:**

Opbevaringssted:

Dimensioner: 60 x 56,5 cm

Kortart:	Område/lokalitet:		Registreringsnr:
LANDKORT	HERTUGDØMMET SLESVIG		1836-DKSV-1a,b,c,d
Opbevaringssted:	**Målestoksforhold:**	**Opmålt/trykt/tegnet år:**	**Arkivbetegnelse:**
KB, KS	Ca. 1:244.000	1836 (udg.år)	SLESVIG, GENERALKORT 1111,155-0-1836/1-4

Navn:

SØNDERJYLLAND ELLER HERTUGDØMMET SLESVIG
Udført efter de af det Kongelige Danske Videnskabernes Selskab foranstaltede trigonometriske og geografiske opmaalinger af Artillericapitain O.N. Olsen
Stukket af H.C.Klingsey
Udgivet af selskabet 1836

Litografi (2 ex)
Findes desuden i 2 kolorerede ex. (ganske smukke)

Generelt indhold: (dobbelt skrift hvis stiliseret signatur)

Købstæder, landsbyer, kirker, **slotte**, herre/hovedgårde, veje, skove, moser, heder, krat, søer, vandløb, marsk, **møller**, **vandmøller**

Specialindhold: (herunder søværts signaturer)

Særkort over Ærø og Fehmern

Triangulering:	Ja	X	Nej		Måske		

Bemærkninger:

Et oversigtskort, minutiøst udført.
Mange detaljer, målestoksforholdet taget i betragtning. Pænt!
Dog uden helt små detaljer.

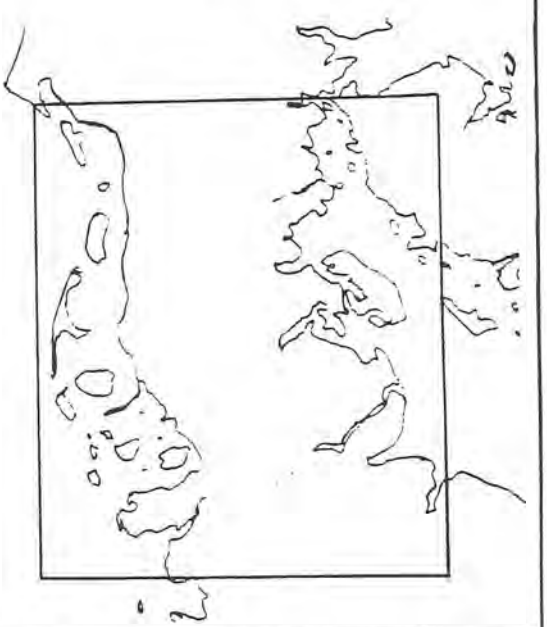

Reproduktion:	Medie:
Opbevaringssted:	

Dimensioner: 54 x 62 cm

Kortart:	Område/lokalitet:		Registreringsnr:
TEMAKORT	SØNDERJYLLAND FRA KOLDING TIL RENDSBORG I SYD		1836-DKSV-2
Opbevaringssted:	**Målestoksforhold:**	**Opmålt/trykt/tegnet år:**	**Arkivbetegnelse:**
KB, KS	1:240.000	1836	SLESVIG SPEC. FORMÅL 1111,155-20-1836/1

Navn:

'SØNDERJYLLAND ELLER HERTUGDÖMMET SLESVIG'
Udført efter de af Det Kongelige Danske Videnskabernes Selskab foranstaltede trigonometriske og geografiske opmaalinger af Artillericaptain O.N. Olsen.
Stukket af H.C.Klingsey

Litografi, karton, koloreret.

Generelt indhold: (dobbelt skrift hvis stiliseret signatur)

Købstæder, landsbyer. kirker, slotte, herre/hovedgårde, enkeltgårde, huse, veje, skove, moser, heder, søer, vandløb, møller

Specialindhold: (herunder søværts signaturer)

Signaturforklaring og signaturer (særsignaturer) for:
Marsk, forskellige grader af fugtig jordbund, beplantede arealer og skov, tilgængelig og vanskelig tilgængelig. Endv. jordvoldsmarkskel og -skelbeplantningområder. 2 særkort (Ærø og Fehmern)

Triangulering:	Ja	X	Nej		Måske		

Bemærkninger:

Et detaljeret oversigtskort.

Reproduktion:	Medie:
Opbevaringssted:	

Dimensioner: 53 x 63 cm Dækningsområde: som foregående kort

Kortart:	Område/lokalitet:		Registreringsnr:
TEMAKORT	SØNDERJYLLAND		1836-DKSV-3,4
Opbevaringssted:	**Målestoksforhold:**	**Opmålt/trykt/tegnet år:**	**Arkivbetegnelse:**
KB, KS	1:240.000	1836	SLESVIG, SPEC. FORMÅL 1111,155-20/ 1836/2,3

Navn:

(2 KORT, SAMME TITEL SOM TIDLIGERE, MEN SOM BEHANDLER FLG. TEMAER)
Nr. 2: Jordbundstyper, vist med særsignatur
Nr. 3: Højdeforhold, ang. ved sværtningsgrad på særsignaturer.

Litografier, karton, koloreret

Generelt indhold: (dobbelt skrift hvis stiliseret signatur)

Købstæder, landbyer, kirker, slotte, herre/hovedgårde, enkeltgårde, huse, veje, skove, moser, heder, søer, vandløb, møller.

Specialindhold: (herunder søværts signaturer)

Triangulering:	Ja	X	Nej		Måske		

Bemærkninger:

Signaturtyper, detaljering helt som det foregående kort, når bortses fra særsignaturer.

Dækningsområde:

Som foregående kort.

Reproduktion: **Medie:**

Opbevaringssted:

Dimensioner: 54 x 63 cm

Kortart:	Område/lokalitet:		Registreringsnr:
LANDKORT	NORDVESTLIGE DEL AF HADERSLEV AMT SAMT DET NORDØSTLIGE HADERSLEV AMT		1847-DKSV-1 1864-DKSV-5 1848-DKSV-5
Opbevaringssted: KB, KS m.fl.steder	**Målestoksforhold:** 1:160.000	**Opmålt/trykt/tegnet år:** 1848/1847 & 48	**Arkivbetegnelse:** I SÆRBIND, 1ste UDGAVE O. MANZAS DANMARKSKORT

Navn:

NÖRREJYLLAND, Pl. 9 OG 8
Tilhører: J.H.Manzas Atlas over Nørrejylland i 9 plancher.
Trykt i E.M.Bærentzen & Co. Lith. Inst.

Litografi, karton.
Det af Manzas Atlas over Øerne og Nørrejylland, 2.den udg. 1864

Generelt indhold: (dobbelt skrift hvis stiliseret signatur)

Købstæder, landsbyer, kirker, slotte, herre/hovedgårde, enkeltgårde, huse, veje, skove, søer, vandløb, marsk, eng
På særkort: Klitområder

Specialindhold: (herunder søværts signaturer)

Amts- og herredsindeling
Planche 8 indeholder et særkort over de kgl. enklaver N-NV for Tønder i Nordslesvig.

Triangulering:	Ja	X	Nej		Måske		

Bemærkninger:

Et kort over Als findes under:
"Den sydlige deel af Fyen samt
Als og Ærø 1840" i samme Atlas

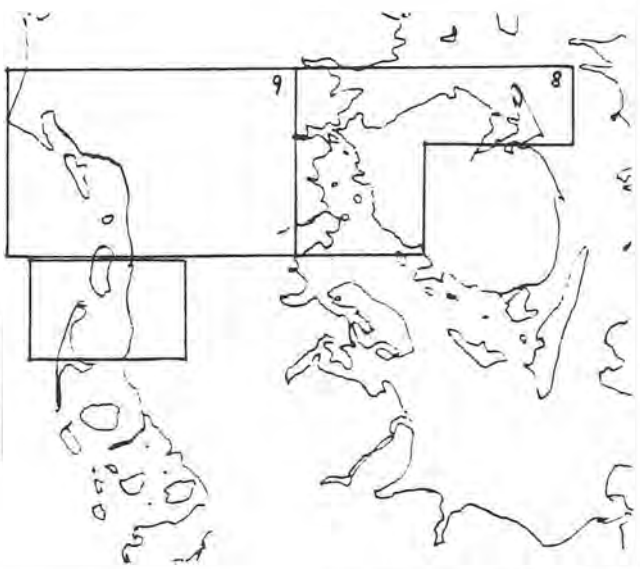

Reproduktion:	Medie:
Opbevaringssted:	

Dimensioner: (9) 55 x 36,5 cm
(8) 53,5 x 36 cm

Kortart:	Område/lokalitet:		Registreringsnr:
LANDKORT	SLESVIG HERTUGDØMME		1850-DKSV-7
Opbevaringssted:	**Målestoksforhold:**	**Opmålt/trykt/tegnet år:**	**Arkivbetegnelse:**
KB, KS	C. 1:247.000	1850	SLESVIG, GENERALKORT 1111,155-0-ca.1850/3

Navn:

'SCHLESWIG'

Litografi, opklæbet på lærred

Generelt indhold: (dobbelt skrift hvis stiliseret signatur)

Købstæder, landsbyer [1], kirker, **slotte**, herre/hovedgårde, veje, skove, mose, heder, krat, søer, vandløb, **møller**, **vandmøller**

Specialindhold: (herunder søværts signaturer)

Signaturforklaring og specialtkort

Triangulering:	Ja	X	Nej		Måske		

Bemærkninger:

Et oversigtskort med en del detaljer.
Sikkert på basis af VSK.

1) Klassificeret efter størrelse (Indbygger antal)

Andre kort over Sydslesvig fra 1850, se: "Krigen 1848-50"

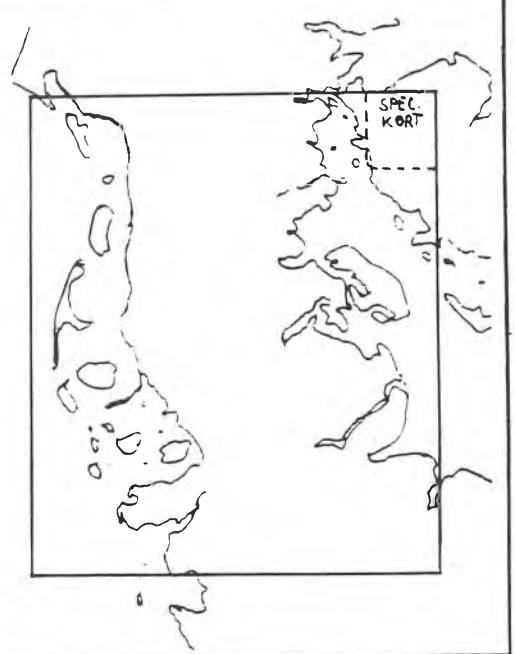

Reproduktion: **Medie:**

Opbevaringssted:

Dimensioner: 54 x 63,5 cm

Kortart:	Område/lokalitet:		Registreringsnr:
TEMA-LANDKORT	GRÆNSELANDET SLESVIG-HOLSTEN		1851-DKSV-1
Opbevaringssted: KB, KS	**Målestoksforhold:** 1:276.000	**Opmålt/trykt/tegnet år:** Ca. 1851 (iflg. KS)	**Arkivbetegnelse:** SLESVIG SPEC.FORMÅL 1111,155-12- Ca.1850/1

Navn:

'KARTE ZUE BEZEICHNUNG DER GRENZE ZWISCHEN DER HERZOGTHUMEN SCHLESWIG UND HOLSTEIN'
Baggesen, Velschow, Schmidt, Roesgen, Ravit

Litografi, papir

Generelt indhold: (dobbelt skrift hvis stiliseret signatur)

Købstæder, landsbyer, **kirker**, slotte, herregårde, veje, søer, vandløb

Specialindhold: (herunder søværts signaturer)

Grænselinie iflg. Kgl. Dansk Grænsereguleringskommisarium
'Historisk' Grænselinie.
Særkort over Rendsborg

Triangulering:	Ja	X	Nej		Måske		

Bemærkninger:

Et oversigtskort, interessant grænsemæssigt set. Men i øvrigt uden detaljer.

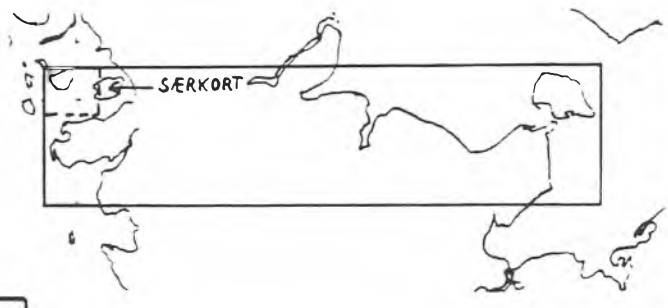

Reproduktion:	**Medie:**
Opbevaringssted:	

Dimensioner: 64 x 16,5 cm

Kortart:	Område/lokalitet:		Registreringsnr:
LANDKORT	SLESVIG + ALS		1854-DKSV- 1,b,c,d,e
Opbevaringssted:	**Målestoksforhold:**	**Opmålt/trykt/tegnet år:**	**Arkivbetegnelse:**
KB, KS	1:120.000	1851-1854/ 1854 & 1858	SLESVIG, GENERALKORT(1851/57) 1111,155-0-1854/1a-f & 1111,155-0-1857/ 2-5 a-f

Navn:

KAART I 1:120.000 SAND STØRRELSE OVER SLESVIGS FASTLAND OG ALS
Efter Krigsministerens befaling recognoseret i aarene 1851-1854 af officerer af arméen paa grundlang af Videnskabernes Selskabs opmaalinger.
Bearbejdet og udgivet ved Generalstaben.
Ialt 6 blade.

Litografi, opkl. på lærred (sammenfoldet)
Findes tillige i udgave, udg. 1858, men med samme indhold
(4 ex. samt 1 ex. koloreret)

Generelt indhold: (dobbelt skrift hvis stiliseret signatur)

Købstæder, landsbyer, kirker, slotte, herre/hovedgårde, enkeltgårde, huse, veje, skove, moser, heder, søer, vandløb, marsk, møller, vandmøller.

Specialindhold: (herunder søværts signaturer)

Bebyggede værfter i Tøndermarsken

Triangulering:	Ja	X	Nej		Måske		

Bemærkninger:

Et detaljeret og indholdsrigt kort.

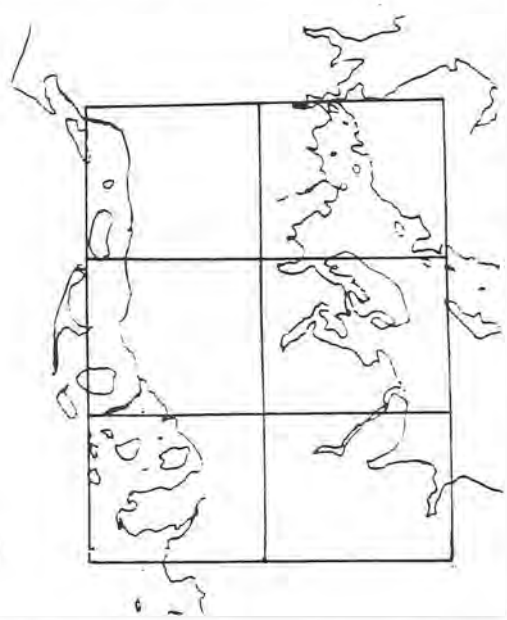

Reproduktion: Fredningsstyrelsen **Medie:** Marts 1985

Opbevaringssted: FST, Amaliegade 13, 5.kt.

Dimensioner: Hvert blad ca. 47 x 40 cm

Kortart:	Område/lokalitet:		Registreringsnr:
(TEMA)LANDKORT	SLESVIG OG ALS		1854-DKSV-2
Opbevaringssted:	**Målestoksforhold:**	**Opmålt/trykt/tegnet år:**	**Arkivbetegnelse:**
RA	1:120.000	1851-54/1857-58	KORTSAMLINGEN, RENTEKAMMERSAMLINGEN nr. 260 a

Navn:

KORT I 1:120.000 SAND STØRRELSE OVER SLESVIGS FASTLAND OG ALS, UDGIVET AF GENERALSTABEN EFTER RECOGNOSEERING I AARENE 1851-54 PÅ GRUNDLAG AF VIDENSKABERNES SELSKABS OPMAALINGER. (DE KONGELIGE SKOVE ER OPTRUKNE MED GRØN FARVE OG EN OVERSIGT OVER OVERFØRSTERDISTRIKTERNE TILFØJET PAA SIDEN. TRYKT 1857-58)

Litografi, skove kolorerede, karton.

Generelt indhold: (dobbelt skrift hvis stiliseret signatur)

Svarer til foregående kort, sat sammen.
Købstæder, landbyer, kirker, slotte, herre/hovedgårde, enkeltgårde, huse, veje, skove, moser, heder, søer, vandløb, møller, vandmøller.

Specialindhold: (herunder søværts signaturer)

Tidevandløb og lodskud.

Triangulering:	Ja	X	Nej		Måske		

Bemærkninger:

Et pænt, præcist og detaljeret kort.

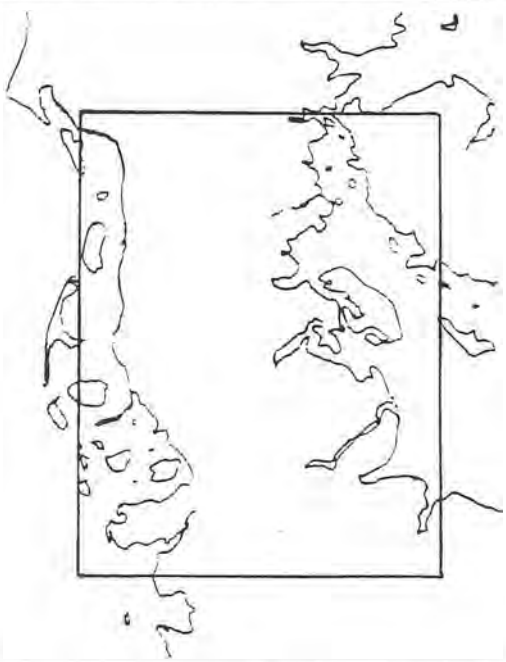

Reproduktion:	Medie:
Opbevaringssted:	

Dimensioner: 91,5 x 117 cm

Kortart:	Område/lokalitet:		Registreringsnr:
LANDKORT	ØSTSLESVIG (4 blade)		1854-DKSV-3,4,5,6
Opbevaringssted:	**Målestoksforhold:**	**Opmålt/trykt/tegnet år:**	**Arkivbetegnelse:**
KB, KS	1:100.000	1849-51 1851-54	JYLLAND, STØRRE BENÆVNTE DELE INDTIL 1860 (I særbundter, 2stk.)

Navn:

DIE OSTKUSTE DES HERZOGTHUMS SCHLESWIG UND JÜTLAND BIS VEILE ZUM STUDIUM DER DEUTSCH-DANISCHEN KRIEGE DER NEUZEIT NACH DEN AUFNAHMEN DES OBER-QUARTIER MEISTERSTABEN SCHLESWIG-HOLSTEINSCHEN ARMEE VON 1849-1851 UND DES DANISCHEN GENERALSTABES VON 1851-1854. BEARBEITET VON CARL GRAF.

4 blade + 1 oversigtskort over hele Hertugdømmet Slesvig (I 1:860.000)

Litografi, papir, vand og hertugdømmegrænser, koloreret.

Generelt indhold: (dobbelt skrift hvis stiliseret signatur)

Købstæder, landsbyer, kirker, slotte, herre/hovedgårde, enkeltgårde, huse, veje, alléer, jernbaner, skove, moser, heder, søer, vandløb, enge, møller, vandmøller

Specialindhold: (herunder søværts signaturer)

Særkort over Kolding efter slaget 23/4-1849
Tyske kort m. tyske navne

Triangulering:	Ja	X	Nej		Måske		

Bemærkninger:

På blad III og IV findes angivet jernbane fra Flensborg til Røde Kro V for Åbenrå. Disse kort på derfor være udgivet i beg. af 1860'erne.

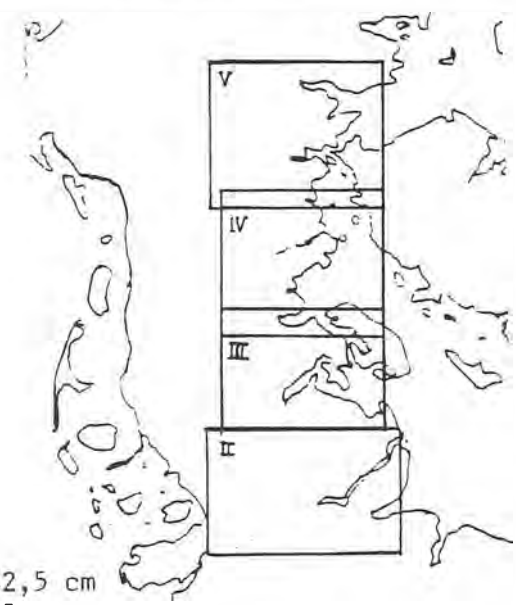

Reproduktion:	Medie:
Opbevaringssted:	

Dimensioner: II 55 x 42,5 cm IV 43 x 42,5 cm
III 44 x 42 cm V 48 x 45 cm

Kortart:	Område/lokalitet:		Registreringsnr:
LAND- OG SKOVKORT	HERTUGDØMMET SLESVIG		1857-DKSV-1
Opbevaringssted:	**Målestoksforhold:**	**Opmålt/trykt/tegnet år:**	**Arkivbetegnelse:**
RA	1:80.000	1857	KORTSAMLINGEN RENTEKAMMERSAML. Nr. 178

Navn:

'FORSTSITUATIONSKORT OVER HERTUGDÖMMET SLESVIG. UDARBEIDET OG TEGNET AF CAPT. I.GORTZ. KONGELIG SKOVRIDER I HUTTENER DISTRICT 1857.

Tuschtegning, koloreret, karton

Generelt indhold: (dobbelt skrift hvis stiliseret signatur)

Købstæder, landsbyer, kirker, slotte, hovedgårde, enkeltgårde, huse, veje (chausse lande/biveje), diger, skove, moser, heder, søer, vandløb, marsk, flyvesand, møller, vandmøller

Specialindhold: (herunder søværts signaturer)

Bonde/fæsteskove, Kgl. indhegnet skov m. forstembedsbolig.
Amts/herred/forst og jagtdistriktsgrænser.

Triangulering:	Ja	X	Nej		Måske		

Bemærkninger:

Et smukt og detaljeret kort!

NB. Tønder Amt er uden areal-signaturer, når bortses fra søer (kystlinie)
Uden søværts information



Reproduktion: **Medie:**

Opbevaringssted:

Dimensioner: 125 x 182 cm

Kortart:	Område/lokalitet:		Registreringsnr:
LANDKORT	SLESVIG HERTUGDØMMET		1860-DKSV-1a,b
Opbevaringssted:	**Målestoksforhold:**	**Opmålt/trykt/tegnet år:**	**Arkivbetegnelse:**
KS, KB	1:240.000	1860	SLESVIG GENERALKORT 1111,155-0-1860/1

Navn:

GENERALKAART OVER SÖNDERJYLLAND I 1:240.000 AF DEN SANDE STØRRELSE INDBEFATTENDE HERTUGDÖMMET SLESVIG OG DELE AF RIBE AMT. Udført og udgivet 1860 ved Generalstaben.

Litografi, lærred, 2 ex., det ene med kolorerede amtsgrænser.

Generelt indhold: (dobbelt skrift hvis stiliseret signatur)

Købstæder, landsbyer, kirker, slotte, herre/hovedgårde, veje, skove, mose, søer, vandløb, møller, jernbanestrækningen Flensborg-Husum-Rendsborg.

Specialindhold: (herunder søværts signaturer)

Triangulering:	Ja	X	Nej		Måske		

Bemærkninger:

Et oversigtskort, ret minutiøst udført med mange stednavne og enk. signaturer, men uden helt små detaljer. Indholdet iøvrigt formentlig identisk med Atlas- og Målebordsbladenes 1. udg.

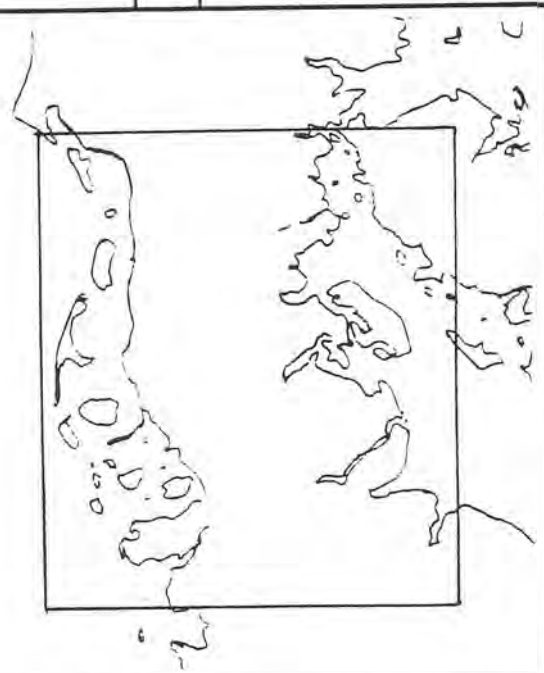

Reproduktion: **Medie:**

Opbevaringssted:

Dimensioner: 56 x 64 cm

Kortart:	Område/lokalitet:		Registreringsnr:
LANDKORT	SØNDERJYLLAND		1860-DKSV-2
Opbevaringssted:	**Målestoksforhold:**	**Opmålt/trykt/tegnet år:**	**Arkivbetegnelse:**
KB, KS	1:240.000	1860	SLESVIG, SPEC.FORMÅL 1111,155-20-1860/1

Navn:

GENERALKAART OVER SÖNDERJYLLAND I 1:240.000 AF DEN SANDE STÖRRELSE HERTUGDÖMMET SLESVIG OG DELE AF RIBE AMT.

Litografi, karton, koloreret.

Generelt indhold: (dobbelt skrift hvis stiliseret signatur)

Købstæder, landsbyer, slotte, skove, moser, heder, søer, vandløb, møller, jernbanestrækning Flensborg-Husum-Rensborg

Specialindhold: (herunder søværts signaturer)

Grunde
(særsignaturer) Fugtighedsforhold i jordbunden

Triangulering:	Ja	X	Nej		Måske		

Bemærkninger:

Grundlaget er sikkert VSK, (1836 o. kortet), hvor nogle nye vejanlæg & jernbaner er tilføjet, men landsbyernes reelle udstrækning fremgår ikke.

Reproduktion:	Medie:
Opbevaringssted:	

Dimensioner: 54 x 63 cm

Kortart:	Område/lokalitet:		Registreringsnr:
SPECIAL	DANNEVIRKE, FRA ECKERNFÖRDE I ØST TIL HOLLINGSTED I VEST		1860-DKSV-3
Opbevaringssted:	**Målestoksforhold:**	**Opmålt/trykt/tegnet år:**	**Arkivbetegnelse:**
KB, KS	1:80.000	1860	HERTUGDØMMERNE SLESVIG, UKATALOGISEREDE (KORT)

Navn:

'DANNEVIRKE, KURGRAVEN [1] OG ÖSTERVOLDEN'
Ved Obertstlieutnant W.Dreyer 1860
Udg. af Det Kgl. Danske Oldskrifts-selskab
Udført af Lieutn. C.G.Rönnow
E.Chr.Möller SC.

Kobberstik, karton.

Generelt indhold: (dobbelt skrift hvis stiliseret signatur)

Købstæder, landbyer, slotte, herre/hovedgårde, enkeltgårde/huse, veje, skove, moser, heder, krat, søer, vandløb, vandmøller

Specialindhold: (herunder søværts signaturer)

Dannevirke før Skansebyggeriet.
5 bogstavhenvisninger vedr. Østervolden
12 bogstavhenvisninger vedr. Dannevirke m.m.
9 bogstavhenvisninger vedr. ældre volde og borge.

Triangulering:	Ja	X	Nej		Måske		

Bemærkninger:

1) Kovirke

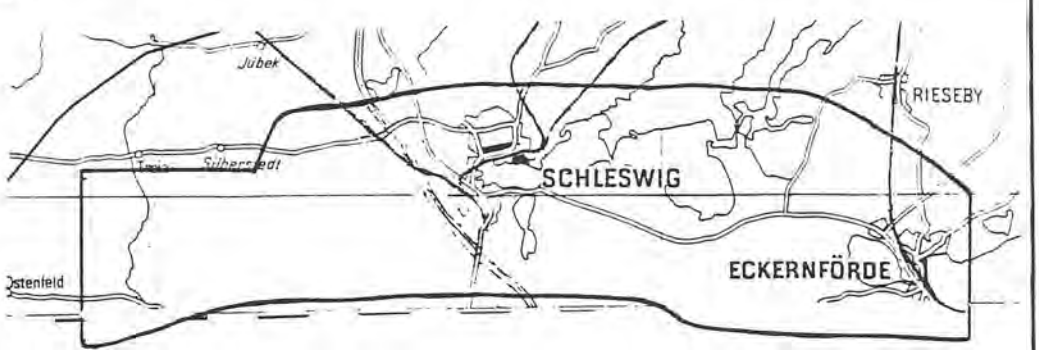

Reproduktion: **Medie:**

Opbevaringssted:

Dimensioner: 46,5 x 18,5 cm

Kortart:	Område/lokalitet:		Registreringsnr:
LANDKORT	SLESVIG		1861-DKSV-1,2
Opbevaringssted:	**Målestoksforhold:**	**Opmålt/trykt/tegnet år:**	**Arkivbetegnelse:**
KB, KS m.fl.steder	1:96.000	1856 og 1857-61	JYLLAND, GENERALKORT, 1859. OG ATLAS OVER A. BULL'S KORT, SI. FOL 53

Navn:

'JYLLAND MED DERTIL HÖRENDE ÖER UDGIVET AF ADOLPH BUHL'
Paa grundlag af matriklens minorerede opmålinger optaget i marken af topograph L.Both i aarene 1857-1861.
Forlagt af Chr.Steen & Søn og A.Bull, København 1859.
Trykt i Em.Bærentzen & Co. Lith.Inst.
Planche XVII og XVIII

Litografi, karton og håndkonturkoloreret (Atlasudgave)

Generelt indhold: (dobbelt skrift hvis stiliseret signatur)

Købstæder, landsbyer, kirker, slotte, herregårde, enkeltgårde, huse, veje, højdeforhold ang.v. toning, løv-/nåleskove, moser, heder, søer, vandløb.

Specialindhold: (herunder søværts signaturer)

Tonede dybdekurver
Signaturforklaring på sidste blad.

Triangulering:	Ja	X	Nej		Måske		

Bemærkninger:

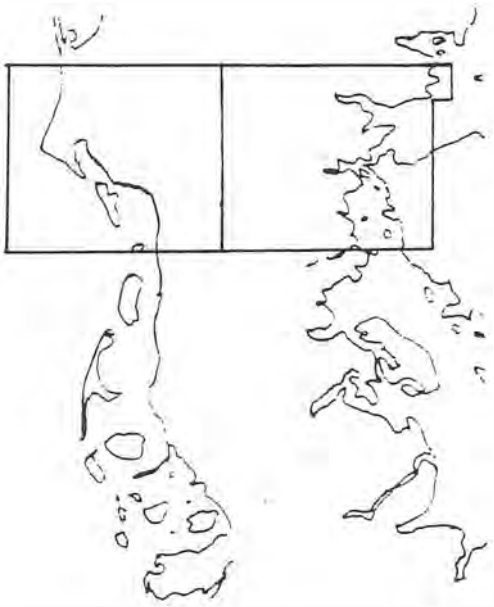

Reproduktion:	**Medie:**
Opbevaringssted:	

Dimensioner: XVII 68 x 56 cm
XVIII 68 x 56,5 cm.

VADEHAVET OG DET VESTLIGE SLESVIG

Kortart:	Område/lokalitet:		Registreringsnr:
LAND-/SØKORT	VADEHAVET RÖMÖ OG MANDÖ SAMT EN DEL AF SØNDERJYLLANDS VESTKYST		1643-1112-1
Opbevaringssted:	**Målestoksforhold:**	**Opmålt/trykt/tegnet år:**	**Arkivbetegnelse:**
KB, KS	1:100.000	1643	JYLLAND, STØRRE LOKALITETER, 'RØMØ'

Navn:

'ACCURATISSIMA ADUMBRATIO GEOGRAPHICA, INSULARUM ROMIÆ AFG. MANDIA, PROPRYSSIMA COLLINEATIONE, TEMPLORUM, PAGORUM, AQUARUM, MONTIUM, PASCORUM, E(R)ICARUM, PORTUB(G), FLUMINIBUS, FUNDIS, CENTERIS, CONSINIB(G), LOCIS, FNIS. DILIGENTISSIME CONFECTA, UTI HIC VIDENDUM AC OBSERVANDUM PER JOHANNEM MEJERUM .... Aa 1643!

Håndtegning, blæk/tusch, papir.

Generelt indhold: (dobbelt skrift hvis stiliseret signatur)

Købstæder, landsbyer, kirker, enkeltgårde, moser, heder [1], **krat**, søer, vandløb, marsk, **møller, vandmøller.**

Specialindhold: (herunder søværts signaturer)

Tidevandsløb med enkelte lodskud, vader, ankerpladser

Triangulering:	Ja		Nej	X	Måske		

Bemærkninger:

Et ret detaljeret og interessant kort, udført i Mejers velkendte stil.

1) På Rømø

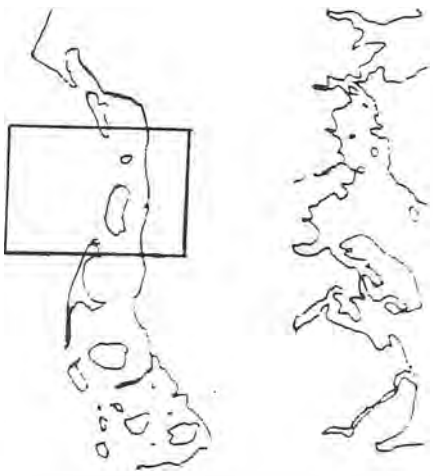

Reproduktion:	Medie:
Opbevaringssted:	

Dimensioner: 50 x 40 cm

Kortart:	Område/lokalitet:		Registreringsnr:
LANDKORT	HADERSLEV/RIBE OG TØNDER AMTER		1649-DKSV-2a,b
Opbevaringssted:	**Målestoksforhold:**	**Opmålt/trykt/tegnet år:**	**Arkivbetegnelse:**
KB, KS	~1:150.000	1649/	JYLLAND, STØRRE BENÆVNTE DELE: 'HADERSLEV AMT'

Navn:

'WESTERTHEIL DES AMBTES HEDERSLEBEN ZUSAMBT RIEPEN UND DEM LOHMCLOSTER 1649' af Joh.Mejer.

Kobbertryk, papir/karton, 2 ex.

Tilhører C.Danckwerck: Schleswig-Holstein 1652, findes tillige i F.V.'tes Atlas

Generelt indhold: (dobbelt skrift hvis stiliseret signatur)

Købstæder, landsbyer, kirker, slotte, få huse, veje, dige v. Højer, **skove**, heder, søer, vandløb, **møller, vandmøller**

Specialindhold: (herunder søværts signaturer)

Triangulering:	Ja		Nej	X	Måske		

Bemærkninger:

Et kort som andre i samme værk.
Ikke meget detaljeret.

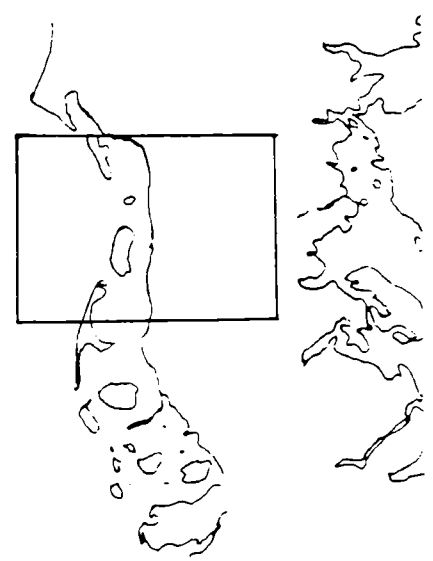

Reproduktion: **Medie:**

Opbevaringssted:

Dimensioner: 51 x 41 cm

Kortart:	Område/lokalitet:		Registreringsnr:
(SPEC)KORT	KYSTEN LANGS DET VESTLIGE SØNDERJYLLAND		1650-DKSV-3
Opbevaringssted:	**Målestoksforhold:**	**Opmålt/trykt/tegnet år:**	**Arkivbetegnelse:**
RA	ca. 1:750.000	+	KORTSAMLINGEN, RENTEKAMMERSAML. NR. 175

Navn:

U.NAVN
(GRUNDRIDS AF KYSTEN LANGS VESTSIDEN AF SØNDERJYLLAND)

Håndtegning, tusch, papir.

Generelt indhold: (dobbelt skrift hvis stiliseret signatur)

Købstæder, nogle hovedveje, kystomrids, vandløb.

Specialindhold: (herunder søværts signaturer)

Grunde (tørre ved lavvande)
Flodløb

Triangulering:	Ja		Nej	X	Måske		

Bemærkninger:

Et kort, der kun viser landomrids og købstæder. Grundlag må dog være et ældre materiale, 1600-tallet eller ældre. Absolut udetaljeret kystlinien noget fortegnet.

OBS: **skrøbeligt**

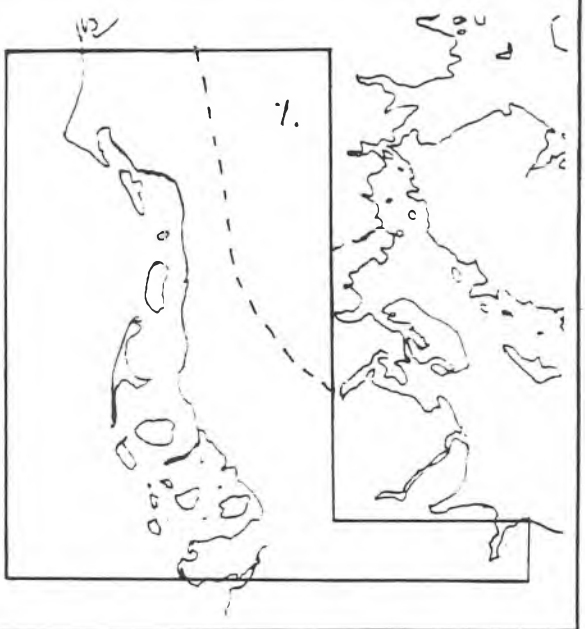

Reproduktion:	Medie:
Opbevaringssted:	

Dimensioner: 50 x 46 cm

Kortart:	Område/lokalitet:		Registreringsnr:
SPECIAL LAND-/ SØKORT	EN DEL AF VESTEREGNEN OG VADEHAVET SYLT-FÖHR, TØNDERMARSKEN		1750-1111-1
Opbevaringssted:	**Målestoksforhold:**	**Opmålt/trykt/tegnet år:**	**Arkivbetegnelse:**
RA	÷	Første del af 1700-tallet	RENTEKAMMERSAML. KORTSAMLINGEN NR. 18

Navn:

UDEN NAVN
(KORT OVER VADEHAVET MELLEM SILD, FØR, IBBØL, UBJERG-HØJER (TØNDER Å))

Håndtegning, tusch, koloreret, papir.

Generelt indhold: (dobbelt skrift hvis stiliseret signatur)

Købstæder, landsbyer, kirker, enkeltgårde, huse, veje, diger, kog

Specialindhold: (herunder søværts signaturer)

Grunde og tidsvandløb
Fortegnelse over de enkelte koge m.v.
'Deich' (diger)

Triangulering:	Ja		Nej	X	Måske		

Bemærkninger:

Et stilistisk, men
interessant kort. Ikke arealtro
gengivelse, udetaljeret.



Reproduktion: **Medie:**

Opbevaringssted:

Dimensioner: 55 x 43 cm

Kortart:	Område/lokalitet:		Registreringsnr:
TEMA-LANDKORT	VESTKYSTEN LANGS S.SLESVIG (TIL HØJER MOD NORD)		1802-DKSV-1
Opbevaringssted:	**Målestoksforhold:**	**Opmålt/trykt/tegnet år:**	**Arkivbetegnelse:**
RA	~1:52.000	1802/	KORTSAMLINGEN RENTEKAMMERSAML. NR. 174

Navn:

'SITUATIONS CARTE DER MARSCHLÄNDER UND KOGE AN DER WESTLICHEN SEITE DES HERZOGTHUMS SCHLESWIG AUS DER SPECIAL CARTEN DEN KØNIGLICHEN RENTEKAMMER ZUSAMMENGETRAGEN VON KOCHEN'.
Lieten(ant) und Weyconducteur den 21. Januar 1802

Håndtegning, tusch, koloreret.
Lærred, opklæbet
Smuk titelornamentering

Generelt indhold: (dobbelt skrift hvis stiliseret signatur)

Landsbyer, kirker, slotte, diger, koge, (eng, marsk), agerland, spang

Specialindhold: (herunder søværts signaturer)

Vader, tidevandsløb
Koge og Kogsnavne

Triangulering:	Ja		Nej		Måske	X	

Bemærkninger:

Et omfangsrigt, men omhyggeligt udført kort, dog uden mindre detaljer. Bebyggelser er angivet med specialsignatur-type.



Reproduktion: **Medie:**

Opbevaringssted:

Dimensioner: 83 x 123,5 cm

Kortart:	Område/lokalitet:		Registreringsnr:
SØKORT	DEN SV-DEL AF VADEHAVET (INKL. HELGOLAND OG EJDERENS UDLØB M.V.)		1818-93-1
Opbevaringssted:	**Målestoksforhold:**	**Opmålt/trykt/tegnet år:**	**Arkivbetegnelse:**
KB, KS	1:200.000	1818/kopi 1822	"SLESVIG, STØRRE UBENÆVNTE DELE", SPECIELLE FORMÅL

Navn:

'SEEKARTE VON DER INSEL RÖMÖE BIS ZUN EYDERSTROM ..... VON H.C.HANSEN, VON WICK AUF FÖHR, 1818. COPIIRT VON J.H.G.BRÜNING 1822'

Håndtegning, tusch, karton

Generelt indhold: (dobbelt skrift hvis stiliseret signatur)

Købstæder, kirker, møller.

Specialindhold: (herunder søværts signaturer)

Lodskud, grunde, kompasrose, misvisende pejlinger, sømærker [1], ankerpladser, sten, koste
Signaturforklaring

Triangulering:	Ja		Nej	X	Måske		

Bemærkninger:

Kystlinie ikke helt korrekt (sikkert tegnet efter skøn). Lodskuddene findes især i tidevandsrenderne og spredt omkring i Vesterhavet.
Medium detaljeret.

1) især langs tidev.løbene.

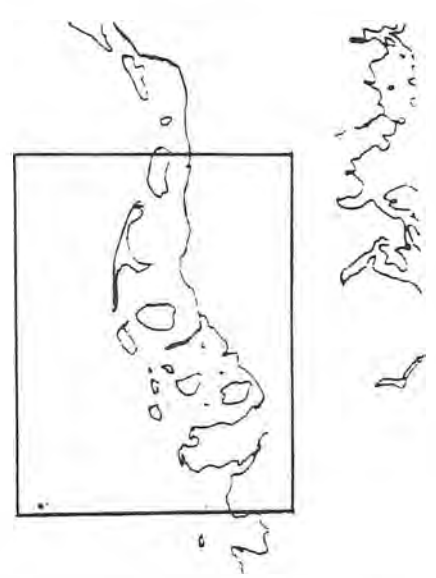

Reproduktion:	**Medie:**
Opbevaringssted:	

Dimensioner: 44 x 55,5 cm

Kortart:	Område/lokalitet:		Registreringsnr:
SPECIAL KORT	DEN SØNDERJYSKE VESTKYST FRA RØMØ IN. TIL PELLWORM-NORDSTRAND I SYD (SYDLIGE VADEHAV)		1830-DKSV-1
Opbevaringssted:	**Målestoksforhold:**	**Opmålt/trykt/tegnet år:**	**Arkivbetegnelse:**
RA	~1:120.000 (1:123.000)	Juli 1830 Kopi 1839	KORTSAMLINGEN RENTEKAMMERSAML. NR. 171

Navn:

'SITUATIONS KARTE UVER DIE AUSTERBÄNCKE AN DER WEST KÜSTE DES STIFTS RIEPEN UND DES HERZOGTHUM SCHLESWIG BEI HOHLER EBBE AUFGENOMMEN UND GEZEICHNET IM JULI 1830 von Fontenay p.t. Hausvogt des Amts Tondern'

Håndtegning, tusch, pastelkoloreret, papir.

Generelt indhold: (dobbelt skrift hvis stiliseret signatur)

Købstæder, landsbyer, kirker, enkeltgårde og huse, diger

Specialindhold: (herunder søværts signaturer)

Tidevandsløb, grunde (tørt v. lavvande), østersbanker.
Fortegnelse over østersbanker.

Triangulering:	Ja	(X)	Nej		Måske		

Bemærkninger:

Når de manglende arealsignaturer bortses: et detaljeret og præcist kort, særdeles tydelige og smukke signaturer! (udført omtrent som et litografi)
Landsarkivet i Åbenrå skulle råde over yderligere kort over Vadehavet med samme tema som her (Schackenborg godsarkiv)



Reproduktion:	Medie:
Opbevaringssted:	

Dimensioner: 42,5 x 66,5 cm

Kortart:	Område/lokalitet:		Registreringsnr:
TEMA: 'KYSTKORT'	KYSTSTRÆKNINGEN FRA HØJER-HUSUM TIL FRIEDERICHSSTADT		1862-DKSV-1
Opbevaringssted:	**Målestoksforhold:**	**Opmålt/trykt/tegnet år:**	**Arkivbetegnelse:**
KB, KS	1:120.000	1862	HERTUGDØMMERNE: SLESVIG STØRRE UBENÆVNTE DELE

Navn:

'GENERALKARTE UEBER DIE SCHLESWIGSCHEN DEICHE 1862'

Håndtegning, tusch, karton, forland koloreret.

Generelt indhold: (dobbelt skrift hvis stiliseret signatur)

Købstæder, diger, kystforland, kystlinie, få vandløb

Specialindhold: (herunder søværts signaturer)

Enkelte tidevandsrender
Ny Frederikskog med Vidåen (men iøvrigt udetaljeret!)
NB: ingen information om vadehavet. Kun få øer er vist!

Triangulering:	Ja		Nej		Måske	X	

Bemærkninger:

Et kort, der stort set ikke viser
andet end temaindholdet.
Skeletagtigt udført.

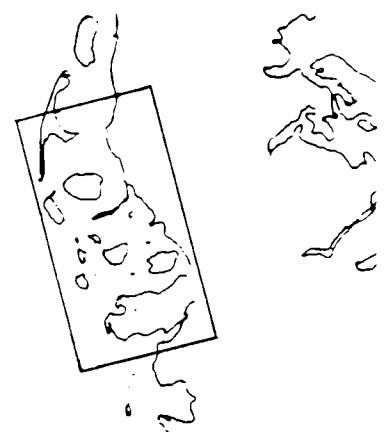

Reproduktion: **Medie:**

Opbevaringssted:

Dimensioner: 35 x 70 cm

GRÆNSEN MELLEM NØRRE- OG SØNDERJYLLAND

Kortart:	Område/lokalitet:		Registreringsnr:
LANDKORT	SKELLET MELLEM NØRRE- OG SØNDER-JYLLAND		1727-1113 II/ 1213 III-1
Opbevaringssted:	**Målestoksforhold:**	**Opmålt/trykt/tegnet år:**	**Arkivbetegnelse:**
RA	~ 1:38.000	1727	KORTSAMLINGEN. RENTEKAMMERSAML. NR. 221 (LANDSKELLET MELLEM NØRRE- OG SØNDERJYLLAND

Navn:

ACCURATE CHARTE OVER LAND=SKIELLET IMELLEM NØRRE= OG SYNDER=JYLLAND, SAA OG OVER DET NYE TOLD SKIELS INDRETTELSE ..... TEGNINGENS RIGTIGHED ER ATTESTERET AF THOMSEN, INGENIØR OG OBER-CONDUCTEUR. FREDERICIA, D. 19. DECBR. ANNO 1727.

Håndtegning, tusch, lærred, koloreret (falmet)
Titelramme ornamenteret

Generelt indhold: (dobbelt skrift hvis stiliseret signatur)

Købstæder, landsbyer, kirker, slotte, herregårde, enkeltgårde, landeveje, **skove**, moser, søer, vandløb, **vandmøller**, broer

Specialindhold: (herunder søværts signaturer)

Nærmere beskrivelse, kompasrose.
Kongeåen, navne på bebyggelse m.v.

Triangulering:	Ja		Nej	x	Måske		

Bemærkninger:

Et omfangsrigt og detaljeret kort. Stilistisk i-sin udførelse. Kolding-hus ses afbildet i profil (i ret autentisk skikkelse) Kongeåens geografiske placering synes meget korrekt.

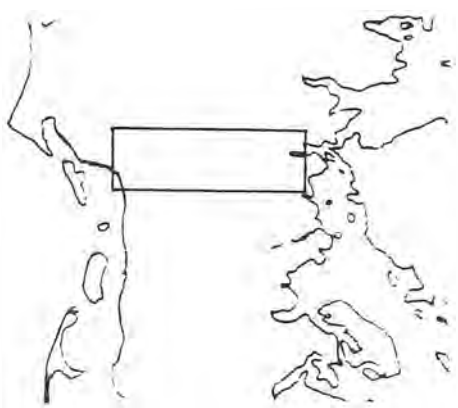

Reproduktion: **Medie:**

Opbevaringssted:

Dimensioner: cm
148 x 51

Kortart:	Område/lokalitet:		Registreringsnr:
SPECIAL LANDKORT	TOLDGRÆNSEN MELLEM NØRRE- OG SØNDERJYLLAND, KONGEÅEN		1800-1113 II/ 1213 III-1
Opbevaringssted:	**Målestoksforhold:**	**Opmålt/trykt/tegnet år:**	**Arkivbetegnelse:**
KB, KS	~1:33.000	o. 1800	JYLLAND, STØRRE UBENÆVNTE DELE, SPECIELLE FORMÅL, S-

Navn:

(UDEN NAVN)
KORT OVER TOLDGRÆNSEN MELLEM SØNDER- OG NØRREJYLLAND.

Håndtegning, tusch, koloreret, papir på karton.

Generelt indhold: (dobbelt skrift hvis stiliseret signatur)

Købstæder, landsbyer, kirker, enkeltgårde, huse, veje, søer, vandløb, møller, vandmøller, broer

Specialindhold: (herunder søværts signaturer)

Grænsetoldssteder samt patruljebetjentsboliger m.v.
Vadesteder.

Triangulering:	Ja		Nej		Måske	X	

Bemærkninger:

Et interessant kort, men med begrænset indhold. Måske udført efter VSK.

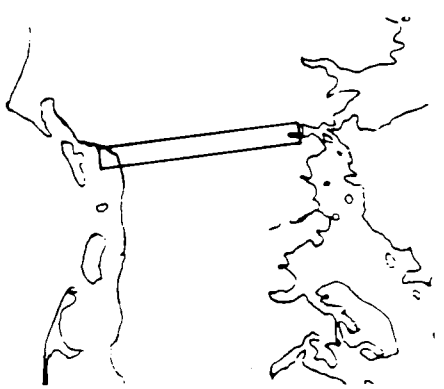

Reproduktion: **Medie:**

Opbevaringssted:

Dimensioner: 149 x 17 cm

DE SLESVIGSKE KRIGE
(1848-1850)

KRIGEN 1864

KORT, DER VISER BEGIVENHEDER I 1848

Kortart:	Område/lokalitet:		Registreringsnr:
KRIGSKORT	ECKERNFÖRDE, MYSUNDE OG OVERSØ		1848-DKSV-1,2&3
Opbevaringssted:	**Målestoksforhold:**	**Opmålt/trykt/tegnet år:**	**Arkivbetegnelse:**
KS, KB	1:40.000	1848	DANMARK HIST. KORT. SLESVIG 1848-1850 + ARKÆOLOGISKE KORT

Navn:

(3 PLANER OVER FELTTOGET V. EGERNFÖRDE, MYSUNDE OG OVERSÖ)
Plan II, IV og I - på samme karton.

Litografi, koloreret, karton.

Generelt indhold: (dobbelt skrift hvis stiliseret signatur)

Købstæder, landsbyer, kirker, slotte, herred/hovedgårde, enkeltgårde, huse, veje, matrikel/lodskel (men ikke nr.), højdeforhold antydet, skove, moser, heder, søer, nogle vandløb.

Specialindhold: (herunder søværts signaturer)

Stillinger af Danske og Fjendtlige Tropper.

Triangulering:	Ja	X	Nej		Måske		

Bemærkninger:

Kortgrundlag: Formentlig generalstaben. Muligvis bilag til en beretning.
Smukt og detaljeret udført!!

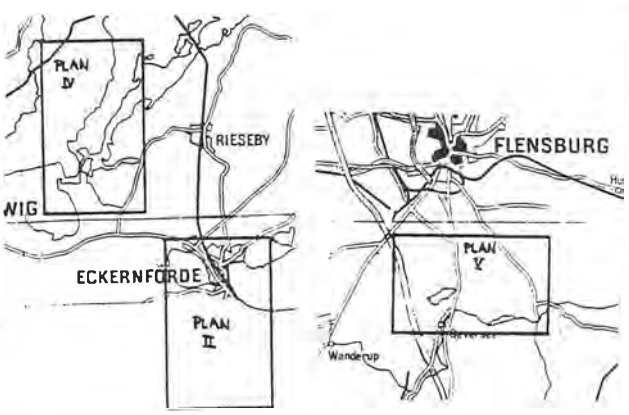

Reproduktion: **Medie:**

Opbevaringssted:

Dimensioner:
Plan II 16 x 27 cm
Plan IV 16 x 27 cm
Plan V 21 x 14 cm

Kortart:	Område/lokalitet:		Registreringsnr:
SPEC. LANDKORT	SLESVIG BY OG OMGIVELSER		1848-DKSV-4
Opbevaringssted: KS, KB	**Målestoksforhold:** 1:20.000	**Opmålt/trykt/tegnet år:** 1848	**Arkivbetegnelse:** DANMARK,HIST.KORT (SØNDERJYLLAND) 1111-14-1848-50/d (1962-1065/7)

Navn:

SLESVIG
FELTTOGET 1848
E. Kingsley - E.M.Bærentzen & Co. Lith.Inst.
Litografi, koloreret (skove, vandområder og heder)

Generelt indhold: (dobbelt skrift hvis stiliseret signatur)

Købstæder, landsbyer, kirker, slotte, herre/hovedgårde, enkeltgårde og huse 1), lod/matr.skel, Dannevirke, konturrelief, skove, moser, heder, søer, vandløb.

Specialindhold: (herunder søværts signaturer)

Danske og fjendtlige troppers placering m.v.

Triangulering:	Ja	X	Nej		Måske		

Bemærkninger:

Et detaljeret kort, krigshistorisk set interessant.

1) De to bebyggelsestyper lader sig vanskeligt skelne.

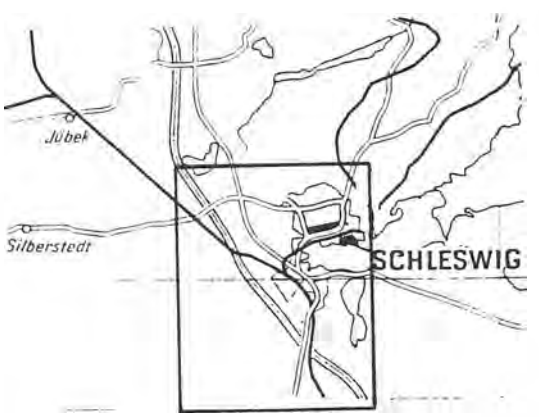

Reproduktion: **Medie:**

Opbevaringssted:

Dimensioner: 39 x 52 cm

Kortart:	Område/lokalitet:		Registreringsnr:
SPEC. LANDKORT	BOV - FLENSBORG M.V.		1848-1211-1
Opbevaringssted:	**Målestoksforhold:**	**Opmålt/trykt/tegnet år:**	**Arkivbetegnelse:**
KB, KS	1:80.000	1848 ?	DANMARK HIST.KORT (SØNDERJYLLAND) 1111,-14-1848-50/b

Navn:

BOV - FLENSBORG - FELTTOGET 1848
E.M.Bærentsen & Co.Lith.Inst.

Litografi, koloreret, karton

Hører sammen med næstfølgende kortserie

Generelt indhold: (dobbelt skrift hvis stiliseret signatur)

Købstæder, landsbyer, kirker, slotte, herre/hovedgårde, enkeltgårde, huse, veje, hærveje, højdeforhold antydet, skove, moser, heder, søer, vandløb

Specialindhold: (herunder søværts signaturer)

Danske og fjendtlige troppers placering m.v.

Triangulering:	Ja	X	Nej		Måske		

Bemærkninger:

Et interessant kort, krigs- og militærhistorisk set.
Grundlag: måske Generalstabens kort (findes i særudg. o. Slesvig). Muligvig bilag til en beretning.
Smukt og detaljeret!

Se endv. foregående kort.

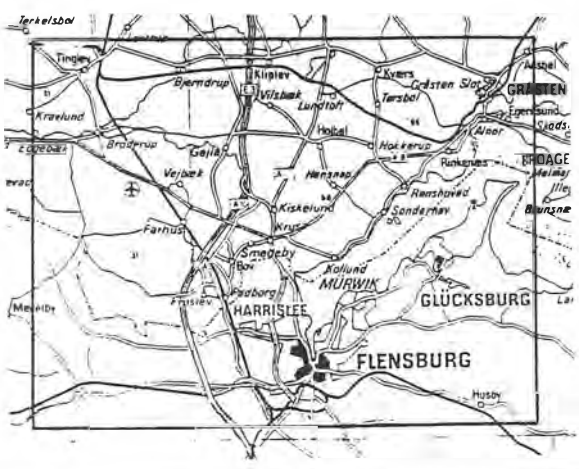

Reproduktion:	Medie:
Opbevaringssted:	

Dimensioner: 35 x 28 cm

Kortart:	Område/lokalitet:		Registreringsnr:
KRIGSKORT	FLENSBORG OG OMEGN		1848-1211-2
Opbevaringssted:	**Målestoksforhold:**	**Opmålt/trykt/tegnet år:**	**Arkivbetegnelse:**
KB, KS m.fl.steder 1738-1848(ukat.)	+, ca. 1:200.000	1848	KORT UDTAGET AF DANSKE HIST.BLADE 1738-1848 ukatalogiseret

Navn:

TRÆFNING VED BOV 9. APRIL 1848

Kasseret kaart til Vaupell [1]; Krigen i 1848

Litografi, papir

Generelt indhold: (dobbelt skrift hvis stiliseret signatur)

Købstæder, landsbyer, kirker, slotte, herre/hovedgårde, enkeltgårde, huse, veje, skove, moser, søer, vandløb, møller

Specialindhold: (herunder søværts signaturer)

Position for brigader, reserver m.fl.

Triangulering:	Ja	X	Nej		Måske		

Bemærkninger:

Et oversigtskort, ikke meget detaljeret.

1) formentlig forstmanden C.Vaupell, der deltog i krigen 1848

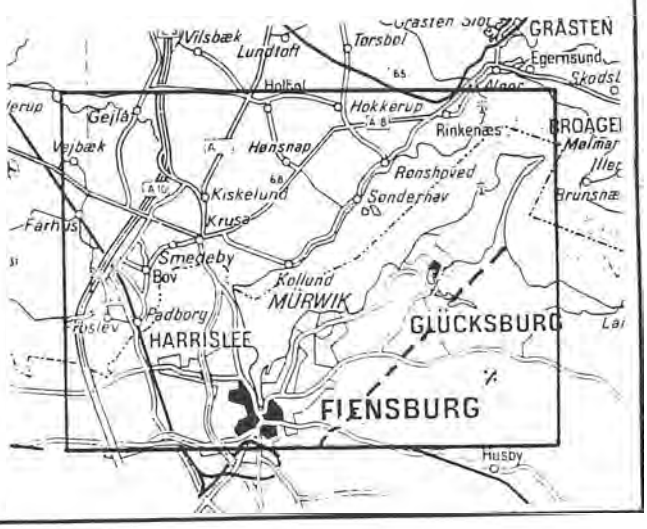

Reproduktion:	Medie:
Opbevaringssted:	

Dimensioner: 18 x 14 cm

Kortart:	Område/lokalitet:		Registreringsnr:
KRIGSKORT	BILSCHAU, SYDSLESVIG		1848-1211-3
Opbevaringssted:	**Målestoksforhold:**	**Opmålt/trykt/tegnet år:**	**Arkivbetegnelse:**
KB, KS	~1:16.000	1848	KORT UDTAGET AF DANSKE HIST.BLADE 1731-1848(ukatal)

Navn:

PLAN DES GEFECHTES BEI BILSCHAU am 24. APRIL 1848

Litografi, papir

Generelt indhold: (dobbelt skrift hvis stiliseret signatur)

Landsbyer, kirker, enkeltgårde, huse, veje, alleér, højdeforhold ang., skove, krat, søer, vandløb

Specialindhold: (herunder søværts signaturer)

Bogstavhenvisning og forklaring vedr. krigshandlingen

Triangulering:	Ja	X	Nej		Måske		

Bemærkninger:

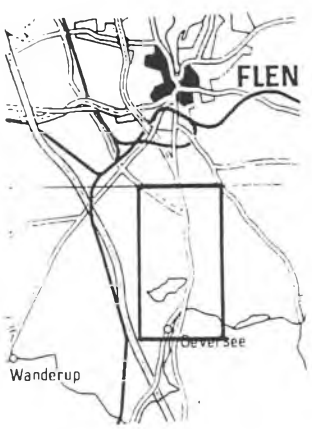

Reproduktion: **Medie:**

Opbevaringssted:

Dimensioner: 17,5 x 22,5 cm

Kortart:	Område/lokalitet:		Registreringsnr:
SPECIAL LANDKORT	SUNDEVED		1848-1211 I-1
Opbevaringssted:	**Målestoksforhold:**	**Opmålt/trykt/tegnet år:**	**Arkivbetegnelse:**
KB, KS	1:40.000	1848 & -49	DANMARK, HIST. KORT (SØNDERJYLLAND) 1111-14-1848-50/g (1962-1065/2)

Navn:

SUNDEVED
FELTTOGET 1848 28de MAI

E.M.Bærentsen & Co. Lith. Inst.
Plan VI

Litografi, karton, koloreret

Generelt indhold: (dobbelt skrift hvis stiliseret signatur)

Købstæder, landsbyer, kirker, slotte, herre/hovedgårde, enkeltgårde, huse, veje, lod/-matr.skel (men ikke nr.), højdeforhold antydet, skove, moser, søer, vandløb, møller.

Specialindhold: (herunder søværts signaturer)

Danske og fjendtlige troppeplaceringer m.v.
Kanonbåde m.v.

Triangulering:	Ja	X	Nej		Måske		

Bemærkninger:

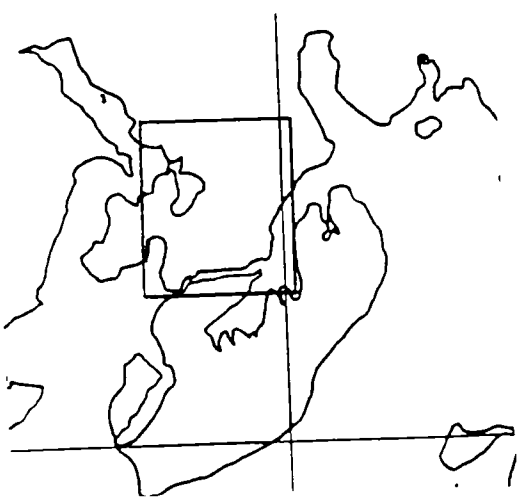

Reproduktion: **Medie:**

Opbevaringssted:

Dimensioner: 38 x 47 cm

Kortart:	Område/lokalitet:		Registreringsnr:
SPECIAL LANDKORT	SUNDEVED		1848-1211 I-2
Opbevaringssted:	**Målestoksforhold:**	**Opmålt/trykt/tegnet år:**	**Arkivbetegnelse:**
KB, KS	1:40.000	1848	DANMARK HIST.KORT (SØNDERJYLLAND) 1111-14-1848-50/k Acc.nr.(1960-454/5)

Navn:

SUNDEVED
FELTTOGET 1848 5te JUNI
Plan VII

Litografi, karton, koloreret

Generelt indhold: (dobbelt skrift hvis stiliseret signatur)

Købstæder, landsbyer, kirker, slotte, herred/hovedgårde, enkeltgårde, huse, veje, skove, moser, søer, vandløb, møller

Specialindhold: (herunder søværts signaturer)

Danske og fjendtlige troppeplaceringer m.v. samt kanonbåde

Triangulering:	Ja	X	Nej		Måske		

Bemærkninger:

Samme kortgrundlag som det foregående

Kortdækning: se reg.nr. 1848-1211 I-1

Reproduktion: **Medie:**

Opbevaringssted:

Dimensioner: 38 x 47 cm

Kortart:	Område/lokalitet:		Registreringsnr:
KRIGSKORT	SUNDEVED (SLESVIG ØST)		1848-1211 I-3
Opbevaringssted:	**Målestoksforhold:**	**Opmålt/trykt/tegnet år:**	**Arkivbetegnelse:**
KB, KS	~1:27.000	1848	KORT UDT. AF DANSKE HIST.BL. 1731-1848 (ukat) NEDERST I LÆGGET

Navn:

CROQUI VON SUNDEWITT No 1
'GEFECHT AM 28. MAI 1848'

Litografi, papir

Generelt indhold: (dobbelt skrift hvis stiliseret signatur)

Købstæder, landsbyer, kirker, slotte, herre/hovedgårde, enkeltgårde, huse, veje, alleër, teglværker (omkring Egernsund), skove, moser, søer, vandløb, møller.

Specialindhold: (herunder søværts signaturer)

De militære stillinger angivet med rødt.
Med bogstavhenvisning, men uden forklaring.

Triangulering:	Ja	X	Nej		Måske		

Bemærkninger:

Et medium detaljeret kort.

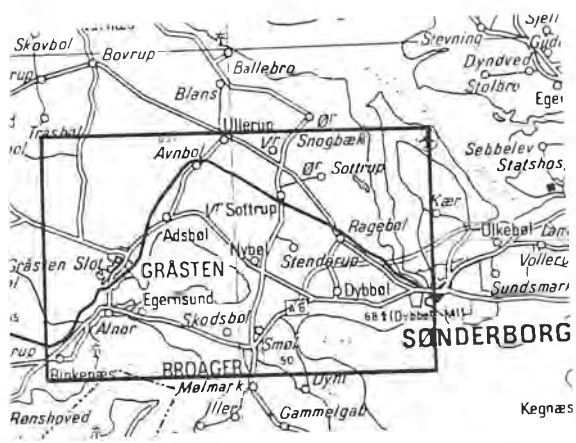

Reproduktion:	Medie:
Opbevaringssted:	

Dimensioner: 46 x 27 cm

Kortart:	Område/lokalitet:		Registreringsnr:
KRIGSKORT	SUNDEVED		1848-1211 I-4
Opbevaringssted:	**Målestoksforhold:**	**Opmålt/trykt/tegnet år:**	**Arkivbetegnelse:**
KB, KS	~1:27.000	1848	KORT UDT. AF DANSKE HIST.BL., 1731-1848 (ukat)

Navn:

CROQUI VOM SUNDEWITT No II
GEFECHT AM 5. JUNI 1848
COLONNE DES GENERALS HALKETT

Generelt indhold: (dobbelt skrift hvis stiliseret signatur)

Købstæder, landsbyer, kirker, slotte, herre/hovedgårde, enkeltgårde, huse, veje, teglværker omkring Egernsund, skove, moser, søer, vandløb, møller.

Specialindhold: (herunder søværts signaturer)

Militære stillinger og plan over de i August (1848 ?) byggede Strandbatterier v. Egernsund.

Triangulering:	Ja	X	Nej		Måske		

Bemærkninger:

Helt som foregående kort, men med nye militære stillinger m.v.

Reproduktion: **Medie:**

Opbevaringssted:

Dækningsområde:

Som foregående kort.

Dimensioner: 46 x 27 cm

KORT, DER VISER BEGIVENHEDER I 1849

Kortart:	Område/lokalitet:		Registreringsnr:
SPECIAL LANDKORT	SUNDEVED		1849-1211 I-1
Opbevaringssted:	**Målestoksforhold:**	**Opmålt/trykt/tegnet år:**	**Arkivbetegnelse:**
KB, KS	1:40.000	1849/	DANMARK, HISTORISKE KORT 1111-14-1848-50/i

Navn:

SUNDEVED
FELTTOGET 1849 6te APRIL
PLAN I
E.Klingsey Gr.
Hoffenberg, Jespersen & Fr. Traps Lith. Inst.

Litografi, koloreret, karton.

Generelt indhold: (dobbelt skrift hvis stiliseret signatur)

Købstæder, landsbyer, kirker, slotte, herre/hovedgårde, enkeltgårde, huse, veje, skove, moser, søer, vandløb, møller.

Specialindhold: (herunder søværts signaturer)

Danske og fjentlige troppers placeringer.

Triangulering:	Ja	X	Nej		Måske		

Bemærkninger:

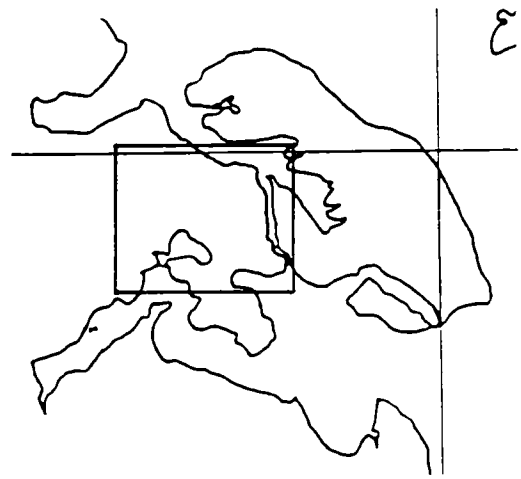

Reproduktion: **Medie:**

Opbevaringssted:

Dimensioner: 38 x 49 cm

Kortart:	Område/lokalitet:		Registreringsnr:
KRIGSPLANKORT	SUNDEVED/ALS		1849 -1211 I NØ-1
Opbevaringssted:	**Målestoksforhold:**	**Opmålt/trykt/tegnet år:**	**Arkivbetegnelse:**
KB, KS	1:20.000	Sep/okt. 1849	KORT UDT. AF DANSKE HIST.BLADE 1849-1972

Navn:

'CROQUIS AF DE I 1848 og 1849 PAA ALS OG I SUNDEVED OPKASTEDE DANSKE OG FJENTLIGE VÆRKER, NEMLIG: '

Håndtegning, koloreret, papir, opklæbet.
Findes desuden i udg. dediceret Kongen (fra. C.J. de Meza)

SKA BET B/18 No 57

Generelt indhold: (dobbelt skrift hvis stiliseret signatur)

Købstæder, slotte, herre/hovedgårde, enkeltgårde, huse, veje, skove, søer.

Specialindhold: (herunder søværts signaturer)

Danske forskansninger og løbegrave.
Afbrændte bygninger, fjentlige skanser, løbegrave m.v. (senere overtaget af DK) Indgående forklaring vedr. anlæggene.
Skanser, nr. I-X, hvoraf de 8 ligger som en flanke (Dybbøl Bjerg) 1)

Triangulering:	Ja	(X)	Nej		Måske		

Bemærkninger:

Et interessant, og ret udførligt kort.

1) Der findes endvidere en håndskrevet beskrivelse, form. kontemporær, over de 'fjentlige' opkastede forskansninger på Dybbøl i 1849.



Reproduktion: **Medie:**

Opbevaringssted:

Dimensioner: 39 x 54 cm

Kortart:	Område/lokalitet:		Registreringsnr:
KRIGSKORT	DYBBØL		1849-1211 I NØ-2
Opbevaringssted:	**Målestoksforhold:**	**Opmålt/trykt/tegnet år:**	**Arkivbetegnelse:**
KB, KS	~ 1:7.500	1849	JYLLAND, MINDRE LOKALITETER, "DYBBØL"

Navn:

'PLAN DER DÜPPLER HÖHEN NEBST DEN VOM 13ten APRIL BIS 26ten JULI 1849 ERBAUTEN SCHANZEN U. BATTERIEN!

Generelt indhold: (dobbelt skrift hvis stiliseret signatur)

Købstæder, landsbyer, enkeltgårde, huse, veje, højdeforhold antydet, mose, vandløb

Specialindhold: (herunder søværts signaturer)

Levende hegnsskel - danske skanser i brug, infanteriløbegrave, volde, blokhuse, fanal (baun)

Triangulering:	Ja	(X)	Nej		Måske	X	

Bemærkninger:

Et interessant og detaljeret kort.



Reproduktion:	Medie:
Opbevaringssted:	

Dimensioner: 40 x 32 cm

Kortart:	Område/lokalitet:		Registreringsnr:
LANDKORT	FLENSBORG M. OMEGN + DYBBØL		1849-1211-1
Opbevaringssted: KB, KS	**Målestoksforhold:** 1:240.000	**Opmålt/trykt/tegnet år:** 1849 (?) (I flg. KS)	**Arkivbetegnelse:** HERTUGDØMMERNE 'SLESVIG, STØRRE UBENÆVNTE DELE'

Navn:

'DET ØSTLIGE SLESVIG, FRA DYBBELBJERG TIL OVERSEE'
C.A.Reitzels forlag
E.M.Bærentzen & Co. Lith.Inst.

Litografi, papir.

Generelt indhold: (dobbelt skrift hvis stiliseret signatur)

Købstæder, landsbyer, kirker, slotte, herre/hovedgårde, enkeltgårde, huse, veje, skove, søer, vandløb, eng, møller.

Specialindhold: (herunder søværts signaturer)

Triangulering:	Ja	X	Nej		Måske		

Bemærkninger:

Et oversigtskort uden smådetaljer.



Reproduktion: **Medie:**

Opbevaringssted:

Dimensioner: 18 x 15,5 cm

Kortart:	Område/lokalitet:		Registreringsnr:
SPECIAL LANDKORT	ECKERNFÖRDE		1849-DK SV-1
Opbevaringssted: KB, KS	**Målestoksforhold:** 1:20.000	**Opmålt/trykt/tegnet år:** 1849	**Arkivbetegnelse:** DANMARK, HISTORISKE KORT 1111-14-1848-50/k Acc.nr.x-1962-176

Navn:

EKERNFÖRDE
FELTTOGET 1849

Litografi, karton, vandområder grøn konturkoloreret.

Generelt indhold: (dobbelt skrift hvis stiliseret signatur)

Købstæder, landsbyer, kirker, herre/hovedgårde, enkeltgårde, huse, skanse øst for Eckernförde, skove, søer, vandløb

Specialindhold: (herunder søværts signaturer)

Lodskud, dybdekurver
Danske kanonbådsstillinger og bevægelser ud for Eckernförde.
Fjentlige batteristillinger på land øst for byen.

Triangulering:	Ja	X	Nej		Måske		

Bemærkninger:

Et lille kort, som viser det danske søangreb ved Eckernförde

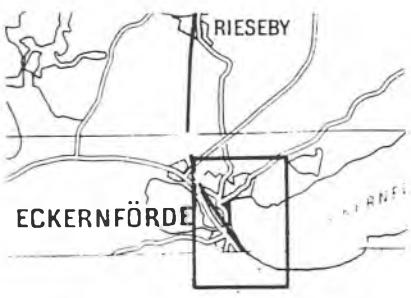

Reproduktion: **Medie:**

Opbevaringssted:

Dimensioner: 16 x 23 cm

Kortart:	Område/lokalitet:		Registreringsnr:
KRIGSHIST.KORT	ECKERNFÖRDE		1849-DKSV-2
Opbevaringssted: KB, KS	**Målestoksforhold:** 1:20.000	**Opmålt/trykt/tegnet år:** 1849	**Arkivbetegnelse:** KORT UDTAGET FRA DANSKE HIST.BL. (ukat) 1849-1972

Navn:

'POSITIONS KAART OVER AFFAIREN I ECKERNFÖRDE FJORD' DEN 5te APRIL 1849

Litografi, papir

Generelt indhold: (dobbelt skrift hvis stiliseret signatur)

Købstæder[1], landsbyer, kirker, hovedgårde, enkeltgårde, huse, veje, batterier (A og B), moser.

Specialindhold: (herunder søværts signaturer)

Lodskud (faun), dybdekurver.
Fortegnelse over Batterier og Positionsang. for skibe (i beskydningsstillinger m.v.)

Triangulering:	Ja	X	Nej		Måske		

Bemærkninger:

Ud over det tematiske indhold er informationsmængden lille.

1) Eckernförde kun vist ved tonet felt uden enkeltheder.

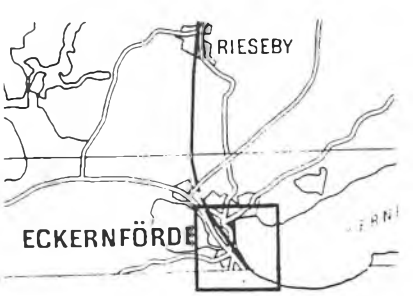

Reproduktion: **Medie:**

Opbevaringssted:

Dimensioner: 17,5 x 18 cm

Kortart:	Område/lokalitet:		Registreringsnr:
KRIGSKORT	ECKERNFÖRDE BUGT (RHED)		1849-DKSV-3
Opbevaringssted:	**Målestoksforhold:**	**Opmålt/trykt/tegnet år:**	**Arkivbetegnelse:**
KB, KS	÷	1849	KORT UDTAGET AF DANSKE HIST.BL. (ukat.) 1849-1972

Navn:

PLAN DES KAMPEPLATZES BEI ECKERNFÖRDE AM 5. APRIL

Litografi

Generelt indhold: (dobbelt skrift hvis stiliseret signatur)

Købstæder, veje, få skanser, **skove**, søer, vandløb.

Specialindhold: (herunder søværts signaturer)

14 talhenvisninger.

Triangulering:	Ja	X	Nej		Måske		

Bemærkninger:

Et groft og udetaljeret kort,
sammenlignet med det foregående.

Reproduktion: **Medie:**

Opbevaringssted:

Dimensioner: 15 x 12,5 cm

Kortart:	Område/lokalitet:		Registreringsnr:
LANDKORT	NORDSLESVIG, NORDLIGE DEL AF GL. HADERSLEV AMT		1849-1212/-13-1,2
Opbevaringssted:	**Målestoksforhold:**	**Opmålt/trykt/tegnet år:**	**Arkivbetegnelse:**
KB, KS	(1:80.000)	Foråret 1849	'JYLLAND, STØRRE UBENÆVNTE DELE' SPECIALLÆG: UMGEGEND VON KOLDING, VEJLE OG FREDERICIA

Navn:

UDEN NAVN
(KORT OVER DEN ØSTLIGE DEL AF DET NORDLIGSTE SLESVIG)
Sammensat af F.Geerz, Overkvartermester for Den Slesvig-Holstenske Hær på grundlag af Manzas kort.
Tysk kort.

Litografi, papir.

Generelt indhold: (dobbelt skrift hvis stiliseret signatur)

Købstæder, landsbyer, kirker, slotte, herre/hovedgårde, enkeltgårde, huse, veje, grænse (Sdr-Nr. Jylland), skove, moser, heder, søer, vandløb, broer, eng, plantager, møller, vandmøller.

Specialindhold: (herunder søværts signaturer)

Blad nr. 3 omfatter Kolding og omegn.
Blad nr. 4 indeholder desuden specialkort over Kolding, Fredericia og Christiansfeld

Triangulering:	Ja	X	Nej		Måske		

Bemærkninger:

Et forholdsvist detaljeret kort.

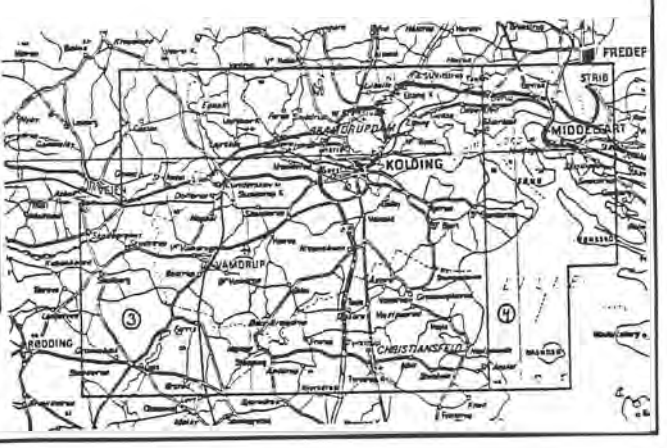

Reproduktion: **Medie:**

Opbevaringssted:

Dimensioner: 38 x 30 cm

Kortart:	Område/lokalitet:		Registreringsnr:
KRIGSKORT	FREDERICIA		1849-1213 I/II-1
Opbevaringssted:	**Målestoksforhold:**	**Opmålt/trykt/tegnet år:**	**Arkivbetegnelse:**
KB, KS	1:40.000	1849/?	DANMARK, HISTORISKE KORT 1111-14-1848-50/m

Navn:

FREDERICIA
FELTTOGET 1849
Plan IV
Hoffenberg, Jespersen & Fr.Traps Etabl.

Litografi, koloreret, karton

Generelt indhold: (dobbelt skrift hvis stiliseret signatur)

Købstæder, landsbyer, kirker, herre/hovedgårde, enkeltgårde, huse, veje, alleér, kystbatterier, skove, moser, søer, vandløb.

Specialindhold: (herunder søværts signaturer)

Lodskud, dybdekurver.
Danske og fjentlige troppeplaceringer og kanonbåde i Lillebælt

Triangulering:	Ja	X	Nej		Måske		

Bemærkninger:

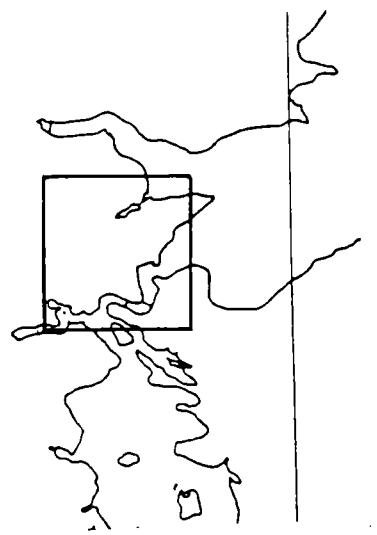

Reproduktion: **Medie:**

Opbevaringssted:

Dimensioner: 40 x 41 cm

Kortart:	Område/lokalitet:		Registreringsnr:
SPECIAL	OMEGNEN V. KOLDING (DET NORDLIGSTE N.SLESVIG OG SYDL. NR.JYLLAND)		1849-1213-1 (18??)
Opbevaringssted:	**Målestoksforhold:**	**Opmålt/trykt/tegnet år:**	**Arkivbetegnelse:**
KB, KS	1:40.000	1849/e. 1849 (1860'erne?)	DANMARK, HISTORISKE KORT 1111-14-1848-50/e (acc.nr. X-1962 177)

Navn:

'KOLDING, GUDSÖ OG ALMIND-DONS'
FELTTOGET 1849
PL III
Hoffenberg, Jespersen & Fr. Traps Etabl.

Litografi, karton, koloreret

Generelt indhold: (dobbelt skrift hvis stiliseret signatur)

Købstæder, landsbyer, kirker, slotte, herre/hovedgårde, enkeltgårde, huse, veje, alleér, lod/matr.skel, niveaukurver, højdetal, skove, moser, søer, vandløb.

Specialindhold: (herunder søværts signaturer)

Lodskud, dybdekurver
Danske og fjentlige troppers placeringer m.v. (se bagsiden)
Kanonade på vej ind i Gudsø Vig.
Særkort over Kolding

Triangulering:	Ja	X	Nej		Måske		

Bemærkninger:

Et krigshistorisk interessant kort. Grundlag: Generalstabens målebords (eller Atlas) blade. Lodskuddene noget distante.

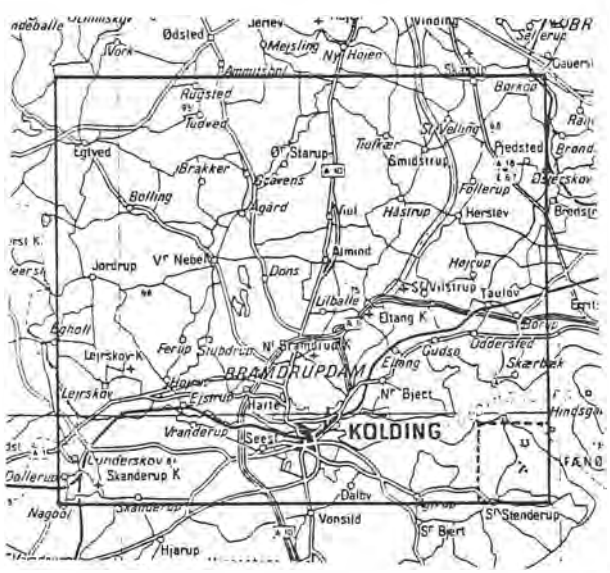

Reproduktion: **Medie:**

Opbevaringssted:

Dimensioner: 61 x51 cm

Kortart:	Område/lokalitet:		Registreringsnr:
KRIGS-/SPECIAL LANDKORT	FREDERICIA MED OMEGN		1849-1213 I/II-2
Opbevaringssted:	**Målestoksforhold:**	**Opmålt/trykt/tegnet år:**	**Arkivbetegnelse:**
KB, KS	1:40.000	1849/	KORT UDTAGET AF DANSKE HIST. BL. 1849-1972(ukat) Bet.17A/10(ska?)

Navn:

'KAART OVER FRERICIA OG OMEGN MED DE DEN 6te JULI 1849 FOREFUNDNE FJENDTLIGE VÆRKER!'
Udarbeidet i felttoget 1849 af Det Nörrejyske Armeecorps's Topographer

Litografi, karton, koloreret.

Generelt indhold: (dobbelt skrift hvis stiliseret signatur)

Købstæder, landsbyer, kirker, herre/hovedgårde, enkeltgårde, huse, veje, skove, moser, krat, søer, vandløb, vandmøller.

Specialindhold: (herunder søværts signaturer)

Fortegnelse over Batterier, Skanser m.v., der vises på kortet.

Triangulering:	Ja	X	Nej		Måske		

Bemærkninger:

Et smukt koloreret kort, detaljeret

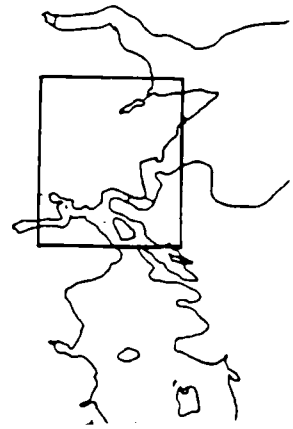

Reproduktion: **Medie:**

Opbevaringssted:

Dimensioner: 38 x 46,5 cm

Kortart:	Område/lokalitet:		Registreringsnr:
KRIGSKORT	FREDERICIA		1849- 1213 I/II-3
Opbevaringssted:	**Målestoksforhold:**	**Opmålt/trykt/tegnet år:**	**Arkivbetegnelse:**
KB, KS,	1:40.000	1849	KORT UDTAGET AF DANSKE HIST.BL. 1849-1972 (ukat)

Navn:

'KORT OVER FREDERICIA=FÆSTNING OG OMEGNEN TILLIGE MED DE FJENDTLIGE BATTERIER SAALEDES SOM DISSE FANDTES VED UDFALDET DEN 6te JULI 1849

Generelt indhold: (dobbelt skrift hvis stiliseret signatur)

Købstæder, landsbyer, herre/hovedgårde, enkeltgårde, veje, skove, moser, søer, vandløb.

Specialindhold: (herunder søværts signaturer)

Forklaring og henvisning vedr. de fjendtlige batterier og danske

Triangulering:	Ja	X	Nej		Måske		

Bemærkninger:

Et detaljeret kort.

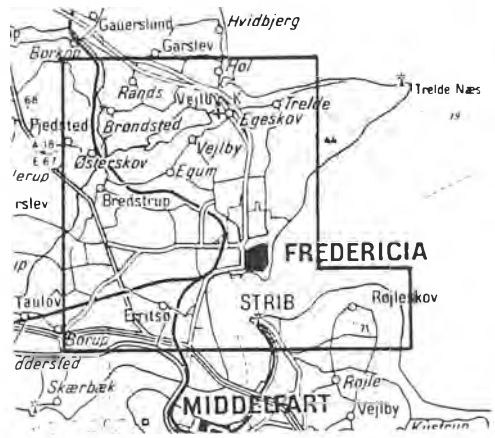

Reproduktion:	Medie:
Opbevaringssted:	

Dimensioner: 34,5 x 28 cm

Kortart:	Område/lokalitet:		Registreringsnr:
KRIGSKORT	FREDERICIA		1849-1213 I/II-4
Opbevaringssted:	**Målestoksforhold:**	**Opmålt/trykt/tegnet år:**	**Arkivbetegnelse:**
KB, KS	1:30.000	1849	KORT UDTAGET AF DANSKE HIST.BL. 1849-1972 (ukat)

Navn:

PLAN OVER SLAGET VED FREDERICIA
'DEN IV JULI MDCCCIL. UDARBEJDET OG UDGIVET AF DEN DANSKE ARMEES GENERALSTAB'

Litografi, karton.

Generelt indhold: (dobbelt skrift hvis stiliseret signatur)

Købstæder, landsbyer, kirker, herre/hovedgårde, enkeltgårde, huse, veje, alleér, teglværker, markskel, højdeforhold antydet, skove, moser, vandløb.

Specialindhold: (herunder søværts signaturer)

Militærstillinger m.v. med indgående forklaring til disse.

Triangulering:	Ja	X	Nej		Måske		

Bemærkninger:

Som det foregående

Reproduktion: **Medie:**

Opbevaringssted:

Dimensioner: 51 x 56 cm

KORT, DER VISER BEGIVENHEDER I 1850 - 1863

(se desuden under 'general og seriekort')

Kortart:	Område/lokalitet:		Registreringsnr:
LANDKORT (KRIGSKORT)	FLENSBORG & OMEGN		1850-1211-1
Opbevaringssted:	**Målestoksforhold:**	**Opmålt/trykt/tegnet år:**	**Arkivbetegnelse:**
KB, KS	1:40.000	1850	HERTUGDØMMERNE SLESVIG, STØRRE UBENÆVNTE DELE.

Navn:

'EGNEN OM FLENSBORG OG OVERSØ'

Litografi, papir.

Generelt indhold: (dobbelt skrift hvis stiliseret signatur)

Købstæder, landsbyer, kirker, herre/hovedgårde, enkeltgårde/huse, kroer, chausee - landevej - andre veje, (oldstids?)høje, højdekonturer, skove, moser, søer, vandløb, enge.

Specialindhold: (herunder søværts signaturer)

Bl.a. kolonneveje

Triangulering:	Ja	X	Nej		Måske		

Bemærkninger:

Et detaljeret kort.

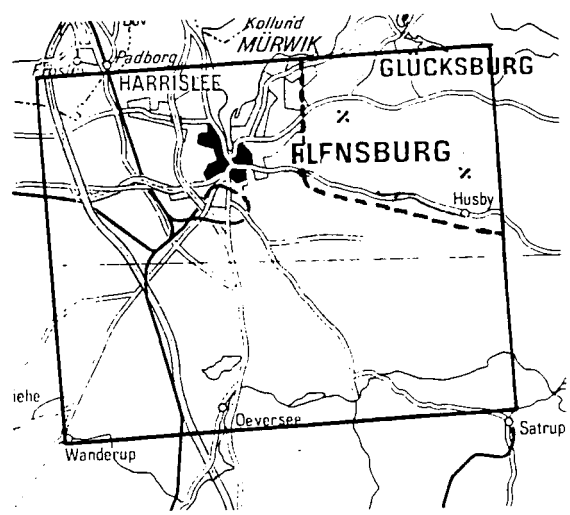

Reproduktion: **Medie:**

Opbevaringssted:

Dimensioner: 42 x 34 cm

Kortart:	Område/lokalitet:		Registreringsnr:
SPECIAL LANDKORT	HADERSLEV & OMEGN		1850-1212-1
Opbevaringssted:	**Målestoksforhold:**	**Opmålt/trykt/tegnet år:**	**Arkivbetegnelse:**
KB, KS	1:40.000	1848/1851	SLESVIG, SPEC. FORMÅL (1111,155-14-) 1111.155-14-1850/1a

Navn:

'KARTE VOM KRIEGSSCHAUPLATZ IN SCHLESWIG SECTION III: HADERSLEBEN'

Litografi

Generelt indhold: (dobbelt skrift hvis stiliseret signatur)

Købstæder, landsbyer, kirker, herre/hovedgårde, enkeltgårde, huse, veje, alleér, stier, kolonneveje, skove, moser, heder, søer, vandløb.
Ruin af Lildholt Kirke v. for Haderslev

Specialindhold: (herunder søværts signaturer)

Triangulering:	Ja	X	Nej		Måske		

Bemærkninger:

Et forholdsvist detaljeret kort udført efter VSK. Overskueligt.

Iflg. nummereringen skulle findes yderligere 2 sektioner, som det dog ikke har været muligt at finde i lægget.

Reproduktion: **Medie:**

Opbevaringssted:

Dimensioner: 64 x 36 cm

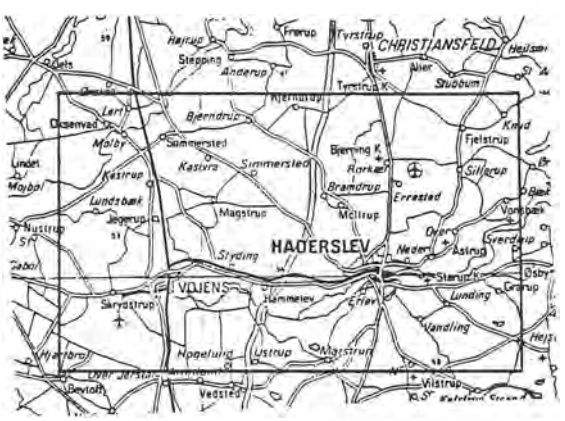

Kortart:	Område/lokalitet:		Registreringsnr:
LANDKORT SERIEKORT	HOPTRUP OG OMEGN (SØNDERJYLLAND)		1850-1212-2 1850-1211/12-3
Opbevaringssted:	**Målestoksforhold:**	**Opmålt/trykt/tegnet år:**	**Arkivbetegnelse:**
KB, KS	1:40.000	v/våbenstilst. 1849/50 / Juni 1850	SLESVIG SPEC.FORMÅL 1111,155-14-1850/ 1b, c

Navn:

1b: 'KARTE VOM KRIEGSSCHAUPLATZ IN SCHLESWIG'
SECTION IV: HOPTRUP

1c: 'KARTE VOM KRIEGSSCHAUPLATZ IN SCHLESWIG'
SECTION V: APENRADE

Litografi, papir.

Generelt indhold: (dobbelt skrift hvis stiliseret signatur)

Købstæder, landsbyer, kirker, herre/hovedgårde, enkeltgårde, huse, veje, hærvejen, skove, moser, heder, søer, vandløb, vandmøller.

Specialindhold: (herunder søværts signaturer)

Triangulering:	Ja	X	Nej		Måske		

Bemærkninger:

Se tidligere kort.

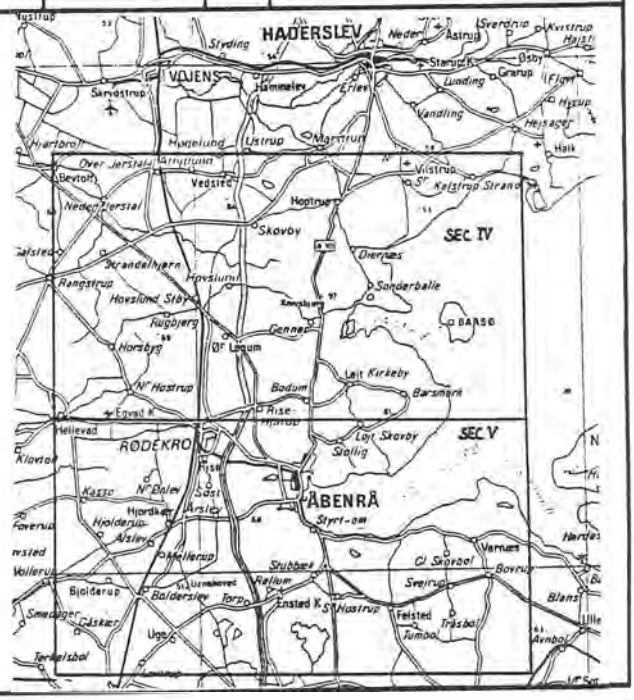

Reproduktion: **Medie:**

Opbevaringssted:

Dimensioner: 64 x 36 cm

Kortart:	Område/lokalitet:		Registreringsnr:
SPEC. LANDKORT SERIEKORT	SUNDEVED M.M.		1850-1211/-12-4
Opbevaringssted:	**Målestoksforhold:**	**Opmålt/trykt/tegnet år:**	**Arkivbetegnelse:**
KB, KS	1:40.000	1848/49 / 1850	SLESVIG, SPEC. FORMÅL 1111,155-14-1850/1d

Navn:

KARTE VOM KRIEGSSCHAUPLATZ IN SCHLESWIG SECTION VI: SUNDEWITT

Litografi, karton

Generelt indhold: (dobbelt skrift hvis stiliseret signatur)

Købstæder, landsbyer, kirker, slotte, herre/hovedgårde, enkeltgårde, huse, veje, danske skanser på Dybbøl Bjerg, skove, moser, heder, søer, vandløb, kolonneveje

Specialindhold: (herunder søværts signaturer)

Triangulering:	Ja	X	Nej		Måske		

Bemærkninger:

Se tidligere kort.
Af særlig interesse for så vidt angår Dybbølegnen.

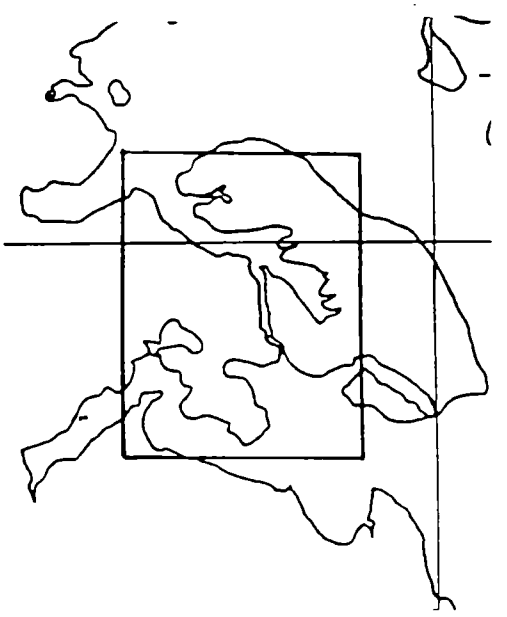

Reproduktion: **Medie:**

Opbevaringssted:

Dimensioner: 52 x 68 cm

Kortart:	Område/lokalitet:		Registreringsnr:
SPEC.LANDKORT	VII: FLENSBORG M.M. VIII: BILLSCHAU		1850-1211-2 1850-1211-3
Opbevaringssted:	**Målestoksforhold:**	**Opmålt/trykt/tegnet år:**	**Arkivbetegnelse:**
KB, KS	1:40.000	1848-49 / 1850	SLESVIG SPEC.FORMÅL 1111,155-14-1850/ 1e, f

Navn:

'KARTE VOM KRIEGSSCHAUPLATZ IN SCHLESWIG'
SECTION VII: FLENSBUG - GLÜCKBURG - GRAVENSTEIN

'KARTE VOM KRIEGSSCHAUPLATZ IN SCHLESWIG'
SECTION VIII: BILLSCHAU

Litografi, papir.

Generelt indhold: (dobbelt skrift hvis stiliseret signatur)

Købstæder, landsbyer[1)], kirker, herre/hovedgårde, enkeltgårde, huse, veje (chaussé), alleér, hærvejen, kolonneveje, skove, moser, heder, søer, vandløb, vandmøller.

Specialindhold: (herunder søværts signaturer)

Triangulering:	Ja	X	Nej		Måske		

Bemærkninger:

Se foregående kort.
Navnstof på tysk.

1) Angivet dels v. cirkelsign., dels ved enk. bebyggelser (agglommeration)

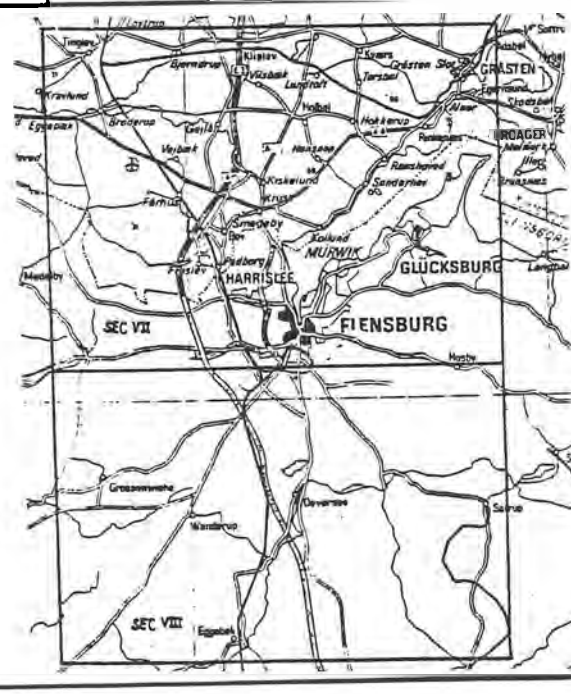

Reproduktion: **Medie:**

Opbevaringssted:

Dimensioner: e: 65 x 47 cm
f: 65 x 43

Kortart:	Område/lokalitet:		Registreringsnr:
KRIGSKORT SERIEKORT	KAPPELN OG OMRÅDET V.HERFOR		1850-DKSV-1 1850-DKSV-2
Opbevaringssted:	**Målestoksforhold:**	**Opmålt/trykt/tegnet år:**	**Arkivbetegnelse:**
KB, KS	1:40.000	1849+50 / 1850	SLESVIG, SPEC.FORMÅL 1111,155-14-1850 /lg,1-3 + /lm, 1-2

Navn:

'KARTE VOM KRIEGSSCHAUPLATZ IN SCHLESWIG'
SECTION IX: CAPPELN
(1 ex. + 1 ex. med påtegninger + 1 ex. på lærred)

'KARTE VOM KRIEGSSCHAUPLATZ IN SCHLESWIG'
SECTION X: SCHLESWIG - IDSTEDT - MESSUNDE. 1)

Litografi, papir

Generelt indhold: (dobbelt skrift hvis stiliseret signatur)

Købstæder, landsbyer, kirker, herre/hovedgårde, enkeltgårde, huse, veje, skove, moser, heder, søer, vandløb.

Specialindhold: (herunder søværts signaturer)

Section X viser bl.a. Dannevirke (Margret wall + Kograv)

Triangulering:	Ja	X	Nej		Måske		

Bemærkninger:

Navnestof på tysk

1) det ene ex. m. angivelse af tropper og troppebevægelser.

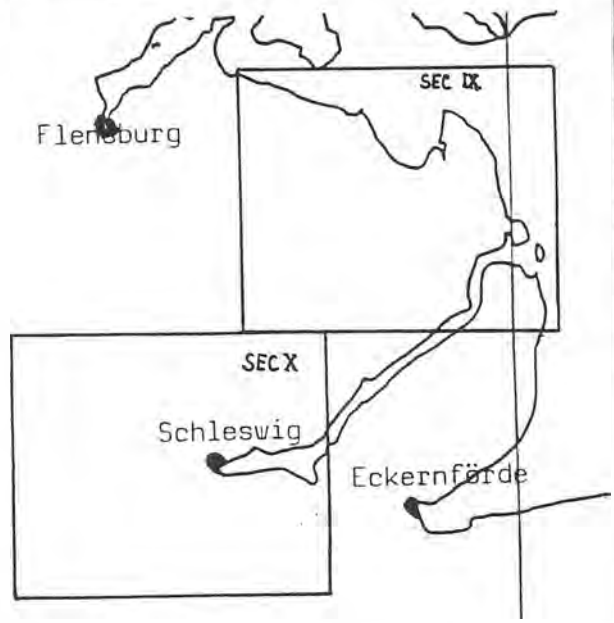

Reproduktion: **Medie:**

Opbevaringssted:

Dimensioner: 70 x 59 cm

Kortart:	Område/lokalitet:		Registreringsnr:
SPEC.KORT	XI: ECKERNFÖRDE OG OMEGN XII: RENDSBORG OG OMRÅDET NORD HERFOR		1850-DKSV-3 1850-DKSV-4,5a,b,c
Opbevaringssted:	**Målestoksforhold:**	**Opmålt/trykt/tegnet år:**	**Arkivbetegnelse:**
KB, KS	1:40.000	1823/24 / 1850 +1783 m.m.	SLESVIG, SPEC.FORMÅL 1111,155-14-1850 /li 1-2

Navn:

'KARTE VOM KRIEGSSCHAUPLATZ IN SCHLESWIG'
SECTION XI: ECKERNFORDE

'KARTE VOM KRIEGSSCHAUPLATZ IN SCHLESWIG'
SECTION XII: RENDSBURG 1)

Litograf (2 ex.)

Generelt indhold: (dobbelt skrift hvis stiliseret signatur)

Købstæder, landsbyer, kirker, herre/hovedgårde, enkeltgårde, huse, veje, alleér, XII/XIV: Jernbane, skanser (omkring Rendsborg), skove, moser, heder, søer, vandløb, vandmøller.

Specialindhold: (herunder søværts signaturer)

Section XII viser bl.a. Rendsborg ret detaljeret.

Triangulering:	Ja	X	Nej		Måske		

Bemærkninger:

Tysk Navnestof

1) Findes desuden i udg. bet. sec. XIV med grænse til Sydslesvig samt en udgave på lærred (bet.sect. XIV)

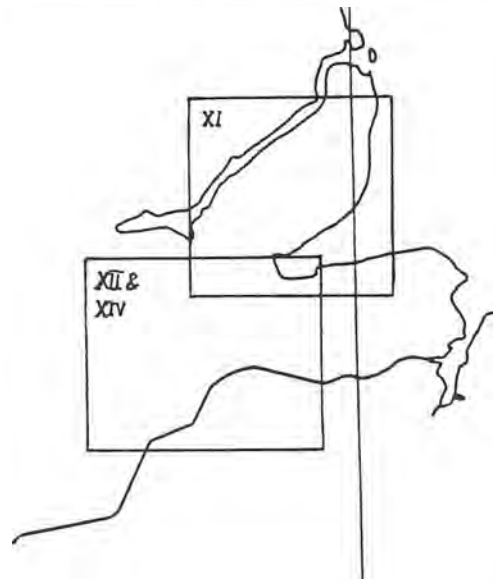

Reproduktion: **Medie:**

Opbevaringssted:

Dimensioner: i: 52 x 51 cm
j: 70 x 53

Kortart:	Område/lokalitet:		Registreringsnr:
SPEC. KORT SERIEKORT	SYDSLESVIG: FREDERIKSSTAD OG OMGIVELSER		1850-DKSV-6
Opbevaringssted: KB, KS	**Målestoksforhold:** 1:40.000	**Opmålt/trykt/tegnet år:** 1845 / 1850 (-50)	**Arkivbetegnelse:** SLESVIG, SPEC.KORT 1111,155-14-1850/1k

Navn:

KARTE VOM KRIEGSSCHAUPLATZ IN SCHLESWIG
SECTION XIII: FREDERIKSSTAD

Litografi, papir

Generelt indhold: (dobbelt skrift hvis stiliseret signatur)

Købstæder, landsbyer, kirker, herre/hovedgårde, enkeltgårde, huse, skanser [1], veje, skove, moser, heder, søer, vandløb, vandmøller.

Specialindhold: (herunder søværts signaturer)

Triangulering:	Ja	X	Nej		Måske		

Bemærkninger:

Se tidligere kort.

1) 10 km Øst for Frederiksstad.

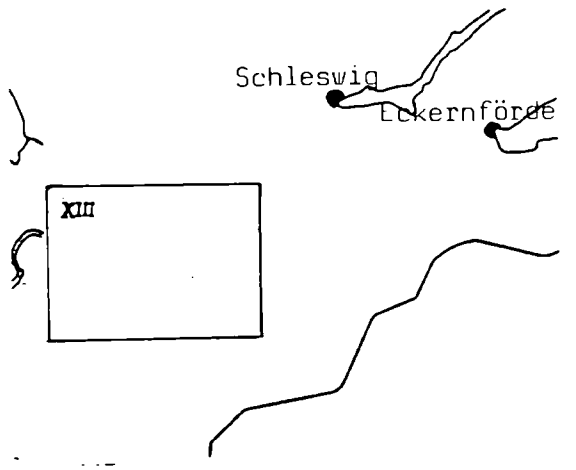

Reproduktion: **Medie:**

Opbevaringssted:

Dimensioner: 68 x 42 cm

Kortart:	Område/lokalitet:		Registreringsnr:
KRIGSKORT	SLESVIG HERTUGDØMME FRA KOLDING I NØ TIL KIEL I SØ		1850-DKSV-8
Opbevaringssted:	**Målestoksforhold:**	**Opmålt/trykt/tegnet år:**	**Arkivbetegnelse:**
RA	ca. 1:225.000	o. 1850 ?	KORTSAMLINGEN, RENTEKAMMERSAML. nr. 166

Navn:

'ORIENTERINGSKAART OVER GENDARMERNES STATIONERING OG VIGILANCE M.M. I HERTUGDØMMET SLESVIG. TEGNET AF PREMIERLØITNANT, ADJUDANT VON FREIESLEBEN'

Håndtegning, tusch, veje m.v., koloreret, karton.

Generelt indhold: (dobbelt skrift hvis stiliseret signatur)

Købstæder, landsbyer, herre/hovedgårde, veje[1)], diger, amtsskel, jernbaner, søer, vandløb.

Specialindhold: (herunder søværts signaturer)

Specialkort over Ærø og enkelte positions angivelser vedr.: Stationer - conferencepunkter og "begge under et"

Triangulering:	Ja		Nej		Måske	X	

Bemærkninger:

Et oversigtskort, formentlig udarbejdet i forbindelse med de slesviske krige. Udeltajeret!

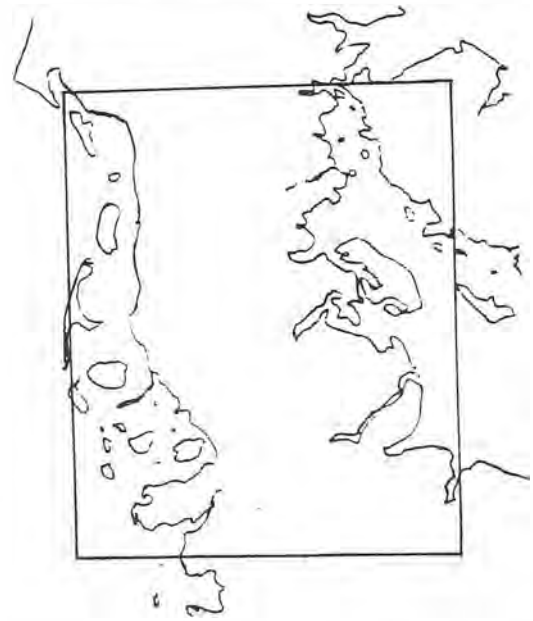

1) herunder chaussé, mindre landeveje og biveje.

Reproduktion:	Medie:
Opbevaringssted:	

Dimensioner: 53 x 62 cm

Kortart:	Område/lokalitet:		Registreringsnr:
SPECIAL LANDKORT (KRIGSKORT)	SYDSLESVIG		1850-DKSV-9
Opbevaringssted:	**Målestoksforhold:**	**Opmålt/trykt/tegnet år:**	**Arkivbetegnelse:**
KB, KS	1:120.000	1850 / ?	DANMARK, HISTORISKE KORT (SØNDERJYLLAND) 1111-14-1848-50/s

Navn:

OVERSIGTSKAART
TIL KRIGSOPERATIONERNE I SYDSLESVIG I AARET 1850 MED ANGIVELSE AF DE DER ANLAGTE FORSKANDSNINGER M.M. SAMT AF HÆRENES RESPECTIVE FORPOSTLINIER VED FELTTOGETS AFSLUTNING.

Litografi, papir, vandområder grønkoloreret.

Generelt indhold: (dobbelt skrift hvis stiliseret signatur)

Købstæder, landsbyer, kirker, slotte, herre/hovedgårde, enkeltgårde, skove, moser, søer, vandløb, møller, vandmøller.

Specialindhold: (herunder søværts signaturer)

Bl.a. skanser, løbegrave, kolonneveje m.m.

Triangulering:	Ja	X	Nej		Måske		

Bemærkninger:

Et oversigtskort med mange militære-/ krigshistoriske detaljer. Desuden en del topografiske detaljer, ret minutiøst udført!

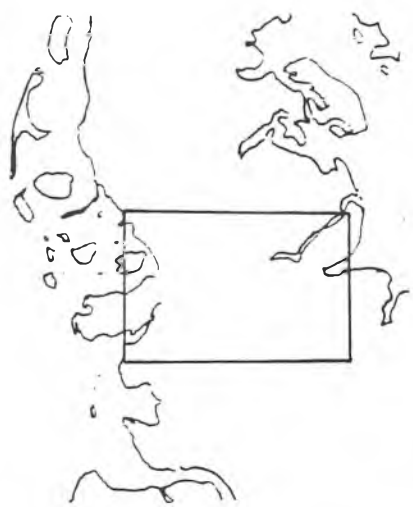

Reproduktion: **Medie:**

Opbevaringssted:

Dimensioner: 61 x 40 cm

Kortart:	Område/lokalitet:		Registreringsnr:
KRIGSKORT	ISTED, SYD SLESVIG		1850-DKSV-10
Opbevaringssted:	**Målestoksforhold:**	**Opmålt/trykt/tegnet år:**	**Arkivbetegnelse:**
KB, KS	1:40.000 ?	1850 /?	DANMARK, HISTORISKE KORT 1111-14-1848-50/0

Navn:

'ISTED'
FELTTOGET 1850

Litografi, koloreret, karton.

Generelt indhold: (dobbelt skrift hvis stiliseret signatur)

Landsbyer, kirker, herre/hovedgårde, enkeltgårde, huse, veje, alleér, mark skellinier, relief antydet, skove, moser, heder, søer, vandløb.

Specialindhold: (herunder søværts signaturer)

Uden signaturforklaring, men viser danske og fjentlige troppeplaceringer.

Triangulering:	Ja	X	Nej		Måske		

Bemærkninger:

Et interessant, krigshistorisk kort med mange detaljer.
Formentlig udarbejdet efter andet kortgrundlag.

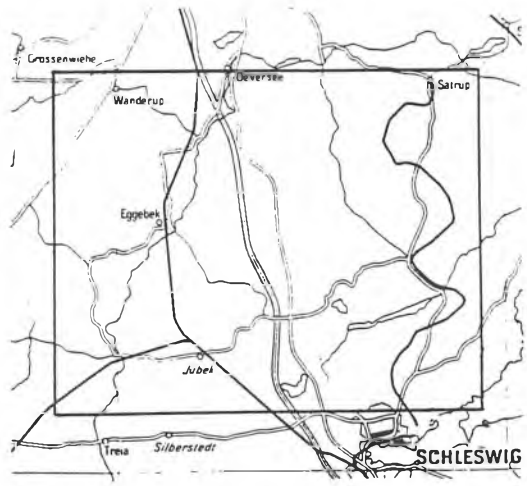

Reproduktion: **Medie:**

Opbevaringssted:

Dimensioner: 56 x 45,5 cm

Kortart:	Område/lokalitet:		Registreringsnr:
LANDKORT (KRIGSKORT)	SYDSLESVIG HELLIGBEK, IDSTED OG SLESVIG		1850-DKSV-11
Opbevaringssted:	**Målestoksforhold:**	**Opmålt/trykt/tegnet år:**	**Arkivbetegnelse:**
KB, KS	1:40.000	1850	HERTUGDØMMERNE SLESVIG, STØRRE LOK. (UKAT)

Navn:

VALPLADSERNE VED HELLIGBEK, IDSTED OG SLESVIG D. 24 & 25 JULI 1850 SAMT DEN 23. APRIL 1848.
Optaget i August 1850 af Armeecorpsets topographer paa grundlag af Videnskabernes Selskabs opmaalinger.

Litografi, lærred, opklæbet.

Generelt indhold: (dobbelt skrift hvis stiliseret signatur)

Købstæder, landsbyer, kirker, herre/hovedgårde, enkeltgårde, huse, veje, højdekonturer, skove, moser, søer, vandløb, eng, vandmøller.

Specialindhold: (herunder søværts signaturer)

Fjentlige batterier og løbegrave.
Fjentlig kolonnevej og barrikade
Brændt bygning.

Triangulering:	Ja	X	Nej		Måske		

Bemærkninger:

Et detaljeret og krigshistorisk interessant kort.

Der findes analogt kort over hele SØ-Slesvig, se KS, "Jylland, større ubenævnte dele, spec. formål" K-R.

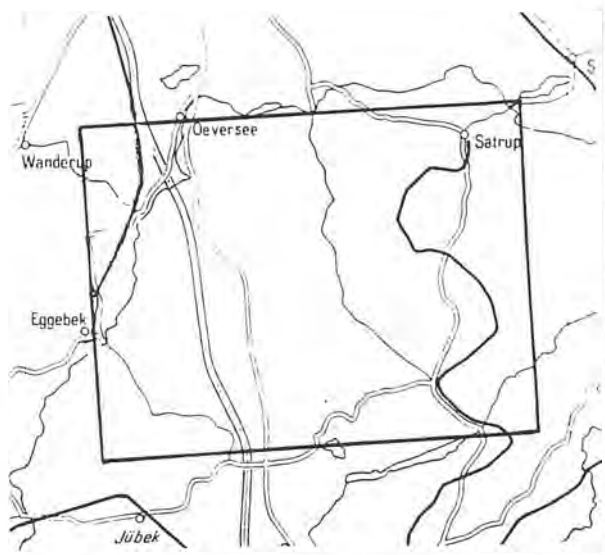

Reproduktion: **Medie:**

Opbevaringssted:

Dimensioner: 41 x 30,5 cm

Kortart:	**Område/lokalitet:**		**Registreringsnr:**
KRIGSKORT	MYSUNDE OG ECKERNFÖRDE		1850-DKSV-12,13
Opbevaringssted:	**Målestoksforhold:**	**Opmålt/trykt/tegnet år:**	**Arkivbetegnelse:**
KB, KS	1:40.000	1850 / ?	DANMARK, HISTORISKE KORT 1111-14-1848-50 /p-q

Navn:

MYSUNDE
FELTTOGET 1850
12te SEPTEMBER

EKERNFØRDE
FELTTOGET 1850
12te SEPTEMBER

(2 kort på samme papir)

Litografi, papir, koloreret, vandområdet smukt konturkoloreret (blåt)

Generelt indhold: (dobbelt skrift hvis stiliseret signatur)

Købstæder, landbyer, kirker, herre/hovedgårde, enkeltgårde, huse, veje, skellinier, skove, moser, søer, vandløb, vandmøller.

Specialindhold: (herunder søværts signaturer)

Danske og fjentlige troppeplaceringer m.v., herunder løbegrave og kolonneveje.

Triangulering:	Ja	X	Nej		Måske		

Bemærkninger:

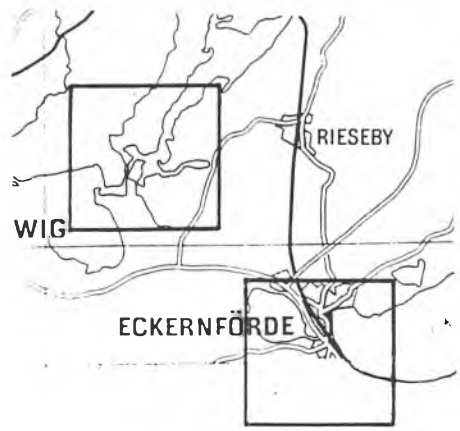

Reproduktion: **Medie:**

Opbevaringssted:

Dimensioner: p 16 x 16 cm
q 16 x 16

Kortart:	Område/lokalitet:		Registreringsnr:
LANDKORT	EGNEN MELLEM ECKERNFORDE, WITTENSEE OG SLIEN		1850-DKSV-14
Opbevaringssted: KB, KS	**Målestoksforhold:** ~1:40.000	**Opmålt/trykt/tegnet år:** udateret, o. 1850	**Arkivbetegnelse:** HERTUGDØMMERNE "SLESVIG, STØRRE UBENÆVNTE DELE"

Navn:

UDEN NAVN
(KORT OVER EGNEN MELLEM ECKERNFØRDE, WITTENSEE OG SLIEN)

Håndtegning, tusch, koloreret, papir.

Generelt indhold: (dobbelt skrift hvis stiliseret signatur)

Købstæder, landsbyer, enkeltgårde, veje, stengærder, højdekonturer, skove, moser, heder, søer, vandløb, tørvegrave, vandmøller.

Specialindhold: (herunder søværts signaturer)

Triangulering:	Ja		Nej		Måske	X	

Bemærkninger:

Et lidt skitseagtigt kort, medtaget, fordi det kan være anvendt i forbindelse med krigsbegivenhederne 1848-50. Ret detaljeret. Den ansatte datering er sket på grundlag af stilistiske træk.

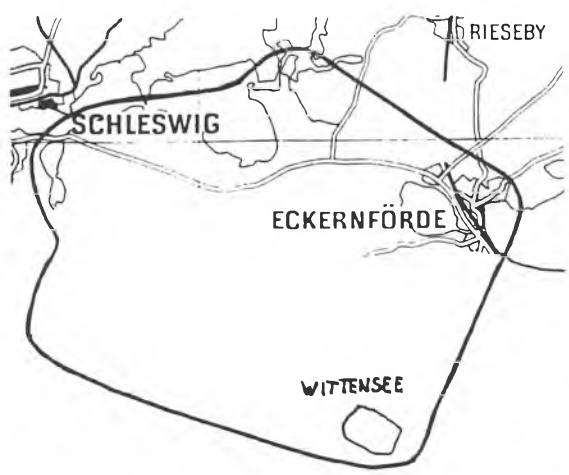

Reproduktion: **Medie:**

Opbevaringssted:

Dimensioner: 56 x 47 cm

Kortart:	Område/lokalitet:		Registreringsnr:
LANDKORT	ECKERNFÖRDE, WITTENSEE M.M.		1850?-DKSV-15
Opbevaringssted:	**Målestoksforhold:**	**Opmålt/trykt/tegnet år:**	**Arkivbetegnelse:**
KB, KS	÷	Udateret 1850 ?? 1)	HERTUGDØMMERNE "SLESVIG, STØRRE UBENÆVNTE DELE

Navn:

Uden navn
(KORT OVER EGNEN IMELLEM SLI OG WITTENSEE)

Håndtegning, tusch, papir.

Generelt indhold: (dobbelt skrift hvis stiliseret signatur)

Landsbyer, veje, **skove**, søer, vandløb, vandmøller.

Specialindhold: (herunder søværts signaturer)

Troppestillinger m.v. (?)

Triangulering:	Ja		Nej	X	Måske	(X)	

Bemærkninger:

Har formentlig været anvendt i forbindelse med krigsbegivenhederne 1848-50.
Forholdsvist udetaljeret (lidt i stil m. Johs Mejers kort)

1) Kortet kan, efter stilen, dog være ældre. (1700-tallet måske)

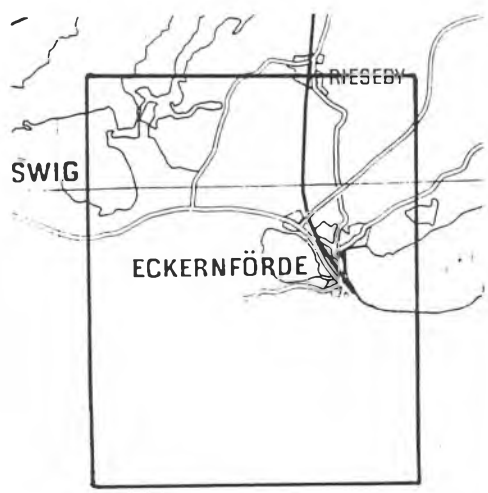

Reproduktion: **Medie:**

Opbevaringssted:

Dimensioner: 32,5 x 41 cm

Kortart:	Område/lokalitet:		Registreringsnr:
LANDKORT SPECIAL	NORDSLESVIG		1850-DKSV-16
Opbevaringssted:	**Målestoksforhold:**	**Opmålt/trykt/tegnet år:**	**Arkivbetegnelse:**
KB, KS	~1:300.000	o. 1850 ?	JYLLAND, STØRRE UBENÆVNTE DELE SPEC. FORMÅL, K-R

Navn:

ORIENTERINGSKORT OVER KRIGSSKUEPLADSEN=
Udgivet af C.V.Rimestad
Th.Berghs Lith.Inst.
Litografi, papir.

Generelt indhold: (dobbelt skrift hvis stiliseret signatur)

Købstæder, landsbyer, kirker,veje, skove, søer, vandløb.

Specialindhold: (herunder søværts signaturer)

Unden søværts information

Triangulering:	Ja	X	Nej		Måske		

Bemærkninger:

Et oversigtskort

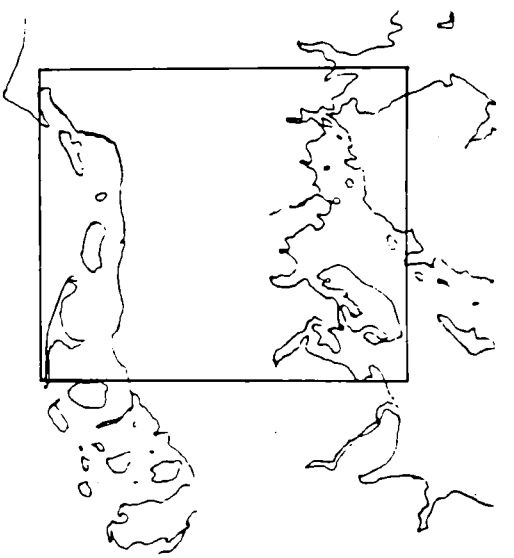

Reproduktion:	Medie:
Opbevaringssted:	

Dimensioner: 38,5 x 33,5 cm

Kortart:	Område/lokalitet:		Registreringsnr:
KRIGSHISTORISK KORT	FREDERIKSSTAD		1850-DKSV-17
Opbevaringssted:	**Målestoksforhold:**	**Opmålt/trykt/tegnet år:**	**Arkivbetegnelse:**
KB, KS	~1:7.200 1)	1850	KORT UDTAGET AF DANSKE HIST.BL. 1849-1972

Navn:

CROQUIS ZUM STURM AUF FRIEDRICHSTADT DER 4te OCTOBER 1850.
Croquirt und entworfen von A. von Gagern. Seether chaussee von 5ten Oktober 1850.
Kiel, verlag von Carl Schröder & Co.

Generelt indhold: (dobbelt skrift hvis stiliseret signatur)

Købstæder, kirker, få huse, veje, engdrag øst for byen (slagmark), vandløb.

Specialindhold: (herunder søværts signaturer)

Militære stillinger m.v., batterier, løbegrave. Hertil indgående forklaring ved hj. af bogstavhenvisning.

Triangulering:	Ja		Nej		Måske	X	

Bemærkninger:

1) forudsat 1 skridt = 1 alen á 62,8 cm.

Reproduktion: **Medie:**

Opbevaringssted:

Dimensioner: 41 x 32 cm

Kortart:	Område/lokalitet:		Registreringsnr:
KRIGSHISTORISK KORT	FREDERIKSSTAD SYD SLESVIG		1850-DKSV-18
Opbevaringssted:	**Målestoksforhold:**	**Opmålt/trykt/tegnet år:**	**Arkivbetegnelse:**
KB, KS	1:8.000	1850	KORT UDTAGET AF DANSKE HIST.BL. 1849-1972 (ukat)

Navn:

FREDERIKSSTAD
FELTTOGET 1850 29de SEPTEMBER TIL 4 de OCTOBER
A.Klingsey Gr. Joh. Jacobsen Lith.Etbl.

Litografi, papir, vandområder konturkoloreret.

Generelt indhold: (dobbelt skrift hvis stiliseret signatur)

Købstæder, få huse, veje, engdrag (kog) øst for byen, mark (fen) skel, vandløb (Ejderen)

Specialindhold: (herunder søværts signaturer)

Forskellige militære anlæg samt forklaring i tilknytning hertil.

Triangulering:	Ja	X	Nej		Måske		

Bemærkninger:

Et middel detaljeret kort. Den medfølgende forklaring er ganske omfangsrig.

Reproduktion: **Medie:**

Opbevaringssted:

Dimensioner: 40,5 x 28 cm

Kortart:	Område/lokalitet:		Registreringsnr:
LANDKORT	SUNDEVED M. DYBBØL M.V.		1860-1211 I-1
Opbevaringssted:	**Målestoksforhold:**	**Opmålt/trykt/tegnet år:**	**Arkivbetegnelse:**
KB, KS	1:40.000	O. 1860	HERTUGDØMMERNE SLESVIG, UKATALOGISEREDE KORT.

Navn:

UDEN NAVN
(KORT OVER SUNDEVED OG DEN ØSTLIGE DEL AF ÅBENRÅ AMT)

Litografi, lærred

Generelt indhold: (dobbelt skrift hvis stiliseret signatur)

Specialindhold: (herunder søværts signaturer)

Tilføjelse med rødt blæk af danske skanse anlæg på Dybbøl m.v.

Triangulering:	Ja	X	Nej		Måske		

Bemærkninger:

Et detaljeret kort.

På kortets bagside står skrevet navnet: N.Færch, 3die Inf.Reg. 7de CMPG.

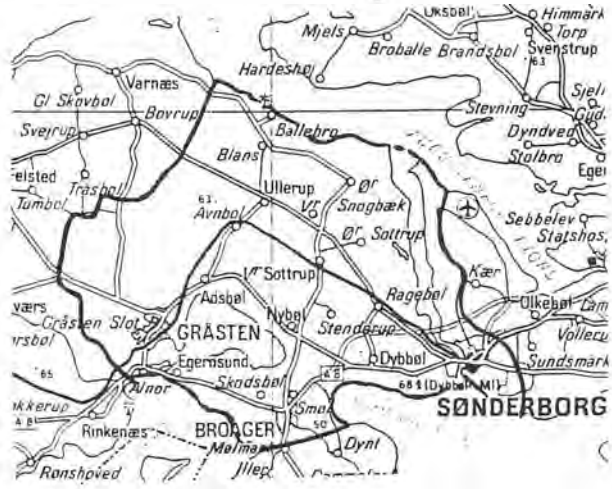

Reproduktion:	**Medie:**
Opbevaringssted:	

Dimensioner: 42 x 37 cm

KORT, DER VISER BEGIVENHEDERNE I 1864

NB. Bemærk noten på side 119

Kortart:	Område/lokalitet:		Registreringsnr:
LANDKORT	DANNEVIRKE - STRÆKNINGEN MELLEM FREDERIKSSTAD - SLESVIG - SLIENS ØSTLIGE UDLØB OG ECKERNFØRDE		1864-DKSV-1
Opbevaringssted:	**Målestoksforhold:**	**Opmålt/trykt/tegnet år:**	**Arkivbetegnelse:**
RA	~1:45.000	o. 1863 - Beg. af -64	KORTSAMLINGEN, RENTEKAMMERSAML. Nr. 168

Navn:

UDEN NAVN
(KORT OVER EGNEN FRA SLIEN TIL FREDERIKSSTAD MED DANNEVIRKESTILLINGEN)

Håndtegning, tusch, papir, koloreret.

Generelt indhold: (dobbelt skrift hvis stiliseret signatur)

Købstæder, landsbyer, slotte, enkeltgårde,huse, veje, Dannevirke, skove, søer, vandløb.

Specialindhold: (herunder søværts signaturer)

Positioner langs en linie syd for Dannevirke.

Triangulering:	Ja		Nej		Måske	X	

Bemærkninger:

Et pænt kort, dog uden helt små detaljer.

Der findes tillige et kort over Slien med omgivelser, (uden navn og år), ant. Ao 1863 som en kalke, der alene viser søer, vandløb og veje (tusch). 1:20.000.
Rigsarkivet, Rentekammersamlingen, nr. 169.

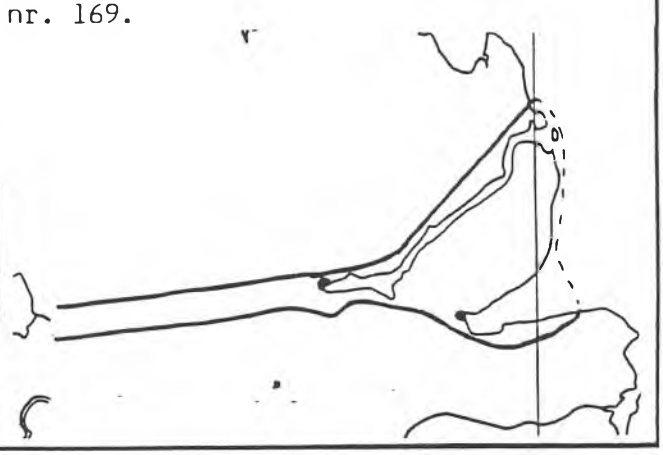

Reproduktion: **Medie:**

Opbevaringssted:

Dimensioner: 177 x 30 cm

Kortart:	Område/lokalitet:		Registreringsnr:
SPECIAL LANDKORT	DANNEVIRKE, SYD SLESVIG		1864-DKSV-2
Opbevaringssted:	**Målestoksforhold:**	**Opmålt/trykt/tegnet år:**	**Arkivbetegnelse:**
KB, KS (kopi)	1:80.000	Feb. 1864 /	KORT UDTAGET AF DANSKE HIST.BL. 1849-1972 (Ukat)

Navn:

'DANISCHE VERSCHANZTE STELLUNG AM DANNEWERK' ZWISCHEN TREENE UND SCHLEI IM FELDZUGS 1864.

Original, litografi.

Generelt indhold: (dobbelt skrift hvis stiliseret signatur)

Købstæder, landsbyer, kirker, slotte, herre/hovedgårde, enkeltgårde, huse, veje, alleér, højder ang. ved konturer, skove, moser, heder, søer, vandløb.

Specialindhold: (herunder søværts signaturer)

Dannevirke med skanser, oversvømmet areal.

Triangulering:	Ja	X	Nej		Måske		

Bemærkninger:

Et forholdsvist detaljeret kort, sammensat af Ingeniør-officerskorpset.
Absolut krigshistoriskinteressant.

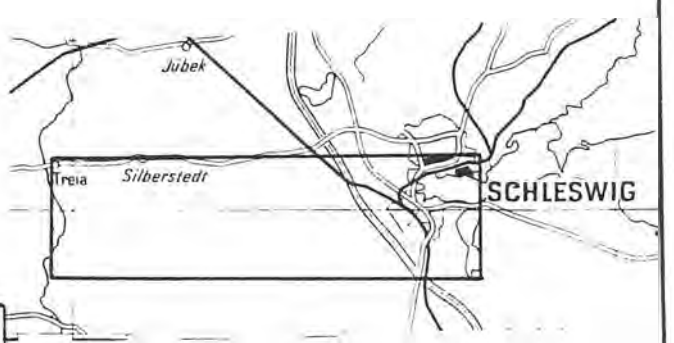

Reproduktion: KB, Mat foto
Medie:
Opbevaringssted: KORTSAMLINGEN

Dimensioner: kopi 85 x 27cm

Kortart:	Område/lokalitet:		Registreringsnr:
LAND-KRIGSKORT	SLESVIG OG OMEGN: DANNEVIRKESTILLINGEN		1864-DKSV-3
Opbevaringssted: KB, KS	**Målestoksforhold:** 1:40.000	**Opmålt/trykt/tegnet år:** o. 1864	**Arkivbetegnelse:** HERTUGDØMMERNE 'SLESVIG, STØRRE UBENÆVNTE DELE'.

Navn:

UDEN NAVN
(KORT OVER DANNEVIRKESTILLINGEN)

Litografi, papir.

Generelt indhold: (dobbelt skrift hvis stiliseret signatur)

Købstæder, landsbyer, kirker, slotte, enkeltgårde, huse, veje, teglværker, milepæle, jernbane, højdekonturer, skove, moser, heder, søer, vandløb, enge.

Specialindhold: (herunder søværts signaturer)

Skanse VI-XXVI langs Dannevirke.

Triangulering:	Ja	X	Nej		Måske		

Bemærkninger:

Et detaljeret og interessant kort!

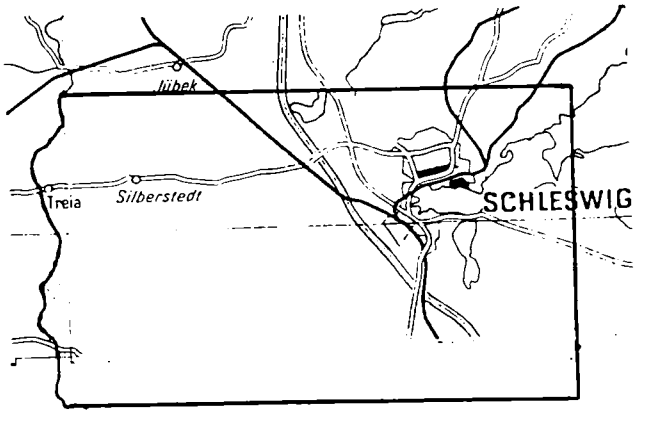

Reproduktion: **Medie:**

Opbevaringssted:

Dimensioner: 56 x 39 cm

Kortart:	Område/lokalitet:		Registreringsnr:
KRIGSKORT	SLESVIG OG OMEGN DANNEVIRKES ØSTL. DEL.		1864-DKSV-4
Opbevaringssted:	**Målestoksforhold:**	**Opmålt/trykt/tegnet år:**	**Arkivbetegnelse:**
KB, KS (KOPI) (ORIGINAL ?)	1:15.000 (org)	1864	KORT UDTAGET AF DANSKE HIST.BL. 1849-1972 (ukat)

Navn:

'PLAN DES SCHLACHTFELDES VON SCHLESWIG'

Original: litografi, koloreret.

Generelt indhold: (dobbelt skrift hvis stiliseret signatur)

Købstæder, landsbyer, kirker, slotte, herre/hovedgårde, enkeltgårde, huse, veje, alleér, jernbane, reliefkonturer, skove, moser, heder, søer, vandløb

Specialindhold: (herunder søværts signaturer)

En del af Dannevirke og omliggende skanser, incl. nummerering
Håndskrevne notater.

Triangulering:	Ja	X	Nej		Måske		

Bemærkninger:

Et interessant og detaljeret kort.

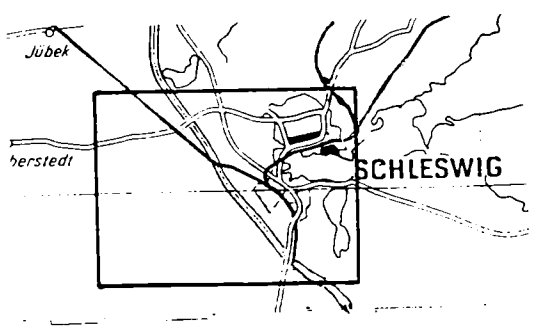

Reproduktion:	Medie:
KB	Foto,blank
Opbevaringssted:	
KORTSAMLINGEN	

Dimensioner: kopi: 73 x 54 cm
org.: 28,5 x 21

Kortart:	Område/lokalitet:		Registreringsnr:
GRUNDPLAN	DYBBØL BANKE, SKANSERNE		1863-1211 I NØ-1
Opbevaringssted:	**Målestoksforhold:**	**Opmålt/trykt/tegnet år:**	**Arkivbetegnelse:**
LANDSARKIVET	ca. 1:1000	før 1864	KORTSAMLINGEN E 5 b

Navn:

KORT OVER DYBBØL SKANSER

Håndtegning, tusch, papir

Generelt indhold: (dobbelt skrift hvis stiliseret signatur)

Veje, Dybbøl Mølle

Specialindhold: (herunder søværts signaturer)

Rids af expropriationsgrænser til batterier, veje og stier
Rids af redoute og batterier.
Indvendig grænse fuldt optrukket
Offentlige veje og stier. Dyrkningsgrænse.
Navne på brugere til tilstødende lodder

Triangulering:	Ja		Nej		Måske	X	

Bemærkninger:

Et militærhistorisk interessant kort, men uden videre topografisk signaturer, præcist udført.
Findes endvidere som lystryk

Reproduktion: **Medie:**

Opbevaringssted:

Dimensioner: 152 x 67 cm

Kortart:	Område/lokalitet:		Registreringsnr:
MILITÆRHISTORISK KORT	DYBBØL BANKE M.M.		1863-1211 I NØ-2
Opbevaringssted:	**Målestoksforhold:**	**Opmålt/trykt/tegnet år:**	**Arkivbetegnelse:**
LANDSARKIVET I ÅBENRÅ	1:2000	1863	KORTSAMLINGEN E 5d

Navn:

KAART OVER BEFÆSTNINGSAREALERNE MED DISSES ADGANGSVEIE OG STIER I SUNDEVED OG PAA ALS.
SØNDERBORG, D. 2 MARTS 1863

Håndtegning, tusch, papir på lærred.

Generelt indhold: (dobbelt skrift hvis stiliseret signatur)

Enkeltgårde, veje, Dybbøl Mølle.

Specialindhold: (herunder søværts signaturer)

Signaturer for private, offentlige og militær stier og veje, Grænser for permanent exproprierede arealer og overdragne arealer (til militæretaten).
Numre på befæstninger i Sundeved og Als.
Tysk påskrift, formentlig anført i den prøjsiske periode.

Triangulering:	Ja		Nej		Måske	X	

Bemærkninger:

Et militærhistorisk interessant kort med mange detaljer, men uden topografiske signaturer, idet der er tale om et rids af anlæggene (detaljeret).
Omfatter et noget større areal end foregående kort.

Reproduktion: **Medie:**

Opbevaringssted:

Dimensioner: 148 x 68 cm

Kortart:	Område/lokalitet:		Registreringsnr:
MILITÆRHISTORISK KORT	DYBBØL BANKE FRA VEMMING BUND TIL ALS SUND		1866-1211 I NØ-1
Opbevaringssted: LANDSARKIVET I ÅBENRÅ	**Målestoksforhold:** 1:2000	**Opmålt/trykt/tegnet år:** 1865-66	**Arkivbetegnelse:** KORTSAMLINGEN E 5 e

Navn:

EXPROPRIATIONSKARTE ÜBER DIE ALTEN UND NEUEN BEFESTIGUNGSAREALE BEI SONDERBURG IN III BLATTEN.
BLAT II: DIE SCHANZEN U. LAUFGRABEN VON NR. VI BIS VIII AUF SUNDEWITT.

Durch A. Andersen

Håndtegning, tusch, papir.

Generelt indhold: (dobbelt skrift hvis stiliseret signatur)

Enkeltgård, veje

Specialindhold: (herunder søværts signaturer)

Rids af skanser (VI, VII og VIII), veje, et batteri (?),
Expropriationslinier, målepunkter m.m.
Tilføjelser med blyant.
Brugernavne

Triangulering:	Ja		Nej		Måske	X	

Bemærkninger:

Se også foregående/efterfølgende kort.
Detaljeret.

Reproduktion: **Medie:**

Opbevaringssted:

Dimensioner: 67 x 57 cm

Kortart:	Område/lokalitet:		Registreringsnr:
MILITÆRHISTORISK KORT	SØNDERBORG		1866-1211 I NØ-2
Opbevaringssted:	**Målestoksforhold:**	**Opmålt/trykt/tegnet år:**	**Arkivbetegnelse:**
LANDSARKIVET I ÅBENRÅ	1:2000	1865-66	KORTSAMLINGEN E 5 f

Navn:

EXPROPRIATIONSKARTE ÜBER DIE ALTEN U. NEUEN BEFESTUNGSAREALE BEI SONDERBURG IM III BLATTEN=
BLATT III: DIE SCHANZEN U. LAUFGRÄBEN VON I-V AUF ALSEN. AUF GRUND NEUER IN DEN JAHREN 1865-66 BEWIRKTER AUFNAHME ENTWORFEN IM MASSSTABE 1:2000

Durch A. Andersen

Håndtegning, tusch, papir.

Generelt indhold: (dobbelt skrift hvis stiliseret signatur)

Veje, møller.

Specialindhold: (herunder søværts signaturer)

Rids af veje, parceller (hvorunder Sct.Jørgens Hospital), enkelte huse og møller samt opmåling/expropriationslinier i en del af Sønderborg Købstad og nærmeste omegn. (Med vedhæftede sektioner)
Brugernavne.

Triangulering:	Ja		Nej		Måske	X	

Bemærkninger:

Kortet synes ikke at vise, hvad titlen fortæller. Måske har der tilhørt en nu bortkommen sektion med skanseanlæggene. Formentlig ligger matrikelkort eller andet som grundlag for opmålingen.

Reproduktion: **Medie:**

Opbevaringssted:

Dimensioner: 75 x 65 cm (med vedhæftede sektioner).

Kortart:	Område/lokalitet:		Registreringsnr:
LANDKORT	SUNDEVED MED SØNDERBORG OG DYBBØL M.M.		1864-11-1
Opbevaringssted: KB, KS	**Målestoksforhold:** 1:120.000	**Opmålt/trykt/tegnet år:** 1864	**Arkivbetegnelse:** SLESVIG, GENERALKORT 1111,155-0-1864/10

Navn:

'SUNDEVED MED OMEGN'

Litografi, papir.

Generelt indhold: (dobbelt skrift hvis stiliseret signatur)

Købstæder, landsbyer, kirker, slotte, herre/hovedgårde, enkeltgårde, veje, fjentlige batterier, skove, moser, søer, vandløb, møller.

Specialindhold: (herunder søværts signaturer)

Surløkke batteri 1+2)

Triangulering:	Ja	X	Nej		Måske		

Bemærkninger:

1) Fjentlige skanser (prøjsiske) ved Dybbøl vest.

2) Danske skanser ved Dybbøl Mølle og bjerg, samt lige vest for Sønderborg Slot.

Desuden fjentlige batterier på sydbredden af Vemming Bund.

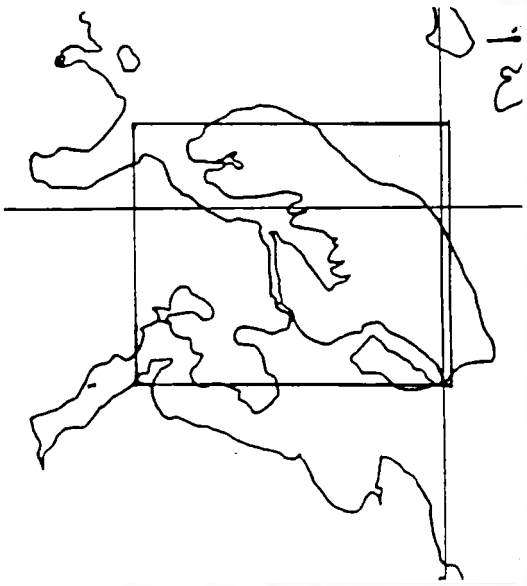

Reproduktion: **Medie:**

Opbevaringssted:

Dimensioner: 23,5 x 19 cm

Kortart:	Område/lokalitet:		Registreringsnr:
SPECIALKORT	DYBBØL MED OMGIVELSER		1864-1211 I-1
Opbevaringssted:	**Målestoksforhold:**	**Opmålt/trykt/tegnet år:**	**Arkivbetegnelse:**
KB, KS	1:75.000	1864	SLESVIG, GENERALKORT, 1111,155-0- ca. 1864/gb

Navn:

'SPECIALKARTA ÖFVER HØJDERNA VID DYBBØL OCH DERES OMGIFNING

Litografi, papir.

Generelt indhold: (dobbelt skrift hvis stiliseret signatur)

Købstæder, landsbyer, slotte, herre/hovedgårde, enkeltgårde (udenfor landsbyer), huse, veje, skove, moser, søer, vandløb, møller. Skanseanlæg 1)

Specialindhold: (herunder søværts signaturer)

Triangulering:	Ja	X	Nej		Måske		

Bemærkninger:

Et krigshistoriske set interessant lille kort.
Udover nævnte kort findes flere oversigtskort over Slesvig i målestok c. 1:400.000 og mindre fra 1864. Desuden findes et oversigtskort (Karte öfver danske-tyske krigs-skådeplatsen med 4 special kort over Frederiksstad, Fredericia, Flensborg, Dybbøl og Sønderborg (1:120.000) samt Dannevirke. (Bet. 1111,155-0-ca. 1864/ga

1) vest for Sønderborg og N-NV for Sønderborg ud mod Als Sund

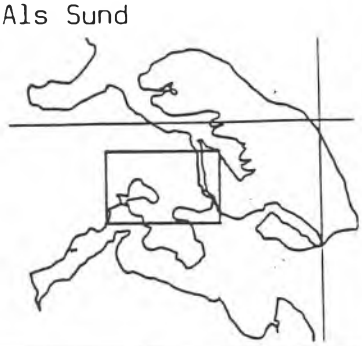

Reproduktion:	Medie:
Opbevaringssted:	

Dimensioner: 18,5 x 11,5 cm

Kortart:	Område/lokalitet:		Registreringsnr:
SPECIALKORT	DYBBØL		1864-1211 I-2
Opbevaringssted:	**Målestoksforhold:**	**Opmålt/trykt/tegnet år:**	**Arkivbetegnelse:**
KB, KS	+	1864	SLESVIG GENERALKORT 1111,155-0- ca. 1864/4

Navn:

'KARTE VOM KRIEGSSCHAUPLATZ IN SCHLESWIG'
POSITION BEI DYBBØL.

Litografi (I tilknytning til oversigtskort over Slesvig.)

Generelt indhold: (dobbelt skrift hvis stiliseret signatur)

Købstæder, landsbyer, kirker, slotte, herre/hovedgårde, enkeltgårde, huse, veje, alleér, skanser, højdeforhold antydet, skove, vandløb (for)skansninger 1), skanser 2), to brohoveder 3)

Specialindhold: (herunder søværts signaturer)

Triangulering:	Ja	X	Nej		Måske		

Bemærkninger:

Kortets indhold af topografiske detaljer ud over anlæggene til de militære operationer er begrænset.

1) på Dybbøl Bjerg (DK?)
2) NV for Sønderborg ud mod Als Sund
3) V for Sønderborg.

NB: Det ældre skanseanlæg (fra Svenskekrigene) ses ikke.



Reproduktion:	Medie:
Opbevaringssted:	

Dimensioner: 24 x 14 cm

Kortart:	Område/lokalitet:		Registreringsnr:
SPECIAL LANDKORT	ALS, SUNDEVED OG OMGIVELSER		1864-10/11-2 1864-1211 I-3
Opbevaringssted: KB, KS	**Målestoksforhold:** 1:130.000 (Specialkort) 1:40.000	**Opmålt/trykt/tegnet år:** 1864 /	**Arkivbetegnelse:** ALS + SUNDEVED 1111,155,13-0-1864/1

Navn:

SPECIALKARTE DER INSEL ALSEN UND DES SUNDEWITT
NEBST GANZ SPECIELLEN PLAN DER UMGEBUNG DÖPPELS UNDER SONDERBURG.
Gez. V. A. Sommer
Lith.Anst. F.Köke, Wien.

Litografi, papir (hav - pastelkoloreret)

2 kort på samme papir.

Generelt indhold: (dobbelt skrift hvis stiliseret signatur)

Hovedkort - Købstæder, landsbyer, herregårde, skove, søer, vandløb.

Specialkort - Købstæder, landsbyer, kirker, slotte, herre/hovedgårde, enkeltgårde, huse, veje, skove, vandløb, møller, højdeforhold, skanser. Dybbøl Mølle (rudera).

Specialindhold: (herunder søværts signaturer)

Triangulering:	Ja	X	Nej		Måske		

Bemærkninger:

To noget groft udført kort.

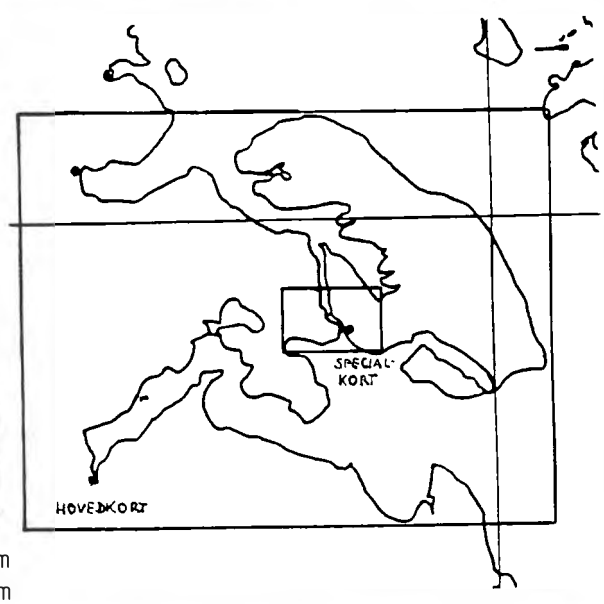

Reproduktion: **Medie:**

Opbevaringssted:

Dimensioner: Hovedkort 30,5 x 25 cm
Spec.kort 30,5 x 16 cm

Kortart:	Område/lokalitet:		Registreringsnr:
SPECIAL LANDKORT	ALS + SUNDEVED		1864-11-3
Opbevaringssted:	**Målestoksforhold:**	**Opmålt/trykt/tegnet år:**	**Arkivbetegnelse:**
KB, KS	1:80.000	1864	ALS + SUNDEVED 1111,155,14-0-1864/2

Navn:

III^{te} VERBESSERTE AUFLAGE KARTE VON ALSEN UND SUNDEWITT.

Litografi, papir.

Generelt indhold: (dobbelt skrift hvis stiliseret signatur)

Købstæder, landsbyer, kirker, herre/hovedgårde, enkeltgårde, huse, veje, danske skanser (m.nr.) 1), skove, moser, søer, vandløb, møller, vandmøller.

Specialindhold: (herunder søværts signaturer)

Signaturforklaring.

Triangulering:	Ja	X	Nej		Måske		

Bemærkninger:

Et forholdsvist detaljeret kort. Bedre udført end det foregående. Sikkert tegnet efter andre kort.

1) på Dybbøl Bjerg og Skanse Nord for Sønderborg.

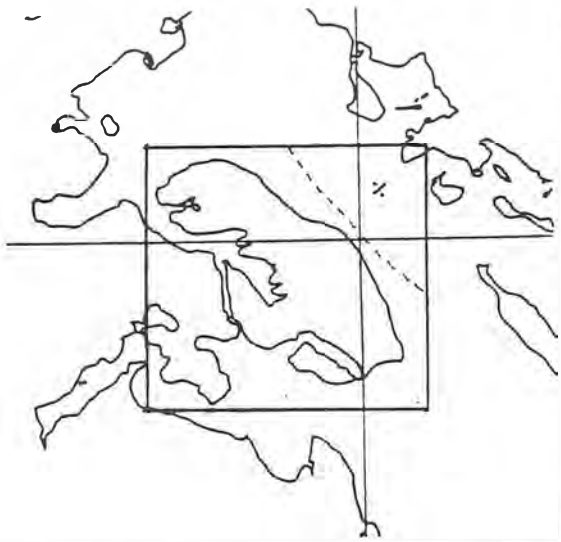

Reproduktion:	Medie:
Opbevaringssted:	

Dimensioner: 38 x 35,5 cm

Kortart:	Område/lokalitet:		Registreringsnr:
KRIGSKORT	SUNDEVED OG ALS, TEMA: DYBBØL		1864-1211 I-4
Opbevaringssted:	**Målestoksforhold:**	**Opmålt/trykt/tegnet år:**	**Arkivbetegnelse:**
KB, KS	~1:37.000	1864/	ALS + SUNDEVED 1111,155,13-14-1864/1

Navn:

'SPECIALKORT OVER KRIGSSKUEPLADSEN I SUNDEVED OG ALS MED ANGIVELSE AF SKANDSERNE VED DYBBØL OG ALSSUND SAMT DE FJENTLIGE BATTERIER'.
I commission hos Vilhelm Prior.

Litografi, papir.

Generelt indhold: (dobbelt skrift hvis stiliseret signatur)

Købstæder, landsbyer, kirker, slotte, herre/hovedgårde,enkeltgårde/huse, veje, navne og nr. på skanser og batterier 1), skove, moser, søer, vandløb, møller, vandmøller.

Specialindhold: (herunder søværts signaturer)

Triangulering:	Ja	X	Nej		Måske		

Bemærkninger:

Et pænt, overskueligt og ret detaljeret kort.
Skanseanlæggene er vist ret udførligt med farvelægning.

1) danske skanser og fjentlige (i.e. prøjsiske) batterier ved Dybbøl Bjerg og egnen omkring Sønderborg.

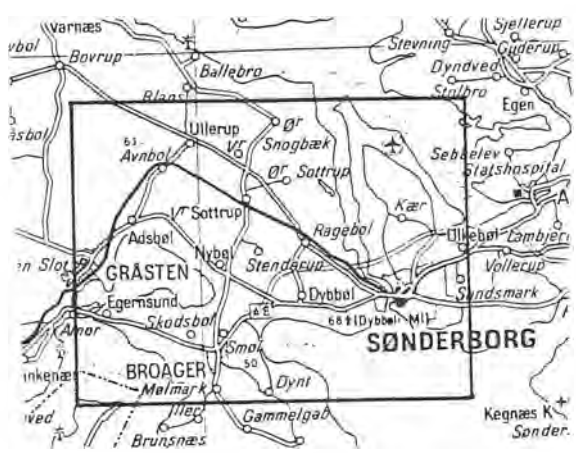

Reproduktion:	**Medie:**
Opbevaringssted:	

Dimensioner: 42 x 31 cm

Kortart:	Område/lokalitet:		Registreringsnr:
SPECIAL LANDKORT	ALS OG SUNDEVED		1864-11-4
Opbevaringssted:	**Målestoksforhold:**	**Opmålt/trykt/tegnet år:**	**Arkivbetegnelse:**
KB, KS	1:100.000	1864	ALS + SUNDEVED 1111,155,131-14-1864/1

Navn:

DAS SCHLACHTFELD VON ALSEN
malerisch dargestellt von A.Meyer
Verlag von Julius Abelsdorff in Berlin.

Litografi, papir, koloreret.

Generelt indhold: (dobbelt skrift hvis stiliseret signatur)

Købstæder, landsbyer, kirker, herre/hovedgårde, enkeltgårde, huse, veje skove, moser, søer, vandløb, **møller**. 1)

Specialindhold: (herunder søværts signaturer)

Triangulering:	Ja	X	Nej		Måske		

Bemærkninger:

Som undertitlen antyder, fremstår dette kort mere med sine evt. kunstneriske end indholdsmæssige kvaliteter. Dog må nævnes, at man bl.a. ser skanser og batterier.

1) Stiliseret signatur KUN på Dybbøl Banke og Als.

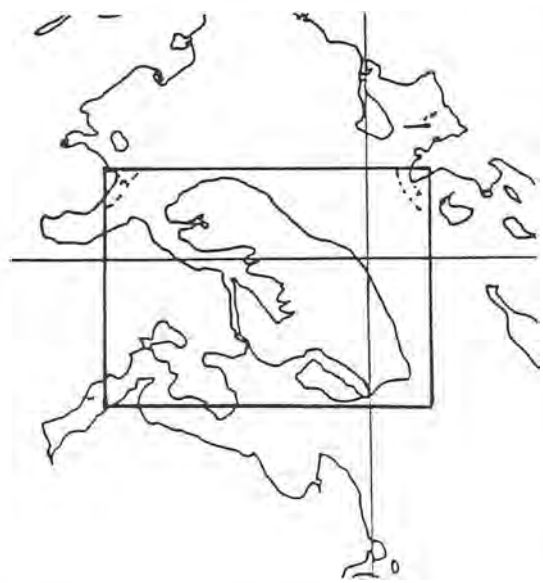

Reproduktion: **Medie:**

Opbevaringssted:

Dimensioner: 37 x 27 cm

Kortart:	Område/lokalitet:		Registreringsnr:
POSTKORT	DYBBØL BANKE		1864-1211 I NØ-1
Opbevaringssted:	**Målestoksforhold:**	**Opmålt/trykt/tegnet år:**	**Arkivbetegnelse:**
KB, KS	ca. 1:30.000	18/4-1864	ALS + SUNDEVED 1111,155,132(14)-14-1864/1

Navn:

'DER STURM AUF DIE DÜPPELER SCHANZEN AM 18. APRIL 1864'
Entstürming der zweiten linie, eingreifen der beiderseitigen reserven 10 uhr 10 min bis 10 uhr 50 min vormittags.

Litografi, koloreret pap.

Generelt indhold: (dobbelt skrift hvis stiliseret signatur)

Købstæder, landsbyer, kirker, slotte, herre/hovedgårde, enkeltgårde, huse, veje, vandløb, møller.

Specialindhold: (herunder søværts signaturer)

Brigadestillinger m.v.

Triangulering:	Ja	X	Nej		Måske		

Bemærkninger:

En lidt grotesk måde at fastholde krigsbegivenhederne på, men kortet medtages af dokumentariske grunde. Der findes endvidere et dansk kort over slaget på Dybbøl med redegørelse om slagets gang og liste over faldne omkr. skanserne. (udgivet o. 1940)
KS nr.: 1111,155,132-14-1864/17



Reproduktion:	**Medie:**
Opbevaringssted:	

Dimensioner: 13,5 x 9,5 cm

Kortart:	Område/lokalitet:		Registreringsnr:
KRIGSTEMAKORT	DYBBØL		1864-1211 I NØ-2
Opbevaringssted:	**Målestoksforhold:**	**Opmålt/trykt/tegnet år:**	**Arkivbetegnelse:**
KB, KS	1:7.500	1864	JYLLAND, MINDRE LOKALITETER, "DYBBØL" 1111,155,132(14) 14-1864/6

Navn:

'DER STURM AUF DIE DÜPPELER SCHANZEN AM 18. APRIL 1864'
Vorgehen der sturmkolonnen 10 uhr vormittags.
Verlag d. Kgl. Hofbuchhänler V.E.S.Mittler & Son, Berlin (Kock str.68/70)
Geogr. Lith. Inst. v. Steindruck v.w.
Greve, Kgl. Hoflith, Berlin.

Litografi, papir.

Generelt indhold: (dobbelt skrift hvis stiliseret signatur)

Købstæder, landsbyer, kirker, slotte, hovedgårde, enkeltgårde, huse, veje, niveaukurver, konturrelief, moser, søer, vandløb, møller.

Specialindhold: (herunder søværts signaturer)

Indgående plan over de danske (rød farve) og prøjsiske (blå) stillinger også skanser o.a. ses.

Triangulering:	Ja	X	Nej		Måske		

Bemærkninger:

Et krigshistorisk set interessant kort.



Reproduktion:	**Medie:**
Opbevaringssted:	

Dimensioner: 68 x 43 cm

Kortart:	Område/lokalitet:		Registreringsnr:
KRIGSTEMAKORT	DYBBØL		1864-1211 I NØ-3
Opbevaringssted:	**Målestoksforhold:**	**Opmålt/trykt/tegnet år:**	**Arkivbetegnelse:**
KB, KS	1:7.500	1864	JYLLAND, MINDRE LOKALITETER. "DYBBØL" 1111,155,132(14)-14-1864/7

Navn:

'DER STURM AUF DIE DÜPPELER SCHANZEN AM 18. APRIL 1864.
Erstürmung der zweiten linie, eingreifen der beiderseitgen reserven
10 uhr 10 minuten bis 10 uhr 50 minuten vormittags.

Litografi, papir.

Generelt indhold: (dobbelt skrift hvis stiliseret signatur)

Købstæder, landsbyer, kirker, slotte, hovedgårde, enkeltgårde, huse, veje, niveaukurver, konturrelief, moser, søer, vandløb, møller.

Specialindhold: (herunder søværts signaturer)

Stormen på Dybbøl, skanser og bagland.

Triangulering:	Ja	X	Nej		Måske		

Bemærkninger:

Et kort, som detaljeret skildrer et sort kapitel i Danmarkshistorien.

Reproduktion: **Medie:**

Opbevaringssted:

Dækningsområde:

Som foregående kort.

Dimensioner: 67 x 43 cm

Kortart:	Område/lokalitet:		Registreringsnr:
KRIGSKORT	ALSSUND		1864-1211 I-5
Opbevaringssted:	**Målestoksforhold:**	**Opmålt/trykt/tegnet år:**	**Arkivbetegnelse:**
KB, KS	1:25.000	1864 /	ALS + SUNDEVED 1111,155,131-14-1864/2

Navn:

PLAN ZUM UEBERGANG NACH ALSEN D. 29 JUNI 1864
Verlag d.Kgl. Hoffbuchhandler V.E.S.Mittler & Sohn,Berlin(Kochsstr.68/70)
Geogr. Lith. Inst. U. Steindruck V.W.Greve, Kgl. Hoflith, Berlin.

Litografi, papir, koloreret.

Generelt indhold: (dobbelt skrift hvis stiliseret signatur)

Specialindhold: (herunder søværts signaturer)

Samlingspladser for prøjsiske tropper, batterier, feltbatterier og overgangssteder (Alssund). Danske løbegrave, batterier, tröppestillinger, baraklager og kolonnevej.
Beliggenhed kl. 02.

Triangulering:	Ja	X	Nej		Måske		

Bemærkninger:

Kortet viser ganske detaljeret de forskellige stillinger, hvor prøjsiske tropper er placeret på Sundeved med henblik på overgangen til Als.



Reproduktion:	**Medie:**
Opbevaringssted:	

Dimensioner: 35 x 48 cm

Kortart:	Område/lokalitet:		Registreringsnr:
KRIGSKORT	ALS SUND OG OMGIVELSER		1864-1211 I-6
Opbevaringssted:	**Målestoksforhold:**	**Opmålt/trykt/tegnet år:**	**Arkivbetegnelse:**
KB, KS	1:25.000	1864 /	ALS + SUNDEVED 1111,155,131-14-1864/3

Navn:

PLAN ZUM UEBERGANG NACH ALSEN II AM 29. JUNI 1864
PLAN 13
Verlag d. Kgl. Hofbuchhandler V.E.S.Mittler & Sohn,Berlin (Kochstr.68/70)
Geogr. Lith.Inst. u. Steindr. v. W.Greve, Kgl. Hoflith. Berlin

Litografi, papir, koloreret.

Generelt indhold: (dobbelt skrift hvis stiliseret signatur)

Købstæder, landsbyer, kirker, slotte, herre/hovedgårde, enkeltgårde, huse, veje, alleér, markskel, skove, moser, søer, vandløb, møller.

Specialindhold: (herunder søværts signaturer)

Beliggenhed kl. 05
Prøjsiske tropper, batterier og feltbatterier samt overgangssteder (Alssund). Danske løbegrave, batterier, tropper og kolonneveje (alt på Alssiden.)

Triangulering:	Ja	X	Nej		Måske		

Bemærkninger:

Et detaljeret og interessant kort.
(Tidligt tysk målebordskort?)
Kortet viser meget detaljeret batterier, tropper m.v. med ang. af navne m.v.
Danske anlæg med rød farve
Prøjsiske anlæg med blå farve.



Reproduktion: **Medie:**

Opbevaringssted:

Dimensioner: 36 x 37 cm

Kortart:	Område/lokalitet:		Registreringsnr:
KRIGSKORT	DYBBØL		1864-1211 I-7
Opbevaringssted:	**Målestoksforhold:**	**Opmålt/trykt/tegnet år:**	**Arkivbetegnelse:**
KB, KS (kopi) Original?	1:10.000	1864	KORT UDTAGET AF DANSKE HIST.BL. 1849-1972 (Ukat)

Navn:

'BELAGERUNGS PLAN DER DÜPPELER SCHANTZE MIT GRUNDELEGUNG DER DANISCHEN GENERALSTABKARTE AUFGENOMMEN UND GEZEICHNET VON PIETZSCK'

Original, litografi (koloreret)

Generelt indhold: (dobbelt skrift hvis stiliseret signatur)

Købstæder, landsbyer, kirker, slotte, herre/hovedgårde, enkeltgårde, huse, veje, skove, moser, søer, vandløb.

Specialindhold: (herunder søværts signaturer)

De danske skanser på Dybbøl Bjerg m.v. og den (fremrykkende) prøjsiske front.
Armeringstabel.
Kanonbåde syd for Sønderborg/Dybbøl.
Detailplan af skanser, I-X

Triangulering:	Ja	X	Nej		Måske		

Bemærkninger:

Et ganske interessant kort, især for så vidt angår den detaljerede aftegning af de danske skanser nederst på kortet.

Reproduktion:	Medie:
KB	foto, blank
Opbevaringssted:	
KORTSAMLINGEN	

Dimensioner: kopi: 47,5 x 52 cm
Org.: 70 x 78 cm

Dækningsområde:
se næstfølgende korts sydlige ramme.

Kortart:	Område/lokalitet:		Registreringsnr:
KRIGSKORT	ALS, SUNDEVED OG DYBBØL		1864-1211 I/-12 II-8
Opbevaringssted:	**Målestoksforhold:**	**Opmålt/trykt/tegnet år:**	**Arkivbetegnelse:**
KB, KS (kopi)	1:10.000	1864	KORT UDTAGET FRA DANSKE HIST.BL. 1849-1972

Navn:

'PLAN ZUM ÜBERGANGE NACH DER INSEL ALSEN AM 29. JUNI 1864 MIT GRUNDLAGE DER KONIGL. PREUSS. GENERALSTABSKARTE AUFGENOMMEN V. GEZ. VON PIETZSCK' Lithogr. Institut von R. Falk Berlin.

Litografi, koloreret (?)

Generelt indhold: (dobbelt skrift hvis stiliseret signatur)

Købstæder, landsbyer, kirker, slotte, herre/hovedgårde, enkeltgårde, huse, veje, skove, moser, søer, vandløb.

Specialindhold: (herunder søværts signaturer)

Overgangsveje vist v. stiplede linier.
Desuden forefindes lille oversigtskort, armerings-tabel.

Triangulering:	Ja	X	Nej		Måske	(X)	

Bemærkninger:

Et stort og overskueligt kort, mange interessante detaljer. Lidt 'prøjsisk bastant' i sin udførelse.



Reproduktion: **Medie:**

Opbevaringssted:

Dimensioner: Kopi: 58 x 46 cm
Org.: 70 x 55,5 cm.

Kortart:	Område/lokalitet:		Registreringsnr:
SPECIAL LANDKORT	SUNDEVED		1864-1211 I NØ-4 1864-1211 I NØ-5 1864-1211 I NØ-6
Opbevaringssted:	**Målestoksforhold:**	**Opmålt/trykt/tegnet år:**	**Arkivbetegnelse:**
KB, KS	a) 1:20.400 b) 1:26.000 c) 1:24.000	1864 / efter 1864	KORT UDTAGET AF DANSKE HIST.BL. 1849-1972 (ukat)

Navn:

3 PLANER:
1. FELTTOGET PÅ ALS JUNI 1864
2. PLAN OVER OVERGANGEN TIL ALS 29. JUNI 1864
3. PLAN TIL RAMPEN VED RAGEBØL 17. MARTS

Axel E. Aamodt, København

Litografi, papir.

Generelt indhold: (dobbelt skrift hvis stiliseret signatur)

Landsbyer, hovedgårde, enkeltgårde, huse, veje, skove
Temaerne er vist med stiplet signatur.

Specialindhold: (herunder søværts signaturer)

Triangulering:	Ja	X	Nej		Måske		

Bemærkninger:

En serie kort uden smådetaljer,
overskueligt udført



Reproduktion:	**Medie:**
Opbevaringssted:	

Dimensioner: 1. 11,5 x 14 cm
2. 11,5 x 18 cm
3. 19 x 12 cm

Kortart:	Område/lokalitet:		Registreringsnr:
LANDKORT	ALS OG SUNDEVED		1864-10/11-5
Opbevaringssted:	**Målestoksforhold:**	**Opmålt/trykt/tegnet år:**	**Arkivbetegnelse:**
KB, KS	c. 1:180.000	1864	ALS + SUNDEVED 1111,155,13-14-1864/2

Navn:

ORIENTERINGSKAART OVER ALS OG SUNDEVED MED DYBBÖL SKANDSERNE

Litografi, papir.

Generelt indhold: (dobbelt skrift hvis stiliseret signatur)

Købstæder, landsbyer, kirker, slotte, herregårde, veje, skove, moser, søer, vandløb, Dybbøl Mølle.

Specialindhold: (herunder søværts signaturer)

Den danske skanserække på Dybbøl, batterier på Als.
Prøjsiske batterier øst for Broager.

Triangulering:	Ja	X	Nej		Måske		

Bemærkninger:

Et udetaljeret oversigtskort.

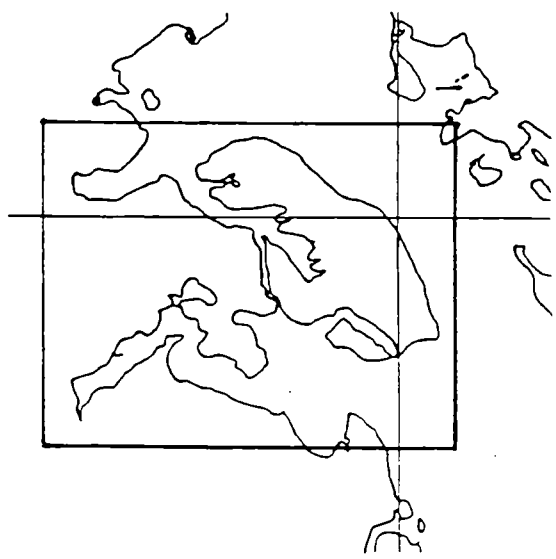

Reproduktion: **Medie:**

Opbevaringssted:

Dimensioner: 27,5 x 21,5 cm

Kortart:	Område/lokalitet:		Registreringsnr:
LANDKORT	DYBBØL		1864-11-6
Opbevaringssted:	**Målestoksforhold:**	**Opmålt/trykt/tegnet år:**	**Arkivbetegnelse:**
KB, KS	1:160.000	1864	JYLLAND, MINDRE LOKALITETER "DYBBØL" 1111,155,132(14)-0-1864/1

Navn:

OMEGNEN AF DYBBÖL
Revideret af L.Both
Th.Gandrups Forlag 1864.

Litografi, pastel/konturkoloreret.

Generelt indhold: (dobbelt skrift hvis stiliseret signatur)

Købstæder, landsbyer, kirker, slotte, herred/hovedgårde, enkeltgårde/huse, veje, skanser på Dybbøl Bjerg, skove, moser, søer, vandløb, møller, vandmøller.

Specialindhold: (herunder søværts signaturer)

Triangulering:	Ja	X	Nej		Måske		

Bemærkninger:

Et oversigtkort.

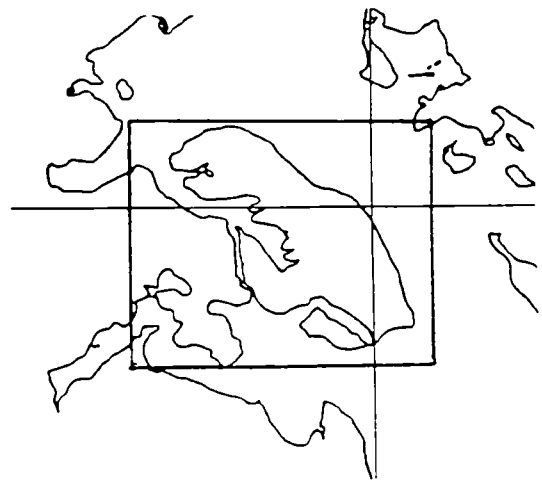

Reproduktion: **Medie:**

Opbevaringssted:

Dimensioner: 22 x 18,5 cm

NOTE

Ud over de her registrerede kort findes der i Det Kgl. Bibliioteks kortsamling (lægbetegnelse 'Jylland, mindre lokaliteter, Dybbøl') yderligere kort, der mere eller mindre gentager samme tema og indhold. Det er derfor ikke fundet formålstjenligt at medtage disse, som interesserede henvises til selv at opsøge.

Kortart:	Område/lokalitet:		Registreringsnr:
KRIGSKORT	DYBBØL - SUNDEVED		1864-1211 I NØ/SØ-7
Opbevaringssted:	**Målestoksforhold:**	**Opmålt/trykt/tegnet år:**	**Arkivbetegnelse:**
KB, KS	~1:10.000	1862/63 - 1914	JYLLAND, MINDRE LOKALITETER "DYBBØL"

Navn:

DYBBØLSTILLINGEN 1864
Tegnet Februar 1914 af tegner i Ingeniørkorpset J.A.Lander

Litografi
Tutein & Kock, H.Hagerups forlag.

Generelt indhold: (dobbelt skrift hvis stiliseret signatur)

Købstæder, landsbyer, kirker, hovedgårde, enkeltgårde, huse, veje, skove, moser, søer, vandløb.

Specialindhold: (herunder søværts signaturer)

Særkort over den i 1853 projekterede befæstning af Als og Sundeved. Danske skanser og løbegrave, fjentlige paralleller og løbegrave. Fjentlige batterier m.m. 1)

Triangulering:	Ja	X	Nej		Måske		

Bemærkninger:

Et detaljeret kort.

1) Broager m.fl. lokaliteter.



Reproduktion:	Medie:
Opbevaringssted:	

Dimensioner: 43,5 x 59 cm

Kortart:	Område/lokalitet:		Registreringsnr:
KRIGSTEMAKORT	DYBBØL		1864-1211 I NØ-8
Opbevaringssted:	**Målestoksforhold:**	**Opmålt/trykt/tegnet år:**	**Arkivbetegnelse:**
KB, KS	ca. 1:20.000	1864 - 1924?	JYLLAND, MINDRE LOKALITETER "DYBBØL" 1111,155,132,(14)-14-1864/16

Navn:

PLAN OVER DYBBØLSTILLINGEN D. 18. APRIL 1864
Tegnet af J.Raben, Sønderborg.

Litografi, papir.

Hører til J.Raben: Fører gennem Sønderborg, Als og Sundeved. 1924

Generelt indhold: (dobbelt skrift hvis stiliseret signatur)

Købstæder, landsbyer, kirker, slotte, hovedgårde, enkeltgårde, huse, veje, moser, søer, vandløb, møller.

Specialindhold: (herunder søværts signaturer)

Danske og senere tilføjede prøjsiske skanser med forklaring hertil. Gravpladser m.m.

Triangulering:	Ja	X	Nej		Måske		

Bemærkninger:

Et interessant og overskueligt kort, tegnet nogle år efter slaget fandt sted, så de prøjsiske ændringer/tilføjelser og nyanlæg af skanser fremgår.

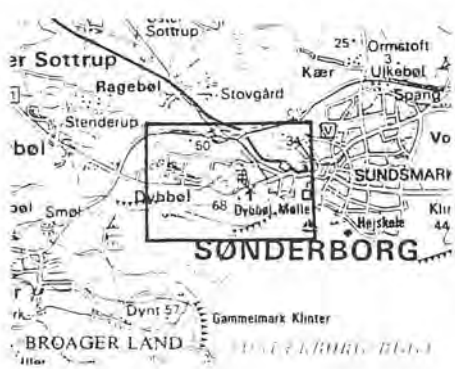

Reproduktion: **Medie:**

Opbevaringssted:

Dimensioner: 45 x 29,5 cm

Kortart:	Område/lokalitet:		Registreringsnr:
LAND - (KRIGS) KORT	DYBBØL OG SUNDEVED		1864-1211 I/-12 II-9
Opbevaringssted:	**Målestoksforhold:**	**Opmålt/trykt/tegnet år:**	**Arkivbetegnelse:**
KB, KS	1:40.000	Før 1864	HERTUGDØMMERNE SLESVIG, UKATALOGISEREDE (KORT)

Navn:

UDEN NAVN
(KORT OVER DYBBØL MED SUNDEVED)

Litografi, opklæbet på lærred.

Generelt indhold: (dobbelt skrift hvis stiliseret signatur)

Købstæder, landsbyer, kirker, slotte, herre/hovedgårde, enkeltgårde, huse, veje, danske skanser og brohoveder v. Dybbøl Banke/Sønderborg, skove, moser, søer, vandløb, enge.

Specialindhold: (herunder søværts signaturer)

Triangulering:	Ja	X	Nej		Måske		

Bemærkninger:

Et kort helt som de i Trap I.
Udg. publicerede kort over købstadsjordene.
Grundlag: Generalst. kort.

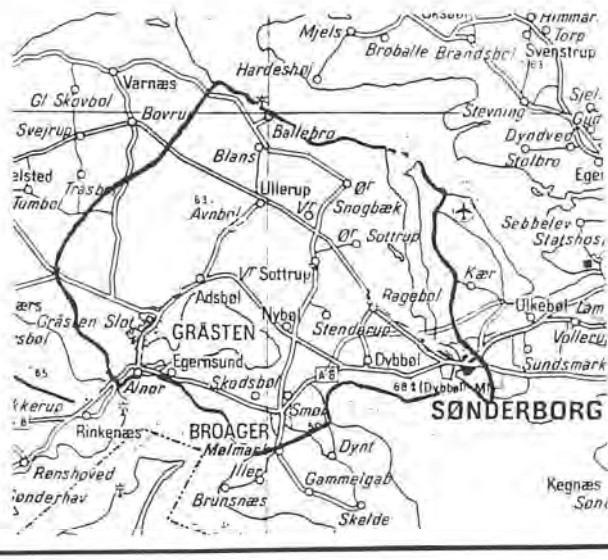

Reproduktion: **Medie:**

Opbevaringssted:

Dimensioner: 42 x 38 cm

Kortart:	Område/lokalitet:		Registreringsnr:
SPECIALKORT	GUDSØ M.V.		1864-1213 II NV-1
Opbevaringssted: KB, KS	**Målestoksforhold:** ~1:31.000 (kopi)	**Opmålt/trykt/tegnet år:** 1864	**Arkivbetegnelse:** KORT UDTAGET AF DANSKE HIST.BL. 1849-1972 (ukat)

Navn:

'SKIZZE DER UMGEBUNG VON GUDSEE'

Original: litografi

Generelt indhold: (dobbelt skrift hvis stiliseret signatur)

Landsbyer, kirker, enkeltgårde, huse, veje, højdeforhold ang.v. toning, skove, søer, vandløb.

Specialindhold: (herunder søværts signaturer)

Triangulering:	Ja	(X)	Nej		Måske	X	

Bemærkninger:

Et jævnt detaljeret oversigtskort.

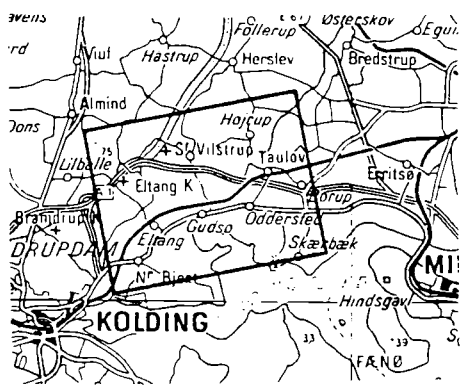

Reproduktion:	Medie:
af KB	foto, blank
Opbevaringssted: KORTSAMLINGEN	

Dimensioner: kopi: 29 x 22 cm
org.: 32,5 x 24 cm

Kortart:	Område/lokalitet:		Registreringsnr:
SPECIALPLAN	FREDERICIA OG OMGIVELSER		1864-1213 II NØ-1
Opbevaringssted: KB, KS (kopi)	**Målestoksforhold:** 1:10.000 (org)	**Opmålt/trykt/tegnet år:** 1864	**Arkivbetegnelse:** KORT UDTAGET AF DANSKE HIST.BLADE 1849-1972 (ukat)

Navn:

'PLAN VON FREDERICIA'

Original: litografi, koloreret m. håndtegnede tilføjelser. (iflg. KS)

Generelt indhold: (dobbelt skrift hvis stiliseret signatur)

Købstæder, landsbyer, kirker, enkeltgårde, huse, veje, exercerplads m. skanser, citadel, søer, vandløb.

Specialindhold: (herunder søværts signaturer)

Indikation og forklaring vedr. Kronprinsens standpunkt.
Prøjsisk - Østrigsk skyts.
Byplan ret detaljeret.

Triangulering:	Ja	(X)	Nej		Måske		

Bemærkninger:

Et spændende og detaljeret kort.
Det har ikke været muligt at opspore originalens opbevaringssted.

Reproduktion:	**Medie:**
Foto	
Opbevaringssted: KB, KS	

Dimensioner: kopi: 23,5 x 24 cm
org.: 60 x 61,5 cm

Kortart:	Område/lokalitet:		Registreringsnr:
SPECIAL LANDKORT	OMRÅDET MELLEM VEJLE OG KOLDING		1864-1213-1 1864-1212 III NØ-2
Opbevaringssted:	**Målestoksforhold:**	**Opmålt/trykt/tegnet år:**	**Arkivbetegnelse:**
KB, KS	1:75.000 og 1:25.000	/ 1864	JYLLAND, STØRRE UBENÆVNTE DELE, SPEC. FORMÅL. K-R

Navn:

(1) SPECIAL-KARTE DER GEGEND ZWISCHEN KOLDINGE, VEILE, FREDERICIA UND
(2) PLAN DER FESTUNG FREDERICIA MIT UMGEGEND.
Herausgegeben von F.V.Doemming, Sc.Pr.Major z.d. Berlin 1864, zu commission bei I.H.Neumann, Mohrenstrasse No 50.

Litografi, papir.

Generelt indhold: (dobbelt skrift hvis stiliseret signatur)

Købstæder,landsbyer, kirker, slotte, veje, alléer, skove, moser.
Spec.kort: højdeforhold ang.v. toning.

Specialindhold: (herunder søværts signaturer)

Kort 2 viser specialplan over Fredericia m. befæstning m.v.

Triangulering:	Ja	X	Nej		Måske		

Bemærkninger:

2 ret udetaljerede kort.

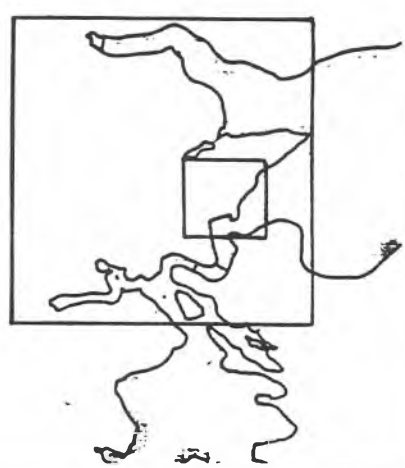

Reproduktion: **Medie:**

Opbevaringssted:

Dimensioner: (1) 33 x 33,5 cm
(2) 26,5 x 25,5 cm

APPENDIX
FORTEGNELSE OVER REGISTRERINGSNUMRE
SØNDERJYLLAND DEL 1

Side

DKSV

1649-DKSV-1a,b 38
1650-DKSV-1a,b,c 7
1650-DKSV-2 8
1650-DKSV-3 39
1680-DKSV-1a,b 9
1680-DKSV-2a,b 10
1720-DKSV-1a,b 11
1720-DKSV-2a,b 12
1750-DKSV-1 13
1783-DKSV-1 14
1802-DKSV-1 41
1804-DKSV-1 15
1805-DKSV-1 16
(1805-DKSV-2)
..... 17
1806-DKSV-1a,b,c 18
1808-DKSV-1 19
1813-DKSV-1 19
1828-DKSV-1 20
1829-DKSV-1 21
1830-DKSV-1 43
1836-DKSV-1a,b,c,d 22
1836-DKSV-2 23
1836-DKSV-3 24
1839-DKSV-1 21
1847-DKSV-1 25
1848-DKSV-1,2,3 50
1848-DKSV-4 51
1848-DKSV-5 25
1849-DKSV-1 64
1849-DKSV-2 65
1849-DKSV-3 66
1850-DKSV-1 79
1850-DKSV-2 79
1850-DKSV-3 80
1850-DKSV-4 80
1850-DKSV-5a,b,c 80
1850-DKSV-6 81
1850-DKSV-7 26
1850-DKSV-8 82
1850-DKSV-9 83
1850-DKSV-10 84
1850-DKSV-11 85
1850-DKSV-12 86
1850-DKSV-13 86
1850-DKSV-14 87

1850-DKSV-15 88
1850-DKSV-16 89
1850-DKSV-17 90
1850-DKSV-18 91
1851-DKSV-1 27
1854-DKSV-1a,b,c,d,e 28
1854-DKSV-2 29
1854-DKSV-3,4,5,6 30
1857-DKSV-1 31
1860-DKSV-1a,b 32
1860-DKSV-2 33
1860-DKSV-3 34
1861-DKSV-1,2 35
1862-DKSV-1 44
1864-DKSV-1 94
1864-DKSV-2 95
1864-DKSV-3 96
1864-DKSV-4 97
1864-DKSV-5 25

BLAD 10 & 11 (gl.serie)

1864-11-1 102
1864-10/11-2 105
1864-11-3 106
1864-11-4 108
1864-10/11-5 117
1864-11-6 118

1111

1750-1111-1 40

1211

1848-1211-1 52
1848-1211-2 53
1848-1212-3 54
1849-1211-1 63
1850-1211-1 74
1850-1211-2 78
1850-1211-3 78

1211 I

1848-1211 I-1 55
1848-1211 I-2 56
1848-1211 I-3 57
1848-1211 I-4 58

1849-1211 I-1 60
1860-1211 I-1 92
1864-1211 I-1 103
1864-1211 I-2 104
1864-1211 I-3 105
1864-1211 I-4 107
1864-1211 I-5 112
1864-1211 I-6 113
1864-1211 I-7 114
(1864-1211 I/-12 II-8) 115
(1864-1211 I/-12 II-9) 122

1211 I NØ

1849-1211 I NØ-1 61
1849-1211 I NØ-2 62
1863-1211 I NØ-1 98
1863-1211 I NØ-2 99
1864-1211 I NØ-1 100
1864-1211 I NØ-2 101
1864-1211 I NØ-3 111
1864-1211 I NØ-4 116
1864-1211 I NØ-5 116
1864-1211 I NØ-6 116
(1864-1211 I NØ/SØ-7) 120
1864-1211 I NØ-8 121
1866-1211 I NØ-1 109
1866-1211 I NØ-2 110

1211/-12

(1850-1211/-12-3) 76
(1850-1211/-12-4) 77

1212

1850-1212-2 76

1212/-13

1849-1212/-13-1 67
1849-1212/-13-2 67

1213

1859-1213-1 69
1864-1213-1 125

1213 I/-II

1849-1213 I/-II-1 68
1849-1213 I/-II-2 70
1849-1213 I/-II-3 71
1849-1213 I/-II-4 72

1213 II NØ og -NV

1864-1213 II NV-1 123
1864-1213 II NØ-1 124
1864-1213 II NØ-2 125

1112

1643-1112-1 37

1113 II og 1213 III

1727-1113 II/1213 III-1 46
1800-1113 II/1213 III-1 47

BLAD 93 (gl.serie

1818-93-1 42

FORTEGNELSE OVER HISTORISKE KORT

DEL 2

SØNDERJYLLAND

HADERSLEV AMT

FORORD

Denne publikation er tænkt som hjælpemiddel for forskere, historikere, lokalhistorikere, sagsbehandlere og andre, der udnytter, eller ønsker at udnytte, historiske kort i deres arbejde.

Historiske kort indeholder ofte overraskende information om bebyggelser, ældre anlæg, vejforløb eller endog vegetations- og kystlinieforhold, der i dag er ændret eller måske helt forsvundne tillige med oprindelig funktion og sammenhæng med omgivelserne.

De historiske kort opbevares spredt omkring i mange arkiver og i privat regi, hvorfor det kan være vanskeligt at vide, hvor et givet kort skal søges, når bortses fra velordnede samlinger som Matrikelarkivet og Generalstabens kort. Ligeledes har man ofte svært ved at danne sig overblik over, hvad der foreligger af gammelt kortmateriale over en given egn.

Arbejdet med nærværende registratur startede oprindeligt i foråret 1985 som et projekt med det formål at tilvejebringe en oversigt over dokumentation til sagsbehandlingen i fortidsmindekontoret. Da resultatet imidlertid formentlig vil have interesse for kredse uden for Miljøministeriet, besluttedes det at gøre materialet genstand for publicering.

Sønderjyllandsregistraturen er dog tilvejebragt udenfor det første projekts rammer.

Fortegnelsen er utraditionelt opbygget, idet den - udover navn, trykke/tegningsteknik, dimensioner m.v., der karakteriserer de gængse registraturer, tillige rummer information om kortets generelle- og evt. temaindhold. Endvidere er gjort opmærksom på, om specifikke objekter som fortidsminder, historiske anlæg o.l. skulle findes afsat. Endelig er kortenes geografiske dækning i mange tilfælde markeret på et lille grundkort. Hermed skulle man i princippet få indtryk af såvel kortenes anvendelsesmuligheder som geografiske udstrækning. Traditionelle registraturer er gerne organiseret uensartet og samling for samling.

Idet arkivbetegnelsen findes anført i registraturens hoved, vil man som regel kunne rekvirere det ønskede materiale med et minimalt tidsforbrug på arkivet, så tiden iøvrigt kan anvendes til mere detaljeret gennemgang af materialet.

Da mængden over alene de her registrerede dele af Danmark er meget stor, har forfatteren udvalgt materialet efter følgende retninglinier:

Kun kort før førsteudgaven af målebordbladene fra 1860-erne medtages.

Kun kort i større målestoksforhold end 1:300.000 medtages, da der på mindre målstok næsten aldrig findes brugbar antikvarisk information.

Original 1 og andre landsdækkende matrikel- samt udskiftningskort er ikke medtaget.

FORORD TIL Del 2
SØNDERJYLLAND

Sønderjylland har som grænseland været stærkt involveret i politiske og kulturelle begivenheder, der på forskellig måde stadig præger landsdelen. Mange besøgende når måske næppe at bemærke disse særpræg, medens historikeren og lokalhistorikeren snart bliver klar over landsdelens særstilling, når det f.ex. drejer sig om at klarlægge de komplexe ejendomsforholds betydning for den administrative inddeling gennem tiderne.

Naturforholdene har stedvist budt kulturen helt specielle vilkår, hvilket afspejles i kulturlandskabet. Tøndermarsken vidner således storslået om en vekselvirkning mellem hav og land, inddigning og græsningsudnyttelse. Digerne og værfterne står som kulturskabte elementer, nødvendige for at sikre den stedlige befolknings eksistens og virke. Længere mod øst og nordøst prægedes landskabet før opdyrkningsexpansionen i sidste del af det 19. og første del af det 20. århundrede af heder, enkelte skove, enge og agre, ofte med landsbyerne eller anden spredt bebyggelse i centrum for helt mod øst at glide over i det frugtbarere ungmoræne- og fjordlandskab, hvor der findes mulighed for at etablere købstæder og havne i læ for vestenvinden.

De historiske kort vil hyppigt ganske glimrende kunne dokumentere een eller flere faser i bebyggelsens og kulturlandskabets udvikling.

Dette bind indeholder historiske kort over Haderslev amt (incl. de otte sogne i Vejle amts sydlige del). Materialet er hentet fra Det Kongelige Biblioteks kortsamling og Rigsarkivet (Rentekammersamlingen og Kieler-afleveringen) samt fra landsarkivet i Åbenrå.

Fortegnelsen er ikke komplet, men tilstræber et tilløb mod en fuldstændig, tværgående kortregistratur. Det skal i denne forbindelse påpeges, at registreringsarbejdet er tidskrævende, hvorfor det vil være en årelang proces at nå til bunds i samtlige tilgængelige kort over en landsdel som Nordslesvig. Af samme grund har en tilsvarende fortegnelse over Sydslesvig måttet skrinlægges indtil videre.

Forfatteren håber dog, at dette og de øvrige bind vil kunne finde anvendelse blandt lokalhistorisk interesserede og andre, der i deres arbejde har brug for historisk kortmateriale over en given egn i Sønderjylland.

Materialet er i del 2 organiseret ligsom hos J.P.Trap, dvs. amtsvis, hvor Købstæder incl. Købstadsjorder følger først, dernæst kort, der dækker hele eller en stor del af amtet (amtsgrænser gældende indtil 1970), hvorefter kort indenfor de enkelte herreder, sogne og evt. ejerlav. Sognenes rækkefølge er som hos Trap, idet dog ikke alle tilstedeværende sogne behøver være repræsenterede. Enkelte kort går på tværs af amts- og herredsinddelingen. En grafisk oversigt over sådanne kort med sidehenvisning findes i bindets indledning.

For så vidt angår Kieleraflevering er dækningsområdet omtrentligt afbildet på specialgrundkort med sognegrænser indtegnet. Opmærksomheden henledes på, at Kieleraflevering kort for tiden kun kan beses efter særlig forudindhentet tilladelse fra Rigsarkivet.

En enkelt lokalitet har ikke kunnet stedfæstes, og indgår derfor ikke under fortegnelsen over registreringsnumre i appendix. Endelig er de publicerede kort af Johannes Mejer ikke medtaget i denne fortegnelse; der henvises til værket: 'Johannes Mejers kort over Det danske Rige' ved N.E.Nørlund, Kbh 1942 (3 bind).

Forfatteren ønsker hermed at rette en tak til alle, der på forskellig vis har medvirket ved værkets tilvejebringelse og udgivelse, herunder Det Kongelige Bibliotek, Kortsamlingen for utrættelig imødekommenhed overfor de mange ekspeditioner, registreringen har krævet samt for behjælpelighed og praktiske henvisninger i forbindelse med opsøgning af materiale.

Overarkivar J. Nybo Rasmussen, Rigsarkivet, har ligeledes vist projektet stor interesse, og skal bringes en tak for tilladelse til at måtte registrere Kieleraflevering, abt.402 B, der ellers er lukket for offentligheden.

Kandidatstipendiat Per Grau Møller, Kartografisk Dokumentationscenter, Odense Universitet, har givet mange gode råd og påtaget sig praktiske og administrative opgaver under registreringsarbejdet, hvorfor han bringes en tak.

Endelig - men ikke mindst - en tak til Lis Knudsen, Skov- og Naturstyrelsen, Kulturhistorisk kontor, for enestående hjælp og tålmodighed ved materialets renskrivning. Denne indsats har været væsentlig forudsætning for værkets publicering.

Værket er udgivet af Skov- og Naturstyrelsen og blevet til i samarbejde med Kartografisk Dokumentationscenter, Odense Universitet. Skov- og Naturstyrelsen har desuden ydet projektet økonomisk støtte.

Kort- og Matrikelstyrelsens kort er reproduceret med styrelsens tilladelse nr. A 457/93.

Karsten Klindt-Jensen
September 1987

SØNDERJYLLAND

DEL 2

INDHOLDSFORTEGNELSE

HADERSLEV AMT

	Side
Forord til kortregistratur	1
Forord til Sønderjylland, del 2	2
Indholdsfortegnelse	4
Vejledning i registraturens opbygning	8
Oversigtskort over amts- og herredsinddeling i Sønderjylland indtil 1970	10
Oversigtskort over sogneinddelingen	11
Oversigtskort over udskiftningskort for Sønderjylland	12
Oversigtskort over udskiftningskort, Kielerafleveringen	13
Oversigt over større tværgående kort	14

GL.HADERSLEV AMT

Vejle amts sydlige del, de 8 sogne	15
Stenderup sogn : Kgl. skove	16
Dalby sogn : Tved mark	19
Ødis ejerlav og Drenderup skov	20
Fovslet skov og Svanemose	23
Vejstrup sogn : Grønninghoved strandhegn	26
Hejls Sogn : Kalvehøj og Kattergal skove	27
Sønderlund Skov (ukendt beliggenhed)	29
Købstadskort, incl. købstadsjorder, Haderslev	30
Regionale kort, Vejkort indenfor amtet : Gammel Foldingbro-Åbenrå vej	42

TYRSTRUP HERRED

Aller sogn	: Stubbum ejerlav	45
Tystrup sogn	: Favrvrå	46
	Bojskov, Seggelund og Kokær ejerlav.	
	Tystrup ejerlav	47
Hjerndrup sogn	: Hjerndrup ejerlav	49
Fjelstrup sogn	: Fjelstrup, Gammelby, Knud, Anslet,	
	Meng og Brun ejerlav	50
Bjerning sogn	: Errested og Bjerninghøj huse	54
	Skovbølling og Rørkær ejerlav	55
	Kabdrup ejerlav	56
Stepping sogn	: Anderup, Bjerndrup, Kolstrup,	
	og Stepping ejerlav	57
	Satrupgård, Højrup	
	og Ødisbramdrup ejerlav	63
Frørup sogn	: Frørup og Frørup ejerlav	65

HADERSLEV HERRED

Regionale kort		66
	Haderslev og omegn	67
	Haderslev fjord	68
Gl.Haderslev sogn	: Erløv og Mastrup	70
	Langkær ejerlav	71
Hoptrup sogn	: Over og Neder Kestrup ejerlav,	
	Pamhule ejerlav og skov	72
Vilstrup sogn	: Grødebøl ejerlav,	
	Kelstrup ejerlav,	
	Sdr.Vilstrup ejerlav,	
	Lauesgård	76
Sdr.Starup sogn	: Brorsbøl ejerlav, Lønt ejerlav,	
	Lunding ejerlav, Vandling ejerlav	81
Øsby sogn	: Tamdrup ejerlav, Årø	85
Vonsbæk sogn	: Ørby ejerlav,	
	Bæk ejerlav,	
	Vonsbæk og Feldum ejerlav	88
Åstrup sogn	: Ladegårdens parceller,	
	Vesterskov, Østerskov, Nygård	90
Moltrup sogn	: Bramdrup ejerlav,	
	Rovstrup ejerlav	95

GRAM HERRED

Regionale kort 97

Oksenvad sogn : Oksenvad ejerlav,
Mølby ejerlav,
Stursbøl ejerlav,
Stursbøl plantage 99

Jels sogn : Jels søer 105

Sommersted sogn : Kastvrå ejerlav,
Over og Neder Leert ejerlav,
Sommersted ejerlav 107
Revsø parceller, Revsø skov 110

Magstrup sogn : Simmersted ejerlav 112

Jægerup sogn : Billund ejerlav,
Jægerup ejerlav,
Kestrup ejerlav,
Selskær ejerlav 113

Hammelev sogn : Gl.Ladegård ejerlav,
Hjernhyt ejerlav,
Tørning og Tørning skov,
Sandkulen,
Tørning Teglholt,
Hindemaj 117

Tørning Hjelmvrå skov (Hammelev/Vedsted sogne) 124

Vedsted sogn : Arnitlev ejerlav,
Abkær mose, Skovby hegn 125

Nustrup sogn : Bæk ejerlav,
Nustrup ejerlav 129

Skrydstrup sogn : Hørlyk ejerlav,
Uldal ejerlav,
Skrydstrup ejerlav 131

Nustrup og Skrydstrup sogne 134

Gram sogn : Årup ejerlav. Gram slot 135

FRØS HERRED

Skodborg sogn	: Skudstrup ejerlav	138
Sdr.Hygum sogn	: Hygum ejerlav, Brøstrup ejerlav	139
Lintrup sogn	: Årlund, Dover, Foldingbro, Kastbjerg og Tornum ejerlav. Tornumgård. Tornumgård skov Vimtrup ejerlav	141

NR.RANGSTRUP HERRED

Branderup sogn	: Mandbjerg	150
Agerskov sogn	: Agerskov, Galsted, Gammelskov, Over og Neder Geestrup, Sindet, Oksgård ejerlav, Rangstrup og Rangstrup gårde, Fårhus og Vellerup ejerlav	151
Bevtoft sogn	: Hjartbro ejerlav, Bevtoft plantage, Bevtoft mølleeng	161
Tislund sogn	: Åbøl ejerlav, Gøttrup ejerlav, Tislund ejerlav	164

APPENDIX

Fortegnelse over registreringsnumre,
del 2 og 3, Sønderjylland 167

VEDLEDNING I REGISTRATURENS OPBYGNING

Registreringsskemaet består af et hoved, en navne- og indholdssektion, en rubrik vedrørende triangulering samt et afsnit til indførelse af eventuelle bemærkninger og henvisning til eventuel reproduktion. Endelig følge ofte en lille sektion med kortudsnit.

Kortart: Her er anført det foreliggende korts art, fx. landkort, special landkort, krigskort, bykort, sø-havnekort, grundplan osv.

Område/lokalitet: En reference til det afbildede områdes beliggenhed, for mindre områders vedkommende angivet ved amt, herred, sogn og evt. ejerlav.

Opbevaringssted: Navnet på den institution (hovedsamling), hvor kortet opbevares. Følgende forkortelser anvendes:

KB, KS: Det kongelige Bibliotek, kortsamlingen
KB, HS: Det kongelige Bibliotek, håndskriftssamlingen
RA : Rigsarkivet
FBT : Forsvarets Bygningstjenestes arkiv, Frederiksholms Kanal 30.

Målestoksforhold: Er enten afskrevet iflg. oplysninger på det historiske kort eller beregnet ud fra omregningsfaktorer for gamle mål, hvilket i så fald angives med '~'. Kendes målestoksforholdet ikke eksakt, er der angivet en ca. størrelse og '?', såfremt enhedernes længde er ukendte eller usikre. '+' betyder, at man ikke har kunnet give noget rimeligt skøn.

Opmålt/trykt/tegnet år. Det anførte årstal er afskrevet iflg. oplysninger på kortet. Mangler årstal, angives et skøn.

Registreringnummeret består af

a) årstallet for kortets opmåling (udgivelse), hvad enten dette eksakt eller ej.
b) betegnelsen for det eller de kortblade fra Geodætisk Institut (max 2), der helt dækker det historiske korts geografiske område.
c) et løbenummer, der fortløbende angiver kort fra samme år og som berammes af samme G.I.blad(e).

To G.I. blade anvendes kun i tilfælde, hvor der er tale om et geografisk område udover hvert af bladenes rammer, og hvor det ville være uhensigtsmæssigt at benytte referencekort i mindre målestok, for så vidt dette til 'overmål' ville beramme det historiske kort. Undtaget herfra er dog historiske kort syd for Rigsgrænsen, hvor Danmark SV i 1:300.000 (DKSV) anvendes, uanset der er tale om lille dækningsområde.

Kortets navn. Her er den originale ortografi så vidt muligt bibeholdt, ligesom teksten kun undtagelsesvis er kortet ned.

Nederst i navneafsnittet er angivet medium, trykke-/tegningsteknik m.m.

Indhold. Det generelle indhold retter sig mod kortets almene signaturer, medens **specialindholdet** retter sig mod evt. tematiske signaturer, hvad enten det drejer sig om enkeltobjekter eller grupper heraf, som registraturens brugere bør være opmærksom på.

Dobbelt (overlejret) skrift anvendes i tilfælde af stiliserede signaturer, (perspektivafbildninger), hvor pågældende areal-, lineær-, eller punktformige elementer sjældent afbildes med forholdsmæssig korrekt udstrækning. Her ses dog bort fra skovområder indtil o. 1800, da man før slutningen af 1700-tallet (statsskovdistrikterne) og begyndelsen af det 19. århundrede (fredskovsforordningen af 1805) ikke kan tale om veldefinerede grænser som idag.

Hvis andet ikke er angivet, vil agerarealer være afsat på det historiske kort med hvid signatur ligesom på nyere kortmateriale.

Triangulering. Det vil ofte være en skønssag, hvorvidt opmålingen er sket ved eller støtter sig til en triangulering. Kort udgivet efter De Kongelige Videnskabernes Selskabs Kort (forkortet VSK fremover) bygger gerne på sidstnævntes trianguleringsopmåling.

Bemærkninger. Her findes evt. en kortfattet beskrivelse vedrørende forhold, der ikke indgår i de foregående rubrikker, herunder detaljeringsgrad, udførelse, henvisninger, supplerende oplysninger m.m.

Kortet **dimensioner** angives i hele og halve cm på basis af udmåling.

På registratursidens højre nederste del findes en sektion, hvor der ofte vil være anbragt et lille **kortudsnit** med det historiske korts dækningsramme indtegnet. Opmærksomheden henledes på, at mange af de registrerede kort kun viser det tematiske relevante område, og behøver derfor ikke udfylde hele den fysiske afstukne ramme (såkaldte 'økort'). Områder uden signaturer er vist med et '+' afgrænset af en stiplet linie. Dersom kortudsnittet ikke kan indplaceres på det hertil reserverede afsnit, vil det være anbragt på den næstfølgende side. Bykort og lignende, omfattende principielt velkendte lokaliteter, angives ikke grafisk.

OVERSIGT OVER AMTS- OG HERREDSGRÆNSER I SØNDERJYLLAND GÆLDENDE INDTIL 1970.

Amtsgrænse

Herredsgrænse

Amter:

1: Tønder 2: Haderslev 3: Åbenrå 4:Sønderborg



SØNDERJYLLAND, SOGNEOVERSIGT



OVERSIGT OVER UDSKIFTNINGSKORT I LANDSARKIVET, ÅBENRÅ

Signaturerne angiver ejerlavsbebyggelsens omtrentlige beliggenhed. Optrukken sognegrænse angiver, at der findes et kort, som dækker hele sognet.

- ● Repræsenterer ejerlav
- ■ Anden korttype, skovkort o.l.
- ⊸ Matrikelkort eller kopi heraf, beroende bl.a. under godsarkiver.



OVERSIGT OVER UDSKIFTNINGSKORT, KIELERAFLEVERINGEN

Signaturerne angiver ejerlavsbebyggelsens omtrentlige beliggenhed.

● Registreret i denne fortegnelse

◐ Registreret i denne fortegnelse, men findes tillige i den ikke-registrerede del af Kieleraflevering en, p.t. lukket for publikum.

. Findes kun i den ikke her registrerede del af Kieleraflevering en (se folioregistrant 165c, Rigsarkivet)

+ Sogne, der i større eller mindre grad dækkes af udskiftningskort ifølge folioregistrant 165c, ikke registreret her.

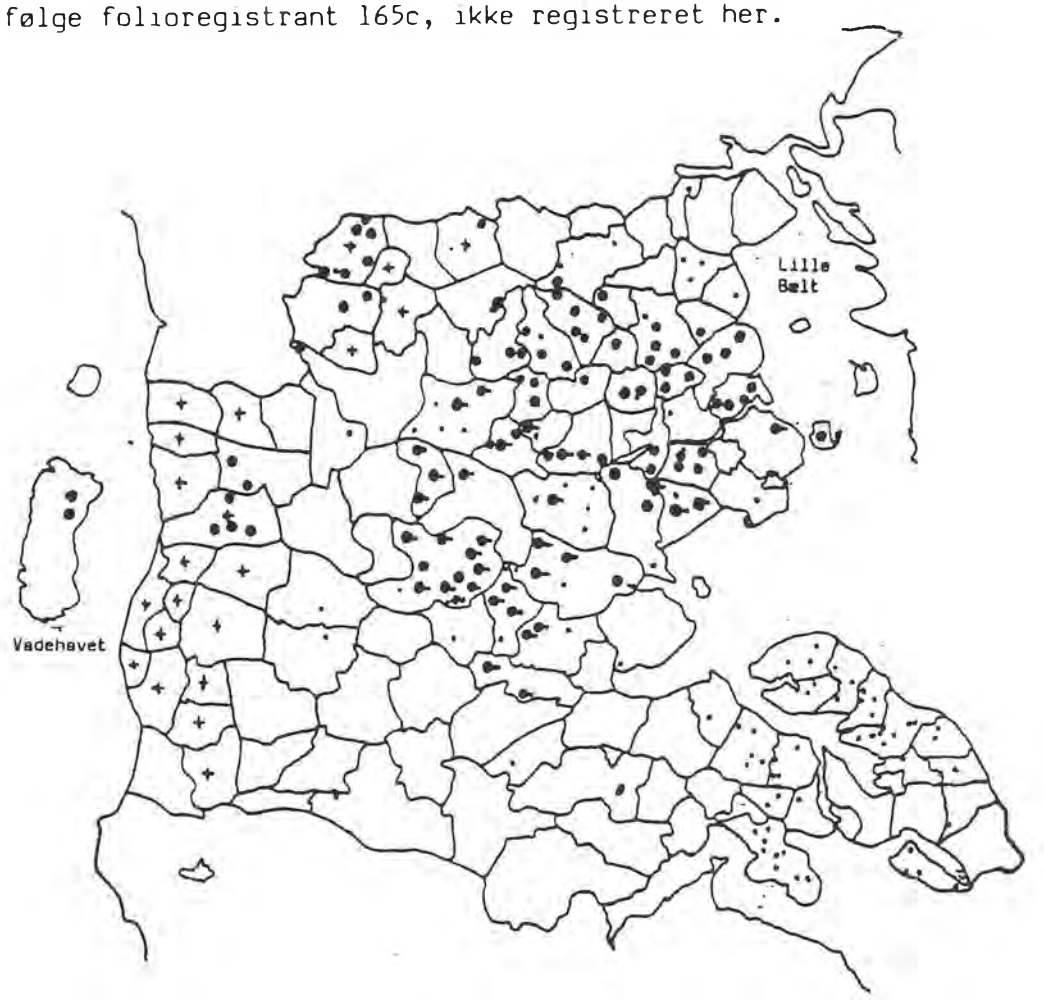

SØNDERJYLLAND, TVÆRGÅENDE KORT.

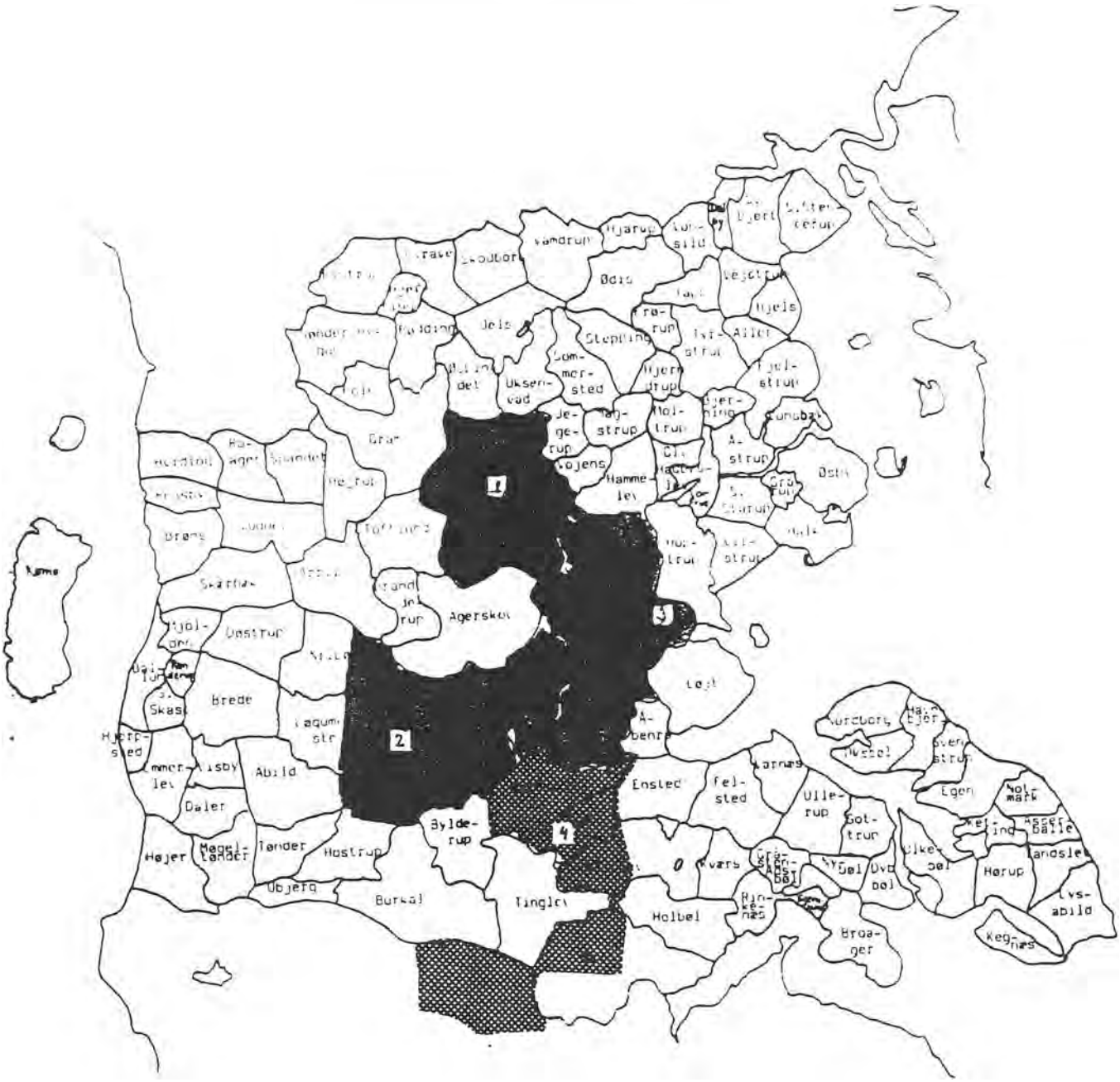
1
2
3
4
Agersko
Bylde-
rup
Bevtof
Bjert
Bjert
Bjert

GL.HADERSLEV AMT

Sdr.Stenderup, Sdr.Bjert, Dalby,
Vonsild, Hjarup, Ødis sogne.

(nuværende Vejle Amts sydlige del)

Kortart:	Område/lokalitet:		Registreringsnr:
SPECIAL LANDKORT	GL.HADERSLEV AMT STENDERUP SOGN STENDERUP EJERLAV		1717-1213 II SV-1
Opbevaringssted:	**Målestoksforhold:**	**Opmålt/trykt/tegnet år:**	**Arkivbetegnelse:**
RA	?	1716-17	KORTSAMLINGEN RENTEKAMMERSAML. Nr. 2

Navn:

'STENDRUP KIRCHDORFF'

Håndtegnet, blæk, koloreret, papir-lærred
Titelramme barokt ornamenteret

Generelt indhold: (dobbelt skrift hvis stiliseret signatur)

Landsbyer, kirker, enkeltgårde, huse, markveje, fælled 1) med spredt skovbevoksning, moser, krat, vandløb, eng

Specialindhold: (herunder søværts signaturer)

Åse og vange
Dyrkningssystemer (præudskiftningstid)
Planetsymboler på enk. jordlodder m.m.
Talsystemer (pløjningsfølge ?)
Voldsteder og skanse 2)

Triangulering:	Ja		Nej	X	Måske		

Bemærkninger:

Et interessant og særdeles detaljeret kort - omend til dels lidt groft i udførelsen

1) Ant. græsningsoverdrev for byen
2) Skinkelsborg S-SØ for byen (Sr. Stenderup. Voldsted ved Dortheasminde på kortets SØ-lige del.



Reproduktion: **Medie:**

Opbevaringssted:

Dimensioner: 114 x 95 cm

Kortart:	Område/lokalitet:		Registreringsnr:
SKOVKORT	GL.HADERSLEV AMT STENDERUP SOGN STENDERUP SØNDERSKOV		1795-1212 II SV - 1a, b, c, d
Opbevaringssted:	**Målestoksforhold:**	**Opmålt/trykt/tegnet år:**	**Arkivbetegnelse:**
RA	~1:4.000	1795	KORTSAMLINGEN RENTEKAMMERSAML. Nr. 332 VII, 15a,b,c,d

Navn: (Kgl.Skove i Gl. Haderslev Amt)

DIE KÖNIGLICHE STENDRUPPER SÜDER HOLZUNG BELEGEN ZWICHEN DEN LANDEREYEN DER EINGESESSENEN ZU STENDRUP IM AMTE HADERSLEBEN. KOPENHAGEN D. 17de JANUAR 1795. F.WLEUGEL.

B: kopieret af A.Wiegers
C: kopieret af H.E.Bargum (smukt)
D: kopieret af J.F.Sievers (smukt)

Håndtegning, tusch, pastel/konturkoloreret, papir på lærred

Generelt indhold: (dobbelt skrift hvis stiliseret signatur)

En enkeltgård, levende hegn på vold), højdeforhold ansk.v.toning, omgivne skove, krat, vandløb, omgivne ager

Specialindhold: (herunder søværts signaturer)

Areal indtaget til skov med litra bet. A-P (Z-farveang)
Indhegningsvolde 1) på enkelte arealer
Voldsted (bet. m. litr. H)
Kvadratnet overlagt
Nordpil

Triangulering:	Ja		Nej	X	Måske		

Bemærkninger:

Et interessant kort, præcist udført, men med begrænset indhold indenfor det viste indhegnede areal.
Se endvidere Kielerafl., abt 402 B 'Haderslev Amt' mappe 3 (bet. XII)

1) Jordvold eller stendige.

Reproduktion: **Medie:**

Opbevaringssted:

Dimensioner: 51,5 x 52,5 cm

Dækningsområde: se efterfølgende kort

Kortart:	Område/lokalitet:		Registreringsnr:
SKOVKORT	GL.HADERSLEV AMT STENDERUP SOGN STENDERUP NØRRE- OG MIDTSKOV		1795-1213 II SV-2a,b
Opbevaringssted:	**Målestoksforhold:**	**Opmålt/trykt/tegnet år:**	**Arkivbetegnelse:**
RA	~1:4.000	1795/	KORTSAMLINGEN RENTEKAMMERSAML. Nr. 332 VII 16a,b (Kgl. Skove i Gl. Hadersley Amt)

Navn:

DIE KONIGLICHE EINGEFRIEDIGTE STENDTRUPPER NORDER UND MITTEL HÖLZUNG, BELEGEN ZWICHEN DEN FELDMARKTEN DER DORFSCHAFTEN STENDRUP UND AITRUP IM IM AMJE HADERSLEBEN.
WLEUGEL D. 9 FEBRUAR 1795

B: Vermessen und chartiert im jahre 1795 von F.Wleugel, copiert von Wimpen (smukt udført)

Håndtegning, tusch, pastel(kontur)koloreret, papir på lærred

Generelt indhold: (dobbelt skrift hvis stiliseret signatur)

Enkeltgårde, veje, alleer, levende hegn, højdeforh.ang.v.toning, vandløb, ager.

Specialindhold: (herunder søværts signaturer)

Arealer, indtaget til skov (3-farveang.) med stor litrabetegnelse på enkeltarealer og små litra langs omgivne indhegnings(-vold)

Triangulering:	Ja		Nej		Måske	X	

Bemærkninger:

Et stort og detaljeret kort, men ruinen i Nr.Stenderup skovs SØ-lige del ses dog ikke.



Reproduktion:	Medie:
Opbevaringssted:	

Dimensioner: 109 x 95,5 cm

Kortart:	Område/lokalitet:		Registreringsnr:
VEJKORT	GL.HADERSLEV AMT DALBY SOGN		1795-1213 II SV-3
Opbevaringssted:	**Målestoksforhold:**	**Opmålt/trykt/tegnet år:**	**Arkivbetegnelse:**
LANDSARKIVET I ÅBENRÅ	~1:4830	15/8-1795	KORTSAMLINGEN

Navn:

UDEN NAVN
(KORT OVER VEJE OMKR. TVED BYMARK - 'FOR AT FORESTILLE DEN STRIIDIGE VEYS BELIGGENHED FNH I STÆDEN FOR DEN HIDINDTIL BRUGTE VEY, HVIS ONGEFÆRE GANG AF FGH KIENDES, ER DETTE TEGNET AF.
HADERSLEB, D. = 18te AUG 1795')
Med flere anmærkninger

Håndtegning, tusch, papir, bygninger rødkolorerede.

Generelt indhold: (dobbelt skrift hvis stiliseret signatur)

Landsbyer, huse, veje 1), højdeforhold angivet v. toning, vandløb, oldtidshøje, vandmøller, broer.

Specialindhold: (herunder søværts signaturer)

Forklaring og bogstavhenvisning

Triangulering:	Ja		Nej		Måske	X	

Bemærkninger:

Kortet har tilsyneladende været benyttet som bilag til en sag vedr. vejforlægning

1) Herunder Kirkevej, Præste-, Mølle- og Forstermodervej



Reproduktion:	**Medie:**
Opbevaringssted:	

Dimensioner: 46 x 34 cm

Kortart:	Område/lokalitet:		Registreringsnr:
SPECIAL LANDKORT	GL.HADERSLEV AMT ØDIS SOGN ØDIS EJERLAV		17(17)-1213 III SØ-1
Opbevaringssted:	**Målestoksforhold:**	**Opmålt/trykt/tegnet år:**	**Arkivbetegnelse:**
RA	÷	Beg. af 18.årh form. o 1717	KORTSAMLINGEN, RENTEKAMMERSAML. Nr. 5

Navn:

'ODIES KIRCHSDORFF'

Håndtegning, papir, tusch, koloreret
(Givetvis målt af Samuel Giese)

Generelt indhold: (dobbelt skrift hvis stiliseret signatur)

Enge, agre

Specialindhold: (herunder søværts signaturer)

Triangulering:	Ja		Nej	X	Måske		

Bemærkninger:

Et interessant, men noget groft udført kort. Måske hører der en sektion over ejerlaugets sydlige del til, som åbenbart mangler.

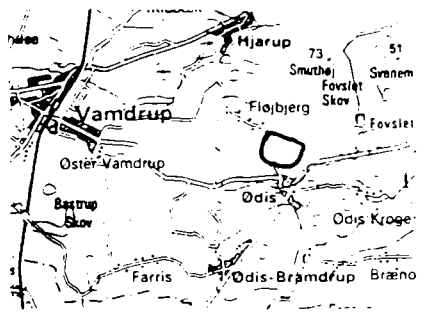

Reproduktion:	Medie:
Opbevaringssted:	

Dimensioner: 50 x 40 cm

Kortart:	Område/lokalitet:		Registreringsnr:
SKOVKORT	HADERSLEV AMT ØDIS SOGN DRENDERUP SKOV		1796-1213 III SØ- 1a,b,c
Opbevaringssted:	**Målestoksforhold:**	**Opmålt/trykt/tegnet år:**	**Arkivbetegnelse:**
RA	~ 1:4000	1796/	KORTSAMLINGEN RENTEKAMMERSAML. Nr. 332 VII 2a,b,c

Navn:

DAS KÖNIGLICHE GEHÄGE DRENDERUP HÖLZUNG IM ZWEYTEN HEGEREITER DISTRICT DES AMTS HADERSLEBEN BELIEGEND, VERMESSEN UND CARTIRT DURCH F.WLEUGEL IM JAHRE 1796.

Håndtegning, pastelkoloreret, papir på lærred.

Nr. 2b, kopi (G.Stemann 1826)
Nr. 2c, kopi (A.Hennings 1832)

Generelt indhold: (dobbelt skrift hvis stiliseret signatur)

Få enkeltgårde, omgivne skove, ager

Specialindhold: (herunder søværts signaturer)

Det indhegnede skovareal m. litra A-D.
Litra a-m på den omgivne jordvold/stengærde.
Kvadratnet overlagt.

Triangulering:	Ja		Nej		Måske	X	

Bemærkninger:

Et flot og præcist udført kort, sikkert anvendt i sagssammenhæng.

NB: Originalen er bedst tegnet.

Se endv. Kielerafl. ABT.402B,
Haderslev Amt, mappe 3

Reproduktion: **Medie:**

Opbevaringssted:

Dimensioner: 33 x 24 cm

Dækningsområde: se næste side

Kortart:	Område/lokalitet:		Registreringsnr:
SKOVKORT	GL.HADERSLEV AMT ØDIS SOGN DRENDERUP SKOV		1796-1213 III SØ-ld
Opbevaringssted:	**Målestoksforhold:**	**Opmålt/trykt/tegnet år:**	**Arkivbetegnelse:**
RA	~1:4000	1796/	KORTSAMLINGEN RENTEKAMMERSAML. Nr. 332 VII 2d

Navn:

DAS KÖNIGLICHE GEHEEGE DRENDRUP HÖLZUNG IM ZWEYTEN HEGEREITER DISTRICT, DES AMTS HADERSLEBEN, BELIEGEND, AUFGEMESSEN U. GEZEICHNET VON F.WLEUGEL IM JAHRE 1796, COPIERT VON F.C.MICHAELSEN

Håndtegning, tusch, pastelkoloreret, papir på lærred

Generelt indhold: (dobbelt skrift hvis stiliseret signatur)

Enkeltgårde, ager, skove

Specialindhold: (herunder søværts signaturer)

Det indhegnede skovareal m. litra A-D og litra a-m på den omgivne jordvold/stengærde
Kvadratnet overlagt.

Triangulering:	Ja		Nej	X	Måske		

Bemærkninger:

Kopi af foregående kort.

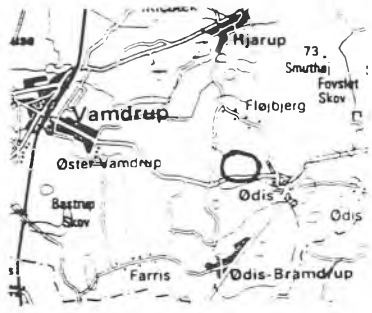

Reproduktion: **Medie:**

Opbevaringssted:

Dimensioner: 33 x 24 cm

Kortart:	Område/lokalitet:		Registreringsnr:
SKOVKORT	GL.HADERSLEV AMT FOVSLET SKOV		1796-1213 III SØ-2a
Opbevaringssted:	**Målestoksforhold:**	**Opmålt/trykt/tegnet år:**	**Arkivbetegnelse:**
RA	~1:4000		KORTSAMLINGEN RENTEKAMMETSAML. Nr.332 VII 3a (Kgl. Skove i Gl. Hadersley Amt)

Navn:

DIE KÖNIGLICHE FOBBESCHLETT NORDER UNDER WESTER HÖLZUNG IM ZWEITEN HERGEREITER DI DES AMTS HADERSLEBEN BELIEGEND.
VERMESSEN UND CHARTIRT DURCH WLEUGEL IM JAHR 1796

Håndtegning, tusch, koloreret (pastel-kontur), papir på lærred.

Generelt indhold: (dobbelt skrift hvis stiliseret signatur)

Få huse, veje, skovridergård, højdeforhold ang.v.toning, omgivne skove, ager (omgivelse)

Specialindhold: (herunder søværts signaturer)

Areal indtaget til skov med særskilt bevoksede (mose?) partier. (grønkol.)
Litra betegn. A-Y for enkeltarealer og a-z langs det omgivne gærde
Nordpil

Triangulering:	Ja		Nej		Måske	X	

Bemærkninger:

Svarer til det efterfølgende kort.

NB: bevaringsstilstand dårlig.
Farvelægning noget afbleget.

Reproduktion:	**Medie:**
Opbevaringssted:	

Dimensioner: 43 x 66,5 cm

Dækning: se efterflg. kort

Kortart:	Område/lokalitet:		Registreringsnr:
SKOVKORT	GL.HADERSLEV AMT ØDIS SOGN FOVSLET SKOV INDHEGN		1796-1213 III SØ- 2b,c,d,e
Opbevaringssted: RA	**Målestoksforhold:** ~ 1:4000	**Opmålt/trykt/tegnet år:** 1796	**Arkivbetegnelse:** KORTSAMLINGEN RENTEKAMMERSAML. Nr. 332 VII 3b,c,d,e (Kgl. Skove i Gl. Hadersley Amt)

Navn:

DIE KONIGLICHE FOBBESCHLETT NORDER UND WESTER HOLZUNG IM ZWEITEN HEGEREITER DISTRICT DES AMTS HADERSLEBEN BELIEGEND. VERMESSEN UND CARTIRT DURCH WLEUGEL IM JAHRE 1796.

Håndtegning, koloreret (pastel/kontur), papir på lærred, kopier på karton

C: kopi af Ahlefeldt-Laurvig 1826
D: kopi af L.A.Damm
E: kopi af C.L.Revenfeldt, Kiel 1826

Generelt indhold: (dobbelt skrift hvis stiliseret signatur)

Få huse, veje, skovridergård, højdeforhold ang.v.toning, omgivne skove, ager (omgivelse)

Specialindhold: (herunder søværts signaturer)

Areal indtaget til skov særskilt bevoksede (mose?) partier (grønkol.)
Litra betegn. A-Y for enkeltarealer og a-z langs det omgivne gærde.
Nordpil

Triangulering:	Ja		Nej	X	Måske		

Bemærkninger:

Et interessant og omfangsrigt kort, detaljeret.

Se endv. Kieler afl. ABT 402 B, Hadersley Amt, mappe 3



Reproduktion:	**Medie:**
Opbevaringssted:	

Dimensioner: 43,5 x 66,5 cm

Kortart:	Område/lokalitet:		Registreringsnr:
SKOVKORT	GL.HADERSLEV AMT ØDIS SOGN SVANEMOSE		1796?-1213 III SØ-3
Opbevaringssted:	**Målestoksforhold:**	**Opmålt/trykt/tegnet år:**	**Arkivbetegnelse:**
RA	~1:4000	Slutningen af 1700-tallet, ant.1796	KORTSAMLINGEN RENTEKAMMERSAML. Nr.332 VII 18 (Kgl. Skove i Gl. Hadersley Amt)

Navn:

KARTE VON SVANEMOSE IM 2ten HEGEREITER DISTRICT DES AMTES HADERSLEBEN, VERMESSEN VON F.WLEUGEL, GEZEICHNET VON F.VON BIELKE 1826

Håndtegning, pastel-/konturkoloreret, karton

Generelt indhold: (dobbelt skrift hvis stiliseret signatur)

Omgivne **skove** og heder, søer, omgivne ager

Specialindhold: (herunder søværts signaturer)

Indhegnet moseareal m. 3 litr. betegnelse på enkelt arealer.
Tørvegrave og vandområder.
Nordpil

Triangulering:	Ja		Nej	X	Måske		

Bemærkninger:

Et præcist udført, men udetaljeret kort. Original bortkommet.



Reproduktion:	Medie:
Opbevaringssted:	

Dimensioner: 38 x 42 cm

Kortart:	Område/lokalitet:		Registreringsnr:
SKOVKORT	GL.HADERSLEV AMT VEJSTRUP SOGN GRØNNING HOVED, STRAND HEGN (Nuv.Vejle Amts sydl. del)		1796-1213 II SV- 1a,b,c
Opbevaringssted:	**Målestoksforhold:**	**Opmålt/trykt/tegnet år:**	**Arkivbetegnelse:**
RA	~1:4000	1796/	KORTSAMLINGEN RENTEKAMMERSAML. Nr.332 VII 4a,b,c (Kgl. Skove i Gl. Hadersley Amt)

Navn:

DIA KÖNIGLICHE EINGEFRIEDIGTE GRØENNINGHOEDER STRAND=GEHÄGE HÖLZUNG IM ERSTEN DISTRICT DES AMTS HADERSLEBEN BELIEGEND. VERMESSEN UND CHARTIRT DURCH WLEUGEL IM JAHRE 1796

Håndtegning, tusch-koloreret (pastel-kontur), papir på lærred

Nr.4a-b: kopier

Generelt indhold: (dobbelt skrift hvis stiliseret signatur)

Højdeforhold ang.v. toning, omgivne **skove**, søer, vandløb

Specialindhold: (herunder søværts signaturer)

Areal indtaget til skov
Litra bet. a-i langs den omgivne jordvold
Indlagt kvadratnet
Nordpil

Triangulering:	Ja		Nej	X	Måske		

Bemærkninger:

Et pænt kort, men med begrænset indhold
Se endv. Rigsarkivets Kielerafl., ABT 402B, Haderslev Amt, Mappe 4 (bet. XII), samt under 'Udskiftningskort' nr. 85, Landsarkivet i Åbenrå. Sidstnævnte er et kort fra 1789 af Fr.Feddersen

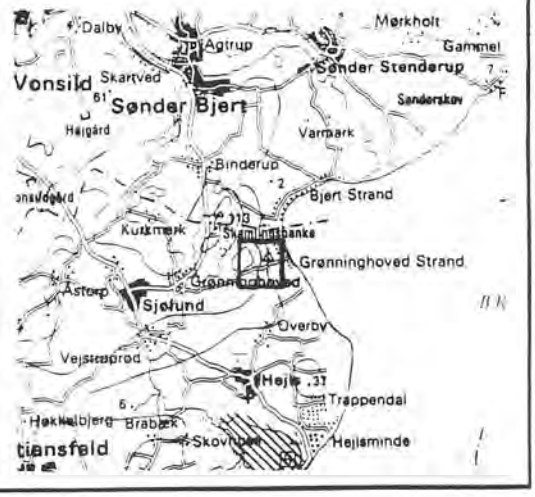

Reproduktion:	**Medie:**
Opbevaringssted:	

Dimensioner: 24,5 x 15 cm

Kortart:	Område/lokalitet:		Registreringsnr:
SKOVKORT	GL.HADERSLEV AMT HEJLS SOGN KALVEHØJ OG KATTERGAL SKOV ØST FOR CHRISTIANSFELD.		1796-1212 I NV - 1a,b,c
Opbevaringssted:	**Målestoksforhold:**	**Opmålt/trykt/tegnet år:**	**Arkivbetegnelse:**
RA	~ 1:4000	1796	KORTSAMLINGEN RENTEKAMMERSAML. Nr.332 VII 5a,b,c (Kgl. Skove i Gl. Haderslev Amt)

Navn:

DIE KÖNIGLICHEN GEHÄGEN KALLEHØY UND KATTERGAL IM ERSTEN HEGEREITER DISTRICT DES AMTS HADERSLEBEN BELIEGEND, 1796 VERMESSEN UND CARTIERT DURCH WLEUGEL.

Håndtegning, tusch, pastel/konturkoloreret, papir på lærred

A + B : originaler
C : kopi af S. von Levetzow 1826

Generelt indhold: (dobbelt skrift hvis stiliseret signatur)

Huse, veje, omgivne **skove**, ager

Specialindhold: (herunder søværts signaturer)

Arealer, indtaget til skov litra bet a-z, a'-f' langs omgivne gærde.
Store litra A-C f. arealer

Triangulering:	Ja		Nej	X	Måske		

Bemærkninger:

Et pænt kort,
middel detaljeret.



Reproduktion: **Medie:**

Opbevaringssted:

Dimensioner: 26,5 x 42 cm

Kortart:	Område/lokalitet:		Registreringsnr:
SKOVKORT	GL.HADERSLEV AMT		1796- ?
Opbevaringssted:	**Målestoksforhold:**	**Opmålt/trykt/tegnet år:**	**Arkivbetegnelse:**
RA	~ 1:4000	1796/	KORTSAMLINGEN RENTEKAMMERSAML. Nr.332 VII 19a,b,c

Navn:

DAS KÖNIGLICHE GEHÄGE SÖNDER LUND IM ZWEYTEN HEGEREITER DISTRICT DES AMTS HADERSLEBEN BELIEGEND. VERMESSEN UND CHARTIERT IM JAHRE 1796 DURCH F.WLEUGEL

C: kopi af Harbou

Håndtegning, pastelkoloreret, tusch, papir på lærred

Generelt indhold: (dobbelt skrift hvis stiliseret signatur)

Få enkeltgårde, huse, veje, omgivne skove, heder, omgivne ager

Specialindhold: (herunder søværts signaturer)

Areal indtaget til skov (2 farvang.).
Litra bet. A-D på enk. arealer, litr a-g på indhegnings-(vold)
Kvadratnet overlagt
Nordpil

Triangulering:	Ja		Nej		Måske	X	

Bemærkninger:

Et præcist udført kort, men middel detaljeringgrad
Ukendt beliggenhed
(et sted i Gl.Haderslev Amts N-NØ-del)

Reproduktion: **Medie:**

Opbevaringssted:

Dimensioner: 26 x 19 cm

Kortart:	Område/lokalitet:		Registreringsnr:
SKOVKORT	GL.HADERSLEV AMT SØNDERLUND SKOV		1797- ?
Opbevaringssted:	**Målestoksforhold:**	**Opmålt/trykt/tegnet år:**	**Arkivbetegnelse:**
RA	~1:3000	1797 (1838)	KORTSAMLINGEN RENTEKAMMERSAML. Nr. 335 VI b (Skovregulerings afl. 1907 og 1922)

Navn:

CHARTE VON SÖNDERLUND : 33 T : 122□R IM 2ten THEIL DES 2ten HADERSLEBENER HEGEREITERBERITTS AMTS HADERSLEBEN. VERMESSEN IM JAHRE 1797 VON WLEUGEL. BERICHTIGT IMSOMMER 1838. GEZEICHNET VON W.GROTIAN

Håndtegning, tusch, koloreret (pastel), papir på lærred

Generelt indhold: (dobbelt skrift hvis stiliseret signatur)

Spang, broer, vandløb, eng (i skoven)

Specialindhold: (herunder søværts signaturer)

Areal, indtaget til til skov
Nr. 1-23 på enkeltsektioner
Indhegning (vold) med bevoksning
Nordpil

Triangulering:	Ja		Nej		Måske	X	

Bemærkninger:

Et meget præcist udført kort. Beliggenhed ukendt
(Et sted i den N-NØ-lige del af Haderslev Amt)

Reproduktion: **Medie:**

Opbevaringssted:

Dimensioner: 35,5 x 30 cm

HADERSLEV

Købstad og købstadsjorder

Kortart:	Område/lokalitet:		Registreringsnr:
BYPROSPEKT	HADERSLEV		1585-1212 I SV/ -IV SØ-1a,b
Opbevaringssted:	**Målestoksforhold:**	**Opmålt/trykt/tegnet år:**	**Arkivbetegnelse:**
KB,KS Div.orginaludg. + faksimileudg.	+	1585	Se nedenfor

Navn:

HADERSLEBIA IN DUCATU SLESVICENCI, VERSUS FIOMAM, OPP. ARCE REGIA MUNITU QUÆ FORMA QÆUADRATA AREAM EXHIBET, CENTU ET QUINQUAGINTA PASSUS LONGAM, ET TOTIDEM SERE LATAM ..... 1585 COLONIÆ AGRIPP

Kobberstryk, papir, prospekt. Findes i håndkoloreret udgave decideret Fr.II.

Tilhører Braun & Hoggenberg: Civitates Orbis Terrarum 1572-1618, Bind 4, p.33

Generelt indhold: (dobbelt skrift hvis stiliseret signatur)

Købstæder, kirker, slotte, huse, veje, søer, **broer**

Specialindhold: (herunder søværts signaturer)

Byplan med delvist individualisering af bygninger (som Resen).
Slot med tilhørende bygninger (Tøjhus?) og mur. voldgrav/fjord.
Byporte.
Byvåben.

Triangulering:	Ja		Nej	X	Måske		

Bemærkninger:

Et omhyggeligt og detaljeret kort.
Virker lidt stilistisk, men alligevel pålideligt. Smukt udført, især hvad angår den kolorerede udgave.

Reproduktion:	**Medie:**
Opbevaringssted:	

Dimensioner: 45 x 34 cm

Kortart:	Område/lokalitet:		Registreringsnr:
BYPROSPEKTKORT	HADERSLEV		1585-1212 I SV/ -IV SØ-2
Opbevaringssted:	**Målestoksforhold:**	**Opmålt/trykt/tegnet år:**	**Arkivbetegnelse:**
KB, KS	÷	1585	JYLLAND, MINDRE LOKALITETER 'HADERSLEV'

Navn:

'ANSICHT DER STADT HADERSLEBEN AUS BRAUNIUS STADEBUCH, TEATRUM URBIUM'

Oprindeligt kobbertryk, papir. Anvendt som illustration
Grundlag: foregående kort.

Generelt indhold: (dobbelt skrift hvis stiliseret signatur)

Købstæder, kirker, slotte, enkeltgårde, huse, veje, voldgrave m.v.

Specialindhold: (herunder søværts signaturer)

Byprospekt med slot, kirke, enk.huse m.v.

Triangulering:	Ja		Nej	X	Måske		

Bemærkninger:

Et interessant prospekt, næsten,
men næppe fuldt ud, autentisk

Reproduktion:	Medie:
Opbevaringssted:	

Dimensioner: 16 x 6 cm

Kortart:	Område/lokalitet:		Registreringsnr:
BYKORT	HADERSLEV		1651-1212 I SV/ -IV SØ-1
Opbevaringssted:	**Målestoksforhold:**	**Opmålt/trykt/tegnet år:**	**Arkivbetegnelse:**
KB, KS	~1:6.600 ?	1651	JYLLAND, MINDRE LOKALITETER 'HADERSLEV'

Navn:

'GRUNDRISS DER STADT HADERSLEBEN ANNO 1651'

Kobberstik, karton, ornamenteret titelramme

Tilhører C.Danckwerths værk: 'Schleswig-Holsten' udgivet på grundlag af Joh. Mejer.

Generelt indhold: (dobbelt skrift hvis stiliseret signatur)

Købstæder, kirker, slotte, **huse**, veje, slotsplads, kloster ved Sønder Port, søer, vandløb

Specialindhold: (herunder søværts signaturer)

Slottet m. 4 'hjørne'-bastioner'
Slotsskibsbro

Triangulering:	Ja		Nej	X	Måske		

Bemærkninger:

Et interessant, men stillistisk præget kort. Middel detaljering.

Der findes endvidere et kort tilhørende 'Regnorum Daniæ & Norwegiæ, ut & Ducatuum Slesvici & Holsatiæ ...' af Ægædium Janssonius Valckenier år 1655 med et indhold, der stort set svarer til Mejers kort.

Reproduktion:	Medie:
Opbevaringssted:	

Dimensioner: 25,5 x 13 cm

Kortart:	Område/lokalitet:		Registreringsnr:
BYKORT	HADERSLEV BY		1730-1212 I SV/ -IV SØ-1
Opbevaringssted:	**Målestoksforhold:**	**Opmålt/trykt/tegnet år:**	**Arkivbetegnelse:**
KB, KS	÷	o. 1730	JYLLAND MINDRE LOKALITETER 'HADERSLEV'

Navn:

'HATTERSLEBEN'

Kobberstik, papir
Tilhører E. Pontoppidan: Teatrum Daniæ, c. 1730

Generelt indhold: (dobbelt skrift hvis stiliseret signatur)

Købstæder, kirker, slotte

Specialindhold: (herunder søværts signaturer)

4 bogstavhenvisninger: Marie Kirken, Severin Kirken, Rådhus, Gl.Slotsplads
Byområde tonet

Triangulering:	Ja		Nej	X	Måske		

Bemærkninger:

Et kort som andre i samme serie.
Udetaljeret

Reproduktion: **Medie:**

Opbevaringssted:

Dimensioner: 10,5 x 7,5 cm

Kortart:	Område/lokalitet:		Registreringsnr:
BYKORT	HADERSLEV		1767-1212 I SV/ -IV SØ-1
Opbevaringssted:	**Målestoksforhold:**	**Opmålt/trykt/tegnet år:**	**Arkivbetegnelse:**
KB, KS	+	o.1767	JYLLAND, MINDRE LOKALITETER 'HADERSLEV'

Navn:

'HADERSLEV'

Kobberstik, papir

Tilhører E.Pontoppidan: Den Danske Atlas o. 1767, men ikke anvendt (Kasseret)

Generelt indhold: (dobbelt skrift hvis stiliseret signatur)

Købstæder, kirker, slotsgrund, søer, vandløb, **marker**

Specialindhold: (herunder søværts signaturer)

11 talhenvisninger,
Byområde (bebyggelser) tonet

Triangulering:	Ja		Nej	X	Måske		

Bemærkninger:

Et kort som andre i samme serie,
middel detaljering.

Reproduktion: **Medie:**

Opbevaringssted:

Dimensioner: 24 x 16 cm

Kortart:	Område/lokalitet:		Registreringsnr:
BYKORT	HADERSLEV		1780-1212 I SV/ -IV SØ-1
Opbevaringssted:	**Målestoksforhold:**	**Opmålt/trykt/tegnet år:**	**Arkivbetegnelse:**
KB, KS	?	/1780	JYLLAND, MINDRE LOKALITETER 'HADERSLEV'

Navn:

'GRUND TEIGNING AF STADEN HADERSLEBEN'
Kobbertryk, papir, opklæbet. 2 ex.

Tilhører E.Pontoppidan: Den Danske Atlas (Slesv.Holst.) 1781

Generelt indhold: (dobbelt skrift hvis stiliseret signatur)

Købstæder, kirker, veje, slotsruiner

Specialindhold: (herunder søværts signaturer)

53 talhenvisninger
Byvåben
Byområde tonet
Nordpil

Triangulering:	Ja		Nej		Måske	X	

Bemærkninger:

Et interessant kort, dog
uden helt små detaljer.

Reproduktion: **Medie:**

Opbevaringssted:

Dimensioner: 31 x 18,5 cm

Kortart:	Område/lokalitet:		Registreringsnr:
UDSKIFTNINGS-KORT	HADERSLEV AMT HADERSLEV BY NØRRE MARK		1788-1212 I SV/ -IV SØ-1
Opbevaringssted: LANDSARKIVET I ÅBENRÅ	**Målestoksforhold:** ~1:4830	**Opmålt/trykt/tegnet år:** 1788/1797	**Arkivbetegnelse:** KORTSAMLINGEN HADERSLEV AMT C II 1

Navn:

KARTE VON DEM NORDER FELDE DER STADT HADERSLEBEN. AUFGEMESSEN IM JAHRE 1788 DURCH DESIGNATEUR PETERSEN. COPIERT D. 26 NOV 1797 DURCH FR.FEDDERSEN

Håndtegning, tusch, papir, bygninger rødkolorerede

Generelt indhold: (dobbelt skrift hvis stiliseret signatur)

Få huse, veje, højdeforhold angivet v.toning, skove, moser

Specialindhold: (herunder søværts signaturer)

Matr.skel
Marknavne
Indmålingslinier, jfr. bemærkning nedenfor til skovafgrænsning

Triangulering:	Ja		Nej		Måske	X	

Bemærkninger:

Kortet har måske været anvendt i forbindelse med skovreguleringen i slutningen af 1700-tallet, idet der ved skovområdet står anført:
'Die mit rother farbe punctirte linie ist als Gehegsgrenze von der Allerhöchst angeordneten Commision, in Vorschlag gebracht'



Reproduktion:	**Medie:**
Opbevaringssted:	

Dimensioner: 34 x 51 cm

Kortart:	Område/lokalitet:		Registreringsnr:
SPECIAL BYKORT	EN DEL AF HADERSLEV		1825-1212 I SV/ -IV SØ-1
Opbevaringssted:	**Målestoksforhold:**	**Opmålt/trykt/tegnet år:**	**Arkivbetegnelse:**
KB, KS	~ 1:2.000 ?	Første del af 1800-tallet	JYLLAND, MINDRE LOKALITETER 'HADERSLEV'

Navn:

'HADERSLEV BY'

Håndtegning, koloreret, tusch, karton

Generelt indhold: (dobbelt skrift hvis stiliseret signatur)

Enkelte huse, veje, posthus, stengærder?, Haderslev dæmning

Specialindhold: (herunder søværts signaturer)

Formentlig en postrute gennem byen ad Nørregade, Gl.Thing og Landevejene mod Åbenrå og Kolding

Triangulering:	Ja		Nej		Måske	X	

Bemærkninger:

Et skeletagtigt kort, i og for sig detaljeret, men ikke omfangsrigt
Pænt udført

Et tilsvarende kort findes over Åbenrå

Reproduktion: **Medie:**

Opbevaringssted:

Dimensioner: 51 x 22 cm

Kortart:	Område/lokalitet:		Registreringsnr:
SØ-/LANDKORT	HADERSLEV FJORD VESTLIGE DEL SAMT HADERSLEV BYS ØSTLIGE DEL		1831-1212 I SV-1
Opbevaringssted: KB, KS	**Målestoksforhold:** ~1:20.000	**Opmålt/trykt/tegnet år:** efter 1831	**Arkivbetegnelse:** JYLLAND, MINDRE LOKALITETER 'HADERSLEV, ENK. LOKALITETER

Navn:

'KARTE ÜBER DEN ÖSTLICHEN THEIL DES HADERSLEBENER REVIERS, DEN BRÜCKENPLATZE UND DEM IN DEN JAHREN 1829, 1830 UND 1831 VOLLENDETEN CANAL'

Håndtegning, blæk/tusch, konturkoloreret, papir

Generelt indhold: (dobbelt skrift hvis stiliseret signatur)

Købstæder, veje, havn, slotsbanke

Specialindhold: (herunder søværts signaturer)

En del af fjorden med det udgravede sejlløb samt grundrids af byens østlige del.
Kanal, lodskud, grunde (sand) navne på fjorddelstrækninger
Nordpil

Triangulering:	Ja		Nej		Måske	X	

Bemærkninger:

Et skitseagtig tegning uden smådetaljer
Lodskuddene samler sig om sejlrenden

Kort nr. 1 findes u. landdistrikterne, Hadersley Amt



Reproduktion: **Medie:**

Opbevaringssted:

Dimensioner: 68 x 38,5 cm

Kortart:	Område/lokalitet:		Registreringsnr:
BYKORT	HADERSLEV (SAMT KØBSTADSJORDERNE)		1862-1212 I SV/ -IV SØ-1a,b+2a,b
Opbevaringssted:	**Målestoksforhold:**	**Opmålt/trykt/tegnet år:**	**Arkivbetegnelse:**
KB,KS m.fl.steder	1:4000	1862	JYLLAND, MINDRE LOKALITETER 'HADERSLEV'

Navn:

'HADERSLEV 1862'

Litografi, papir, 2 ex.

Tilhører J.P.Trap: Statistisk-Topographisk beskrivelse af Hertugdømmerne Slesvig-Holsten Kbh. 1864)

Generelt indhold: (dobbelt skrift hvis stiliseret signatur)

Købstæder, kirker, nogle huse, veje, alleér, skove, moser, eng, vandmøller

Specialindhold: (herunder søværts signaturer)

12 talhenvisninger
Nordpil
Gadenavne
Særkort over købstadsjorderne

Triangulering:	Ja	X	Nej		Måske		

Bemærkninger:

Et stort, pænt kort, men uden helt små detaljer.

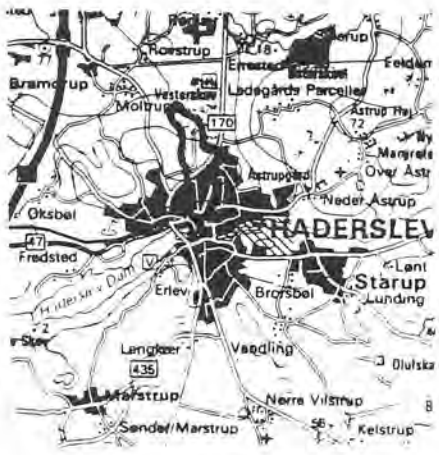

Reproduktion:	**Medie:**
Opbevaringssted:	

Dimensioner: 48,5 x 55 cm

HADERSLEV AMT

Regionale kort indenfor amtet
Vejkort

Kortart:	Område/lokalitet:		Registreringsnr:
LANDKORT	HADERSLEV AMT		1649-DKSV-1
Opbevaringssted:	**Målestoksforhold:**	**Opmålt/trykt/tegnet år:**	**Arkivbetegnelse:**
KB, KS	~ 1:120.000	1649/1652	JYLLAND, STØRRE BENÆVNTE DELE: 'HADERSLEV AMT'

Navn:

'LANDCARTE VOM OSTERTHEILE DES AMBTES HATERSLEBEN GENANDT BARINGSYSSEL' af Johannes Mejer, Husum

Kobberstik, karton, ornamenteret

Tilhører O.Danckwerth: Schlesvig-Holstein 1652. Findes tillige i Fr.Vtes Atlas.

Generelt indhold: (dobbelt skrift hvis stiliseret signatur)

Købstæder, landsbyer, **slotte**, veje, gradmåling fra ?, herredsgrænser, **skove**, moser, heder, søer, vandløb, **højdeforhold**

Specialindhold: (herunder søværts signaturer)

Triangulering:	Ja		Nej	X	Måske		

Bemærkninger:

Et oversigtskort som andre af samme forfatter i samme værk - uden små detaljer.

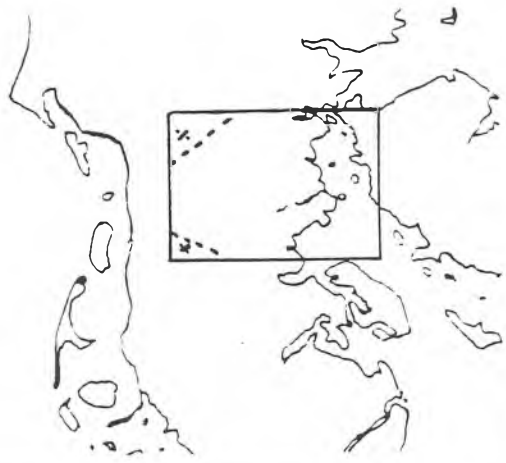

Reproduktion: **Medie:**

Opbevaringssted:

Dimensioner: 53 x 40 cm

Kortart:	Område/lokalitet:		Registreringsnr:
VEJKORT (2 stk. sammenhæftet)	HADERSLEV AMT		1853-1212-1
Opbevaringssted:	**Målestoksforhold:**	**Opmålt/trykt/tegnet år:**	**Arkivbetegnelse:**
LANDSARKIVET I ÅBENRÅ	1:30.000	1853	KORTSAMLINGEN C I a-b

Navn:

(1) AABENRAA - FOLDINGBRO VEIEN MELLEM THINGVAD OG IMMERVAD BROER

(2) AABENRAA - FOLDINGBRO VEIEN MELLEM STURSBØL OG STANDERUP KROER

Håndtegning, tusch, papir, bygninger rødkolorerede

Generelt indhold: (dobbelt skrift hvis stiliseret signatur)

Enkeltgårde, huse, veje, vandløb, enkelte (oldtids)høje, broer

Specialindhold: (herunder søværts signaturer)

Vejforløb med tilstødende huse,
iøvrigt intet topografisk indhold.
Længdeangivelse på delstrækninger.
Nordpil

Triangulering:	Ja		Nej		Måske	X	

Bemærkninger:

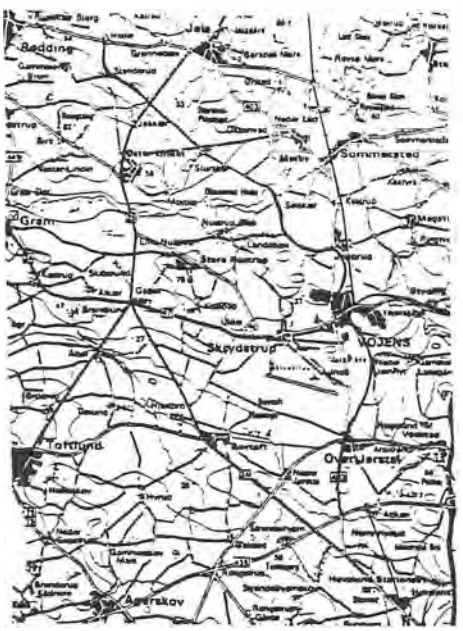

Reproduktion: **Medie:**

Opbevaringssted:

Dimensioner: 57 x 17 cm (1)
30 x 17 cm (2)

HADERSLEV AMT

SDR.TYRSTRUP HERRED

Aller, Tyrstrup, Hjerndrup, Fjelstrup,
Bjerning, Stepping og Frørup sogne

Kortart:	Område/lokalitet:		Registreringsnr:
UDSKIFTNINGSKORT	HADERSLEV AMT, TYRSTRUP HERRED ALLER SOGN STUBBUM EJERLAV		1794-1212 I NV-1
Opbevaringssted:	**Målestoksforhold:**	**Opmålt/trykt/tegnet år:**	**Arkivbetegnelse:**
RA	~1:4.830	1794	KIELERAFLEVERINGEN KORTSAMLINGEN ABT. 402 B. Nr. 62

Navn:

KARTE VON DER DORFSCHAFT STOBBUM UNTER ALLER KIRCHSPIEL DER HARDE TYRSTERUP, AMTS HADERSLEBEN, COPIERT IN A^{o} 1794 DURCH F.FEDDERSEN

Håndtegning, tusch, papir på lærred. Bygninger rødkolorerede.

Generelt indhold: (dobbelt skrift hvis stiliseret signatur)

Landsbyer, enkeltgårde, huse, veje, skove, enge, krat, (oldtids-)høje

Specialindhold: (herunder søværts signaturer)

Matr.skel og -nr.
Marknavne
Brugerfortegnelse (nr. 1-6, 45-46, 50-51, 53)

Triangulering:	Ja		Nej		Måske	X	

Bemærkninger:

Der er foretaget enkelte tilføjelser med blåt.



Reproduktion: **Medie:**

Opbevaringssted:

Dimensioner: 56 x 51 cm

Kortart:	Område/lokalitet:		Registreringsnr:
SPECIALKORT	HADERSLEV AMT, SDR.TYRSTRUP HERRED TYRSTRUP SOGN FAVRVRÅ (BYLAUG)		1800-1212 IV NØ-1
Opbevaringssted:	**Målestoksforhold:**	**Opmålt/trykt/tegnet år:**	**Arkivbetegnelse:**
RA	~1:12.000	ca. 1750	RENTEKAMMERSAML. KORTSAMLINGEN Nr. 12

Navn:

'VERJÜNGTE KARTE VON DER DORFFSCHAFT FAUERWRAAE' ALS EIN VERSUCH FUR DIE VERHÄLTNISMÆSSIGE GRÖSSE DER IN VORSCHLAG GEBRACHTEN HARDESKARTEN DIE LANGE UND BREITE IN THŸRSTRUPPER HARDESKARTE WIRD HIER NACH CIRCA 2 3/4 ELLEN (?) HOLSTEINISCH

Håndtegning, tusch, papir

Generelt indhold: (dobbelt skrift hvis stiliseret signatur)

Landsbyer, enkeltgårde, huse, veje, højdeforhold antydet, skove, moser, vandløb, agerfelter

Specialindhold: (herunder søværts signaturer)

Triangulering:	Ja		Nej		Måske	X	

Bemærkninger:

Et interessant lille kort, dog uden matrikel- eller lodskel, der evt. kunne anvendes til mere præcis datering. Har åbenbart tjent til forsøgsformål vedr. en herredskortlægning.



Reproduktion:	**Medie:**
Opbevaringssted:	

Dimensioner: 34 x 34 cm

Kortart:	Område/lokalitet:		Registreringsnr:
UDSKIFTNINGSKORT	HADERSLEV AMT, TYRSTRUP HERRED TYRSTRUP SOGN, BØJSKOV, SEGGELUND OG KOKÆR EJERLAV		1794-1212 I NV/-IV NØ-1
Opbevaringssted: RA	**Målestoksforhold:** ~ 1:4.830	**Opmålt/trykt/tegnet år:** /1794	**Arkivbetegnelse:** KIELERAFLEVERINGEN KORTSAMLINGEN ABT. 402 B. Nr. 53

Navn:

KARTE VON DEN DORFSCHAFTEN BÖYSHOU, SEGGELING UND KOCKIER DES KIRCH-SPIELS UND DER HARDE THŸRSTRUP, AMTS HADERSLEBEN. KOPIERT 1794 DURCH F.FEDDERSEN

Håndtegning, tusch, papir på lærred. Bygninger rødkolorerede.

Generelt indhold: (dobbelt skrift hvis stiliseret signatur)

Landsbyer, enkeltgårde, huse, veje
skove, enge, vandløb

Specialindhold: (herunder søværts signaturer)

Matr.skel og -nr.
Marknavne
Brugerfortegnelse (nr. 35-46, 49-50, 52-58, 61-72)
Nordpil

Triangulering:	Ja		Nej		Måske	X	

Bemærkninger:

Engene optræder som mange små enklaver iblandt ageren.



Reproduktion: **Medie:**

Opbevaringssted:

Dimensioner: 122 x 71 cm

Kortart:	Område/lokalitet:		Registreringsnr:
UDSKIFTNINGSKORT	HADERSLEV AMT, TYRSTRUP HERRED, TYRSTRUP SOGN OG EJERLAV		1794-1212 I NV/-IV NØ-2
Opbevaringssted: RA	**Målestoksforhold:** ~ 1:4.830	**Opmålt/trykt/tegnet år:** /1794	**Arkivbetegnelse:** KIELERAFLEVERINGEN KORTSAMLINGEN ABT. 402 B. Nr. 54 a.b

Navn:

KARTE VON DER DORFSCHAFT THŸRSTRUP DER HARDE GLEICHES NAMES AMTS HADERSLEBEN KOP. 1794 DURCH F.FEDDERSEN

Håndtegning, tusch, papir på lærred. Bygninger rødkolorerede.

Generelt indhold: (dobbelt skrift hvis stiliseret signatur)

Hovedgårde (Tyrstrup gård), enkeltgårde, huse, veje,
højdeforhold ang.v. toning,
skove, enge, vandløb

Specialindhold: (herunder søværts signaturer)

Christiansfeltd (på matr nr. 1)
Matr.skel og -nr.
Marknavne
Nordpil

Triangulering:	Ja		Nej		Måske	X	

Bemærkninger:

Christiansfelds retangulære byplan
fremgår tydeligt.
Kort B er kopi af A
(Noget beskadiget og falmet)



Reproduktion: **Medie:**

Opbevaringssted:

Dimensioner: 70 x 54,5 cm

Kortart:	Område/lokalitet:		Registreringsnr:
UDSKIFTNINGSKORT	HADERSLEV AMT, TYRSTRUP HERRED HJERNDRUP SOGN OG EJERLAV		1790-1212 IV NØ-1
Opbevaringssted: RA	**Målestoksforhold:** ~ 1:4.830	**Opmålt/trykt/tegnet år:** 1790/	**Arkivbetegnelse:** KIELERAFLEVERINGEN KORTSAMLINGEN ABT. 402 B. Nr. 57

Navn:

KARTE VON DER DORFSCHAFT HIERNDRUP UNTER THYRSTERUP HARDE AMTS HADERSLEBEN AUFGEMESSEN IM JAHRE 1790. KARTIRT Aº 1793 DURCH F.FEDDERSEN

Håndtegning, tusch, papir på lærred. Bygninger rødkolorerede.

Generelt indhold: (dobbelt skrift hvis stiliseret signatur)

Landsbyer, kirker, enkeltgårde, huse, veje,
skove, enge

Specialindhold: (herunder søværts signaturer)

Matr.skel og -nr.
Marknavne
Nordpil

Triangulering:	Ja		Nej		Måske	X	

Bemærkninger:

Kortet fremtræder lidt 'afbleget',
præget af fugtskader.

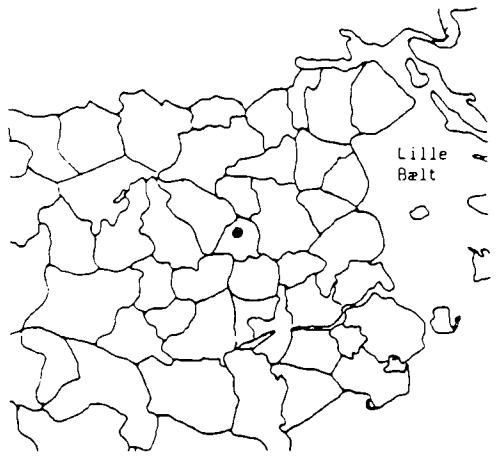

Reproduktion: **Medie:**

Opbevaringssted:

Dimensioner: 99 x 91,5 cm

Kortart:	Område/lokalitet:		Registreringsnr:
UDSKIFTNINGSKORT	HADERSLEV AMT, TYRSTRUP HERRED FJELSTRUP SOGN. FJELSTRUP, GAMMELBY, KNUD OG ANSLET EJERLAV.		1788-1212 I NV -SV-2
Opbevaringssted:	**Målestoksforhold:**	**Opmålt/trykt/tegnet år:**	**Arkivbetegnelse:**
RA	~1:4.830	1788	KIELERAFLEVERINGEN KORTSAMLINGEN ABT. 402 B. Nr. 58

Navn:

PLAN VOM KIRCHSPIELE FIELSTRUP ENTHÆLT DIE DORFSCHAFTEN FIELSTRUP GAMMELBYE, KNUD UND ANSLET WIE AUCH EINZELNEN HUESEN HAVE, BOCKSHAVE, REUFSHAVE UND BYGWRAA. AUFGEMESSEN IM JAHRE 1788 UND KARTIRT VON F.FEDDERSEN

Med Kartouche
Håndtegning, tusch, karton. Bygninger rødkolorerede.

Generelt indhold: (dobbelt skrift hvis stiliseret signatur)

Landsbyer, kirker, enkeltgårde, huse, veje
skove, moser, enge, (oldtids-)høje

Specialindhold: (herunder søværts signaturer)

Matr.skel og -nr. Ejerlavsgrænser
Marknavne
Nordpil (Kompasrose)

Triangulering:	Ja		Nej		Måske	X	

Bemærkninger:

Et stort, desværre noget fugtskadet,
men forholdsvist overskueligt kort.
Ret omfattende navnestof.



Reproduktion: **Medie:**

Opbevaringssted:

Dimensioner: 153,5 x 154 cm

Kortart:	Område/lokalitet:		Registreringsnr:
UDSKIFTNINGSKORT	HADERSLEV AMT, TYRSTRUP HERRED FJELSTRUP SOGN KNUD EJERLAV		1795-1212 I NV-1
Opbevaringssted: RA	**Målestoksforhold:** ~1:4.830	**Opmålt/trykt/tegnet år:** 1795	**Arkivbetegnelse:** KIELERAFLEVERINGEN KORTSAMLINGEN ABT. 402 B. Nr. 59

Navn:

KARTE VON DER DORFSCHAFT KNUDT DES KIRCHSPIELS FIELSTRUP UNTER TYRSTRUP HARDE, AMTS HADERSLEBEN. KARTIRT IM JAHRE 1795 DURCH F.FEDDERSEN

Håndtegning, tusch, papir på karton. Bygninger rødkolorerede.

Generelt indhold: (dobbelt skrift hvis stiliseret signatur)

Enkeltgårde, huse, veje, højdeforhold ang.v. toning, skove, krat, vandløb, (oldtids-)høje

Specialindhold: (herunder søværts signaturer)

Matr.skel og -nr.
Marknavne
Brugerfortegnelse (nr. 20-40)
Nordpil

Triangulering:	Ja		Nej		Måske	X	

Bemærkninger:

Kortet er lettere beskadiget.



Reproduktion: **Medie:**

Opbevaringssted:

Dimensioner: 76 x 71,5 cm

Kortart:	Område/lokalitet:		Registreringsnr:
UDSKIFTNINGSKORT	HADERSLEV AMT, TYRSTRUP HERRED FJELSTRUP SOGN ANSLET EJERLAV		1793-1212 I NV-1
Opbevaringssted: RA	**Målestoksforhold:** ~1:4.830	**Opmålt/trykt/tegnet år:** o. 1793	**Arkivbetegnelse:** KIELERAFLEVERINGEN KORTSAMLINGEN ABT. 402 B. Nr. 61

Navn:

KARTE VON DER DORFSCHAFT .....
(ANSLET) .....

Håndtegning, tusch, papir på karton. Bygninger rødkolorerede.

Generelt indhold: (dobbelt skrift hvis stiliseret signatur)

Landsbyer, enkeltgårde, huse, veje,
skove, enge, heder, vandløb

Specialindhold: (herunder søværts signaturer)

Matr.skel og -nr.
Marknavne
Brugerfortegnelse (nr. 13-17, 20-22, 25-29, 52 og 64)
Nordpil

Triangulering:	Ja		Nej		Måske	X	

Bemærkninger:

Dele af kortet, herunder det meste af titlen, mangler. Tildels fugtbeskadiget, men iøvrigt overskueligt.

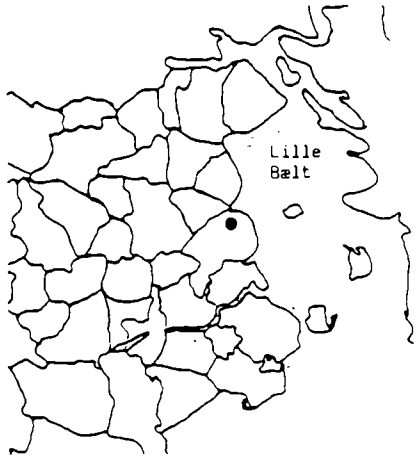

Reproduktion: **Medie:**

Opbevaringssted:

Dimensioner: 90 x 52 cm

Kortart:	Område/lokalitet:		Registreringsnr:
UDSKIFTNINGSKORT	HADERSLEV AMT, TYRSTRUP HERRED FJELSTRUP + DEL AF ALLER SOGN ANSLET, MENG OG BRUM FJERLAV		1790-1212 I NV-1
Opbevaringssted:	**Målestoksforhold:**	**Opmålt/trykt/tegnet år:**	**Arkivbetegnelse:**
RA	ca.1:4.830	o.1790	KIELERAFLEVERINGEN KORTSAMLINGEN ABT. 402 B. Nr. 60

Navn:

UDEN NAVN
(KORT OVER ANSLET, MENG OG DEL AF BRUM BYMARKER)

Håndtegning, tusch, karton. Bygninger rødkolorerede.

Generelt indhold: (dobbelt skrift hvis stiliseret signatur)

Enkeltgårde, huse, veje
skove, enge, heder, vandløb

Specialindhold: (herunder søværts signaturer)

Matr.skel og -nr.
Marknavne
Brugerfortegnelse (13 stk. m.nr. bet, Formentlig matr.nr.)
Nordpil (Kompasrose)

Triangulering:	Ja		Nej		Måske	X	

Bemærkninger:

Af kortet fremgår bl.a. nogle
'ubenyttede' kobler, der tilhører
Fjelstrup Sogn.
Del af kortet mangler
(Konserveret)



Reproduktion: **Medie:**

Opbevaringssted:

Dimensioner: 156,5 x 138 cm

Kortart:	Område/lokalitet:		Registreringsnr:
UDSKIFTNINGSKORT	HADERSLEV AMT, TYRSTRUP HERRED BJERNING SOGN ERRESTED OG BJERNINGRØJ HUSE		1797-1212 I/-IV-1
Opbevaringssted: RA	**Målestoksforhold:** ~1:4.830	**Opmålt/trykt/tegnet år:** /1797	**Arkivbetegnelse:** KIELERAFLEVERINGEN KORTSAMLINGEN ABT. 402 B. Nr. 52

Navn:

KARTE VON DER DORFSCHAFT ERRIGSTEDT UND DER HUESE BIERNINGRÖY DER HARDE UND DES AMTS HADERSLEBEN.
Kopiert 1797 durch Fr.Feddersen

Håndtegning, tusch, papir på lærred. Bygninger rødkolorerede.

Generelt indhold: (dobbelt skrift hvis stiliseret signatur)

Landsbyer, enkeltgårde, huse, veje,
skove, enge, krat

Specialindhold: (herunder søværts signaturer)

Matr.skel og -nr.
Marknavne
Brugerfortegnelse (Nr. 1-9 og 13-16)
Nordpil

Triangulering:	Ja		Nej		Måske	X	

Bemærkninger:

Lidt fugtskadet. Men iøvrigt
pænt og overskueligt.



Reproduktion: **Medie:**

Opbevaringssted:

Dimensioner: 63 x 45,5 cm

Kortart:	Område/lokalitet:		Registreringsnr:
UDSKIFTNINGSKORT	HADERSLEV AMT, TYRSTRUP HERRED BJERNING SOGN. SKOVBØLLING OG RØRKÆR EJERLAV		1797-1212 I/ -IV-2
Opbevaringssted: RA	**Målestoksforhold:** ~ 1:4.830	**Opmålt/trykt/tegnet år:** /1797	**Arkivbetegnelse:** KIELERAFLEVERINGEN KORTSAMLINGEN ABT. 402 B. Nr. 55

Navn:

KARTE VON DEN DORFSCHAFTEN SKOVBÖLLING UND RÖHRKIER UNDER TYRSTRUP HARDE AMTS HADERSLEBEN. KOPIERT IM JAHRE 1797 DURCH F.FEDDERSEN

Håndtegning, tusch, papir på lærred. Bygninger rødkolorerede.

Generelt indhold: (dobbelt skrift hvis stiliseret signatur)

Landsbyer, kirker, enkeltgårde, huse, veje, højdeforhold ang.v. toning, **skove,** enge, vandløb

Specialindhold: (herunder søværts signaturer)

Matr.skel og -nr.
Marknavne
Brugerfortegnelse (nr. 1-8)
Nordpil

Triangulering:	Ja		Nej		Måske	X	

Bemærkninger:

Et overskueligt, men præcist kort.
En stor del af arealet var skovbevokset, form. lysåben vegetation.



Reproduktion:	**Medie:**
Opbevaringssted:	

Dimensioner: 64 x 56 cm

Kortart:	Område/lokalitet:		Registreringsnr:
UDSKIFTNINGSKORT	HADERSLEV AMT, TYRSTRUP HERRED BJERNING SOGN KABDRUP EJERLAV		1797-1212 I NV/-SV-1
Opbevaringssted: RA	**Målestoksforhold:** ~1:4.830	**Opmålt/trykt/tegnet år:** /1797	**Arkivbetegnelse:** KIELERAFLEVERINGEN KORTSAMLINGEN ABT. 402 B. Nr. 56

Navn:

KARTE VON DER DORFSCHAFT CABDRUP DES KIRCHSPIELS BI(ERNI)NG UNDER THYRSTRUP HARDE AMTS HADERSLEBEN. KOPIERT 1797 DURCH F.FEDDERSEN

Håndtegning, tusch, papir på lærred. Bygninger rødkolorerede.

Generelt indhold: (dobbelt skrift hvis stiliseret signatur)

Landsbyer, enkeltgårde, huse, veje, højdeforhold ang.v. toning, **skove,** enge, **krat**, vandløb

Specialindhold: (herunder søværts signaturer)

Matr.skel og -nr.
Marknavne
Brugerfortegnelse (nr. 9-20)
Nordpil

Triangulering:	Ja		Nej		Måske	X	

Bemærkninger:

Kortet er lettere beskadiget.



Reproduktion: **Medie:**

Opbevaringssted:

Dimensioner: 50 x 56 cm

Kortart:	Område/lokalitet:		Registreringsnr:
SPECIAL LANDKORT	HADERSLEV AMT, SDR.TYRSTRUP HERRED STEPPING SOGN ANDRUP BY EJERLAV		1718-1212 IV NØ-1
Opbevaringssted:	**Målestoksforhold:**	**Opmålt/trykt/tegnet år:**	**Arkivbetegnelse:**
RA	?	1718/	RENTEKAMMERSAML. KORTSAMLINGEN Nr. 8

Navn:

'AUDRUPP 1) IM STEPPINGER KIRSCHPIEL'
SAMUEL GIESE MENSURAVIT & FECIT ANNO 1718

Håndtegning, tusch, papir, koloreret, med smuk ornamentering

Generelt indhold: (dobbelt skrift hvis stiliseret signatur)

Landsbyer, enkeltgårde, huse, markveje, **skove,** moser, søer

Specialindhold: (herunder søværts signaturer)

6 bebyggelsesenheder
Agerfelter (åse) med nr.
Eng, mose og skov nærmest ejerlavsgrænsen
Gård(hus)symboler ?
Nordpil

Triangulering:	Ja		Nej	X	Måske		

Bemærkninger:

Et lidt groft, men yderst interessant kort i landbrughistorisk henseende

Se endv. Kielerafl. ABT. 402 B, nr. 63 samt nr. 66

NB (lidt) skrøbeligt

1) formentlig den nuv. Andrup By

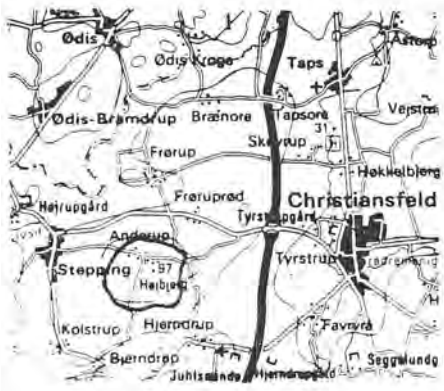

Reproduktion:	**Medie:**
Opbevaringssted:	

Dimensioner: 52 x 39 cm

Kortart:	Område/lokalitet:		Registreringsnr:
UDSKIFTNINGSKORT	HADERSLEV AMT, TYRSTRUP HERRED STEPPING SOGN ANDERUP EJERLAV		1793-1212 IV NØ-1
Opbevaringssted: RA	**Målestoksforhold:** ~ 1:4.830	**Opmålt/trykt/tegnet år:** 1790 og -93	**Arkivbetegnelse:** KIELERAFLEVERINGEN KORTSAMLINGEN ABT. 402 B. Nr. 63

Navn:

KARTE VON DER DORFFSCHAFT ANDERUP IM KIRCHSPIELE STEPPING UNTER TYRSTRUP HARDE AMTS HADERSLEBEN. AUFGEMESSEN UND CARTIRT IN DEN JAHREN 1790 U. 93 DURCH FRIEDERICH FEDDERSEN

Håndtegning, tusch, papir på lærred. Bygninger rødkolorerede.

Generelt indhold: (dobbelt skrift hvis stiliseret signatur)

Enkeltgårde, huse, veje, højdeforhold ang.v. toning, skove, enge, krat, ager, (oldtids-)høje

Specialindhold: (herunder søværts signaturer)

Matr.skel og -nr.
Marknavne
Nordpil

Triangulering:	Ja		Nej		Måske	X	

Bemærkninger:

Et detaljeret kort; det fremgår at ejerlavets periferi var omgivet af skov.



Reproduktion: **Medie:**

Opbevaringssted:

Dimensioner: 50,5 x 54,5 cm

Kortart:	Område/lokalitet:		Registreringsnr:
SPECIAL LANDKORT	HADERSLEV AMT, SDR.TYRSTRUP HERRED STEPPING SOGN BJERNDRUP EJERLAV		1717-1212 IV NØ-1
Opbevaringssted:	**Målestoksforhold:**	**Opmålt/trykt/tegnet år:**	**Arkivbetegnelse:**
RA	?	1717/	RENTEKAMMERSAML. KORTSAMLINGEN Nr. 7

Navn:

'BIERNDRUP IN STEPPINGER KIRSCHSPIEL'
SAMUEL GIESE MENSURAVIT E FECIT ANNO 1717

Håndtegning, papir, tusch, koloreret, med barok ornamentering
Titel mangler delvist p.g.a. beskadigelse

Generelt indhold: (dobbelt skrift hvis stiliseret signatur)

Landsbyer, enkeltgårde, huse, veje, **skove, krat**, søer, eng

Specialindhold: (herunder søværts signaturer)

13 bebyggelsesenheder,
agerfelter (÷ nr.)
Eng - Fælled
Nordpil

Triangulering:	Ja		Nej	X	Måske		Rebning?

Bemærkninger:

Et ganske intessant, detaljeret kort, omend noget stillistisk

NB: Kortet er skøbeligt (delvist konserveret)

Se endv. Kielerafl. ABT 402 B Nr. 64 samt nr. 66



Reproduktion:	**Medie:**
Opbevaringssted:	

Dimensioner: 53 x 40 cm

Kortart:	Område/lokalitet:		Registreringsnr:
UDSKIFTNINGSKORT	HADERSLEV AMT, TYRSTRUP HERRED STEPPING SOGN BIERNDRUP EJERLAV		1793-1212 IV NØ-2
Opbevaringssted: RA	**Målestoksforhold:** ~ 1:4.830	**Opmålt/trykt/tegnet år:** 1790 og -93	**Arkivbetegnelse:** KIELERAFLEVERINGEN KORTSAMLINGEN ABT. 402 B. Nr. 64

Navn:

KARTE VON DER DORFFSCHAFT BIERNDRUP IM KIRCHSPIELE STEPPING DER HARDE TYRSTRUP, AMTS HADERSLEBEN. AUFGEMESSEN UND CARTIRT IN DEN JAHREN 1790 U. 93 DURCH FRIEDERICH FEDDERSEN.

Håndtegning, tusch, papir på lærred. Bygninger rødkolorerede.

Generelt indhold: (dobbelt skrift hvis stiliseret signatur)

Enkeltgårde, huse, veje, højdeforhold ang.v. toning, **skove,** enge, heder, **ager.**

Specialindhold: (herunder søværts signaturer)

Matr.skel og -nr.
Marknavne
Nordpil

Triangulering:	Ja		Nej		Måske	X	

Bemærkninger:

Et detaljeret kort.
Det fremgår at hede/englodderne fortrinsvis lokaliserer sig i områdets periferi.



Reproduktion:	**Medie:**
Opbevaringssted:	

Dimensioner: 71 x 49,5 cm

Kortart:	Område/lokalitet:		Registreringsnr:
UDSKIFTNINGSKORT	HADERSLEV AMT, TYRSTRUP HERRED STEPPING SOGN KOLSTRUP EJERLAV		1793-1212 IV NØ-3
Opbevaringssted: RA	**Målestoksforhold:** ~1:4.830	**Opmålt/trykt/tegnet år:** 1790 og -93	**Arkivbetegnelse:** KIELERAFLEVERINGEN KORTSAMLINGEN ABT. 402 B. Nr. 65

Navn:

KARTE VON DER DORFSCHAFT KOLSTRUP IN DEM KIRCHSPIEL STEPPING, DER HARDE TYRSTRUP AMTS HADERSLEBEN. AUFGEMESSEN UND KARTIRT IN DEN JAHREN 1790 UND 93 DURCH FRIEDERICH FEDDERSEN

Håndtegning, tusch, papir på lærred. Bygninger rødkolorerede.

Generelt indhold: (dobbelt skrift hvis stiliseret signatur)

Landsbyer, enkeltgårde, huse, veje, højdeforhold ang.v. toning, skove, heder, krat

Specialindhold: (herunder søværts signaturer)

Matr.skel og -nr.
Marknavne
Brugerfortegnelse
Nordpil

Triangulering:	Ja		Nej		Måske	X	

Bemærkninger:

Mod NV og NØ forekommer nogle større hedearealer, sidstnævnte kaldet 'Østerskov' skønt vist ved hedesignaturer (området syd for kaldes Østerhave og er vist ved skovsignaturer.)



Reproduktion: **Medie:**

Opbevaringssted:

Dimensioner: 44 x 48 cm

Kortart:	Område/lokalitet:		Registreringsnr:
UDSKIFTNINGSKORT	HADERSLEV AMT, TYRSTRUP HERRED STEPPING SOGN OG EJERLAV		1793-1212 IV NØ-4
Opbevaringssted:	**Målestoksforhold:**	**Opmålt/trykt/tegnet år:**	**Arkivbetegnelse:**
RA	~ 1:4.830	1790 og -93	KIELERAFLEVERINGEN KORTSAMLINGEN ABT. 402 B. Nr. 66

Navn:

KARTE VON DER DORFSCHAFT STEPPING UNTER THYRSTERUP HARDE, AMTS HADERSLEBEN AUFGEMESSEN UND KARTIERT IN DEN JAHREN 1790 U. 93 DURCH FRIEDERICH FEDDERSEN

Håndtegning, tusch, papir på lærred. Bygninger rødkolorerede.

Generelt indhold: (dobbelt skrift hvis stiliseret signatur)

Landsbyer, kirker, enkeltgårde, huse, veje, højdeforhold ang.v. toning, skove, enge, heder, vandløb, kirkegårdsdige

Specialindhold: (herunder søværts signaturer)

Matr.skel og -nr.
Marknavne
Brugerfortegnelse (21 stk.)
Nordpil

Triangulering:	Ja		Nej		Måske	X	

Bemærkninger:

En enkelt lod(vang) lige syd for byen synes inddelt som i fællesskabets tid.



Reproduktion: **Medie:**

Opbevaringssted:

Dimensioner: 95,5 x 59,5 cm

Kortart:	Område/lokalitet:		Registreringsnr:
UDSKIFTNINGSKORT	HADERSLEV AMT, GRAM HERRED: HØJRUP OG SATRUPGÅRD		1789-1212 IV NØ-1
Opbevaringssted:	**Målestoksforhold:**	**Opmålt/trykt/tegnet år:**	**Arkivbetegnelse:**
RA	~1:4.830	1789	KIELERAFLEVERINGEN KORTSAMLINGEN ABT. 402 B. Nr. 93

Navn:

PLAN VON DEM IM AMTE HADERSLEBEN UNTER GRAMM HARDE BELEGENEN DORF UND DISTRICT HÖYRUP AUFGEMESSEN UND CARTIRET DURCH PETERSEN 1789.

Håndtegning, tusch, papir på lærred. Koloreret.

Generelt indhold: (dobbelt skrift hvis stiliseret signatur)

Landsbyer, enkeltgårde, huse, veje, højdeforhold ang.v. toning, skove, moser, krat, søer, vandløb

Specialindhold: (herunder søværts signaturer)

Matr.skel og -nr. (romertal)
Marknavne
Nordpil

Triangulering:	Ja		Nej		Måske	X	

Bemærkninger:

Et stilistisk præget kort.
Matr. skel og veje vist med snørklede linier, antydende vegetation



Reproduktion: **Medie:**

Opbevaringssted:

Dimensioner: 105,5 x 72,5 cm

Kortart:	Område/lokalitet:		Registreringsnr:
UDSKIFTNINGSKORT	HADERSLEV AMT, TYRSTRUP HERRED STEPPING OG ØDIS SOGNE HØJRUP OG ØDISBRAMDRUP EJERLAV		1790-1212 IV NØ-2
Opbevaringssted: RA	**Målestoksforhold:** ~1:4.830	**Opmålt/trykt/tegnet år:** 1790	**Arkivbetegnelse:** KIELERAFLEVERINGEN KORTSAMLINGEN ABT. 402 B. Nr. 92

Navn:

PLAN VON DEM IM AMTE HADERSLEBEN UNTER GRAMM HARDE BELEGENEN HÖYRUPPER= DISTRIKT. AUFGEMESSEN, BEREICHNET UND CARTIRET DURCH PETERSEN, DESINATEUR 1789 ET 1790

Håndtegning, tusch, papir. Bygninger rødkolorerede.

Generelt indhold: (dobbelt skrift hvis stiliseret signatur)

Landsbyer, enkeltgårde, huse, veje, skole (v. Frederikslund mod Øst), smedje i Hørup, højdeforhold ang.v. toning,
skove, enge, heder, krat, vandløb
Møller

Specialindhold: (herunder søværts signaturer)

Matr.skel og -nr.
Marknavne
Nordpil

Triangulering:	Ja		Nej		Måske	X	

Bemærkninger:

Kortet er noget uhåndterligt, stilistisk præget, men med flere interessante detaljer.



Reproduktion: **Medie:**

Opbevaringssted:

Dimensioner: 146 x 133 cm

Kortart:	Område/lokalitet:		Registreringsnr:
UDSKIFTNINGSKORT	HADERSLEV AMT, TYRSTRUP HERRED FRØRUP SOGN OG EJERLAV (INCL. FRØRUPRØD)		1793-1212 IV NØ-5
Opbevaringssted: RA	**Målestoksforhold:** ~1:4.830	**Opmålt/trykt/tegnet år:** ca. 1793	**Arkivbetegnelse:** KIELERAFLEVERINGEN KORTSAMLINGEN ABT. 402 B. Nr. 67

Navn:

KARTE VON DEN DORFSCHAFTEN FRØRUP UND FRØRUPRØY UNDER TYRSTERUP HARDE AMTS HADERSLEBEN.
AUFGEMESSEN UND CARTIRT .....

Håndtegning, tusch, papir på lærred. Bygninger rødkolorerede.

Generelt indhold: (dobbelt skrift hvis stiliseret signatur)

Landsbyer, enkeltgårde, huse, veje, højdeforhold ang.v. toning, skove, heder

Specialindhold: (herunder søværts signaturer)

Matr.skel og -nr.
Marknavne
Nordpil

Triangulering:	Ja		Nej		Måske	X	

Bemærkninger:

Kortet er restaureret; kun en del af titlen kan læses. Men iøvrigt et overskueligt kort.



Reproduktion: **Medie:**

Opbevaringssted:

Dimensioner: 100,5 x 97 cm

HADERSLEV AMT

HADERSLEV HERRED

Regionale kort

Gl.Haderslev, Hoptrup, Vilstrup, Sdr.Starup,
Grarup, Halk, Øsby, Vonsbæk, Åstrup og Holtrup sogne

Kortart:	Område/lokalitet:		Registreringsnr:
SKELETKORT	HADERSLEV OMEGN HADERSLEV HERRED		1823-1212 I SV/ -IV SØ-1a,b
Opbevaringssted:	**Målestoksforhold:**	**Opmålt/trykt/tegnet år:**	**Arkivbetegnelse:**
KB, KS	~1:20.000	udg. 1823	JYLLAND, MINDRE LOKALITETER 'HADERSLEV'

Navn:

'SKELETKORT OVER HADERSLEVS OMEGN EFTER ALLERHÖIESTE BEFALING UDGIVET AF GEN(E)RAL-QVARTEERMESTEREN 1823'

Litografi, karton - 2 ex.

Generelt indhold: (dobbelt skrift hvis stiliseret signatur)

Købstæder, landsbyer, kirker, enkeltgårde, huse, veje, skove, moser, krat, søer, vandløb.

Specialindhold: (herunder søværts signaturer)

Sand-/misvisende nordpil

Triangulering:	Ja	X	Nej		Måske		

Bemærkninger:

Et skeletkort uden helt små detaljer. Lidt trist lay-out. Iøvrigt uinteressant.

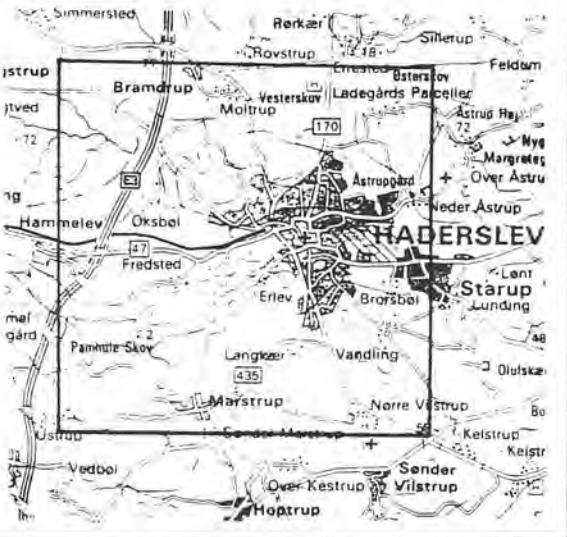

Reproduktion:	Medie:
Opbevaringssted:	

Dimensioner: 47 x 52 cm

Kortart:	Område/lokalitet:		Registreringsnr:
SØKORT (LANDKORT)	HADERSLEV HERRED HADERSLEV FJORD		1831-1212 I SV-2
Opbevaringssted:	**Målestoksforhold:**	**Opmålt/trykt/tegnet år:**	**Arkivbetegnelse:**
KB, KS	~1:30.870	o. 1830	JYLLAND, MINDRE LOKALITETER 'HADERSLEV, ENKELTE LOKALITETER'

Navn:

'CARTE UBER DEN OSTLICHEN THEIL DES HADERSLEBENER REVIERS VON NAFF BIS ZUM KLEINEN BELT'

Håndtegning, tusch-koloreret (kontur), karton

Generelt indhold: (dobbelt skrift hvis stiliseret signatur)

Kirker, veje, ejerlaugsnavne, højdeforhold antydet, vandløb, møller

Specialindhold: (herunder søværts signaturer)

Fjordløb med få spredte lodskud 1) og sandbanker.
Nordpil

Triangulering:	Ja		Nej		Måske	X	

Bemærkninger:

Et smukt, men middel detaljeret kort.

1) tilføjet med rødt sammen med formodentligt et forslag til sejlløbsudgravning.

NB. Der findes et kort over en delstrækning af fjorden samt det østlige af Haderslev. Det er registreret u. 'Haderslev' (1831-1212 I SV-1)

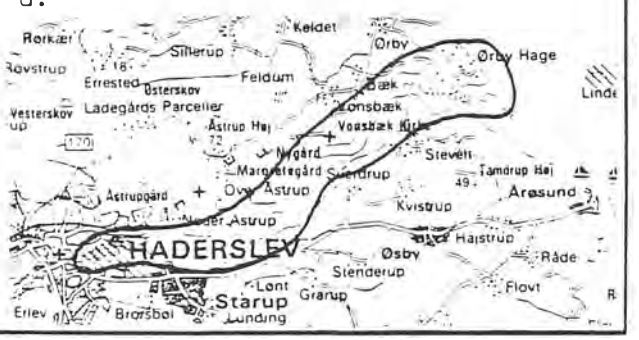

Reproduktion:	Medie:
Opbevaringssted:	

Dimensioner: 45 x 32 cm

Kortart:	Område/lokalitet:		Registreringsnr:
HAVNE/SØKORT	HADERSLEV FJORD OG SKIBSBRO MED ET UDSNIT AF HADERSLEV BY		1842-1212 I SV-1
Opbevaringssted:	**Målestoksforhold:**	**Opmålt/trykt/tegnet år:**	**Arkivbetegnelse:**
RA	~1:3120	1840-42/1843	RENTEKAMMERSAML. KORTSAMLINGEN Nr. 266

Navn:

'KORT OVER HADERSLEBEN FJORD (1), GRUNDRIDS OVER HADERSLEBEN SKIBSBROE PLADS MED DE TILGRÆNDSENDE DELE AF HAVNEN. OPT. 1840 AF MØRK(?)

Dette kort lithographeret efter havneselskabets anordning til nærmere oplysning over opmodringens fremgang i aarene 1840, 1841 og 1842 med henvendelse til directionens indberetning af 11ten Marts 1843. Lithogr. af L.Andersen

Litografi, papir, 2 ex.

Generelt indhold: (dobbelt skrift hvis stiliseret signatur)

Købstæder, kirker, få huse, veje, alleér, skydebane, højdeang.v.toning, exercerplads, fjord, møller.

Specialindhold: (herunder søværts signaturer)

Kompasrose
Lodskud
Dybdekurver

Triangulering:	Ja	X	Nej		Måske		

Bemærkninger:

Et forholdsvist detaljeret kort, men med begrænset indhold ud over det tematiske stof.

1) specialkort over skibsbroen med det inderste af fjorden.



Reproduktion: **Medie:**

Opbevaringssted:

Dimensioner: 63 x 44 cm

Kortart:	Område/lokalitet:		Registreringsnr:
UDSKIFTNINGSKORT	HADERSLEV AMT, HADERSLEV HERRED GL. HADERSLEV SOGN, ERLØV BY (V. FOR HADERSLEV)		1855-1212 IV SØ-1
Opbevaringssted:	**Målestoksforhold:**	**Opmålt/trykt/tegnet år:**	**Arkivbetegnelse:**
RA	~1:4.830	1855	KIELERAFLEVERINGEN KORTSAMLINGEN ABT. 402 B. Nr. 35

Navn:

KORT OVER ERLÖV-BYES JORDER SAMT OVER DEN TIL HÖRREGAARD HÖRENDE MASTRUPPER PARCEL I OVERENSSTEMMELSE MED ORIGINALKORTET FORFATTET 1855 AF (M?)ÖEBRO V. LANGHORN
NB. De med grønt indfattede jorder tilhøre Cl.Petersen arvinger og for deres vedkommende er kortet forandret efter de nu for tiden stedfindende inddelinger.

Håndtegning, tusch, papir på lærred. Bygninger rødkolorerede.

Generelt indhold: (dobbelt skrift hvis stiliseret signatur)

Landsbyer, hovedgårde, enkeltgårde, huse, veje, havearealer, skove.

Specialindhold: (herunder søværts signaturer)

Matr.skel og -nr.
Marknavne

Triangulering:	Ja		Nej		Måske	X	

Bemærkninger:

Kortet rummer forskellige interessante detaljer for så vidt angår navnestoffet.



Reproduktion:	**Medie:**
Opbevaringssted:	

Dimensioner: 66 x 46 cm

Kortart:	Område/lokalitet:		Registreringsnr:
UDSKIFTNINGSKORT	HADERSLEV AMT, HADERSLEV HERRED GL. HADERSLEV SOGN LANGKÆR FJERLAV		1795-1212 IV SØ-5
Opbevaringssted:	**Målestoksforhold:**	**Opmålt/trykt/tegnet år:**	**Arkivbetegnelse:**
RA	~1:4.830	1795	KIELERAFLEVERINGEN KORTSAMLINGEN ABT. 402 B. Nr. 36

Navn:

KARTE VON DER DORFSCHAFT LANGKIER ZUM KIRCHSPIEL ALT HADERSLEBEN.
AUFGEMESSEN AO 1795 DURCH FR. FEDDERSEN

Håndtegning, tusch, papir på lærred. Bygninger rødkolorerede.

Generelt indhold: (dobbelt skrift hvis stiliseret signatur)

Landsbyer, enkeltgårde, huse, veje, højdeforhold ang.v. toning,
skove, moser, enge.

Specialindhold: (herunder søværts signaturer)

Matr.skel og -nr.
Marknavne
Nordpil

Triangulering:	Ja		Nej		Måske	X	

Bemærkninger:



Reproduktion: **Medie:**

Opbevaringssted:

Dimensioner: 35,5 x 30 cm

Kortart:	Område/lokalitet:		Registreringsnr:
UDSKIFTNINGSKORT	HADERSLEV AMT, HADERSLEV HERRED NR. HOPTRUP SOGN OVER OG NEDER KESTRUP		1794-1212-1
Opbevaringssted:	**Målestoksforhold:**	**Opmålt/trykt/tegnet år:**	**Arkivbetegnelse:**
RA	~1:4.830	1794	KIELERAFLEVERINGEN KORTSAMLINGEN ABT. 402 B. Nr. 37

Navn:

CHARTE VON DEM DORFE KIESTRUP DES KIRCHSPIELS NORDER HOPTRUP IM AMTE UND IN DER HARDE HADERSLEBEN BELEGEN. IM JAHR 1794 AUFGEMMESSEN UND CHARTIRT 1795 DURCH DEN BEEIDIGTEN LANDMESSER H. LUND

Håndtegning, tusch, papir på lærred. Bygninger rødkolorerede.

Generelt indhold: (dobbelt skrift hvis stiliseret signatur)

Landsbyer, enkeltgårde, huse, veje, højdeforhold ang.v. toning, moser, enge, vandløb, (oldtids) høje.

Specialindhold: (herunder søværts signaturer)

Matr.skel og -nr.
Marknavne
Nordpil

Triangulering:	Ja		Nej		Måske	X	

Bemærkninger:

Kortet er beskadiget, mindre partier mangler.
Navne stoffet er ganske omfangsrigt.

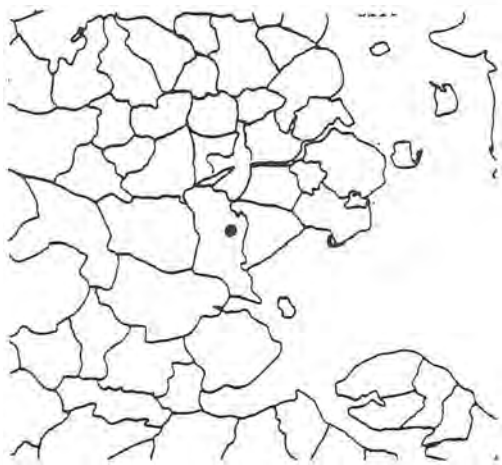

Reproduktion: **Medie:**

Opbevaringssted:

Dimensioner: 59 x 80 cm

Kortart:	Område/lokalitet:		Registreringsnr:
UDSKIFTNINGSKORT	HADERSLEV AMT, HADERSLEV HERRED NR. HOPTRUP SOGN PAMHULE EJERLAV		1793-1212 IV SØ-1
Opbevaringssted:	**Målestoksforhold:**	**Opmålt/trykt/tegnet år:**	**Arkivbetegnelse:**
RA	~1:4.830	1791-93	KIELERAFLEVERINGEN KORTSAMLINGEN ABT. 402 B. Nr. 38

Navn:

KARTE VON DER DORFSCHAFT PAMHOEL DES KIRCHSPIELS NORDER HOPDERUP DER HARDE UND AMTS HADERSLEBEN AUFGEMESSEN UND CARTIRT IN AO 1791 UND 93 DURCH FR. FEDDERSEN

Håndtegning, tusch, papir på lærred. Bygninger rødkolorerede.

Generelt indhold: (dobbelt skrift hvis stiliseret signatur)

Landsbyer, enkeltgårde, veje, højdeforhold ang.v. toning, skove, moser, søer,

Specialindhold: (herunder søværts signaturer)

Matr.skel og -nr.
Marknavne
Nordpil

Triangulering:	Ja		Nej		Måske	X	

Bemærkninger:

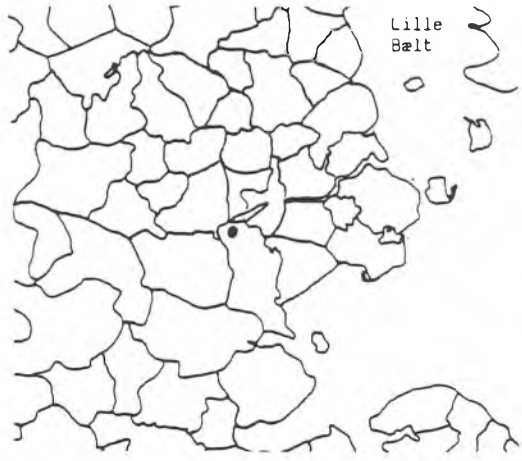

Reproduktion: **Medie:**

Opbevaringssted:

Dimensioner: 40,5 x 48,5 cm

Kortart:	Område/lokalitet:		Registreringsnr:
SKOV- OG VEJKORT	HADERSLEV AMT, HADERSLEV HERRED HOPTRUP SOGN PAMHULE SKOV		1793-1212 IV SØ-3
Opbevaringssted: LANDSARKIVET I ÅBENRÅ	**Målestoksforhold:** ~1:9.450 ?	**Opmålt/trykt/tegnet år:** 20/11-1793	**Arkivbetegnelse:** KORTSAMLINGEN C II 18

Navn:

VERJÜNGTE KARTE VON DEN LANDEREŸEN UND DER HOLZUNG ZU PAMHOEL DIE VERLEGUNG DES HOLZWEGES BETREFFEND.
AUF VERLANGEN DES HUSENER ZU PAMHOEL IST DIESES ZUR BESSERN VERGLEICHUNG DER WEGE ENTWORFEN DURCH FR.FEDDERSEN, HADERSLEBEN, D.20th NOV 1793

Udt. af Haderslevs amtsarkiv

Håndtegning, tusch, papir på karton, koloreret.

Generelt indhold: (dobbelt skrift hvis stiliseret signatur)

2 enkeltgårde, 1 hus, veje, **skove**, søer, **ager**

Specialindhold: (herunder søværts signaturer)

Parceller
Navne på skovsektioner
Længere udregning vedr. vejforløb.
Bogstavnotering på vejstrækninger
Nordpil

Triangulering:	Ja		Nej		Måske	X	

Bemærkninger:



Reproduktion: **Medie:**

Opbevaringssted:

Dimensioner: 44,5x33,5 cm

Kortart:	Område/lokalitet:		Registreringsnr:
SKOVKORT	HADERSLEV AMT, HADERSLEV HERRED (+ DEL AF GRAM HERRED) HOPTRUP SOGN TØRNING ØSTERSKOV OG PAMHULE SKOV		1795-1212 IV SØ-1
Opbevaringssted:	**Målestoksforhold:**	**Opmålt/trykt/tegnet år:**	**Arkivbetegnelse:**
RA	~1:4.000	1795	RENTEKAMMERSAML. KORTSAMLINGEN Nr. 332 VII 22 a+b+c (Kgl.Skove i Haderslev Amt)

Navn:

DIE BEYDEN KÖNIGLICHE BEHEGEN DIE TORNING OSTER HÖLZUNG UND DIE PAMHOELER HÖLZUNG IM ERSTEN HEGEREITER DISTRICT DES AMTS HADERSLEBEN BELIEGEND.
Vermessen und chartirt durch F.Wleugel im jahre 1795.

Håndtegning, tusch, koloreret, papir.

c:kopi af F.S.Kähler 1826

Generelt indhold: (dobbelt skrift hvis stiliseret signatur)

Højdeforhold angivet v. toning, mange vandløb, ager (omgivne), vandmøller, mølledam- og dæmning.

Specialindhold: (herunder søværts signaturer)

Nordpil
Arealer, indtagne til skov med litrabetegnelse A-G på enkelte arealer og små Litra langs omgivne indhegnings(vold)

Triangulering:	Ja		Nej		Måske	X	

Bemærkninger:

Et stort og ret præcist udført kort,
medium detaljeret.
Se endv. under Gram Herred:
Tørning Teglholt m.v.
Samt Kielerafl. ABT.402 B nr. 38
samt 'Haderslev Amt' mappe 3, (bet.XII)

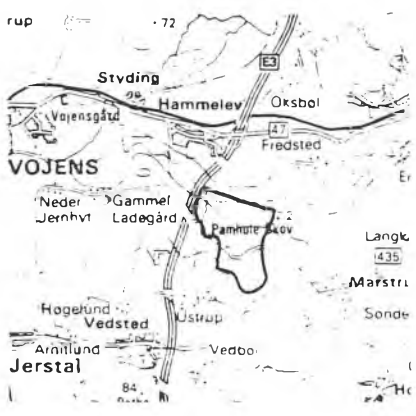

Reproduktion: **Medie:**

Opbevaringssted:

Dimensioner: 58,5 x 74 cm

Kortart:	Område/lokalitet:		Registreringsnr:
SPECIAL LANDKORT	HADERSLEV AMT, HADERSLEV HERRED VILSTRUP SOGN GRØDEBY EJERLAV		1795-1212-1
Opbevaringssted:	**Målestoksforhold:**	**Opmålt/trykt/tegnet år:**	**Arkivbetegnelse:**
RA	~ 1:4.830	1794-95	RENTEKAMMERSAML. KORTSAMLINGEN Nr. 14

Navn:

'CHARTE VON DORFE GRÖDEBÜLL DES KIRSCHSPIELS WILLSTRUP IM AMTE UND IN DER HARDE HADERSLEBEN BELEGENDEN IM JAHR 1794 AUFGENOMMEN UND CHARTIRT 1795 DURCH DEN BEEIDIGTEN LANDMESSER H.LUND'

Håndtegning, tusch, papir, bygninger koloreret, ornamenteret, titelramme, 2 ex. det ene koloreret og lidt beskadiget.

Generelt indhold: (dobbelt skrift hvis stiliseret signatur)

Landsbyer, enkeltgårde, huse, veje, marknavne, div.nr., moser, søer, agre, enge.

Specialindhold: (herunder søværts signaturer)

Oversigt over indsiddernavne.
3 gårde (4-længede) + 1 hus
Nordpil

Triangulering:	Ja		Nej		Måske	X	

Bemærkninger:

Detaljeret, smukt og præcist udført.
Minder om matr.kortene.

Se endv. Kieler Afl. ABT 402 B, Nr. 39 og nr. 41 samt 'Haderslev Amt', mappe 5 (bet. XXIX)



Reproduktion:	Medie:
Opbevaringssted:	

Dimensioner: 34,5 x 43 cm

Kortart:	Område/lokalitet:		Registreringsnr:
UDSKIFTNINGSKORT	HADERSLEV AMT, HADERSLEV HERRED VILSTRUP SOGN GRØDEBØL EJERLAV		1795-1212 - 2
Opbevaringssted: RA	**Målestoksforhold:** ~1:4.830	**Opmålt/trykt/tegnet år:** 1794/1795	**Arkivbetegnelse:** KIELERAFLEVERINGEN KORTSAMLINGEN ABT. 402 B. Nr. 39

Navn:

CHARTE VON DEM DORFE GRÖDEBÖL DES KIRCHSPIELS WILSTRUP IM AMTE UND IN DER HARDE HADERSLEBEN BELEGEN. IM JAHR 1794 AUFGEMESSEN UND CHARTIRT 1795 DURCH DEN BEEIDIGTEN LANDMESSER H.LUND

Håndtegning, tusch, papir på lærred. Bygninger rødkolorerede.

Generelt indhold: (dobbelt skrift hvis stiliseret signatur)

Landsbyer, enkeltgårde, huse, veje,
enge, krat, moser, søer

Specialindhold: (herunder søværts signaturer)

Matr.skel og -nr.
Marknavne (danske)
Navne på brugere (5 stk.)

Triangulering:	Ja		Nej		Måske	X	

Bemærkninger:

Et præcist og overskueligt,
men alligevel detailrigt kort.

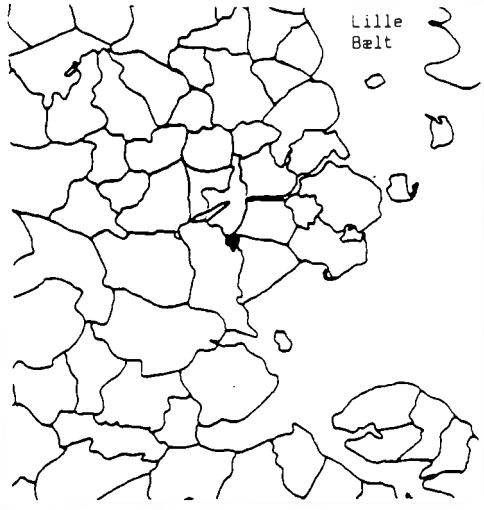

Reproduktion: **Medie:**

Opbevaringssted:

Dimensioner: 34 x 41 cm

Kortart:	Område/lokalitet:		Registreringsnr:
UDSKIFTNINGSKORT	HADERSLEV AMT, HADERSLEV HERRED VILSTRUP SOGN KELSTRUP EJERLAV		1795-1212 I SV / - II NV-1
Opbevaringssted:	**Målestoksforhold:**	**Opmålt/trykt/tegnet år:**	**Arkivbetegnelse:**
RA	~1:4.830	1794 / -95	KIELERAFLEVERINGEN KORTSAMLINGEN ABT. 402 B. Nr. 40

Navn:

CHARTE VON DEM DORFE KIELSTRUP DES KIRCHSPIELS WILSTRUP IM AMTE UND DER HARDE HADERSLEBEN BELEGEN. IM JAHR 1794 AUFGEMESSEN UND CHARTIRT 1795 DURCH DEN BEEIDIGTEN LANDMESSER H.LUND

Håndtegning, tusch, papir på lærred. Bygninger rødkolorerede.

Generelt indhold: (dobbelt skrift hvis stiliseret signatur)

Landsbyer, enkeltgårde, huse, veje, højdeforhold ang.v. toning, **skove,** enge, små søer.

Specialindhold: (herunder søværts signaturer)

Matr.skel og -nr.
Marknavne (danske)
Brugerfortegnelse (nr. 92-126) (indsiddere)

Triangulering:	Ja		Nej		Måske	X	

Bemærkninger:

Navnestoffet er omfangsrigt.



Reproduktion: **Medie:**

Opbevaringssted:

Dimensioner: 69 x 77 cm

Kortart:	Område/lokalitet:		Registreringsnr:
UDSKIFTNINGSKORT	HADERSLEV AMT, HADERSLEV HERRED SDR. VILSTRUP SOGN OG EJERLAV		1795-1212 I SV / - II NV-2
Opbevaringssted:	**Målestoksforhold:**	**Opmålt/trykt/tegnet år:**	**Arkivbetegnelse:**
RA	~1:4.830	1794 / -95	KIELERAFLEVERINGEN KORTSAMLINGEN ABT. 402 B. Nr. 41

Navn:

CHARTE VON DEM DORFE SUNDER WILSTRUP DES KIRCHSPIELS WILSTRUP IM AMTE UND IN DER HARDE HADERSLEBEN BELIEGEN. IM JAHR 1794 AUFGEMESSEN UND CHARTIRT 1795 DURCH DEN LANDMESSER H.LUND

Håndtegning, tusch, papir på lærred. Bygninger rødkolorerede.

Generelt indhold: (dobbelt skrift hvis stiliseret signatur)

Landsbyer, enkeltgårde, huse, veje, højdeforhold ang.v. toning, **skove** 1), enge, søer, vandløb

Specialindhold: (herunder søværts signaturer)

Matr.skel og -nr.
Marknavne
Brugerfortegnelse (nr. 26-91)

Triangulering:	Ja		Nej		Måske	X	

Bemærkninger:

Smukt og præcist udført, men omfangsrigt.

1) formentlig spredt skovbevoksning.



Reproduktion: **Medie:**

Opbevaringssted:

Dimensioner: 85 x 123,5 cm

Kortart:	Område/lokalitet:		Registreringsnr:
SPECIAL LANDKORT	HADERSLEV AMT, HADERSLEV HERRED VILSTRUP SOGN LAUESGÅRD		1868-1212 II NL-1
Opbevaringssted:	**Målestoksforhold:**	**Opmålt/trykt/tegnet år:**	**Arkivbetegnelse:**
LANDSARKIVET I ÅBENRÅ	~ 1:1.000	1868	KORTSAMLINGEN C II 38 d

Navn:

KORT OVER EN AF BERTEL RAVN LAUESGAARD EFTER DEN WITTKIELSKE METHODE ANLAGT ENG. OPMAALT AAR 1868 AF M.SCHMIDT

(afl. fra Haderslev museum)

Håndtegning, tusch, papir på lærred

Generelt indhold: (dobbelt skrift hvis stiliseret signatur)

Veje, enge

Specialindhold: (herunder søværts signaturer)

Eng med afvandingskanaler centreret om en midterlinie

Triangulering:	Ja		Nej		Måske	X	

Bemærkninger:

Kortet indeholder ingen topografiske signaturer

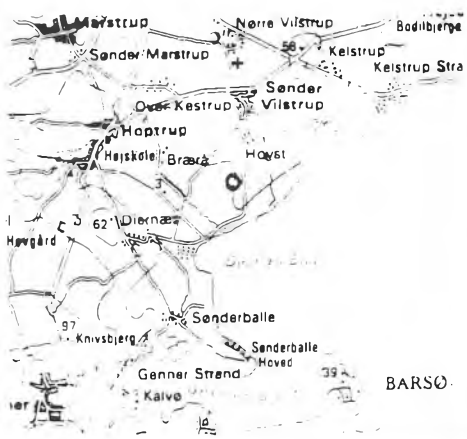

Reproduktion:	Medie:
Opbevaringssted:	

Dimensioner: 27 x 46 cm

Kortart:	Område/lokalitet:		Registreringsnr:
UDSKIFTNINGSKORT	HADERSLEV AMT, HADERSLEV HERRED STARUP SOGN BRORSBØL EJERLAV		1791-1212 I SV-1
Opbevaringssted: RA	**Målestoksforhold:** ~1:4.830	**Opmålt/trykt/tegnet år:** 1791	**Arkivbetegnelse:** KIELERAFLEVERINGEN KORTSAMLINGEN ABT. 402 B. Nr. 42

Navn:

KARTE VON DEM IM AMTE HADERSLEBEN IN DER HADERSLEBER HARDE BELEGNEN DORFE BRORSBÜLL, KIRCHSPIELS STARUP. AUFGEMESSEN UND CHARTIRT IM JAHRE 1791 DURCH C.MATZEN

Håndtegning, tusch, papir på lærred. Bygninger rødkolorerede.

Generelt indhold: (dobbelt skrift hvis stiliseret signatur)

Landsbyer, enkeltgårde, huse, veje,
skove, enge, græsmark, vandløb

Specialindhold: (herunder søværts signaturer)

Matr.skel og -nr.
Marknavne
Brugerfortegnelse (nr. 1-15)
Nordpil

Triangulering:	Ja		Nej		Måske	X	

Bemærkninger:



Reproduktion: **Medie:**

Opbevaringssted:

Dimensioner: 63 x 38 cm

Kortart:	Område/lokalitet:		Registreringsnr:
UDSKIFTNINGSKORT	HADERSLEV AMT, HADERSLEV HERRED STARUP SOGN LØNT EJERLAV		1791-1212 I SV-2
Opbevaringssted: RA	**Målestoksforhold:** ~1:4.830	**Opmålt/trykt/tegnet år:** 1791	**Arkivbetegnelse:** KIELERAFLEVERINGEN KORTSAMLINGEN ABT. 402 B. Nr. 43

Navn:

KARTE VON DEM IM AMTE HEDERSLEBEN IN DER HADERSLEBER HARDE BELEGENEN DORFE LUNDT KIRCHSPIELS STARUP. AUFGEMESSEN UND KARTIRT IM JAHRE 1791 DURCH C. MATZEN

Håndtegning, blæk og tusch, papir på lærred. Bygninger rødkolorerede.

Generelt indhold: (dobbelt skrift hvis stiliseret signatur)

Landsbyer, enkeltgårde, huse, veje, skove, moser, enge, vandløb

Specialindhold: (herunder søværts signaturer)

Matr.skel og -nr.
Marknavne
Brugerfortegnelse (8.stk.)

Triangulering:	Ja		Nej		Måske	X	

Bemærkninger:

Marknavne synes påført v. senere lejlighed (blæk)

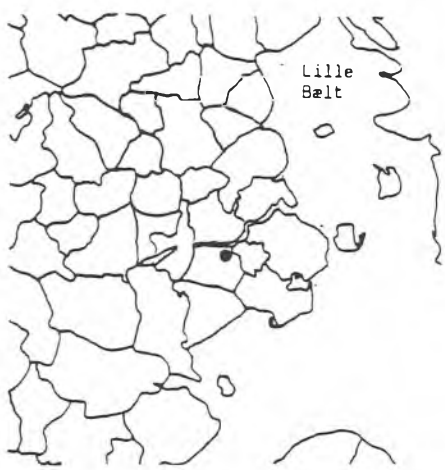

Reproduktion: **Medie:**

Opbevaringssted:

Dimensioner: 35 x 51,5 cm

Kortart:	Område/lokalitet:		Registreringsnr:
UDSKIFTNINGSKORT	HADERSLEV AMT, HADERSLEV HERRED STARUP SOGN LUNDING EJERLAV		1791-1212 I SV-3
Opbevaringssted:	**Målestoksforhold:**	**Opmålt/trykt/tegnet år:**	**Arkivbetegnelse:**
RA	~1:4.830	o. 1791	KIELERAFLEVERINGEN KORTSAMLINGEN ABT. 402 B. Nr. 44

Navn:

TITEL MANGLER
(KORT OVER LUNDING BY, STARUP SOGN, HADERSLEV HERRED OG AMT)

Håndtegning, tusch, papir på lærred. Bygninger rødkolorerede.

Generelt indhold: (dobbelt skrift hvis stiliseret signatur)

Landsbyer, enkeltgårde, veje, **alleér,**
skove, enge, vandløb

Specialindhold: (herunder søværts signaturer)

Matr.skel og -nr.
Marknavne
Brugerfortegnelse (15 stk.)

Triangulering:	Ja		Nej		Måske	X	

Bemærkninger:

Dele af kortet mangler

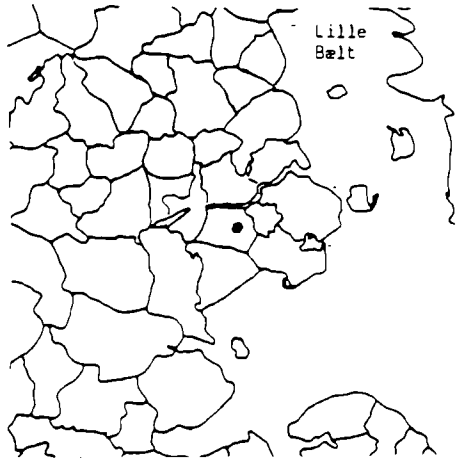

Reproduktion: **Medie:**

Opbevaringssted:

Dimensioner: 69 x 78 cm

Kortart:	Område/lokalitet:		Registreringsnr:
UDSKIFTNINGSKORT	HADERSLEV AMT, HADERSLEV HERRED STARUP SOGN VANDLING EJERLAV		1791-1212 I SV-4
Opbevaringssted: RA	**Målestoksforhold:** ~ 1:4.830	**Opmålt/trykt/tegnet år:** 1790-95	**Arkivbetegnelse:** KIELERAFLEVERINGEN KORTSAMLINGEN ABT. 402 B. Nr. 45

Navn:

KARTE VON DEM IM AMTE HADERSLEBEN BELEGENEN ..... KIRCHSPIEL STARUP DORF WANDLING.

Håndtegning, tusch, papir på lærred. Bygninger rødkolorerede.

Generelt indhold: (dobbelt skrift hvis stiliseret signatur)

Landsbyer, enkeltgårde, huse, veje, skove, moser, enge, vandløb

Specialindhold: (herunder søværts signaturer)

Matr.nr.
Marknavne
Brugerfortegnelse (20 stk.)

Triangulering:	Ja		Nej		Måske	X	

Bemærkninger:

Dele af kortet mangler.

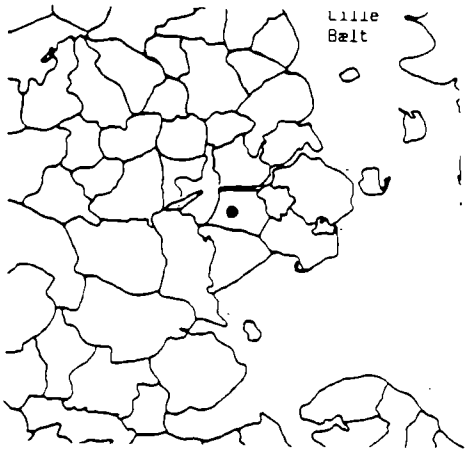

Reproduktion: **Medie:**

Opbevaringssted:

Dimensioner: 82 x 56 cm

Kortart:	Område/lokalitet:		Registreringsnr:
SPECIAL LANDKORT	HADERSLEV AMT, HADERSLEV HERRED ØSBY SOGN TAMDRUP		1775-1212 I SV-1
Opbevaringssted:	**Målestoksforhold:**	**Opmålt/trykt/tegnet år:**	**Arkivbetegnelse:**
RA	1:4.900	1775 /	RENTEKAMMERSAML. KORTSAMLINGEN Nr. 9

Navn:

GRUND=RISS VON DEM IM AMTE HADERSLEBEN BELEGENEN KÖNIGL. WORWERCKE TAABDRUP 1) SAMT DEN DAZU GEHÖRIGEN LANDERVEŸEN AUFGENOMMEN IM JAHR 1775 UNTER DER DIRECTION VON .... BRUŸN MAJOR UND OBERLANDMESSER.

Håndtegning, koloreret, blæk, karton.

Generelt indhold: (dobbelt skrift hvis stiliseret signatur)

Enkeltgårde, huse, veje, marknavne, skove, moser, søer, vandløb

Specialindhold: (herunder søværts signaturer)

Parceller (I-IV)
Nogle enk.lodder m.v.

Triangulering:	Ja		Nej		Måske	X	

Bemærkninger:

Et smukt, men lidt stilistisk udført kort. Kan være anvendt v. en parcellering.

Se endv. Kielerafl. ABT 402 B, Haderslev Amt, mappe 3 (bet.XII)

1) Formentlig Tampdrup øst for Haderslev

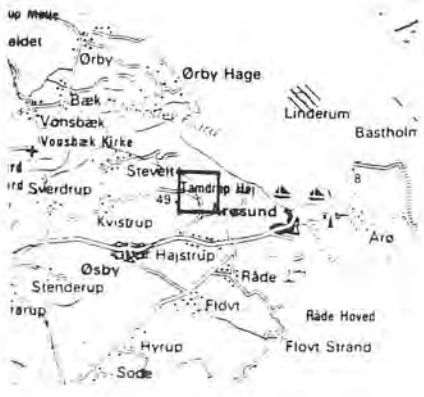

Reproduktion: **Medie:**

Opbevaringssted:

Dimensioner: 35,5 x 49,5 cm

Kortart:	Område/lokalitet:		Registreringsnr:
UDSKIFTNINGSKORT	HADERSLEV AMT, HADERSLEV HERRED ØSBY SOGN TAMDRUP EJERLAV		1789-1212 I SV-1
Opbevaringssted:	**Målestoksforhold:**	**Opmålt/trykt/tegnet år:**	**Arkivbetegnelse:**
RA	~1:4.830	1789	KIELERAFLEVERINGEN KORTSAMLINGEN ABT. 402 B. Nr. 47

Navn:

KARTE VON DEM IM KIRCHSPIELE ØSTERBYE BELEGENEN DORFE TAMDERUP HARDE UND AMTS HADERSLEBEN AUFGEMESSEN UND KARTIRT IM JAHRE 1789 DURCH C.MATZEN.

Håndtegning, tusch, papir på lærred. Bygninger rødkolorerede.

Generelt indhold: (dobbelt skrift hvis stiliseret signatur)

2 enkeltgårde
enge, **krat**

Specialindhold: (herunder søværts signaturer)

Matr.skel og -nr, 1-4 (selve ejerlavet, 2 stk.)
Marknavne
Brugerfortegnelse
Nordpil

Triangulering:	Ja		Nej		Måske	X	

Bemærkninger:

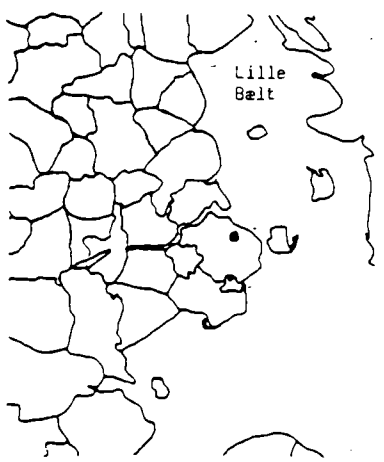

Reproduktion: **Medie:**

Opbevaringssted:

Dimensioner: 23,5 x 33 cm

Kortart:	Område/lokalitet:		Registreringsnr:
UDSKIFTNINGSKORT	HADERSLEV AMT, HADERSLEV HERRED AARØ		1789-1212 I SØ-1
Opbevaringssted:	**Målestoksforhold:**	**Opmålt/trykt/tegnet år:**	**Arkivbetegnelse:**
RA	~1:4.830	1789	KIELERAFLEVERINGEN KORTSAMLINGEN ABT. 402 B. Nr. 46

Navn:

PLAN VON DER INSUL AARÖE
VERMESSEN UND ZU RISS GEBRACHT VON DEM BEEIDIGTER LANDMESSER CLAUS MATZEN 1789

Med kartouche

Håndtegning, tusch, papir på lærred. Bygninger rødkolorerede.

Generelt indhold: (dobbelt skrift hvis stiliseret signatur)

Landsbyer, enkeltgårde, huse, veje,
enge, søer, vandløb

Specialindhold: (herunder søværts signaturer)

Matr.skel
Brugernavne

Triangulering:	Ja		Nej		Måske	X	

Bemærkninger:

Et præcist og smukt udført kort.

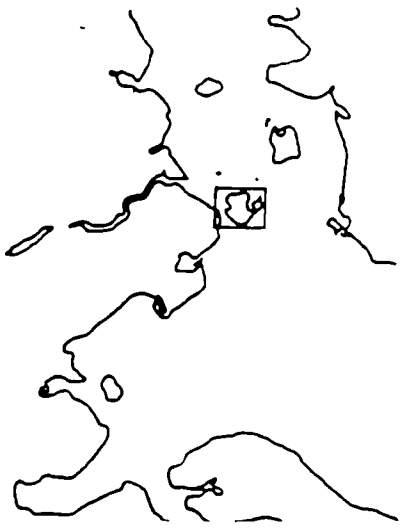

Reproduktion: **Medie:**

Opbevaringssted:

Dimensioner: 88 x 65 cm

Kortart:	Område/lokalitet:		Registreringsnr:
UDSKIFTNINGSKORT	HADERSLEV AMT, HADERSLEV HERRED VONSBÆK SOGN ØRBY EJERLAV		1798-1212 I SV/-NV-1
Opbevaringssted: RA	**Målestoksforhold:** ~1:4.830	**Opmålt/trykt/tegnet år:** 1798/1856	**Arkivbetegnelse:** KIELERAFLEVERINGEN KORTSAMLINGEN ABT. 402 B. Nr. 48

Navn:

KORT OVER ØRBYE I WONSBÆK SOGN, HADERSLEV HERRED OG AMT. FORFATTET I OVERENSSTEMMELSE MED KOPI KORTET AF 1798. AF H(?)ØGBRO V. LANGHORN 1856

Håndtegning, tusch, papir på lærred. Bygninger rødkolorerede.

Generelt indhold: (dobbelt skrift hvis stiliseret signatur)

Landsbyer, enkeltgårde, huse, veje
heder, **krat**, (oldtids-)høje

Specialindhold: (herunder søværts signaturer)

Matr.skel og -nr.
Marknavne
Brugerfortegnelse
Nordpil

Triangulering:	Ja		Nej		Måske	X	

Bemærkninger:

Et pænt og overskueligt kort (kopi)



Reproduktion: **Medie:**

Opbevaringssted:

Dimensioner: 105 x 48,5 cm

Kortart:	Område/lokalitet:		Registreringsnr:
UDSKIFTNINGSKORT	HADERSLEV AMT, HADERSLEV HERRED VONSBÆK SOGN. ØRBY, BÆK, VONSBÆK og FELDUM EJERLAV.		1788-1212 I NV/-SV-1
Opbevaringssted:	**Målestoksforhold:**	**Opmålt/trykt/tegnet år:**	**Arkivbetegnelse:**
RA	~1:4.830	1788	KIELERAFLEVERINGEN KORTSAMLINGEN ABT. 402 B. Nr. 49

Navn:

PLAN VOM KIRCHSPIELE WONSBÆK ENTHÆLT DIE DORFSCHAFTEN ØHRBYE, BECK, WONSBECK UND FELDUM WIE AUCH DIE FREYHUESEN GYMOS, HUNDEWADT U. KRAGELUND. AUGGEMESSEN UND KARTIRT IM JAHRE 1788 VON FRIEDERICH FEDDERSEN.

Med kartouche
Håndtegning, tusch, papir på lærred. Bygninger rødkoloreredе.

Generelt indhold: (dobbelt skrift hvis stiliseret signatur)

Landsbyer, kirker, enkeltgårde
skove, enge, krat, vandløb

Specialindhold: (herunder søværts signaturer)

Matr.skel og -nr. Ejerlavsskel
Marknavne
Enkelte brugernavne
Nordpil (Kompasrose)

Triangulering:	Ja		Nej		Måske	X	

Bemærkninger:

Et ganske indholdrigt kort, også
for så vidt angår navnestoffet.
Men skrøbeligt og fugtskadet.



Reproduktion: **Medie:**

Opbevaringssted:

Dimensioner: 150,5 x 92 cm

Kortart:	Område/lokalitet:		Registreringsnr:
SPECIAL LANDKORT	HADERSLEV AMT, HADERSLEV HERRED ÅSTRUP SOGN HADERSLEV LADEGÅRD		1773-1212 I SV/ -12 IV SØ-1
Opbevaringssted:	**Målestoksforhold:**	**Opmålt/trykt/tegnet år:**	**Arkivbetegnelse:**
RA	~ 1:7.270	1773 /	RENTEKAMMERSAML. KORTSAMLINGEN Nr. 13

Navn:

'GRUNDRISS VON DEN LÄNDEREYEN, WELCHE ZU DEM IM AMTE HADERSLEBEN BELEGENEN KGL. VORWERCK LADEGAARD GEHÖREN AUFGENOMMEN UND AUFGETRAGEN IM JAHRE 1773 UNTER DEN DIRECTION VON BREUYN CAPITAINE & OBERLANDMESSER'

Håndtegning, tusch, koloreret (kontur), opklæbet på lærred, ornamenteret, titelramme

Generelt indhold: (dobbelt skrift hvis stiliseret signatur)

Hovedgårde, huse, veje, marknavne m.v., numre (parcel- og skel), skove, moser, krat, søer

Specialindhold: (herunder søværts signaturer)

Triangulering:	Ja		Nej		Måske	X	

Bemærkninger:

Et smukt, men lidt stilistisk kort.
Især koloreringen fremtræder nydeligt.

Se endv. Kielerafl., Haderslev Amt, mappe 3 (bet. XII) samt mappe 8 (bet. XXVII)



Reproduktion:	Medie:
Opbevaringssted:	

Dimensioner: 51 x 71 cm

Kortart:	Område/lokalitet:		Registreringsnr:
SKOVKORT	HADERSLEV AMT, Tidligere SDR.TYRSTRUP HERRED, BJERNING SOGN, VESTERSKOV		1795-1212 I SV/ -IV SØ-1
Opbevaringssted:	**Målestoksforhold:**	**Opmålt/trykt/tegnet år:**	**Arkivbetegnelse:**
RA	~1:4.000	Kopieret 1795	RENTEKAMMERSAML. KORTSAMLINGEN Nr. 332 VII 6 (Kgl. Skove i Gl.-Hadersley Amt)

Navn:

DIE GESCHLOSSENE LADEGAARDER WESTER HOLZUNG NEBST REMMESTED BUSCH IM ERSTEN HEGEREITER DISTRICT DES AMTS HADERSLEBEN BELIEGEND. AUFGEMESSEN U. GEZEICHNET VON F.WLEUGEL, COPIERT VON F.C.MICHAELSEN IM JAHRE 1795.

Håndtegning, pastelkoloreret, tusch, papir på lærred.

Generelt indhold: (dobbelt skrift hvis stiliseret signatur)

Enkeltgårde, huse, omgivne **skove**, vandløb, omgivne ager.
Del af landevejen Haderslev-Kolding (A10)

Specialindhold: (herunder søværts signaturer)

Arealer indtaget til skov (angivet med 2 farver)
Omgivne ager m.v.
Nordpil

Triangulering:	Ja		Nej		Måske	X	

Bemærkninger:

Et præcist og forholdsvist detaljeret kort

Reproduktion: **Medie:**

Opbevaringssted:

Dimensioner: 35 x 62,5 cm

Dækningsområde:
Se næstfølgende korts vestlige rammeindtegning

Kortart:	Område/lokalitet:		Registreringsnr:
SKOVKORT	HADERSLEV AMT, HADERSLEV HERRED ÅSTRUP SOGN LADEGÅRD ØSTERSKOV		1796-1212 I SV-1a,b
Opbevaringssted:	**Målestoksforhold:**	**Opmålt/trykt/tegnet år:**	**Arkivbetegnelse:**
RA	~1:4.000	1796	RENTEKAMMERSAML. KORTSAMLINGEN Nr.332 VII 7a,b (Kgl. Skove i Gl. Hadersley Amt)

Navn:

DIE LADEGAARD ÖSTERHÖLZUNG IM ERSTEN HEGEREITER DISTRICT AMTS HADERSLEBEN BELIEGEND VERMESSEN UND CARTIRT DURCH F.WLEUGEL IM JAHRE 1796.

Håndtegning, tusch, pastel-koloreret, papir på lærred.

Kopi (B) af F.Wleugel 1796, papir/karton

Generelt indhold: (dobbelt skrift hvis stiliseret signatur)

Omgivne **skove**, vandløb, omgivne ager

Specialindhold: (herunder søværts signaturer)

Areal indtaget til skov (3 farver) med litra A-F og litra a-z,

a^2-z^2, a^3-i^3 langs det omgivne gærde

Triangulering:	Ja		Nej		Måske	X	

Bemærkninger:

Endnu et pænt og præcist kort, men
ret udetaljeret indenfor skovområdet.



Reproduktion: **Medie:**

Opbevaringssted:

Dimensioner: 43,5 x 46 cm

Kortart:	Område/lokalitet:		Registreringsnr:
SKOVKORT	HADERSLEV AMT, HADERSLEV HERRED ÅSTRUP SOGN LADEGÅRD ØSTERSKOV		1796-1212 I SV-1c
Opbevaringssted:	**Målestoksforhold:**	**Opmålt/trykt/tegnet år:**	**Arkivbetegnelse:**
RA	~1:4.000	kopi 1796/1796	RENTEKAMMERSAML. KORTSAMLINGEN Nr. 332 VII 7c (Kgl. Skov i Gl. Haderslev Amt)

Navn:

DIE KÖNIGLICHE LADEGAARDER ÖSTERHÖLZUNG IM ERSTEN HEGEREITER DISTRICT DES AMTS HADERSLEBEN BELIEGEND. AUFGEMESSEN UND GEZEICHNET VON F.WLEUGEL COPIERT VON F.C.MICHAELSEN

Håndtegning, tusch, pastelkoloreret, papir på lærred

Generelt indhold: (dobbelt skrift hvis stiliseret signatur)

Omgivne skove, vandløb, ager (omgivne)

Specialindhold: (herunder søværts signaturer)

Areal, indtaget til skov (3 farveang.) med litra bet. A-F på enkelt arealer og bet. a-z, a^2-z^2, a^3-i^3 på en linie langs det omgivne gærde.

Nordpil

Triangulering:	Ja		Nej		Måske	X	

Bemærkninger:

Svarer til foregående kort

Reproduktion:	**Medie:**
Opbevaringssted:	

Dimensioner: 43,5 x 46,5 cm

Kortart:	Område/lokalitet:		Registreringsnr:
SKOVKORT	GL.HADERSLEV AMT, HADERSLEV HERRED ÅSTRUP SOGN NYGÅRD SKOV OG SKOVRIDDERBOLIG		1839-1212 I SV-1
Opbevaringssted:	**Målestoksforhold:**	**Opmålt/trykt/tegnet år:**	**Arkivbetegnelse:**
RA	~ 1:3.000	1849	RENTEKAMMERSAML. KORTSAMLINGEN Nr. 335 VI a (Skovreguleringsafl. 1907 og 1922)

Navn:

CHARTE VON NYGAARD SKOV UND OBERFÖRSTER WOHNUNG NEBST DEN DAZU GEHÖRENDEN DIENSTLANDEREIEN = 129 TON. 180 □ R IM 1sten HADERSLEBENER HEGEREITER-BERITT AMTS HADERSLEBEN, VERMESSEN IM FRYHJAHRE 1839 UND GEZ. VON H.V.KROGH

Håndtegning, tusch, koloreret (vand konturkoloreret), papir på lærred

Generelt indhold: (dobbelt skrift hvis stiliseret signatur)

Enkeltgårde, huse, veje, alleér, spang, omgivne skove, heder, vandløb

Specialindhold: (herunder søværts signaturer)

Nordpil og anmærkning vedr. matr. areal
Forstbolig m. have (ganske smuk iflg. kortet). Tilhørende agre samt skovareal tilstødende Haderslev Fjord, omgivet af jordvold eller stengærde

Triangulering:	Ja		Nej		Måske	X	

Bemærkninger:

Et meget smukt og præcist kort, omend stilistisk præget.



Reproduktion: **Medie:**

Opbevaringssted:

Dimensioner: 52 x 43,5 cm

Kortart:	Område/lokalitet:		Registreringsnr:
UDSKIFTNINGSKORT	HADERSLEV AMT, HADERSLEV HERRED MOLTRUP SOGN BRAMDRUP EJERLAV		1795-1212 IV SØ-6
Opbevaringssted: RA	**Målestoksforhold:** ~1:4.830	**Opmålt/trykt/tegnet år:** o.1795	**Arkivbetegnelse:** KIELERAFLEVERINGEN KORTSAMLINGEN ABT. 402 B. Nr. 50

Navn:

KARTE VON DER DORFSCHAFT BRAMDRUP .....

M. Kartouche
Håndtegning, tusch, papir på karton. Bygninger rødkolorerede.

Generelt indhold: (dobbelt skrift hvis stiliseret signatur)

Landsbyer, enkeltgårde, huse, veje,
skove, enge

Specialindhold: (herunder søværts signaturer)

Matr.skel og -nr.
Marknavne
Brugerfortegnelse (omtr.ulæselig)
Nordpil

Triangulering:	Ja		Nej		Måske	X	

Bemærkninger:

Kortet er stærkt beskadiget/fugtskadet.
Flere dele mangler. Herunder titels
nederste del.
Opklæbet på karton.



Reproduktion: **Medie:**

Opbevaringssted:

Dimensioner: 102,5 x 82 cm

Kortart:	Område/lokalitet:		Registreringsnr:
UDSKIFTNINGSKORT	HADERSLEV AMT, HADERSLEV HERRED MOLTRUP SOGN ROVSTRUP EJERLAV		1793-1212 IV SØ-2
Opbevaringssted:	**Målestoksforhold:**	**Opmålt/trykt/tegnet år:**	**Arkivbetegnelse:**
RA	~1:4.830	1793	KIELERAFLEVERINGEN KORTSAMLINGEN ABT. 402 B. Nr. 51

Navn:

KARTE VON DER DORFSCHAFT ROUGSTRUP DES KIRCHSPIELS MOLSTRUP AMTS UND HARDE HADERSLEBEN. AUFGEMESSEN IM JAHR 1793 DURCH DEN BEEIDIGTEN LANDMESSER H. LUND

Håndtegning, tusch, papir på lærred. Bygninger rødkolorerede.

Generelt indhold: (dobbelt skrift hvis stiliseret signatur)

Forte, landsbyer, enkeltgårde, huse, veje
skove, enge

Specialindhold: (herunder søværts signaturer)

Matr.skel og -nr.
Marknavne
Brugerfortegnelse (nr 1-8 og I-III)
Nordpil

Triangulering:	Ja		Nej		Måske	X	

Bemærkninger:

Pænt udført. Det ses, at engarealerne
'snor sig' blandt agerjorden.



Reproduktion: **Medie:**

Opbevaringssted:

Dimensioner: 41 x 70 cm

HADERSLEV AMT

GRAM HERRED

Regionale kort

Oksenvad, Jels, Sommersted, Magtrup, Jegerup, Vojens, Hammelev, Vedsted, Nustrup, Gram og Skrydstrup sogne

Kortart:	Område/lokalitet:		Registreringsnr:
LANDKORT	HADERSLEV AMT, GRAM HERRED JELS, OXENVAD, SOMMERSTED, JÆGERUP, STEPPINGE M.FL. SOGNE		1798-1212 IV-1
Opbevaringssted:	**Målestoksforhold:**	**Opmålt/trykt/tegnet år:**	**Arkivbetegnelse:**
RA	~ 1:20.000	1798	RENTEKAMMERSAML. KORTSAMLINGEN Nr. 11

Navn:

KORT OVER JELS, OXENVAD, SOMMERSTED, JÆGERUP, STEPPINGE, MAUGSTRUP OG HAMMELEV SOGNE UDI GRAM HERRED, HADERSLEV HUS AMT FORFATTET AAR 1798 VED .....

Håndtegning, tusch, lærred, ornamenteret titelramme

Generelt indhold: (dobbelt skrift hvis stiliseret signatur)

Landsbyer, **kirker**, hovedgårde, enkeltgårde, huse, veje, skove, moser, søer, vandløb, enge, **vandmøller**

Specialindhold: (herunder søværts signaturer)

NB: uden matr.skel og -nr.

Triangulering:	Ja		Nej		Måske	X	

Bemærkninger:

Et pænt, noget 'kunstnerisk' præget kort. Detaljeret, men lettere beskadiget.

Se endv. Kielerafl. ABT 402 B, nr. 72 (Jels), 69 (Oxenvad), 75 (Sommersted), 77 (Jægerup), 66 (Stepping)



Reproduktion: **Medie:**

Opbevaringssted:

Dimensioner: 115 x 117 cm

Kortart:	Område/lokalitet:		Registreringsnr:
UDSKIFTNINGSKORT	HADERSLEV AMT, GRAM HERRED OXENVAD SOGN OG EJERLAV		1793-1212 IV NV-1
Opbevaringssted:	**Målestoksforhold:**	**Opmålt/trykt/tegnet år:**	**Arkivbetegnelse:**
RA	~1:4.830	1791 og 1793	KIELERAFLEVERINGEN KORTSAMLINGEN ABT. 402 B. Nr. 69

Navn:

KARTE VON DER DORFSCHAFT OXENVADT UNTER GRAMM HARDE, DES AMTS HADERSLEBEN. AUFGEMESSEN UND KARTIRT IN DEN JAHREN 1791 UND 93 DURCH FRIEDERICK FEDDERSEN

Håndtegning, tusch, papir på lærred. Bygninger rødkolorerede.

Generelt indhold: (dobbelt skrift hvis stiliseret signatur)

Landsbyer, kirker, enkeltgårde, huse, veje, højdeforhold ang.v. toning, Enge, heder, søer, vandløb, (oldtids-)høje

Specialindhold: (herunder søværts signaturer)

Matr.skel og -nr.
Marknavne
Brugerfortegnelse (25 stk.)
Nordpil

Triangulering:	Ja		Nej		Måske	X	

Bemærkninger:

Kortets bevaringstilstand er mindre god. Begrænset antal marknavne. Stort og overskueligt. Mod SV og NV ses nogle større hede(udmarks-) arealer.



Reproduktion: **Medie:**

Opbevaringssted:

Dimensioner: 60 x 120 cm

Kortart:	Område/lokalitet:		Registreringsnr:
SPEC.LANDKORT (UDSKIFTNINGS-KORT)	HADERSLEV AMT, GRAM HERRED OXENVAD SOGN MØLBY EJERLAV		1793-1212 IV-1
Opbevaringssted:	**Målestoksforhold:**	**Opmålt/trykt/tegnet år:**	**Arkivbetegnelse:**
RA	~1:4.800	1793	RENTEKAMMERSAML. KORTSAMLINGEN Nr. 6

Navn:

'KARTE VON DER DORFFSCHAFT MÖLBYE IM KIRCHSPIEL OXENVAD UNTER GRAMM HARDE DES AMTS HADERSLEBEN DURCH FR.FEDDERSEN 1793.

Håndtegning, tusch, lærred

Generelt indhold: (dobbelt skrift hvis stiliseret signatur)

Landbyer, enkeltgårde, huse, veje, heder, søer, vandløb, eng, vandmøller, mølledam

Specialindhold: (herunder søværts signaturer)

Matrikelskel- og numre
Bruger-/marknavne

Triangulering:	Ja		Nej		Måske	(X)	

Bemærkninger:

Der må være tale om original eller kopi af udskiftningskortet. Kortet viser en stjerneudskiftning med kun een udflytning.

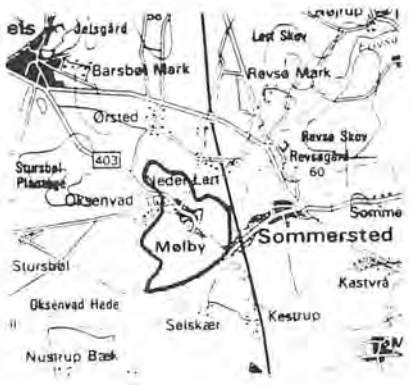

Reproduktion: **Medie:**

Opbevaringssted:

51 x 65

Dimensioner: cm

Kortart:	Område/lokalitet:		Registreringsnr:
UDSKIFTNINGSKORT	HADERSLEV AMT, GRAM HERRED OXENVED SOGN MØLBY EJERLAV (?)		1794-1212 IV NV/ -NØ-1
Opbevaringssted: RA	**Målestoksforhold:** ~1:4.830	**Opmålt/trykt/tegnet år:** o. 1794	**Arkivbetegnelse:** KIELERAFLEVERINGEN KORTSAMLINGEN ABT. 402 B. Nr. 71

Navn:

UDEN NAVN
(KORT OVER MULIGVIS MØLBY EJERLAV, I UDDRAG)

Håndtegning, tusch, papir. Grænser konturkolorerede.

Generelt indhold: (dobbelt skrift hvis stiliseret signatur)

Veje, højdeforhold ang.v. toning,
heder

Specialindhold: (herunder søværts signaturer)

Matr.skel og -nr.
Marknavne
Nordpil

Triangulering:	Ja		Nej		Måske	X	

Bemærkninger:

Et fragment af et oprindeligt
større kort.



Reproduktion: **Medie:**

Opbevaringssted:

Dimensioner: 49,5 x 23 cm

Kortart:	Område/lokalitet:		Registreringsnr:
UDSKIFTNINGSKORT	HADERSLEV AMT, GRAM HERRED OXENVAD SOGN STUURSBØL EJERLAV		1793-1212 IV NV-2
Opbevaringssted:	**Målestoksforhold:**	**Opmålt/trykt/tegnet år:**	**Arkivbetegnelse:**
RA	~1:4.830	1793	KIELERAFLEVERINGEN KORTSAMLINGEN ABT. 402 B. Nr. 70 A,B,C

Navn:

KARTE VON DER DORFSCHAFT STUURSBÖL IM KIRCHSPIEL OXENWADT DER GRAMM HARDE, AMTS HADERSLEBEN. DURCH FRIEDERICH FEDDERSEN 1793.

Håndtegning, tusch, papir på lærred. Bygninger rødkolorerede.

Generelt indhold: (dobbelt skrift hvis stiliseret signatur)
Enkeltgårde, huse, veje, højdeforhold ang.v. toning
enge, heder, krat, vandløb, (oldtids-)høje

Specialindhold: (herunder søværts signaturer)
Matr.skel og -nr.
Marknavne
Brugerfortegnelse (4 stk.)
Nordpil

Triangulering:	Ja		Nej		Måske	X	

Bemærkninger:

Begrænset antal marknavne. På kortet sydlige del ses nogle større hedearealer. Mod nord nogle hede-/krat(?)arealer. 'B' er kopi af 'A', hvorpå findes påtegninger med rødt. 'C' er en ubestemmelig blæktegning.



Reproduktion:	Medie:
Opbevaringssted:	

Dimensioner: 39,5 x 81,5 cm

Kortart:	Område/lokalitet:		Registreringsnr:
SPEC.LANDKORT	HADERSLEV AMT, GRAM HERRED OXENVAD SOGN STURSBØL BYS SYDLIGE DEL		1795-1212 IV NØ-1
Opbevaringssted:	**Målestoksforhold:**	**Opmålt/trykt/tegnet år:**	**Arkivbetegnelse:**
RA	÷	slutn.af 18.årh.(1795?)	KIELERAFLEVERINGEN KORTSAMLINGEN ABT.402 B Nr. 27

Navn:

UDEN NAVN
(KORT OVER STURSBØL BYE SYDL. DEL)

Håndtegning, blæk, papir; bygninger, vandløb og veje kolorerede.

Generelt indhold: (dobbelt skrift hvis stiliseret signatur)

Enkeltgårde, huse, veje, højdeforhold ang.v.toning, skove, enge, heder, vandløb, (oldtids)høje

Specialindhold: (herunder søværts signaturer)

Ager og hedelodder samt mindre englodder langs vandløb.
Matrikelnr. og -skel
Liste over brugernavne
Nordpil

Triangulering:	Ja		Nej		Måske	X	

Bemærkninger:

Et skitseagtig tegning med nogen detaljer.
Skrøbeligt.



Reproduktion: **Medie:**

Opbevaringssted:

Dimensioner: 35 x 52 cm

Kortart:	Område/lokalitet:		Registreringsnr:
SKOVKORT	HADERSLEV AMT, GRAM HERRED OXENVAD SOGN OXENVAD OG CLAUTOFT EJERLAV STURSBØL PLANTAGE		1802-1212 IV NV-1
Opbevaringssted:	**Målestoksforhold:**	**Opmålt/trykt/tegnet år:**	**Arkivbetegnelse:**
RA	~1:4.880	1802	RENTEKAMMERSAML. KORTSAMLINGEN Nr. 332 VII 12a,b,c (Kgl. Skove i Gl. Hadersley Amt)

Navn:

KARTE DER ZUM KÖNIGLICHEN NADELHOLZ GEHEGE BESTIMTEN LANDEREIEN AUF DEN DORFS=FELDERN OXENWADT STUURSBÖLL UND CLAUTOFT. AUFGEMESSEN ANNO 1802 DURCH PET.J.PETERSEN.

Håndtegning, tusch, karton

B: kopi
C: kopi af F.Frandsen

Generelt indhold: (dobbelt skrift hvis stiliseret signatur)

Et hus, veje, oldtidshøje (?), højdeang.v.toning, heder, ~~krat~~, vandløb, eng, ager.

Specialindhold: (herunder søværts signaturer)

Areal indtaget til plantage m. angivelse af Litra A-L i tilknytning til (tidligere ?) brugernavne på enkelte parceller.
Kompasrose

Triangulering:	Ja		Nej		Måske	X	

Bemærkninger:

Et stort, overskueligt og interessant kort, nogen detaljering.
NB: Original skøbelig
Se endv. Kielerafl. ABT 402 B, Nr. 69-70
På kortet ses adskillige højang., utvivlsomt oldtidshøje. På det daværende hedeareal antydes kratagtig vegetation.

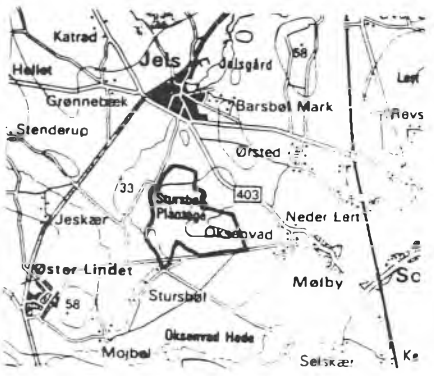

Reproduktion: **Medie:**

Opbevaringssted:

Dimensioner: cm
50 x 62,5

Kortart:	Område/lokalitet:		Registreringsnr:
UDSKIFTNINGSKORT	HADERSLEV AMT, GRAM HERRED JELS SOGN JELS SØER		1794-1212 IV NV-1
Opbevaringssted: RA	**Målestoksforhold:** ~1:4.830	**Opmålt/trykt/tegnet år:** o. 1794	**Arkivbetegnelse:** KIELERAFLEVERINGEN KORTSAMLINGEN ABT. 402 B. Nr. 72

Navn:

UDEN NAVN
(KORT OVER JELS SØERNE)

Håndtegning, tusch, papir. (Bygninger rødkolorerede).

Generelt indhold: (dobbelt skrift hvis stiliseret signatur)

Veje, højdeforhold ang.v. toning,
heder, **krat,** søer

Specialindhold: (herunder søværts signaturer)

Matr.skel og -nr.
Marknavne

Triangulering:	Ja		Nej		Måske	X	

Bemærkninger:

Vistnok fragment af et større
kort.

Reproduktion: **Medie:**

Opbevaringssted:



Dimensioner: 12 x 33 cm

Kortart:	Område/lokalitet:		Registreringsnr:
SPECIAL KORT OPMÅLINGSPLAN	HADERSLEV AMT, GRAM HERRED JELS SOGN JELS SØERNE		1844-1212 IV NV-1
Opbevaringssted:	**Målestoksforhold:**	**Opmålt/trykt/tegnet år:**	**Arkivbetegnelse:**
RA	~ 1:3.000	1844/	RENTEKAMMERSAML. KORTSAMLINGEN Nr. 10

Navn:

'KORT OVER DE KGL. SÖER VED JELS'
OPMAALT PRO 1844 AF WR.VOGT (?)

Håndtegning, pastelkoloreret, blæk og tusch

Generelt indhold: (dobbelt skrift hvis stiliseret signatur)

Søer, vandløb

Specialindhold: (herunder søværts signaturer)

En opmålingsplan, der udelukkende viser
de nævnte søers omrids.

Triangulering:	Ja		Nej		Måske	X	

Bemærkninger:

Kortet er uden topografiske signaturer

Se endv. Kielerafl. ABT 402 B, nr. 72

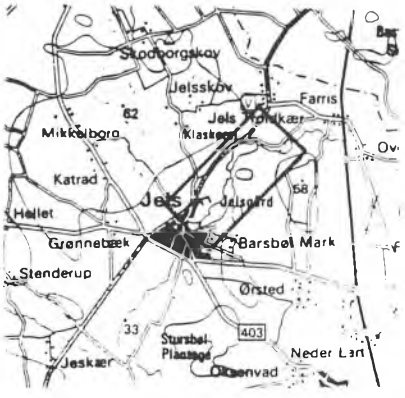

Reproduktion:	**Medie:**
Opbevaringssted:	

Dimensioner: 147 x 44 cm

Kortart:	Område/lokalitet:		Registreringsnr:
UDSKIFTNINGSKORT	HADERSLEV AMT, GRAM HERRED SOMMERSTED SOGN KASTVRÅ EJERLAV		1794-1212 IV NØ-1
Opbevaringssted:	**Målestoksforhold:**	**Opmålt/trykt/tegnet år:**	**Arkivbetegnelse:**
RA	~1:4.830	1794	KIELERAFLEVERINGEN KORTSAMLINGEN ABT. 402 B. Nr. 73

Navn:

KARTE VON DER DORFSCHAFT KASTWRAAE IM KIRCHSPIEL SOMMERSTEDT UNTER GRAMM HARDE, AMTS HADERSLEBEN. AUFGEMESSEN UND KARTIRT IM JAHRE 1794 DURCH FR. FEDDERSEN.

Håndtegning, tusch, papir på karton. Bygninger rødkolorerede.

Generelt indhold: (dobbelt skrift hvis stiliseret signatur)

Landsbyer, enkeltgårde, huse, veje, højdeforhold ang.v. toning, moser, enge, kræt, vandløb

Specialindhold: (herunder søværts signaturer)

Matr.skel og -nr.
Marknavne
Brugerfortegnelse (nr. 47-73, 94)
Nordpil

Triangulering:	Ja		Nej		Måske	X	

Bemærkninger:

Lidt fugtskadet.



Reproduktion: **Medie:**

Opbevaringssted:

Dimensioner: 77 x 51 cm

Kortart:	Område/lokalitet:		Registreringsnr:
UDSKIFTNINGSKORT	HADERSLEV AMT, GRAM HERRED SOMMERSTED SOGN LEERT EJERLAV		1794-1212 IV NØ-2
Opbevaringssted:	**Målestoksforhold:**	**Opmålt/trykt/tegnet år:**	**Arkivbetegnelse:**
RA	~1:4.830	1794	KIELERAFLEVERINGEN KORTSAMLINGEN ABT. 402 B. Nr. 74

Navn:

KARTE VON DER DORFSCHAFT LEERDT DES KIRCHSPIELS SOMMERSTEDT UNTER GRAMM HARDE, AMTS HADERSLEBEN. AUFGEMESSEN UND KARTIRT DURCH F.FEDDERSEN 1794

Håndtegning, tusch, papir på lærred. Bygninger rødkolorerede.

Generelt indhold: (dobbelt skrift hvis stiliseret signatur)

Landsbyer, enkeltgårde, huse, veje, skove, enge, vandløb

Specialindhold: (herunder søværts signaturer)

Matr.skel og -nr.
Marknavne
Brugerfortegnelse (Nr. 1-20 og 74-75)
Nordpil

Triangulering:	Ja		Nej		Måske	X	

Bemærkninger:

Ret velbevaret. Ejerlavet er omtr. nord-sydligt orienteret og består af 2 delområder (Over- og Neder Leert) forbundet af en enkel lodsektion.
En del af kortet findes som kopi.



Reproduktion: **Medie:**

Opbevaringssted:

Dimensioner: 60,5 x 92 cm

Kortart:	Område/lokalitet:		Registreringsnr:
UDSKIFTNINGSKORT	HADERSLEV AMT, GRAM HERRED SOMMERSTED SOGN OG EJERLAV		1794-1212 IV NØ-3
Opbevaringssted: RA	**Målestoksforhold:** ~1:4.830	**Opmålt/trykt/tegnet år:** 1794	**Arkivbetegnelse:** KIELERAFLEVERINGEN KORTSAMLINGEN ABT. 402 B. Nr. 75

Navn:

KARTE VON DER DORFSCHAFT SOMMERSTEDT UNTER GRAMM HARDE, AMTS HADERSLEBEN. AUFGEMESSEN UND KARTIRT IN Ao 1794 DURCH F.FEDDERSEN

Håndtegning, tusch, papir på lærred. Bygninger rødkolorerede.

Generelt indhold: (dobbelt skrift hvis stiliseret signatur)

Landsbyer, kirker, enkeltgårde, huse, veje, højdeforhold ang.v. toning, skove, enge, heder, krat, vandløb, (oldtids-)høje 1)

Specialindhold: (herunder søværts signaturer)

Matr.skel og -nr.
Marknavne
Brugerfortegnelse (nr. 21-46, 77-90
Nordpil

Triangulering:	Ja		Nej		Måske	X	

Bemærkninger:

1) I området ses i al fald 6 høje, hvoraf een særlig stor.



Reproduktion: **Medie:**

Opbevaringssted:

Dimensioner: 107,5 x 51,5 cm

Kortart:	Område/lokalitet:		Registreringsnr:
SPECIAL LANDKORT	HADERSLEV AMT, GRAM HERRED SOMMERSTED SOGN REVSØ PARCELLER		1778-1212 IV NØ-1
Opbevaringssted:	**Målestoksforhold:**	**Opmålt/trykt/tegnet år:**	**Arkivbetegnelse:**
LANDSARKIVET I ÅBENRÅ	~ 1:4.800	1778 (Iflg. LA)	KORTSAMLINGEN C II 31a-b

Navn:

KARTE DEN 8, 9 U. 10 REFSÖER PARCELEN ZUM BEHUF DER AUFTHEILUNG UND VER.....

Håndtegning, blæk og tusch, papir på lærred

Generelt indhold: (dobbelt skrift hvis stiliseret signatur)

Veje, enge

Specialindhold: (herunder søværts signaturer)

Matr.skel og -nr.
Marknavne
Mål indføjet med rødt
Nordpil og anmærkning

Triangulering:	Ja		Nej		Måske	X	

Bemærkninger:

Kortet indeholder kun få topografiske signaturer
lettere beskadiget, titlen mangler delvist

Dækningsområde angrænses af
Taabdrup og Revsø 'marker'
(Ejerlav)

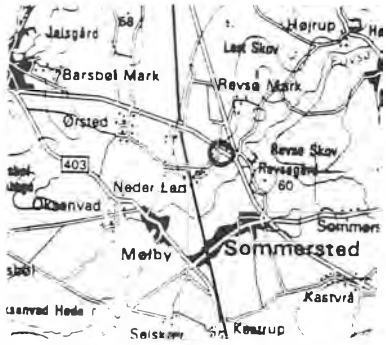

Nøjagtig beliggenhed ukendt

Reproduktion: **Medie:**

Opbevaringssted:

Dimensioner: 40 x 30 cm

Kortart:	Område/lokalitet:		Registreringsnr:
SKOVKORT	HADERSLEV AMT, GRAM HERRED SOMMERSTED SOGN REVSØ SKOV		1796-1212 IV NØ-1
Opbevaringssted:	**Målestoksforhold:**	**Opmålt/trykt/tegnet år:**	**Arkivbetegnelse:**
RA	~1:4.000	1796	RENTEKAMMERSAML. KORTSAMLINGEN Nr. 332 VII 13a+b,c,d (Kgl. Skove i Gl. Hadersley Amt)

Navn:

DIE KÖNIGLICHE REVSØER HÖLZUNG IM ZWEITEN HEGEREITER DISTRICT DES AMTS HADERSLEBEN BELIEGEND, VERMESSEN UND CARTIRT DURCH WLEUGEL IM JAHRE 1796.

Håndtegning, tusch, pastel/konturkoloreret, papir på lærred

B: kopi af Wleugel
C: kopi af A.König 1826
D: kopi af C.Arenstorft 1826

Generelt indhold: (dobbelt skrift hvis stiliseret signatur)

Enkeltgårde, veje, omgivne skovbryn, krat, søer, vandløb, eng, ager.

Specialindhold: (herunder søværts signaturer)

Areal indtaget til skov. Litra bet. A-G på enkelt lokaliteter og a-z og a^2-d^2 på omgivne indhegningsvold. Skovriddergård m. agertilliggende m.m.

Triangulering:	Ja		Nej		Måske	X	

Bemærkninger:

Et præcist og pænt kort. Detaljeret, især udenfor skovarealet.

Se endv. Kielerafl. ABT 402 B, Hadersley Amt, mappe 3 (bet. XII)



Reproduktion: **Medie:**

Opbevaringssted:

Dimensioner: 45,5 x 40,5 cm

Kortart:	Område/lokalitet:		Registreringsnr:
UDSKIFTNINGSKORT	HADERSLEV AMT, GRAM HERRED MAGSTRUP SOGN SIMMERSTED EJERLAV		1793-1212 IV NØ/ -SØ-1
Opbevaringssted: RA	**Målestoksforhold:** ~1:4.830	**Opmålt/trykt/tegnet år:** 1790 og -93	**Arkivbetegnelse:** KIELERAFLEVERINGEN KORTSAMLINGEN ABT. 402 B. Nr. 68

Navn:

KARTE VON DER DORFSCHAFT SIMMERSTEDT UNTER GRAMM - UND TYRSTRUP HARDE DES AMTS HADERSLEBEN. AUFGEMESSEN UND KARTIRT IN Ao 1790 UND 93 DURCH F.FEDDERSEN

Håndtegning, tusch, papir på lærred. Bygninger rødkolorerede.

Generelt indhold: (dobbelt skrift hvis stiliseret signatur)

Landsbyer, enkeltgårde, huse, veje
skove, enge, heder, krat, **søer,** (oldtids-)høje

Specialindhold: (herunder søværts signaturer)

Mange matr.skel og -nr.
Marknavne
Brugerfortegnelse

Triangulering:	Ja		Nej		Måske	X	

Bemærkninger:

Et indholdsrigt kort.

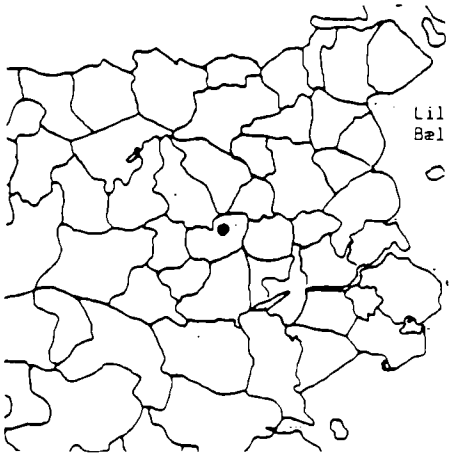

Reproduktion: **Medie:**

Opbevaringssted:

Dimensioner: 84 x 70,5 cm

Kortart:	Område/lokalitet:		Registreringsnr:
UDSKIFTNINGSKORT	HADERSLEV AMT, GRAM HERRED TIDL.JÆGERUP SOGN (NU VOJENS) BILLUND EJERLAV		1795-1212 IV SØ/ -SV-1
Opbevaringssted: RA	**Målestoksforhold:** ~1:4.830	**Opmålt/trykt/tegnet år:** 1795	**Arkivbetegnelse:** KIELERAFLEVERINGEN KORTSAMLINGEN ABT. 402 B. Nr. 76

Navn:

KARTE VON DER DORFSCHAFT BILLUND DES KIRCHSPIELS JÆGERUP. KARTIRT 1795 DURCH FR.FEDDERSEN

Håndtegning, tusch, papir på lærred. Bygninger rødkolorerede.

Generelt indhold: (dobbelt skrift hvis stiliseret signatur)

Enkeltgårde, huse, veje, højdeforhold ang.v. toning, enge, heder, **krat,** (oldtids-)høje

Specialindhold: (herunder søværts signaturer)

Matr.skel og -nr.
Marknavne
Brugerfortegnelse (nr. 25-29)
Nordpil

Triangulering:	Ja		Nej		Måske	X	

Bemærkninger:

Viser få, men store lodder. Ejerlavet er idag beliggende i Vojens Sogn.

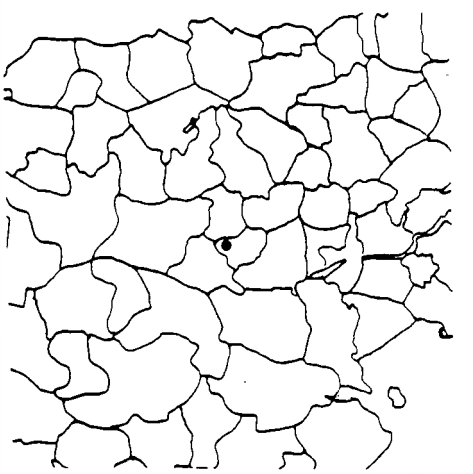

Reproduktion: **Medie:**

Opbevaringssted:

Dimensioner: 50,5 x 51 cm

Kortart:	Område/lokalitet:		Registreringsnr:
UDSKIFTNINGSKORT	HADERSLEV AMT, GRAM HERRED JÆGERUP SOGN OG EJERLAV		1795-1212 IV SØ- 7
Opbevaringssted:	**Målestoksforhold:**	**Opmålt/trykt/tegnet år:**	**Arkivbetegnelse:**
RA	1:4.830 iflg. påskrift på kortet	1795	KIELERAFLEVERINGEN KORTSAMLINGEN ABT. 402 B. Nr. 77

Navn:

KARTE VON DER DORFSCHAFT JÆGERUP UNTER GRAMM HARDE, AMTS HADERSLEBEN.
AUFGEMESSEN UND KARTIRT IN 1795 DURCH F.FEDDERSEN

Håndtegning, tusch, papir på lærred. Bygninger rødkolorerede.

Generelt indhold: (dobbelt skrift hvis stiliseret signatur)

Landsbyer, kirker, enkeltgårde, huse, veje,
moser, enge, heder, (oldtids-)høje

Specialindhold: (herunder søværts signaturer)

Matr.skel og -nr.
Marknavne
Brugerfortegnelse (nr. 1-24) og ltr. A-K
Nordpil

Triangulering:	Ja		Nej		Måske	X	

Bemærkninger:

Mange af lodderne (især hedelodderne)
er af anseelig størrelse. De mindste
(ager)lodder findes omkr. byen.

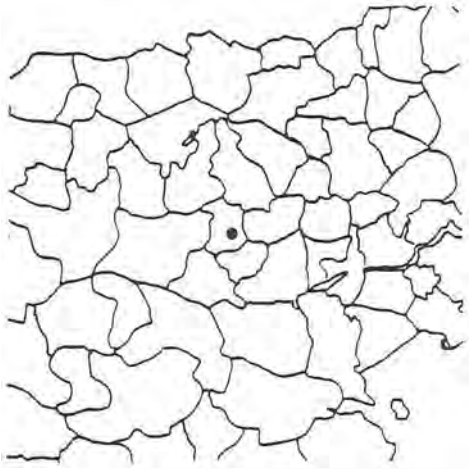

Reproduktion: **Medie:**

Opbevaringssted:

Dimensioner: 96 x 76 cm

Kortart:	Område/lokalitet:		Registreringsnr:
UDSKIFTNINGSKORT	HADERSLEV AMT, GRAM HERRED JÆGERUP SOGN KESTRUP EJERLAV		1795-1212 IV SØ- 8
Opbevaringssted: RA	**Målestoksforhold:** ~1:4.830	**Opmålt/trykt/tegnet år:** 1795	**Arkivbetegnelse:** KIELERAFLEVERINGEN KORTSAMLINGEN ABT. 402 B. Nr. 78

Navn:

KARTE VON DER DORFSCHAFT KIESTRUP DES KIRCHSPIELS JÆGERUP. KARTIRT 1795 DURCH FR.FEDDERSEN

Håndtegning, tusch, papir på lærred. Bygninger rødkolorerede.

Generelt indhold: (dobbelt skrift hvis stiliseret signatur)

Landsbyer, enkeltgårde, huse, veje,
enge, heder

Specialindhold: (herunder søværts signaturer)

Matr.skel og -nr.
Marknavne
Brugerfortegnelse (nr. 30-40)
Nordpil

Triangulering:	Ja		Nej		Måske	X	

Bemærkninger:



Reproduktion: **Medie:**

Opbevaringssted:

Dimensioner: 47,5 x 48,5 cm

Kortart:	Område/lokalitet:		Registreringsnr:
UDSKIFTNINGSKORT	HADERSLEV AMT, GRAM HERRED JÆGERUP SOGN SELSKÆR		1795-1212 IV SØ/-SV-2
Opbevaringssted: RA	**Målestoksforhold:** ~1:4.830	**Opmålt/trykt/tegnet år:** 1795	**Arkivbetegnelse:** KIELERAFLEVERINGEN KORTSAMLINGEN ABT. 402 B. Nr. 79

Navn:

KARTE VON DER DORFSCHAFT SELSKIER, DES KIRCHSPIELS JÆGERUP. KARTIRT 1795 DURCH FR.FEDDERSEN

Håndtegning, tusch, papir på lærred. Bygninger rødkolorerede.

Generelt indhold: (dobbelt skrift hvis stiliseret signatur)

Enkeltgårde, veje,
moser, enge, heder, vandløb, (oldtids-)høje (på heden)

Specialindhold: (herunder søværts signaturer)

Matr.skel og -nr. (41 og 42)
Marknavne
Nordpil

Triangulering:	Ja		Nej		Måske	X	

Bemærkninger:

Et mindre, overskueligt, men præcist og desværre lidt fugtskadet kort.



Reproduktion: **Medie:**

Opbevaringssted:

Dimensioner: 54,5 x 32,5 cm

Kortart:	Område/lokalitet:		Registreringsnr:
UDSKIFTNINGSKORT	HADERSLEV AMT, GRAM HERRED HAMMELEV SOGN GL.LADEGÅRD EJERLAV		1792-1212 IV SØ-1
Opbevaringssted:	**Målestoksforhold:**	**Opmålt/trykt/tegnet år:**	**Arkivbetegnelse:**
RA	~1:4.830	1792	KIELERAFLEVERINGEN KORTSAMLINGEN ABT. 402 B. Nr. 80

Navn:

KARTE VON DER DORFSCHAFT ALT=LADEGAARD, KIRCHSPIELS HAMMELEFF IN DER GRAM HARDE IM AMTE HADERSLEBEN BELIEGEND.
AUFGEMESSEN UND KARTIRT IM JAHRE 1792 DURCH C.MATZEN

Håndtegning, tusch, papir på karton. Bygninger rødkolorerede.

Generelt indhold: (dobbelt skrift hvis stiliseret signatur)

Landsbyer, enkeltgårde, huse, veje,
~~skove~~, enge, heder, krat, søer, vandløb

Specialindhold: (herunder søværts signaturer)

Matr.skel og få -nr.
Marknavne
Brugerfortegnelse (1-15)
Nordpil

Triangulering:	Ja		Nej		Måske	X	

Bemærkninger:

Kortet er noget falmet.

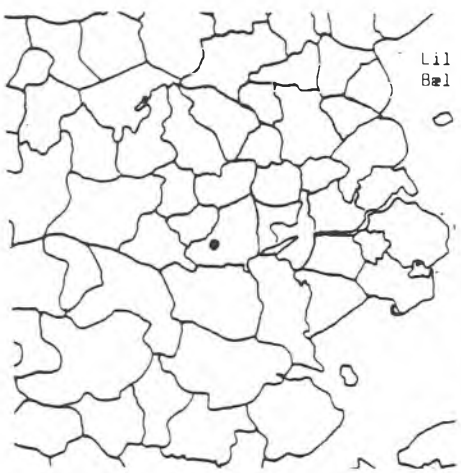

Reproduktion: **Medie:**

Opbevaringssted:

Dimensioner: 49 x 72,5 cm

Kortart:	Område/lokalitet:		Registreringsnr:
UDSKIFTNINGSKORT	HADERSLEV AMT, GRAM HERRED HAMMELEV SOGN HIERNHÜTT EJERLAV		1792-1212 IV SØ-2
Opbevaringssted: RA	**Målestoksforhold:** 1:4.830	**Opmålt/trykt/tegnet år:** 1792	**Arkivbetegnelse:** KIELERAFLEVERINGEN KORTSAMLINGEN ABT. 402 B. Nr. 81 A,B

Navn:

KARTE VON DER DORFSCHAFT HIERNHÜTT, KIRCHSPIELS HAMMELEFF IN DER GRAM HARDE, IM AMTE HADERSLEBEN BELIEGEND. AUFGEMESSEN UND KARTIRT IM JAHRE 1792 DURCH C. MATZEN.

Håndtegning, tusch, papir på lærred. Bygninger rødkolorerede.

Generelt indhold: (dobbelt skrift hvis stiliseret signatur)

Landsbyer, enkeltgårde, huse, veje,
enge, heder, søer, vandløb

Specialindhold: (herunder søværts signaturer)

Matr.skel og -nr.
Marknavne
Brugerfortegnelse (nr 1-13)
Nordpil

Triangulering:	Ja		Nej		Måske	X	

Bemærkninger:

Det fremgår, at en væsentlig del
af ejerlavet henlå med hede.
'A' noget fugtskadet.
'B' kopi af 'A'

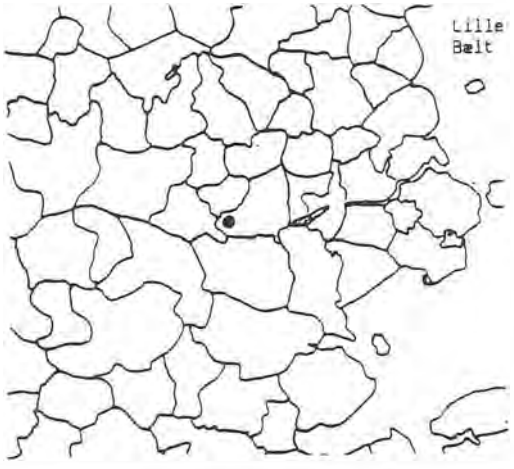

Reproduktion: **Medie:**

Opbevaringssted:

Dimensioner: 47 x 66,5 cm

Kortart:	Område/lokalitet:		Registreringsnr:
UDSKIFTNINGSKORT	HADERSLEV AMT, GRAM HERRED, HAMMELEV SOGN. TØRNING SKOVE		1774-1212 IV SØ-1
Opbevaringssted:	**Målestoksforhold:**	**Opmålt/trykt/tegnet år:**	**Arkivbetegnelse:**
RA	~1:4.830	1774	KIELERAFLEVERINGEN KORTSAMLINGEN ABT. 402 B. Nr. 82

Navn:

(anført med blækskrift)
GRUNDRISS VON DEM IM AMTE HADERSLEBN BELEGENEN KÖNIGL. VORWERCK TÖRNING UND DEN DAZU GEHÖRIGEN LANDERIEN UND HÖLTZUNGEN IM ÜBER EINIGE IN ..... UND AUFGEMESSEN UND AUFGETRAGEN IM JAHRE 1774

Håndtegning m. anmærkninger, blæk/tusch, karton, koloreret

Generelt indhold: (dobbelt skrift hvis stiliseret signatur)

Huse, veje, enge
skove, søer, vandløb

Specialindhold: (herunder søværts signaturer)

Matr.skel og -nr.
Marknavne
Nordpil

Triangulering:	Ja		Nej		Måske	X	

Bemærkninger:

Et ret stilistisk præget kort,
groft i udførelsen . Delvist
beskadiget.

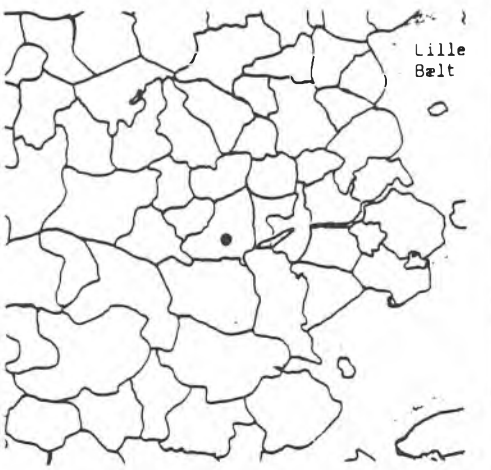

Reproduktion:	**Medie:**
Opbevaringssted:	

Dimensioner: 75 x 85 cm

Kortart:	Område/lokalitet:		Registreringsnr:
SPECIAL LANDKORT	HADERSLEV AMT, GRAM HERRED HAMMELEV SOGN TØRNING AVLSGÅRD		1774-1212 IV SØ- 2
Opbevaringssted:	**Målestoksforhold:**	**Opmålt/trykt/tegnet år:**	**Arkivbetegnelse:**
LANDSARKIVET I ÅBENRÅ	~1:4.830	1774/?	KORTSAMLINGEN C II 15

Navn:

KORT OVER DE I AARET 1774 TIL DEN UDI HADERSLEV AMT BELIGGENDE KONGELIG AVLSGAARD TÖRNING HÖRENDE JORDER SAMT OVER NOGLE TIDLIGERE DERFRA AFLAGTE ARVEFORPAGTNINGSJORDER. I OVERENSSTEMMELSE MED DEN STEMANNSKE COPIE AF CAPTAIN JOHANN BRUYN ORIGINALKORT.

Håndtegning, tusch, papir på lærred. Bygninger rødkolorerede.

Generelt indhold: (dobbelt skrift hvis stiliseret signatur)

Veje, ~~skove~~, enge, søer, vandløb, agre, vandmøller

Specialindhold: (herunder søværts signaturer)

Voldsted (slotsbjerg) ang.v.tonıng.
Tørning Slot
Parcelnumre
Marknavne

Triangulering:	Ja		Nej		Måske	X	

Bemærkninger:

Kortet er stilistisk præget.



Reproduktion: **Medie:**

Opbevaringssted:

Dimensioner: 91,5 x 68 cm

Kortart:	Område/lokalitet:		Registreringsnr:
SKOVKORT	HADERSLEV AMT, GRAM HERRED HAMMELEV SOGN IØRNING SKOVE		1795-1212 IV SØ- 2a,b,c
Opbevaringssted: RA	**Målestoksforhold:** ~ 1:4.000	**Opmålt/trykt/tegnet år:** 1795	**Arkivbetegnelse:** RENTEKAMMERSAML. KORTSAMLINGEN Nr. 332 VII 23a,b,c (Kgl. Skove i Gl.Haderslev Amt)

Navn:

DAS KÖNIGLICHE GEHÄGE TORNING SANDKULE IM ERSTEN HEGEREITER DISTRICT DES AMTS HADERSLEBEN BELIEGEND. VERMESSEN UND CHARTIERT DURCH WLEUGEL IM JAHRE 1795

Håndtegning, tusch, konturkoloreret (pastel), papir på lærred

B: samme
C: kopi af Classen 1826

Generelt indhold: (dobbelt skrift hvis stiliseret signatur)

Få enkeltgårde, huse, veje, højdeforhold ang.v.toning, omgivne skove, søer, vandløb, omgivne ager.

Specialindhold: (herunder søværts signaturer)

Areal intaget til skov litra bet. A på enkelt areal,
a-y langs omgivne indhegning

Triangulering:	Ja		Nej		Måske	X	

Bemærkninger:

Et pænt kort, men ikke meget informationsholdigt.

Se endv. under Haderslev Herred:
Pamhule Skov (1795)

Reproduktion: **Medie:**

Opbevaringssted:

Dimensioner: 26,5 x 25,5 cm

Dækningsområde: se næstfølgende korts østlige ramme

Kortart:	Område/lokalitet:		Registreringsnr:
SKOVKORT	GL.HADERSLEV AMT, GRAM HERRED HAMMELEV SOGN TØRNING TEGLHOLT		1795-1212 IV SØ-3a,b
Opbevaringssted:	**Målestoksforhold:**	**Opmålt/trykt/tegnet år:**	**Arkivbetegnelse:**
RA	~ 1:4.000	1795	RENTEKAMMERSAML. KORTSAMLINGEN Nr. 332 VII 24a,b (Kgl.Skove i Gl.Haderslev Amt)

Navn:

DAS KÖNIGLICHE GEHEGE TÖRNING TEGLHOLT IM ERSTEN HEGEREITER DISTRICT DES AMTS HADERSLEBEN BELIEGEND. VERMESSEN UND CHARTIRT DURCH F.WLEUGEL IM JAHRE 1795

Håndtegning, tusch, koloreret, papir på lærred.

B: kopi af Harbou

Generelt indhold: (dobbelt skrift hvis stiliseret signatur)

Huse, veje, højdeforhold ang.v.toning, omgivne skove, vandløb, vandmøller

Specialindhold: (herunder søværts signaturer)

Areal indtaget til skov, 2 farveang. (een litra bet.), litra bet. a-z og la-lz langs omgivne indhegning.
Kvadratnet overlagt.

Triangulering:	Ja		Nej		Måske	X	

Bemærkninger:

Et lille, ret præcist udført kort.
NB: kopi og original er noget afvigende.

Se endv. under Haderslev Herred:
Pamhule Skov (1795)



Reproduktion:	Medie:
Opbevaringssted:	

Dimensioner: 20 x 21 cm

Kortart:	Område/lokalitet:		Registreringsnr:
UDSKIFTNINGSKORT	HADERSLEV AMT, GRAM HERRED HAMMELEV SOGN. HINDEMAJ (engområde V for Hadersley dam)		1865-1212 IV SØ-1
Opbevaringssted: RA	**Målestoksforhold:** ~ 1:4.830	**Opmålt/trykt/tegnet år:** 1865/1873	**Arkivbetegnelse:** KIELERAFLEVERINGEN KORTSAMLINGEN ABT. 402 B. Nr. 83

Navn:

KARTE ÜBER HINDEMAÿ, TROLDKJERUM FUGLEFANG GENANT. ZU KIRCHSPIEL UND DORF HAMMELEFF GEHÖRIG WIESENLAND. GEMESSEN 1865 DURCH FANGEL. COPIRT VON TANDRUP FELDMESSERELEREN (?)
HADERLEBEN D. 8t JULI 1873

Håndtegning, tusch, karton.

Generelt indhold: (dobbelt skrift hvis stiliseret signatur)

Specialindhold: (herunder søværts signaturer)

Kun: Matr.skel og -nr.
Nordpil

Triangulering:	Ja		Nej		Måske	X	

Bemærkninger:

Et kort uden topografiske signaturer.



Reproduktion: **Medie:**

Opbevaringssted:

Dimensioner: 43 x 27 cm

Kortart:	Område/lokalitet:		Registreringsnr:
SKOVKORT	HADERSLEV GL. AMT, GRAM HERRED HAMMELEV OG VEDSTED SOGNE (TØRNING) HJELMVRÅ SKOV		1795-1212 IV SØ-4
Opbevaringssted:	**Målestoksforhold:**	**Opmålt/trykt/tegnet år:**	**Arkivbetegnelse:**
RA	~ 1:4.000	1795 /	RENTEKAMMERSAML. KORTSAMLINGEN Nr. 332 VII 21a,b,c (Kgl. Skove i Hadersley Amt)

Navn:

DAS KÖNIGLICHE GEHEGE TÖRNING HIELMVRAAE IM ERSTEN HEGEREITER DISTRICT DES AMTS HADERSLEBEN. VERMESSEN UND CHARTIRT IM JAHRE 1795 DURCH F.WLEUGEL

Håndtegning, tusch, pastelkoloreret, papir på lærred

B: kopi af C.Clasen
C: kopi af F.Wleugel

Generelt indhold: (dobbelt skrift hvis stiliseret signatur)

Højdeforhold ang.v.toning, omgivne skove, omgivne agre

Specialindhold: (herunder søværts signaturer)

Areal indtaget til skov (2 farveang.) med 3 litra på enkelte arealer og små litra a-z og la-lr på omgivne (jord)vold

Triangulering:	Ja		Nej		Måske	X	

Bemærkninger:

OBS: Original skøbelig
Et kort uden videre detaljer, men pænt udført, især kopierne.

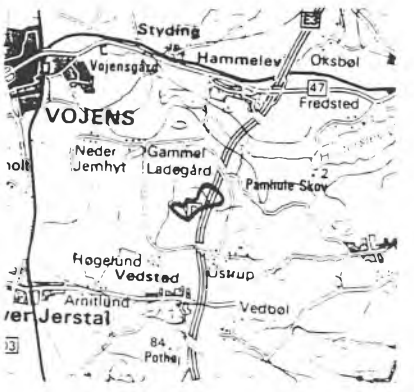

Reproduktion:	Medie:
Opbevaringssted:	

Dimensioner: 28,5 x 18 cm

Kortart:	Område/lokalitet:		Registreringsnr:
UDSKIFTNINGSKORT	HADERSLEV AMT, GRAM HERRED VEDSTED SOGN ARNITLUND EJERLAV		1789-1212 III NØ/ -IV SØ-1
Opbevaringssted: RA	**Målestoksforhold:** ~1:4.830	**Opmålt/trykt/tegnet år:** 1789	**Arkivbetegnelse:** KIELERAFLEVERINGEN KORTSAMLINGEN ABT. 402 B. Nr. 84

Navn:

KARTE VON DER DORFSCHAFT ARNITLUND DES KIRCHSPIELS WILSTEDT UNTER GRAMM HARDE, AMTS HADERSLEBEN. AUFGEMESSEN IM JAHR 1789 DURCH DEN BEEIDIGTEN LANDMESSER H.LUND

Håndtegning, tusch, papir på lærred. Bygninger rødkolorerede.

Generelt indhold: (dobbelt skrift hvis stiliseret signatur)

Landsbyer, enkeltgårde, huse, veje, højdeforhold ang.v. toning, skove, enge, heder, søer, (oldtids-)høje

Specialindhold: (herunder søværts signaturer)

Matr.skel og -nr.
Marknavne
Brugerfortegnelse (nr. 93-107) + Ottingangivelse
Nordpil

Triangulering:	Ja		Nej		Måske	X	

Bemærkninger:

Et overskueligt, men præcist kort.

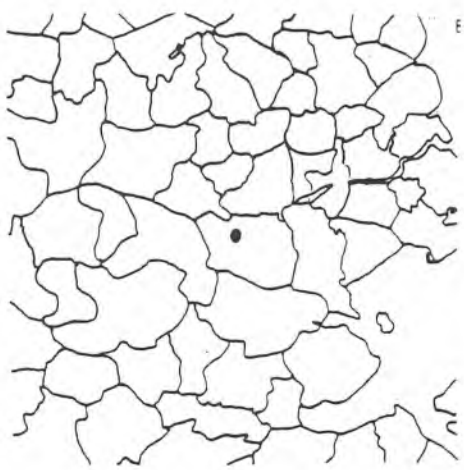

Reproduktion: **Medie:**

Opbevaringssted:

Dimensioner: 50,5 x 76 cm

Kortart:	Område/lokalitet:		Registreringsnr:
SKOVKORT	HADERSLEV AMT, GRAM HERRED VEDSTED SOGN ABKÆR		1795-1212 III NØ-1
Opbevaringssted:	**Målestoksforhold:**	**Opmålt/trykt/tegnet år:**	**Arkivbetegnelse:**
RA	~ 1:4.000	1795/ kopi 1826	RENTEKAMMERSAML. KORTSAMLINGEN Nr. 332 VII 1 (Kgl. Skove i Gl. Hadersley Amt)

Navn:

DAS KÖNIGLICHE TORFMOOR BEY ABKIÆR IM ERSTEN HEGEREITER DISTRICT DES AMTS HADERSLEBEN BELEGEN. VERMESSEN UND KARTIRT VON F.WLEUGEL 1795. COPIRT 1826 VON THOMSEN.

Håndtegning, tusch, vandarealer konturkoloreret, karton

Generelt indhold: (dobbelt skrift hvis stiliseret signatur)

Højdeforhold ang.v.toning, moser.

Specialindhold: (herunder søværts signaturer)

Indhegnet moseareal omgivet af tørvegrave
Numre langs afgræsningen (målenr.)
Nordpil

Triangulering:	Ja		Nej		Måske	X	

Bemærkninger:

Udetaljeret, men præcist udført.
Kopi findes i Kielerafl. ABT 402 A,
Området kaldtes iflg. J.P.Trap,
5.udg, tidligere Kongens Mose.



Reproduktion:	Medie:
Opbevaringssted:	

Dimensioner: 24 x 20 cm

Kortart:	Område/lokalitet:		Registreringsnr:
SKOVKORT	HADERSLEV AMT, GRAM HERRED VEDSTED SOGN SKOVBY HEGN		1795-1212 III NØ- 2a+b,c
Opbevaringssted:	**Målestoksforhold:**	**Opmålt/trykt/tegnet år:**	**Arkivbetegnelse:**
RA	~1:4.000	1795	RENTEKAMMERSAML. KORTSAMLINGEN Nr. 332 VII 14a+b,c (Kgl. Skove i Gl. Haderslev Amt)

Navn:

DIE KÖNIGLICHE EINGEFRIEDIGTE SCHAUBYER HÖLZUNG IM ERSTEN HEGEREITER DISTRICT DES AMTS HADERSLEBEN BELIEGEND, VERMESSEN UND CARTIRT DURCH WLEUGEL IM JAHRE 1795.

Håndtegning, tusch, koloreret.

B: kopi af Wleugel
C: kopi af Wasmer 1)

Generelt indhold: (dobbelt skrift hvis stiliseret signatur)

Højdeang.v.toning, omgivne skovbryn, heder, vandløb, ager, eng

Specialindhold: (herunder søværts signaturer)

Areal indtaget til skov med litra bet. A-N på enk.lokaliteter, a-z og a^2-z^2, a^3-z^3, a^4-z^4 langs omgivne indhegningsvold.

(Skovridder)gård med tilhørende ager, hede m.v. - Nordøst

Triangulering:	Ja		Nej		Måske	X	

Bemærkninger:

Et præcist udført, pænt og detaljeret kort.

1) med meget tydelige signaturer

Reproduktion:	**Medie:**
Opbevaringssted:	

Dimensioner: 54 x 42,5 cm Dækningsområde: se næstfølgende kort

Kortart:	Område/lokalitet:		Registreringsnr:
SKOVKORT	HADERSLEV AMT, GRAM HERRED VEDSTED SOGN SKOVBY HEGN		1795-1212 III NØ-2d
Opbevaringssted: RA	**Målestoksforhold:** ÷, men ikke som det foregående	**Opmålt/trykt/tegnet år:** (1795)	**Arkivbetegnelse:** RENTEKAMMERSAML. KORTSAMLINGEN Nr. 332 VII 14 d (Kgl. Skove i Gl. Hadersley Amt)

Navn:

KARTE VOM GEHEGE SCHAUBY IM AMTE HADERSLEBEN, VERMESSEN UND CHARTIRT DURCH WLEUGEL, COPIRT VON KRULL IM JAHRE 1831.

Håndtegning, karton, koloreret.

Generelt indhold: (dobbelt skrift hvis stiliseret signatur)

Højdeforhold ang.v.toning, omgivne skove, moser, omgivne heder, eng, ager

Specialindhold: (herunder søværts signaturer)

Areal indtaget til skov med litrabet. A-N på enkelte lokaliteter, a-z og a^2-z^2, a^3-z^3, a^4-z^4 langs omgivne indhegningsvold.

(Skovridder)gård med tilhørende ager, hede m.v. - Nordpil

Triangulering:	Ja		Nej		Måske	X	

Bemærkninger:

Kopi af foregående kort, men med lidt andre og tydeligere signaturtyper.



Reproduktion: **Medie:**

Opbevaringssted:

Dimensioner: 55,5 x 44,5 cm

Kortart:	Område/lokalitet:		Registreringsnr:
UDSKIFTNINGSKORT	HADERSLEV AMT, GRAM HERRED NUSTRUP SOGN BÆK EJERLAV		1790-1212 IV SV-1
Opbevaringssted:	**Målestoksforhold:**	**Opmålt/trykt/tegnet år:**	**Arkivbetegnelse:**
RA	~ 1:4.830	1790/1855	KIELERAFLEVERINGEN KORTSAMLINGEN ABT. 402 B. Nr. 85 (oprullet)

Navn:

KORT OVER BÆK BY, NUSTRUP SOGN, GRAM HERRED, HADERSLEV AMT, AFCOPIERET EFTER DET 1790 OPTAGNE ORIGINALKORT AF (H)ÖXBRO V. LANGHORN PREMIER-LIEUTENENT OG KONGELIG LANDMAALER 1855.

Håndtegning, tusch, papir på karton. Bygninger rødkolorerede.

Generelt indhold: (dobbelt skrift hvis stiliseret signatur)

Landsbyer, enkeltgårde, huse, veje,
skove, moser, enge, heder, søer, vandløb

Specialindhold: (herunder søværts signaturer)

Matr.skel og -nr.
Marknavne
Brugerfortegnelse (mangler delvist)
Nordpil

Triangulering:	Ja		Nej		Måske	X	

Bemærkninger:

Kortet er beskadiget, dele mangler -
er utydelige.



Reproduktion: **Medie:**

Opbevaringssted:

Dimensioner: 117 x 89 cm

Kortart:	Område/lokalitet:		Registreringsnr:
UDSKIFTNINGSKORT	HADERSLEV AMT, GRAM HERRED NUSTRUP SOGN OG EJERLAV		1790-1212 IV SV-2
Opbevaringssted: RA	**Målestoksforhold:** ~1:4.830	**Opmålt/trykt/tegnet år:** 1790	**Arkivbetegnelse:** KIELERAFLEVERINGEN KORTSAMLINGEN ABT. 402 B. Nr. 86

Navn:

KARTE VON DAS KIRCHDORFF NUSTRUP UNTER GRAMM HARDE, AMTS HADERSLEBEN. AUFGEMESSEN JAHR 1790 DURCH DEN BEEIDIGTEN LANDMESSER H.LUND

Med kartouche
Håndtegning, tusch, papir på lærred. Bygninger rødkolorerede.

Generelt indhold: (dobbelt skrift hvis stiliseret signatur)

Landsbyer, kirker, enkeltgårde, huse,
skove, enge, krat, søer, vandløb, mange (oldtids-)høje

Specialindhold: (herunder søværts signaturer)

Matr.skel og -nr.
Marknavne
Brugerfortegnelse (nr. 51-81)
Nordpil

Triangulering:	Ja		Nej		Måske	X	

Bemærkninger:

Et smukt og overskueligt kort.



Reproduktion: **Medie:**

Opbevaringssted:

Dimensioner: 127 x 70 cm

Kortart:	Område/lokalitet:		Registreringsnr:
UDSKIFTNINGSKORT	HADERSLEV AMT, GRAM HERRED SKRYDSTRUP SOGN HØRLYK EJERLAV		1790-1212 IV SV-3
Opbevaringssted: RA	**Målestoksforhold:** ~ 1:4.830	**Opmålt/trykt/tegnet år:** 1790	**Arkivbetegnelse:** KIELERAFLEVERINGEN KORTSAMLINGEN ABT. 402 B. Nr. 87 A, B

Navn:

KARTE VON DER DORFSCHAFT HØRLYK DES KIRCHSPIELS SCHRŸDSTRUP UNTER GRAMM HARDE AMTS HADERSLEBEN.
AUFGEMESSEN IM JAHR 1790 DURCH DEN BEEIDIGTEN LANDMESSER H.LUND.

Håndtegning, tusch, papir på lærred. Bygninger rødkolorerede.

Generelt indhold: (dobbelt skrift hvis stiliseret signatur)

2 enkeltgårde, veje,
skove, enge, heder, søer, (oldtids-)høje, sandflugtarealer

Specialindhold: (herunder søværts signaturer)

Matr.skel og -nr.
Marknavne
2 brugernavne med hver 2 otting (?)
Nordpil

Triangulering:	Ja		Nej		Måske	X	

Bemærkninger:

2 ex. forligger, henh. A og B

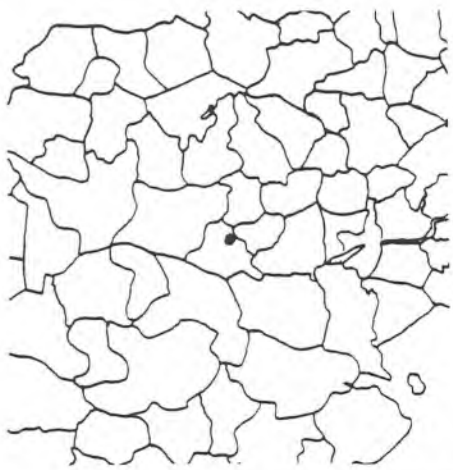

Reproduktion: **Medie:**

Opbevaringssted:

Dimensioner: 47 x 32 cm

Kortart:	Område/lokalitet:		Registreringsnr:
UDSKIFTNINGSKORT	HADERSLEV AMT, GRAM HERRED SKRYDSTRUP SOGN ULDAL FJERLAV		1791-1212 IV SV-1
Opbevaringssted: RA	**Målestoksforhold:** ~1:4.830	**Opmålt/trykt/tegnet år:** 1790/1791	**Arkivbetegnelse:** KIELERAFLEVERINGEN KORTSAMLINGEN ABT. 402 B. Nr. 88

Navn:

KARTE VON DER DORFSCHAFT ULDAL & ULDALLUND DES KIRCHSPIEL SCHRYDSTRUP UNTER GRAMM HARDE, AMTS HADERSLEBEN. AUFGEMESSEN IM JAHRE 1790 UND VERTEILT IM JAHRE 1791 DURCH DEN BEEIDIGTEN LANDMESSER H.LUND.

Med kartouche
Håndtegning, tusch, papir på karton. Bygninger rødkolorerede.

Generelt indhold: (dobbelt skrift hvis stiliseret signatur)

Landsbyer, enkeltgårde, huse, veje,
enge, heder, (oldtids-)høje

Specialindhold: (herunder søværts signaturer)

Matr.skel og -nr.
Marknavne
Brugerfortegnelse (10 nr. hvoraf 8 til Uldal)
Nordpil

Triangulering:	Ja		Nej		Måske	X	

Bemærkninger:

Kortet er lettere fugtskadet.

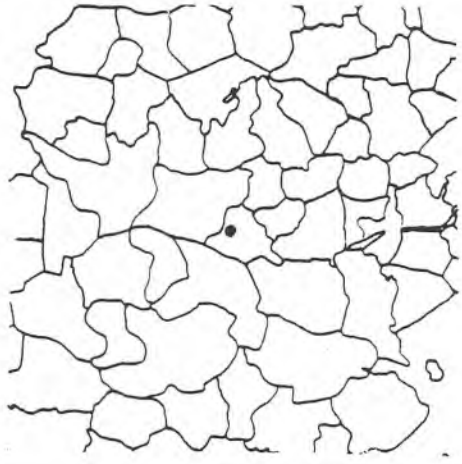

Reproduktion: **Medie:**

Opbevaringssted:

Dimensioner: 73 x 79 cm

Kortart:	Område/lokalitet:		Registreringsnr:
UDSKIFTNINGSKORT	HADERSLEV AMT, GRAM HERRED SKRYDSTRUP SOGN OG EJERLAV		1792-1212 IV SØ/ -SV-1
Opbevaringssted:	**Målestoksforhold:**	**Opmålt/trykt/tegnet år:**	**Arkivbetegnelse:**
RA	~1:4.830	1790/1792	KIELERAFLEVERINGEN KORTSAMLINGEN ABT. 402 B. Nr. 89

Navn:

KARTE VON DEM KIRCHDORFF SCHRYDSTRUP UNTER GRAM HARDE, AMTS HADERSLEBEN. AUFGEMESSEN IM JAHRE 1790 UND VERTHEILT IM JAHR 1792. DURCH DEN BEEIDIGTEN LANDMESSER H. LUND.

Med kartouche
Håndtegning, tusch, papir på lærred. Bygninger rødkolorerede.

Generelt indhold: (dobbelt skrift hvis stiliseret signatur)

Landsbyer, kirker, enkeltgårde, veje, højdeforhold ang.v. toning, skove, enge, heder, søer, (oldtids-)høje

Specialindhold: (herunder søværts signaturer)

Matr.skel og -nr.
Marknavne
Brugerfortegnelse (nr. 15-57)
Nordpil

Triangulering:	Ja		Nej		Måske	X	

Bemærkninger:

På kortets vest-sydvestlige del er afbildet talrige (oldtids)høje.
Uldal og Uldallund ejerlav indsnævrer sig i nærværende ejerlav.
Lodderne er relativt store og aflange.
Kortet er delvist beskadiget.



Reproduktion: **Medie:**

Opbevaringssted:

Dimensioner: 139 x 96 cm

Kortart:	Område/lokalitet:		Registreringsnr:
SPECIAL LANDKORT	HADERSLEV AMT GRAM OG NR.RANGSTRUP HERRED BEVTOFT, TISLUNDE, NUSTRUP OG SKRYDSTRUP SOGNE		1799-1212 III/IV-1
Opbevaringssted:	**Målestoksforhold:**	**Opmålt/trykt/tegnet år:**	**Arkivbetegnelse:**
RA	~1:20.000	1799	RENTEKAMMERSAML. KORTSAMLINGEN Nr. 15

Navn:

'KORT OVER BEFTOFT OG THIISLUND SOGN I NØR-RANGSTRUP HERRED, NUSTRUP OG SKRYDSTRUP SOGN I GRAM HERRED UDI HERTUGD SLESVIG'
'EFTER KGL. ORDRE TIL GEOGRAPHISK OG MILITÆR BRUG FORFATTET V. BRUUN AAR 1799'

Håndtegning, tusch, papir-lærred, ornamenteret titelramme

Generelt indhold: (dobbelt skrift hvis stiliseret signatur)

Landsbyer 1), hovedgårde, enkeltgårde, huse, veje, (oldtids)høje, broer, skove, moser, heder, krat, vandløb, vandmøller.

Specialindhold: (herunder søværts signaturer)

Triangulering:	Ja	(X)	Nej		Måske	X	

Bemærkninger:

Forlag til dette detaljerede kort er sikkert VSK

Se endv. Kielerafl. ABT 402 B, Nr. 86 og 89 samt 'Haderslev Amt', mappe 6 (bet. XXX)

1) de viste bebyggelsers placering næppe 100% pålidelige - tildels udseendet stiliseret



Reproduktion: **Medie:**

Opbevaringssted:

Dimensioner: 89 x 129 cm

Kortart:	Område/lokalitet:		Registreringsnr:
UDSKIFTNINGSKORT	HADERSLEV AMT, FRØS HERRED GRAM SOGN ÅRUP GÅRD		1792-1112 I N0-1
Opbevaringssted: RA	**Målestoksforhold:** ~ 1:4.830	**Opmålt/trykt/tegnet år:** 1792	**Arkivbetegnelse:** KIELERAFLEVERINGEN KORTSAMLINGEN ABT. 402 B. Nr. 101

Navn:

PLAN VON DEM DORFE AARUP AMTE HADERSLEBEN, THEILS UNTER GRAMM, FRÖS HARDE BELEGEN. AUFGEMESSEN UND VERTEILET DURCH PETERSEN 1792

Håndtegning, tusch, papir på lærred. Koloreret.

Generelt indhold: (dobbelt skrift hvis stiliseret signatur)

3 enkeltgårde, veje,
heder 1), søer, vandløb
vandmøller

Specialindhold: (herunder søværts signaturer)

Enkelte matr.skel og -nr.
Nordpil

Triangulering:	Ja		Nej		Måske	X	

Bemærkninger:

Et noget groft, stilistisk præget kort.

1) Herunder et (sandflugts?)areal

Reproduktion:	**Medie:**
Opbevaringssted:	

Dimensioner: 79,5 x 47 cm

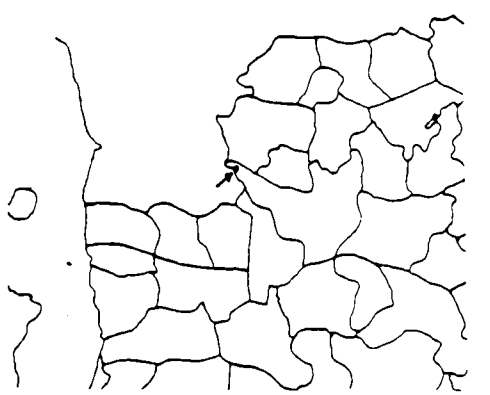

Kortart:	Område/lokalitet:		Registreringsnr:
LANDKORT	HADERSLEV AMT, GRAM HERRED GRAM SLOT MED TILLIGGENDE		1806-1212 IV SV-1
Opbevaringssted:	**Målestoksforhold:**	**Opmålt/trykt/tegnet år:**	**Arkivbetegnelse:**
LANDSARKIVET I ÅBENRÅ	~1:4.830	1806	KORTSAMLINGEN (GODSARKIVET)

Navn:

KARTE DER LANDEREIEN DER GRAFLICHEN HAUPTHUSE GRAMMHOF. AUFGEMESSEN ANNO 1806 DURCH PETER F.PETERSEN, AUS HADERSLEBEN

Håndtegning, tusch. opkl. på karton

Generelt indhold: (dobbelt skrift hvis stiliseret signatur)

Hovedgårde, huse, veje, højdeforhold ang.v.toning, enge, søer, vandløb, (oldtids)høje, broer

Specialindhold: (herunder søværts signaturer)

Slot med omgivne ~~a~~gr, ladebygninger m.v.
Marknavne
Nordpil

Triangulering:	Ja		Nej		Måske	X	

Bemærkninger:

Et præcist udført kort.

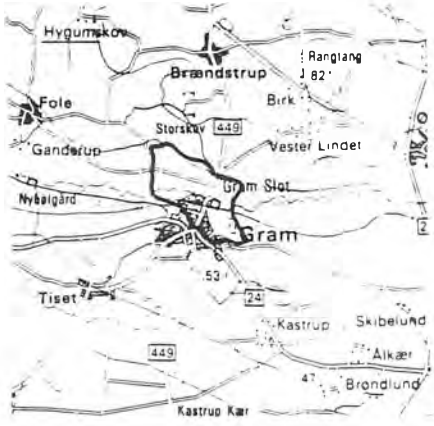

Reproduktion:	Medie:
Opbevaringssted:	

Dimensioner: 49,5 x 57 cm

HADERSLEV AMT

FRØS HERRED

Øster Lindet, Rødding, Skrave, Skodborg,
Sdr.Hygum, Lintrup, Hjerting og Fole sogne

Kortart:	Område/lokalitet:		Registreringsnr:
UDSKIFTNINGSKORT	HADERSLEV AMT, FRØS HERRED SKODBORG SOGN SKUDSTRUP EJERLAV		1791-1213 III SV-1
Opbevaringssted:	**Målestoksforhold:**	**Opmålt/trykt/tegnet år:**	**Arkivbetegnelse:**
RA	~1:4.830	1791	KIELERAFLEVERINGEN KORTSAMLINGEN ABT. 402 B. Nr. 103

Navn:

PLAN VON DEM DORFE SCHRUSTRUP ZUM KIRCHSPIEL SCHODBORG GEHÖRIG 1791.
PETERSEN

Håndtegning, tusch, papir på lærred. Koloreret.

Generelt indhold: (dobbelt skrift hvis stiliseret signatur)

Landsbyer, enkeltgårde, huse, veje,
skove, moser, enge, søer, vandløb, (oldtids)høje

Specialindhold: (herunder søværts signaturer)

Matr.skel og -nr.
Nordpil

Triangulering:	Ja		Nej		Måske	X	

Bemærkninger:

Ejerlavet er meget aflangt, orienteret N-S
Udførelsen af kortet noget groft og
stilistisk præget, men alligevel
overskuelig.

Reproduktion: **Medie:**

Opbevaringssted:

Dimensioner: 71,5 x 137,5cm

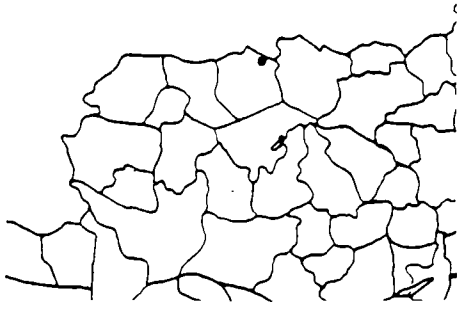

Kortart:	Område/lokalitet:		Registreringsnr:
UDSKIFTNINGSKORT	HADERSLEV AMT, FRØS HERRED HYGUM SOGN OG EJERLAV		1792-1112 I NØ-2
Opbevaringssted:	**Målestoksforhold:**	**Opmålt/trykt/tegnet år:**	**Arkivbetegnelse:**
RA	~ 1:4.830	1792	KIELERAFLEVERINGEN KORTSAMLINGEN ABT. 402 B. Nr. 102

Navn:

PLAN VON DEM IM AMTE HADERSLEBEN BELEGENEN KIRCHSPIEL UND DORFE HYGUM. AUFGEMESSEN UND KARTIRET DURCH PETERSEN 1792.

Håndtegning, tusch, papir på lærred. Koloreret.

Generelt indhold: (dobbelt skrift hvis stiliseret signatur)

landsbyer, kirker, enkeltgårde, huse, veje,
skove, enge, krat, vandløb, (oldtids)høje, levende hegn(?), broer.
Galge.

Specialindhold: (herunder søværts signaturer)

Matr.skel og -nr.
Få marknavne
Nordpil

Triangulering:	Ja		Nej		Måske	X	

Bemærkninger:

Et overskueligt, men lidt groft kort.

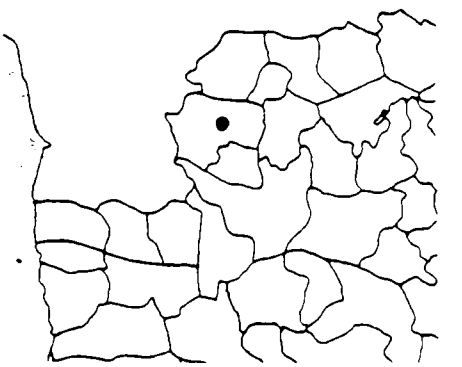

Reproduktion: **Medie:**

Opbevaringssted:

Dimensioner: 96,5 x 117 cm

Kortart:	Område/lokalitet:		Registreringsnr:
UDSKIFTNINGSKORT	HADERSLEV AMT, FRØS HERRED HYGUM SOGN BRØSTRUP EJERLAV		1792-1112 I NØ-3
Opbevaringssted: RA	**Målestoksforhold:** ~1:4.830	**Opmålt/trykt/tegnet år:** 1792	**Arkivbetegnelse:** KIELERAFLEVERINGEN KORTSAMLINGEN ABT. 402 B. Nr. 143

Navn:

PLAN VON DEM DORFE BRÖSTRUP IM AMTE HADERSLEBEN, ZUM KIRCHSPIEL HYGUM GEHORIG. AUFGEMESSEN UND CHARTIRT DURCH PETERSEN 1792.

Håndtegning, tusch, papir på lærred. Koloreret.

Generelt indhold: (dobbelt skrift hvis stiliseret signatur)

Landsbyer, enkeltgårde, huse, veje,
skove, moser, enge, vandløb, grupper af (oldtids)høje NV og NØ for byen.

Specialindhold: (herunder søværts signaturer)

Matr.skel og -nr.
Nordpil

Triangulering:	Ja		Nej		Måske	X	

Bemærkninger:

Et noget groft kort, men overskueligt,
medium detaljeret.

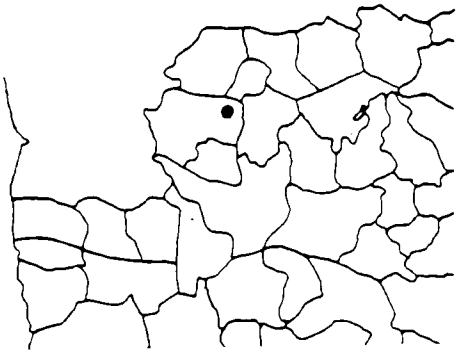

Reproduktion: **Medie:**

Opbevaringssted:

Dimensioner: 61 x 93 cm

Kortart:	Område/lokalitet:		Registreringsnr:
UDSKIFTNINGSKORT	HADERSLEV AMT, FRØS HERRED LINTRUP SOGN ÅRLUND EJERLAV		1795-1113 II SO-1
Opbevaringssted:	**Målestoksforhold:**	**Opmålt/trykt/tegnet år:**	**Arkivbetegnelse:**
RA	~1:4.830	ca. 1795	KIELERAFLEVERINGEN KORTSAMLINGEN ABT. 402 B. Nr. 104

Navn:

KARTE VON DER DORFSCHAFT AARLUND IM KIRCHSPIEL LINTRUP DURCH PETER F. PETERSEN

Håndtegning, tusch, papir på lærred. Bygninger rødkolorerede.

Generelt indhold: (dobbelt skrift hvis stiliseret signatur)

2 enkeltgårde, huse, veje,
moser, heder,
højdeforhold angivet ved toning

Specialindhold: (herunder søværts signaturer)

Få matr.skel og -nr.
Marknavne
Brugerfortegnelse (nr. 37-39)
Nordpil (kompasrose)

Triangulering:	Ja		Nej		Måske	X	

Bemærkninger:

Kortet er lettere fugtskadet.

Reproduktion: **Medie:**

Opbevaringssted:

Dimensioner: 26,5 x 38,5 cm

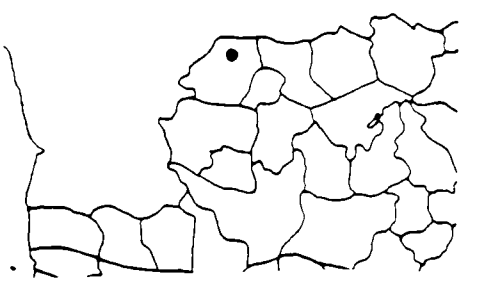

Kortart:	Område/lokalitet:		Registreringsnr:
UDSKIFTNINGSKORT	HADERSLEV AMT, FRØS HERRED LINTRUP SOGN DOVER EJERLAV		1795-1113 II SØ-2
Opbevaringssted:	**Målestoksforhold:**	**Opmålt/trykt/tegnet år:**	**Arkivbetegnelse:**
RA	~1:4.830	÷	KIELERAFLEVERINGEN KORTSAMLINGEN ABT. 402 B. Nr. 105

Navn:

KARTE VON DER DORFSCHAFT DOUER IM KIRCHSPIEL LINTRUP DER CALSLUND HARDE DES AMTS HADERSLEBEN WESTHERTHEIL. DURCH PETER F.PETERSEN

Håndtegning, tusch, papir på lærred. Bygninger rødkolorerede.

Generelt indhold: (dobbelt skrift hvis stiliseret signatur)

Landsbyer, enkeltgårde, huse, veje, skove, enge, heder, vandløb

Specialindhold: (herunder søværts signaturer)

Matr.skel og -nr.
Få marknavne
Brugerfortegnelse (nr. 15-30, 36, 106)
Nordpil (kompasrose)

Triangulering:	Ja		Nej		Måske	X	

Bemærkninger:

En del af gårdene findes spredt i ejerlavet (udflyttet eller enkeltgårde.)

Reproduktion: **Medie:**

Opbevaringssted:

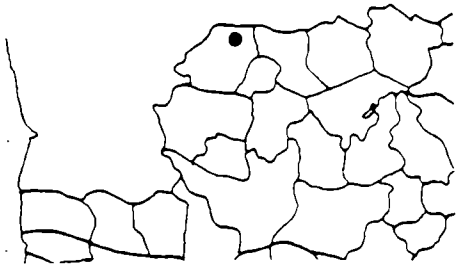

Dimensioner: 44,5 x 75 cm

Kortart:	Område/lokalitet:		Registreringsnr:
UDSKIFTNINGSKORT	HADERSLEV AMT, FRØS HERRED LINTRUP SOGN FOLDINGBRO EJERLAV		ca.1795-1113 II SØ-3
Opbevaringssted: RA	**Målestoksforhold:** ~1:4.830	**Opmålt/trykt/tegnet år:** +	**Arkivbetegnelse:** KIELERAFLEVERINGEN KORTSAMLINGEN ABT. 402 B. Nr. 106

Navn:

KARTE VON DER DORFSCHAFT FOLDINGBROE IM KIRCHSPIEL LINTRUP. DURCH PETER F.PETERSEN

Håndtegning, tusch, papir på lærred. Bygninger rødkolorerede.

Generelt indhold: (dobbelt skrift hvis stiliseret signatur)

1-2 enkeltgårde, 4 huse,
enge, heder, vandløb

Specialindhold: (herunder søværts signaturer)

Få matr.skel og -nr.
Få marknavne
Brugerfortegnelse (nr. 31-35)

Triangulering:	Ja		Nej		Måske	X	

Bemærkninger:

Fugtskadet

Reproduktion: **Medie:**

Opbevaringssted:

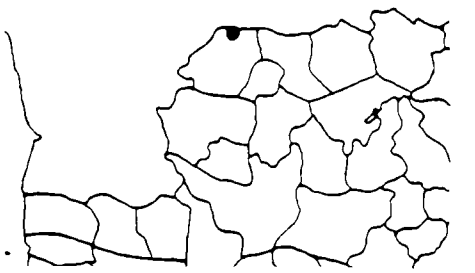

Dimensioner: 24 x 24,5 cm

Kortart:	Område/lokalitet:		Registreringsnr:
UDSKIFTNINGSKORT	HADERSLEV AMT, FRØS HERRED LINTRUP SOGN KASTBJERG HUSE		ca.1795-1112 I NØ-1
Opbevaringssted: RA	**Målestoksforhold:** ~ 1:4.830	**Opmålt/trykt/tegnet år:** +	**Arkivbetegnelse:** KIELERAFLEVERINGEN KORTSAMLINGEN ABT. 402 B. Nr. 107

Navn:

KARTE DER HUSE KASTBIERG IM KIRCHSPIEL LINTRUP DURCH PETER F.PETERSEN

Håndtegning, tusch, papir på lærred. Bygninger rødkolorerede.

Generelt indhold: (dobbelt skrift hvis stiliseret signatur)

1 enkeltgård, veje, højdeforhold angivet v.toning
enge, heder, søer, vandløb, (oldtids)høje

Specialindhold: (herunder søværts signaturer)

Lodskel
Marknavne
Nordpil

Triangulering:	Ja		Nej		Måske	X	

Bemærkninger:

Reproduktion: **Medie:**

Opbevaringssted:

Dimensioner: 20 x 31 cm

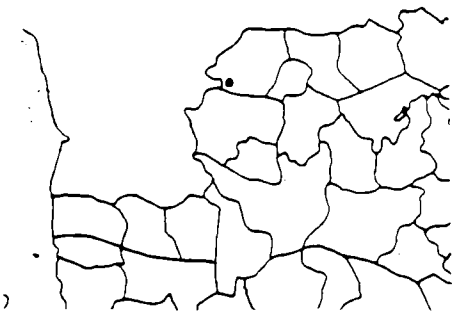

Kortart:	Område/lokalitet:		Registreringsnr:
UDSKIFTNINGSKORT	HADERSLEV AMT, FRØS HERRED LINTRUP SOGN TORNUM FJERLAV		1795-1112 I N0-2
Opbevaringssted:	**Målestoksforhold:**	**Opmålt/trykt/tegnet år:**	**Arkivbetegnelse:**
RA	~1:4.830	o. 1795	KIELERAFLEVERINGEN KORTSAMLINGEN ABT. 402 B. Nr. 108

Navn:

KARTE VON DER DORFSCHAFT THORNUM IM KIRCHSPIEL LINTRUP DER CALSLUND HARDE IM WESTERTHEIL DES AMTS HADERSLEBEN. DURCH PETER F.PETERSEN

Håndtegning, tusch, papir på karton. Bygninger rødkolorerede.

Generelt indhold: (dobbelt skrift hvis stiliseret signatur)

Landsbyer, enkeltgårde, huse, veje, højdeforhold ang.v. toning, enge, heder, vandløb, (oldtids)høje

Specialindhold: (herunder søværts signaturer)

Matr.skel og -nr.
Marknavne
Brugerfortegnelse (nr. 74-88)
Nordpil

Triangulering:	Ja		Nej		Måske	X	

Bemærkninger:

Tildels fugtskadet.

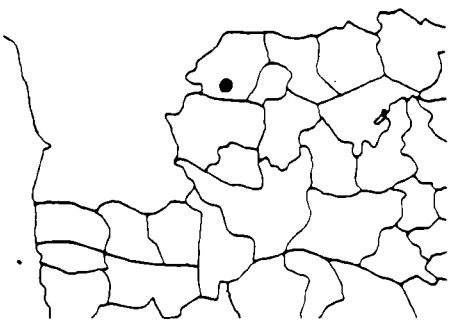

Reproduktion: **Medie:**

Opbevaringssted:

Dimensioner: 46 x 65 cm

Kortart:	Område/lokalitet:		Registreringsnr:
SPECIAL LANDKORT	HADERSLEV AMT, FRØS HERRED LINTRUP SOGN, TORNUMGÅRD (NUVÆRENDE RØDDING KOMMUNE)		1790-1112 I NØ-1
Opbevaringssted: RA	**Målestoksforhold:** ~1:4.830	**Opmålt/trykt/tegnet år:** 1790	**Arkivbetegnelse:** RENTEKAMMERSAML. KORTSAMLINGEN Nr. 16

Navn:

'KARTE VON DEM IM AMTE HADERSLEBEN BELEGENEN KÖNIGLICHE GÜTHEN THORNUMGARD UND DEN DAZU GEHÖRIGEN LANDEREŸEN AUFGENOMMEN IM JAHR 1790 UNTER DIRECTION VON P.BREUŸN, MAJOR, OBERLANDINSPECTÖR UND OBERLANDMESSER'
DURCH DEN BEEIDIGTEN LANDMESSER P.ROTTEY

Håndtegning, papir, opklæbet, tusch koloreret
Ornamenteret titelramme

Generelt indhold: (dobbelt skrift hvis stiliseret signatur)

Hovedgårde, huse, veje, moser, søer, vandløb, agre, eng

Specialindhold: (herunder søværts signaturer)

Marknavne
Parcel nr. m.v.

Triangulering:	Ja		Nej		Måske	X	

Bemærkninger:

Et pænt og umiddelbart vurderet
præcist udført kort. Detaljeret.
Kan minde om matrikelkortene i pæn
udgave

Se endv. Kielerafl. ABT 402 B, nr. 108
samt Haderslev Amt, mappe 7 (bet. XXXII)

Dækningsområde: Se efterfølgende kort

Reproduktion: **Medie:**

Opbevaringssted:

Dimensioner: 55,5 x 55 cm

Kortart:	Område/lokalitet:		Registreringsnr:
SKOVKORT	GL.HADERSLEV AMT, FRØS HERRED LINTRUP SOGN THORNUMGÅRD SKOV		1796-1112 I NØ- 1a,b,c
Opbevaringssted:	**Målestoksforhold:**	**Opmålt/trykt/tegnet år:**	**Arkivbetegnelse:**
RA	~ 1:4.000	1796/kopi 1826	RENTEKAMMERSAML. KORTSAMLINGEN Nr. 332 VII 20a,b,c (Kgl.Skove i Gl. Hadersley Amt)

Navn:

DIE KÖNIGLICHE THORNUMGAARDER HÖLZUNG IM ZWEYTEN HEGEREITER DISTRICT DES AMTS HADERSLEBEN BELIEGEND, VERMESSEN UND CHARTIRT DURCH F.WLEUGEL IM JAHRE 1796

Håndtegning, tusch, pastelkoloreret, papir på lærred

B: kopi af Wehrs 1826
C: kopi af F.C.Michaelsen

Generelt indhold: (dobbelt skrift hvis stiliseret signatur)

Få enkeltgårde, huse, veje, omgivne skove, omgivne heder, omgivne agre.

Specialindhold: (herunder søværts signaturer)

Areal indtaget til skov med litra bet. A-E. På enkelt arealer litra bet a-p på indhegnings(vold)
Kvadratnet overlagt.

Triangulering:	Ja		Nej		Måske	X	

Bemærkninger:

Et pænt og præcist udført kort, men ikke videre detaljeret. Skoven tilsyneladende sløjfet senere.
Iflg. TRAP tilhører 12 HA skov Tornumgård. Det nævnes endvidere, at gården har haft mere skov, der senere er blevet ryddet.

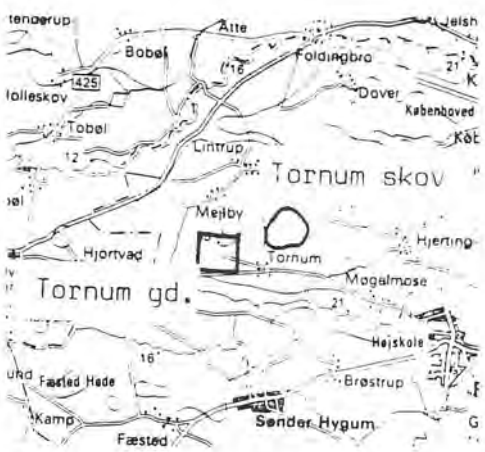

Reproduktion: **Medie:**

Opbevaringssted:

Dimensioner: 31,5 x 27,5cm

Kortart:	Område/lokalitet:		Registreringsnr:
UDSKIFTNINGSKORT	HADERSLEV AMT, FRØS HERRED LINTRUP SOGN VIMTRUP EJERLAV		1795-1112 I NØ/ 1113 II SØ-1
Opbevaringssted: RA	**Målestoksforhold:** ~1:4.830	**Opmålt/trykt/tegnet år:** o. 1795	**Arkivbetegnelse:** KIELERAFLEVERINGEN KORTSAMLINGEN ABT. 402 B. Nr. 109

Navn:

KARTE VON DER DORFSCHAFT WIMPTRUP IM KIRCHSPIEL LINTRUP DER CALSLUND HARDE DES AMTS HADERSLEBEN .....
DURCH PET. F.PETERSEN

Håndtegning, tusch, papir på lærred. Bygninger rødkolorerede.

Generelt indhold: (dobbelt skrift hvis stiliseret signatur)

Enkeltgårde, huse, veje,
enge, heder, vandløb og broer (på lille specialkort)

Specialindhold: (herunder søværts signaturer)

Matr.skel og -nr.
Marknavne
Brugerfortegnelse (12 stk.)
Nordpil

Triangulering:	Ja		Nej		Måske	X	

Bemærkninger:

Kortet er fugtskadet omkr. titelafsnittet.

Reproduktion: **Medie:**

Opbevaringssted:

Dimensioner: 43 x 62,5 cm

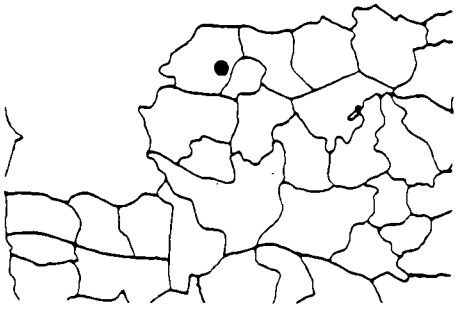

HADERSLEV AMT

NØRRE RANGSTRUP HERRED

Toftlund, Branderup, Agerskov,
Bevtoft og Tislund sogne

Kortart:	Område/lokalitet:		Registreringsnr:
SPECIAL LANDKORT	HADERSLEV AMT, NR.RANGSTRUP HERRED BRANDERUP SOGN MANDBJERG		1840-1212 III NV-1
Opbevaringssted:	**Målestoksforhold:**	**Opmålt/trykt/tegnet år:**	**Arkivbetegnelse:**
LANDSARKIVET I ÅBENRÅ	~1:2.940	1840	KORTSAMLINGEN C 3

Navn:

KORT OVER MANDBJERG, BRANDERUP SOGN, HADERSLEV AMT. OPMAALT OG TEGNET AF AV.WARDENBURG, KONGL. LANDMAALER MAY 1840

Håndtegning, tusch, papir på lærred, koloreret

Generelt indhold: (dobbelt skrift hvis stiliseret signatur)

Hovedgårde, 1 hus, veje, heder, ~~krat~~, søer, vandløb, ~~agre~~

Specialindhold: (herunder søværts signaturer)

Jordtilliggendet til een ejendom.
Nordpil

Triangulering:	Ja		Nej		Måske	X	

Bemærkninger:

Præcist og pænt udført



Reproduktion:	**Medie:**
Opbevaringssted:	

Dimensioner: 61,5 x 96 cm

Kortart:	Område/lokalitet:		Registreringsnr:
UDSKIFTNINGSKORT	HADERSLEV AMT, NR.RANGSTRUP HERRED AGERSKOV SOGN OG EJERLAV		1797-1212 III NV-1
Opbevaringssted:	**Målestoksforhold:**	**Opmålt/trykt/tegnet år:**	**Arkivbetegnelse:**
RA	~ 1:4.830	1796/1797	KIELERAFLEVERINGEN KORTSAMLINGEN ABT. 402 B. Nr. 110

Navn:

CHARTE VON DEM KIRCHDORFE AGGERSCHAU IN DER NORDER RANGSTRUP HARDE DES AMTS HADERSLEBEN. AUFGEMESSEN UND CHARTIRT IN DEN JAHREN 1796 & 1797 DURCH H.LUND

Håndtegning, tusch, papir på lærred. Bygninger rødkolorerede.

Generelt indhold: (dobbelt skrift hvis stiliseret signatur)

Landsbyer, kirker, enkeltgårde, huse, veje,
moser, enge, heder, vandløb, enkelt (oldtids)høje

Specialindhold: (herunder søværts signaturer)

Matr.skel og -nr.
Marknavne
Brugerfortegnelse (nr. 75-102, indsiddere)
Nordpil

Triangulering:	Ja		Nej		Måske	X	

Bemærkninger:

På kortet findes påtegninger med rødt.
Meget af området henlå som hede.



Reproduktion: **Medie:**

Opbevaringssted:

Dimensioner: 121 x 76,5 cm

Kortart:	Område/lokalitet:		Registreringsnr:
UDSKIFTNINGSKORT	HADERSLEV AMT, NR.RANGSTRUP HERRED AGERSKOV SOGN GALSTED EJERLAV		1797-1212 III NV-2
Opbevaringssted: RA	**Målestoksforhold:** ~1:4.830	**Opmålt/trykt/tegnet år:** 1796/-97	**Arkivbetegnelse:** KIELERAFLEVERINGEN KORTSAMLINGEN ABT. 402 B. Nr. 111

Navn:

CHARTE VON DEM DORFE GALSTEDT DES KIRCHSPIELS AGGERSCHAU IM AMTE HADERSLEBEN IN DER NORDER RANGSTRUP HARDE BELEGEN. AUFGEMESSEN UND CHARTIRT IN DEN JAHREN 1796 ET 1797 DURCH H.LUND

Håndtegning, tusch, papir på lærred. Bygninger rødkolorerede.

Generelt indhold: (dobbelt skrift hvis stiliseret signatur)

Landsbyer, enkeltgårde, huse, veje, højdeforhold ang.v. toning, moser, enge, heder, vandløb, (oldtids)høje

Specialindhold: (herunder søværts signaturer)

Matr.skel og -nr.
Marknavne
Brugerfortegnelse (nr. 40-51, indsiddere)
Nordpil

Triangulering:	Ja		Nej		Måske	X	

Bemærkninger:

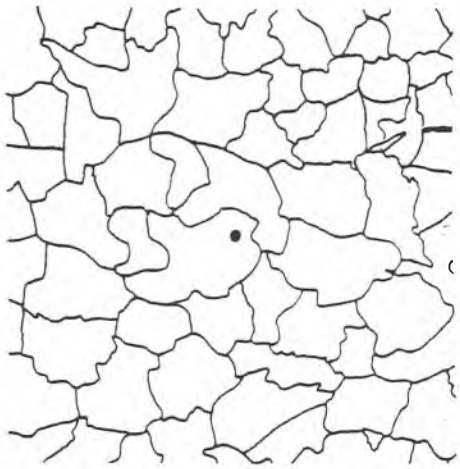

Reproduktion: **Medie:**

Opbevaringssted:

Dimensioner: 98 x 57,5 cm

Kortart:	Område/lokalitet:		Registreringsnr:
UDSKIFTNINGSKORT	HADERSLEV AMT, NR.RANGSTRUP HERRED AGERSKOV SOGN GAMMELSKOV EJERLAV		1797-1212 III NV-3
Opbevaringssted: RA	**Målestoksforhold:** ~1:4.830	**Opmålt/trykt/tegnet år:** 1796/-97	**Arkivbetegnelse:** KIELERAFLEVERINGEN KORTSAMLINGEN ABT. 402 B. Nr. 112

Navn:

CHARTE VON DEM DORFE GAMMELSCHAU DES KIRSCHSPIELS AGGERSCHAU, IM AMTE HADERSLEBEN, IN DER NORDER RANGSTRUP HARDE BELEGEN. AUFGEMESSEN UND CHARTIRT IN DEN JAHREN 1796 ET 1797 DURCH H.LUND

Håndtegning, tusch, papir på lærred. Bygninger rødkolorerede.

Generelt indhold: (dobbelt skrift hvis stiliseret signatur)

2 enkeltgårde, veje,
krat, søer, få (oldtids)høje

Specialindhold: (herunder søværts signaturer)

Få matr.skel og -nr.
Marknavne
Brugerfortegnelse, 2 nr. (52-53)
Nordpil

Triangulering:	Ja		Nej		Måske	X	

Bemærkninger:

En stor del af området henlå som hede;
desuden et krat i den sydlige del.

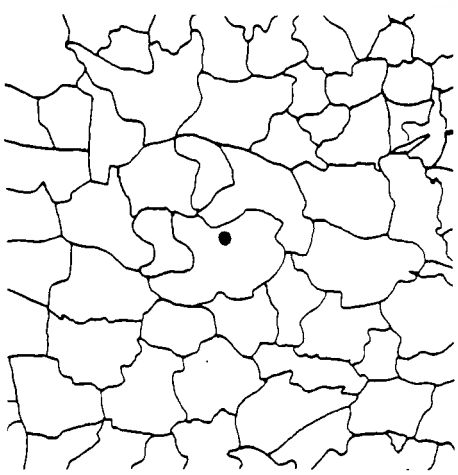

Reproduktion: **Medie:**

Opbevaringssted:

Dimensioner: 54 x 50 cm

Kortart:	Område/lokalitet:		Registreringsnr:
UDSKIFTNINGSKORT	HADERSLEV AMT, NR.RANGSTRUP HERRED AGERSKOV SOGN OVER OG NEDER GEESTRUP FJERLAV		1797-1212 III NV-4
Opbevaringssted: RA	**Målestoksforhold:** ~ 1:4.830	**Opmålt/trykt/tegnet år:** 1796/-97	**Arkivbetegnelse:** KIELERAFLEVERINGEN KORTSAMLINGEN ABT. 402 B. Nr. 113

Navn:

CHARTE VON DEM DORFE GEESTRUP DES KIRCHSPIELS AGGERSCHAU IM AMTE HADERSLEBEN IN DER NORDER RANGSTRUP HARDE BELEGEN. AUFGEMESSEN UND CHARTIRT IN DEN JAHREN 1796 & 1797 DURCH H.LUND

Håndtegning, tusch, papir på lærred. Bygninger rødkolorerede.

Generelt indhold: (dobbelt skrift hvis stiliseret signatur)

2 landsbyer, enkeltgårde, huse, veje,
moser, enge, heder, **krat,** vandløb
Haver.

Specialindhold: (herunder søværts signaturer)

Matr.skel og -nr.
Marknavne
Brugerfortegnelse (55 a,b - 74)
Nordpil

Triangulering:	Ja		Nej		Måske	X	

Bemærkninger:

Pænt udført

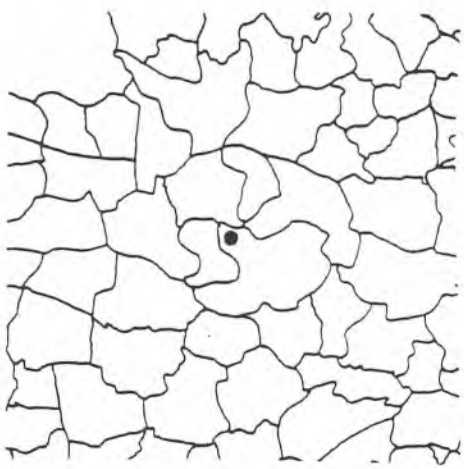

Reproduktion: **Medie:**

Opbevaringssted:

Dimensioner: 81,5 x 76 cm

Kortart:	Område/lokalitet:		Registreringsnr:
UDSKIFTNINGSKORT	HADERSLEV AMT, NR.RANGSTRUP HERRED AGERSKOV SOGN SINDET EJENDOM		1796-1212 III NV-1
Opbevaringssted: RA	**Målestoksforhold:** ~ 1:4.830	**Opmålt/trykt/tegnet år:** 1795/-96	**Arkivbetegnelse:** KIELERAFLEVERINGEN KORTSAMLINGEN ABT. 402 B. Nr. 114

Navn:

CHARTE VON SINDET IM KIRCHSPIELE AGGERSCHAU UND ZWAR IN DER NORDER RANGSTRUPPER HARDE DES AMTES HADERSLEBEN BELEGEN. AUFGEMESSEN IM JAHR 1795 UND CHARTIRT IM JAHR 1796 DURCH DEN LANDMESSER H.LUND.

Håndtegning, tusch, papir på lærred. Bygninger rødkolorerede.

Generelt indhold: (dobbelt skrift hvis stiliseret signatur)

1 enkeltgård, veje,
moser, heder, søer

Specialindhold: (herunder søværts signaturer)

Med 1 matr.nr. og underafdelinger
Marknavne
1 bruger (ejer)
Nordpil

Triangulering:	Ja		Nej		Måske	X	

Bemærkninger:



Reproduktion: **Medie:**

Opbevaringssted:

Dimensioner: 30,5 x 37 cm

Kortart:	Område/lokalitet:		Registreringsnr:
UDSKIFTNINGSKORT	HADERSLEV AMT, NR.RANGSTRUP HERRED AGERSKOV SOGN OKSGÅRD EJERLAV		1796-1212 III NV/SV-1
Opbevaringssted: RA	**Målestoksforhold:** ~ 1:4.830	**Opmålt/trykt/tegnet år:** 1795/-96	**Arkivbetegnelse:** KIELERAFLEVERINGEN KORTSAMLINGEN ABT. 402 B. Nr. 115

Navn:

CHARTE VON OXGAARD IM KIRCHSPIELE AGGERSCHAU UND IN DER NORDER RANGSTRUPPER HARDE DES AMTES HADERSLEBEN BELEGEN. AUFGEMESSEN IM JAHR 1795 UND CHARTIRT IM JAHR 1796 DURCH DEN LANDMESSER H.LUND

Håndtegning, tusch, papir på lærred. Bygninger rødkolorerede.

Generelt indhold: (dobbelt skrift hvis stiliseret signatur)

1 enkeltgård, veje,
enge, heder

Specialindhold: (herunder søværts signaturer)

1 matr.nr.
Marknavn
Navn på ejer
Nordpil

Triangulering:	Ja		Nej		Måske	X	

Bemærkninger:

Meget af arealet henlå som hede.

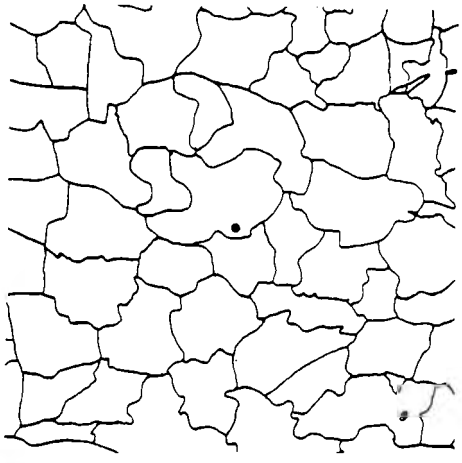

Reproduktion: **Medie:**

Opbevaringssted:

Dimensioner: 36 x 29,5 cm

Kortart:	Område/lokalitet:		Registreringsnr:
UDSKIFTNINGSKORT	HADERSLEV AMT, NR.RANGSTRUP HERRED AGERSKOV SOGN RANGSTRUP EJERLAV		1796-1212 III NV-2
Opbevaringssted: RA	**Målestoksforhold:** ~1:4.830	**Opmålt/trykt/tegnet år:** 1795/-96 karteret	**Arkivbetegnelse:** KIELERAFLEVERINGEN KORTSAMLINGEN ABT. 402 B. Nr. 116

Navn:

CHARTE VON DEM DORFE RANGSTRUP IN DEM KIRCHSPIELE AGGERSCHAU UND ZWAR IN DER NORDER RANGSTRUPPER HARDE DES AMTS HADERSLEBEN BELEGEN. AUFGEMESSEN IM JAHRE 1795. VERTHEILT UND CHARTIRT IM JAHRE 1796 DURCH DEN LANDMESSER H.LUND

Håndtegning, tusch, papir på lærred. Bygninger rødkolorerede.

Generelt indhold: (dobbelt skrift hvis stiliseret signatur)

Landsbyer, enkeltgårde, huse, veje, højdeforhold ang.v. toning, moser, enge, heder, søer, vandløb

Specialindhold: (herunder søværts signaturer)

Matr.skel og -nr.
Marknavne
Brugerfortegnelse (nr. 21-39, indsiddere)
Nordpil

Triangulering:	Ja		Nej		Måske	X	

Bemærkninger:

Hedelodderne er gennemgående relativt store – modsat moselodderne. Iøvrigt et stort og overskueligt kort. Der foreligger desuden en mindre godt bevaret kopi sammenrullet med en præudskiftningskortskitse af byen Vonsild (blæk, muligvis udført af S.Giese o. 1717).

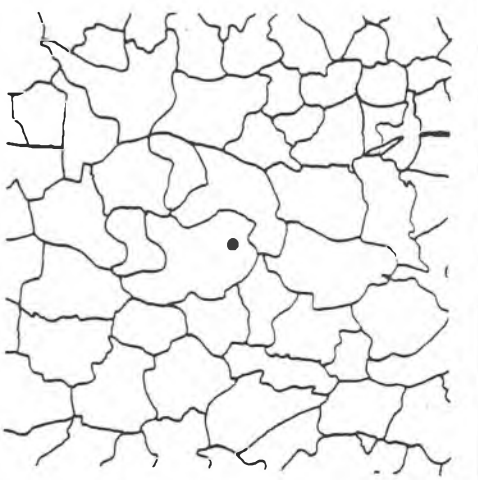

Reproduktion: **Medie:**

Opbevaringssted:

Dimensioner: 107 x 87 cm

Kortart:	Område/lokalitet:		Registreringsnr:
UDSKIFTNINGSKORT	HADERSLEV AMT, NR.RANGSTRUP HERRED AGERSKOV SOGN RANGSTRUPGÅRDE EJERLAV		1795-1212 III NV-1
Opbevaringssted: RA	**Målestoksforhold:** ~1:4.830	**Opmålt/trykt/tegnet år:** 1795	**Arkivbetegnelse:** KIELERAFLEVERINGEN KORTSAMLINGEN ABT. 402 B. Nr. 117

Navn:

CHARTE VON DEM DORFE RANGSTRUPGAARDE IN DEM KIRCHSPIELE AGGERCHAU UND ZWAR UNDER NORDER RANGSTRUPPER HARDE DES AMTES HADERSLEBEN BELEGEN. AUFGEMESSEN UND VERTHEILT IM JAHR 1795 DURCH DEN LANDMESSER H.LUND

Håndtegning, tusch, papir på lærred. Bygninger rødkolorerede.

Generelt indhold: (dobbelt skrift hvis stiliseret signatur)

2 enkeltgårde, veje,
enge, heder, søer, vandløb
højdeforhold angivet ved toning.

Specialindhold: (herunder søværts signaturer)

Få matr.skel og -nr.
Marknavne
Brugerfortegnelse (nr. 18-20)
Nordpil

Triangulering:	Ja		Nej		Måske	X	

Bemærkninger:

En stor del af området henlå som
hede / græsning.

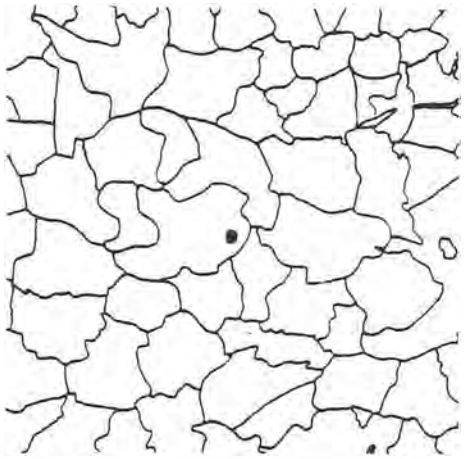

Reproduktion: **Medie:**

Opbevaringssted:

Dimensioner: 34 x 57,5 cm

Kortart:	Område/lokalitet:		Registreringsnr:
UDSKIFTNINGSKORT	HADERSLEV AMT, NR.RANGSTRUP HERRED AGERSKOV SOGN FÅRHUS EJENDOM		1796-1212 III NV-3
Opbevaringssted:	**Målestoksforhold:**	**Opmålt/trykt/tegnet år:**	**Arkivbetegnelse:**
RA	~1:4.830	1795/-96	KIELERAFLEVERINGEN KORTSAMLINGEN ABT. 402 B. Nr. 118

Navn:

CHARTE VON DEM SCHAAFHAUSE IM KIRCHSPIELE AGGERSCHAU UND ZWAR IN DER NORDER RANGSTRUPPER HARDE DES AMTES HADERSLEBEN BELEGEN. AUFGEMESSEN IM JAHR 1795 UND CHARTIRT IM JAHR 1796 DURCH DEN LANDMESSER H.LUND

Håndtegning, tusch, papir på lærred. Bygninger rødkolorerede.

Generelt indhold: (dobbelt skrift hvis stiliseret signatur)

1 enkeltgård , veje,
moser, heder,

Specialindhold: (herunder søværts signaturer)

Matr.skel og -nr.
Marknavne
Brugerfortegnelse nr. 17
Nordpil

Triangulering:	Ja		Nej		Måske	X	

Bemærkninger:

Et lettere fugtskadet kort.

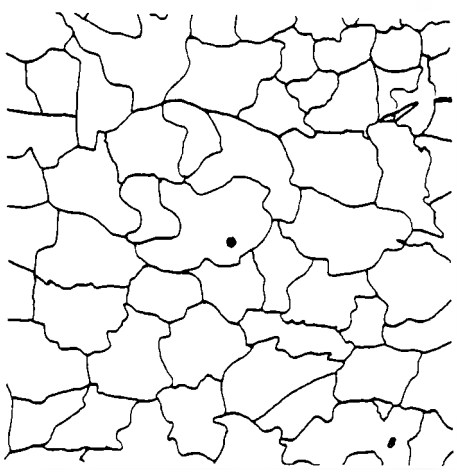

Reproduktion: **Medie:**

Opbevaringssted:

Dimensioner: 38 x 30 cm

Kortart:	Område/lokalitet:		Registreringsnr:
UDSKIFTNINGSKORT	HADERSLEV AMT, NR.RANGSTRUP HERRED AGERSKOV SOGN WELLERUP EJEBLAV		1797-1212 III NV/SV-1
Opbevaringssted:	**Målestoksforhold:**	**Opmålt/trykt/tegnet år:**	**Arkivbetegnelse:**
RA	~1:4.830	1796/-97	KIELERAFLEVERINGEN KORTSAMLINGEN ABT. 402 B. Nr. 119

Navn:

CHARTE VON DEM DORFE WELLERUP DES KIRCHSPIELS AGGERSCHAU IN DER NORDER RANGSTRUP HARDE DES AMTES HADERSLEBEN BELEGEN. AUFGEMESSEN UND CHARTIRT IN DEN JAHREN 1796 & 1797 DURCH H.LUND

Håndtegning, tusch, papir på lærred. Bygninger rødkolorerede.

Generelt indhold: (dobbelt skrift hvis stiliseret signatur)

Landsbyer, enkeltgårde, veje, højdeforhold ang.v. toning, moser, enge, heder, vandløb, få (oldtids)høje

Specialindhold: (herunder søværts signaturer)

Matr.skel og -nr.
Marknavne
Brugerfortegnelse (nr. 136-145)
Nordpil

Triangulering:	Ja		Nej		Måske	X	

Bemærkninger:

Landbyen ses orienteret langs grænsen eng/ager. Kortet er lettere fugtskadet.

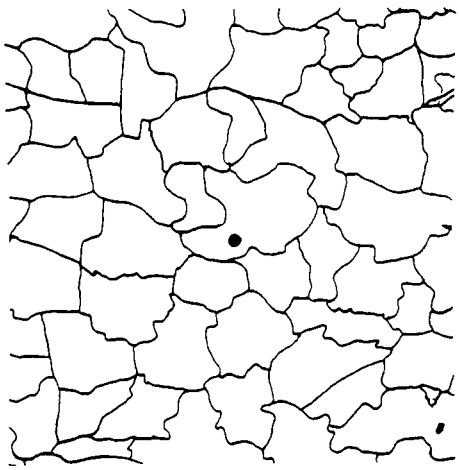

Reproduktion: **Medie:**

Opbevaringssted:

Dimensioner: 60 x 96 cm

Kortart:	Område/lokalitet:		Registreringsnr:
UDSKIFTNINGSKORT	HADERSLEV AMT, NR.RANGSTRUP HERRED BEVTOFT SOGN HJARTBRO EJERLAV		1792-1212 IV SV-1
Opbevaringssted: RA	**Målestoksforhold:** ~ 1:4.830	**Opmålt/trykt/tegnet år:** 1790/-92	**Arkivbetegnelse:** KIELERAFLEVERINGEN KORTSAMLINGEN ABT. 402 B. Nr. 90

Navn:

KARTE VON DER DORFSCHAFT HJARTBRO DES KIRCHSPIELS BEFTOFT UNTER GRAMM HARDE AMTS HADERSLEBEN. AUFGEMESSEN IM JAHR 1790 UND VERTHEILT 1792 DURCH DEN BEEIDIGTEN LANDMESSER H.LUND

Med kartouche
Håndtegning, tusch, papir på lærred. Eng og vandområder koloreret.

Generelt indhold: (dobbelt skrift hvis stiliseret signatur)

Enkeltgårde, veje,
skove, enge, heder, vandløb

Specialindhold: (herunder søværts signaturer)

Enkelt matr.skel og -nr.
Marknavne
Brugerfortegnelse (nr. 9-20)
Nordpil

Triangulering:	Ja		Nej		Måske	X	

Bemærkninger:

En stor del af ejerlavet fremgår at have henligget som hede. Lodderne er gennemgående ret store, ejerlavet aflangt og orienteret SØ-NV

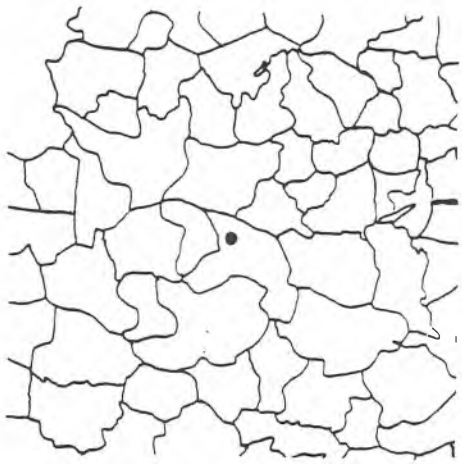

Reproduktion: **Medie:**

Opbevaringssted:

Dimensioner: 154 x 57 cm

Kortart:	Område/lokalitet:		Registreringsnr:
SKOVKORT	HADERSLEV AMT. NR.RANGSTRUP HERRED BEVTOFT SOGN BEVTOFT PLANTAGE		1863-1212 IV SV-1
Opbevaringssted:	**Målestoksforhold:**	**Opmålt/trykt/tegnet år:**	**Arkivbetegnelse:**
RA	~1:8.000	1863	RENTEKAMMERSAML. KORTSAMLINGEN NR. 335 VI C 1 (Skovreguleringsafl. 1907 og 1922)

Navn:

BEVTOFT PLANTAGE 3die HADERSLEV SKOVDISTRIKT. 1863.
348 Td : Ld : 25□ Rd

Håndtegning, tusch, koloreret, papir på lærred

Generelt indhold: (dobbelt skrift hvis stiliseret signatur)

Veje, moser, vandløb

Specialindhold: (herunder søværts signaturer)

Indhegnet (plantage)-areal med nr. på enkelte sektioner.
Romertal på større sektioner (I-III)
Nordpil

Triangulering:	Ja		Nej		Måske	X	

Bemærkninger:

Et præcist udført kort, men
ikke meget informationsholdigt
ud over det forstlige indhold.

Reproduktion: **Medie:**

Opbevaringssted:

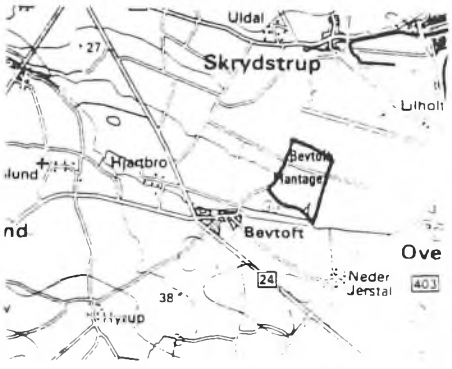

Dimensioner: 19,5 x 19,5cm

Kortart:	Område/lokalitet:		Registreringsnr:
SPECIAL LANDKORT	HADERSLEV AMT, NR.RANGSTRUP HERRED BEVTOFT SOGN BEVTOFT BY		1861-1212 IV SV-1 1871-1212 IV SV-1
Opbevaringssted: KB, KS	**Målestoksforhold:** 1:4.000	**Opmålt/trykt/tegnet år:** 1871 og 1861	**Arkivbetegnelse:** JYLLAND, MINDRE LOKALITETER 'BEVTOFT'

Navn:

BEVTOFT MÖLLES ENG 1871
IALT 30,15 TØNDER LAND G.M.

BEVTOFT MÖLLES ENG 1861
IALT 12,24 TØNDER LAND G.M.
Tegnet af P.Berg, Engmester. Axel E.Aamodt

Litografi, koloreret, papir, 2 kort på samme papir.

Generelt indhold: (dobbelt skrift hvis stiliseret signatur)

Vandløb, eng, vandmøller

Specialindhold: (herunder søværts signaturer)

Møllebygninger med engdrag og dam, i 1871 udvidet og vandløbet kanaliseret

Triangulering:	Ja		Nej		Måske	X	

Bemærkninger:

Reproduktion: **Medie:**

Opbevaringssted:

Dimensioner: 48 x 20 cm



Kortart:	Område/lokalitet:		Registreringsnr:
UDSKIFTNINGSKORT	HADERSLEV AMT, NR.RANGSTRUP HERRED TISLUND SOGN ÅBØL EJERLAV		1795-1212 IV SV-1
Opbevaringssted: RA	**Målestoksforhold:** ~ 1:4.830	**Opmålt/trykt/tegnet år:** 1795	**Arkivbetegnelse:** KIELERAFLEVERINGEN KORTSAMLINGEN ABT. 402 B. Nr. 120

Navn:

CHARTE VON DEM DORFE ABEL DES KIRCHSPIELS THIISLUND IM AMTE HADERSLEBEN UND IN DER NORDER RANGSTRUP HARDE BELEGEN. AUFGEMESSEN, VERTHEILT UND CHARTIRT IM JAHR 1795 DURCH DEN LANDMESSER H.LUND.

Håndtegning, tusch, papir på lærred. Bygninger rødkolorerede.

Generelt indhold: (dobbelt skrift hvis stiliseret signatur)

Landsbyer, enkeltgårde, huse, veje,
moser, enge, heder, vandløb, (oldtids)høje
broer

Specialindhold: (herunder søværts signaturer)

Matr.skel og -nr.
Marknavne
Brugerfortegnelse (nr. 1-26, indsiddere)
Nordpil

Triangulering:	Ja		Nej		Måske	X	

Bemærkninger:

Landsbyen ses orienteret på grænsen
mellem ager og eng langs vandløbet
(Gelså)



Reproduktion: **Medie:**

Opbevaringssted:

Dimensioner: 102 x 52 cm

Kortart:	Område/lokalitet:		Registreringsnr:
UDSKIFTNINGSKORT	HADERSLEV AMT, NR.RANGSTRUP HERRED TISLUND SOGN GØTTRUP EJERLAV		1797-1212 III NV-5
Opbevaringssted:	**Målestoksforhold:**	**Opmålt/trykt/tegnet år:**	**Arkivbetegnelse:**
RA	~ 1:4.830	1796/-97	KIELERAFLEVERINGEN KORTSAMLINGEN ABT. 402 B. Nr. 121

Navn:

CHARTE VON DEM DORFE GOTTERUP DES KIRCHSPIELS THIISLUND IN DER NORDERRANGSTRUP HARDE DES AMTES HADERSLEBEN BELEGEN. AUFGEMESSEN UND CHARTIRT IN DEN JAHREN 1796 UND 1797 DURCH H.LUND

Håndtegning, tusch, papir på lærred. Bygninger rødkolorerede.

Generelt indhold: (dobbelt skrift hvis stiliseret signatur)

Landsbyer, enkeltgårde, huse, veje, højdeforhold ang.v. toning, moser, enge, heder, vandløb

Specialindhold: (herunder søværts signaturer)

Matr.skel og -nr.
Marknavne
Brugerfortegnelse (nr. 27-40)
Nordpil

Triangulering:	Ja		Nej		Måske	X	

Bemærkninger:

Enkelte påtegninger med rødt.



Reproduktion: **Medie:**

Opbevaringssted:

Dimensioner: 50 x 91,5 cm

Kortart:	Område/lokalitet:		Registreringsnr:
UDSKIFTNINGSKORT	HADERSLEV AMT, NR.RANGSTRUP HERRED TISLUND SOGN OG EJERLAV		1797-1212 IV SV-1
Opbevaringssted: RA	**Målestoksforhold:** ~1:4.830	**Opmålt/trykt/tegnet år:** 1796/-97	**Arkivbetegnelse:** KIELERAFLEVERINGEN KORTSAMLINGEN ABT. 402 B. Nr. 122

Navn:

CHARTE VON DEM KIRCHDORFE THIISLUND IN DER NORDERRANGSTRUP HARDE DES AMTS HADERSLEBEN BELEGEN. AUFGEMESSEN UND CHARTIRT IN DEN JAHREN 1796 UND 1797 DURCH (H.) LUND

Håndtegning, tusch, papir på lærred. Bygninger rødkolorerede.

Generelt indhold: (dobbelt skrift hvis stiliseret signatur)

Landsbyer, kirker, enkeltgårde, veje, højdeforhold ang.v. toning, moser, enge, heder, vandløb, få (oldtids)høje, broer, kirkegård

Specialindhold: (herunder søværts signaturer)

Matr.skel og -nr.
Marknavne
Brugerfortegnelse (nr. 41-56)
Nordpil

Triangulering:	Ja		Nej		Måske	X	

Bemærkninger:

Lodderne er gennemgående meget store, især hedelodderne.
Landsbyen synes 'vejorienteret'



Reproduktion: **Medie:**

Opbevaringssted:

Dimensioner: 59,5 x 77 cm

APPENDIX
FORTEGNELSE OVER REGISTRERINGSNUMRE
SØNDERJYLLAND DEL 2 OG 3

	Del	Side
DK SV		
1231-DKSV-1	3	17
1648-DKSV-1	3	37
1649-DKSV-2 (lb.nr. 1, se bd.1).	2	42
1798-DKSV-1	3	105
BLAD 10 OG 11 (1:200.000)		
1649-10/11-1	3	153
1652-10-1	3	101
1783-11-1	3	159
1795-11-1	3	160
1795-11-2	3	161
1832-11-1	3	157
1840-10-1	3	154
1850-10-1	3	155
1111		
1801-1111-1	3	75
1801-1111-2	3	79
1111-I		
1793-1111 I-1	3	73
1793-1111 I-2	3	74
1802-1111 I-1	3	76
1111 I/1211 IV		
1799-1111 I/1211 IV-1	3	67

	Del	Side
1111 I NV		
1715-1111 I NV-1	3	72
1111 I NØ		
1598-1111 I NØ-1	3	18
1600-1111 I NØ-1	3	19
1651-1111 I NØ-1	3	20
1655-1111 I NØ-1	3	21
1685-1111 I NØ-1	3	22
1700-1111 I NØ-1	3	23
1730-1111 I NØ-1a,b	3	-
1750-1111 I SØ-1	3	25
1768-1111 I SØ-1	3	26
1774-1111 I NØ-1	3	68
1781-1111 I NØ-1	3	27
1784-1111 I NØ-1	3	28
1793-1111 I NØ-1	3	29
1793-1111 I NØ-2	3	69
1800-1111 I NØ-1	3	30
1803-1111 I NØ-3	3	31
1812-1111 I NØ-1	3	32
1836-1111 I NØ-1	3	33
1862-1111 I NØ-1a,b	3	34
1862-1111 I NØ-2a,b	3	35
1112 I NV/-SV		
1743-1112 I NV/-SV-1	3	39
1112 I SV		
1802-1112 I SV-1	3	40
1112 I SØ		
1796-1112 I SØ-1	3	50
1796-1112 I SØ-2	3	51
1855-1112 I SØ-1	3	52
1863-1112 I SØ-1	3	53

	Del	Side

1112 I SØ/-II NØ

1784-1112 I SØ/-II NØ-1a,b	3	47
1784-1112 I SØ/-II NØ-1b	3	48
1784-1112 I SØ/-II NØ-2	3	49

1112 I NØ

1790-1112 I NØ-1	2	146
1792-1112 I NØ-1	2	135
1792-1112 I NØ-2	2	139
1792-1112 I NØ-3	2	140
1795-1112 I NØ-1	2	144
1795-1112 I NØ-2	2	145
1796-1112 I NØ-1a,b,c	2	147

1112 I NØ/1113 II SØ

1795-1112 I NØ/1113 II SØ-1.....	2	148

1112 II NV

1795-1112 II NV-1	3	45
1795-1112 II NV-2	3	46
1857-1112 II NV-1	3	43

1112 II SV

1863-1112 II SV-1	3	77

1112 II SØ

1780-1112 II SØ-1	3	62
1783-1112 II SØ-1	3	61
1801-1112 II SØ-1	3	63
1858-1112 II SØ-1	3	64
1863-1112 II SØ-1	3	65

	Del	Side
1112 II NØ		
1795-1112 II NØ-1	3	44
1802-1112 II NØ-1	3	41
1112 II NØ/-NV		
1795-112 II NØ/-NV-1	3	42
1112 III NØ		
1853-1112 III NØ-1	3	56
1853-1112 III NØ-2	3	57
1854-1112 III NØ-1	3	55
1854-1112 III NØ-2	3	58
1857-1112 III NØ-1	3	59
1112 III NØ/-SØ		
1858-1112 III NØ/-SØ-1	3	60
1113 II SØ		
1795-1113 II SØ-1	2	141
1795-1113 II SØ-2	2	142
1795-1113 II SØ-3	2	143
1211 I		
1657-1211 I-1	3	136
1211 I NV		
1700-1211 I NV-1	3	199
1750-1211 I NV-1	3	196
1783-1211 I NV-1	3	197
1783-1211 I NV-2	3	209
1790-1211 I NV-1	3	198
1795-1211 I NV-1	3	200
1795-1211 I NV-2a	3	210
1795-1211 I NV-2b	3	211
1858-1211 I NV-1	3	132
1860-1211 I NV-1	3	201
1860-1211 I NV-2	3	202
1860-1211 I NV-3	3	195

	Del	Side
1211 I SV		
1860-1211 I SV-1	3	208
1211 I SØ		
1760-1211 I SØ-1	3	179
1782-1211 I SØ-1	3	203
1789-1211 I SØ-1	3	180
1795-1211 I SØ-1a	3	204
1795-1211 I SØ-1b	3	205
1795-1211 I SØ-2a	3	206
1795-1211 I SØ-2b	3	207
1211 I NØ		
1650-1211 I NØ-1	3	135
1658-1211 I NØ-1	3	137
1665-1211 I NØ-1	3	138
1677-1211 I NØ-1	3	139
1680-1211 I NØ-1	3	140
1730-1211 I NØ-1	3	141
1767-1211 I NØ-1	3	142
1769-1211 I NØ-1	3	143
1774-1211 I NØ-1	3	192
1784-1211 I NØ-1	3	193
1796-1211 I NØ-1	3	177
1796-1211 I NØ-2	3	178
1812-1211 I NØ-1	3	144
1855-1211 I NØ-1	3	145
1860-1211 I NØ-1	3	146
1860-1211 I NØ-2	3	147
1862-1211 I NØ-1	3	148
1862-1211 I NØ-2	3	149
1863-1211 I NØ-1	3	150
1866-1211 I NØ-3 (øvrige lb.nr. findes i Bd.1)..	3	151
1211 I NØ/-NV		
1812-1211 I NØ/-NV-1	3	194
1211 IV/1212 III		
1801-1211 IV/1212 III-1	3	129
1850-1211 IV/1212 III-1	3	130
1852-1211 IV/1212 III-1	3	127

	Del	Side
1211 IV NV/-NØ		
1823-1212 IV NV/-NØ-1	3	70
1212		
1794-1212-1	2	72
1795-1212-1	2	76
1795-1212-2	2	77
1853-1212-1	2	43
1212 I/-IV		
1797-1212 I/-IV-1	2	54
1797-1212 I/-IV-2	2	55
1212 I NV		
1790-1212 I NV-1	2	53
1793-1212 I NV-1	2	52
1794-1212 I NV-1	2	45
1795-1212 I NV-1	2	51
1796-1212 I NV-1a,b,c	2	27
1212 I NV/-SV		
1788-1212 I NV/-SV-1	2	89
1788-1212 I NV/-SV-2	2	50
1797-1212 I NV/-SV-1	2	56
1798-1212 I NV/-SV-1	2	88
1212 I SV		
1775-1212 I SV-1	2	85
1789-1212 I SV-1	2	86
1791-1212 I SV-1	2	81
1791-1212 I SV-2	2	82
1791-1212 I SV-3	2	83
1791-1212 I SV-4	2	84
1796-1212 I SV-1a,b,c	2	92 og 93
1831-1212 I SV-1	2	39
1831-1212 I SV-2	2	68
1839-1212 I SV-1	2	94
1842-1212 I SV-1	2	69

	Del	Side
1212 I SØ		
1789-1212 I SØ-1	2	87
1212 I SV/-II NV		
1795-1212 I SV/-II NV-1	2	78
1795-1212 I SV/-II NV-2	2	79
1212 II NV		
1868-1212 II NV-1	2	80
1212 II SV		
1830-1212 II SV-1	3	175
1212 II SV/-III SØ		
1860-1212 II SV/-III SØ-1	3	103
1212 II SV/-SØ		
1770-1212 II SV/-SØ-1	3	166
1770-1212 II SV/-SØ-1	3	173
1776-1212 II SV/-SØ-1	3	174
1857-1212 II SV/-SØ-1	3	168
1212 II SØ		
1677-1212 II SØ-1	3	171
1680-1212 II SØ-1	3	172
1769-1212 II SØ-1	3	164
1780-1212 II SØ-1	3	158
1795-1212 II SØ-1	3	162
1830-1212 II SØ-1	3	175
1853-1212 II SØ-1	3	165
1860-1212 II SØ-1	3	169
1860-1212 II SØ-2	3	170

	Del	Side
1212 II SØ/1211 I NØ		
1771-1212 II SØ/1211 I NØ-1	3	163
1212 III		
1783-1212 III-1	3	107
1212 III NV		
1795-1212 III NV-1	2	158
1796-1212 III NV-1	2	155
1796-1212 III NV-2	2	157
1796-1212 III NV-3	2	159
1797-1212 III NV-1	2	151
1797-1212 III NV-2	2	152
1797-1212 III NV-3	2	153
1797-1212 III NV-4	2	154
1797-1212 III NV-5	2	165
1840-1212 III NV-1	2	150
1212 III NV/-SV		
1785-1212 III NV/-SV-1	3	108
1796-1212 III NV/-SV-1	2	156
1797-1212 III SV/-SV-1	2	160
1212 III SV		
1787-1212 III SV-1	3	125
1787-1212 III SV-2	3	126
1212 III SØ		
1648-1212 III SØ-1	3	82
1655-1212 III SØ-1	3	83
1730-1212 III SØ-1a,b	3	86
1769-1212 III SØ-1	3	87
1770-1212 III SØ-1	3	120
1770-1212 III SØ-2	3	121
1773-1212 III SØ-1a	3	89
1773-1212 III SØ-1b	3	90
1784-1212 III SØ-1	3	124
1786-1212 III SØ-1	3	88

	Del	Side
1789-1212 III SØ-1	3	91
1789-1212 III SØ-2	3	93
1790-1212 III SØ-1	3	92 og 119
1794-1212 III SØ-1	3	119
1797-1212 III SØ-1	3	96 og 122
1797-1212 III SØ-2	3	95
1797-1212 III SØ-3	3	95
1797-1212 III SØ-4	3	123
1803-1212 III SØ-2	3	97
1825-1212 III SØ-1	3	98
1842-1212 III SØ-1a,b	3	116
1842-1212 III SØ-2	3	117
1860-1212 III SØ-1	3	131
1862-1212 III SØ-1	3	99

1212 III NØ

1784-1212 III NØ-1	3	114
1785-1212 III NØ-1	3	111
1791-1212 III NØ-1	3	113
1795-1212 III NØ-1	2	126
1795-1212 III NØ-2a,b,c,d	2	127 og 128
1795-1212 III NØ-3	3	112

1212 III NV/-NØ

1793-1212 III NV/-NØ-1	3	106

1212 III NØ/-IV SØ

1789-1212 III/-IV SØ-1	2	125

1212 III SØ/-NØ

1800-1212 III SØ/-NØ-1	3	109
1815-1212 III SØ/-NØ-1	3	110

1212 III SØ/1212 IV NØ

1725-1212 III SØ/1211 IV NØ-1,2 .	3	84
1725-1212 III SØ/1211 IV NØ-3a,b	3	85

	Del	Side
1212 III/-IV		
1799-1212 III/-IV-1	2	134
1800-1212 III/-IV-1	3	102
1212 IV		
1793-1212 IV-1	2	100
1798-1212 IV-1	2	98
1212 IV NV		
1793-1212 IV NV-1	2	99
1793-1212 IV NV-2	2	102
1794-1212 IV NV-1	2	105
1802-1212 IV NV-1	2	104
1844-1212 IV NV-1	2	106
1212 IV SV		
1790-1212 IV SV-1	2	129
1790-1212 IV SV-2	2	130
1790-1212 IV SV-3	2	131
1791-1212 IV SV-1	2	132
1792-1212 IV SV-1	2	161
1795-1212 IV SV-1	2	164
1797-1212 IV SV-1	2	166
1806-1212 IV SV-1	2	136
1861-1212 IV SV-1	2	163
1863-1212 IV SV-1	2	162
1871-1212 IV SV-1	2	163
1212 IV SØ/-SV		
1792-1212 IV SØ/-SV-1	2	133
1795-1212 IV SØ/-SV-1	2	113
1795-1212 IV SØ/-SV-2	2	116

	Del	Side
1212 IV S0		
1774-1212 IV S0-1	2	119
1774-1212 IV S0-2	2	120
1792-1212 IV S0-1	2	117
1792-1212 IV S0-2	2	118
1793-1212 IV S0-1	2	73
1793-1212 IV S0-2	2	96
1793-1212 IV S0-3	2	74
1795-1212 IV S0-1	2	75
1795-1212 IV S0-2a,b,c	2	121
1795-1212 IV S0-3a,b	2	122
1795-1212 IV S0-4	2	123
1795-1212 IV S0-5	2	71
1795-1212 IV S0-6	2	95
1795-1212 IV S0-7	2	114
1795-1212 IV S0-8	2	115
1855-1212 IV S0-1	2	70
1865-1212 IV S0-1	2	123
1212 I SV/-IV S0		
1585-1212 I SV/-IV S0-1a,b	2	31
1585-1212 I SV/-IV S0-2	2	32
1651-1212 I SV/-IV S0-1	2	33
1730-1212 I SV/-IV S0-1	2	34
1767-1212 I SV/-IV S0-1	2	35
1773-1212 I SV/-IV S0-1	2	90
1780-1212 I SV/-IV S0-1	2	36
1788-1212 I SV/-IV S0-1	2	37
1795-1212 I SV/-IV S0-1	2	91
1823-1212 I SV/-IV S0-1a,b	2	67
1825-1212 I SV/-IV S0-1	2	38
1862-1212 I SV/-IV S0-1a,b	2	40
1862-1212 I SV/-IV S0-2a,b	2	40
1212 IV N0/-S0		
1793-1212 IV N0/-S0-1	2	112
1212 I NV/-IV N0		
1794-1212 I NV/-IV N0-1	2	47
1794-1212 I NV/-IV N0-2	2	48

	Del	Side
1212 IV NV/-NØ		
1794-1212 IV NV/-NØ-1	2	101
1212 IV NØ		
1717-1212 IV NØ-1	2	59
1718-1212 IV NØ-1	2	57
1778-1212 IV NØ-1	2	110
1789-1212 IV NØ-1	2	63
1790-1212 IV NØ-1	2	49
1790-1212 IV NØ-2	2	64
1793-1212 IV NØ-1	2	58
1793-1212 IV NØ-2	2	60
1793-1212 IV NØ-3	2	61
1793-1212 IV NØ-4	2	62
1793-1212 IV NØ-5	2	65
1794-1212 IV NØ-1	2	107
1794-1212 IV NØ-2	2	108
1794-1212 IV NØ-3	2	109
1795-1212 IV NØ-1	2	103
1796-1212 IV NØ-1	2	111
1800-1212 IV NØ-1	2	46
1213 II SV		
1717-1213 II SV-1	2	16
1795-1213 II SV-1a,b,c,d	2	17
1795-1213 II SV-2a,b	2	18
1795-1213 II SV-3	2	19
1796-1213 II SV-1	2	26
1213 III SV		
1791-1213 III SV-1	2	138
1213 III SØ		
1717-1213 III SØ-1	2	20
1796-1213 III SØ-1a,b,c,d	2	21 og 22
1796-1213 III SØ-2a,b,c,d,e	2	23 og 24
1796-1213 III SØ-3	3	25

	Del	Side
1311 IV NV		
1770-1311 IV NV-1	3	188
1789-1311 IV NV-1	3	189
1856-1311 IV NV-1	3	183
1856-1311 IV NV-2	3	184
1856-1311 IV NV-3	3	185
1860-1311 IV NV-1	3	190
1311 IV NV/1211 I NØ		
1796-1311 IV NV/1211 I NØ-1	3	186
1809-1311 IV NV/1211 I NØ-1	3	187
1311 IV SV		
1789-1311 IV SV-1	3	167
1789-1311 IV SV-2	3	181
1795-1311 IV SV-1	3	182

FORTEGNELSE OVER HISTORISKE KORT

DEL 3

SØNDERJYLLAND

TØNDER, ÅBENRÅ OG SØNDERBORG AMTER

FORORD

Denne publikation er tænkt som hjælpemiddel for forskere, historikere, lokalhistorikere, sagsbehandlere og andre, der udnytter, eller ønsker at udnytte historiske kort i deres arbejde.

Historiske kort indeholder ofte overraskende information om bebyggelser, ældre anlæg, vejforløb eller endog vegetations- og kystlinieforhold, der i dag er ændret eller måske helt forsvundne tillige med oprindelig funktion og sammenhæng med omgivelserne.

De historiske kort opbevares spredt omkring i mange arkiver og i privat regi, hvorfor det kan være vanskeligt at vide, hvor et givet kort skal søges, når bortses fra velordnede samlinger som Matrikelarkivet og Generalstabens kort. Ligeledes har man ofte svært ved at danne sig overblik over, hvad der foreligger af gammelt kortmateriale over en given egn.

Arbejdet med nærværende registratur startede oprindeligt i foråret 1985 som et projekt med det formål at tilvejebringe en oversigt over dokumentation til sagsbehandlingen i fortidsmindekontoret. Da resultatet imidlertid formentlig vil have interesse for kredse uden for Miljøministeriet, besluttedes det at gøre materialet genstand for publicering.

Sønderjyllandsregistraturen er dog tilvejebragt udenfor det første projekts rammer.

Fortegnelsen er utraditionelt opbygget, idet den - udover navn, trykke/tegningsteknik, dimensioner m.v., der karakteriserer de gængse registraturer, tillige rummer information om kortets generelle- og evt. temaindhold. Endvidere er gjort opmærksom på, om specifikke objekter som fortidsminder, historiske anlæg o.l. skulle findes afsat. Endelig er kortenes geografiske dækning i mange tilfælde markeret på et lille grundkort. Hermed skulle man i princippet få indtryk af såvel kortenes anvendelsesmuligheder som geografiske udstrækning. Traditionelle registraturer er gerne organiseret uensartet og samling for samling.

Idet arkivbetegnelsen findes anført i registraturens hoved, vil man som regel kunne rekvirere det ønskede materiale med et minimalt tidsforbrug på arkivet, så tiden iøvrigt kan anvendes til mere detaljeret gennemgang af materialet.

Da mængden over alene de her registrerede dele af Danmark er meget stor, har forfatteren udvalgt materialet efter følgende retninglinier:

Kun kort før førsteudgaven af målebordbladene fra 1860-erne medtages.

Kun kort i større målestoksforhold end 1:300.000 medtages, da der på mindre målstok næsten aldrig findes brugbar antikvarisk information.

Original 1 og andre landsdækkende matrikel- samt udskiftningskort er ikke medtaget.

FORORD TIL DEL 3
SØNDERJYLLAND

Sønderjylland har som grænseland været stærkt involveret i politiske og kulturelle begivenheder, der på forskellig måde stadig præger landsdelen. Mange besøgende når måske næppe at bemærke disse særpræg, medens historikeren og lokalhistorikeren snart bliver klar over landsdelens særstilling, når det f.ex. drejer sig om at klarlægge de komplexe ejendomsforholds betydning for den administrative inddeling gennem tiderne.

Naturforholdene har stedvist budt kulturen helt specielle vilkår, hvilket afspejles i kulturlandskabet. Tøndermarsken vidner således storslået om en vekselvirkning mellem hav og land, inddigning og græsningsudnyttelse. Digerne og værfterne står som kulturskabte elementer, nødvendige for at sikre den stedlige befolknings eksistens og virke. Længere mod øst og nordøst prægedes landskabet før opdyrkningsexpansionen i sidste del af det 19. og første del af det 20. århundrede af heder, enkelte skove, enge og agre, ofte med landsbyerne eller anden spredt bebyggelse i centrum for helt mod øst at glide over i det frugtbarere ungmoræne- og fjordlandskab, hvor der findes mulighed for at etablere købstæder og havne i læ for vestenvinden.

De historiske kort vil hyppigt ganske glimrende kunne dokumentere een eller flere faser i bebyggelsens og kulturlandskabets udvikling.

Dette bind indeholder historiske kort over Tønder, Åbenrå og Sønderborg Amter. Materialet er hentet fra Det Kongelige Biblioteks kortsamling og Rigsarkivet (Rentekammersamlingen og Kieleraflevering) samt fra landsarkivet i Åbenrå.

Fortegnelsen er ikke komplet, men tilstræber et tilløb mod en fuldstændig, tværgående kortregistratur. Det skal i denne forbindelse påpeges, at registreringsarbejdet er tidskrævende, hvorfor det vil være en årelang proces at nå til bunds i samtlige tilgængelige kort over en landsdel som Nordslesvig. Af samme grund har en tilsvarende fortegnelse over Sydslesvig måttet skrinlægges indtil videre.

Forfatteren håber dog, at dette og de øvrige bind vil kunne finde anvendelse blandt lokalhistorisk interesserede og andre, der i deres arbejde har brug for historisk kortmateriale over en given egn i Sønderjylland.

Materialet er i del 3 organiseret ligsom hos J.P.Trap, dvs. amtsvis, hvor Købstæder incl. Købstadsjorder følger først, dernæst kort, der dækker hele eller en stor del af amtet (amtsgrænser gældende indtil 1970), hvorefter kort indenfor de enkelte herreder, sogne og evt. ejerlav. Sognenes rækkefølge er som hos Trap, idet dog ikke alle tilstedeværende sogne behøver være repræsenterede. Enkelte kort går på tværs af amts- og herredsinddelingen. En grafisk oversigt over sådanne kort med sidehenvisning findes i bindets indledning.

For så vidt angår Kieleraflevering er dækningsområdet omtrentligt afbildet på specialgrundkort med sognegrænser indtegnet. Opmærksomheden henledes på, at Kieleraflevering kort for tiden kun kan beses efter særlig forudindhentet tilladelse fra Rigsarkivet.

En enkelt lokalitet har ikke kunnet stedfæstes, og indgår derfor ikke under fortegnelsen over registreringsnumre i appendix. Endelig er de publicerede kort af Johannes Mejer ikke medtaget i denne fortegnelse; der henvises til værket: 'Johannes Mejers kort over Det danske Rige' ved N.E.Nørlund, Kbh 1942 (3 bind), - især bind 3, som indeholder Mejers 63 specialkort over herreder, sogne og ejerlav i Åbenrå amt. Ejerlavskortene er ganske detaljerede og viser landsbyer, enkelte gård- og husbebyggelser, veje, skove, moser, enge, heder, søer, vandløb, agerjord, vandmøller, runestene m.m., ligesom sognenes geografiske udstrækning stort set svarer til hvad kendes fra senere opmålinger, når der ses bort fra grænsereguleringer m.v.

Forfatteren ønsker hermed at rette en tak til alle, der på forskellig vis har medvirket ved værkets tilvejebringelse og udgivelse, herunder Det Kongelige Bibliotek, Kortsamlingen for utrættelig imødekommenhed overfor de mange ekspeditioner, registreringen har krævet samt for behjælpelighed og praktiske henvisninger i forbindelse med opsøgning af materiale.

Overarkivar J. Nybo Rasmussen, Rigsarkivet, har ligeledes vist projektet stor interesse, og skal bringes en tak for tilladelse til at måtte registrere Kielerafleveringen, abt.402 B, der ellers er lukket for offentligheden.

Kandidatstipendiat Per Grau Møller, Kartografisk Dokumentationscenter, Odense Universitet, har givet mange gode råd og påtaget sig praktiske og administrative opgaver under registreringsarbejdet, hvorfor han bringes en tak.

Endelig - men ikke mindst - en tak til Lis Knudsen, Skov- og Naturstyrelsen, Kulturhistorisk kontor, for enestående hjælp og tålmodighed ved materialets renskrivning. Denne indsats har været væsentlig forudsætning for værkets publicering.

Værket er udgivet af Skov- og Naturstyrelsen og blevet til i samarbejde med Kartografisk Dokumentationscenter, Odense Universitet. Skov- og Naturstyrelsen har desuden ydet projektet økonomisk støtte.

Kort- og Matrikelstyrelsens kort er reproduceret med styrelsens tilladelse nr. A 457/93.

Karsten Klindt-Jensen
September 1987

SØNDERJYLLAND
DEL 3

INDHOLDSFORTEGNELSE

TØNDER, ÅBENRÅ OG SØNDERBORG AMTER

	Side
Forord	1
Forord til del 3	2
Indholdsfortegnelse	4
Vejledning i registraturens opbygning	8
Oversigt over Amts- og Herredsinddelingen samt sogneinddelingen i Sønderjylland, førstnævnte gældende indtil 1970	10-11
Oversigt over udskiftningskort i Sønderjylland	12
Oversigt over udskiftningskort, Kielerafleveringen	13
Oversigt over tværgående kort	14

TØNDER AMT

		Side
Tønder købstad og købstadsjorder (herunder Tønder møllekanal)		16
Regionale kort		36
HVIDING HERRED		
Hviding, Rejsby og Brøns sogne		39
Vodder sogn	: Birkelev og Åved ejerlav	40
Skærbæk sogn	: Øster Gasse ejerlav, Vester Gasse fælleshede, Kæpslund, Mosebøl og Ullerup ejerlav	42
Højrup sogn	: Lindet skov	47
Højrup/Arrild sogn	: Lindet skov og Hønning Plantage	48
Arrild sogn	: Lindetgårds mose og skov	49

LØ HERRED MED RØMØ

Rømø sogn og del af vadehavet 55

Rømø sogn : Enkelte grundstykker til Bolindmark, Toftum og Tvismark byer, Rømø havn 56

Løgumkloster sogn : Landsognet, Draved Mose og Skov 61

SLOGS HERRED

Regionale kort 66

Hostrup, Burkal, Bylderup og Tinglev sogne 67

Ubjerg (Tønder Herred) og Burkal sogne : Grøngård 69

Tinglev sogn : Tinglev Sø 70

HØJER HERRED

Højer sogn samt sogne syd for Rigsgrænsen (Rudbøl Kog m.m.) ... 71

Emmerlev sogn : Ejendom i Sdr.Sejerslev 77

TØNDER HERRED

Tønder landsogn, Ubjerg, Abild og Visby Sogne 78

ÅBENRÅ AMT

Købstadskort, incl. købstadsjorder til Åbenrå, herunder : Vejkort, Åbenrå bys landerier, Jørgensgård tilliggende, Nørreskov, Dimenbjerg 82

Regionale kort indenfor amtet, herunder Åbenrå Fjord 100

SDR.RANGSTRUP HERRED

Bedsted, Hellevad og Egvad sogne m.m. 105

Egvad sogn : Horsbyg ejerlav, Hostrup ejerlav, Øbening ejerlav 106

Øster Løgum sogn : Hele sognet, Genner ejerlav, Hovslund ejerlav, Hjarup ejerlav, Rugbjerg ejerlav 109

RISE HERRED

Løjt sogn : Moser under Bodum ejerlav 116

Rise sogn : Lunderup ejerlav, Mjøls ejerlav,
Risgårdens tilliggende,
Heisselfeldt Kogang, Rise Skov 118

Hjordkær sogn : Del af sognet 129
Alslev og Kassø ejerlav 124
Hele sognet 129

Bolderup sogn : Ejendomme i Bollerslev, Bolderup sogn 127

LUNDTOFT HERRED

Regionale kort : Uge sogn,
del af Kliplev og Bov sogne m.m. 129

Ensted sogn : Årup hovedgårds kådnermark 131

Felsted sogn : Kjøling Kådnerland 132

SØNDERBORG AMT

Købstadskort, incl. Købstadsjorder og Slottet, Sønderborg 135

Enkelte parceller i Sønderborg 145

Regionale kort indenfor amtet 152

ALS NØRRE HERRED

Forstkort over Als Nørre herred, Gl.Nordborg Amt 153

Egen Sogn samt del af Notmark Sogn
: Østerholm parceller, Østerholm skov 157

Svenstrup sogn / Egen, Svenstrup og Havnbjerg sogn
: Hjortespring gård 163

Svenstrup sogn : Himmark "skov" 165

Oksbøl/Nordborg sogn
: Meelsgårde med tilliggende,
Mels Sø, Bundsø 166

Nordborg sogn : Nordborg Slot og by, Landerier,
parceller m.v., Kærholm,
Østerlund og Bognæs 171

ALS SØNDER HERRED

Ulkebøl sogn : Rønhave gård 177

Hørup sogn : Majbølgård 178

Kegnæs sogn : Harresø, Nogle af Nygårds landerier, Del af Hirschholm landerier 179

Lysabild sogn : Kekenæs gård (Kegnæs gård). Enkeltejendomme i Mommark 182

Tandslet sogn : En ejendom i Tandslet 185

Ketting/Asserballe sogn : Gammelgård 186

Notmark sogn : Frederikshof, Katrød-Naldmosevejen m.m. .. 188

NYBØL HERRED

Dybbøl sogn : Teglværkslund, Vejstrækning fra Frydendal mod Smøl 192

Dybbøl/Sottrup sogn: Kort over manøvren i 1812 194

Ullerup sogn : Brobøl ejerlav, Philipsborg tilliggende 196

Ullerup/Nybøl sogn : Aunbøllegårds landerier 198

Nybøl sogn : Nybøl fælled, Bøffel kobbel, Rundkær skov, afrids af sognets grænser (1860) 199

Broager sogn : Skeldegårds landerier, Kobbelskov, Fole Kobbel 203
Vejstrækning ved Broager Kirke (1860) 208

Egernssund sogn : Skodsbølgård. Kobbelskov 209

APPENDIX

Fortegnelse over registreringsnumre del 2 og 3, Sønderjylland 212

VEDLEDNING I REGISTRATURENS OPBYGNING

Registreringsskemaet består af et hoved, en navne- og indholdssektion, en rubrik vedrørende triangulering samt et afsnit til indførelse af eventuelle bemærkninger og henvisning til eventuel reproduktion. Endelig følge ofte en lille sektion med kortudsnit.

Kortart: Her er anført det foreliggende korts art, fx. landkort, special landkort, krigskort, bykort, sø-havnekort, grundplan osv.

Område/lokalitet: En reference til det afbildede områdes beliggenhed, for mindre områders vedkommende angivet ved amt, herred, sogn og evt. ejerlav.

Opbevaringssted: Navnet på den institution (hovedsamling), hvor kortet opbevares. Følgende forkortelser anvendes:

KB, KS: Det kongelige Bibliotek, kortsamlingen
KB, HS: Det kongelige Bibliotek, håndskriftssamlingen
RA : Rigsarkivet
FBT : Forsvarets Bygningstjenestes arkiv, Frederiksholms Kanal 30.

Målestoksforhold: Er enten afskrevet iflg. oplysninger på det historiske kort eller beregnet ud fra omregningsfaktorer for gamle mål, hvilket i så fald angives med '≈'. Kendes målestoksforholdet ikke eksakt, er der angivet en ca. størrelse og '?', såfremt enhedernes længde er ukendte eller usikre. '+' betyder, at man ikke har kunnet give noget rimeligt skøn.

Opmålt/trykt/tegnet år. Det anførte årstal er afskrevet iflg. oplysninger på kortet. Mangler årstal, angives et skøn.

Registreringnummeret består af

a) årstallet for kortets opmåling (udgivelse), hvad enten dette eksakt eller ej.
b) betegnelsen for det eller de kortblade fra Geodætisk Institut (max 2), der helt dækker det historiske korts geografiske område.
c) et løbenummer, der fortløbende angiver kort fra samme år og som berammes af samme G.I.blad(e).

To G.I. blade anvendes kun i tilfælde, hvor der er tale om et geografisk område udover hvert af bladenes rammer, og hvor det ville være uhensigtsmæssigt at benytte referencekort i mindre målestok, for så vidt dette til 'overmål' ville beramme det historiske kort. Undtaget herfra er dog historiske kort syd for Rigsgrænsen, hvor Danmark SV i 1:300.000 (DKSV) anvendes, uanset der er tale om lille dækningsområde.

Kortets navn. Her er den originale ortografi så vidt muligt bibeholdt, ligesom teksten kun undtagelsesvis er kortet ned.

Nederst i navneafsnittet er angivet medium, trykke-/tegningsteknik m.m.

Indhold. Det generelle indhold retter sig mod kortets almene signaturer, medens **specialindholdet** retter sig mod evt. tematiske signaturer, hvad enten det drejer sig om enkeltobjekter eller grupper heraf, som registraturens brugere bør være opmærksom på.

Dobbelt (overlejret) skrift anvendes i tilfælde af stiliserede signaturer, (perspektivafbildninger), hvor pågældende areal-, lineær-, eller punktformige elementer sjældent afbildes med forholdsmæssig korrekt udstrækning. Her ses dog bort fra skovområder indtil o. 1800, da man før slutningen af 1700-tallet (statsskovdistrikterne) og begyndelsen af det 19. århundrede (fredskovsforordningen af 1805) ikke kan tale om veldefinerede grænser som idag.

Hvis andet ikke er angivet, vil agerarealer være afsat på det historiske kort med hvid signatur ligesom på nyere kortmateriale.

Triangulering. Det vil ofte være en skønssag, hvorvidt opmålingen er sket ved eller støtter sig til en triangulering. Kort udgivet efter De Kongelige Videnskabernes Selskabs Kort (forkortet VSK fremover) bygger gerne på sidstnævntes trianguleringsopmåling.

Bemærkninger. Her findes evt. en kortfattet beskrivelse vedrørende forhold der ikke indgår i de foregående rubrikker, herunder detaljeringsgrad, udførelse, henvisninger, supplerende oplysninger m.m.

Kortets **dimensioner** angives i hele og halve cm på basis af udmåling.

På registratursidens højre nederste del findes en sektion, hvor der ofte vil være anbragt et lille **kortudsnit** med det historiske korts dækningsramme indtegnet. Opmærksomheden henledes på, at mange af de registrerede kort kun viser det tematiske relevante område, og behøver derfor ikke udfylde hele den fysiske afstukne ramme (såkaldte 'økort'). Områder uden signaturer er vist med et '+' afgrænset af en stiplet linie. Dersom kortudsnittet ikke kan indplaceres på det hertil reserverede afsnit, vil det være anbragt på den næstfølgende side. Bykort og lignende, omfattende principielt velkendte lokaliteter, angives ikke grafisk.

OVERSIGT OVER AMTS- OG HERREDSGRÆNSER I SØNDERJYLLAND GÆLDENDE INDTIL 1970.

Amtsgrænse

Herredsgrænse

Amter:

1: Tønder 2: Haderslev 3: Åbenrå 4:Sønderborg



SØNDERJYLLAND, SOGNEOVERSIGT



OVERSIGT OVER UDSKIFTNINGSKORT I LANDSARKIVET, ÅBENRÅ

Signaturerne angiver ejerlavsbebyggelsens omtrentlige beliggenhed. Optrukken sognegrænse angiver, at der findes et kort, som dækker hele sognet.

- ● Repræsenterer ejerlav
- ■ Anden korttype, skovkort o.l.
- ◆ Matrikelkort eller kopi heraf, beroende bl.a. under godsarkiver.

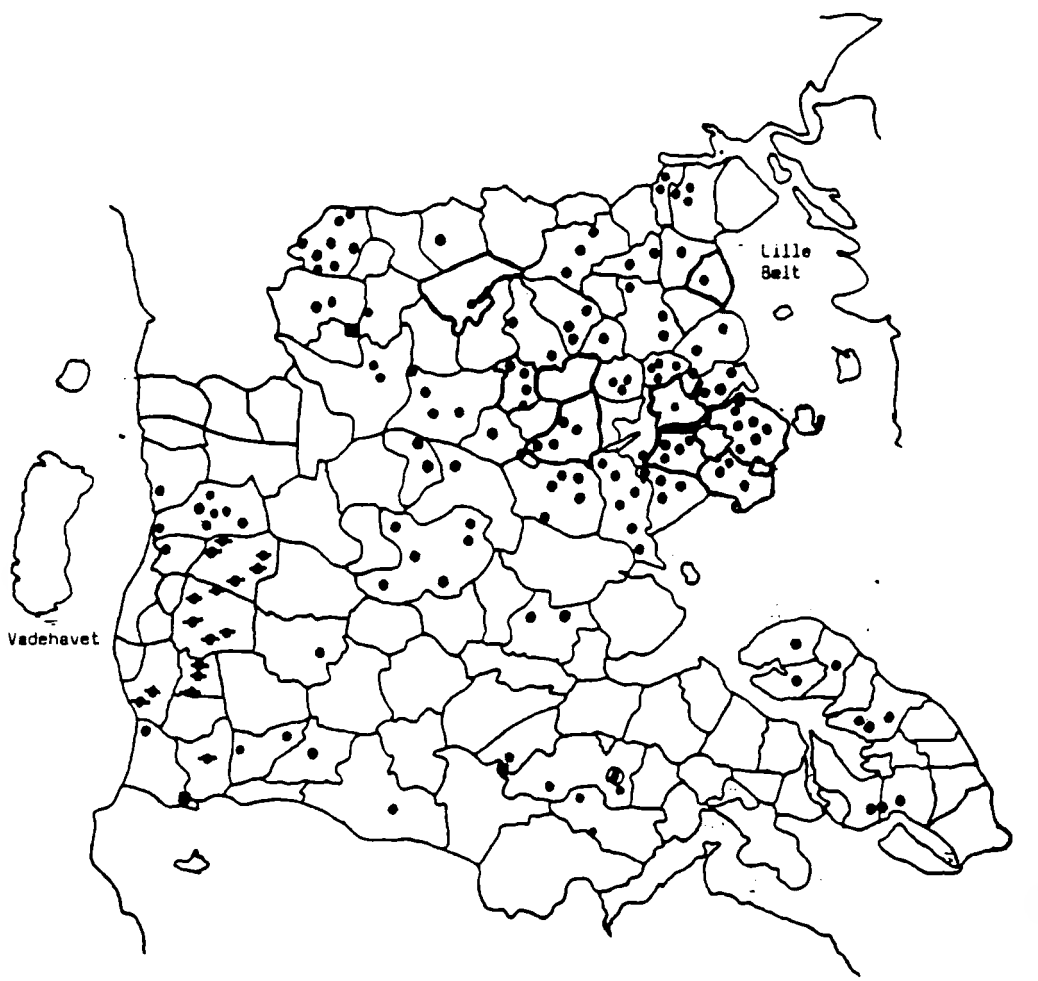

OVERSIGT OVER UDSKIFTNINGSKORT, KIELERAFLEVERINGEN

Signaturerne angiver ejerlavsbebyggelsens omtrentlige beliggenhed.

- Registreret i denne fortegnelse

- Registreret i denne fortegnelse, men findes tillige i den ikke-registrerede del af Kielerafleveringen, p.t. lukket for publikum.

· Findes kun i den ikke her registrerede del af Kielerafleveringen (se folioregistrant 165c, Rigsarkivet)

+ Sogne, der i større eller mindre grad dækkes af udskiftningskort ifølge folioregistrant 165c, ikke registreret her.



SØNDERJYLLAND, TVÆRGÅENDE KORT.



Henvisning:

1: del 2, side 134

2: del 3, side 105

3: del 3, side 102

4: del 3, side 129

TØNDER AMT

TØNDER KØBSTAD

Kortart:	Område/lokalitet:		Registreringsnr:
SPECIALKORT	TØNDERS SV-LIGE (FRISISKE) OMEGN		1231-DKSV-1
Opbevaringssted:	**Målestoksforhold:**	**Opmålt/trykt/tegnet år:**	**Arkivbetegnelse:**
KB, KS m.fl.steder	+	1231 (rekonstrueret)	JYLLAND, MINDRE LOKALITETER 'TØNDER'

Navn:

'TONDERNS NORDFRIESISCHE NACHBARLANDSCHAFT UM 1231'
NACH DEN UNTERSUCHUNGEN UND NACH DEM ENTWURF VON A.BUSCH
(AUF L.ANDRESEN A.A.O.)

Fotografisk gengivelse

Generelt indhold: (dobbelt skrift hvis stiliseret signatur)

Kystlinieforløb

Specialindhold: (herunder søværts signaturer)

Triangulering:	Ja		Nej	X	Måske		

Bemærkninger:

Kortet er et forsøg på at rekonstruere gamle kystlinier m.m.

Reproduktion: **Medie:**

Opbevaringssted:

Dimensioner: 12 x 7,5 cm

Kortart:	Område/lokalitet:		Registreringsnr:
BYKORT	TØNDER KØBSTAD MED OMLIGGENDE LANDSBYER OG SLOTTE		1598-1111 I NØ-1
Opbevaringssted:	**Målestoksforhold:**	**Opmålt/trykt/tegnet år:**	**Arkivbetegnelse:**
KB, KS KS: fotografisk optryk	+	/ 1598	JYLLAND, MINDRE LOKALITETER 'TØNDER' samt nedenstående

Navn:

DELINEATIO CIVITATIS TONDERENSIS
Tilhører: Braun og Hoggenberg: Civitates Orbis Terrarum, Bd. 5, planche 34

Papir, kobberstik. Findes også som eftertryk efter gentegning samt i håndkoloreret tysk udgave

Generelt indhold: (dobbelt skrift hvis stiliseret signatur)

Købstæder, **landsbyer, kirker, slotte, hovedgårde, enkeltgårde, huse,** veje, søer, vandløb, marsk, voldgrave

Specialindhold: (herunder søværts signaturer)

Udover Tønder: Møgeltønder, Trøjborg med dobbelt voldgrav

Triangulering:	Ja		Nej	X	Måske		

Bemærkninger:

Det håndkolorerede exemplar er ganske smukt og minutiøst udført. Gentegningens kildeværdi må betegnes som sekundær. Trøjborgs geografiske placering er ukorrekt.



Reproduktion:	Medie:
Opbevaringssted:	

Dimensioner: 48,5 x 18 cm

Kortart:	Område/lokalitet:		Registreringsnr:
BYKORT	TØNDER		1600-1111 I NØ-1
Opbevaringssted:	**Målestoksforhold:**	**Opmålt/trykt/tegnet år:**	**Arkivbetegnelse:**
LANDSARKIVET I ÅBENRÅ	÷	ca. 1600	KORTSAMLINGEN F 2 a

Navn:

UDEN NAVN
(STADT TONDERN)

Håndtegning, blyant og blæk, papir, indsat på papunderlag

Generelt indhold: (dobbelt skrift hvis stiliseret signatur)

Købstad, huse, veje

Specialindhold: (herunder søværts signaturer)

Prospektagtig afbildning af Tønder med **huse**, slotsplads, vandmølle, mølle, bro over kanal

Triangulering:	Ja		Nej	X	Måske		

Bemærkninger:

Et stærkt stilistisk, falmet og beskadiget kort. Ret upræcist og groft, men spændende.
Tilstand kritisk.
Kalke indsat som overlæg.

Reproduktion: **Medie:**

Opbevaringssted:

Dimensioner: 41 x 28 cm

Kortart:	Område/lokalitet:		Registreringsnr:
BYKORT	TØNDER		1651-1111 I NØ-1
Opbevaringssted:	**Målestoksforhold:**	**Opmålt/trykt/tegnet år:**	**Arkivbetegnelse:**
KB, KS	~ 1:7.000 ?	1651	JYLLAND, MINDRE LOKALITETER 'TØNDER'

Navn:

'GRUNDRISS DER STADT UND DES SLOSSES TONDEREN ANNO 1651'

Tilhører: NEWE LANDESBESCHREIBUNG DER ZWEI HERTZOGTHÜMER SLESVIGH UND HOLSTEIN .... MATHEMATICO IOHANNE MEJERO CHOROGRAFHICO ELABORIT DURCH CASPARUM DANCKWERTH

Kobberstik, karton, findes også i Danckwerths Atlas

Generelt indhold: (dobbelt skrift hvis stiliseret signatur)

Købstæder, kirker, slotte, huse, veje, søer, vandløb

Specialindhold: (herunder søværts signaturer)

Bl.a. en ældre voldgrav om byen (tørlagt/opfyldt o. 1651)

Triangulering:	Ja		Nej	X	Måske		

Bemærkninger:

Et ret stilistisk kort, men dog med enkelte interessante detaljer.

Iflg. KS kartoteksseddel henvises til Holsteins samling VI nr. 47 og Fr.V's Atlas XXXV nr. 25 for yderligere udgaver

Reproduktion: **Medie:**

Opbevaringssted:

Dimensioner: 25 x 16 cm

Kortart:	Område/lokalitet:		Registreringsnr:
BYKORT	TØNDER		1655-1111 I NØ-1a,b
Opbevaringssted:	**Målestoksforhold:**	**Opmålt/trykt/tegnet år:**	**Arkivbetegnelse:**
KB, KS	÷	1655	JYLLAND, MINDRE LOKALITETER 'TØNDER' 1111,155,142,111-0-1655/1

Navn:

'TONDERA'

Kobbertryk, 2 ex - det ene opklæbet.

Tilhører: REGNORUM DANIÆ & NORWEGIÆ, UT & DUCATUM SLESVICI & HOLSATIÆ REGIONUMQUE AD EA SPECTATIUM, DESCRIPTIO NOVA. AMSTERODAMI. APUDÆGIDIUM JANSSONIUM VALCKENIER 1655
Efter s. 94 a)

Generelt indhold: (dobbelt skrift hvis stiliseret signatur)

Købstæder, kirker, slotte, **huse**, veje, søer, vandløb

Specialindhold: (herunder søværts signaturer)

4 talhenvisninger

Triangulering:	Ja		Nej	X	Måske		

Bemærkninger:

Et lille stilistisk kort, sikkert udført på grundlag af Johs.Mejers kort (se foregående)

a) kilde: kartotekskort, KB

Reproduktion: **Medie:**

Opbevaringssted:

Dimensioner: 14 x 11,5 cm

Kortart:	Område/lokalitet:		Registreringsnr:
LAND OG BYKORT	TØNDER OG OMEGN		1685-1111 I NØ-1
Opbevaringssted:	**Målestoksforhold:**	**Opmålt/trykt/tegnet år:**	**Arkivbetegnelse:**
KB, KS	~ 1:6.080	1685	JYLLAND, MINDRE LOKALITETER 'TØNDER'

Navn:

'ABRISS DER STADT TONDERN (NEBST DESSEN ?) UMBLIEGENDEN FLÜSSER, ETC.'
AUTORE H.S.RIGE Ao (16)85

Håndtegning, tusch, koloreret (kontur), papir

Generelt indhold: (dobbelt skrift hvis stiliseret signatur)

Købstæder, kirker, slotte, veje, søer, vandløb, dyrkede agre, inddæmmede (græsnings)arealer

Specialindhold: (herunder søværts signaturer)

Byområdet rødkoloreret
25 bogstavhenvisninger
Nordpil
Tønder slot (grundplan)

Triangulering:	Ja		Nej	X	Måske		

Bemærkninger:

Et smukt kort, der - skønt uden smådetaljer - virker ret pålideligt. (Mere end de foregående, stilistiske kort)
Kortet viser bl.a. lidt af Tøndermarsken hvor bl.a. fremgår, at Vidåens beliggenhed var mere nordlig for så vidt angår strækningen vest for Tønder. Det fremgår, at der må have være sejladsmulighed til byen.



Reproduktion: Juni 1986 **Medie:**

Opbevaringssted: Fredningsstyrelsen (NHJ)

Dimensioner: 110 x 89 cm

Kortart:	Område/lokalitet:		Registreringsnr:
BYKORT	TØNDER KØBSTADS SYDLIGE DEL		1700-1111 I NØ-1
Opbevaringssted:	**Målestoksforhold:**	**Opmålt/trykt/tegnet år:**	**Arkivbetegnelse:**
LANDSARKIVET I ÅBENRÅ	+	ca. 1700	KORTSAMLINGEN F 26

Navn:

UDEN NAVN
(KORT OVER TØNDER SÜDERFELT)

Håndtegning, blæk, tusch, papir, koloreret

Generelt indhold: (dobbelt skrift hvis stiliseret signatur)

Købstad, Tønder Slot, huse, veje, vandløb, **vandmøller**, broer, mølledam, dige.

Specialindhold: (herunder søværts signaturer)

Købstadsjorden er afbildet som 'celler' med kanaler som skel

Triangulering:	Ja		Nej	X	Måske		

Bemærkninger:

Et stærkt stilistisk kort. Skrøbeligt,
men ganske spændende - tildels udført
som prospekt

Reproduktion:	Medie:
Opbevaringssted:	

Dimensioner: 42 x 29 cm

Kortart:	Område/lokalitet:		Registreringsnr:
BYKORT	TØNDER		1730-1111 I NØ-1a,b
Opbevaringssted:	**Målestoksforhold:**	**Opmålt/trykt/tegnet år:**	**Arkivbetegnelse:**
KB, KS	+	1730	JYLLAND, MINDRE LOKALITETER 'TØNDER'

Navn:

'TONDERN'
Tilhører: E.Pontoppidan: 'TEATRUM DANIÆ' 1730

Kobberstik, papir, opklæbet, 2 ex.

Generelt indhold: (dobbelt skrift hvis stiliseret signatur)

Købstæder, kirker, slotte, veje, søer, vandløb

Specialindhold: (herunder søværts signaturer)

Byområde tonet
3 talhenvisninger (kirke - slot - markedsplads)

Triangulering:	Ja		Nej	X	Måske		

Bemærkninger:

Et udetaljeret kort, som andre
i samme værk

Reproduktion:	**Medie:**
Opbevaringssted:	

Dimensioner: 11 x 8,5 cm

Kortart:	Område/lokalitet:		Registreringsnr:
BYKORT	TØNDER		1750-1111 I NØ-1
Opbevaringssted:	**Målestoksforhold:**	**Opmålt/trykt/tegnet år:**	**Arkivbetegnelse:**
KB, KS	+	1750 ?	JYLLAND, MINDRE LOKALITETER 'TØNDER'

Navn:

'TÖNDERN'

Tilhører: E. Pontoppidans Danske Atlas ? (men kasseret)

Kobberstik, papir

Generelt indhold: (dobbelt skrift hvis stiliseret signatur)

Købstæder, kirker, slotte, veje, søer, vandløb

Specialindhold: (herunder søværts signaturer)

8 talhenvisninger
Bysegl
Bebygget areal tonet

Triangulering:	Ja		Nej	X	Måske		

Bemærkninger:

Et kort uden mange detaljer

Reproduktion: **Medie:**

Opbevaringssted:

Dimensioner: 24 x 16 cm

Kortart:	Område/lokalitet:		Registreringsnr:
SPECIAL LANDKORT	TØNDER KØBSTAD MØLLEKANAL		1768-1111 I NØ-1
Opbevaringssted:	**Målestoksforhold:**	**Opmålt/trykt/tegnet år:**	**Arkivbetegnelse:**
LANDSARKIVET I ÅBENRÅ	~ 1:1.870	1768	KORTSAMLINGEN TØNDER BY 6 a

Navn:

ABRISS VON DEM, OSTEN TONDERN, LÆNGST DEM MUHLENSTROHM, BELEGENEN AMBTS= GRUND UND DEREN SCHEIDUNG AN DEM STADT=GRUNDE, |:ANJTZE (?) SO MIT NEUEN SCHEIDUNGS PFAHLEN BESETZET, WIE ES IN ANNO 1739 IM SEPT IST BEWERCK-STELLIGET WORDEN :| DA EIN JEDER SCHEIDE PFAHL MIT LITTERN BEZEICHNET WIE UAF DIESER CHARTE ERSICHLICH, ALS A,B,C...L GESCHENEN IM AUGUST 1768 HINRICH HEMSEN

Håndtegning, blæk og tusch, papir, karton, koloreret

Generelt indhold: (dobbelt skrift hvis stiliseret signatur)

Specialindhold: (herunder søværts signaturer)

Møllekanal, dæmning med **broer**, dige, **lidt af købstaden**, sidevandløb, litrabetegnelse.
Nordpil
Anmærkning: Møllestrømmen renoveret Anno 1768

Triangulering:	Ja		Nej	X	Måske		

Bemærkninger:

Et stærkt stilistisk kort.

Reproduktion: **Medie:**

Opbevaringssted:

Dimensioner: 56 x 12,5 cm

Kortart:	Område/lokalitet:		Registreringsnr:
BYKORT	TØNDER		1781-1111 I NØ-1
Opbevaringssted:	**Målestoksforhold:**	**Opmålt/trykt/tegnet år:**	**Arkivbetegnelse:**
KB, KS	+	1781 (Iflg. KS)	JYLLAND, MINDRE LOKALITETER 'TØNDER'

Navn:

'TÖNDERN UDI GRUNDTEGNING'
H.F.SCHLEGEL DELIN. F.G.FRIDRICH SCULPS

Tilhører: Erich Pontoppidans Danske Atlas

Kobberstik, papir, opklæbet

Generelt indhold: (dobbelt skrift hvis stiliseret signatur)

Købstæder, kirker, slotte (ruin?), få huse, veje, søer, vandløb, enge, vandmøller

Specialindhold: (herunder søværts signaturer)

50 talhenvisninger

Triangulering:	Ja		Nej		Måske	X	

Bemærkninger:

Et forholdsvist detaljeret bykort, mere detaljeret end det foregående af Pontoppidan

Reproduktion:	**Medie:**
Opbevaringssted:	

Dimensioner: 27,5 x 18,5 cm

Kortart:	Område/lokalitet:		Registreringsnr:
SPECIAL BYKORT	TØNDER KØBSTAD		1784-1111 I NØ-1
Opbevaringssted:	**Målestoksforhold:**	**Opmålt/trykt/tegnet år:**	**Arkivbetegnelse:**
LANDSARKIVET I ÅBENRÅ	~ 1:3.330	1784	KORTSAMLINGEN TØNDER BY 6 b

Navn:

ABRISS VON DER STADT TONDERSCHEN SCHIFFBRÜCKE, AUFGEMESSEN UND NACH DEN UNTER ANGEFÜGTEN MASSTABE IM .... GEBRACHT VON F.JACOBSEN KÖNIGL. BESTALLTEN LANDMESSER. TONDERN, D.7ten APRILE 1784

Håndtegning, blæk og tusch, papir på karton, vandområder konturkoloreret.

Generelt indhold: (dobbelt skrift hvis stiliseret signatur)

Købstad

Specialindhold: (herunder søværts signaturer)

Rids af grunde m.m., havnekanal, enkelte mindre kanaler (i købstaden)
Litr. A-S vedr. enkelte arealer
Nordpil

Triangulering:	Ja		Nej	X	Måske		

Bemærkninger:

Et kort med begrænset indhold.
Øverste del mangler.
Fugtskadet

Reproduktion:	**Medie:**
Opbevaringssted:	

Dimensioner: 39,5 x 33 cm

Kortart:	Område/lokalitet:		Registreringsnr:
BY-/LANDKORT	TØNDER KØBSTADS SYDLIGE DEL MED DET HERFOR SYDLIGE BELIGGENDE LANDOMRÅDE		1793-1111 I NØ-1
Opbevaringssted:	**Målestoksforhold:**	**Opmålt/trykt/tegnet år:**	**Arkivbetegnelse:**
LANDSARKIVET I ÅBENRÅ	~ 1:3.150	1793	KORTSAMLINGEN F 2 e

Navn:

ABRISS VON EINEN THEIL DER STADT TONDERN UND DER TONDERSCHEN STADTFELDT, BESONDERN VON DEN JETZIGEN ALTEN CANAL UND DEN ANZULEGENDEN NEUEN CANAL NEBST DER BEY ABGRABUNG DES LETZEN NACHSTEHENDEN NEUEN WEGEN. TONDERN, D. 15. JUNI 1793 RECTIFICIRT VON MIR. F.JACOBSEN, KÖNIGL. BESTALLTER LANDMESSER

Håndtegning, tusch, papir, koloreret

Generelt indhold: (dobbelt skrift hvis stiliseret signatur)

Købstæder, enge, vandløb, vandmøller, broer, kanaler, mølledam og - dæmning

Specialindhold: (herunder søværts signaturer)

Tønder Slotsplads
Matrikelskel (indenfor købstadsjorderne)
Bygningsomrids, Få marknavne og litrabetegnelser
Forklaring vedr. Kanalløb, Specialkort over den nye kanal.

Triangulering:	Ja		Nej	X	Måske		

Bemærkninger:

Forholdsvist præcist udført

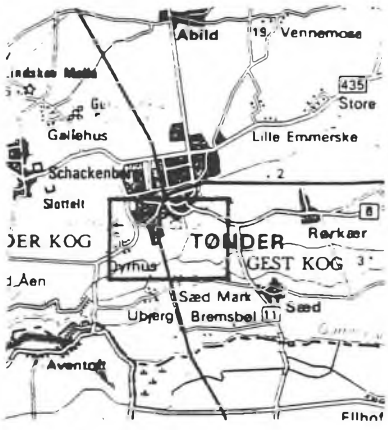

Reproduktion:	Medie:
Opbevaringssted:	

Dimensioner: 71 x 50 cm

Kortart:	Område/lokalitet:		Registreringsnr:
SPECIAL BYKORT	TØNDER KØBSTAD MED OMGIVELSER		1800-1111 I NØ-1
Opbevaringssted:	**Målestoksforhold:**	**Opmålt/trykt/tegnet år:**	**Arkivbetegnelse:**
LANDSARKIVET I ÅBENRÅ	~ 1:5.940	Slutn.af 1700-tallet	KORTSAMLINGEN F 2 c

Navn:

UDEN NAVN
(KORT OVER TØNDER OG OMEGN)

Håndtegning, blæk og tusch, papir, koloreret

Generelt indhold: (dobbelt skrift hvis stiliseret signatur)

Veje, vandløb, kanaler, skibsbro, slotsgrund

Specialindhold: (herunder søværts signaturer)

Vejnavne
Nordpil

Triangulering:	Ja		Nej	X	Måske		

Bemærkninger:

Vejnettet og vandløb/kanaler er detaljeret afbildet. Måske kopi af 1685-1111 I NØ-1

Reproduktion: **Medie:**

Opbevaringssted:

Dimensioner: 71 x 75 cm

Dækningsområde:
Omtrent som foregående kort.

Kortart:	Område/lokalitet:		Registreringsnr:
BYKORT	TØNDER KØBSTAD MED OMGIVELSER		1803-1111 I NØ-1
Opbevaringssted:	**Målestoksforhold:**	**Opmålt/trykt/tegnet år:**	**Arkivbetegnelse:**
LANDSARKIVET I ÅBENRÅ	~1:18.000	1803	KORTSAMLINGEN ?

Navn:

COPIA
SUTUATIONSRISZ VON DEN FELDMARK DER STADT TONDERN. AUFGENOMMEN VON MIR. J.JACOBSEN. KÖNIGLICH BESTALLTER LANDMESSER. TONDERN DEN 23. AUG 1803

Håndtegning, tusch, papir, koloreret

Generelt indhold: (dobbelt skrift hvis stiliseret signatur)

Kirker, slotsgrund, veje, vandløb, **møller**, vandmøller, broer, kanaler

Specialindhold: (herunder søværts signaturer)

Navne på enkelte lokaliteter
Litra- og nummerbetegnelser (men uden refererende tekst)
Nordpil

Triangulering:	Ja		Nej	X	Måske		

Bemærkninger:

Bygningsområds fremgår ikke, på nær enkelte tilfælde

Reproduktion: **Medie:**

Opbevaringssted:

Dimensioner: 34 x 44 cm

Kortart:	Område/lokalitet:		Registreringsnr:
SPECIAL TEMAKORT	TØNDER, OMRÅDET ØST FOR KØBSTADEN		1812-1111 I NØ-1
Opbevaringssted:	**Målestoksforhold:**	**Opmålt/trykt/tegnet år:**	**Arkivbetegnelse:**
LANDSARKIVET I ÅBENRÅ	~ 1:6.820	1812	KORTSAMLINGEN F 2 f

Navn:

SITUATIONSCHARTE ÜBER DIE HAUS-WEGE OSTEN DER STADT TONDERN

Håndtegning, blæk, karton

Generelt indhold: (dobbelt skrift hvis stiliseret signatur)

Vej

Specialindhold: (herunder søværts signaturer)

Lodder tilstødende vejen
Brugernavne og (matrikel?)numre (60 ialt)
Forklaring vedr. enkelte lokaliteter
Nordpil

Triangulering:	Ja		Nej		Måske	X	

Bemærkninger:

Kortet er uden topografiske signaturer

Reproduktion: **Medie:**

Opbevaringssted:

Dimensioner: 56,5 x 70 cm

Kortart:	Område/lokalitet:		Registreringsnr:
SPECIAL KORT	TØNDER, TØNDER MØLLEDAM OG -STRØM DEL AF KØBSTADEN		1836-1111 I NØ-1
Opbevaringssted:	**Målestoksforhold:**	**Opmålt/trykt/tegnet år:**	**Arkivbetegnelse:**
RA	~ 1:855	1836	KIELERAFLEVERINGEN KORTSAMLINGEN ABT 402, nr.13 og 14

Navn:

CHARTE VON DEM ZU HERSCHAFTLICHEN WASSERMÜHLE BEY TONDERN GEHÖRIGEN MÜHLEN-DAMM UND STROHM, NEBST DEN ANGRENZENDEN GÄRTEN, LANDEREIEN ETC BEHUF EINER NÄHERE BESTIMMUNG DER ZUM KÜNFTIGES JAHR BEABSIGTER AUSGRABUNG UND RENOVIRUNG DES GEDACHTEN MUHLENDAMMES UND STROHMS S.W.D.A. AUFGEMESSEN UND ENTWORFEN IM OCTOBER 1836 VON C.CARSTENS, B.E.LANDMESSER

Håndtegning, tusch, papir på lærred, bygninger rødkolorerede

Generelt indhold: (dobbelt skrift hvis stiliseret signatur)

Huse, veje, **trærækker, haver**, vandløb, vandmøller, broer, sommerdige.

Specialindhold: (herunder søværts signaturer)

Mølle bygninger, mølledam, tilsluttende vandløb med omgivne bebyggelser, parceller m.v.
Nordpil

Triangulering:	Ja		Nej		Måske	X	

Bemærkninger:

Et pænt og detaljeret kort,
præcist men tildels stilistisk udført.

NB: nr. 14 er en kopi uden
trærække

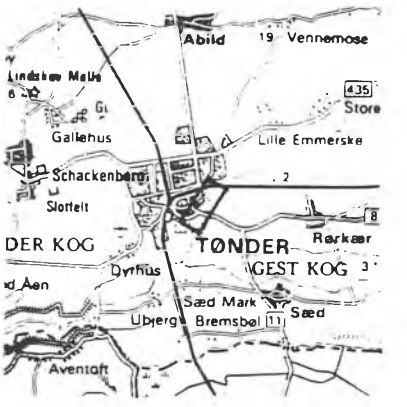

Reproduktion: **Medie:**

Opbevaringssted:

Dimensioner: 194,5 x46 cm

Kortart:	Område/lokalitet:		Registreringsnr:
BYKORT	TØNDER		1862-1111 I NØ-1a,b
Opbevaringssted:	**Målestoksforhold:**	**Opmålt/trykt/tegnet år:**	**Arkivbetegnelse:**
KB, KS	1:4.000	1862	JYLLAND, MINDRE LOKALITETER 'TØNDER'

Navn:

'TÖNDER' 1862
Opmaalt af W.Lumholtz
E.M.Bærentzen & Co. Lith Inst.

Tilhører: J.P.Trap: STATISTISK TOPOGRAPHISK BESKRIVELSE AF HERTUGDØMMERNE SLESVIG-HOLSTEN. KBH. 1864.

Litografi, papir, 2 ex.

Generelt indhold: (dobbelt skrift hvis stiliseret signatur)

Købstæder, kirker, få huse, husrækker, veje, alleeér, søer, vandløb, eng vandmøller

Specialindhold: (herunder søværts signaturer)

18 talhenvisninger
Nordpil

Triangulering:	Ja		Nej		Måske	X	

Bemærkninger:

Et pænt, detaljeret kort som andre i samme værk

Reproduktion: **Medie:**

Opbevaringssted:

Dimensioner: 33 x 23 cm

Kortart:	Område/lokalitet:		Registreringsnr:
LANDKORT	TØNDER KØBSTADSJORDER		1862-1111 I NØ-2a,b
Opbevaringssted: KB, KS m.fl.steder	**Målestoksforhold:** 1:40.000	**Opmålt/trykt/tegnet år:** 1862	**Arkivbetegnelse:** JYLLAND, MINDRE LOKALITETER 'TØNDER'

Navn:

KORT OVER TØNDER KJÖBSTADS JORDER 1862

Tilhører: J.P.Trap: STATISTISK TOPOGRAPHISK BESKRIVELSE AF HERTUGDØMMERNE SLESVIG OG HOLSTEN. KBH. 1864.

Litografi, papir, 2 ex - det ene opklæbet

Generelt indhold: (dobbelt skrift hvis stiliseret signatur)

Købstæder, huse, veje, søer, vandløb.

Specialindhold: (herunder søværts signaturer)

Nordpil

Triangulering:	Ja	(X)	Nej		Måske	X	

Bemærkninger:

Et kort som andre i samme værk.

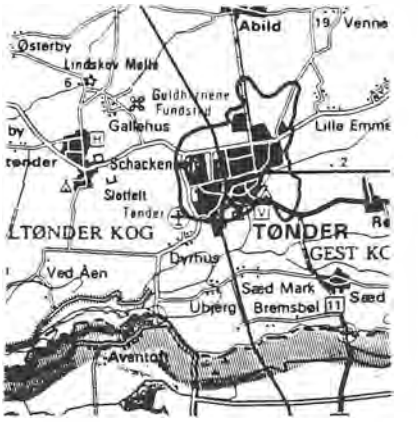

Reproduktion: **Medie:**

Opbevaringssted:

Dimensioner: 13 x 17 cm

TØNDER AMT

Regionale kort indenfor amtet.

Kortart:	Område/lokalitet:		Registreringsnr:
LANDKORT	GL.TØNDER AMT		1648-DKSV-1
Opbevaringssted:	**Målestoksforhold:**	**Opmålt/trykt/tegnet år:**	**Arkivbetegnelse:**
KB, KS (faksimileudg. 1963)	~ 1:130.000	1648 / 1652	se nedenfor

Navn:

DAS AMBT TONDERN
OHNE LUNDTOFT HERDE ANNO 1648
Planche XI
Tilhører: Caspar Danckwerths Atlas over Slesvig-Holsten 1652. Efter Johs. Mejers kort.

Original: Kobbertryk, papir, titelramme ornamenteret

Generelt indhold: (dobbelt skrift hvis stiliseret signatur)

Købstæder, **landsbyer, kirker, slotte, herre gårde, få enkeltgårde, få huse**, veje, diger, **højdeforhold** antydet, **få skove**, moser, søer, vandløb, **møller**

Specialindhold: (herunder søværts signaturer)

Tidevandsløb

Triangulering:	Ja		Nej	X	Måske		

Bemærkninger:

Et oversigtskort uden detaljer, men dog med interessant information vedr. gammel kystlinie m.v.
NB: Planche XII indeholder et særkort over Tøndermarsken til DageböIl (dog ikke mere detaljeret end foregående planche)

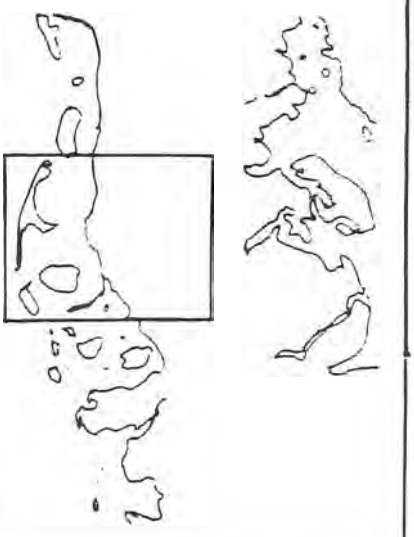

Reproduktion: **Medie:**

Opbevaringssted:

Dimensioner: 53 x 39 cm

TØNDER AMT

HVIDDING HERRED

Hvidding, Rejsby, Roager, Spandet, Højrup,
Vodder, Brøns, Skærbæk og Arrild sogne.

Kortart:	Område/lokalitet:		Registreringsnr:
SPECIAL LANDKORT	GL.HADERSLEV AMT, HVIDING HERRED MARSKLANDET SYD FOR VESTER VEDSTED - BRØNS. SYD SLESVIG		1743-1112 I NV/SV-1
Opbevaringssted:	**Målestoksforhold:**	**Opmålt/trykt/tegnet år:**	**Arkivbetegnelse:**
RA	?	1743	RENTEKAMMERSAML. KORTSAMLINGEN Nr. 19

Navn:

UDEN NAVN
(KORT OVER OMRÅDET FRA V.VEDSTED TIL BRÖNS I SYD TILSTØDENDE VADEHAVET)
DIE PUNCTIERTE LINIEN SCHEIDEN GEST UND MARSCH VON EINANDER. UND DIESE CARTE PRÆSENTIRET DIE MARSCHEN VON BRÖNSER AUWE NACH WORDEN BIS WESTER. ANNO 1743. HINRICH HEMSEN

Håndtegning, tusch, koloreret, karton

Generelt indhold: (dobbelt skrift hvis stiliseret signatur)

Landsbyer, kirker, enkeltgårde, huse, få veje (til Mandø), vandløb, **agerfelter**, græs/engarealer

Specialindhold: (herunder søværts signaturer)

Agre og græsningsfelter

Triangulering:	Ja		Nej	X	Måske		

Bemærkninger:

Et interessant, men (noget) udetaljeret
og stilistisk udført kort.
Næppe helt arealtro - især bebyggelserne
virker lidt tilfældigt spredt ud.

Reproduktion: **Medie:**

Opbevaringssted:

Dækningsområde: se bagsiden

Dimensioner: 46 x 141 cm

Kortart:	Område/lokalitet:		Registreringsnr:
UDSKIFTNINGSKORT	TØNDER AMT, HVIDING HERRED VODDER SOGN BIRKELEV EJERLAV		1802-1112 I SV-1
Opbevaringssted:	**Målestoksforhold:**	**Opmålt/trykt/tegnet år:**	**Arkivbetegnelse:**
RA	~1:4.830	1802	KIELERAFLEVERINGEN KORTSAMLINGEN ABT. 402 B. Nr. 99

Navn:

KARTE VON DER DORFSCHAFT BIRCKLEF IM KIRCHSPIEL WODDER. AUFGEMESSEN IM JAHRE 1802 DURCH PETER F.PETERSEN

Håndtegning, tusch, papir på lærred. Bygninger rødkolorerede.

Generelt indhold: (dobbelt skrift hvis stiliseret signatur)

Landsbyer, enkeltgårde, huse, veje,
skove, moser, enge, heder, **krat** (skrøb)

Specialindhold: (herunder søværts signaturer)

Matr.skel og -nr.
Marknavne
Nordpil

Triangulering:	Ja		Nej		Måske	X	

Bemærkninger:

Et stort og minutiøst udført kort.
Lodmønstret synes ret komplext.



Reproduktion: **Medie:**

Opbevaringssted:

Dimensioner: 69 x 141 cm

Kortart:	Område/lokalitet:		Registreringsnr:
UDSKIFTNINGSKORT	TØNDER AMT, HVIDING HERRED VODDER SOGN ÅVED EJERLAV		1802-1112 II NØ-1
Opbevaringssted:	**Målestoksforhold:**	**Opmålt/trykt/tegnet år:**	**Arkivbetegnelse:**
RA	~1:4.830	1802	KIELERAFLEVERINGEN KORTSAMLINGEN ABT. 402 B. Nr. 100

Navn:

KARTE VON DER DORFSCHAFT OWED IM KIRCHSPIEL WODDER. AUFGEMESSEN IM JAHRE 1802 DURCH P.J.PETERSEN

Håndtegning, tusch, papir på lærred. Bygninger rødkolorerede.

Generelt indhold: (dobbelt skrift hvis stiliseret signatur)

Enkeltgårde, veje,
enge, heder, **krat** (skrub)

Specialindhold: (herunder søværts signaturer)

Matr.skel og -nr.
Marknavne
Brugerfortegnelse (6 nr.)
Nordpil

Triangulering:	Ja		Nej		Måske	X	

Bemærkninger:

Iaær hedelodderne er omfangsrige

Reproduktion: **Medie:**

Opbevaringssted:

Dimensioner: 58 x 44 cm

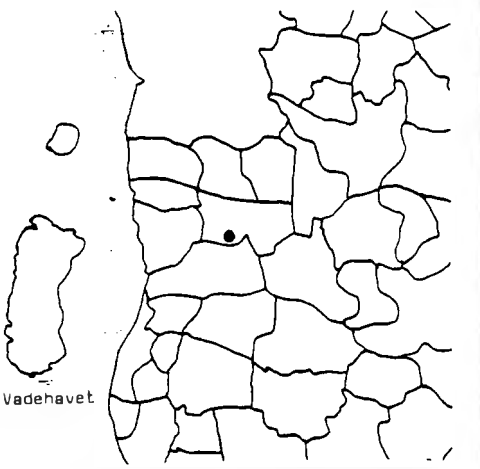

Kortart:	Område/lokalitet:		Registreringsnr:
UDSKIFTNINGSKORT	TØNDER AMT, HVIDING HERRED SKÆRBÆK SOGN. Ø.GASSE SAMT DET FÆLLES HEDEAREAL TIL V.GASSE		1795-1112 II NØ/ -NV-1
Opbevaringssted: RA	**Målestoksforhold:** ~ 1:4.830	**Opmålt/trykt/tegnet år:** 1795	**Arkivbetegnelse:** KIELERAFLEVERINGEN KORTSAMLINGEN ABT. 402 B. Nr. 94

Navn:

KARTE VON DER DORFSCHAFT ÖSTER GASSE WELCHE ZUGLEICH EINIGE LANDSTÜCKE VON WESTERGASSE ENTHÆLT DES KIRCHSPIELS SCHERREBÆCK UNTER HVIDDING HARDE, AMTS HADERSLEBEN. AUFGEMESSEN UND KARTIRT IM DEM JAHRE 1795 DURCH FR.FEDDERSEN

Håndtegning, tusch, papir på lærred. Bygninger rødkolorerede.

Generelt indhold: (dobbelt skrift hvis stiliseret signatur)

Landsbyer, enkeltgårde, huse, veje,
enge, heder, vandløb, oldtids(høje)
broer (s. for byen)

Specialindhold: (herunder søværts signaturer)

Matr.skel og -nr.
Marknavne
Brugerfortegnelse (nr. 1-31, 220-221, 244-245, 223)
Nordpil

Triangulering:	Ja		Nej		Måske	X	

Bemærkninger:

Kortet viser bl.a. det endnu uudskiftede fælles hedeareal til Ø.og V.Gasse. En stor del af området henlå som hede; engene samler sig omkring vandløbene.



Reproduktion: **Medie:**

Opbevaringssted:

Dimensioner: 114,5 x 127,5 cm

Kortart:	Område/lokalitet:		Registreringsnr:
UDSKIFTNINGSKORT	TØNDER AMT, HVIDING HERRED SKÆRBÆK SOGN. FÆLLESHEDEN TIL V.GASSE BYER		1857-1112 II NV-1
Opbevaringssted:	**Målestoksforhold:**	**Opmålt/trykt/tegnet år:**	**Arkivbetegnelse:**
RA	1:3.200	1857	KIELERAFLEVERINGEN KORTSAMLINGEN ABT. 402 B. Nr. 95

Navn:

UDSKIFTNINGKORT OVER FÆLLESHEDEN TIL VESTERGASSE BYER SKÆRBÆK SOGN
HADERSLEV AMT. OPMAALT OG SKIFTET 1857.
Af J.V.Ritter, Kgl.Landmåler for Hertugdömmet Slesvig.

Håndtegning, tusch, karton.

Generelt indhold: (dobbelt skrift hvis stiliseret signatur)

Veje,
moser, heder

Specialindhold: (herunder søværts signaturer)

Matr.skel og -nr. (romertal)
Nordpil

Triangulering:	Ja		Nej		Måske	X	

Bemærkninger:

Kortet viser alene et hedeareal
uden bebyggelse af nogen art.
Det drejer sig vistnok om et
areal på foregående korts
NØ-lige del.



Reproduktion: **Medie:**

Opbevaringssted:

Dimensioner: 52 x 74,5 cm

Kortart:	Område/lokalitet:		Registreringsnr:
UDSKIFTNINGSKORT	TØNDER AMT, HVIDING HERRED SKÆRBÆK SOGN KÆPSLUND EJERLAV		1795-1112 II NØ-1
Opbevaringssted:	**Målestoksforhold:**	**Opmålt/trykt/tegnet år:**	**Arkivbetegnelse:**
RA	~1:4.830	1795	KIELERAFLEVERINGEN KORTSAMLINGEN ABT. 402 B. Nr. 96

Navn:

KARTE VON DEN HUESENLÆNDEREYEN KIRPSLUND IM KIRCHSPIEL SCHERREBECK UNTER HVIDING HARDE AMTS HADERSLEBEN. AUFGEMESSEN UND KARTIRT IN Ao 1795 DURCH F.FEDDERSEN

Håndtegning, tusch, papir på lærred. Bygninger rødkolorerede.

Generelt indhold: (dobbelt skrift hvis stiliseret signatur)

Enkeltgård,
moser, enge, heder

Specialindhold: (herunder søværts signaturer)

Marknavne
Nordpil

Triangulering:	Ja		Nej		Måske	X	

Bemærkninger:

Kortets indhold begrænset.

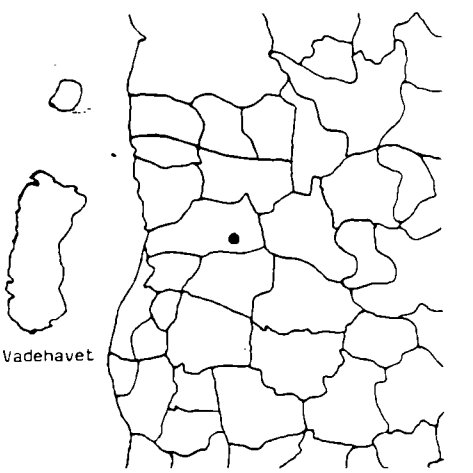

Reproduktion: **Medie:**

Opbevaringssted:

Dimensioner: 54 x 33,5 cm

Kortart:	Område/lokalitet:		Registreringsnr:
UDSKIFTNINGSKORT	TØNDER AMT, HVIDING HERRED SKÆRBÆK SOGN MOSEBØL EJERLAV		1795-1112 II NV-1
Opbevaringssted:	**Målestoksforhold:**	**Opmålt/trykt/tegnet år:**	**Arkivbetegnelse:**
RA	~1:4.830	1795	KIELERAFLEVERINGEN KORTSAMLINGEN ABT. 402 B. Nr. 97

Navn:

KARTE VON DER DORFSCHAFT MOOSBÜLL IM KIRCHSPIEL SCHERREBECK UNTER HVIDDING HARDE AMTS HADERSLEBEN. AUFGEMESSEN 1795 DURCH F.FEDDERSEN.

Håndtegning, tusch, papir på lærred. Bygninger rødkolorerede.

Generelt indhold: (dobbelt skrift hvis stiliseret signatur)

3 enkeltgårde, hus, veje,
moser, enge

Specialindhold: (herunder søværts signaturer)

Matr.skel og -nr.
Marknavne
Brugerfortegnelse (nr. 51-54, 59-61, 67, 206, 210-213, 215-17, 219, 252-54)
Nordpil

Triangulering:	Ja		Nej		Måske	X	

Bemærkninger:



Reproduktion: **Medie:**

Opbevaringssted:

Dimensioner: 20 x 46,5 cm

Kortart:	Område/lokalitet:		Registreringsnr:
UDSKIFTNINGSKORT	TØNDER AMT, HVIDING HERRED SKÆRBÆK SOGN ULLERUP EJERLAV		1795-1112 II NV-2
Opbevaringssted: RA	**Målestoksforhold:** ~1:4.830	**Opmålt/trykt/tegnet år:** 1795	**Arkivbetegnelse:** KIELERAFLEVERINGEN KORTSAMLINGEN ABT. 402 B. Nr. 98

Navn:

KARTE VON DER DORFSCHAFT ULLERUP DES KIRSCHSPIELS SCHERREBEK UNTER HVIDDING HARDE AMTS HADERSLEBEN. AUFGEMESSEN UND KARTIRT IM JAHRE 1795 DURCH FR.FEDDERSEN.

Håndtegning, tusch, papir på lærred. Bygninger rødkolorerede.

Generelt indhold: (dobbelt skrift hvis stiliseret signatur)

3 enkeltgårde, huse, veje,
enge, heder, vandløb (Brøns Å), (oldtids)høje især V-SV for bebyggelsen
Højdeforhold angivet ved toning.

Specialindhold: (herunder søværts signaturer)

Matr.skel og -nr. (romertal)
Marknavne
Nordpil

Triangulering:	Ja		Nej		Måske	X	

Bemærkninger:

Kun få matr. skel, dele af området
har muligvis endnu henligget som
fælled.



Reproduktion: **Medie:**

Opbevaringssted:

Dimensioner: 64 x 57 cm

Kortart:	**Område/lokalitet:**		**Registreringsnr:**
SKOVKORT	GL.HADERSLEV AMT, (NU TØNDER AMT) HVIDING HERRED, ARRILD/HØJRUP SOGNE, LINNET SKOV		1784-1112 I SØ/ II NØ-1a
Opbevaringssted:	**Målestoksforhold:**	**Opmålt/trykt/tegnet år:**	**Arkivbetegnelse:**
RA	1:3.500	1784	RENTEKAMMERSAML. KORTSAMLINGEN Nr. 1

Navn:

CHARTE OVER LINNET SKOV AF H.CLEMENDSEN, LANDMÅLER
OPTAGEN I AARET 1784

Håndtegning, tusch, karton, koloreret

Generelt indhold: (dobbelt skrift hvis stiliseret signatur)

Veje, **vejnavne, skove,** (heder og **krat** 1))

Specialindhold: (herunder søværts signaturer)

Skovens afgræsning med angivelse af Hønning og Lindet Skrøp (krat)

Triangulering:	Ja		Nej		Måske		

Bemærkninger:

Et udetaljeret skovkort.

1) dette er angivet verbalt,
ikke ved signaturer.

Reproduktion:	**Medie:**
Opbevaringssted:	

Dækningsområde: se næstfølgende kort

Dimensioner: 59 x 91 cm

Kortart:	Område/lokalitet:		Registreringsnr:
SKOVKORT	GL.HADERSLEV AMT, (NU TØNDER AMT) HVIDING HERRED, ARRILD/HØJRUP SOGNE LINNET SKOV MED HØNNING KRAT		1784-1112 I SØ/ II NØ-1b
Opbevaringssted:	**Målestoksforhold:**	**Opmålt/trykt/tegnet år:**	**Arkivbetegnelse:**
RA	~1:3.500	1784	RENTEKAMMERSAML. KORTSAMLINGEN Nr. 332 VII 8 (Kgl. Skove i Gl. Haderslev Amt)

Navn:

CHARTE OVER LINNET SKOV, OPTAGEN I AARET 1784 AF H.CLEMENDSEN, LANDMAALER

Håndtegning, tusch, koloreret, papir

Generelt indhold: (dobbelt skrift hvis stiliseret signatur)

Veje, indhegningslinie, **skove**

Specialindhold: (herunder søværts signaturer)

Nordpil

Triangulering:	Ja		Nej		Måske	X	

Bemærkninger:

Svarer det foregående kort.
Groft udført, udetaljeret

OBS: skrøbeligt

Se endv. Kielerafl. ABT 402 B,
Nr. 14



Reproduktion: **Medie:**

Opbevaringssted:

Dimensioner: 57 x 83,5 cm

Kortart:	Område/lokalitet:		Registreringsnr:
SKOVKORT	GL.HADERSLEV AMT, HVIDING HERRED LINNET-GÅRDS MOSE		1784-1112 I SØ/ II NØ-2
Opbevaringssted:	**Målestoksforhold:**	**Opmålt/trykt/tegnet år:**	**Arkivbetegnelse:**
RA	~1:3.570	1784	RENTEKAMMERSAML. KORTSAMLINGEN NR. 332 VII 9 (Kgl.Skove i Gl.Haderslev Amt)

Navn:

CHARTE OVER LINNET-GAARDS MOESE, OPTAGEN I AARET 1784 AF H.CLEMENDSEN LAND MAALER. TEGNET AF J.F.SEEHUSEN

Håndtegning, pastelkoloreret, tusch, karton

Generelt indhold: (dobbelt skrift hvis stiliseret signatur)

Moser, heder, eng

Specialindhold: (herunder søværts signaturer)

Inddeling af mosen litra A-G med angivelse af tilstand og dybden af den anvendelige og 'ufærdige' tørv, dels efter måling, dels efter formodning.

Triangulering:	Ja		Nej		Måske	X	

Bemærkninger:

Et stort, flot og meget overskueligt kort, men uden detaljer.

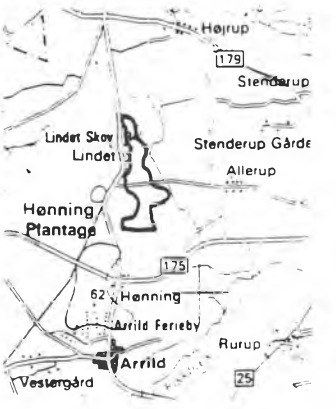

Reproduktion: **Medie:**

Opbevaringssted:

Dimensioner: 42 x 93 cm

Kortart:	Område/lokalitet:		Registreringsnr:
SKOVKORT	GL.HADERSLEV AMT (NU TØNDER) HVIDING HERRED LINNET SKOV MED VESTLIGE OMGIVELSER		1796-1112 I SØ-1
Opbevaringssted:	**Målestoksforhold:**	**Opmålt/trykt/tegnet år:**	**Arkivbetegnelse:**
RA	~1:4.000	1796/kopi 1826	RENTEKAMMERSAML. KORTSAMLINGEN Nr. 332 VII 10 (Kgl. Skove i Gl. Haderslev Amt)

Navn:

DIE KÖNIGLICHE LINNERT HÖLZUNG IM DRITTEN HEGEREITER DISTRICT DES AMTS HADERSLEBEN BELIEGEND, IM JAHRE 1796 VERMESSEN UND CHARTIERT DURCH WLEUGEL, IM APRIL 1826 DURCH N.V.ROSENSTAND.

håndtegning, tusch, pastelkoloreret, karton

Generelt indhold: (dobbelt skrift hvis stiliseret signatur)

Enkeltgårde, veje, skovriddergård, moser, heder, **krat**, søer, vandløb, agre eller planteskole

Specialindhold: (herunder søværts signaturer)

Areal indtaget til skov (2 farveang) areal litra bet. A-H, litra bet. a-x langs omgivne indhegningsvold. Kvadratnet overlagt.
Kompasrose

Triangulering:	Ja		Nej		Måske	X	

Bemærkninger:

Et præcist udført og interessant kort.
Detaljeret (udenfor det viste hegningsområde)

Se endv. Kielerafl. ABT 402B nr. 14

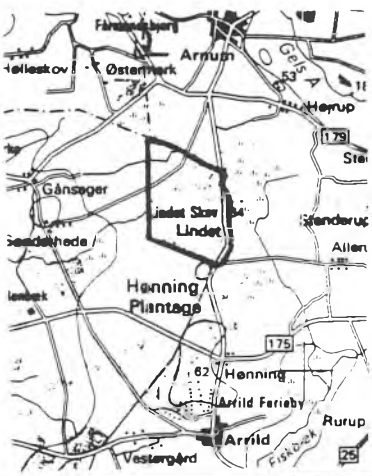

Reproduktion: **Medie:**

Opbevaringssted:

Dimensioner: 51,5 x 81 cm

Kortart:	Område/lokalitet:		Registreringsnr:
(SKOV)KORT	GL.HADERSLEV AMT (NU TØNDER AMT) HVIDING HERRED TØRVEMOSE VED LINDET		1796?-1112 I SØ-2
Opbevaringssted:	**Målestoksforhold:**	**Opmålt/trykt/tegnet år:**	**Arkivbetegnelse:**
RA	~1:4.000	Slutn. af 1700-tallet	RENTEKAMMERSAML. KORTSAMLINGEN Nr. 332 VII 11 (Kgl.Skove i Hadersley Amt)

Navn:

DAS KÖNIGLICHE TORFMOOR BIS LINNERT IM DRITTEN HEGEREITER DISTRICT DES AMTS HADERSLEBEN. GEZEICHNET VON C.ORTH. D.A.

Håndtegning, tusch, vand og bygningsområder koloreret, karton

Generelt indhold: (dobbelt skrift hvis stiliseret signatur)

En enkeltgård, vandløb, eng

Specialindhold: (herunder søværts signaturer)

Moseareal (hvid signatur) med tørveskær,
afgrænset opmålingslinie (matr.skel?) og engareal med vandløb mod øst.
Kvadratnet overlagt
Nordpil

Triangulering:	Ja		Nej		Måske	X	

Bemærkninger:

Et lille omhyggeligt udført kort,
men uden større informationer.

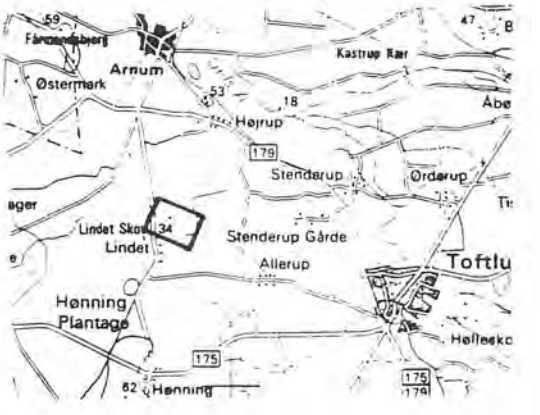

Reproduktion:	**Medie:**
Opbevaringssted:	

Dimensioner: 27 x 17,5 cm

Kortart:	Område/lokalitet:		Registreringsnr:
SPECIAL LANDKORT	GL.HADERSLEV AMT (NU TØNDER AMT) HVIDING HERRED ARILD SOGN, LINDET (SKOV)MOSE		1855-1112 I SØ-1
Opbevaringssted:	**Målestoksforhold:**	**Opmålt/trykt/tegnet år:**	**Arkivbetegnelse:**
RA	~ 1:3.000	1855/	RENTEKAMMERSAML. KORTSAMLINGEN Nr. 335 VII A (Skovreguleringsafl. 1907 og 1922)

Navn:

KORT OVER LINNET MOSE
55 223/260 TØNDER LAND. ARILD SOGN, HADERSLEV VESTER AMT 3die HADERSLEV SKOVDISTRICT. OPMAALT SOMMEREN 1855 AF WEGENER, KONGL:LANDMAALER

Håndtegning, tusch, koloreret, papir på lærred

Generelt indhold: (dobbelt skrift hvis stiliseret signatur)

Veje, moser

Specialindhold: (herunder søværts signaturer)

Indhegnede moseareal med angivelse af brugere til omgivne arealer.
I mosen ses tørveskær.
Bemærkninger vedr. brugsretten m.m. til de tilførende veje.
Nordpil

Triangulering:	Ja		Nej		Måske	X	

Bemærkninger:

Et præcist kort, udført omtrent som matr.kortene, som muligvis har været grundlag for det foreliggende.

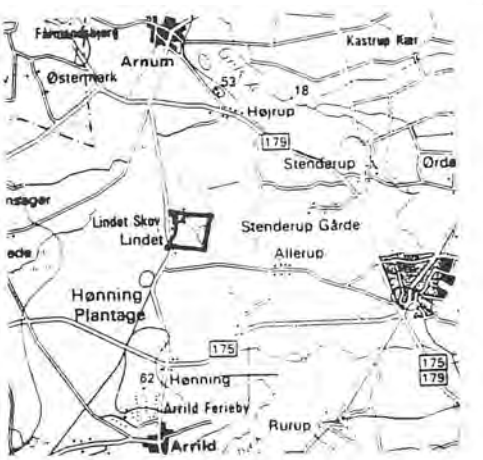

Reproduktion:	Medie:
Opbevaringssted:	

Dimensioner: 34 x 46,5 cm

Kortart:	Område/lokalitet:		Registreringsnr:
SKOVKORT	GL.HADERSLEV AMT (NU TØNDER AMT) ARRILD SOGN LINDET SKOV		1863-1112 I SØ-1
Opbevaringssted:	**Målestoksforhold:**	**Opmålt/trykt/tegnet år:**	**Arkivbetegnelse:**
RA	~ 1:8.000	1863	RENTEKAMMERSAML. KORTSAMLINGEN Nr. 335 VI C 3 (Skovregulerings afl. 1907 og 1922)

Navn:

LINDETSKOV - 3die HADERSLEV SKOVDISTRIKT. 1863
735 Td:Ld:99 □ Rd

Håndtegning, tusch, koloreret, papir på lærred

Generelt indhold: (dobbelt skrift hvis stiliseret signatur)

Huse, veje, skovridderlod og gård, skove, moser, heder 1), vandløb, tørveskær

Specialindhold: (herunder søværts signaturer)

Skovareal med nr. på enkeltsektioner.
3 farveangivelse.
Romertal for større sektioner (I sek. 1 ses en høj ang., muligvis oldtidshøj):
I-VI

Triangulering:	Ja	(X)	Nej		Måske	X	

Bemærkninger:

Et præcist udført kort, detaljeret men nok mest af forsthistorisk interesse

1) vest for skoven



Reproduktion:	Medie:
Opbevaringssted:	

Dimensioner: 19,5 x 30 cm

TØNDER AMT

LØ HERRED MED RØMØ

(se tillige under Vest-Slesvig, Vadehavet, Bd. 1)

Ballum, Rømø, Mjolden, Randerup, Brede, Døstrup,
Løgumkloster landsogn og Nr.Løgum sogne.

Kortart:	Område/lokalitet:		Registreringsnr:
UDSKIFTNINGSKORT	TØNDER AMT, LØ HERRED RØMØ SOGN BOLINDMARK BY		1854-1112 III NØ-1
Opbevaringssted:	**Målestoksforhold:**	**Opmålt/trykt/tegnet år:**	**Arkivbetegnelse:**
RA	~1:3.625 ?	1854	KIELERAFLEVERINGEN KORTSAMLINGEN ABT. 402 B. Nr. 123

Navn:

KORT OVER BOLINDMARK BYE(S?), PAA NORDLAND RØMØE, SAAKALDTE BJERGE OG STRANDGRÖNNING - ELLER OVER DEN FOR STÖRSTE DELEN AF HEDE OG SANDKLITTER BESTAAENDE FLADE IMELLEM BYENS AGERJORD OG NORDSÖEN - OPMAALT OG UDSKIFTET I MAY 1854 AF H.P.KÖSTER, KONGELIG LANDMAALER I HERTUGDÖMMET SLESVIG.

Håndtegning, blæk, karton.

Generelt indhold: (dobbelt skrift hvis stiliseret signatur)

Specialindhold: (herunder søværts signaturer)

3 parceller med matr.skel og -nr.
Nordpil

Triangulering:	Ja		Nej		Måske	X	

Bemærkninger:

Et 'blegt' kort uden topografiske signaturer.

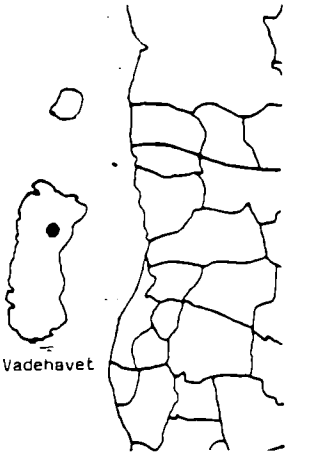

Reproduktion: **Medie:**

Opbevaringssted:

Dimensioner: 45 x 53,5 cm

Kortart:	Område/lokalitet:		Registreringsnr:
UDSKIFTNINGSKORT	TØNDER AMT, LØ HERRED RØMØ SOGN TOFTUM BY		1853-1112 III NØ-1
Opbevaringssted:	**Målestoksforhold:**	**Opmålt/trykt/tegnet år:**	**Arkivbetegnelse:**
RA	~1:3.625 ?	sep. 1853	KIELERAFLEVERINGEN KORTSAMLINGEN ABT. 402 B. Nr. 124 (1,2)

Navn:

1. KORT OVER TOFTUM BYE(S?) PAA NORDLAND RØMØE SYNDERSKIFTE |:SANDKLITTER:| OPMAALT OG UDSKIFTET I SEPTEMBER 1853 AF H.P.KÖSTER, KONGELIG LANDMAALER I HERTUGDÖMMET SLESVIG.

2. KORT OVER TOFTUM BYE(S?) PAA NORDLAND RØMØE STRANDGRÖNNING OG YDRE SANDKLITTER, OPMAALT OG UDSKIFTET I SEPTEMBER 1853 AF H.P.KÖSTER KONGELIG LANDMAALER I HERTUGDÖMMET SLESVIG.

Håndtegning, blæk, karton.

Generelt indhold: (dobbelt skrift hvis stiliseret signatur)

Specialindhold: (herunder søværts signaturer)

2 parceller med matr.skel og -nr.
Nordpil

Triangulering:	Ja		Nej		Måske	X	

Bemærkninger:

2 kort på samme karton, lidt afblegede og uden topografiske signaturer.

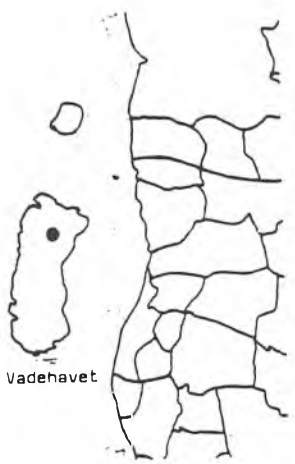

Reproduktion: **Medie:**

Opbevaringssted:

Dimensioner: 77,5 x 50 cm (ialt)

Kortart:	Område/lokalitet:		Registreringsnr:
UDSKIFTNINGSKORT	TØNDER AMT, LØ HERRED RØMØ SOGN TOFTUM BY		1853-1112 III NØ-2
Opbevaringssted:	**Målestoksforhold:**	**Opmålt/trykt/tegnet år:**	**Arkivbetegnelse:**
RA	~1:2.250 ?	1853	KIELERAFLEVERINGEN KORTSAMLINGEN ABT. 402 B. Nr. 125

Navn:

KORT OVER TOFTUM BYER, PAA NORDLAND RØMØE SAAKALDTE BIERGE ELLER OVER DEN FLADE OG SANDKLITTER, SOM LIGGER VESTEN FOR BYEN IMELLEM AGERJORDEN OG DE YDRE SANDKLITTER - OPMAALT OG UDSKIFTET I SEPTEMBER 1853 AF H.P.KÖSTER, KONGELIG LANDMAALER I HERTUGDÖMMET SLESVIG.

Håndtegning, blæk, karton.

Generelt indhold: (dobbelt skrift hvis stiliseret signatur)

2 huse.

Specialindhold: (herunder søværts signaturer)

Nogle parceller med matr.skel og -nr.
Få marknavne
Nordpil

Triangulering:	Ja		Nej		Måske	X	

Bemærkninger:

Et lidt blegt kort uden topografiske signaturer.

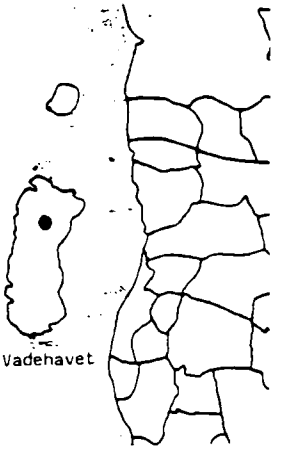

Reproduktion: **Medie:**

Opbevaringssted:

Dimensioner: 50,5 x 77 cm

Kortart:	Område/lokalitet:		Registreringsnr:
UDSKIFTNINGSKORT	TØNDER AMT, LØ HERRED RØMØ SOGN TVIS BY		1854-1112 III NØ-2
Opbevaringssted:	**Målestoksforhold:**	**Opmålt/trykt/tegnet år:**	**Arkivbetegnelse:**
RA	~1:3.625?	1854	KIELERAFLEVERINGEN KORTSAMLINGEN ABT. 402 B. Nr. 126

Navn:

KORT OVER ET STYKKE JORD VESTEN FOR BYEN TVISMARK PAA RØMØE, BESTAAENDE I HEEDE, SANDKLITTER OG EN LIDEN GRØNNING VED STRANDEN, SOM 21 KAADNER I SYD=TVISMARK HAVDE I FÆLLEDSSKIFTE - OPMAALT OG UDSKIFTET I AAR 1854 AF H.P.KÖSTER, KONGELIG LANDMAALER I HERTUGDÖMMET SLESVIG.

Håndtegning, blæk, karton.

Generelt indhold: (dobbelt skrift hvis stiliseret signatur)

Specialindhold: (herunder søværts signaturer)

En parcel med matr.skel og -nr. (meget langstrakte lodder)
Brugerfortegnelse (nr. 1-21)
Nordpil

Triangulering:	Ja		Nej		Måske	X	

Bemærkninger:

Et lidt blegt kort uden topografiske signaturer

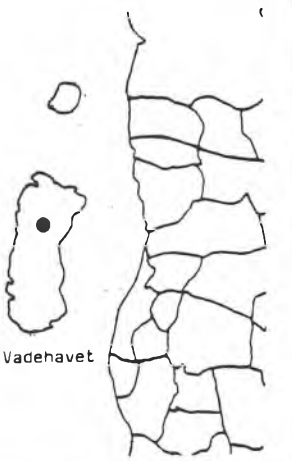

Reproduktion: **Medie:**

Opbevaringssted:

Dimensioner: 28 x 57 cm

Kortart:	Område/lokalitet:		Registreringsnr:
UDSKIFTNINGSKORT	TØNDER AMT, LØ HERRED RØMØ SOGN TVIS BY		1857-1112 III NØ-1
Opbevaringssted:	**Målestoksforhold:**	**Opmålt/trykt/tegnet år:**	**Arkivbetegnelse:**
RA	~1:2.250 ?	1857	KIELERAFLEVERINGEN KORTSAMLINGEN ABT. 402 B. Nr. 127

Navn:

KORT OVER ET STYKKE JORD, BELIGGENDE VESTEN FOR BYEN TVISMARK PÅ ØEN RØMØE BESTAAENDE I HEEDE, SANDKLITTER OG EN LIDEN GRØNNING VED STRANDEN, SOM 10 KAADNER I NORDTVISMARK HAVDE I FÆLLESSKIFTE - OPMAALT OG UDSKIFTET I JAN 1857 AF H.P.KÖSTER KONGELIG LANDMAALER I HERTUGDØMMET SLESVIG.

Håndtegning, blæk, karton.

Generelt indhold: (dobbelt skrift hvis stiliseret signatur)

Specialindhold: (herunder søværts signaturer)

2 parceller med matr.skel og -nr. (meget langstrakte lodder)
Nordpil

Triangulering:	Ja		Nej		Måske	X	

Bemærkninger:

Et lidt blegt kort uden topografiske signaturer.

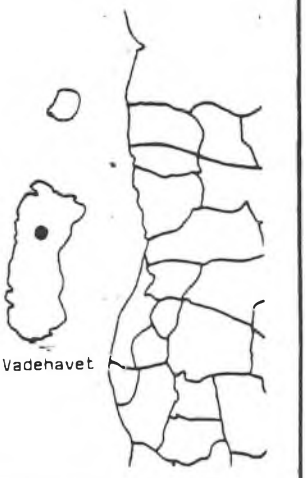

Reproduktion: **Medie:**

Opbevaringssted:

Dimensioner: 28 x 56,5 cm

Kortart:	Område/lokalitet:		Registreringsnr:
HAVNEKORT	TØNDER AMT, LØ HERRED RØMØ SOGN RØMØ HAVN (IN SPE)		1858-1112 III NØ/ -SØ-1
Opbevaringssted:	**Målestoksforhold:**	**Opmålt/trykt/tegnet år:**	**Arkivbetegnelse:**
KB, KS	~ 1:2.700	1858	JYLLAND, STØRRE LOKALITETER 'RØMØ'

Navn:

'PROJECT TIL ET HAVNEANLÆG VED RÖMÖ'
OPMAALING AF ÖENS SYDOSTLIGE DEEL MED GRUNDPLAN AF HAVNEANLÆGGET -
PLAN II. L.A.LØNBORG 1858

Håndtegning, tusch, karton, konturkoloreret

Generelt indhold: (dobbelt skrift hvis stiliseret signatur)

Huse, højdekurver, kystlinie

Specialindhold: (herunder søværts signaturer)

Dybdekurver, enk. lodskudsrækker fra kysten, magnetisk/sand nordpil,
enkelte bundprøver
Forslag til indløbskanal og bassin.
Husgrunde, profiltegning af grundboringer

Triangulering:	Ja		Nej		Måske	X	

Bemærkninger:

Et meget minutiøst kort, men
informationsfattigt ud over
sit tema (detaljeret)

Flere kort over Rømø findes
i Kielerafl. ABT 402 B

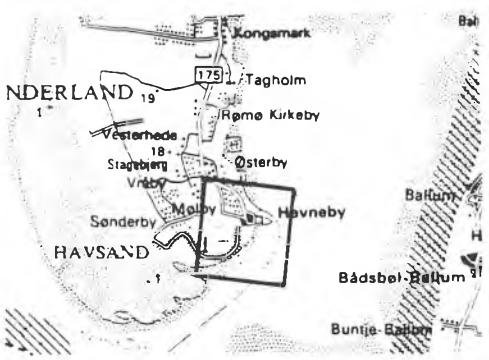

Reproduktion:	**Medie:**
Opbevaringssted:	

Dimensioner: 93 x 110,5 cm

Kortart:	Område/lokalitet:		Registreringsnr:
SPECIAL	TØNDER AMT, LØ HERRED LØGUMKLOSTER SOGN		1783-1112 II SØ-1
Opbevaringssted:	**Målestoksforhold:**	**Opmålt/trykt/tegnet år:**	**Arkivbetegnelse:**
RA	~ 1:4.900	1783	RENTEKAMMERSAML. KORTSAMLINGEN 1 Nr. 20

Navn:

'CARTE VON DEN HERRSCHAFTLICH LUGUMKLOSTERSCHEN VORWERKS LANDEREYEN SO WIE SOLCHE VON DEM BEEYDIGTEN LANDMESSER GREVE AUFGENOMMEN SIND IN JAHR 1783 UNTER DIRECTION MAJOR UND OBERLANDMESSERS WIE AUCH OBER-LANDINSPECTORS ..... (ulæseligt)

Tuschtegning, koloreret, papir, titelramme ornamenteret

Generelt indhold: (dobbelt skrift hvis stiliseret signatur)

Få huse, veje, moser, søer, vandløb

Specialindhold: (herunder søværts signaturer)

Mose/englodder samt navne og nr. herpå

Triangulering:	Ja		Nej		Måske	X	

Bemærkninger:

Et stort, men ikke meget detaljeret kort. Lidt uoverskueligt. Forholdsvist pænt udført.

Se endv. Kielerafl. ABT 402 B, 'Åbenrå Amt' mappe 3



Reproduktion: **Medie:**

Opbevaringssted:

Dimensioner: 72 x 118 cm

Kortart:	Område/lokalitet:		Registreringsnr:
SKOVKORT	TØNDER AMT, LØ HERRED LØGUMKLOSTER LANDSOGN		1780-1112 II SØ-1
Opbevaringssted:	**Målestoksforhold:**	**Opmålt/trykt/tegnet år:**	**Arkivbetegnelse:**
RA	~1:4.800	1780/	RENTEKAMMERSAML. KORTSAMLINGEN Nr. 332 V IV 1

Navn:

'GRUNDRISS VON DER IM AMTE LÜGUM CLOSTER BELIEGENEN DRÖUITTER HÖLTZUNG, SO WIE SELBIGE AUFGENOMMEN WORDEN I JAHRE 1780 VON DEN BEYDIGTEN LAND-MESSER GREVE UNTER DER DIRECTION VON J.BRUYN MAJOR U. OBERLANDMESSER

Tuschtegning, koloreret, papir på lærred, titelramme ornamenteret

Generelt indhold: (dobbelt skrift hvis stiliseret signatur)
Marknavne, **skove**, moser, heder, søer, eng

Specialindhold: (herunder søværts signaturer)
Afgræsning af skov tilstødende eng, mose opdelt i parcel nr.
Eng- og hedeenklaver
Nordpil

Triangulering:	Ja		Nej		Måske	X	

Bemærkninger:
Et forholdsvist overskueligt kort uden små detaljer. Let stiliseret. Signaturforklaring og nærmere redegørelse for kortets indhold ville have været ønskeligt



Reproduktion:	Medie:
Opbevaringssted:	

Dimensioner: 82,5 x 61 cm

Kortart:	Område/lokalitet:		Registreringsnr:
SKOVKORT	TØNDER AMT, LØ HERRED LØGUMKLOSTER LANDSOGN		1801-1112 II SØ-1a,b
Opbevaringssted:	**Målestoksforhold:**	**Opmålt/trykt/tegnet år:**	**Arkivbetegnelse:**
RA	~ 1:4.075	1801	RENTEKAMMERSAML. KORTSAMLINGEN Nr. 332 V IV 2a-b

Navn:

'KARTE DER KÖNIGLICHEN DRAUITTER HOLZUNG AUFGEMESSEN 1801 DURCH PET.F. PETERSEN

Håndtegning, tusch, koloreret, papir på lærred.
Kopi på papir (kopieret af Cr.Johnn)

Generelt indhold: (dobbelt skrift hvis stiliseret signatur)

Skove, moser

Specialindhold: (herunder søværts signaturer)

Opmåling i nord-sydgående parceller.
Profil af terrænnet (specialplan)
4 jordbundstyper
(eng eller mose)parceller i skoven
Nordpil

Triangulering:	Ja		Nej		Måske	X	

Bemærkninger:

Et interessant, men udetaljeret kort. Sammenlignet med foregående, reg.nr. 1780-1112 II SØ-1 synes der at være indtruffet en ændring af skovens grænser og af de indenfor liggende mose(parceller)



Reproduktion: **Medie:**

Opbevaringssted:

Dimensioner: 36 x 50 cm

Kortart:	Område/lokalitet:		Registreringsnr:
SPECIAL LANDKORT	TØNDER AMT, LØ HERRED LØGUMKLOSTER LANDSOGN DRAVED MOSE		1858-1112 II SØ-1
Opbevaringssted:	**Målestoksforhold:**	**Opmålt/trykt/tegnet år:**	**Arkivbetegnelse:**
RA	~ 1:3.000	1858	RENTEKAMMERSAML. KORTSAMLINGEN Nr. 335 VII B (Skovreguleringsafl. 1907 Og 1922)

Navn:

KORT OVER DRAVIT MOSE. LÖGUMKLOSTER AMT AF F.OLDENBURG 1858 TEGNET AF P.J.EHLERS

Håndtegning, tusch, koloreret, papir på lærred

Generelt indhold: (dobbelt skrift hvis stiliseret signatur)

Få enkeltgårde, veje, grøfter, eng

Specialindhold: (herunder søværts signaturer)

Mose med tørveskær og 44 nr. på enkeltlokaliteter samt tilstødende marknavne og navne på større mosesektioner.

Triangulering:	Ja		Nej		Måske	X	

Bemærkninger:

Et stort og præcist udført kort,

Udetaljeret.



Reproduktion: **Medie:**

Opbevaringssted:

Dimensioner: 92 x 103 cm

Kortart:	Område/lokalitet:		Registreringsnr:
SKOVKORT	TØNDER AMT, LØ HERRED LØGUMKLOSTER LANDSOGN DRAVED SKOV		1863-1112 II SØ-1
Opbevaringssted:	**Målestoksforhold:**	**Opmålt/trykt/tegnet år:**	**Arkivbetegnelse:**
RA	~ 1:8.000	1863	RENTEKAMMERSAML. KORTSAMLINGEN Nr. 335 VI C 2

Navn:

DRAVED SKOV. 3die HADERSLEV SKOVDISTRIKT 1863.
337 Td.Ld. 64 Rd.

Håndtegning, tusch, koloreret, papir på lærred

Generelt indhold: (dobbelt skrift hvis stiliseret signatur)

Få enkeltgårde, få huse, skove, moser m. tørveskær, skovfogedlod og hus

Specialindhold: (herunder søværts signaturer)

Skovareal med nr. på enkeltsektioner.
Strømretning på anlagte grøfter.
Romertal (I-II) på større sektioner

Triangulering:	Ja	(X)	Nej		Måske	X	

Bemærkninger:

Ét præcist kort, men ikke videre informationsholdigt ud over det forstlige tema

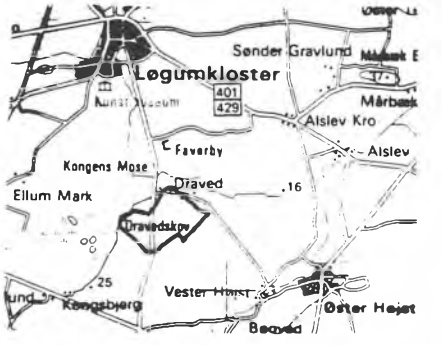

Reproduktion:	**Medie:**
Opbevaringssted:	

Dimensioner: 19,5 x 19,5cm

TØNDER AMT

SLOGS HERRED

Hostrup, Højst, Ravsted, Bylderup,
Burkal og Tinglev sogne

Kortart:	Område/lokalitet:		Registreringsnr:
(SPEC) LANDKORT	TØNDER AMT, SLOGS HERRED HOSTRUP, BURKAL, BULDERUP OG TINGLEV SOGNE		1799-1111 I/ 1211 IV-1
Opbevaringssted: RA	**Målestoksforhold:** ~ ca. 1:20.000	**Opmålt/trykt/tegnet år:** 1799	**Arkivbetegnelse:** RENTEKAMMERSAML. KORTSAMLINGEN Nr. 40

Navn:

'GEOGRAPHISK OG MILITAIRSK CARTE OVER HOSTRUP, BURKAL, BULDERUP OG TINGLEV SOGNE UDI TØNDER AMT. EFTER KGL. BEFALING FORFATTET AF C.HEIBERG AAR 1799'

Håndtegning, tusch, papir.
Bebyggelse og vandområder kolorerede

Generelt indhold: (dobbelt skrift hvis stiliseret signatur)

Landsbyer, kirker, enkeltgårde 1), huse 1), veje, kolonisthuse, (oldtids)høje, **højdeforhold antydet**, moser, heder, søer, vandløb.

Specialindhold: (herunder søværts signaturer)

Signaturforklaring

Triangulering:	Ja	(X)	Nej		Måske	X

Bemærkninger:

Et detaljeret og omhyggeligt udført kort, jfr. dog nedenstående bemærkning

1) de angivne bygningers faktiske placering eller udstrækning er næppe korrekt - formentlig heller ikke landsbyernes bebyggelsesantal.

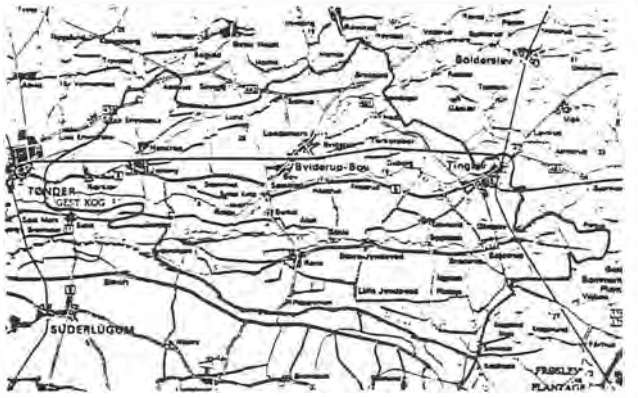

Reproduktion: **Medie:**

Opbevaringssted:

Dimensioner: 156 x 88 cm

Kortart:	Område/lokalitet:		Registreringsnr:
SPECIAL LANDKORT	GODSET GRØNGÅRD I TØNDER AMT SLOGS HERRED SAMT DEL AF TØNDER HERRED		1774-1111 I NØ-1
Opbevaringssted:	**Målestoksforhold:**	**Opmålt/trykt/tegnet år:**	**Arkivbetegnelse:**
RA	~ 1:4.800	1773-74	RENTEKAMMERSAML. KORTSAMLINGEN Nr. 44

Navn:

'GRUNDRISS VON DEM KÖNIGLICHE GUTHE GRÜNHOFF IM AMTE TONDERN UND DEM AN DER KAHR SCHLUPS HARDE AUF ERTZ PACTZT AUSGETSANE HOF-WIESEN. AUFGENOMMEN UND AUFGETRAGEN IM JAHR 1773 & 1774'
CAPITAIN UND OBERLANDMESSER F.BRÜYN

Håndtegning, papir, tusch, koloreret.
Titelramme ornamenteret.

Generelt indhold: (dobbelt skrift hvis stiliseret signatur)
Hovedgårde, huse, veje, antydning af voldsted ved hovedgården, søer, vandløb, enge, agre.

Specialindhold: (herunder søværts signaturer)
Eng m.v., parceller, nr. og navne

Triangulering:	Ja		Nej		Måske	X	

Bemærkninger:

Et detaljeret kort. Pænt udført.
Findes tillige i Landsarkivet i Åbenrå (Kortsamlingen, Tønder Amt) samt Kieleraffleveringen, ABT 402 B (Åbenrå) Amt mappe 1 Rigsarkivet.



Reproduktion:	**Medie:**
Opbevaringssted:	

Dimensioner: 129 x 50 cm

Kortart:	Område/lokalitet:		Registreringsnr:
SPECIAL LANDKORT	TØNDER AMT, SLOGS HERRED UBJERG - BURKAL SOGNE GRØNGÅRD		1793-1111 I NØ-2
Opbevaringssted:	**Målestoksforhold:**	**Opmålt/trykt/tegnet år:**	**Arkivbetegnelse:**
RA	~ 1:4.830	1793	RENTEKAMMERSAML. KORTSAMLINGEN Nr. 45

Navn:

'CHARTE VON DEM NIEDERGELEGTEN GUTHE GRÜNHOFF UND DEN ZUR KARR UND SCHLUP HARDE AMTS TONDERN GEHÖRIGEN HOFFWIESEN SO WIE LETZTERE NACH DEM SELBIGE VON GEDACHTEN HARDEN ABGETRETEN IM PARCELEN VERTHEILET WORDEN UNTER DER DIRECTION DES MAJOR OBERLANDMESSER UND OBERLANDINSPECTOR F.BRUYN 1793'

Håndtegning, tusch, koloreret, lærred
Svarer til nr. 44
Titelramme ornamenteret

Generelt indhold: (dobbelt skrift hvis stiliseret signatur)

Hovedgårde, huse, veje, søer, vandløb

Specialindhold: (herunder søværts signaturer)

Ager- og engparceller, numre, marknavne m.v.

Triangulering:	Ja		Nej		Måske	(X)	

Bemærkninger:

Et pænt udført kort, viser tilsyneladende samme område som det foregående.

Se endv. Kielerafl. ABT 402 B
Åbenrå (Tønder) Amt, mappe 1

Reproduktion: **Medie:**

Opbevaringssted:

Dimensioner: 125 x 46 cm

Kortart:	Område/lokalitet:		Registreringsnr:
SPECIAL LANDKORT	TØNDER AMT, SLOGS HERRED TINGLEV SOGN TINGLEV SØ		1823-1211IV NV/ -NØ-1
Opbevaringssted:	**Målestoksforhold:**	**Opmålt/trykt/tegnet år:**	**Arkivbetegnelse:**
RA	~ 1:5.880	1823	KIELERAFLEVERINGEN KORTSAMLINGEN ABT 402 B, nr. 19

Navn:

KARTE VON DEN BEIDENTINGLEFFER SEEN MIT BEIGEFUGTEN SITUATIONS UND NIVELLATIONS- REIFS, BEHUF DER INTERDERTEN ENTWÄSSERUNG DERSELBEN. GEZEICHNET VON H.M.NISSEN 1823

håndtegning, tusch, karton, koloreret.

Generelt indhold: (dobbelt skrift hvis stiliseret signatur)

Veje, enge, søer, vandløb.

Specialindhold: (herunder søværts signaturer)

Nørre og Sønder Sø med tilstødende vandløb
Nivellementsprofiler heraf.
Med anmærkning og bogstaver på enkelt lokaliteter.

Triangulering:	Ja		Nej		Måske	X	

Bemærkninger:

Kortet indeholder kun information om søerne (omrids m.m.) og afvandede vandløb. Bortset fra ovennævnte forekommer ikke yderligere signaturer.
På kortet bagside findes tabel.

Reproduktion: **Medie:**

Opbevaringssted:

Dimensioner: 87,5 x 48,5cm

TØNDER AMT

HØJER HERRED
(incl. enkelte områder syd for Rigsgrænsen af 1920)

Højer landsogn, Emmerlev, Hjerpsted,
Sdr.Skast og Daler sogne

Kortart:	Område/lokalitet:		Registreringsnr:
SPECIAL LANDKORT	TØNDER AMT, HØJER HERRED HØJER SOGN RUDBØL KOG		1715-1111 I NV-1
Opbevaringssted:	**Målestoksforhold:**	**Opmålt/trykt/tegnet år:**	**Arkivbetegnelse:**
LANDSARKIVET I ÅBENRÅ	~1:9.300 ?	1715	KORTSAMLINGEN ?

Navn:

CHARTE VON DEM NEUEN RUTTEBÜLLER KOEG
Med anmærkning

Håndtegning, tusch, papir på lærred

Generelt indhold: (dobbelt skrift hvis stiliseret signatur)

Landsbyer, huse, veje, vandløb, broer

Specialindhold: (herunder søværts signaturer)

Kog med lodder og nr.
Diger

Triangulering:	Ja		Nej	X	Måske		

Bemærkninger:

Til trods for alderen et præcist udført kort.

Herkomst må skyldes Rudbøl Kogs inddigning 1715.

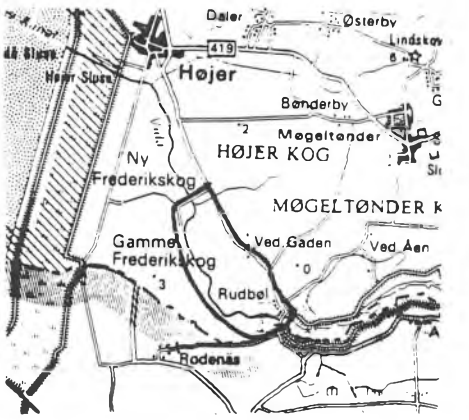

Reproduktion: **Medie:**

Opbevaringssted:

Dimensioner: 31,5 x 48,5 cm

Kortart:	Område/lokalitet:		Registreringsnr:
SPECIALKORT	TØNDER MARSKEN VIDING HERRED M.V.		1793-1111 I-1
Opbevaringssted:	**Målestoksforhold:**	**Opmålt/trykt/tegnet år:**	**Arkivbetegnelse:**
RA	ca. 1:50.000	1793	RENTEKAMMERSAML. KORTSAMLINGEN Nr. 48 a

Navn:

'SITUATIONS CHARTE VON DEN ZUR RUTTEBÜLLISCHEN GENERALWASSER LÖSUNG CONCURIRENDEN KÖGEN'
ENTWORFEN VON ANDREAS HINRICHSEN Ao 1793

Håndtegning, tusch, koloreret, papir, titelramme ornamenteret.

Generelt indhold: (dobbelt skrift hvis stiliseret signatur)

Købstæder, landsbyer, kirker, herre/hovedgårde, enkeltgårde, huse, veje diger, **bebyggede værfter**, koge, søer, vandløb, enge, agre, **møller**

Specialindhold: (herunder søværts signaturer)

Koge, diger, forland til Viding herred samt bogstavhenvisning/forklaring vedr. afvandingssystem fra Rudbøl.
Kogsnavne, enkelte byggede værfter i Tøndermarsken.

Triangulering:	Ja		Nej		Måske	X	

Bemærkninger:

Et interessant, men stiliseret kort.
Visse signaturer lader sig vanskeligt skelne, fx. huse fra gårde.
Moderat detaljering.

Reproduktion: **Medie:**

Opbevaringssted:

Dimensioner: 56,5 x 39 cm

Dækningsområde:
Se bagsiden af side 74.

Kortart:	Område/lokalitet:		Registreringsnr:
SPECIAL LANDKORT	RUDBØL TØNDERMARSKEN, VIDING HERRED M.V.		1793-1111 I-2
Opbevaringssted:	**Målestoksforhold:**	**Opmålt/trykt/tegnet år:**	**Arkivbetegnelse:**
RA	ca. 1:50.000	1793 / Kopi 1795	RENTEKAMMERSAML. KORTSAMLINGEN Nr. 48

Navn:

'SITUATIONS CHARTE VON DER ZUR RUTTEBÜLLICHEN GENERALWASSER LÖSUNG CONTRIBUIRENDEN KÖGEN, ENTWORFEN VON ANDREAS HINRICHSEN, ANNO 1793, UND COPIERT VON CAY FRIEDR. KREBS, ANNO 1795'

Håndtegning, tusch, koloreret.
Kopi af foregående kort.

Generelt indhold: (dobbelt skrift hvis stiliseret signatur)

Købstæder, landsbyer, kirker, herre/hovedgårde, enkeltgårde, huse, veje, diger, **bebyggede værfter**, koge, søer, vandløb, enge, agre, **møller**

Specialindhold: (herunder søværts signaturer)

Forklaring vedr. afvandingssystem fra Rudbøl

Triangulering:	Ja		Nej		Måske	X	

Bemærkninger:

Denne kopi er bleg i farverne sammenlignet med foregående (original) kort.
Indhold iøvrigt identisk hermed.

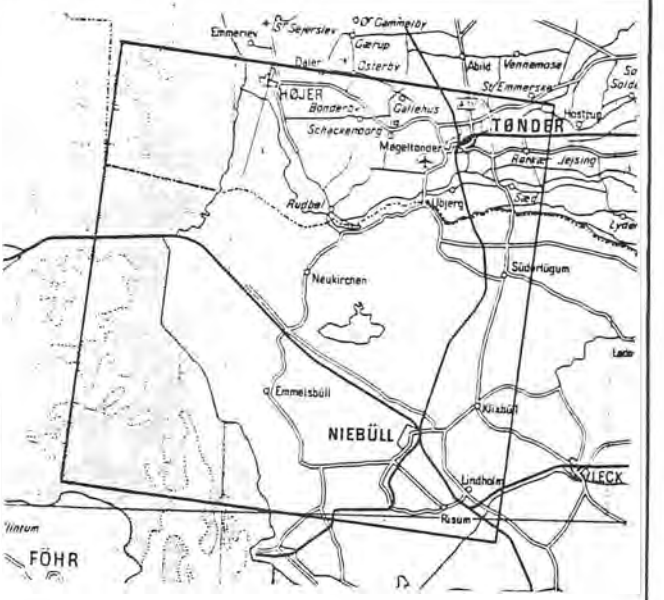

Reproduktion: **Medie:**

Opbevaringssted:

Dimensioner: 56,5 x 39 cm

Kortart:	Område/lokalitet:		Registreringsnr:
SPECIAL LANDKORT	DEL AF HØJER OG TØNDER HERRED SAMT LØ HERRED M.V.		1801-1111-1
Opbevaringssted:	**Målestoksforhold:**	**Opmålt/trykt/tegnet år:**	**Arkivbetegnelse:**
RA	~ 1:40.000	1801	RENTEKAMMERSAML. KORTSAMLINGEN Nr. 17

Navn:

'KARTE VON WIEDING HARDE U. DEM HINTER UND NEBEN DERSELBEN LIEGENDE KOEGE'
MILITARISCH VERMESSEN VON FONTENAY

Håndtegning, tusch, vand, bygninger m.m. konturkoloreret

Generelt indhold: (dobbelt skrift hvis stiliseret signatur)

Købstæder, landsbyer, kirker, slotte, herre/hovedgårde, enkeltgårde, huse, veje, nogle værfter (bebyggede), vader, moser, søer, vandløb, kanaler, møller, vandmøller

Specialindhold: (herunder søværts signaturer)

Koginddeling.
Frederiks Kog (gl.) forland med kanal syd for Højer

Triangulering:	Ja		Nej		Måske	X	

Bemærkninger:

Et detaljeret og smukt udført kort - dog er - hvad spec. Tøndermarsken angår - informationen vedr. værfter m.v. noget mager.
Grundlag kunne være VSK. Måske anvendt som bilag til en redegørelse.

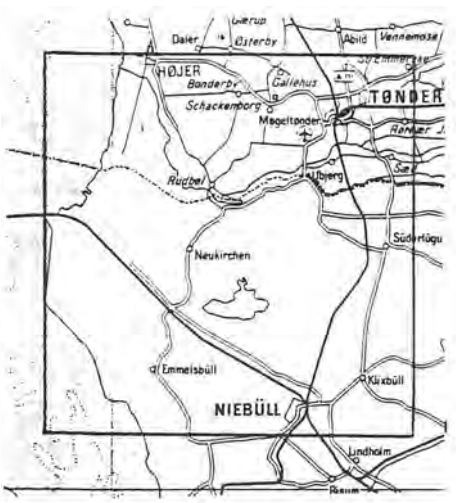

Reproduktion: **Medie:**

Opbevaringssted:

Dimensioner: 51 x 52 cm

Kortart:	Område/lokalitet:		Registreringsnr:
LANDKORT	TØNDER AMT, HØJER HERRED AVENTOFT, NYKIRKE M.FL. SOGNE I SYDSLESVIG		1802-1111 I-1
Opbevaringssted:	**Målestoksforhold:**	**Opmålt/trykt/tegnet år:**	**Arkivbetegnelse:**
RA	~ 1:20.000	1802/	RENTEKAMMERSAML. KORTSAMLINGEN Nr. 42

Navn:

'MILITAIRISK GEOGRAPHISK CARTE OVER AVENTOFT,NIEKIRKEN, RODDENES, CLANGSBUL, HORSBUL OG EMMELSBUL SOGNE I TØNDER AMT. AAR 1802. FORFATTET AF C.HEIBERG

Håndtegning, tusch, koloreret, papir, ornamenteret

Generelt indhold: (dobbelt skrift hvis stiliseret signatur)

Landsbyer, kirker, enkeltgårde, huse, diger, bebyggede og ubebyggede værfter, søer, vandløb, marsk, **møller**

Specialindhold: (herunder søværts signaturer)

På kortet står anført, at digerne er så brede at 2 vogne kan passere hinanden på de dertil anlagte veje.
Kompasstjerne

Triangulering:	Ja		Nej		Måske	X	

Bemærkninger:

Et detaljeret og ganske interessant kort. Syd for 1920-grænsen er tætheden af bebyggede værfter og bebyggelser på digerne stedvis meget stor, medens området nord for grænsen er karteret mere sparsomt.

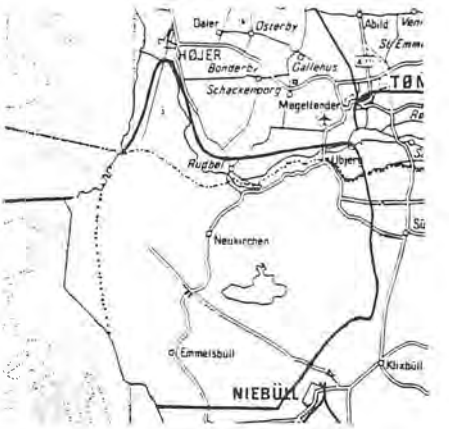

Reproduktion: **Medie:**

Opbevaringssted:

Dimensioner: 77 x 101 cm

Kortart:	Område/lokalitet:		Registreringsnr:
SPECIAL LANDKORT	TØNDER AMT, HØJER HERRED EMMERLEV SOGN SDR.SEJERSLEV BY		1863-1112 II SV-1
Opbevaringssted:	**Målestoksforhold:**	**Opmålt/trykt/tegnet år:**	**Arkivbetegnelse:**
LANDSARKIVET I ÅBENRÅ	~ 1:2.000	1863	KORTSAMLINGEN F 4 & F 5

Navn:

KORT OVER H:WULFFS EIENDOMSGAARD BELIGGENDE I SÖNDER SEIERSLEV BY OPMAALT OG TEGNET AF H.THIRNG(?) KGL.LANDMAALER LÖGÜMKLOSTER, D.8de JULI 1853 (1863)

Håndtegning, tusch, papir, bygninger rødkolorerede

Generelt indhold: (dobbelt skrift hvis stiliseret signatur)

1 hus, veje, enge 1), vandløb

Specialindhold: (herunder søværts signaturer)

Viser afgræsning af enkelte fenner, hvortil findes anført navne (15 stk. ialt)
Nordpil

Triangulering:	Ja		Nej		Måske	X	

Bemærkninger:

Præcist udført, men vanskeligt at orientere sig efter. Til kortet findes vedhængt et lille matr.kort over Ballum By med nr. 14 c

1) formentlig marsk



Nøjagtig beliggenhed ukendt.

Reproduktion: **Medie:**

Opbevaringssted:

Dimensioner: 43 x 58,5 cm

TØNDER AMT

TØNDER HERRED

Tønder landsogn, Ubjerg, Abild og Visby sogne

Kortart:	Område/lokalitet:		Registreringsnr:
SPECIAL LANDKORT	TØNDER AMT, TØNDER HERRED TØNDER OG UBJERG SOGNE		1801-1111-2
Opbevaringssted:	**Målestoksforhold:**	**Opmålt/trykt/tegnet år:**	**Arkivbetegnelse:**
RA	ca. 1:20.000	1801	RENTEKAMMERSAML. KORTSAMLINGEN Nr. 41

Navn:

'KORT OVER TØNDER, UBERG, LUGUM, HUMPDRUP, BRADERUP, CLIXBØL OG LECK SOGNE I HERTUGDØMMET SLESVIG', FORF. AAR 1801 AF HEIBERG

Tuschtegning, koloreret (let), papir

Generelt indhold: (dobbelt skrift hvis stiliseret signatur)

Købstæder, landsbyer, kirker, slotte, herre/hovedgårde, enkeltgårde, huse, veje, galge, (oldtids?)høje, værfter, herreds/sogneskel, skove, moser, heder, krat, søer, vandløb, enge, **møller**

Specialindhold: (herunder søværts signaturer)

Signaturforklaring (helt som VSK) i smuk indramning

Triangulering:	Ja	X	Nej		Måske		

Bemærkninger:

Et smukt og deltaljeret kort. Grundlag (måske) VSK, hvis 'stil' er overført.

OBS. Kortet er beskadiget: titel revet delvist af desuden lidt uhåndterligt.

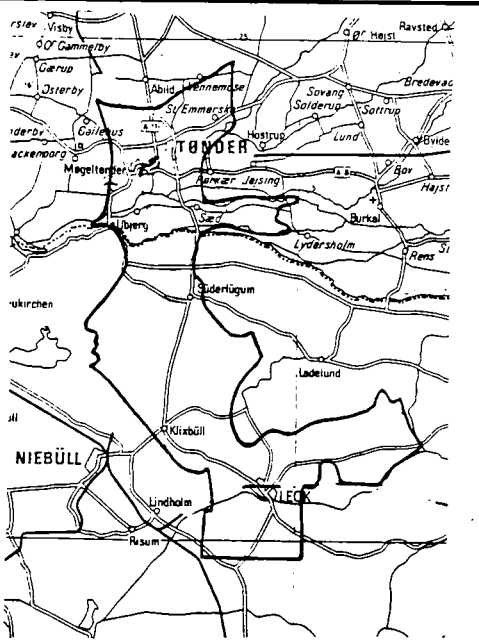

Reproduktion: **Medie:**

Opbevaringssted:

Dimensioner: 98 x 138 cm

ÅBENRÅ AMT

ÅBENRÅ KØBSTAD

OG

KØBSTADSJORDER

Kortart:	Område/lokalitet:		Registreringsnr:
BYKORT	ÅBENRÅ		1648-1212 III SØ-1
Opbevaringssted:	**Målestoksforhold:**	**Opmålt/trykt/tegnet år:**	**Arkivbetegnelse:**
Kopi i KB,KS (Faksimileudg. 1963)	~ 1:16.500 ?	1648	(se nedenfor)

Navn:

'GRUNDTRISS DER STAT APENRADE MIT DEM SCHLOSS'

Tilhører: CASPAR DANCKWERTHS ATLAS 1652 OVER SCHLESWIG-HOLSTEIN EFTER JOHANNES MEJERS KORT. (PLANCHE XV)

Kobberstik, papir

Generelt indhold: (dobbelt skrift hvis stiliseret signatur)

Købstæder, **kirker**, slotte, **huse**, veje, **bakkesignaturer**, søer, vandløb, **agre**

Specialindhold: (herunder søværts signaturer)

Triangulering:	Ja		Nej	X	Måske		

Bemærkninger:

Et interessant, men (noget) stilistisk kort

Reproduktion: **Medie:**

Opbevaringssted:

Dimensioner: 9,5 x 13 cm

Kortart:	Område/lokalitet:		Registreringsnr:
BYKORT	ÅBENRÅ MED NÆRMESTE OMGIVELSER		1655-1212 III SØ-1
Opbevaringssted: KB, KS	**Målestoksforhold:** ÷	**Opmålt/trykt/tegnet år:** 1655	**Arkivbetegnelse:** JYLLAND, STØRRE BENÆVNTE DELE 'ÅBENRÅ' 1111,155,1212,11-0-1655/1

Navn:

'APENRODA'

Tilhører Johannes Mejers specialopmåling af Nordslesvig

Kobbertryk, papir, 2 ex.

Generelt indhold: (dobbelt skrift hvis stiliseret signatur)

Købstæder, kirker, slotte, **enkeltgårde, huse**, veje, søer, vandløb, agre.

Specialindhold: (herunder søværts signaturer)

Byen er vist som hus(rækker) i perspektiv og omgivne marker.
Byen fremstår iøvrigt udetaljeret.

Triangulering:	Ja		Nej	X	Måske		

Bemærkninger:

Et kort, moderat detaljering.
Delvist stilistisk udført.

Reproduktion: **Medie:**

Opbevaringssted:

Dimensioner: 13 x 11 cm

Kortart:	Område/lokalitet:		Registreringsnr:
SPECIAL LANDKORT	ÅBENRÅ KØBSTADSJORDER VEJEN FRA STØBÆK TIL KYSTEN SYD FOR ÅBENRÅ		1725-1212 III SØ/ 1211 IV NØ-1,2
Opbevaringssted: LANDSARKIVET I ÅBENRÅ	**Målestoksforhold:** ~1:5.300	**Opmålt/trykt/tegnet år:** 1725, kopi 17(8)2	**Arkivbetegnelse:** D 2 c,d

Navn:

GRUNDRISS VON DEM SOGENANDTEN STÖBECKER WEGE, WIE SELBIGER AUF BEGEHREN VON DEM HERRE DÜFFKIER BIS AN DEM UFFER DES SEES MIT EINER NACH TUNDERSCHEN AMTSMAASSE EINGERICHTETEN EIFERN KETTEN, VON MIR NACH ALLEN KRÜMMEN GEMESSEN UND NACH BEFUGTEN MAASSTABE IST ENTWORFEN WORDEN. GRAVENSTEIN, DEN 25 JANUARI 1725. BRODER HEMSEN

Håndtegning, papir, tusch, konturkoloreret.

Generelt indhold: (dobbelt skrift hvis stiliseret signatur)

Købstæder, veje, **skove**

Specialindhold: (herunder søværts signaturer)

Vejforløb fra Stubbæk til kysten syd for Åbenrå, med afbildning af omgivne **skov**, enk. kobler (rids) og stilistisk afbildning af byen. Iøvrigt ingen information, ud over bemærkning om vejlængder litra A-G langs vejen.

Triangulering:	Ja		Nej	X	Måske		

Bemærkninger:

Et interessant, men stilistisk kort. Noget fortegnet. En mindre udgave af samme kort findes vedhæftet.

Reproduktion: **Medie:**

Opbevaringssted:

Dimensioner: 68,5 x 28 cm

Dækningsområde: se efterfølgende kort

Kortart:	Område/lokalitet:		Registreringsnr:
VEJKORT	ÅBENRÅ KØBSTADSJORDER		1725-1212 III SØ/ 1211 IV SØ-3a,b
Opbevaringssted:	**Målestoksforhold:**	**Opmålt/trykt/tegnet år:**	**Arkivbetegnelse:**
LANDSARKIVET I ÅBENRÅ	~ 1:5.500	6/2-1725	KORTSAMLINGEN

Navn:

ABRISS VON DEM WEGE VON DYFKIER HECK AB DURCHS HOLTZ UND FERNER LANGST DEM STRANDE NACH DER STADT APENRADE GEHET, WIE SELBIGES AUF ORDRE DES HERRN AMT=SCHREIBER RIESEN UND DEREN GETHANEN ANWEISUNG VON MIR EINER NACH TUNDERSCHEN AMBTS MASSE EINGERICHTETE KETTEN NACH ALLEN SEINEN KRUMEN GEMESSEN UND NACH BEYGEFÜGTEN MASSTABE ENTWORFEN. APENRADE, D.6.FEBR.1725

Håndtegning, tusch, koloreret, papir opklæbet på karton

Generelt indhold: (dobbelt skrift hvis stiliseret signatur)

Købstæder, slotte, veje, vandløb, **vandmøller**, broer

Specialindhold: (herunder søværts signaturer)

Vejstrækning incl. omgivne haver m.v.
Slot og **slotsmølle** ved Åbenrå
Anmærkning vedr. delvejstrækninger

Triangulering:	Ja		Nej		Måske	X	

Bemærkninger:

Et interessant, men stilistisk præget kort. Den viste vej afviger noget fra Hovedvej A10's forløb

Findes tillige i kopi uden kolorering.



Reproduktion: **Medie:**

Opbevaringssted:

Dimensioner: 96 x 29,5 cm

Kortart:	Område/lokalitet:		Registreringsnr:
BYKORT	ÅBENRÅ		1730-1212 III SØ-1a,b
Opbevaringssted:	**Målestoksforhold:**	**Opmålt/trykt/tegnet år:**	**Arkivbetegnelse:**
KB, KS	±	1730	JYLLAND, MINDRE LOKALITETER 'ÅBENRÅ'

Navn:

'APENRADE'

Tilhører Pontoppidans 'TEATHRUM DANIÆ' 1730

Kobberstik, papir, opklæbet, 2 ex.

Generelt indhold: (dobbelt skrift hvis stiliseret signatur)

Købstæder, kirker, veje, slotsplads

Specialindhold: (herunder søværts signaturer)

3 talhenvisninger: kirker, slot(plads), rådhus
Nordpil

Triangulering:	Ja		Nej	X	Måske		

Bemærkninger:

Et kort som andre i samme serie - lidt primitivt udført og absolut udetaljeret.

Reproduktion: **Medie:**

Opbevaringssted:

Dimensioner: 10,5 x 8 cm

Kortart:	Område/lokalitet:		Registreringsnr:
BYKORT	ÅBENRÅ		1769-1212 III SØ-1
Opbevaringssted:	**Målestoksforhold:**	**Opmålt/trykt/tegnet år:**	**Arkivbetegnelse:**
KB, KS	1:69.000	1769	JYLLAND, MINDRE LOKALITETER 'ÅBENRÅ'

Navn:

'APENRADE'
OPTAGET AF H.MICHELSEN 1769
J.G.SCHMIDT SCULPSIT

Tilhører: PONTOPPIDANS DANSKE ATLAS

Kobberstik, papir

Generelt indhold: (dobbelt skrift hvis stiliseret signatur)

Købstæder, kirker, nogle huse, veje, slotsplads, søer, vandløb

Specialindhold: (herunder søværts signaturer)

47 talhenvisninger
Bysegl
Nordpil

Triangulering:	Ja		Nej	X	Måske		

Bemærkninger:

Et ret detaljeret kort.

Reproduktion: **Medie:**

Opbevaringssted:

Dimensioner: 30 x 19 cm

Kortart:	Område/lokalitet:		Registreringsnr:
SPECIAL TEMAKORT	ÅBENRÅ FJORDS NORDRE DEL: KILEN		1786-1212 III SØ-1
Opbevaringssted:	**Målestoksforhold:**	**Opmålt/trykt/tegnet år:**	**Arkivbetegnelse:**
LANDSARKIVET	÷	25/3-1786	KORTSAMLINGEN

Navn:

SITUATION UND AUFGEMESSUNGS CHARTE VON KIIL BEŸ APENRADE. AUFGENOMMEN D. 25 MARTII Ao 1786 VON MIR ALS BEEŸDIGTER LANDMESSER H.MICHAELSEN.

Håndtegning, tusch, hav pastelkoloreret, karton

Generelt indhold: (dobbelt skrift hvis stiliseret signatur)

Få veje

Specialindhold: (herunder søværts signaturer)

Opmålingsliner over fjorden ved Åbenrå
Sejl(skibs)ramper
Nordpil

Triangulering:	Ja		Nej		Måske	X	

Bemærkninger:

Et kort uden nærmere information ud over temaindholdet. Findes i kopi (afbleget) med flere detaljer. Kan have været anvendt som (tidlig) plan til opfyldning af kilen.



Reproduktion: **Medie:**

Opbevaringssted:

Dimensioner: 17 x 21 cm

Kortart:	Område/lokalitet:		Registreringsnr:
SPECIAL LANDKORT	ÅBENRÅ AMT ÅBENRÅ KØBSTADSJORDER		1773-1212 III SØ-1a
Opbevaringssted:	**Målestoksforhold:**	**Opmålt/trykt/tegnet år:**	**Arkivbetegnelse:**
RA	~1:5.350	1773/	RENTEKAMMERSAML. KORTSAMLINGEN Nr. 25a

Navn:

GRUNDRISS VON DEN UMVEIT DER STADT APENRADE BELEGEN KÖNIGL. APENRADER VORWERCKS LÄNDEREŸEN AUFGENOMMEN UND AUFGETRAGEN IM JAHR 1773 VON J.BRUYN, CAPITAINE UND OBERLANDMESSER.

Håndtegning, tusch/blæk, opklæbet på lærred, koloreret, med kartouche

Generelt indhold: (dobbelt skrift hvis stiliseret signatur)

Huse, veje, skove, moser, enge, søer, vandløb, vandmøller

Specialindhold: (herunder søværts signaturer)

Parceller og -nr.
Marknavne m.v.

Triangulering:	Ja		Nej		Måske	X	

Bemærkninger:

Et pænt udført kort, beliggenheden noget vanskelig at bedømme

Se endv. Kielerafl. ABT 402 B, nr. 129

Reproduktion: **Medie:**

Opbevaringssted:

Dimensioner: 72 x 70 cm

Dækningsområde: se efterfølgende kort

Kortart:	Område/lokalitet:		Registreringsnr:
UDSKIFTNINGS-/ MATR.KORT	ÅBENRÅ AMT ÅBENRÅ BYJORDER		1773-1212 III SØ-1b
Opbevaringssted:	**Målestoksforhold:**	**Opmålt/trykt/tegnet år:**	**Arkivbetegnelse:**
RA	~1:5.350	1773	KIELERAFLEVERINGEN KORTSAMLINGEN ABT 402 B, nr. 129

Navn:

GRUNDRISS VON DEN UMWEIT DER STADT APENRADE BELEGENEN KÖNIGL. APENRADER VORWERCKS LÄNDEREŸEN. AUFGENOMMEN UND AUFGETRAGEN IM JAHR 1773 VON J.BRUYN. CAPITAN UND OBERLANDMESSER

Håndtegning, tusch, papir på lærred, koloreret, med kartouche

Generelt indhold: (dobbelt skrift hvis stiliseret signatur)

Huse, veje, skove, moser, enge, søer, vandløb, vandmøller, mølledæmning

Specialindhold: (herunder søværts signaturer)

Viser skove, enge m.v. umiddelbart vest for Åbenrå
Marknavne
Parcelnumre

Triangulering:	Ja		Nej		Måske	X	

Bemærkninger:

Et stilistisk præget kort,
åbenbart kopi eller original
til foregående.
Noget skrøbeligt

Reproduktion: **Medie:**

Opbevaringssted:

Dimensioner: 69,5 x 67 cm

Dækningsområde: se efterfølgende kort

Kortart:	Område/lokalitet:		Registreringsnr:
SPECIAL LANDKORT	RISE HERRED OMRÅDET LIGE VEST FOR ÅBENRÅ ÅBENRÅ KØBSTADS JORDER SAMT LIDT AF ENSTED SOGN LUNDTOFT HERRED		1789-1212 III SØ-1
Opbevaringssted:	**Målestoksforhold:**	**Opmålt/trykt/tegnet år:**	**Arkivbetegnelse:**
RA	~1:4.830	1789	RENTEKAMMERSAML. KORTSAMLINGEN Nr. 25b

Navn:

'CARTE VON DEN APENRADER VORWERCKS LÄNDEREYEN SO WIE SOLCHE NACH GESCHENER VERTEILUNG VERFERTIGET IM JAHR 1789 UNTER DER DIRECTION VON J.BRÜYN. MAJOR UND OBERLANDINSPECTOR WIE AUCH OBERLANDMESSER'

Håndtegning, koloreret, tusch, papir

Generelt indhold: (dobbelt skrift hvis stiliseret signatur)

Huse, veje, skove, moser, søer, vandløb, agre, enge, vandmøller

Specialindhold: (herunder søværts signaturer)

Agre og enge i blandt skov
Marknavne m.v.

Triangulering:	Ja		Nej		Måske	X	

Bemærkninger:

Et detaljeret, men lidt stilistisk kort. Interessant ved sine informationer vedr. navnte m.v.
Dækning næsten helt som Nr. 25a, men indholdet noget afvigende.

Se endv. Kielerafl. ABT 402 B, Nr. 129



Reproduktion:	**Medie:**
Opbevaringssted:	

Dimensioner: 69 x 68 cm

Kortart:	Område/lokalitet:		Registreringsnr:
SPECIAL LANDKORT	EN DEL AF ÅBENRÅ KØBSTADS JORDER		1790-1212 III SØ-1
Opbevaringssted:	**Målestoksforhold:**	**Opmålt/trykt/tegnet år:**	**Arkivbetegnelse:**
RA	ca. 1:4.800	ca. 1790?	KIELERAFLEVERINGEN KORTSAMLINGEN ABT 402 B, nr. 26

Navn:

SITUATIONSKARTE VON EINIGEN PARCELEN DER APENRADER VORWERCKS LANDEREŸEN D.DIEDRICHSEN, LANDMESSER

Håndtegning, blæk/tusch, papir, bygninger og veje koloreret

Generelt indhold: (dobbelt skrift hvis stiliseret signatur)

Huse, fodsti, veje

Specialindhold: (herunder søværts signaturer)

Del af vejstrækning med omgivne parceller indeholdende diverse navne.
Men uden naturmæssige signaturer.
Nordpil

Triangulering:	Ja		Nej		Måske	X	

Bemærkninger:

Reproduktion:	**Medie:**
Opbevaringssted:	

Dimensioner: 31,5 x 18 cm

Kortart:	Område/lokalitet:		Registreringsnr:
UDSKIFTNINGS-/ MATR.KORT	ÅBENRÅ AMT ÅBENRÅ KØBSTADSJORDER JØRGENSGÅRD EJENDOM		1789-1212 III SØ-2
Opbevaringssted:	**Målestoksforhold:**	**Opmålt/trykt/tegnet år:**	**Arkivbetegnelse:**
RA	~1:4.380	1789	KIELERAFLEVERINGEN KORTSAMLINGEN ABT 402 B, nr. 134

Navn:

KARTE VON DEN JÜRGENSGAARDER VORWERCKS=LANDEREIEN SO WIE SOLCHE NACH GESCHEHENER VERTHEILUNG ERFERTIGET IM JAHR 1789 UNTER DER DIRECTION VON J.BRUYN. MAJOR UND OBERLANDINSPECTOR WIE AUCH OBER=LANDMESSER

Håndtegning, tusch, papir på lærred, koloreret, vandområder konturkoloreret

Generelt indhold: (dobbelt skrift hvis stiliseret signatur)

Få huse, veje, **skove**, enge

Specialindhold: (herunder søværts signaturer)

Skov- og engparceller, enkelte agerfelter og marknavne.
Skov udgør hovedparten af området

Triangulering:	Ja		Nej		Måske	X	

Bemærkninger:

På Johannes Mejer specialkort over Åbenrå Amt, Jørgensgård, Planche 68, (målt o.1640) ses et kvadratisk Skanseanlæg med hjørnebastioner ud mod kysten.

Reproduktion: **Medie:**

Opbevaringssted:

Dimensioner: 68 x 33 cm

Dækningsområde: se efterfølgende kort

Kortart:	Område/lokalitet:		Registreringsnr:
SKOV-/LANDKORT	ÅBENRÅ KØBSTADSJORDER JØRGENSGÅRD		1797-1212 III SØ-2
Opbevaringssted:	**Målestoksforhold:**	**Opmålt/trykt/tegnet år:**	**Arkivbetegnelse:**
RA	~ 1:4.000	1797/kopieret 1820	RENTEKAMMERSAML. KORTSAMLINGEN Nr. 332 I, 2 (Skove i Åbenrå Amt)

Navn:

KARTE VON DEM GEHEGE JØRGENSGAARD IM AMTE APENRADE
AUFGEMESSEN VON KREBS 1797, GEZEICHNET 1820 VON F.WULFF

Håndtegning, tusch, papir, konturkoloreret

Generelt indhold: (dobbelt skrift hvis stiliseret signatur)

Enkeltgårde, få huse, veje, højdeforhold ang.v.toning, enge, vandløb, levende hegn, ager.

Specialindhold: (herunder søværts signaturer)

Areal, indtaget til skovdyrkning. Enkeltsektioner vist med 2 farver (muligvis refererende til bevoksningssammensætning af 2 hovedtræarter).

Triangulering:	Ja		Nej		Måske	X	

Bemærkninger:

Kortet fremtræder uden mindre detaljer

Se endv. Kielerafl. ABT 402 B, nr. 134



Reproduktion:	**Medie:**
Opbevaringssted:	

Dimensioner: 48 x 52 cm

Kortart:	Område/lokalitet:		Registreringsnr:
SKOVKORT	ÅBENRÅ AMT ÅBENRÅ KØBSTADSJORDER NØRRESKOV		1797-1212 III SØ-3
Opbevaringssted:	**Målestoksforhold:**	**Opmålt/trykt/tegnet år:**	**Arkivbetegnelse:**
RA	1:4.000	1797/1820	RENTEKAMMERSAML. KORTSAMLINGEN Nr. 332 I 3 (Skove i Åbenrå Amt)

Navn:

KARTE VON DER HÖLZUNG NORDERHOLZ IM AMTE APENRADE, AUFGEMESSEN UND GEZEICHNET VON P.L.KREBS, LIEUT. COPIERT VON HOLLESEN FORSTELEVE 1820.

Håndtegning, tusch, pastelkoloreret, papir

Generelt indhold: (dobbelt skrift hvis stiliseret signatur)

Huse, veje, alléer, levende hegn (som skovgrænse m.v.), vandløb, ager, kilde, højdeforhold ang.v.toning.

Specialindhold: (herunder søværts signaturer)

Indhegnede (skov)grunde (pastelfarvet) grænsende mod ager, eng og anden træbevoksning (stiliseret)
Nordpil

Triangulering:	Ja		Nej		Måske	X	

Bemærkninger:

Et interessant kort, men lidt stilistisk og vanskeligt at tolke præcist i mangel af signaturlegende.



Reproduktion:	Medie:
Opbevaringssted:	

Dimensioner: 37 x 43,5 cm

Kortart:	Område/lokalitet:		Registreringsnr:
SPECIAL LANDKORT (VEJKORT)	ÅBENRÅ-HADERSLEV AMTSVEJEN		1803-1212 III SØ-1
Opbevaringssted:	**Målestoksforhold:**	**Opmålt/trykt/tegnet år:**	**Arkivbetegnelse:**
RA	?	1803	RENTEKAMMERSAML. KORTSAMLINGEN Nr. 26

Navn:

'SITUATIONSKARTE DER GEGEND BEY APENRADE ODER DER LANDSTRASSE ÜBER DEN DIMENBERG ZWICHEN HADERSLEBEN UND APENRADE. WEGEN EINE ALLERHOCHST BEABSICHTIGTE VERÄNDERUNG DER LANDSTRASSE IM JAHRE 1803 VERMESSEN UND EINE NEUE WEGELINIE ABCDEFGH DASELBST PROJECTIRET VON KOCHEN, CAPITAN UND WEGEMEISTER IN SEELAND'

Håndtegning, tusch, koloreret, papir.

Generelt indhold: (dobbelt skrift hvis stiliseret signatur)

Veje, **skove, krat, levende** (skel) **hegn**

Specialindhold: (herunder søværts signaturer)

Gammelt og nyt vejforløb med skov/krat heromkring

Triangulering:	Ja		Nej		Måske	X	

Bemærkninger:

Et stort og overskueligt, men lidt stilistisk udført kort. De viste vejforløb minder mest om et flodløb.
Formentlig bilag til rapport eller lignende.

Reproduktion:	**Medie:**
Opbevaringssted:	

Dimensioner: 36 x 77 cm Dækningsområde: se efterfølgende kort

Kortart:	Område/lokalitet:		Registreringsnr:
SPECIAL LANDKORT	ÅBENRÅ-HADERSLEV AMTSVEJEN		1803-1212 III SØ-2
Opbevaringssted:	**Målestoksforhold:**	**Opmålt/trykt/tegnet år:**	**Arkivbetegnelse:**
RA	?	1803/1804	RENTEKAMMERSAML. KORTSAMLINGEN Nr. 27

Navn:

'SITUATIONSKARTE DER VERÄNDERTE ANLAGE EINER NEUEN LANDSTRASSE UBER DEN DIMENBERG BEY APENRADE VERMESSEN IM JAHR 1803 UND AUSGEFÜRTH 1804 VON KOCHEN, CAPITAIN UND WEGEMEISTER IN SEELAND'

Håndtegning, tusch, koloreret, papir

Generelt indhold: (dobbelt skrift hvis stiliseret signatur)

Veje, ~~skove, krat~~

Specialindhold: (herunder søværts signaturer)

Nye og gamle vejforløb vist med rosa farve.
Anmærkning

Triangulering:	Ja		Nej		Måske	X	

Bemærkninger:

Svarer væsentligst til det foregående kort.



Reproduktion:	Medie:
Opbevaringssted:	

Dimensioner: 36 x 78 cm

Kortart:	Område/lokalitet:		Registreringsnr:
BYKORT	ÅBENRÅ		1825-1212 III SØ-1
Opbevaringssted:	**Målestoksforhold:**	**Opmålt/trykt/tegnet år:**	**Arkivbetegnelse:**
KS, KB	1:2000 1:250 (?)	o. 1825	JYLLAND, MINDRE LOKALITETER 'ÅBENRÅ'

Navn:

'APENRADE'

Håndtegning, tusch, konturkoloreret (pastelfarver)

Generelt indhold: (dobbelt skrift hvis stiliseret signatur)

Købstæder, kirker, enkelte huse, veje

Specialindhold: (herunder søværts signaturer)

Postrute og -opsamlingssteder (indtegnet med rødt)

Triangulering:	Ja		Nej		Måske	X	

Bemærkninger:

Et skeletagtigt kort, som kun viser byens hovedgade, nogle sidegader og enkelte bygninger.
NB. Kortet er lidt beskadiget.

Reproduktion: **Medie:**

Opbevaringssted:

Dimensioner: 75 x 31 cm

Kortart:	Område/lokalitet:		Registreringsnr:
BYKORT	ÅBENRÅ		1862-1212 III SØ-1
Opbevaringssted:	**Målestoksforhold:**	**Opmålt/trykt/tegnet år:**	**Arkivbetegnelse:**
KB, KS m.fl.steder	1:4.000	1862	JYLLAND, 'ÅBENRÅ' 1111,155,121,11-0-1862/1

Navn:

AABENRAA 1862
EM BÆRENTSEN & CO LITH. INST.

Tilhører J.P.Trap: STATISTISK-TOPOGRAFISK BESKRIVELSE AF HERTUGDØMMERNE SLESVIG-HOLSTEN KBH 1864

Litografi, 1 ex.

Generelt indhold: (dobbelt skrift hvis stiliseret signatur)

Købstæder, kirker, enkelt huse, veje, alleér, eng

Specialindhold: (herunder søværts signaturer)

18 talhenvisninger
Husrækkeareal mørk-gråtonet.

Triangulering:	Ja		Nej		Måske	X	

Bemærkninger:

Et kort som andre i førsteudgaven af J.P.Trap.
Præcist udført.

Reproduktion: **Medie:**

Opbevaringssted:

Dimensioner: 36 x 38 cm

ÅBENRÅ AMT

Regionale kort

Kortart:	Område/lokalitet:		Registreringsnr:
LANDKORT	ÅBENRÅ AMT		1652-10-1
Opbevaringssted:	**Målestoksforhold:**	**Opmålt/trykt/tegnet år:**	**Arkivbetegnelse:**
Kopi i KB, KS m.fl.steder	ca. 1:100.000	/1652	Se nedenfor

Navn:

LANDTCARTE VOM AMPTE APENRADE UND LUNDTOFT HERDE

Tilhører CASPAR DANCKWERTHS ATLAS 1652 OVER SCHLESWIG-HOLSTEIN
E.JOHS MEJERS KORT (PL XV)

Kobberstik, papir

Generelt indhold: (dobbelt skrift hvis stiliseret signatur)

Købstæder, landsbyer, kirker, slotte, herregårde, huse, veje, **skove,** heder, søer, vandløb

Specialindhold: (herunder søværts signaturer)

Triangulering:	Ja		Nej	X	Måske		

Bemærkninger:

Udført som andre af Mejers kort i Danckwerths Atlas

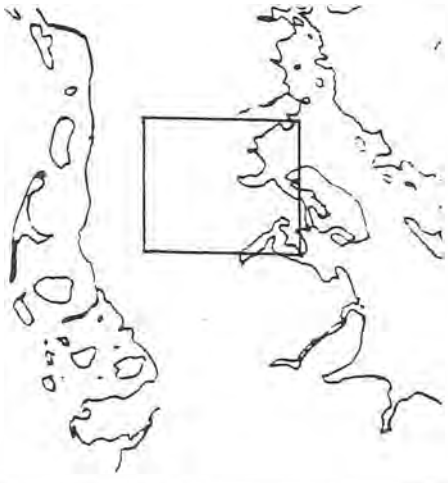

Reproduktion:	**Medie:**
Opbevaringssted:	

Dimensioner: 52 x 38,5 cm

Kortart:	Område/lokalitet:		Registreringsnr:
LANDKORT	VEDSTED SOGN I HADERSLEV AMT ÅBENRÅ AMT: ØSTER LØGUM, DELE AF RISE OG HJORDKÆR SOGNE		1800-1212 III/IV-1
Opbevaringssted:	**Målestoksforhold:**	**Opmålt/trykt/tegnet år:**	**Arkivbetegnelse:**
RA	ca. 1:20.000	1800	RENTEKAMMERSAML. KORTSAMLINGEN Nr. 24

Navn:

'KORT OVER VIDSTED SOGN I HADERSLEVHUS AMT, ØSTER LYGUM SAMT DELE AF JORDKÆR OG RIES SOGNE I ÅPENRADE AMT UDI HERTUGDØMMET SLESVIG, TIL GEOGRAPHISK MILITÆR BRUG EFTER KONGELIG ORDRE FORFATTET VED S.BRUUN 1800'

Håndtegning, tusch, lærred, opklæbet.

Generelt indhold: (dobbelt skrift hvis stiliseret signatur)

Landsbyer, **kirker**, enkeltgårde, huse, veje, **højdedrag** ang.v.toning, (oldtids)høje, skove, moser, heder, krat, søer, vandløb

Specialindhold: (herunder søværts signaturer)

Triangulering:	Ja	X	Nej		Måske		

Bemærkninger:

Huse og gårde er formentlig ikke anbragt på deres korrekte (geometriske) plads

Se endv. Kielerafl. ABT 402 B, Åbenrå Amt mappe 3 for så vidt angår Kassø og Ø.Løgum



Reproduktion:	**Medie:**
Opbevaringssted:	

Dimensioner: 92 x 128 cm

Kortart:	Område/lokalitet:		Registreringsnr:
SØ(FJORD)KORT	ÅBENRÅ FJORD		1860-1212 II SV/ -III SØ-1
Opbevaringssted:	**Målestoksforhold:**	**Opmålt/trykt/tegnet år:**	**Arkivbetegnelse:**
KB, KS	~ 1:58.500	ca. 1860 ?	JYLLAND, MINDRE LOKALITETER 'ÅBENRÅ FJORD'

Navn:

'CROQUI OVER APENRADEFJORD'
TAGET OMBORD PÅ DAMPSKIBET N.N. af N.N.

Litografi

Generelt indhold: (dobbelt skrift hvis stiliseret signatur)

Købstæder, møller

Specialindhold: (herunder søværts signaturer)

Magnetisk nord
Sigtelinier (sigteposter)
Lodskud

Triangulering:	Ja		Nej		Måske	X	

Bemærkninger:

Et ret udetaljeret kort - dog en del lodskud praktisk taget uden landværts information

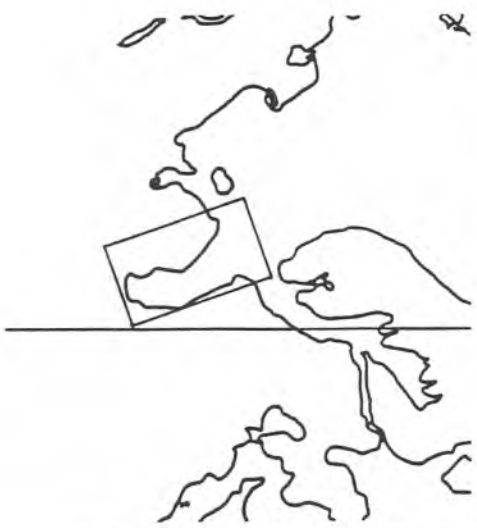

Reproduktion: **Medie:**

Opbevaringssted:

Dimensioner: 25 x 19 cm

ÅBENRÅ AMT

SDR. RANGSTRUP HERRED

Regionale Kort

Bedsted, Hellevad, Egvad og Øster Løgum Sogne

Kortart:	Område/lokalitet:		Registreringsnr:
SPECIAL LANDKORT	ÅBENRÅ AMT, SDR.RANGSTRUP HERRED BEDSTED, HELLEVAD, EGVAD SOGNE TØNDER AMT: RAVSTED OG HØJST SOGNE		1798-DKSV-1
Opbevaringssted:	**Målestoksforhold:**	**Opmålt/trykt/tegnet år:**	**Arkivbetegnelse:**
RA	o. 1:20.000	1798 (?)	RENTEKAMMERSAML. KORTSAMLINGEN Nr. 23

Navn:

'KORT OVER BREDSTED, HELDEVAD, EGVAD, RAEPSTED OG HØJST SOGNE SAMT EN DEEL AF LØGUMKLOSTER OG NORDLUGUM SOGNE UDI APENRADE, TØNDER OG LUGUMKLOSTER AMTER I HERTUGDÖMMET SLESVIG'
FORF. 1798 AF C.HEIBERG

Håndtegning, tusch, lærred

Generelt indhold: (dobbelt skrift hvis stiliseret signatur)

Landsbyer, kirker, enkeltgårde, huse, veje, sogneskel, (oldtids)høje, **skove**, moser, heder, **krat**, søer, vandløb, enge, **vandmøller**

Specialindhold: (herunder søværts signaturer)

Helligkilde ved Hellevad

Triangulering:	Ja		Nej		Måske	X	

Bemærkninger:

Et detaljeret, men let stilistisk kort, meget lig VSK.

NB. Titel mangler delvist p.g.a. beskadigelse

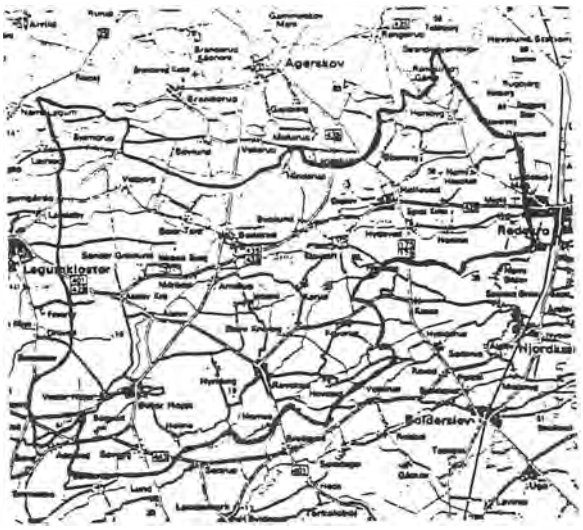

Reproduktion: **Medie:**

Opbevaringssted:

Dimensioner: 120 x 115 cm

Kortart:	Område/lokalitet:		Registreringsnr:
UDSKIFTNINGSKORT	ÅBENRÅ AMT, SDR.RANGSTRUP HERRED EGVAD SOGN HORSBYG EJERLAV		1793-1212 III NV/-NØ-1
Opbevaringssted:	**Målestoksforhold:**	**Opmålt/trykt/tegnet år:**	**Arkivbetegnelse:**
RA	~1:4.830	1793	KIELERAFLEVERINGEN KORTSAMLINGEN ABT. 402 B. Nr. 132

Navn:

KARTE VON DEN IM AMTE APENRADE BELEGENEN DORFE HORSBUCK UND DER HUSE KOPSHOLT NEBST DEN DAZU GEHÖRIGEN LANDEREYEN SO WIE SOLCHE NAVN GESCHENER EGALISIRUNG AUFGETRAGEN WORDEN IM JAHR 1793 UNTER DIRECTION VON J.BRUYN, MAJOR, OBERLANDINSPECTOR UND OBERLANDMESSER.

Håndtegning, tusch, papir på lærred. Koloreret.

Generelt indhold: (dobbelt skrift hvis stiliseret signatur)

Landsbyer, enkeltgårde, huse, veje,
enge, heder, søer

Specialindhold: (herunder søværts signaturer)

Matr.skel og -nr.
Marknavne
Brugerfortegnelse (nr. 1-8, incl. 7a-c, 2a-b, 8a-b)
Nordpil

Triangulering:	Ja		Nej		Måske	X	

Bemærkninger:

Lodderne er gennemgående store

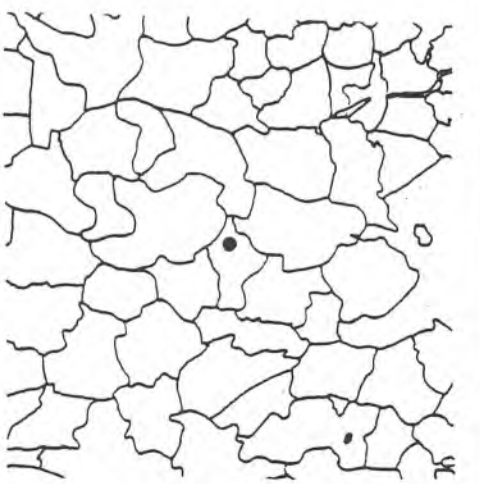

Reproduktion: **Medie:**

Opbevaringssted:

Dimensioner: 71,5 x 86 cm

Kortart:	Område/lokalitet:		Registreringsnr:
UDSKIFTNINGSKORT	ÅBENRÅ AMT, SDR.RANGSTRUP HERRED EGVAD SOGN HOSTRUP EJERLAV		1783-1212 III-1
Opbevaringssted: RA	**Målestoksforhold:** ~1:4.830	**Opmålt/trykt/tegnet år:** 1783	**Arkivbetegnelse:** KIELERAFLEVERINGEN KORTSAMLINGEN ABT. 402 B. Nr. 137

Navn:

KARTE VON DEM IM AMTE APENRADE BELEGENEN DORFE HORSTRUP UND DEN DAZU GEHÖRIGEN LADEREŸEN SOWIE SOLCHE VON DEM BEEYDIGTEN LANDMESSER GREVE AUFGEMESSEN IM JAHR 1783 UNTER DER DIRECTION VON J.BRUYN. MAJOR UND OBERLANDINSPECTOR WIE AUCH OBERLANDMESSER.

Med kartouche
Håndtegning, tusch, papir på lærred. Kontur-koloreret.

Generelt indhold: (dobbelt skrift hvis stiliseret signatur)

Landsbyer, enkeltgårde, huse, veje, højdeforhold ang.v. toning, moser, enge, heder, vandløb (Surbæk), få (oldtids)høje

Specialindhold: (herunder søværts signaturer)

Matr.skel og -nr.
Marknavne
Brugerfortegnelse
Nordpil (næppe korrekt orienteret)

Triangulering:	Ja		Nej		Måske	X	

Bemærkninger:

Et lidt groft, men dog gennemgående præcist kort.

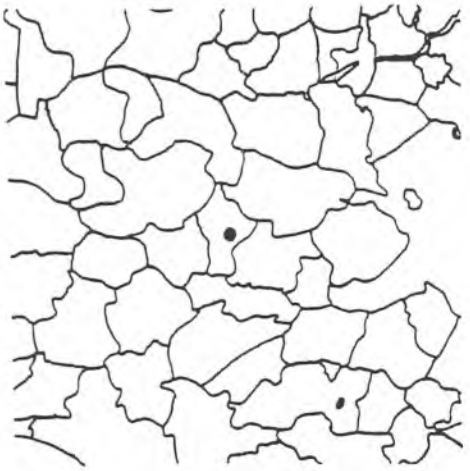

Reproduktion: **Medie:**

Opbevaringssted:

Dimensioner: 92 x 64,5 cm

Kortart:	Område/lokalitet:		Registreringsnr:
UDSKIFTNINGSKORT	ÅBENRÅ AMT, SDR.RANGSTRUP HERRED EGVAD SOGN ØBENING EJERLAV		ca.1785-1212 III NV/-SV-1
Opbevaringssted: RA	**Målestoksforhold:** ~ 1:4.830	**Opmålt/trykt/tegnet år:** o. 1785	**Arkivbetegnelse:** KIELERAFLEVERINGEN KORTSAMLINGEN ABT. 402 B. Nr. 139

Navn:

(OEBENING)

I kartouchen er ovenstående navn anført med blyant.
Håndtegning, tusch, papir på lærred. Koloreret.

Generelt indhold: (dobbelt skrift hvis stiliseret signatur)

Enkeltgårde,
skove, enge, søer, vandløb

Specialindhold: (herunder søværts signaturer)

Matr.skel og -nr.
Marknavne
Brugerfortegnelse (nr. 1-8)

Triangulering:	Ja		Nej		Måske	X	

Bemærkninger:

Lidt stilistisk, men pænt udført.

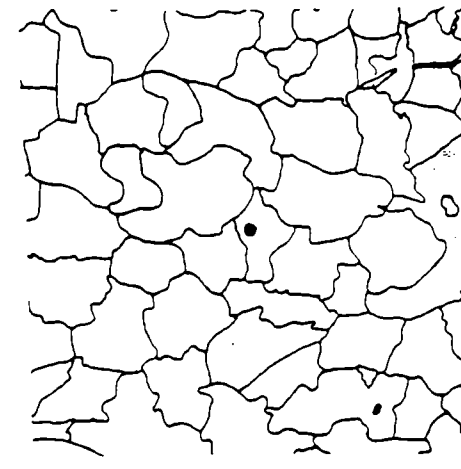

Reproduktion: **Medie:**

Opbevaringssted:

Dimensioner: 36,5 x 83 cm

Kortart:	Område/lokalitet:		Registreringsnr:
SPECIAL LANDKORT	ÅBENRÅ AMT, SDR.RANGSTRUP HERRED ØSTER LØGUM SOGN		1800-1212 III SØ/ - NØ-1
Opbevaringssted:	**Målestoksforhold:**	**Opmålt/trykt/tegnet år:**	**Arkivbetegnelse:**
KB, KS	ca. 1:20.000	o. 1800	JYLLAND, MINDRE LOKALITETER 'ØSTER LØGUM'

Navn:

UDEN NAVN
(KORT OVER ØSTER LØGUM)

Kobberstik, papir

Generelt indhold: (dobbelt skrift hvis stiliseret signatur)

Landsbyer, **kirker**, hovedgårde, enkeltgårde, huse, veje (hoved- og markveje) (oldtids?)høje, **krat**, søer, vandløb, vandmøller

Specialindhold: (herunder søværts signaturer)

Triangulering:	Ja		Nej		Måske	X1)	

Bemærkninger:

Et ganske detaljeret kort - især mange højnavne, hvoraf flere sikkert er oldtidshøje

Se end. Kielerafl. ABT 402 B, 'Åbenrå Amt' mappe 3

ved sammenligning med nyere kortmateriale ser det ud som om der er mindre fortegninger.



Reproduktion: **Medie:**

Opbevaringssted:

Dimensioner: 19 x 32 cm

Kortart:	Område/lokalitet:		Registreringsnr:
LANDKORT	ÅBENRÅ AMT, SDR.RANGSTRUP HERRED ØSTER LØGUM SOGN		1815-1212 III SØ/ -NØ (1+5)
Opbevaringssted: LANDSARKIVET I ÅBENRÅ	**Målestoksforhold:** vekslende bl.a. ~ 1:6.000	**Opmålt/trykt/tegnet år:** /1815	**Arkivbetegnelse:** (D II 64 a)

Navn:

PASTOR KIERS ATLAS OVER ØSTERLØGUM SOGN. I 45 BLADE

Findes samlet i et atlas.
Håndtegninger, papir på lærred, blæk/tusch, kolorerede

Generelt indhold: (dobbelt skrift hvis stiliseret signatur)

Landsbyer, kirker, hovedgårde, enkeltgårde, huse, veje, skove, moser, enge, heder, søer, vandløb, vandmøller, broer, mølledam, ager, (oldtids)høje

Specialindhold: (herunder søværts signaturer)

Detailkortene viser matr.skel og nr. samt marknavne.
Indeholder bl.a. specialplan over kirken

Triangulering:	Ja		Nej		Måske	X	

Bemærkninger:

Materialet omfatter en serie detaljerede kort i forskellige målestoksforhold over enkelte ejerlav m.v. indenfor sognet. Formentlig udarbejdet med udskiftningskortene som grundlag.

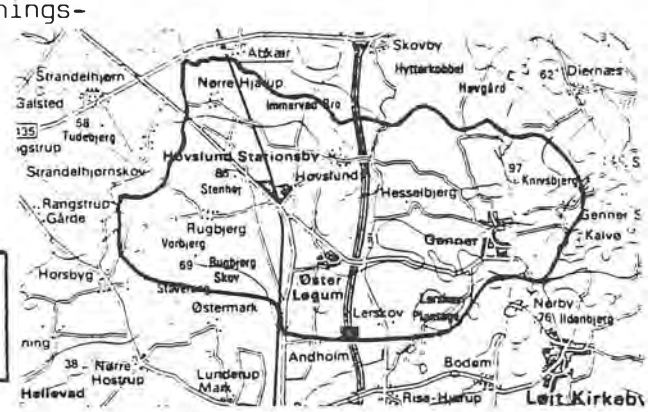

Reproduktion:	**Medie:**
Opbevaringssted:	

Dimensioner: 38 x 31 cm ca. i gennemsnit

Kortart:	Område/lokalitet:		Registreringsnr:
UDSKIFTNINGSKORT	ÅBENRÅ AMT, SDR. RANGSTRUP HERRED ØSTER LØGUM SOGN GENNER EJERLAV		1785-1212 III NØ-1
Opbevaringssted:	**Målestoksforhold:**	**Opmålt/trykt/tegnet år:**	**Arkivbetegnelse:**
RA	~1:4.830	1785	KIELERAFLEVERINGEN KORTSAMLINGEN ABT. 402 B. Nr. 130 (oprullet)

Navn:

GRUND=RISS ÜBER DIE LANDEREYEN ZU DEM IM AMTE APENRADE BELEGENEN DORFE GENNER SO WIE SOLCHE VON DEN BEEŸDIGTEN LANDMESSER RUDOLPH GREVE UNDER DIRECTION DES HERRN MAJOR UND OBERLANDMESSER WIE AUCH OBERLANDINSPECTOR JOH. VON BRUŸN. AUFGEMESSEN WORDEN IM JAHR 1785.

Håndtegning, tusch, papir på karton. Bygninger rødkolorerede.

Generelt indhold: (dobbelt skrift hvis stiliseret signatur)

Landsbyer, enkeltgårde, veje, højdeforhold ang.v. toning, små skove, enge, vandløb, få (oldtids)høje, vandmøller, mølledam og -dæmning (SØ for byen)

Specialindhold: (herunder søværts signaturer)

Matr.skel og -nr.
Marknavne
Brugerfortegnelse (nr. 1-34, nr. 35 ff: Kådnere, 49-67 indsiddere)
Nordpil

Triangulering:	Ja		Nej		Måske	X

Bemærkninger:

Kortet, der er lidt beskadiget, viser en broget mosaik af lodder. Byen danner en cirkelkurvatur. (180°)



Reproduktion: **Medie:**

Opbevaringssted:

Dimensioner: 91,5 x 102,5cm

Kortart:	Område/lokalitet:		Registreringsnr:
UDSKIFTNINGSKORT	ÅBENRÅ AMT, SDR.RANGSTRUP HERRED ØSTERLØGUM SOGN HOVSLUND EJERLAV		1795-1212 III NØ-3
Opbevaringssted: RA	**Målestoksforhold:** ~1:4.830	**Opmålt/trykt/tegnet år:** 1795	**Arkivbetegnelse:** KIELERAFLEVERINGEN KORTSAMLINGEN ABT. 402 B. Nr. 131

Navn:

KARTE VON DEM IM AMTE APENRADE UND ZWAR IN DER SUDER RANGSTRUP HARDE BELEGENEN DORFE HABERSLUND VERFERTIGET NACH DER VON DEM LANDMESSER MATTHIESSEN IM JAHR 1781 BESCHAFTEN SEPERATION UND DAVON EINGELIEFERTEN CARTE VON J.BRUYN. MAJOR UND OBERLANDSINSPECTOR IM JAHR 1795.

Med kartouche
Håndtegning, tusch, karton, koloreret.

Generelt indhold: (dobbelt skrift hvis stiliseret signatur)

Landsbyer, enkeltgårde, huse, veje,
skove, moser, enge, heder

Specialindhold: (herunder søværts signaturer)

Matr.skel og -nr.
Marknavne
Brugerfortegnelse (nr. 1-26)
Nordpil

Triangulering:	Ja		Nej		Måske	X	

Bemærkninger:

Et pænt og overskueligt kort.

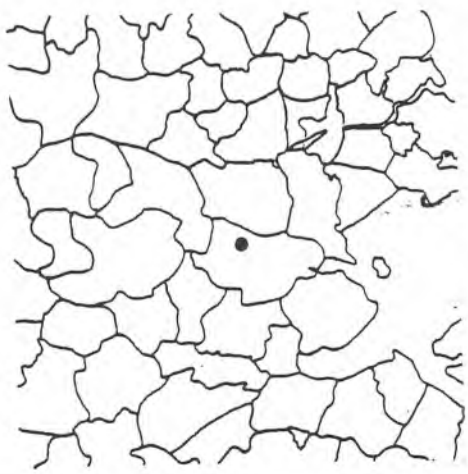

Reproduktion: **Medie:**

Opbevaringssted:

Dimensioner: 147 x 94 cm

Kortart:	Område/lokalitet:		Registreringsnr:
UDSKIFTNINGSKORT	ÅBENRÅ AMT, SDR.RANGSTRUP HERRED ØSTER LØGUM SOGN HJARUP EJERLAV		1791-1212 III NØ-1
Opbevaringssted: RA	**Målestoksforhold:** ~ 1:4.830	**Opmålt/trykt/tegnet år:** 1784-91	**Arkivbetegnelse:** KIELERAFLEVERINGEN KORTSAMLINGEN ABT. 402 B. Nr. 138

Navn:

KARTE VON DEM IM AMTE APENRADE BELEGENEN DORFE NORDER IARUP UND DEN DAZU GEHÖRIGEN LANDEREYEN. AUFGENOMMEN UND VERTEILT IN DEN JAHREN 1784 UND 1791. UNTER DIRECTION VON J.BRUYN. MAJOR, OBERLANDINSPECTOR UND OBERLANDMESSER DURCH DIE BEEYDIGTEN LANDMESSERS KLING OG C.P.POLLEY.

Med kartouche
Håndtegning, tusch, papir på lærred. Koloreret, vandområder konturkol.

Generelt indhold: (dobbelt skrift hvis stiliseret signatur)

Landsbyer, enkeltgårde, 1 hus, veje,
haver, moser, enge, heder, søer, vandløb, (oldtidshøje

Specialindhold: (herunder søværts signaturer)

Matr.skel og -nr.
Marknavne
Brugerfortegnelse (nr. 1-11)
Nordpil

Triangulering:	Ja		Nej		Måske	X	

Bemærkninger:

En pænt, præcist og overskueligt kort.
Smuk kolorering.



Reproduktion: **Medie:**

Opbevaringssted:

Dimensioner: 57,5 x 69 cm

Kortart:	Område/lokalitet:		Registreringsnr:
UDSKIFTNINGSKORT	ÅBENRÅ AMT, SDR.RANGSTRUP HERRED ØSTER LØGUM SOGN RUGBJERG EJERLAV		1784-1212 III NØ-1
Opbevaringssted: RA	**Målestoksforhold:** ~1:4.830	**Opmålt/trykt/tegnet år:** 1784	**Arkivbetegnelse:** KIELERAFLEVERINGEN KORTSAMLINGEN ABT. 402 B. Nr. 140

Navn:

KARTE VON DEN LANDEREIEN DES IM AMTE APENRADE BELEGENEN DORFE ROUGBIERRE SO WIE SOLCHE VON DEN BEEIDIGTEN LANDMESSER PR.GREVE IM JAHR 1784 AUFGEMESSEN WORDEN UNTER DIRECTION VON J.BRUYN, MAJOR UND OBERLANDMESSER WIE AUCH OBERLANDINSPECTOR.

Håndtegning, tusch, papir på lærred. Koloreret, vandomr. konturkoloreret.

Generelt indhold: (dobbelt skrift hvis stiliseret signatur)

Landsbyer, enkeltgårde, huse, veje,
moser, enge, heder, søer, (oldtids)høje

Specialindhold: (herunder søværts signaturer)

Matr.skel og -nr.
Marknavne
Brugerfortegnelse
Nordpil

Triangulering:	Ja		Nej		Måske	X	

Bemærkninger:

Pænt, præcist og overskueligt udført.

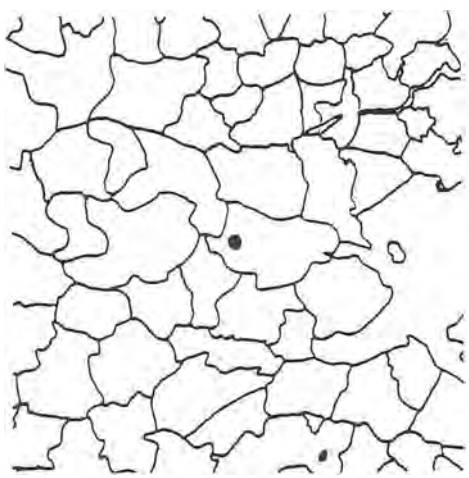

Reproduktion: **Medie:**

Opbevaringssted:

Dimensioner: 97 x 86,5 cm

ÅBENRÅ AMT

RISE HERRED

Løjt, Rise, Hjordkær og Bolderup Sogne

Kortart:	Område/lokalitet:		Registreringsnr:
SKOVKORT	ÅBENRÅ AMT, RISE HERRED LØIT SOGN, BODUM EJERLAV, BODUM V. MOSE		1842-1212 III SØ-1
Opbevaringssted:	**Målestoksforhold:**	**Opmålt/trykt/tegnet år:**	**Arkivbetegnelse:**
RA	~ 1:1.800 ?	1842/1858	RENTEKAMMERSAML. KORTSAMLINGEN Nr. 335 VII C (Skovreg. aflevering 1907 og 1922)

Navn:

COPIE KORT OVER DEN PART AF BODUM VESTERMOSE SOM ER DEELT MELLEM KAADNERNE OG INDERSTERNE I BODUM BY, LÖIT SOGN, AABENRÅ AMT. OPMAALT OG BONITERET 1842 af .....

2 ex. (det ene omfatter et noget mindre område af arealet)

Håndtegning, tusch (koloreret), papir på lærred

Generelt indhold: (dobbelt skrift hvis stiliseret signatur)

Veje

Specialindhold: (herunder søværts signaturer)

Mose, inddelt i parceller (nr. 1-20) samt navne på tilstødende marker.

Triangulering:	Ja		Nej		Måske	X	

Bemærkninger:

2 matrikellignende kort,
uden videre topografiske
signaturer.



Reproduktion:	**Medie:**
Opbevaringssted:	

Dimensioner: 1) 25,5 x 34 cm
2) 34 x 52 cm

Kortart:	Område/lokalitet:		Registreringsnr:
SPECIAL LANDKORT (MATR.KORT)	ÅBENRÅ AMT, RISE HERRED LØIT SOGN, BODUM EJERLAV		1842-1212 III SØ- 2,3,4 og 5
Opbevaringssted:	**Målestoksforhold:**	**Opmålt/trykt/tegnet år:**	**Arkivbetegnelse:**
RA	~ 1:1.800 ?	1842	RENTEKAMMERSAML. KORTSAMLINGEN Nr. 335 VII D (Skovregulerings afl.1907 og 1922)

Navn:

KORT OVER NÖRRE OG GAMMELDIGS MOSE SAMT JARUPDAMS OG HVIDSØ MOSE BELIGGENDE I BODUM BY, LØIT SOGN, AABENRAA AMT, OPMAALT OG BONITERET 1842 AF KGL. LANDMAALER H.HENNINGSEN, COPIERET OG INDDELT 1858 AF PAULSEN, KGL.LANDMAALER

Håndtegning, tusch, koloreret streg ang., papir på lærred

Generelt indhold: (dobbelt skrift hvis stiliseret signatur)

Veje, grøfter

Specialindhold: (herunder søværts signaturer)

Lokalitet I-IV inddelt i parceller med litra uden baggrundssignatur.

Triangulering:	Ja		Nej		Måske	X	

Bemærkninger:

Kortene er næsten helt uden topografiske signaturer



Reproduktion:	**Medie:**
Opbevaringssted:	

Dimensioner: 65 x 101 cm

Kortart:	Område/lokalitet:		Registreringsnr:
UDSKIFTNINGSKORT	ÅBENRÅ AMT, RISE HERRED RISE SOGN LUNDERUP EJERLAV		1794-1212 III SØ-1
Opbevaringssted:	**Målestoksforhold:**	**Opmålt/trykt/tegnet år:**	**Arkivbetegnelse:**
RA	~1:4.830	1794	KIELERAFLEVERINGEN KORTSAMLINGEN ABT. 402 B. Nr. 135

Navn:

KARTE VON DEM IM AMTE APENRADE, KIRCHSPIELE RIESS BELEGENEN LUNDERUP SAMT DEN DAZU GEHÖRIGEN LANDEREŸEN SO WIE SOLCHE VON DEM BEEŸDIGTEN LANDMESSER JOH.GREVE IM JAHR 1794 VERTHEILT WORDEN. UNTER DIRECTION VON J.BRUYN. MAJOR UND OBERLANDINSPECTOR WIE AUCH OBERLANDMESSER

Med kartouche
Håndtegning, tusch, papir på lærred. Koloreret.

Generelt indhold: (dobbelt skrift hvis stiliseret signatur)

Enkeltgårde, huse, veje,
enge, heder, små-søer, vandløb, broer

Specialindhold: (herunder søværts signaturer)

Matr.skel og -nr.
Marknavne
Brugerfortegnelse (nr. 1-10)
Nordpil

Triangulering:	Ja		Nej		Måske	X	

Bemærkninger:

Et pænt og overskueligt kort.



Reproduktion: **Medie:**

Opbevaringssted:

Dimensioner: 39 x 87,5 cm

Kortart:	Område/lokalitet:		Registreringsnr:
UDSKIFTNINGSKORT	ÅBENRÅ AMT, RISE HERRED RISE SOGN MJØLS EJERLAV		1790-1212 III SØ-1
Opbevaringssted:	**Målestoksforhold:**	**Opmålt/trykt/tegnet år:**	**Arkivbetegnelse:**
RA	~1:4.830	1790	KIELERAFLEVERINGEN KORTSAMLINGEN ABT. 402 B. Nr. 136

Navn:

KARTE VON DEM IM AMTE APENRADE, KIRCHSPIEL RIESS BELEGENEN DORFE MJØLS SAMT DIE DAZU GEHÖRIGEN LÄNDEREŸEN SO WIE SOLCHE VON DEN BEEŸDIGTEN LAND-MESSER JOH.GREVE IM JAHR 1790 VERTHEILT WORDEN UNTER DIRECTION VON J.BRUYN. MAJOR UND OBER=LANDINSPECTOR WIE AUCH OBERLANDMESSER.

Med kartouche
Håndtegning, tusch, papir på lærred. Koloreret. Vandområder konturkol.

Generelt indhold: (dobbelt skrift hvis stiliseret signatur)

Landsbyer, enkeltgårde, veje,
enge, heder, søer, vandløb, (oldtids)høje (tomter)

Specialindhold: (herunder søværts signaturer)

Matr.skel og -nr.
Få marknavne
Brugerfortegnelse (nr. 2-10)
Nordpil

Triangulering:	Ja		Nej		Måske	X	

Bemærkninger:

Lodderne er gennemgående ret store.
(Blokudskiftning)

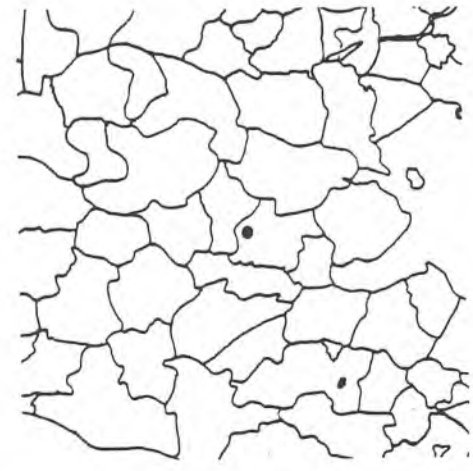

Reproduktion: **Medie:**

Opbevaringssted:

Dimensioner: 66 x 75,5 cm

Kortart:	Område/lokalitet:		Registreringsnr:
SPECIAL LANDKORT	ÅBENRÅ AMT, RISE HERRED OG SOGN RISEGÅRD		1770-1212 III SØ-1
Opbevaringssted:	**Målestoksforhold:**	**Opmålt/trykt/tegnet år:**	**Arkivbetegnelse:**
RA	~ 1:6.125	1770	RENTEKAMMERSAML. KORTSAMLINGEN Nr. 25

Navn:

'GRUNDRISS SO WOL UND DEM PRIVATIVE ZUM KÖNIGLICHE PADELHOFE RIESHOF IM AMT APENRADE GEHØRIGE LÄNDEREYEN WIE AUCH ÜBER DIEJENIGEN GRUNDE, WELCHE MIT DEM PREDIGER UND SCHREIBERHOF ZU RIES IN DER GEMEINSCHAFT LIEGEN, AUFGETRAGEN UND AUFGENOMMEN IM JAHR 1770 VON J.BRUYN.

Håndtegning, lærredopklæbet, tusch-koloreret

Generelt indhold: (dobbelt skrift hvis stiliseret signatur)
Kirker, hovedgårde, huse, veje, **skove**, søer, eng, agre

Specialindhold: (herunder søværts signaturer)

Parceller med numre
Marknavne

Triangulering:	Ja		Nej		Måske	X	

Bemærkninger:

Et detaljeret, men noget stilistisk kort



Reproduktion: **Medie:**

Opbevaringssted:

Dimensioner: 77,5 x 40 cm

Kortart:	Område/lokalitet:		Registreringsnr:
UDSKIFTNINGS-/ MATR.KORT	ÅBENRÅ AMT RISE HERRED OG SOGN RIESGÅRD		1770-1212 III SØ-2
Opbevaringssted:	**Målestoksforhold:**	**Opmålt/trykt/tegnet år:**	**Arkivbetegnelse:**
RA	~ 1:5.230	1770	KIELERAFLEVERINGN KORTSAMLINGEN ABT 402 B, nr. 141

Navn:

GRUND=RISS SO WOL VON DENEN PRIVATIVE ZUM KÖNIGL. PACHTHOFE RIESHOF IM AMTE APENRADE GEHÖRIGE LANDEREŸEN WIE AUCH ÜBER DIEJENIGEN GRUNDE WELCHE MIT DEM PREDIGER UND SCHREIBERGHOF ZU RIES IN DER GEMEINSCHAFT LIEGEN, AUFGENOMMEN UND AUFGETRAGEN IM JAHR 1770 VON JOH.BRUŸN, CAPITAINE U. OBER=LANDMESSER

Med kartouche
Håndtegning, tusch, papir på lærred, koloreret

Generelt indhold: (dobbelt skrift hvis stiliseret signatur)

Hovedgårde, huse, veje, **skove**, enge, søer, vandløb, **ager**, herunder fællesager

Specialindhold: (herunder søværts signaturer)

Marknavne
Enkelte matr.nr. (og -skel)
Nordpil

Triangulering:	Ja		Nej	X	Måske		

Bemærkninger:

Et stilistisk præget kort, men interessant, da man får indtryk af marksituationen før udskiftningen. Yderligere en udgave findes i Landsarkivet i Åbenrå (Kortsamlingen, Åbenrå Amt)

Reproduktion: **Medie:**

Opbevaringssted:

Dimensioner: 93 x 70 cm Dækningsområde: se foregående kort

Kortart:	Område/lokalitet:		Registreringsnr:
SKOVKORT	ÅBENRÅ AMT, RISE HERRED RISE OG HJORDKÆR SOGNE HEISSELFELDT		1797?-1212 III SØ-1
Opbevaringssted:	**Målestoksforhold:**	**Opmålt/trykt/tegnet år:**	**Arkivbetegnelse:**
RA	~1:4.000	o. 1797/	RENTEKAMMERSAML. KORTSAMLINGEN Nr. 332 I, 1 (Skove i Åbenrå Amt)

Navn:

KARTE VON DEN GEHEEGEN SÜDER UND NORDER HEISSELFELDT KOGANG UND LANGBARG IM AMTE APENRADE.
COPIERT VON ÆMEIS FORSTELEVE.

Håndtegning, tusch-koloreret

Generelt indhold: (dobbelt skrift hvis stiliseret signatur)

Få huse, veje, alleér, højdeforhold ang.v.toning, skove, enge, heder, vandløb, ager, levende hegn

Specialindhold: (herunder søværts signaturer)

Areal indtaget til skovdyrkning,
Spredte skovenklaver (m. 2 farver)
Vogterhus
Specialkort o. 'Langbarg'

Triangulering:	Ja		Nej		Måske	X	

Bemærkninger:

Kortet rummer mange bevoksningsmæssige detaljer.
Arealet har muligvis tilhørt Jørgens- eller Søstgård.



Reproduktion:	**Medie:**
Opbevaringssted:	

Dimensioner: 82 x 51 cm

Kortart:	Område/lokalitet:		Registreringsnr:
SKOVKORT	ÅBENRÅ AMT RISE HERRED RISE SKOV		1797-1212 III SØ-4
Opbevaringssted:	**Målestoksforhold:**	**Opmålt/trykt/tegnet år:**	**Arkivbetegnelse:**
RA	~ 1:4.100	1797	RENTEKAMMERSAML. KORTSAMLINGEN Nr. 332 I 4 (Skove i Åbenrå Amt)

Navn:

KARTE VON DER HÖLZUNG RIIS IN AMTE APENRADE AUFGEMESSEN U. GEZEICHNET 1797 VON P.L.KREBS LIEUTN. BEY DER LIECHTEN INF: COPIERT VON F.C.MICHAELSEN CAPITAIN U. LANDINSPECTEUR.

Findes tillige i kopi
Håndtegning, tusch, pastelkoloreret, papir på lærred,

Generelt indhold: (dobbelt skrift hvis stiliseret signatur)

Alleér, mark m.v. skel, skovridderbolig, levende hegn, skove, krat, højdeforhold ang.v.toning, vandløb, eng

Specialindhold: (herunder søværts signaturer)

Indhegnede (skov-)grunde (på gl. ager) tilstødende eng og eksisterende skov.

Triangulering:	Ja		Nej		Måske	X	

Bemærkninger:

Et interessant kort, men signaturforklaring ville være ønskelig.
Øvrige skovkort i Åbenrå Amt og Åbenrå Bys omegn, se under 'Åbenrå Købstad'



Reproduktion: **Medie:**

Opbevaringssted:

Dimensioner: 52 x 51,5 cm

Kortart:	Område/lokalitet:		Registreringsnr:
UDSKIFTNINGSKORT	ÅBENRÅ AMT, RISE HERRED HJORDKÆR SOGN ALSLEV EJERLAV		1784-1212 III SØ-1
Opbevaringssted: RA	**Målestoksforhold:** ~1:4.830	**Opmålt/trykt/tegnet år:** 1784	**Arkivbetegnelse:** KIELERAFLEVERINGEN KORTSAMLINGEN ABT. 402 B. Nr. 128

Navn:

KARTE VON DEM IM AMTE APENRADE BELEGENEN DORFE ALSLEBEN UND DERE DAZU GEHÖRIGEN LÄNDEREYEN SO WIE SOLCHE VON DEN BEEYDIGTEN LANDMESSER KALUND AUFGEMETZEN IM JAHR 1784 UNTER DER DIRECTION VON J.BRUYN. MAJOR UND OBERLANDINSPECTOR.

Med kartouche
Håndtegning, blæk og tusch, papir på lærred. Koloreret.

Generelt indhold: (dobbelt skrift hvis stiliseret signatur)

Landsbyer, enkeltgårde, veje,
moser, enge

Specialindhold: (herunder søværts signaturer)

Matr.skel og -nr.
Marknavne
Brugerfortegnelse (nr. 1-7)
Nordpil

Triangulering:	Ja		Nej		Måske	X	

Bemærkninger:

Smuk kolorering, men et i øvrigt noget 'blegt' kort.

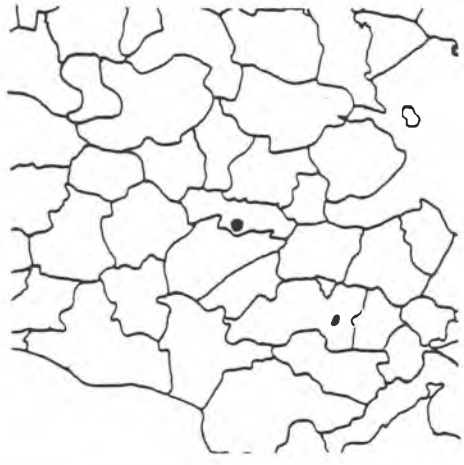

Reproduktion: **Medie:**

Opbevaringssted:

Dimensioner: 50 x 41 cm

Kortart:	Område/lokalitet:		Registreringsnr:
SPECIAL LANDKORT	ÅBENRÅ AMT, RISE HERRED HJORDKÆR SOGN KASSØ EJERLAV		1787-1212 III S:-1
Opbevaringssted:	**Målestoksforhold:**	**Opmålt/trykt/tegnet år:**	**Arkivbetegnelse:**
RA	~ 1:4.850	1787	RENTEKAMMERSAML. KORTSAMLINGEN Nr. 22

Navn:

'CARTE VON DEM IM AMTE APENRADE BELEGENEN DORFE CASSÖE UND DEN DAZU GEHÖRIGEN LÄNDEREYEN, VERFERTIGET NACH DER IM JAHR 1787 DURCH DEN BEEIDIGTEN LANDMESSER JOH.GREVE GESCHENEN VERMESSERUNG, UNTER DIRECTION VON J.BRUYN, MAJOR, OBERLANDINSPECTOR U. OBERLANDMESSER'

Håndtegning, tusch, koloreret, papir-opklæbet, titelramme ornamenteret

Generelt indhold: (dobbelt skrift hvis stiliseret signatur)

Landsbyer, enkeltgårde, huse, veje, udflyttede bygninger, heder, søer, agre, enge

Specialindhold: (herunder søværts signaturer)

Tabel over otting (brugernavne)
Lodnr. og -skel til landsbyen
Marknavne

Triangulering:	Ja		Nej		Måske	X	

Bemærkninger:

Et detaljeret og pænt kort, men tilsyneladende uden antikvarisk indhold.

Se endv. Kielerafl. ABT 402 B, Nr. 133, samt 'Åbenrå Amt' mappe 3



Reproduktion: **Medie:**

Opbevaringssted:

Dimensioner: 99 x 70,5 cm

Kortart:	Område/lokalitet:		Registreringsnr:
UDSKIFTNINGSKORT	ÅBENRÅ AMT, RISE HERRED HJORDKÆR SOGN KASSØ EJERLAV		1787-1212 III SV-2
Opbevaringssted:	**Målestoksforhold:**	**Opmålt/trykt/tegnet år:**	**Arkivbetegnelse:**
RA	~1:4.830	1787	KIELERAFLEVERINGEN KORTSAMLINGEN ABT. 402 B. Nr. 133

Navn:

KARTE VON DEM IM AMTE APENRADE BELEGENEN DORFE CASSØE UND DEN DAZU GEHÖRIGEN LANDEREYEN. VERFERTIGET NACH DER IM JAHR 1787 DURCH DEN BEEIDIGTEN LANDMESSER JOH. GREVE GESCHEHENEN VERMESSUNG. UNTER DIRECTION VON J.BRUYN, MAJOR, OBERLANDINSPECTOR UND LANDMESSER.

Med kartouche
Håndtegning, tusch, papir på lærred. Koloreret.

Generelt indhold: (dobbelt skrift hvis stiliseret signatur)

Landsbyer, enkeltgårde, veje,
enge, heder, søer

Specialindhold: (herunder søværts signaturer)

Matr.skel og -nr.
Marknavne
Brugerfortegnelse (nr. 1-21)
Nordpil

Triangulering:	Ja		Nej		Måske	X	

Bemærkninger:

Et pænt og overskueligt kort. En vejstrækning N for byen er udstreget med blyant.

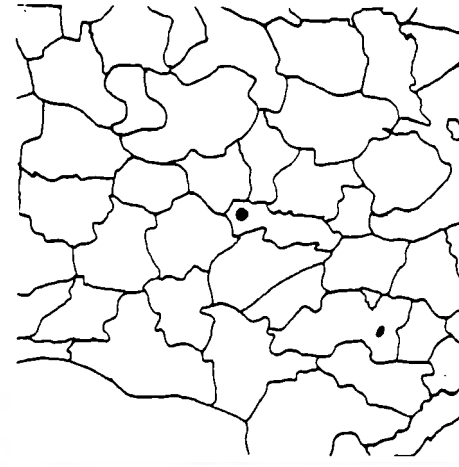

Reproduktion: **Medie:**

Opbevaringssted:

Dimensioner: 99 x 70,5 cm

Kortart:	Område/lokalitet:		Registreringsnr:
MATR.KORT	ÅBENRÅ AMT, RISE HERRED BOLDERUP SOGN EJENDOMME I BOLDERSLEV BY		1852-1211 IV/ 1212 III -1
Opbevaringssted:	**Målestoksforhold:**	**Opmålt/trykt/tegnet år:**	**Arkivbetegnelse:**
LANDSARKIVET I ÅBENRÅ	~1:6.200	1852	KORTSAMLINGEN D 3 a

Navn:

KORT OVER JÖRGEN NÜMANN'S I BOLLERSLEV BY BELIGGENDE TILKJÖBTE TVENDE GAARDE
OPMAALT OG TEGNET AARET 1852 AF F.HELDTZ

Håndtegning, tusch, papir, bygninger rødkolorerede

Generelt indhold: (dobbelt skrift hvis stiliseret signatur)

Enkeltgårde, veje, skove, enge, heder, krat, søer

Specialindhold: (herunder søværts signaturer)

Fortegnelse over navne på de tilkøbte gårdes parceller (litra bet. a-y), der er vist enkeltvis og usammenhængende
Nordpil

Triangulering:	Ja		Nej		Måske	X	

Bemærkninger:

De mange afbildede, 'løsrevne' parceller virker uoverskuelige.



Reproduktion: **Medie:**

Opbevaringssted:

Dimensioner: 44 x 27,5 cm

ÅBENRÅ AMT

LUNDTOFT HERRED

Regionale Kort

Uge, Ensted, Felsted, Varnæs, Adsbøl,
Gråsted, Rinkenæs, Kværs, Kliplev,
Holbøl og Bov sogne

Kortart:	Område/lokalitet:		Registreringsnr:
SPECIAL LANDKORT	ÅBENRÅ AMT, LUNDTOFT HERRED DEL AF UGE OG KLIPLEV SAMT DIVERSE ANDRE SOGNE		1801-1211 IV/ 1212 III-1
Opbevaringssted:	**Målestoksforhold:**	**Opmålt/trykt/tegnet år:**	**Arkivbetegnelse:**
RA	~ 1:20.000	1801	RENTEKAMMERSAML. KORTSAMLINGEN Nr. 21

Navn:

'KORT OVER BIOLDERUP OG JORDKÆR SOGNE UNDER RIES HERRED HELE UCK- OG CLIPLEV SOGNS VESTRE DEEL UNDER LUNDTOFT HERRD, TÖNDERHUUS AMT SAMT EN NORDVESTLIG DEEL AF BOU SOGN UNDER WIES HERRED, FLENSBORG AMT OG MEDELBÿE SOGN UNDER KÆR HERRED, TÖNDERHUUS AMT'

TIL GEOGRAFISK OG MILITÆR BRUG EFTER HÖY-KONGELIG ORDRE FORFATTET VED S.BRUUN AAR 1801.

Håndtegning, tusch, lærred

Generelt indhold: (dobbelt skrift hvis stiliseret signatur)
Landsbyer, **kirker**, hovedgårde, enkeltgårde, huse, veje, hærvejen, skove, moser, heder, søer, vandløb, **møller**, vandmøller

Specialindhold: (herunder søværts signaturer)

Titelramme ornamenteret

Triangulering:	Ja		Nej		Måske	X	

Bemærkninger:

Et detaljeret kort, måske udført efter VSK, (der er flere stilistiske ligheds-træk)



Reproduktion: **Medie:**

Opbevaringssted:

Dimensioner: cm
96 x 130

Kortart:	Område/lokalitet:		Registreringsnr:
SPECIAL LANDKORT	ÅBENRÅ (OG TØNDER) AMTER TINGLEV, UGE, BOLDERUP OG HJORDKÆR SOGNE		1850-1211 IV/ 1212 III-1
Opbevaringssted: KB, KS	**Målestoksforhold:** 1:120.000	**Opmålt/trykt/tegnet år:** 1805	**Arkivbetegnelse:** JYLLAND, STØRRE BENÆVNTE DELE (INDTIL 1860)

Navn:

ANTIQUARISK-TOPOGRAPHISK KORT OVER SOGNENE TINGLEV, UK, BOLDERUP OG TILDEELS JORDKJÆR (URNEHOVEDEGNEN) VED J.N.SCHMIDT TAB III
EM.BÆRENTSEN & CO LITH. INST.

Litografi, papir

Generelt indhold: (dobbelt skrift hvis stiliseret signatur)

Landsbyer, kirker, hovedgårde, enkeltgårde, huse, veje, skove, moser, enge, søer, vandløb.

Specialindhold: (herunder søværts signaturer)

Diverse fortidsminder incl. oldtidshøje
Små specialkort.

Triangulering:	Ja	X	Nej		Måske		

Bemærkninger:

Kortet giver en oversigt over forskellige fortidsminders udbredelse. Formentligt udgivet af det Kgl. Oldskrifts-selskab som led i en publikation.

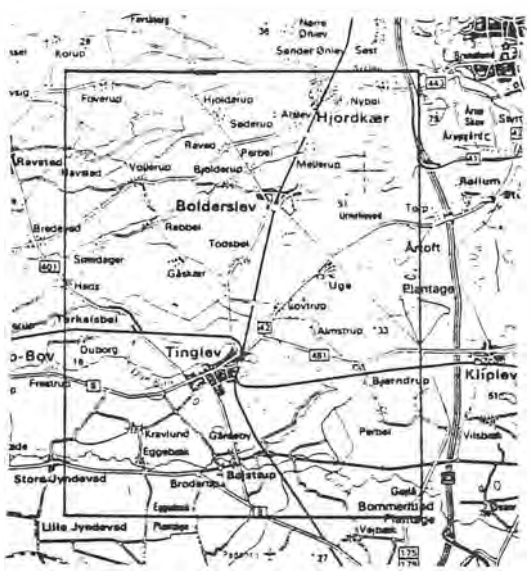

Reproduktion: **Medie:**

Opbevaringssted:

Dimensioner: 10 x 14 cm

Kortart:	Område/lokalitet:		Registreringsnr:
SPECIAL LANDKORT	ÅBENRÅ AMT, LUNDTOFT HERRED ENSTED SOGN ÅRUP HOVEDGÅRD		1860-1212 III SØ-1
Opbevaringssted:	**Målestoksforhold:**	**Opmålt/trykt/tegnet år:**	**Arkivbetegnelse:**
LANDSARKIVET I ÅBENRÅ	~1:3.300	1859-60	KORTSAMLINGEN D 5

Navn:

KORT OVER AARUP HOVEDGAARD KAADNERMARK
OPMAALT OG TEGNET I AARET 1859/60 AF KONGELIG LANDMAALER F.HELDT

Håndtegning, tusch, papir, bygninger rødkolorerede

Generelt indhold: (dobbelt skrift hvis stiliseret signatur)

Veje, enge, heder, levende hegn

Specialindhold: (herunder søværts signaturer)

Matrikel skel
Navne på brugere til tilstødende lodder

Triangulering:	Ja		Nej		Måske	X	

Bemærkninger:

Et matrikellignende kort,
præcist udført, men begrænset
signaturindhold

Nøjagtig beliggenhed ukendt



Reproduktion: **Medie:**

Opbevaringssted:

Dimensioner: 33 x 30,5 cm

Kortart:	Område/lokalitet:		Registreringsnr:
SPECIAL LANDKORT	ÅBENRÅ AMT, LUNDTOFT HERRED FELSTED SOGN		1858-1211 I NV-1
Opbevaringssted:	**Målestoksforhold:**	**Opmålt/trykt/tegnet år:**	**Arkivbetegnelse:**
LANDSARKIVET I ÅBENRÅ	1:3.000	1858	KORTSAMLINGEN D 6 c

Navn:

KAART OVER KJØLING KAADNERLAND BELIGGENDE I FELSTED SOGN, LUNDTOFT HERRED, AABENRAA AMT.
OPMAALT 1858 AF A.MEYER, KONGL..... LANDMAALER

Håndtegning, tusch, papir, koloreret

Generelt indhold: (dobbelt skrift hvis stiliseret signatur)

Huse, veje, enge, søer, grøfter

Specialindhold: (herunder søværts signaturer)

Betegnelse 1-4 på enkeltparceller
Navne på tilstødende jorder.

Triangulering:	Ja		Nej		Måske	X	

Bemærkninger:

Et matrikellign. kort med få topografiske signaturer



Reproduktion: **Medie:**

Opbevaringssted:

Dimensioner: 25 x 23 cm

SØNDERBORG AMT

SØNDERBORG BY OG SLOT

Kortart:	Område/lokalitet:		Registreringsnr:
BYKORT	SØNDERBORG		1650-1211 I NØ-1
Opbevaringssted:	**Målestoksforhold:**	**Opmålt/trykt/tegnet år:**	**Arkivbetegnelse:**
KB, KS	÷	o. 1650	GL.KGL.SAML.FOL 716 Nr.20: CHRISTOPHORI HEER MONUMENTUM CASTELLORUMQUE TABELLÆ ICHNOGRAPHICÆ AD FRED.III.

Navn:

'SYNDERBORG'

Tusch, håndtegning, konturkoloreret

Generelt indhold: (dobbelt skrift hvis stiliseret signatur)

Købstæder, kirker, slotte

Specialindhold: (herunder søværts signaturer)

Gadeplan og slot

Triangulering:	Ja		Nej	X	Måske		

Bemærkninger:

Smukt udført, men helt uden navne og tekst, bortset fra titlen.

Reproduktion: **Medie:**

Opbevaringssted:

Dimensioner: 31 x 20 cm

Kortart:	Område/lokalitet:		Registreringsnr:
BY/LANDKORT	SØNDERBORG MED OMGIVELSER		1657-1211 I-1
Opbevaringssted:	**Målestoksforhold:**	**Opmålt/trykt/tegnet år:**	**Arkivbetegnelse:**
KB, KS	ca. 1:8.250	1657/udg. (1696)	'SØNDERBORG' 1111,155,131,11-14-1657/1

Navn:

'SONDERBVRGVM'
'SEDES PRINCIPIS CUI SUECI PRÆSIDIUM IMPOSUERE MENSE SEPTEMBRI A 1657 UNA CUM REPRÆSENTATIONE CASTELLI AD DEFENDEDUM PORTUS EXTRUCTI'

Tilhører (E.Dahlberg): SAMUELIS LIBERI BARONIS DE PUFENDORF: DE REBUS A CAROLO GUSTAVO SVECIA REGE GESTIS COMMENTARIORUM LIBRI SEPTEM'

Kobbertryk, papir, 2 ex. (det ene opklæbet)

Generelt indhold: (dobbelt skrift hvis stiliseret signatur)

Købstæder, kirker, slotte, få huse, veje, **agerland**, søer

Specialindhold: (herunder søværts signaturer)

Bebygget område vist ved raster
Skanse 1) på bredden overfor Sønderborg Slot

Triangulering:	Ja		Nej	X	Måske		

Bemærkninger:

Et absolut interessant kort

1) Ved anlægget står skrevet:
'MUNITIO A SUECIS NUPER ERECTA'
Forsvarsværk, fornylig rejst (ell.opført) af svenskere.
Kortet er muligvis et uformindsket originaltryk af Erik Dahlberg

Se også Müllers PINACOTHECA Bd.7,17 III

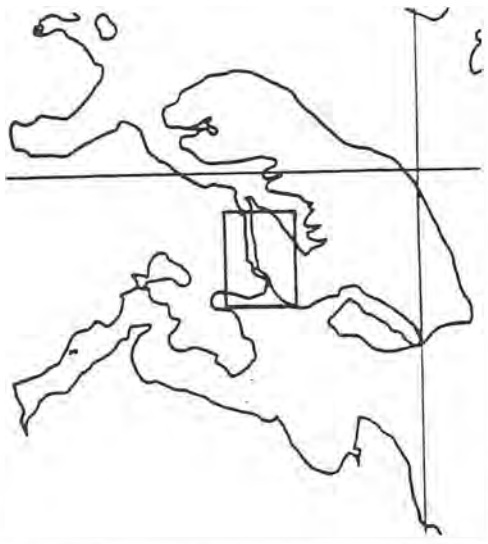

Reproduktion: **Medie:**

Opbevaringssted:

Dimensioner: 31,5 x 25 cm

Kortart:	Område/lokalitet:		Registreringsnr:
BYKORT - FORTI-KATIONSKORT	SØNDERBORG		1658-1211 I NØ-1
Opbevaringssted:	**Målestoksforhold:**	**Opmålt/trykt/tegnet år:**	**Arkivbetegnelse:**
KB, HS	~ 1:2.350 ?	1658	GL.KGL.SAMLING FOL.717 Nr. 50

Navn:

'GRUNDRISS DER STADT MIT SCHLOSS SÜNDERBORGS Ao 1658'

Håndtegning, papir, opklæbet, tusch, konturkoloreret

Generelt indhold: (dobbelt skrift hvis stiliseret signatur)

Købstæder, kirker, slotte, gader, voldgrave, slotsområds, søer, vandløb, ~~agerjord~~

Specialindhold: (herunder søværts signaturer)

7 bogstavhenvisninger
NB. enkelte bygninger ikke afsat bortset fra kirker, slottet m.v.
Skanse[1] SV for Sønderborg slot, Ø for Dybbøl
do NV for Sønderborg

Triangulering:	Ja		Nej	X	Måske		

Bemærkninger:

Et meget interessant kort med spændende detaljer (se bagsiden)

1) er vist med indre bygninger eller skydeanlæg. Bogstavhenvisningen betegner (1) og (2) som "Die beÿden schantzen"

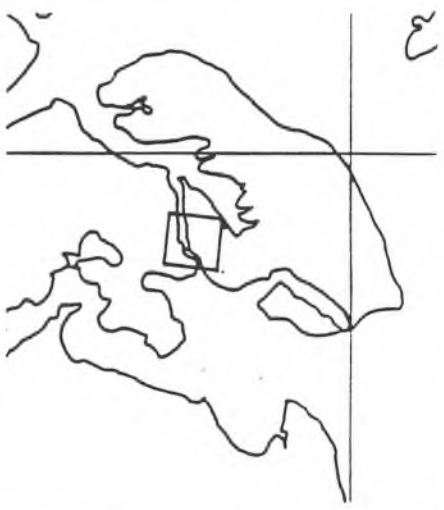

Reproduktion: **Medie:**

Opbevaringssted:

Dimensioner: 48 x 47 cm

Kortart:	Område/lokalitet:		Registreringsnr:
BYKORT	SØNDERBORG		1665-1211 I NØ-1a,b
Opbevaringssted:	**Målestoksforhold:**	**Opmålt/trykt/tegnet år:**	**Arkivbetegnelse:**
KB, KS	÷	1665	'SØNDERBORG' 1111,155,131,11-0-1665/1-2

Navn:

'SONDERBURGUM'

Tilhører: REGNORUM DANIÆ & NORWEGIÆ, UT & DUCATUUM SLESVICI & HOLSATIÆ, REGIONUMQUE AD SPECTATIUM, DESCRIPTIO NOVA. AMSTELODAMI, APUD ÆGIDIUM JANSSONIUM VALCKENIER 1655
efter s. 92

Kobbertryk, papir, opklæbet, 2 ex.

Generelt indhold: (dobbelt skrift hvis stiliseret signatur)

Købstæder, **kirker, slotte, huse**, veje, **alleér, slotshave**, søer, vandløb, **møller**

Specialindhold: (herunder søværts signaturer)

Triangulering:	Ja		Nej	X	Måske		

Bemærkninger:

Formentlig kopieret efter
Johannes Mejer.
(virker ikke 100% autentisk)

Reproduktion:	**Medie:**
Opbevaringssted:	

Dimensioner: 13 x 11 cm

Kortart:	Område/lokalitet:		Registreringsnr:
BYPROSPEKT	SØNDERBORG		1677-1211 I NØ-1
Opbevaringssted:	**Målestoksforhold:**	**Opmålt/trykt/tegnet år:**	**Arkivbetegnelse:**
KB, KS (original og faksimileudg.)	÷	ca. 1677	Se nedenfor

Navn:

SUNDERBURG SVNDERBVRGVM
PAA ALSEN

PROSPEKT

Tilhører: P.RESENS ATLAS DANICUS o. 1677 I GRUPPEN: FYENS STIGT
VEDKOMMENDE PL. 82

Kobbertryk, papir

Generelt indhold: (dobbelt skrift hvis stiliseret signatur)

Købstæder, kirker, slotte, huse, veje, søer, græsgang

Specialindhold: (herunder søværts signaturer)

30 talhenvisninger, herunder: .
slottet med vandgrav,
det cirkulære tårn
og den afbrændte ladegårds rudera.

Triangulering:	Ja		Nej	X	Måske		

Bemærkninger:

Et kort som andre af Resens
kort. Stilistisk, næppe
pålideligt, men tilsyneladende
detaljeret.

Reproduktion: **Medie:**

Opbevaringssted:

Dimensioner: 39,5 x 32,5 cm

Kortart:	Område/lokalitet:		Registreringsnr:
BYKORT	SØNDERBORG		1680-1211 I NØ-1
Opbevaringssted:	**Målestoksforhold:**	**Opmålt/trykt/tegnet år:**	**Arkivbetegnelse:**
KB, HS	÷	ca. 1680	THOTT, 692 FOL NR.36 'DELINEATIONES VARIARUM URBIUM JUTIÆ FIONIÆ, SIÆLLANDIÆ ET INSULARUM MINORUM'

Navn:

'SUNDERBORG'

Prospekttegning, papir

Generelt indhold: (dobbelt skrift hvis stiliseret signatur)

Købstæder, kirker, slotte, huse, veje, **slotshave, møller**

Specialindhold: (herunder søværts signaturer)

Slot med indre gård, rundt tårn i SØ-hjørnet, **rektangulært** tårn i NV hjørne.
Ydre mure og **bygninger** med **voldgrav** - rudera af 2 **runde tårne**

Triangulering:	Ja		Nej	X	Måske		

Bemærkninger:

Et stilistisk kort som andre i samlingen (måske tegnet efter E.Resen) Opmærksomheden skal især henledes på slotsafbildningen.

Reproduktion: **Medie:**

Opbevaringssted:

Dimensioner: cm

Kortart:	Område/lokalitet:		Registreringsnr:
BYKORT	SØNDERBORG		1730-1211 I NØ-1
Opbevaringssted:	**Målestoksforhold:**	**Opmålt/trykt/tegnet år:**	**Arkivbetegnelse:**
KB, KS	÷	1730	'SØNDERBORG' 1111,155,131,11-0-1730/1

Navn:

'SONDERBURG'

Tilhører: E.PONTOPPIDAN: THEATRUM DANIÆ VETERIS ET MODERNÆ ODER SCHAUBÜHNE DES ALTEN UND JETZ IGEN DANNEMARCKS. BREMEN 1730

Kobberstik, papir, opklæbet

Generelt indhold: (dobbelt skrift hvis stiliseret signatur)

Købstæder, **kirker**, slotte, veje

Specialindhold: (herunder søværts signaturer)

3 talhenvisninger (kirke, slot, rådhus)

Triangulering:	Ja		Nej	X	Måske		

Bemærkninger:

Et kort som andre i samme serie.
Ikke megen information.

Reproduktion: **Medie:**

Opbevaringssted:

Dimensioner: 11 x 8 cm

Kortart:	Område/lokalitet:		Registreringsnr:
BYKORT	SØNDERBORG		1767-1211 I NØ-1
Opbevaringssted:	**Målestoksforhold:**	**Opmålt/trykt/tegnet år:**	**Arkivbetegnelse:**
KB, KS	÷	1767	'SØNDERBORG' 1111,155,131,11-0-1767/1

Navn:

SÖNDERBORG

Tilhører: E.PONTOPPIDANS DANSKE ATLAS (men uanvendt)

Kobberstik, papir

Generelt indhold: (dobbelt skrift hvis stiliseret signatur)

Købstæder, kirker, slotte, få huse, veje, søer

Specialindhold: (herunder søværts signaturer)

8 talhenvisninger (herunder Chr.IIs tårn på slottet)

Triangulering:	Ja		Nej	X	Måske		

Bemærkninger:

Et kort som andre i samme værk, få detaljer.

Reproduktion:	**Medie:**
Opbevaringssted:	

Dimensioner: 23 x 16 cm

Kortart:	Område/lokalitet:		Registreringsnr:
BYKORT	SØNDERBORG		1769-1211 I NØ-1
Opbevaringssted:	**Målestoksforhold:**	**Opmålt/trykt/tegnet år:**	**Arkivbetegnelse:**
KB, KS	?	1769	'SØNDERJYLLAND' 1111,155,131,11-0-1769/1

Navn:

SÖNDERBORG
PAA ALSEN OPTAGEN 1769 AF H.MICHELSEN.
T.G.SMIDT SCULPS

Tilhører: PONTOPPIDANS DANSKE ATLAS

Kobbertryk, papir, opklæbet

Generelt indhold: (dobbelt skrift hvis stiliseret signatur)

Købstæder, kirker, slotte, nogle huse, veje, søer.

Specialindhold: (herunder søværts signaturer)

53 talhenvisninger
Nordpil

Triangulering:	Ja		Nej	X	Måske		

Bemærkninger:

Dette kort synes væsentligt mere nøjagtigt og pålideligt end det foregående.
Også flere detaljer.

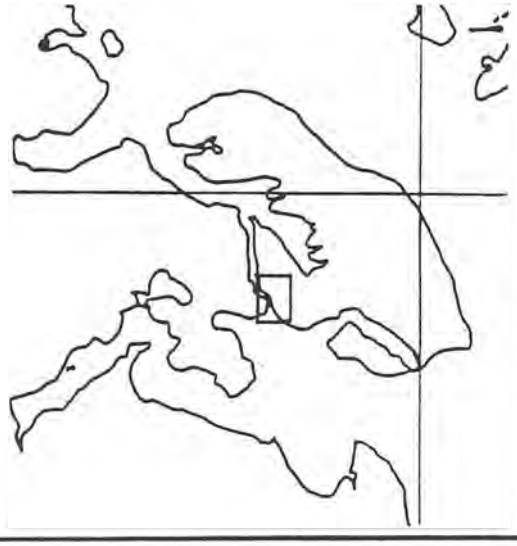

Reproduktion: **Medie:**

Opbevaringssted:

Dimensioner: 31 x 20 cm

Kortart:	Område/lokalitet:		Registreringsnr:
SPECIAL LANDKORT	SØNDERBORG OG OMEGN		1812-1211 I NØ-1
Opbevaringssted:	**Målestoksforhold:**	**Opmålt/trykt/tegnet år:**	**Arkivbetegnelse:**
KB, KS	?	1812	SØNDERBORG 1111,155,131,11-20d-1812/1

Navn:

OCULAIR CROQUI TIL MANÖVRET D. 5. MARTS 1812. AF HANSEN

Håndtegning, papir, tusch, konturkoloreret

Generelt indhold: (dobbelt skrift hvis stiliseret signatur)

Købstæder, kirker, slotte, enkeltgårde, veje, voldgrav om slot, højdeforhold antydet, søer, vandløb, **møller**
Skanseanlæg Ø-SØ for Sønderborg Slot

Specialindhold: (herunder søværts signaturer)

Militærposter m.v.
Byområde skraveret
Nordpil angivet

Triangulering:	Ja		Nej		Måske	X	

Bemærkninger:

Et ret omhyggeligt og pænt udført kort.
Virker ganske interessant.



Reproduktion:	**Medie:**
Opbevaringssted:	

Dimensioner: 37,5 x 29,5 cm

Kortart:	Område/lokalitet:		Registreringsnr:
GRUNDPLAN	SØNDERBORG SLOT		1855-1211 I NØ-1
Opbevaringssted: KB, KS	**Målestoksforhold:** 1:1.000	**Opmålt/trykt/tegnet år:** 1855	**Arkivbetegnelse:** 'SØNDERBORG SLOT' 1111,155,131,111-0-1855/1

Navn:

KORT OVER SØNDERBORG SLOTS GRUND

Håndtegning, tusch, svag konturkolorering, karton
2 ex., det ene med kraftigere kolorering.

Generelt indhold: (dobbelt skrift hvis stiliseret signatur)

Slotte, få huse, voldgrav.

Specialindhold: (herunder søværts signaturer)

8 bogstavhenvisninger
Indtegning af 'Foreslåede pladser for et Toldbod pakhus
Magnetisk nordpolsretning angivet

Triangulering:	Ja		Nej		Måske	X	

Bemærkninger:

Reproduktion: **Medie:**

Opbevaringssted:

Dimensioner: 29 x 45 cm

Kortart:	Område/lokalitet:		Registreringsnr:
GRUNDPLAN	SØNDERBORG SLOT		1860-1211 I NØ-1
Opbevaringssted:	**Målestoksforhold:**	**Opmålt/trykt/tegnet år:**	**Arkivbetegnelse:**
KB, KS	1:1.000	1860	'SØNDERBORG SLOT' 1111,155,131,111-0-1860/1

Navn:

'KORT OVER SØNDERBORG SLOTSGRUND'

Håndtegning, tusch, koloreret, papir.
Findes i genpart på gult karton

Generelt indhold: (dobbelt skrift hvis stiliseret signatur)

Slotte, huse, veje, færgehavn

Specialindhold: (herunder søværts signaturer)

Opfyldte slotsgrave
13 bogstavhenvisninger

Triangulering:	Ja		Nej		Måske	X	

Bemærkninger:

Et stort, detaljeret kort,
virker dog ikke meget interessant.

Reproduktion: **Medie:**

Opbevaringssted:

Dimensioner: 51 x 60 cm

Kortart:	Område/lokalitet:		Registreringsnr:
SPECIAL LANDKORT	SØNDERBORG KØBSTADSJORDER		1860-1211 I NØ-2
Opbevaringssted:	**Målestoksforhold:**	**Opmålt/trykt/tegnet år:**	**Arkivbetegnelse:**
LANDSARKIVET I ÅBENRÅ	1:2.000	1860	KORTSAMLINGEN E 2 b

Navn:

SITUATIONS=KAART OVER MÖLLER KAUFMANNS BYGGEPLADS, HAVE OG DE TIL SAMME GRÆNDSENDE JORDER VED SØNDERBORG.
ULKEBØL, D.13. AUGUST 1860 A.ANDERSEN KGL.LANDMAALER

Håndtegning, tusch, papir, bygninger rødkolorerede

Generelt indhold: (dobbelt skrift hvis stiliseret signatur)

Huse, veje

Specialindhold: (herunder søværts signaturer)

Grundrids af bygninger, byggeplads med plan til mølle

Triangulering:	Ja		Nej		Måske	X	

Bemærkninger:

Der foreligger yderligere et kort over en del af ejendommen fra 1863.

Reproduktion: **Medie:**

Opbevaringssted:

Dimensioner: 37 x 34 cm

Nøjagtig beliggenhed ukendt

Kortart:	Område/lokalitet:		Registreringsnr:
BYKORT	SØNDERBORG		1862-1211 I NØ-1
Opbevaringssted:	**Målestoksforhold:**	**Opmålt/trykt/tegnet år:**	**Arkivbetegnelse:**
KB, KS	1:4.000	1862	'SØNDERBORG' 1111,155,131,11-1862/1

Navn:

SÖNDERBORG
MED TILHÖRENDE KÖBSTADSGRUND

Tilhører: J.P.TRAP: STATISTISK TOPOGRAPHISK BESKRIVELSE AF HERTUGDØMMET SLESVIG BD.2. KBH 1864

Litografi, papir

Generelt indhold: (dobbelt skrift hvis stiliseret signatur)

Købstæder, kirker, nogle huse, veje, alleér, søer, vandløb, enge, møller
Skanser på Dybbølsiden og batteri nord for kirken.

Specialindhold: (herunder søværts signaturer)

Bygningsprospekt
12 (17) bogstavhenvisninger

Triangulering:	Ja	X	Nej		Måske		

Bemærkninger:

Et pænt, overskueligt og detaljeret kort. Viser bygrundenes tilhørsforhold.

Reproduktion: **Medie:**

Opbevaringssted:

Dimensioner: 50 x 38 cm

Kortart:	Område/lokalitet:		Registreringsnr:
SPECIAL TEMAKORT	DYBBØLSTILLINGEN OG ALS, SØNDERBORG		1862-1211 I NØ-2
Opbevaringssted:	**Målestoksforhold:**	**Opmålt/trykt/tegnet år:**	**Arkivbetegnelse:**
KB, KS	1:2.000	1862	'SØNDERBORG' 1111,155,131,115-0-1862/1

Navn:

PROJECT TIL ANLÆG AF EN SKYDEBANE PAA SØNDERHAGEN 1)
INGENIEURCORPSET, DYBBØLSTILLINGEN OG ALS SØNDERBORG
SØNDERBORG DEN 27de NOVEMBER 1862
PETERSEN, INGENIEURCAPITAIN

Håndtegning, koloreret, trykt tekst, karton

Generelt indhold: (dobbelt skrift hvis stiliseret signatur)

Få huse, veje, skydebane, moser, vandløb

Specialindhold: (herunder søværts signaturer)

Profiltegning

Triangulering:	Ja		Nej		Måske	X	

Bemærkninger:
Kun skydebanen og den herudfra liggende kyst fremgår.

1) Fr.d.VIIs skydebane (?)

Reproduktion: **Medie:**

Opbevaringssted:

Dimensioner: 60 x 40 cm

Kortart:	Område/lokalitet:		Registreringsnr:
SPECIAL LANDKORT	SØNDERBORG KØBSTADSJORDER		1863-1211 I NØ-1
Opbevaringssted:	**Målestoksforhold:**	**Opmålt/trykt/tegnet år:**	**Arkivbetegnelse:**
LANDSARKIVET I ÅBENRÅ	ca. 1:1.000	1863	KORTSAMLINGEN E 2 a

Navn:

SITUATIONSKAART OVER MÖLLER KAUFMANNS MARK, OG DENS NÆRMESTE OMGIVELSER VED SØNDERBORG.

Håndtegning, tusch, papir, bygninger konturkolorerede (rød).

Generelt indhold: (dobbelt skrift hvis stiliseret signatur)

Huse, veje, 2 møller

Specialindhold: (herunder søværts signaturer)

Grundrids af bygninger, møller - veje og jordtilliggende

Triangulering:	Ja		Nej		Måske	X	

Bemærkninger:

Pænt udført, men uden naturgeografiske signaturer.
Sammenklæbet med foregående kort.

Reproduktion: **Medie:**

Opbevaringssted:

Dimensioner: 28,5 x 33,5 cm Nøjagtig beliggenhed ukendt

Kortart:	Område/lokalitet:		Registreringsnr:
MATR.KORT	SØNDERBORG KØBSTADSJORDER		1866-1211 I NØ-3
Opbevaringssted:	**Målestoksforhold:**	**Opmålt/trykt/tegnet år:**	**Arkivbetegnelse:**
LANDSARKIVET I ÅBENRÅ	1:.1000	1865 og -66	KORTSAMLINGEN E 2 c

Navn:

KORT OVER ST.JØRGENS HOSPITALS II PARCEL

Håndtegning, tusch, papir.

Generelt indhold: (dobbelt skrift hvis stiliseret signatur)

Specialindhold: (herunder søværts signaturer)

Grundrids af veje og delområder af parcellen med litra samt fattighus m.m.

Triangulering:	Ja		Nej		Måske	X	

Bemærkninger:

Kortet indeholder ingen topografiske signaturer. Findes sammenklæbet med foregående kort.
Der findes herudover yderligere kort på Landsarkivet over enkeltparceller i Sønderborg omegn og på Als. (indenfor Sønderborg Amt)

Reproduktion:	**Medie:**
Opbevaringssted:	

Dimensioner: 28 x 18 cm

SØNDERBORG AMT

Regionale Kort

Kortart:	Område/lokalitet:		Registreringsnr:
LANDKORT	SØNDERBORG AMT MED ALS		1649-10/11-1
Opbevaringssted:	**Målestoksforhold:**	**Opmålt/trykt/tegnet år:**	**Arkivbetegnelse:**
KB, KS	~ 1:85.000	1649/1652	Se nedenfor

Navn:

LANDTCARTE VON DEM FURSTENTHUMBE SONDERBORG ALSS DEN LÄNDERN, ALSEN SUNDESVITT UND LUXBORG Ao 1649

Tilhører: C.DANCKWERTHS ATLAS OVER SLESVIG-HOLSTEN 1652.
EFTER JOHANNES MEJERS KORT
PLANCHE XVI

Kobbertryk, papir, titelramme ornamenteret.

Generelt indhold: (dobbelt skrift hvis stiliseret signatur)

Købstæder, landsbyer, kirker, slotte, herregårde, enkeltgårde, huse, veje, **skove**, søer, vandløb, **møller, vandmøller**

Specialindhold: (herunder søværts signaturer)

Grunde
Spredte lodskud

Triangulering:	Ja		Nej	X	Måske		

Bemærkninger:

Et kort i stil med andre i samme værk. Viser bl.a., at amtet må have været mere skovrigt forhen.

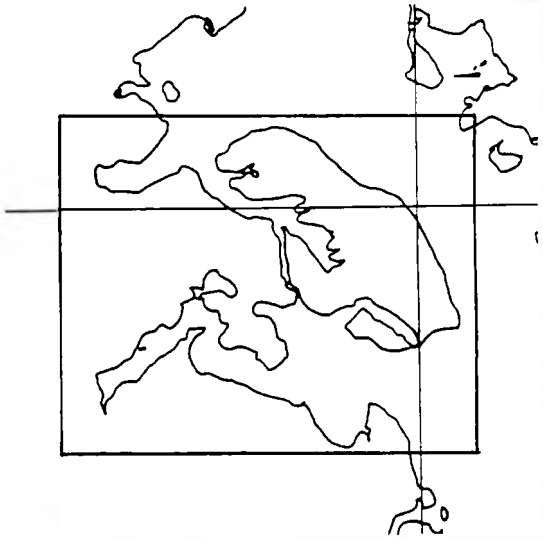

Reproduktion: **Medie:**

Opbevaringssted:

Dimensioner: 52 x 39 cm

Kortart:	Område/lokalitet:		Registreringsnr:
SKOVKORT	SUNDEVED, DEL AF ÅBENRÅ OG SØNDERBORG AMTER		1840-10-1
Opbevaringssted:	**Målestoksforhold:**	**Opmålt/trykt/tegnet år:**	**Arkivbetegnelse:**
RA	1:80.000	o. 1840 ?	RENTEKAMMERSAML. KORTSAMLINGEN Nr. 335 VI e (Skovregulerings afl. 1907 og 1922)

Navn:

KORT OVER SUNDEVED-SKOVDIS(T)RICT

Litografi, papir, skove koloreredе, 5 ex.

Generelt indhold: (dobbelt skrift hvis stiliseret signatur)

Købstæder, landsbyer, kirker, slotte, enkeltgårde, huse 1), veje, skove, moser, heder, søer, vandløb, møller

Specialindhold: (herunder søværts signaturer)

Kgl. skove og moser i den sydlige del af Åbenrå Amt samt Sønderborg Amt. Tabel over skovenes og mosernes areal.

Triangulering:	Ja	X	Nej		Måske		

Bemærkninger:

Et skeletagtigt oversigtskort.
Udetaljeret.

1) Noget 'diffust' afbildet

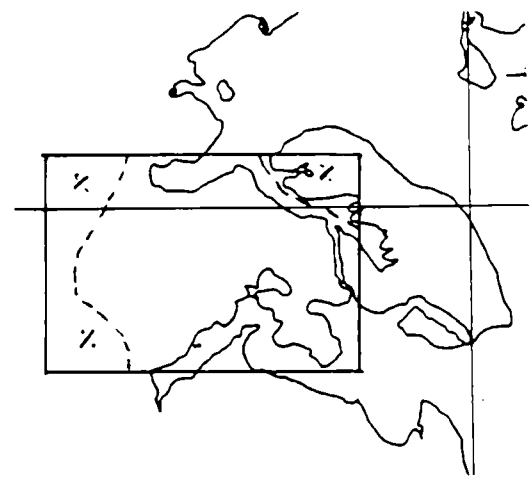

Reproduktion:	Medie:
Opbevaringssted:	

Dimensioner: 51 x 30,5 cm

Kortart:	Område/lokalitet:		Registreringsnr:
SPECIAL LANDKORT	ALS, NORD- OG AUGUSTENBORG SKOVDISTRIKT SØNDERBORG AMT		1850-11-1
Opbevaringssted:	**Målestoksforhold:**	**Opmålt/trykt/tegnet år:**	**Arkivbetegnelse:**
RA	1:80.000	ca. 1850	RENTEKAMMERSAML. KORTSAMLINGEN Nr. 335 VI d (Skovregulerings afl. 1907 og 1922)

Navn:

KORT OVER NORDBORG OG AUGUSTENBORG SKOVRIDER=DISTRICT
LITH.ANST. M.DERNEN I HADERSLEV

Litografi, papir, 6 ex.

Generelt indhold: (dobbelt skrift hvis stiliseret signatur)

Købstæder, landsbyer, kirker, slotte, enkeltgårde, veje, skove, moser, søer, vandløb, møller, vandmøller

Specialindhold: (herunder søværts signaturer)

Triangulering:	Ja	X	Nej		Måske		

Bemærkninger:

Et forholdsvist præcist og detaljeret kort. Men skovdistrikterne træder ikke rigtigt frem.

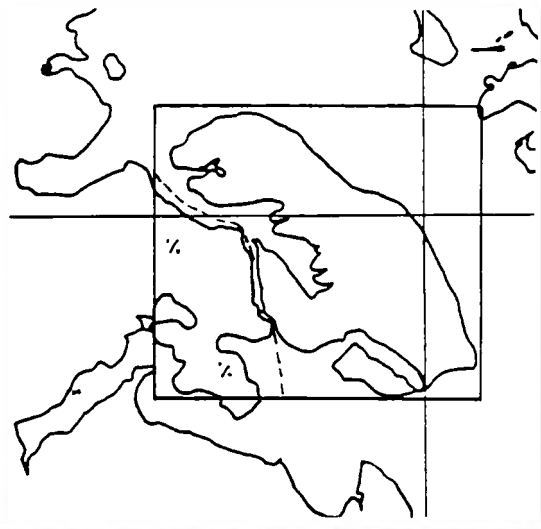

Reproduktion: **Medie:**

Opbevaringssted:

Dimensioner: 37 x 33 cm

SØNDERBORG AMT

ALS NØRRE HERRED
(Gl. Nordborg Amt)

Regionale Kort

Egen, Svenstrup, Havnbjerg, Oksbøl og Nordborg Sogne

Kortart:	Område/lokalitet:		Registreringsnr:
VEJKORT	NORDBORG AMT (ALS NØRRE HERRED)		1832-11-1
Opbevaringssted:	**Målestoksforhold:**	**Opmålt/trykt/tegnet år:**	**Arkivbetegnelse:**
RA	~ 1:44.600	1832	RENTEKAMMERSAML. KORTSAMLINGEN Nr. 38 e

Navn:

'WEGE CHARTE UBER DAS AMT NORBURG. AUFGEMESSEN UND GEZEICHNET IM JAHRE 1832 VON F.W.RIEGELS. HAUSVOGT'

Håndtegning, tusch, papir, opklæbet

Generelt indhold: (dobbelt skrift hvis stiliseret signatur)

Købstæder, landsbyer, kirker, slotte, hovedgårde, enkeltgårde, huse, veje, skove, søer, vandløb

Specialindhold: (herunder søværts signaturer)

Landeveje, offentlige biveje, udv.kommunikationsveje. kommunikationsveje i fællesskab

Triangulering:	Ja	X	Nej		Måske		

Bemærkninger:

Et detaljeret og pænt kort
(Lidt som 1. udg. af de senere 1:20.000 blade, men uden niveaukurver)

Reproduktion: **Medie:**

Opbevaringssted:

Dimensioner: 64 x 41 cm

Kortart:	Område/lokalitet:		Registreringsnr:
SPECIAL LANDKORT	SØNDERBORG AMT, ALS HERRED EGEN SOGN ØSTERHOLM PARCELLER		1780-1212 II SØ-1
Opbevaringssted: LANDSARKIVET I ÅBENRÅ	**Målestoksforhold:** ~ 1:5.000	**Opmålt/trykt/tegnet år:** 1780	**Arkivbetegnelse:** KORTSAMLINGEN E 6 c

Navn:

CARTE VON DEM OSTERHOLMER PARCELLEN GRÜNDEN SO WIE SELBIGE BURCH DEN BEEIDIGTEN LANDMESSER R.GREVE AUFGEMESSEN IM JAHR 1780 UNTER DIRECTION DES MAJOR UND OBERLANDINSPECTOR WIE AUCH OBERLANDMESSER J.BRUYN.

Håndtegning, tusch, karton, koloreret

Generelt indhold: (dobbelt skrift hvis stiliseret signatur)

Hovedgårde, huse, veje, højdeforhold ang.v.toning, enge, søer, vandløb, **møller**

Specialindhold: (herunder søværts signaturer)

Mark- og kobbelnavne.
Parcelnumre
Voldgrav omkring hovedbygning
Nordpil

Triangulering:	Ja		Nej		Måske	X	

Bemærkninger:

Pænt og præcist udført. Endvidere foreligger en kopi på kalke med brugerfortegnelse.



Reproduktion:	**Medie:**
Opbevaringssted:	

Dimensioner: 48 x 39 cm

Kortart:	Område/lokalitet:		Registreringsnr:
SKOVKORT	SØNDERBORG AMT, ALS NR.HERRED + DEL AF SØNDER HERRED EGEN OG NOTMARK SOGNE ØSTERHOLD OG FRIEDRIKSHOF		1783-11-1
Opbevaringssted:	**Målestoksforhold:**	**Opmålt/trykt/tegnet år:**	**Arkivbetegnelse:**
RA	~1:4.835	1783/	RENTEKAMMERSAML. KORTSAMLINGEN Nr. 332 V 4 (Skove i Sønderborg og Nordborg Amter)

Navn:

'GRUNDRISZ VON DER AUF DER INSEL ALSEN BELEGENEN ZU DEN BEYDEN NIEDER-GELEGTEN GÜTEN OSTERHOLM UND FRIEDERICHESHOF GEHØRIGEN KÖNIGLICHEN HÖLZUNGEN, SO WIE SELBIGE VERTHEILET IM JAHR 1783 VON DE BEEYDIGTEN LANDMESSER LUND UNTER DIRECTION VON F.BRUYN, MAJOR U. OBERLANDINSPECTOR WIE AUCH OBERLANDMESSER'

Håndtegning, koloreret, karton

Generelt indhold: (dobbelt skrift hvis stiliseret signatur)

Skove, søer (damme), vandløb

Specialindhold: (herunder søværts signaturer)

Bestående skove og moser m.v. på Østals langs Østersøen
Specialudsnit med parceller
Liste over indsiddernavne på kobler, parceller ect.
Rudera af Gammel Østerholm

Triangulering:	Ja		Nej		Måske	X	

Bemærkninger:

Et pænt, men stilistisk præget kort.
Virker interessant.



Reproduktion: **Medie:**

Opbevaringssted:

Dimensioner: 158 x 34 cm
samt vedhæng 33 x 22 cm

Kortart:	Område/lokalitet:		Registreringsnr:
SKOVKORT	SØNDERBORG AMT, ALS NR. HERRED EGEN OG NOTMARK SOGNE ØSTERHOLM SKOVTILLIGGENDE		1795-11-1
Opbevaringssted:	**Målestoksforhold:**	**Opmålt/trykt/tegnet år:**	**Arkivbetegnelse:**
RA	~1:4.000 ?	1790'erne	RENTEKAMMERSAML. KORTSAMLINGEN Nr. 332 V 5 a (Skove i Sønderborg og Nordborg Amter)

Navn:

KARTE VON DEM GEHEGE OSTERHOLM IM AMTE NORDBURG AUF ALSEN AUFGEMESSEN UND GEZ: VON P.L.KREBS, LIEUTEN: BEY DEN LEICHT TROUPPEN UND KONIGL. LANDMESSER

Håndtegning, tusch, papir på lærred, koloreret

Generelt indhold: (dobbelt skrift hvis stiliseret signatur)

Enkeltgårde, huse, veje, **alleér, levende hegn**, højdeforhold ang.v.toning, moser, heder, søer, vandløb, **ager**

Specialindhold: (herunder søværts signaturer)

Arealer indtaget til skov (se de næste sider)
Kvadratnet overlagt.

Triangulering:	Ja		Nej		Måske	(X)	

Bemærkninger:

Et stort kort, præcist udført.
Svarer til de efterfølgende i forlængelse af hinanden.

Reproduktion: **Medie:**

Opbevaringssted:

Dækningsområde: Se under reg.nr 1795-1212II SØ -1, sektion a

Dimensioner: 216,5 x 57 cm

Kortart:	Område/lokalitet:		Registreringsnr:
SKOVKORT	SØNDERBORG AMT, ALS NR. HERRED + DEL AF SDR. HERRED EGEN OG NOTMARK SOGNE ØSTERHOLM SKOVTILLIGENDE		1795-11-2
Opbevaringssted:	**Målestoksforhold:**	**Opmålt/trykt/tegnet år:**	**Arkivbetegnelse:**
RA	~ 1:4.000?	+	RENTEKAMMERSAML. KORTSAMLINGEN Nr. 332 V 5 b (Skove i Sønderborg og Nordborg Amter)

Navn:

'KARTE VON DEM GEHEEGE OSTERHOLM AUF ALSEN AMTE NORBURG.
AUFGEMESSEN UND GEZ. VON KREBS, COP. VON BUSCH'

Håndtegning, tusch, koloreret (pastel), karton

Generelt indhold: (dobbelt skrift hvis stiliseret signatur)

Huse (forsterboliger), veje, **alleér**, **levende hegn**, heder, vandløb, højdeforhold ang.v.toning

Specialindhold: (herunder søværts signaturer)

Arealer indtaget til skov (3 farveangivelse)
Frugt- eller andre enkeltstående træer (?)

Triangulering:	Ja		Nej		Måske	X	

Bemærkninger:

En pænt og præcist udført kort.
Vistnok kopi af Nr. 5 a

Reproduktion: **Medie:**

Opbevaringssted:

Dækningsområde: Se under reg.nr 1795-1212II SØ -1, sektion b

Dimensioner: 154 x 55 cm

Kortart:	Område/lokalitet:		Registreringsnr:
SKOVKORT	SØNDERBORG AMT, ALS NR. HERRED EGEN SOGN ØSTERHOLM SKOVTILLIGGENDE		1795-1212 II SØ-1
Opbevaringssted:	**Målestoksforhold:**	**Opmålt/trykt/tegnet år:**	**Arkivbetegnelse:**
RA	~ 1:4.000	+	RENTEKAMMERSAML. KORTSAMLINGEN Nr. 332 V 5c (Skove i Sønderborg og Norborg Amter)

Navn:

'CHARTE EINES THEILES DES GEHEGES OSTERHOLM AUF ALSEN AMT NORBURG, AUFGEMESSEN U. GEZEICHNET VON KREBS, COPIRT VON EHLERS'

Håndtegning, tusch, pastelkoloreret, karton

Generelt indhold: (dobbelt skrift hvis stiliseret signatur)

Huse, veje, **levende hegn**, højdeforhold ang.v.toning, **omgivne skove**, heder, søer, vandløb, ager

Specialindhold: (herunder søværts signaturer)

Arealer indtaget til skovindhegning (3-farveangivelse)
Enkelte fritstående vækster
Skovridderboliger.

Triangulering:	Ja		Nej		Måske	X	

Bemærkninger:

Et pænt og ret præcist udført kort.
Vistnok kopi af Nr. 5 a



Reproduktion:	Medie:
Opbevaringssted:	

Dimensioner: 75 x 56 cm

Kortart:	Område/lokalitet:		Registreringsnr:
SPECIAL LANDKORT	SØNDERBORG AMT, ALS NR. HERRED EGEN, SVENSTRUP OG HAVNBJERG SOGNE HIRCHSPRUNG LEN		1771-1212 II SØ/ 1211 I NØ-1
Opbevaringssted: RA	**Målestoksforhold:** ~ 1:8.780	**Opmålt/trykt/tegnet år:** 1771/rektific. 1776	**Arkivbetegnelse:** RENTEKAMMERSAML. KORTSAMLINGEN Nr. 32

Navn:

'GRUND RISZ VON DEM AUF DER INSUL ALSEN, AMTS NORBURG BELEGENEN LEHNE HIRSCHSPRUNG SOWOHL VON DEM IN PARCELEN VERTHEILTEN VORWERTS LANDEREYEN UND DEN DASELBST VERHANDENEN KÖNIGLICHEN WALDUNGEN, ALS AUCH ÜBER DIE DAZU GEHÖRIGE DÖRFER: TARUP, KLINGENBERG, LUNDE, STOLBROE, HEMMARK, SCHWENSTRUP, ELSMARK UND STEFENING, AUFGETRAGEN UND AUFGENOMMEN IM JAHRE 1771 VON J.BRUYN, MAJOR UND OBERLANDMESSER UND RECTIFICIRT IM JAHRE 1776'

Håndtegning, tusch, koloreret, lærred, opklæbet, titelramme ornamenteret

Generelt indhold: (dobbelt skrift hvis stiliseret signatur)

Landsbyer, **kirker**, hovedgårde, enkeltgårde, huse, veje, **enkelte højdedrag**, søer, eng, agre, **møller**

Specialindhold: (herunder søværts signaturer)

Parceller med numre
Skovlodder
Marknavne

Triangulering:	Ja		Nej		Måske	X	

Bemærkninger:

Et forholdsvist omfangsrigt og detaljeret kort.
Pænt udført



Reproduktion: **Medie:**

Opbevaringssted:

Dimensioner: 84 x 96 cm

Kortart:	Område/lokalitet:		Registreringsnr:
SPECIAL LANDKORT	SØNDERBORG AMT, ALS NR. HERRED SVENSTRUP SOGN HJORTESPRING		1769-1212 II SØ-1
Opbevaringssted:	**Målestoksforhold:**	**Opmålt/trykt/tegnet år:**	**Arkivbetegnelse:**
RA	~ 1:6.780	1769	RENTEKAMMERSAML. KORTSAMLINGEN

Navn:

'GRUNDRISS VON DEM HERSCHAFTLICHEN VORWERK HIRSCHSPRUNG AUF DER INSEL ALSEN IM AMTE NORBURG NEBST DENEN DAZU GEHØRIGEN LÄNDEREYEN, AUFGENOMMEN UND AUFGETRAGEN IM JAHR 1769 VON J.BRUYN, CAPITAIN UND OBERLANDMESSER'

Håndtegning, lærredopklæbet, tusch, koloreret

Generelt indhold: (dobbelt skrift hvis stiliseret signatur)

Hovedgårde, veje, æblehave, **skove**, moser, søer, agre

Specialindhold: (herunder søværts signaturer)

Agerfelter og disses navne

Triangulering:	Ja		Nej		Måske	X	

Bemærkninger:

Et pænt kort, men ageromraderne fremtræder stiliserede.



Reproduktion:	Medie:
Opbevaringssted:	

Dimensioner: 60 x 49 cm

Kortart:	Område/lokalitet:		Registreringsnr:
SPECIAL LANDKORT	SØNDERBORG AMT, ALS NR. HERRED SVENSTRUP SOGN HIMMARK MARK		1853-1212 II SØ-1
Opbevaringssted:	**Målestoksforhold:**	**Opmålt/trykt/tegnet år:**	**Arkivbetegnelse:**
LANDSARKIVET I ÅBENRÅ	1:2.000	1853	KORTSAMLINGEN E 14

Navn:

KARTE UBER EINEN THEIL GENANNT SKOV DER DORFLÄNDERIEN ZU HIMMARK AUF ALSEN

Håndtegning, tusch, karton, koloreret

Generelt indhold: (dobbelt skrift hvis stiliseret signatur)

1 enkeltgård, få huse, veje, enge, heder

Specialindhold: (herunder søværts signaturer)

Lodder med litra A-P
Navne på tilstødende brugeres lodder
Enkelte målepunkter

Triangulering:	Ja		Nej		Måske	X	

Bemærkninger:

Pænt, men en smule groft udført

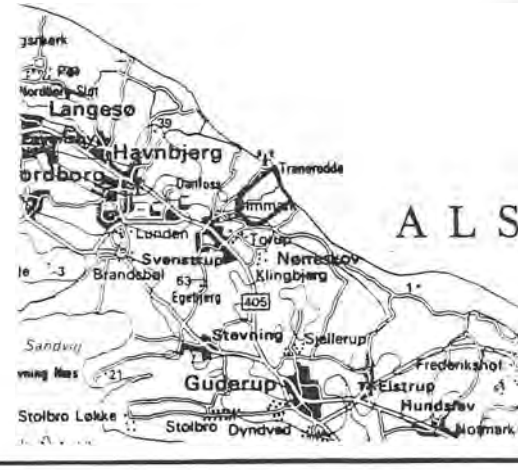

Reproduktion: **Medie:**

Opbevaringssted:

Dimensioner: 60 x 48 cm

Kortart:	Område/lokalitet:		Registreringsnr:
SPECIAL LANDKORT	SØNDERBORG AMT, ALS NR. HERRED OKSBØL SOGN MELSGÅRDE		1770-1212 II SØ/ -SV-1
Opbevaringssted:	**Målestoksforhold:**	**Opmålt/trykt/tegnet år:**	**Arkivbetegnelse:**
RA	~1:5.560 ?	o. 1770	RENTEKAMMERSAML. KORTSAMLINGEN Nr. 28 a

Navn:

'UNGEFÄHRLICHE LAGE UND ABBILDUNG DES KÖNIGL PACHTHOFES MELSGAARDE SAMT DEN COPPELGRUNDEN UND DEREN VERTHEILUNG'

Håndtegning, blæk, tusch, koloreret, papir, opklæbet

Generelt indhold: (dobbelt skrift hvis stiliseret signatur)

Hovedgårde, veje, (**frugt**)**haver**, marknavne, **skove**, moser, **krat**, søer, eng 1), **ager**

Specialindhold: (herunder søværts signaturer)

Parceller og numre
Liste over (kobler?) parceller

Triangulering:	Ja		Nej		Måske	X	

Bemærkninger:

Et pænt og detaljeret, men stilistisk præget kort.

1) ang.v.konturkolorering

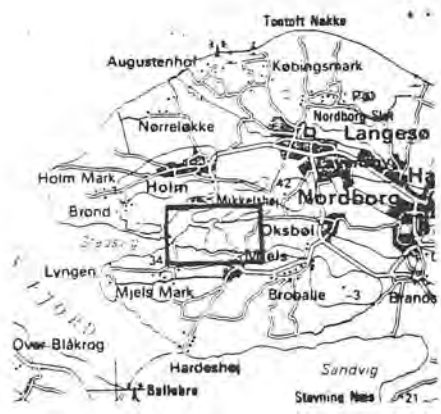

Reproduktion:	**Medie:**
Opbevaringssted:	

Dimensioner: 87 x 45,5 cm

Kortart:	Område/lokalitet:		Registreringsnr:
SPECIAL LANDKORT	SØNDERBORG AMT, ALS NR. HERRED OKSBØL SOGN MELSGÅRDE		1789-1311 IV SV-1
Opbevaringssted:	**Målestoksforhold:**	**Opmålt/trykt/tegnet år:**	**Arkivbetegnelse:**
RA	~1:4.830	1789	RENTEKAMMERSAML. KORTSAMLINGEN NR. 34

Navn:

'CARTE ÜBER EINIGE PARCELEN LÄNDEREYEN DES NIEDERGELEGTEN GÜHTE MEELSGAARDE AUF DER INSEL ALSEN AUFGEMESSEN IM JAHR 1789 DURCH DEN BEEIDIGTEN LANDMESSER R.GREVE UNTER DIRECTION VON J.BRUYN. MAJOR UND OBERLANDINSPECTOR WIE AUCH OBERLANDMESSER.'

Håndtegning, tusch, koloreret, papir, titelramme ornamenteret

Generelt indhold: (dobbelt skrift hvis stiliseret signatur)

Huse, veje, moser, eng, agre

Specialindhold: (herunder søværts signaturer)

Parceller og liste over brugere
Marknavne m.v.
Nordpil

Triangulering:	Ja		Nej		Måske	X	

Bemærkninger:

Formentlig samme lokalitet som foregående

Reproduktion: **Medie:**

Opbevaringssted:

Dimensioner: 33,5 x 22,5 cm

Kortart:	Område/lokalitet:		Registreringsnr:
SPECIAL LANDKORT	SØNDERBORG AMT, ALS NR.HERRED OKSBØL SOGN MELSGÅRD		1857-1212 II SV/ -SØ-1
Opbevaringssted:	**Målestoksforhold:**	**Opmålt/trykt/tegnet år:**	**Arkivbetegnelse:**
LANDSARKIVET I ÅBENRÅ	ca. 1:2.000	1857	KORTSAMLINGEN

Navn:

MELSGAARD 1857

Håndtegning, tusch, papir, bygninger rødkolorerede, vandområder konturkolorerede

Generelt indhold: (dobbelt skrift hvis stiliseret signatur)

Hovedgårde, huse, veje, have, enge, mølle, vandmølle, broer

Specialindhold: (herunder søværts signaturer)

Gård med jordtilliggende
Enkelte lodder med litrabetegnelse A-L
Målepunkter

Triangulering:	Ja		Nej		Måske	X	

Bemærkninger:

Pænt, præcist og detaljeret



Reproduktion: **Medie:**

Opbevaringssted:

Dimensioner: 62,5 x 65 cm

Kortart:	Område/lokalitet:		Registreringsnr:
SPECIAL LANDKORT	SØNDERBORG AMT, ALS NR.HERRED OKSBØL SOGN BUNDSØ		1860-1212 II SØ-1
Opbevaringssted:	**Målestoksforhold:**	**Opmålt/trykt/tegnet år:**	**Arkivbetegnelse:**
LANDSARKIVET I ÅBENRÅ	1:2.000	o. 1860 ?	KORTSAMLINGEN E 13 a

Navn:

KAART OVER BUND=SØ
Med anmærkning

Håndtegning, tusch, papir.

Generelt indhold: (dobbelt skrift hvis stiliseret signatur)

Specialindhold: (herunder søværts signaturer)

Kortet viser et rids af den nu udtørrede sø med talrige målelinier og numre på enkeltsektioner.

Triangulering:	Ja		Nej		Måske	X	

Bemærkninger:

Uden topografiske detaljer bortset fra lidt hede/skov mod syd.
Måske anvendt i forbindelse med søens udtørring.



Reproduktion: **Medie:**

Opbevaringssted:

Dimensioner: 127 x 70 cm

Kortart:	Område/lokalitet:		Registreringsnr:
SPECIAL LANDKORT	SØNDERBORG AMT, ALS NR.HERRED OKSBØL SOGN MELS SØ		1860-1212 II SØ-2
Opbevaringssted:	**Målestoksforhold:**	**Opmålt/trykt/tegnet år:**	**Arkivbetegnelse:**
LANDSARKIVET I ÅBENRÅ	1:2.000	1860 ?	KORTSAMLINGEN E 13 c

Navn:

KAART OVER MEELS SØ

Håndtegning, tusch, karton

Generelt indhold: (dobbelt skrift hvis stiliseret signatur)

Specialindhold: (herunder søværts signaturer)

Grænse for vandstand
Grænse for søens areal
Indmålingslinier og punkter
Navne på ejere af tilstødende lodder.

Triangulering:	Ja		Nej		Måske	X	

Bemærkninger:

Et rids af den nu udtørrede sø.
Formentlig anvendt som sagsakt
ved udtørringen



Reproduktion: **Medie:**

Opbevaringssted:

Dimensioner: 105 x 36,5 cm

Kortart:	Område/lokalitet:		Registreringsnr:
BYPROSPEKT	SØNDERBORG AMT, ALS NR.HERRED NORDBORG SOGN NORDBORG		1677-1212 II SØ-1
Opbevaringssted:	**Målestoksforhold:**	**Opmålt/trykt/tegnet år:**	**Arkivbetegnelse:**
KB, KS (Original og faksimileudg.)	÷	1677	Se nedenfor

Navn:

NORBORG. NEOBVRGVM
PROSPEKT

Tilhører P.RESENS ATLAS DANICUS O.1677 I GRUPPEN 'FYNS STIGT VEDKOMMENDE, PL. 83.

Kobbertryk, papir

Generelt indhold: (dobbelt skrift hvis stiliseret signatur)

Købstæder, kirker, slotte, huse, veje, **skove**, søer

Specialindhold: (herunder søværts signaturer)

13 talhenvisninger 1)
Slottet ses med 2 tårne på en cirkulær holm med Ladegården og Vindebro over søen.
Specialprospekt over Augustenborg

Triangulering:	Ja		Nej	X	Måske		

Bemærkninger:

Et stilistisk præget kort.
Som andre af Resens kort.

1) Suppl.bemærkn.: Under pkt.12 nævnes en jordbanke, der skulle repræsentere stedet, hvor opførelsen af Sønderborg slot startede. Det blev imidlertid aldrig fuldført her.

Reproduktion:	Medie:
Opbevaringssted:	

Dimensioner: 40 x 33 cm

Kortart:	Område/lokalitet:		Registreringsnr:
BYKORT (SLOTSOVERSIGT)	SØNDERBORG AMT, ALS NR.HERRED NORDBORG SOGN NORDBORG		1680-1212 II SØ-1
Opbevaringssted:	**Målestoksforhold:**	**Opmålt/trykt/tegnet år:**	**Arkivbetegnelse:**
KB, HS	÷	måske e. 1677	Nr. THOTT 692 FOL DELINEATIONES VARIARUM UBLIM JUTIÆ FIONIÆ, SIÆLLAND, Æ ET INSULARUM MINORUM 19.årh.

Navn:

'NEOBURGUM'
NORDBORG SLOTT MED KLOPINGE 1) STAD

Prospekttegning, tusch, koloreret, papir

Generelt indhold: (dobbelt skrift hvis stiliseret signatur)

~~Købstæder, landsbyer, kirker, slotte, herre/hovedgårde, enkeltgårde~~ 2), ~~huse~~, veje, ~~krat, broer~~ (til slot)

Specialindhold: (herunder søværts signaturer)

Nordborg, best. af Ringvold, hvorindenfor et større og mindre tårn i tilknytning til murværk.
Udenfor ses indgangs- og bygningsværker. Det hele omg. af vand.

Triangulering:	Ja		Nej	X	Måske		

Bemærkninger:

Et prospektkort, meget stiliseret, men virker dog absolut ikke uinteressant.
Kopieret E.Resen?

1) Der menes måske 'Kettinge'
2) Herunder Præstegårde

Reproduktion: **Medie:**

Opbevaringssted:

Dimensioner: 41 x 35 cm

Kortart:	Område/lokalitet:		Registreringsnr:
SPECIAL LANDKORT	SØNDERBORG AMT, ALS NR.HERRED NORDBORG OG OKSBØL SOGNE NORDBORG LANDERIER		1770-1212 II SV/SØ-2
Opbevaringssted:	**Målestoksforhold:**	**Opmålt/trykt/tegnet år:**	**Arkivbetegnelse:**
RA	~ 1:7.270	1770	RENTEKAMMERSAML. KORTSAMLINGEN Nr. 31

Navn:

'GRUNDRISS VON DENEN ZUM KGL. VORWERCHE NORBURG AUF DEN INSEL ALSEN GEHØRIGEN LÄNDEREYEN AUFGEMESSEN UND AUFGETRAGEN IM JAHRE 1770 VON JOH.BRUYN CAPITAIN UND OBERLANDMESSER'

Håndtegning, tusch, lærred, opklæbet, koloreret, titelramme ornamenteret

Generelt indhold: (dobbelt skrift hvis stiliseret signatur)

Kirker, slotte, huse, veje, enge, agre, skove, moser, søer

Specialindhold: (herunder søværts signaturer)

(Slottet) agre, eng, skovlodder og numre
Nordpil

Triangulering:	Ja		Nej		Måske	X	

Bemærkninger:

Et interessant, men noget stiliseret kort.
Forholdsvist detaljeret.
Lidt uoverskueligt



Reproduktion:	Medie:
Opbevaringssted:	

Dimensioner: 50 x 79 cm

Kortart:	Område/lokalitet:		Registreringsnr:
SPECIAL LANDKORT	SØNDERBORG AMT, ALS NR.HERRED NORDBORG OG HAVNBJERG SOGNE NORDBORG LANDERIER		1776-1212 II SV/SØ-1
Opbevaringssted:	**Målestoksforhold:**	**Opmålt/trykt/tegnet år:**	**Arkivbetegnelse:**
RA	~1:10.825?	1772/1776	RENTEKAMMERSAML. KORTSAMLINGEN Nr. 30

Navn:

'GRUNDRISZ VON DEM AUF DER INSEL ALSEN BELEGENDEN LEHUS NORDBURG SOWOHL VON DEN IN PARCELLEN VERTHEILTEN VORWERCKS-LANDEREYEN ALS AUCH ÜBER DIE DAZU GEHÖRIGE DÖRFER PÖHL, HOLM, HACKENBERG & LAUENSBUY AUFGENOMMEN UND AUFGETRAGEN UNTER DIRECTION VON F.BRUYN MAJOR UND OBERLANDMESSER U. RECTIFICIRT IM JAHR 1776'

Håndtegning, tusch, koloreret, lærredopklæbet, titelramme ornamenteret

Generelt indhold: (dobbelt skrift hvis stiliseret signatur)

Landsbyer, **kirker**, slotte, enkeltgårde, huse, veje, sandstrande, **skove**, moser

Specialindhold: (herunder søværts signaturer)

Lodder og skel
Marknavne m.m.

Triangulering:	Ja		Nej		Måske	X	

Bemærkninger:

Et interessant og righoldigt kort, ikke mindst hvad angår navnestof og matrikulære forhold.
Detaljeret og omfangsrigt.
Kortet må være en kopi af udskiftningkortet, da Landsarkivet i Åbenrå råder over et tilsvarende (nr. 115) opmålt 1772.

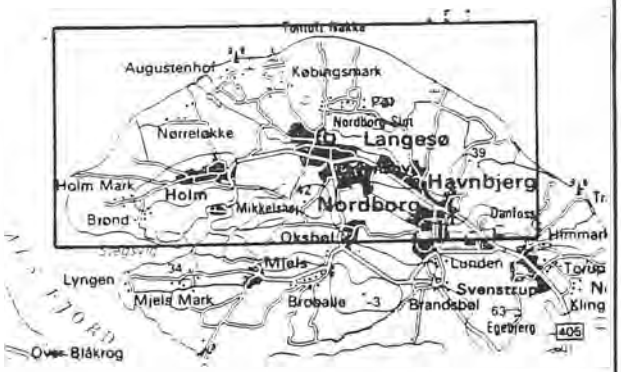

Reproduktion: **Medie:**

Opbevaringssted:

Dimensioner: 128 x 52 cm

Kortart:	Område/lokalitet:		Registreringsnr:
SKOVKORT	SØNDERBORG AMT, ALS NR.HERRED NORDBORG SOGN BOGNÆS OG KÆRHOLM		1830-1212 II SØ-1(2) 1830-1212 II SV-1(1)
Opbevaringssted:	**Målestoksforhold:**	**Opmålt/trykt/tegnet år:**	**Arkivbetegnelse:**
RA	~ 1:4.000?	/kopieret 1830	RENTEKAMMERSAML. KORTSAMLINGEN Nr. 332 V 1 (Skove i Sønderborg og Nordborg Amter)

Navn:

'KARTE VON DEN 3.GEHEEGEN BÄUNIS, KARHOLM UND ØSTERLUND IM AMTE NORDBURG AUF ALSEN, AUFGEMESSEN UND GEZEICHNET VON P.L.KREBS, COPIERET VON WIGERS 1830'

Håndtegning, tusch, koloreret

Generelt indhold: (dobbelt skrift hvis stiliseret signatur)

Huse, veje, alleér, levende hegn, **ager**

Specialindhold: (herunder søværts signaturer)

2 specialkort over Bognæs (Nr.1) og Østerlund-K(ær)holm (Nr.2), der viser skovgrunde med lyserød og grøn kolorering.

Triangulering:	Ja		Nej		Måske	X	

Bemærkninger:

2 overskuelige og pænt udførte kort.



Reproduktion: **Medie:**

Opbevaringssted:

Dimensioner: 1) 19,5 x 15,5 cm
2) 33 x 17 cm

SØNDERBORG AMT

ALS SØNDER HERRED

Ulkebøl, Hørup, Kegnæs, Lysabild,
Tandslet, Asserballe, Ketting og Notmark Sogne

Kortart:	Område/lokalitet:		Registreringsnr:
SPECIAL LANDKORT	SØNDERBORG AMT, ALS SDR.HERRED ULKEBØL SOGN RØNHAVE		1796-1211 I NØ-1
Opbevaringssted:	**Målestoksforhold:**	**Opmålt/trykt/tegnet år:**	**Arkivbetegnelse:**
RA	1:3.300 ?	1796	RENTEKAMMERSAML. KORTSAMLINGEN Nr. 38 d

Navn:

'CHARTE ÜBER DAS HOCHFÜRSTL^e AUGUSTENBURGIS^e GUTH RÖNNHAF AUF HERZOGLICHEN BEFEHL AUFGEMESSEN Ao 1796 VON JENS IVERSEN BEEIDIGTER LANDMESSER'

Håndtegning, tusch, papir, koloreret, opklæbet, titelramme ornamenteret

Generelt indhold: (dobbelt skrift hvis stiliseret signatur)

Hovedgårde, huse, veje, levende hegn, søer

Specialindhold: (herunder søværts signaturer)

Kobler og disses navne
Fortegnelse over de enkelte kobler tilliggende (areal)

Triangulering:	Ja		Nej		Måske	X	

Bemærkninger:

Et pænt, men lidt stilistisk kort.
Detaljeret.



Reproduktion: **Medie:**

Opbevaringssted:

Dimensioner: 62,5 x 154,5cm

Kortart:	Område/lokalitet:		Registreringsnr:
SPECIAL LANDKORT	SØNDERBORG AMT, ALS SDR.HERRED HØRUP SOGN MAJBØLGÅRD		1796-1211 I NØ-2
Opbevaringssted:	**Målestoksforhold:**	**Opmålt/trykt/tegnet år:**	**Arkivbetegnelse:**
RA	1:3.300	1796	RENTEKAMMERSAML. KORTSAMLINGEN Nr. 38 c

Navn:

'CHARTE ÜBER DAS AUF DER INSEL ALSEN BELEGENE HERRSCHAFTLICHE GUTH MAYBULGAARD SOWIE DASSELBE ANNO 1796 (AUF) HERZOGL. BEFEHL. DURCH (DEN) LANDMESSER JENS IVER(SEN) AUFGEMESSEN WORDEN. GEZEICHNET DURCH NICKELS WOGENS, LANDMESSER'

Håndtegning, koloreret, tusch, papir, opklæbet, titelramme ornamenteret

Generelt indhold: (dobbelt skrift hvis stiliseret signatur)

Hovedgårde, veje, alleér, (**frugt**)**haver**, levende hegn, søer 1), vandløb eng, **agre, vandmøller** (mølledam som eng), møllekanal

Specialindhold: (herunder søværts signaturer)

Kobler og disses navne
Fortegnelse over de enkelte koblers tilliggende
Nordpil (misvisende)

Triangulering:	Ja		Nej		Måske	X	

Bemærkninger:

Et interessant kort, detaljeret omend lidt stilistisk.
Smukt udført.

1) incl. vandhuller i markerne



Reproduktion: **Medie:**

Opbevaringssted:

Dimensioner: 68 x 66,5 cm

Kortart:	Område/lokalitet:		Registreringsnr:
SPECIAL LANDKORT	SØNDERBORG AMT, ALS SDR.HERRED KEGNÆS SOGN HARRESØ		1760-1211 I SØ-1
Opbevaringssted:	**Målestoksforhold:**	**Opmålt/trykt/tegnet år:**	**Arkivbetegnelse:**
RA	~1:4.000 ?	ca. 1760 ?	RENTEKAMMERSAML. KORTSAMLINGEN Nr. 33

Navn:

'GRUNDRISZ DER HARR-SEE SAMBT UMLIEGENDER SITUATION AUF DER HALBINSUL KÖCKENIS AUF GNÄDIGSTE ORDRE IHRO HOCH-FÜRSTEL. DURSCHL. DES HERTZOG ZU SCHLESWIG HOLSTEIN SONDERBURG, ALS DERMALIGEN GOUVERNEURS, AUFGEMESSEN, UND I GEGENWÄRTIGEN PLAN WIE AUCH APARTEN PROFIL GEBRACHT NEBST AUSGERECHNETEN INHALT, WELCHER SICH AUF .....
DURCH BERNHARD FRANTZ HAMMER

Håndtegning, tusch, koloreret, papir, titelramme ornamenteret.

Generelt indhold: (dobbelt skrift hvis stiliseret signatur)

Få huse, veje, søer, vandløb, eng, agre

Specialindhold: (herunder søværts signaturer)

Triangulering:	Ja		Nej		Måske	X	

Bemærkninger:

Et pænt, men ikke detaljeret og lidt stiliseret kort.
Stilen ligner det store bornholmskort.



Reproduktion: **Medie:**

Opbevaringssted:

Dimensioner: 56 x 42,5 cm

Kortart:	Område/lokalitet:		Registreringsnr:
SPECIAL LANDKORT	SØNDERBORG AMT, ALS SDR.HERRED KEGNÆS SOGN HJORTHOLM		1789-1211 I SØ-1
Opbevaringssted:	**Målestoksforhold:**	**Opmålt/trykt/tegnet år:**	**Arkivbetegnelse:**
RA	~ 1:4.830	1789	RENTEKAMMERSAML. KORTSAMLINGEN Nr. 34 c

Navn:

'CARTE ÜBER EINIGE PARCELEN LANDEREYEN DES NEIDERGELEGTEN GUHTS HIRSCHHOLM AUF DER INSUL ALSEN. AUFGEMESSEN IM JAHR 1789 D.D.BEEIDIGTEN LANDMESSER R.GREVE UNTER DIRECTION VON J.BRUYN ....

Håndtegning, tusch, koloreret, lærredopklæbet, titelramme ornamenteret.

Generelt indhold: (dobbelt skrift hvis stiliseret signatur)

Huse, veje, søer, eng, agre.

Specialindhold: (herunder søværts signaturer)

Parceller og numre
Kobbelbetegnelse (Vester-, Damm- og Mitt-kobbel)
Liste over (bruger)navne

Triangulering:	Ja		Nej		Måske	X	

Bemærkninger:

Et detaljeret kort, udført omtrent som matr.kortene.

Reproduktion: **Medie:**

Opbevaringssted:

Dimensioner: 51 x 35 cm



Kortart:	Område/lokalitet:		Registreringsnr:
SPECIAL LANDKORT	SØNDERBORG AMT, ALS SDR.HERRED KEGNÆS SOGN NYGÅRD		1789-1311 IV SV-1,2
Opbevaringssted:	**Målestoksforhold:**	**Opmålt/trykt/tegnet år:**	**Arkivbetegnelse:**
RA	~1:4.830	1789	RENTEKAMMERSAML. KORTSAMLINGEN Nr. 34 a

Navn:

'CARTE ÜBER EINIGE PARCELEN LÄNDEREIEN DER NIEDERGELEGTEN GÜHTE NEUHOFF AUF DER INSEL ALSEN AUFGEMESSEN IM JAHR 1789 VON DEM BEEIDIGTEN LANDMESSER R.GREVE UNTER DIRECTION VON J.BRUYN. MAJOR UND OBERLAND-INSPECTOR WIE AUCH OBERLANDMESSER

Håndtegning, tusch, koloreret, papir, titelrammeornamenteret.

Generelt indhold: (dobbelt skrift hvis stiliseret signatur)

Huse, veje, søer, eng, ager

Specialindhold: (herunder søværts signaturer)

Parceller og liste over brugere
Mark- og løkkenavne
Nordpil

Triangulering:	Ja		Nej		Måske	X	

Bemærkninger:



Reproduktion: **Medie:**

Opbevaringssted:

Dimensioner: 33 x 32 cm

Kortart:	Område/lokalitet:		Registreringsnr:
SPECIAL LANDKORT	SØNDERBORG AMT, ALS SDR.HERRED LYSABILDSOGN KEGNÆS GÅRD		1795-1311 IV SV-1
Opbevaringssted:	**Målestoksforhold:**	**Opmålt/trykt/tegnet år:**	**Arkivbetegnelse:**
RA	~ 1:3.300 ?	1795 /	RENTEKAMMERSAML. KORTSAMLINGEN Nr. 38 b

Navn:

'CHARTE ÜBER DAS AUF DER INSEL ALSEN BELEGENE HOCHFÜRSTL. GUTH KEKENIS GAARD SOWIE DASSELBE ANNO 1795 AUF HERZOGN BEFEHL DURCH DEN LANDMESSER JENS IVERSEN AUFGEMESSEN WORDEN. GEZEICHNET DURCH NICKELS WOGENS, LANDMESSER'

Håndtegning, tusch, koloreret, papir, opklæbet, ornamenteret

Generelt indhold: (dobbelt skrift hvis stiliseret signatur)

Hovedgårde, moser, eng og agre 1), tørvegrave

Specialindhold: (herunder søværts signaturer)

Kobler og disses navne
Fortegnelse over de enkelte koblers tilliggende

Triangulering:	Ja		Nej		Måske	X	

Bemærkninger:

Et detaljeret, pænt men lidt stilistisk udført kort.

1) inddelt efter bonitetsklasser.



Reproduktion: **Medie:**

Opbevaringssted:

Dimensioner: 67,5 x 84 cm

Kortart:	Område/lokalitet:		Registreringsnr:
SPECIAL LANDKORT	SØNDERBORG AMT, ALS SDR.HERRED LYSABILD SOGN DEL AF MUMMARK FJERLAV		1856-1311 IV NV-1
Opbevaringssted:	**Målestoksforhold:**	**Opmålt/trykt/tegnet år:**	**Arkivbetegnelse:**
LANDSARKIVET I ÅBENRÅ	1:2.000	1856	KORTSAMLINGEN E 10 c

Navn:

KAART OVER BOELSM. H.HANSEN LAUS' JORDER I MUMMARK BYE, AUGUSTENBORG HERRED. No L XIV

Håndtegning, tusch, karton

Generelt indhold: (dobbelt skrift hvis stiliseret signatur)

Enkeltgårde, veje, stengærder eller levende hegn

Specialindhold: (herunder søværts signaturer)

Rids af lodder med litra A-M og målepunkter
Brugernavne til tilstødende lodder
Påskrevne angivelser af skov, eng m.m.
1 gravhøj i lod 'E'

Triangulering:	Ja		Nej		Måske	X	

Bemærkninger:

Uden topografiske signaturer.
Hænger sammen med efterfølgende kort.

Reproduktion:	**Medie:**
Opbevaringssted:	

Dimensioner: 67 x 38,5 cm

Nøjagtig beliggenhed ukendt
(Se næste kort)

Kortart:	Område/lokalitet:		Registreringsnr:
SPECIAL LANDKORT	SØNDERBORG AMT, ALS SDR.HERRED LYSABILD SOGN DEL AF MOMMARK EJERLAV		1856-1311 IV NV-2
Opbevaringssted:	**Målestoksforhold:**	**Opmålt/trykt/tegnet år:**	**Arkivbetegnelse:**
LANDSARKIVET I ÅBENRÅ	ca. 1:2.000	1856	KORTSAMLINGEN E 10 b

Navn:

KAART OVER BOELSMAND JØRGEN ANDERSENS JORDER I MUMMARK, AUGUSTENBORG HERRED

Håndtegning, tusch, karton, bygninger rødkolorerede, vandområder blåkoloreret

Generelt indhold: (dobbelt skrift hvis stiliseret signatur)

1 enkeltgård, søer, vandløb, broer, kanaler

Specialindhold: (herunder søværts signaturer)

Rids af lodder med litrabetegnelse A-R
Påskrevne angivelser af eng, skov m.v.

Triangulering:	Ja		Nej		Måske	X	

Bemærkninger:

Udført som foregående kort. Yderligere ejendomme på Als findes repræsenteret i Landsarkivet, men er ikke umiddelbart tilgængelige



Reproduktion:	Medie:
Opbevaringssted:	

Dimensioner: ca. 50 x 50 cm

Nøjagtig beliggenhed ukendt

Kortart:	Område/lokalitet:		Registreringsnr:
SPECIAL LANDKORT	SØNDERBORG AMT, ALS SDR.HERRED TANDSLET SOGN		1856-1311 IV NV-3
Opbevaringssted:	**Målestoksforhold:**	**Opmålt/trykt/tegnet år:**	**Arkivbetegnelse:**
LANDSARKIVET I ÅBENRÅ	1:2.000	1856	KORTSAMLINGEN E 15 c

Navn:

KAART OVER LANDMAND ESPEN MATTHIESENS JORDER I TANDSLET. XXIII

Håndtegning, tusch, papir, karton, bygninger rødkolorerede

Generelt indhold: (dobbelt skrift hvis stiliseret signatur)

1 enkeltgård, veje

Specialindhold: (herunder søværts signaturer)

Enkeltlodder med litra A-H
Påskreven anførelse af eng, skov m.m.
Enkelte målepunkter

Triangulering:	Ja		Nej		Måske	X	

Bemærkninger:

Kortet er uden topografiske signaturer



Reproduktion:	**Medie:**
Opbevaringssted:	

Dimensioner: 41 x 48 cm

Nøjagtig beliggenhed ukendt

Kortart:	Område/lokalitet:		Registreringsnr:
SPECIAL LANDKORT	SØNDERBORG AMT, ALS SDR.HERRED KETTING-ASSERBALLE SOGN GAMMELGÅRDE MED JORDTILLIGGENDE		1796-1311 IV NV/ 1211 I NØ-1
Opbevaringssted:	**Målestoksforhold:**	**Opmålt/trykt/tegnet år:**	**Arkivbetegnelse:**
LANDSARKIVET I ÅBENRÅ	~ 1:3.340	1796	KORTSAMLINGEN E 9 a

Navn:

CHARTE ÜBER DAS SR HOCHFÜRSTLEN DURCHLAUCHT DES HERZOG ZU SCHLESWIG HOLSTEIN SONDERBURG ZUSTEHENDE LANDGUTH GAMMELGAARD AUF HERZOGLEN BEFEHL AUFGEMESSEN IM MAY MONAT 1796 VON NICKELS WOGENS, BEEIDIGTER LANDMESSER.

Med kartouche
Håndtegning, tusch, papir, bygninger rødkolorerede, vandområder konturkol.

Generelt indhold: (dobbelt skrift hvis stiliseret signatur)

1 hovedgård, få huse, veje, højdeforhold ang.v.toning, skove, moser, enge, søer, vandløb, (oldtids)høje med træbevoksning, vandmøller, broer, kanaler syd for gården

Specialindhold: (herunder søværts signaturer)

Marknavne
Kobler adskilt ved levende hegn
Voldsted SØ for hovedgården
Fortegnelse over koblernes arealer

Triangulering:	Ja		Nej		Måske	X	

Bemærkninger:

Et detaljeret og præcist udført kort med velafgrænsende signaturer, der danner en mosaik på enkeltarealer.



Reproduktion: **Medie:**

Opbevaringssted:

Dimensioner: 95 x 72,5 cm

Kortart:	Område/lokalitet:		Registreringsnr:
SPECIAL LANDKORT	SØNDERBORG AMT, ALS SDR.HERRED KETTING-ASSERBALLE SOGN GAMMELGÅRD		1809-1311 IV NV/ 1211 I NØ-1
Opbevaringssted:	**Målestoksforhold:**	**Opmålt/trykt/tegnet år:**	**Arkivbetegnelse:**
LANDSARKIVET I ÅBENRÅ	~ 1:3.380	1809	KORTSAMLINGEN E 9 b

Navn:

CHARTE ZUR ERLAUTERUNG UND ALS BEYLAGE EINES IM AMY 1809 VON MIR AUFGEMEICHTEN UND BEŸM OBERINDSPECTORATE IN AUGUSTENBURG EINGERICHTEN PLANS ZUR VERÄNDERUNG UND VERBESSERUNG MEHRERER ZUM HOCHFÜRSTLICHEN GUTHE GAMMELGAARD BEHÖRIGEN LÄNDEREŸEN.

Håndtegning, tusch, papir, koloreret.

Generelt indhold: (dobbelt skrift hvis stiliseret signatur)

Hovedgårde, nye og gamle veje, enge, krat, søer, vandløb, (oldtids)høje med bevoksning, levende hegn.

Specialindhold: (herunder søværts signaturer)

Kulturarbejde: kanalisering m.m.
Signaturforklaring hertil
Voldsted
Marknavne

Triangulering:	Ja		Nej		Måske	X	

Bemærkninger:

Et gennemgående detaljeret kort, præcist udført. Kanalisering fremgår at være ganske omfattende.
Tilstand ret skrøbelig

Reproduktion: **Medie:**

Opbevaringssted:

Dimensioner: 65 x 51 cm

Dækningsområde:
Som en del af foregående kort

Kortart:	Område/lokalitet:		Registreringsnr:
SPECIAL LANDKORT	SØNDERBORG AMT, ALS SDR.HERRED NOTMARK SOGN FRIDERICHSHOF		1770-1311 IV NV-1
Opbevaringssted:	**Målestoksforhold:**	**Opmålt/trykt/tegnet år:**	**Arkivbetegnelse:**
RA	ca. 1:10.000?	o. 1770	RENTEKAMMERSAML. KORTSAMLINGEN Nr. 28

Navn:

'UNGEFÄHRLICHE ABBILDUNG UND LAGE DES KÖNIGL PACHTHOFES FRIDERICHSHOFF SAMT DIE DAZU GEHÖRIGEN COPPELN UND GRÜNDUNGEN'

Håndtegning, tusch, papir + blæk, koloreret

Generelt indhold: (dobbelt skrift hvis stiliseret signatur)

Hovedgårde, **levende hegn**, søer, eng, **ager**

Specialindhold: (herunder søværts signaturer)

Kobler med nummerbetegnelse.
Fortegnelse over koblernes indhold.

Triangulering:	Ja		Nej		Måske	X	

Bemærkninger:

Et pænt, men stilistisk præget kort. Forholdsvist detaljeret.



Reproduktion:	Medie:
Opbevaringssted:	

Dimensioner: 58 x 43 cm

Kortart:	Område/lokalitet:		Registreringsnr:
SPECIAL LANDKORT	SØNDERBORG AMT, ALS SDR.HERRED NOTMARK SOGN FREDERIKSHOF		1789-1311 IV NV-1
Opbevaringssted:	**Målestoksforhold:**	**Opmålt/trykt/tegnet år:**	**Arkivbetegnelse:**
RA	~1:4.380	1789	RENTEKAMMERSAML. KORTSAMLINGEN Nr. 34 b

Navn:

'CARTE ÜBER EINIGE PARCELEN LÄNDEREIEN DES NIEDERGELEGTEN GUTHS FRIEDERICHSHOF AUF DER INSEL ALSEN AUFGEMESSEN IM JAHR 1789 DURCH DEN BEEIDIGTEN LANDMESSER R.GREVE UNTER DIRECTION VON J.BRUYN, MAJOR UND OBERLANDINSPECTOR WIE AUCH OBERLANDMESSER'

Håndtegning, tusch, koloreret, papir, ornamenteret

Generelt indhold: (dobbelt skrift hvis stiliseret signatur)

Huse, veje, eng, agre

Specialindhold: (herunder søværts signaturer)

Lund-koppel inddelt i parceller incl. numre og brugerliste.
Nordpil

Triangulering:	Ja		Nej		Måske	X	

Bemærkninger:

Et lille kort, udført som matr.kort.
Pænt



Reproduktion:	**Medie:**
Opbevaringssted:	

Dimensioner: 27 x 19 cm

Kortart:	Område/lokalitet:		Registreringsnr:
VEJKORT	SØNDERBORG AMT, ALS SDR.HERRED DEL AF NOTMARK SOGN		1860-1311 IV NV-1
Opbevaringssted:	**Målestoksforhold:**	**Opmålt/trykt/tegnet år:**	**Arkivbetegnelse:**
LANDSARKIVET I ÅBENRÅ	1:2.000	o. 1860	KORTSAMLINGEN E 16 c

Navn:

PROJECT OVER ANLÆGGELSEN AF VEIEN FRA OVELGRÖNNE TIL KATRÝ-NALMOSE=VEIEN.

Håndtegning, tusch, papir, koloreret

Generelt indhold: (dobbelt skrift hvis stiliseret signatur)

Enkeltgårde, huse, veje, enge

Specialindhold: (herunder søværts signaturer)

Vejtracé med nivellementsprofil
Brudstykker af eksisterende veje med tilstødende lodder, bygninger m.m.
Målepunkter

Triangulering:	Ja		Nej		Måske	X	

Bemærkninger:

Præcist udført, men lidt vanskeligt at orientere sig efter. Det viste område omfatter alene strækningens endepunkt, da resten er uidentificeret.



Reproduktion: **Medie:**

Opbevaringssted:

Dimensioner: 87 x 60 cm

SØNDERBORG AMT

NYBØL HERRED

Dybbøl, Sottrup, Ullerup, Nybøl,
Broager og Egernsund Sogne

Kortart:	Område/lokalitet:		Registreringsnr:
SPECIAL LANDKORT	SØNDERBORG AMT, NYBØL HERRED DEL AF DYBBØL SOGN		1774-1211 I NØ-1
Opbevaringssted:	**Målestoksforhold:**	**Opmålt/trykt/tegnet år:**	**Arkivbetegnelse:**
LANDSARKIVET I ÅBENRÅ	1:2.000	1774	KORTSAMLINGEN

Navn:

GEOMETRISK GRUNDRIDS PAA TEGLMESTEREN FRANDTZ FRANDTZENS KIÖBTE BOHLS LANDEREIER OPMAALT OG UDLAGT 1774.

Med annotationer, ornamenteret
Håndtegning, blæk og tusch, papir på karton, konturkoloreret

Generelt indhold: (dobbelt skrift hvis stiliseret signatur)

Enkeltgårde 1), få huse, veje, skove, enge, ager, færgebro

Specialindhold: (herunder søværts signaturer)

Boniteringstal på lodder, der er afbildet med vekslende farver.
Kompasrose

Triangulering:	Ja		Nej	X	Måske		

Bemærkninger:

Et gennemgående groft og stilistisk udført kort, men smuk ornamentering.

1) ved kysten til Vemmingbund



Reproduktion:	Medie:
Opbevaringssted:	

Dimensioner: 80,5 x 46 cm

Kortart:	Område/lokalitet:		Registreringsnr:
SPECIALKORT	SØNDERBORG AMT, NYBØL HERRED		1784-1211 I NØ-1
Opbevaringssted:	**Målestoksforhold:**	**Opmålt/trykt/tegnet år:**	**Arkivbetegnelse:**
RA	~1:1800	1784	RENTEKAMMERSAML. KORTSAMLINGEN Nr. 37

Navn:

'SITUATIONSCHARTE ÜBER DASJENIGE STUCK LAND, WELCHES DER LØBILICHEN SCHIFFERGESELLSCHAFT DER STADT SONDERBURG THEILS GEHORT, THEILS STRETIG GEMARCHT WIRD. AUF DER SUNDERWITHSEHEN SEITE DER STADT SONDERBURG GEGEN UBER BELEGEN, MIT BEYLAGE LITR. A FECIT 1784 STEINGARDT JUN.

Håndtegning, papir, tusch, koloreret

Generelt indhold: (dobbelt skrift hvis stiliseret signatur)

Huse, veje, (**frugt**)**haver**, skibsbro(?), **skrænter, levende hegn**, enge

Specialindhold: (herunder søværts signaturer)

Nogle opgravede gruber på en eng.
Bogstavmarkering, uden forklaring.

Triangulering:	Ja		Nej	(X)	Måske		

Bemærkninger:

Et stilistisk, men pænt udført kort.
Forholdsvist detaljeret.
Meget smuk ornamentering.
Formentlig anvendt som bilag til en sag.



Reproduktion:	**Medie:**
Opbevaringssted:	

Dimensioner: 50 x 35 cm

Kortart:	Område/lokalitet:		Registreringsnr:
SPECIAL LANDKORT	SØNDERBORG AMT, ALS SDR.HERRED DYBBØL OG SOTTRUP SOGNE SAMT DEL AF ULKEBØL SOGN		1812-1211 I NØ/ -NV-2
Opbevaringssted: KB, KS	**Målestoksforhold:** ~ 1:20.000	**Opmålt/trykt/tegnet år:** 1812	**Arkivbetegnelse:** JYLLAND, MINDRE LOKALITETER, 'DYBBØL'

Navn:

'OCULAIR CROQUIS OVER MANØEUVRET SOM SKEDE D. 9de APRIL 1812 IMELLEM FÆRGEN OG SANDBIERGSKOV.
TEGNET AF F.JENSEN

Håndtegning, tusch, koloreret, papir.

Generelt indhold: (dobbelt skrift hvis stiliseret signatur)

Købstæder, landsbyer, kirker, slotte, herre/hovedgårde, enkeltgårde, huse, veje, broer, skove, søer, vandløb, møller, vandmøller

Specialindhold: (herunder søværts signaturer)

Triangulering:	Ja		Nej	X	Måske		

Bemærkninger:

Et sådan set interessant, men lidt groft tegnet kort.
Alssund er særlig ukorrekt, men resten af kortet også noget fortegnet.
Forbindelse med Englands-krigene?



Reproduktion: **Medie:**

Opbevaringssted:

Dimensioner: 46 x 34,5 cm

Kortart:	Område/lokalitet:		Registreringsnr:
VEJKORT	SØNDERBORG AMT, NYBØL HERRED DYBBØL SOGN		1860-1211 I NV-3
Opbevaringssted: LANDSARKIVET I ÅBENRÅ	**Målestoksforhold:** 1:2.000	**Opmålt/trykt/tegnet år:** o. 1860	**Arkivbetegnelse:** KORTSAMLINGEN E 4 c

Navn:

KAART OVER VEISTRÆKNINGEN FRA NY FRYDENDAL TIL SKJELLET MELLEM DYBBEL OG SMOL VEICOMMUNE PAA SØNDERBORG=BRUNSNÆS MINDRE LANDEVEI
No CXXIII

Håndtegning, tusch, papir, veje kolorerede

Generelt indhold: (dobbelt skrift hvis stiliseret signatur)

Få huse, veje.

Specialindhold: (herunder søværts signaturer)

Rids af veje med tilstødende lodder
Opmålingspunkter,
Litrabetegnelser

Triangulering:	Ja		Nej		Måske	X	

Bemærkninger:

Et matrikelignende kort.
Har nok tilhørt en sagsakt.



Reproduktion:	**Medie:**
Opbevaringssted:	

Dimensioner: 60 x 40 cm

Kortart:	Område/lokalitet:		Registreringsnr:
MARKKORT	SØNDERBORG AMT, NYBØL HERRED ULLERUP SOGN BROBØL EJERLAV		1750-1211 I NV-1
Opbevaringssted:	**Målestoksforhold:**	**Opmålt/trykt/tegnet år:**	**Arkivbetegnelse:**
LANDSARKIVET I ÅBENRÅ	÷	18.årh	KORTSAMLINGEN E 17

Navn:

UDEN NAVN
(KORT OVER BROBØL EJERLAV, ULLERUP SOGN, SØNDERBORG AMT)

Håndtegning, tusch, papir, indlagt i papomslag, koloreret.

Generelt indhold: (dobbelt skrift hvis stiliseret signatur)

Landsbyer, 4 enkeltgårde eller huse, veje, **enge**

Specialindhold: (herunder søværts signaturer)

Fortegnelse over ejendommenes brugere
Marknavne
Navne på tilstødende ejerlav

Triangulering:	Ja		Nej	X	Måske		

Bemærkninger:

Et stærkt stilistisk kort,
groft udført

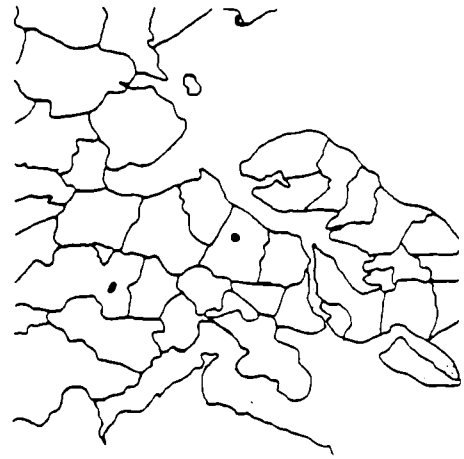

Reproduktion: **Medie:**

Opbevaringssted:

Dimensioner: 40 x 36,5 cm

Kortart:	Område/lokalitet:		Registreringsnr:
SPECIAL LANDKORT	SØNDERBORG AMT, NYBØL HERRED ULLERUP SOGN PHILIPSBORG		1783-1211 I NV-1
Opbevaringssted:	**Målestoksforhold:**	**Opmålt/trykt/tegnet år:**	**Arkivbetegnelse:**
RA	~ 1:4.380	1783/	RENTEKAMMERSAML. KORTSAMLINGEN Nr. 38

Navn:

'CARTE VON DEM IM GLÜCKSBURG-SUNDEWITTSCHEN DISTRICT BELEGENEN GUTE PHILIPSBURG SAMT DIE DAZU GEHØRIGE LÄNDEREYEN, SO WIE SELBIGE AUFGEMESSEN VON DEM BEEYDIGTEN LANDMESSER J.MICHAELSEN IM JAHR 1783 UNTER DER DIRECTION VON J.BRUŸN, MAJOR UND OBERLANDMESSER WIE AUCH OBERLAND-INSPECTOR'

Titelramme ornamenteret
Håndtegning, papir (lærred opklæbet), tusch, koloreret,

Generelt indhold: (dobbelt skrift hvis stiliseret signatur)

Hovedgårde, veje, marknavne, moser, søer, eng, ager

Specialindhold: (herunder søværts signaturer)

Parceller, numre, med engdrag i blandt

Triangulering:	Ja		Nej		Måske	X	

Bemærkninger:

Et kort som matr.kortene - detaljeret - men uden helt små enkeltheder.

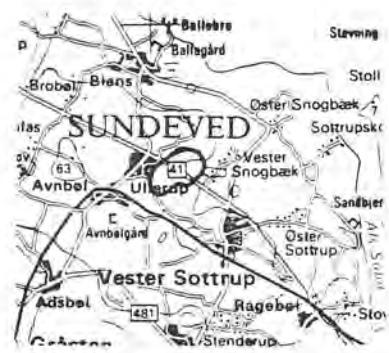

Reproduktion: **Medie:**

Opbevaringssted:

Dimensioner: 31,5 x 43 cm

Kortart:	Område/lokalitet:		Registreringsnr:
SPECIAL LANDKORT	SØNDERBORG AMT, NYBØL HERRED ULLERUP OG NYBØL SOGNE AUNBØLLEGÅRD		1790-1211 I NV-1
Opbevaringssted:	**Målestoksforhold:**	**Opmålt/trykt/tegnet år:**	**Arkivbetegnelse:**
RA	~ 1:4.830	1790/1790	RENTEKAMMERSAML. KORTSAMLINGEN Nr. 38 a

Navn:

'TEIGNING OVER LÄNDERIERNE AF DEN HOŸFYRSTLIGE MEŸER=GAARD (AUNBØLLE-GAARD OPMAALT OG BEREI)GNET AF JENS IVERSEN OG ANDREAS CHRISTIANSEN 1790 OG TEIGNET AF JOH:CHRIST:KRAFFT SAMME AAR'

Håndtegning, tusch, papir, opklæbet, koloreret (pastel), oprullet

Generelt indhold: (dobbelt skrift hvis stiliseret signatur)

Hovedgårde, huse, veje, jordvolde (som skel)?, skove, søer, vandløb, eng, agre

Specialindhold: (herunder søværts signaturer)

Kobler m.v. og deres navne.
Fortegnelse over landerierne
Kompasrose

Triangulering:	Ja		Nej		Måske	(X)	Rebning?

Bemærkninger:

Et smukt ornamenteret kort,
desværre noget beskadiget.
Virker interessant.



Reproduktion:	Medie:
Opbevaringssted:	

Dimensioner: 100 x 139 cm

Kortart:	Område/lokalitet:		Registreringsnr:
SPECIAL LANDKORT	SØNDERBORG AMT, NYBØL HERRED NYBØL SOGN OG DEL AF SAMME EJERLAV		1700-1211 I NV-1
Opbevaringssted:	**Målestoksforhold:**	**Opmålt/trykt/tegnet år:**	**Arkivbetegnelse:**
LANDSARKIVET I ÅBENRÅ	+	ca. 1700	KORTSAMLINGEN D 8

Navn:

MAAL OG CHARTA AF NÜBEL FELLITH MED HOSFØYDE BEREGNING
FEC. F. MICHELSEN

Med kartouche
Håndtegning, blæk og tusch, papir, konturkoloreret.

Generelt indhold: (dobbelt skrift hvis stiliseret signatur)

Veje

Specialindhold: (herunder søværts signaturer)

Parceller og numre
Brugernavne
Opmålingslinier

Triangulering:	Ja		Nej		Måske	X	

Bemærkninger:

Et stilistisk præget kort,
formentlig anvendt ved fælledens
deling. Efter udførelsen kunne
det være fra allerede omkring
1750 eller før.



Reproduktion:	**Medie:**
Opbevaringssted:	

Dimensioner: 17 x 28 cm

Kortart:	Område/lokalitet:		Registreringsnr:
SKOVKORT	SØNDERBORG AMT, NYBØL HERRED NYBØL SOGN BØFFEL KOBBEL		ca.1795-1211 I NV-1
Opbevaringssted:	**Målestoksforhold:**	**Opmålt/trykt/tegnet år:**	**Arkivbetegnelse:**
RA	~1:4.000 ?	o. 1800	RENTEKAMMERSAML. KORTSAMLINGEN Nr. 332 V 2a,b (Skove i Sønderborg og Nordborg amter)

Navn:

KARTE VON DEM GEHEEGE BÜFFELKOPPEL IM SONDERWITSCHEN, AMTE SONDERBURG AUFGEMESSEN U. GEZEICHNET VON P.L.KREBS

Håndtegning, papir på lærred, koloreret

Generelt indhold: (dobbelt skrift hvis stiliseret signatur)

Få huse, veje, alleér, levende hegn, skove, ager

Specialindhold: (herunder søværts signaturer)

Areal til skovindhegning

Triangulering:	Ja		Nej		Måske	(X)	Rebning

Bemærkninger:

Et pænt og interessant kort,
men lidt stilistisk

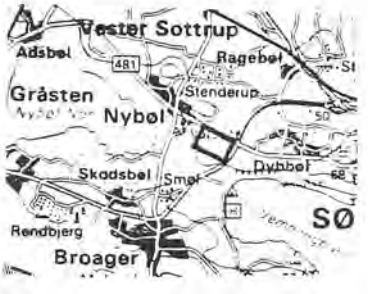

Reproduktion:	**Medie:**
Opbevaringssted:	

Dimensioner: 20 x 23 cm

Kortart:	Område/lokalitet:		Registreringsnr:
SPECIAL LANDKORT	SØNDERBORG AMT, NYBØL HERRED NYBØL SOGN RUNDKÆR SKOV		1860-1211 I NV-1
Opbevaringssted:	**Målestoksforhold:**	**Opmålt/trykt/tegnet år:**	**Arkivbetegnelse:**
LANDSARKIVET I ÅBENRÅ	1:2.000	1860	KORTSAMLINGEN E 12 b

Navn:

KART OVER RUNDKJÆR SKOV TILHØRENDE SAMTLIGE BOELSMÆND I NYBØL

Håndtegning, tusch, karton, bygninger rødkolorerede

Generelt indhold: (dobbelt skrift hvis stiliseret signatur)

2 enkeltgårde, få huse, veje, skove

Specialindhold: (herunder søværts signaturer)

Skovareal, parceller herindenfor og udenfor med numre og litra

Triangulering:	Ja		Nej		Måske	X	

Bemærkninger:

Kortet er lettere beskadiget

Reproduktion: **Medie:**

Opbevaringssted:

Dimensioner: 65 x 78 cm



Kortart:	Område/lokalitet:		Registreringsnr:
SPECIAL LANDKORT	SØNDERBORG AMT, NYBØL HERRED NYBØL SOGN		1860-1211 I NV-2
Opbevaringssted:	**Målestoksforhold:**	**Opmålt/trykt/tegnet år:**	**Arkivbetegnelse:**
LANDSARKIVET I ÅBENRÅ	1:10.000	1860	KORTSAMLINGEN E 12 a

Navn:

KAART OVER GRÆNDSEN OMKRING NYBØL SOGN OPTAGET OG TEGNET I DECEMBER 1860

Håndtegning, tusch, papir, bygninger rødkolorerede

Generelt indhold: (dobbelt skrift hvis stiliseret signatur)

Specialindhold: (herunder søværts signaturer)

Sognegrænser og grundstykker, som yder sogneafgifter til henholdvis Ullerup og Nybøl, beliggende ved den nordre sognegrænse.

Triangulering:	Ja		Nej		Måske	X	

Bemærkninger:

Kortet er helt uden topografiske signaturer



Reproduktion: **Medie:**

Opbevaringssted:

Dimensioner: 70 x 57 cm

Kortart:	Område/lokalitet:		Registreringsnr:
SPECIAL LANDKORT	SØNDERBORG AMT. NYBØL HERRED BROAGER SOGN SKELDEGÅRD		1782-1211 I SØ-1
Opbevaringssted:	**Målestoksforhold:**	**Opmålt/trykt/tegnet år:**	**Arkivbetegnelse:**
RA	~1:4.830	1782	RENTEKAMMERSAML. KORTSAMLINGEN Nr. 35

Navn:

'GRUNDRISS VON DEM IM SUNDEWITTSCHEN BELEGENEN VORMALIG HERTZOGH GLÜCKSBURGISCHEN IETZT KÖNIGL. VORWERK SCHELLGAARDE SAMT DIE DAZU GEHÖRIGE LANDEREŸEN AUFGENOMMEN UND AUFGETRAGEN IM JAHR 1782 UNTER DER DIRECTION VON J.BRUYN ....'

Håndtegning, lærredopklæbet, tusch, koloreret, titelramme ornamenteret

Generelt indhold: (dobbelt skrift hvis stiliseret signatur)

Hovedgårde, veje, skove, søer, eng, agre

Specialindhold: (herunder søværts signaturer)

Parceller med numre, kobbelbetegnelser, marknavne

Triangulering:	Ja		Nej		Måske	X	

Bemærkninger:

Et pænt, detaljeret, men lidt stilistisk kort.
Interessant.



Reproduktion:	Medie:
Opbevaringssted:	

Dimensioner: 65,5 x 44,5 cm

Kortart:	Område/lokalitet:		Registreringsnr:
SKOVKORT	SØNDERBORG AMT, NYBØL HERRED BROAGER SOGN KOBBELSKOV		1795-1211 I SØ-1a
Opbevaringssted:	**Målestoksforhold:**	**Opmålt/trykt/tegnet år:**	**Arkivbetegnelse:**
RA	~ 1:4.100 ?	Sluttn.af/kopi 1700 1829	RENTEKAMMERSAML. KORTSAMLINGEN Nr. 332 V 6a,b (Skove i Sønderborg og Nørreborg Amter)

Navn:

KARTE VON DEM GEHEEGE SCHELDEGAARDER KOPPELHÖLZUNG IM SONDERWITSCHEN AMTE SONDERBURG. AUFGEMESSEN UND GEZEICHN. VON P.L.KREBS

Kopi: 1829 af V.Staffeldt

Håndtegning, tusch, koloreret, papir på lærred.

Generelt indhold: (dobbelt skrift hvis stiliseret signatur)

Få enkeltgårde, huse, levende hegn på stengærde eller jordvold, højdeforhold ang.v.toning, søer, ager.

Specialindhold: (herunder søværts signaturer)

Areal indtaget til skov (4-farvet ang.)
Litrabet. på enkeltarealer A-J
Fritstående vækster (?)

Triangulering:	Ja		Nej		Måske	X	

Bemærkninger:

Endnu et ret præcist og pænt udført kort, sikkert anvendt i en bestemt sagssammenhæng.

Se endv. Kielerafl. ABT 402 B, Nr. 21a



Reproduktion: **Medie:**

Opbevaringssted:

Dimensioner: 30 x 40 cm

Kortart:	Område/lokalitet:		Registreringsnr:
SKOVKORT	SØNDERBORG AMT, NYBØL HERRED BROAGER SOGN SKELDEGÅRD HEGN		1795-1211 I SØ-1b
Opbevaringssted: RA	**Målestoksforhold:** 1:4.100 ?	**Opmålt/trykt/tegnet år:** o. 1795	**Arkivbetegnelse:** KIELERAFLEVERINGEN KORTSAMLINGEN ABT 402 B, nr. 21a

Navn:

KARTE VON DEM GEHEEGE SCHELDEGAARDER KOPPELHÖLZUNG IM SUNDEVITSCHEN AMT SONDERBURG.
AUFGEMESSEN U. GEZEICHNET VON P.L.KREBS, COPIRT VON F.C.MICHAELSEN

Håndtegning, tusch, papir på lærred.

Generelt indhold: (dobbelt skrift hvis stiliseret signatur)

Huse, veje, højdeforhold ang.v.toning, søer

Specialindhold: (herunder søværts signaturer)

Areal indtaget til skovdyrkning
Litra bet. A-H på enkeltsektioner
Delarealer vist med 3 farver
Omgivne ager
Nordpil

Triangulering:	Ja		Nej		Måske	X	

Bemærkninger:

Vistnok kopi af foregående kort.

Reproduktion: **Medie:**

Opbevaringssted:

Dimensioner: 30 x 40 cm

Dækningsområde: se foregående kort

Kortart:	Område/lokalitet:		Registreringsnr:
SKOVKORT	SØNDERBORG AMT, NYBØL HERRED BROAGER SOGN FOLEKOBBEL		1795-1211 I SØ-2a
Opbevaringssted:	**Målestoksforhold:**	**Opmålt/trykt/tegnet år:**	**Arkivbetegnelse:**
RA	~ 1:4.000 ?	Slutn.af 1700-tallet	RENTEKAMMERSAML. KORTSAMLINGEN Nr.332 V 3a,b (Skove i Sønderborg og Nordborg Amter)

Navn:

'KARTE VON DEM GEHEEGE FOHLENKOPPEL I SONDERWITSCHEN AMTE SONDERBURG, AUFGEMESSEN UND GEZEICHNET VON P.L.KREBS, LIEUTENANT!

Kopi af E.W.Kay

Håndtegning, papir på lærred, koloreret

Generelt indhold: (dobbelt skrift hvis stiliseret signatur)

Levende Hegn, ager, **skove**, overdrev (?)

Specialindhold: (herunder søværts signaturer)

Areal indhegnet til skov (3-farveang.)
Litra A-E
Nordpil

Triangulering:	Ja		Nej		Måske	X	

Bemærkninger:

Et overskueligt, men noget stilistisk kort. Sikkert anvendt i sagssammenhæng.

Se endv. Kielerafl. ABT 402 B, nr. 21c

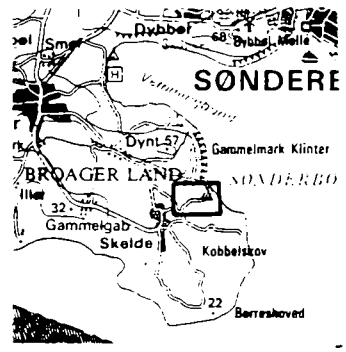

Reproduktion: **Medie:**

Opbevaringssted:

Dimensioner: 35 x 23 cm

Kortart:	Område/lokalitet:		Registreringsnr:
SKOVKORT	SØNDERBORG AMT, NYBØL HERRED BROAGER SOGN FOLEKOBBEL		1795-1211 I SØ-2b
Opbevaringssted:	**Målestoksforhold:**	**Opmålt/trykt/tegnet år:**	**Arkivbetegnelse:**
RA	~1:4.000 ?	ca. 1795	KIELERAFLEVERINGEN KORTSAMLINGEN ABT. 402 B, nr.21c

Navn:

KARTE VON DEM GEHEEGE FOHLENKOPPEL IM SUNDEWITSCHEN, A. SONDERBURG.
AUFGEMESSEN U: GEZEICHNET VON P.L.KREBS, COPIERT VON F.C.MICHAËLSEN

Håndtegning, tusch, papir på lærred.

Generelt indhold: (dobbelt skrift hvis stiliseret signatur)

Højdeforhold ang.v.toning, skove, enge, levende hegn

Specialindhold: (herunder søværts signaturer)

Areal indtaget til skov
Litra bet. A-E
Delarealer vist ved 3 farver
Omgivne ager og enge
Nordpil

Triangulering:	Ja		Nej		Måske	X	

Bemærkninger:

Svarer vist nok til foregående kort.

Reproduktion: **Medie:**

Opbevaringssted:

Dimensioner: 34,5 x 23 cm Dækningsområde: se foregående kort.

Kortart:	Område/lokalitet:		Registreringsnr:
VEJKORT	SØNDERBORG AMT, NYBØL HERRED BROAGER SOGN OG BY		1860-1211 I SV-1
Opbevaringssted: LANDSARKIVET I ÅBENRÅ	**Målestoksforhold:** ~ 1:1.000	**Opmålt/trykt/tegnet år:** 1859-1860	**Arkivbetegnelse:** KORTSAMLINGEN E 4 a

Navn:

SITUATIONS=KART
REVISION AF LANDINSPECTEUR WINDINGS PROJECT OVER FORLÆGGELSEN AF
SÖNDERBORG=BRUNSNÆS LANDEVEI LANGS MED BROAGER KIRKEGAARDSMUUR I 1859

Med anmærkning

Håndtegning, tusch, papir, bygninger rosakolorerede

Generelt indhold: (dobbelt skrift hvis stiliseret signatur)

Huse, veje

Specialindhold: (herunder søværts signaturer)

2 vejkort med profiltegninger, incl. opmålingslinier

Triangulering:	Ja		Nej		Måske	X	

Bemærkninger:

Præcist udført som et matrikel- eller teknisk kortplan, men uden topografiske signaturer.



Reproduktion: **Medie:**

Opbevaringssted:

Dimensioner: 100 x 65 cm

Kortart:	Område/lokalitet:		Registreringsnr:
SPECIAL LANDKORT	SØNDERBORG AMT, NYBØL HERRRED EGERNSUND SOGN SKODSBØLGÅRD		1783-1211 I NV-2
Opbevaringssted:	**Målestoksforhold:**	**Opmålt/trykt/tegnet år:**	**Arkivbetegnelse:**
RA	~1:4.830	1783	RENTEKAMMERSAML. KORTSAMLINGEN Nr. 36

Navn:

'GRUNDRISS VON DEM IM GLÜCKSBURG SUNDERWITTSCHEN DISTRICT BELEGENEN GUTE SCHOTZBULLGAARD UND DEN DAZU GEHØRIGEN LANDEREYEN, SO WIE SELBIGE UND DEN BEEIDIGTEN LANDMESSER LUND AUFGEMESSEN SIND IM JAHR 1783 UNTER DER DIRECTION VON J.BRUYN ....'

Håndtegning, tusch, koloreret, lærredopklæbet, titelramme ornamenteret.

Generelt indhold: (dobbelt skrift hvis stiliseret signatur)

Hovedgårde, veje, **skove**, søer, eng, agre

Specialindhold: (herunder søværts signaturer)

Parceller med numre og navne

Triangulering:	Ja		Nej		Måske	X	

Bemærkninger:

Et smukt, detaljeret, men lidt stilistisk kort. Interessant.



Reproduktion:	Medie:
Opbevaringssted:	

Dimensioner: 55 x 40 cm

Kortart:	Område/lokalitet:		Registreringsnr:
SKOVKORT	SØNDERBORG AMT, NYBØL HERRED EGERNSUND SOGN SCHOTZBØL GÅRD		ca.1795-1211 I NV-2a
Opbevaringssted: RA	**Målestoksforhold:** ~1:4.000	**Opmålt/trykt/tegnet år:** o. 1800	**Arkivbetegnelse:** RENTEKAMMERSAML. KORTSAMLINGEN Nr.332 V 7a,b (Skove i Sønderborg og Nordborg Amter)

Navn:

KARTE VON DEM GEHEEGE SCHUTTSBÜLGAARDER KOPPELHOLZUNG I SONDERWITSCHEN AMTE SONDERBURG, AUFGEMESSEN UND GEZEICHNET VON P.L.KREBS LIEUT. UND KONIGL. LANDMESSER.

Kopi, af M.Wieben

Håndtegning.

Generelt indhold: (dobbelt skrift hvis stiliseret signatur)

Få enkeltgårde, få huse, veje, **alleér, teglværker, levende hegn, skove,** heder

Specialindhold: (herunder søværts signaturer)

Arealer indtaget til skov (3-farveang.)
Fritstående vækster (?)
Litrabet. A-E på enk. arealer

Triangulering:	Ja		Nej		Måske	X	

Bemærkninger:

Et pænt, men noget stilistisk kort,
form. anvendt i sagssammenhæng.

Se endv. Kielerafl. ABT 402 B,
Nr. 21 b



Reproduktion:	**Medie:**
Opbevaringssted:	

Dimensioner: 39,5 x 25 cm

Kortart:	Område/lokalitet:		Registreringsnr:
SKOVKORT	SØNDERBORG AMT, NYBØL HERRED EGERNSUND SOGN SKODSBØL GÅRD, KOBBELSKOV		1795-1211 I NV-2b
Opbevaringssted: RA	**Målestoksforhold:** ~1:4.000	**Opmålt/trykt/tegnet år:** o. 1795	**Arkivbetegnelse:** KIELERAFLEVERINGEN KORTSAMLINGEN ABT 402B, nr.21b

Navn:

KARTE VON DEM GEHEEGE SCHÜTTSBÜLGAARDER KOPPELHÖLZUNG IM SUNDERWITSCHEN
A. SONDERBURG
AUFGEMESSEN U. GEZEICHNET VON P.L.KREBS, COPIERT VON F.C.MICHÄELSEN

Håndtegning, tusch, papir på lærred

Generelt indhold: (dobbelt skrift hvis stiliseret signatur)

Huse, veje, alleér, **teglværker**, skove, enge, **levende hegn**

Specialindhold: (herunder søværts signaturer)

Areal indtaget til skov med litra bet. A-E på delarealer (bevoksninger)
Enkeltarealer ang. med 3 farver
Nordpil

Triangulering:	Ja		Nej		Måske	X	

Bemærkninger:

Svarer til foregående kort.

Reproduktion: **Medie:**

Opbevaringssted:

Dimensioner: 39,5 x 24,5 cm

Dækningsområde: se foregående kort.

APPENDIX
FORTEGNELSE OVER REGISTRERINGSNUMRE
SØNDERJYLLAND DEL 2 OG 3

	Del	Side
DK SV		
1231-DKSV-1	3	17
1648-DKSV-1	3	37
1649-DKSV-2 (lb.nr. 1, se bd.1).	2	42
1798-DKSV-1	3	105
BLAD 10 OG 11 (1:200.000)		
1649-10/11-1	3	153
1652-10-1	3	101
1783-11-1	3	159
1795-11-1	3	160
1795-11-2	3	161
1832-11-1	3	157
1840-10-1	3	154
1850-10-1	3	155
1111		
1801-1111-1	3	75
1801-1111-2	3	79
1111-I		
1793-1111 I-1	3	73
1793-1111 I-2	3	74
1802-1111 I-1	3	76
1111 I/1211 IV		
1799-1111 I/1211 IV-1	3	67

	Del	Side
1111 I NV		
1715-1111 I NV-1	3	72
1111 I NØ		
1598-1111 I NØ-1	3	18
1600-1111 I NØ-1	3	19
1651-1111 I NØ-1	3	20
1655-1111 I NØ-1	3	21
1685-1111 I NØ-1	3	22
1700-1111 I NØ-1	3	23
1730-1111 I NØ-1a,b	3	24
1750-1111 I SØ-1	3	25
1768-1111 I SØ-1	3	26
1774-1111 I NØ-1	3	68
1781-1111 I NØ-1	3	27
1784-1111 I NØ-1	3	28
1793-1111 I NØ-1	3	29
1793-1111 I NØ-2	3	69
1800-1111 I NØ-1	3	30
1803-1111 I NØ-3	3	31
1812-1111 I NØ-1	3	32
1836-1111 I NØ-1	3	33
1862-1111 I NØ-1a,b	3	34
1862-1111 I NØ-2a,b	3	35
1112 I NV/-SV		
1743-1112 I NV/-SV-1	3	39
1112 I SV		
1802-1112 I SV-1	3	40
1112 I SØ		
1796-1112 I SØ-1	3	50
1796-1112 I SØ-2	3	51
1855-1112 I SØ-1	3	52
1863-1112 I SØ-1	3	53

	Del	Side
1112 I SØ-II NØ		
1784-1112 I SØ/-II NØ-1a,b	3	47
1784-1112 I SØ/-II NØ-1b	3	48
1784-1112 I SØ/-II NØ-2	3	49
1112 I NØ		
1790-1112 I NØ-1	2	146
1792-1112 I NØ-1	2	135
1792-1112 I NØ-2	2	139
1792-1112 I NØ-3	2	140
1795-1112 I NØ-1	2	144
1795-1112 I NØ-2	2	145
1796-1112 I NØ-1a,b,c	2	147
1112 I NØ/1113 II SØ		
1795-1112 I NØ/1113 II SØ-1.....	2	148
1112 II NV		
1795-1112 II NV-1	3	45
1795-1112 II NV-2	3	46
1857-1112 II NV-1	3	43
1112 II SV		
1863-1112 II SV-1	3	77
1112 II SØ		
1780-1112 II SØ-1	3	62
1783-1112 II SØ-1	3	61
1801-1112 II SØ-1	3	63
1858-1112 II SØ-1	3	64
1863-1112 II SØ-1	3	65

	Del	Side
1112 II NØ		
1795-1112 II NØ-1	3	44
1802-1112 II NØ-1	3	41
1112 II NØ/-NV		
1795-112 II NØ/-NV-1	3	42
1112 III NØ		
1853-1112 III NØ-1	3	56
1853-1112 III NØ-2	3	57
1854-1112 III NØ-1	3	55
1854-1112 III NØ-2	3	58
1857-1112 III NØ-1	3	59
1112 III NØ/-SØ		
1858-1112 III NØ/-SØ-1	3	60
1113 II SØ		
1795-1113 II SØ-1	2	141
1795-1113 II SØ-2	2	142
1795-1113 II SØ-3	2	143
1211 I		
1657-1211 I-1	3	136
1211 I NV		
1700-1211 I NV-1	3	199
1750-1211 I NV-1	3	196
1783-1211 I NV-1	3	197
1783-1211 I NV-2	3	209
1790-1211 I NV-1	3	198
1795-1211 I NV-1	3	200
1795-1211 I NV-2a	3	210
1795-1211 I NV-2b	3	211
1858-1211 I NV-1	3	132
1860-1211 I NV-1	3	201
1860-1211 I NV-2	3	202
1860-1211 I NV-3	3	195

	Del	Side
1211 I SV		
1860-1211 I SV-1	3	208
1211 I SØ		
1760-1211 I SØ-1	3	179
1782-1211 I SØ-1	3	203
1789-1211 I SØ-1	3	180
1795-1211 I SØ-1a	3	204
1795-1211 I SØ-1b	3	205
1795-1211 I SØ-2a	3	206
1795-1211 I SØ-2b	3	207
1211 I NØ		
1650-1211 I NØ-1	3	135
1658-1211 I NØ-1	3	137
1665-1211 I NØ-1	3	138
1677-1211 I NØ-1	3	139
1680-1211 I NØ-1	3	140
1730-1211 I NØ-1	3	141
1767-1211 I NØ-1	3	142
1769-1211 I NØ-1	3	143
1774-1211 I NØ-1	3	192
1784-1211 I NØ-1	3	193
1796-1211 I NØ-1	3	177
1796-1211 I NØ-2	3	178
1812-1211 I NØ-1	3	144
1855-1211 I NØ-1	3	145
1860-1211 I NØ-1	3	146
1860-1211 I NØ-2	3	147
1862-1211 I NØ-1	3	148
1862-1211 I NØ-2	3	149
1863-1211 I NØ-1	3	150
1866-1211 I NØ-3 (øvrige lb.nr. findes i Bd.1)..	3	151
1211 I NØ/-NV		
1812-1211 I NØ/-NV-1	3	194
1211 IV/1212 III		
1801-1211 IV/1212 III-1	3	129
1850-1211 IV/1212 III-1	3	130
1852-1211 IV/1212 III-1	3	127

	Del	Side
1211 IV NV/-NØ		
1823-1212 IV NV/-NØ-1	3	70
1212		
1794-1212-1	2	72
1795-1212-1	2	76
1795-1212-2	2	77
1853-1212-1	2	43
1212 I/-IV		
1797-1212 I/-IV-1	2	54
1797-1212 I/-IV-2	2	55
1212 I NV		
1790-1212 I NV-1	2	53
1793-1212 I NV-1	2	52
1794-1212 I NV-1	2	45
1795-1212 I NV-1	2	51
1796-1212 I NV-1a,b,c	2	27
1212 I NV/-SV		
1788-1212 I NV/-SV-1	2	89
1788-1212 I NV/-SV-2	2	50
1797-1212 I NV/-SV-1	2	56
1798-1212 I NV/-SV-1	2	88
1212 I SV		
1775-1212 I SV-1	2	85
1789-1212 I SV-1	2	86
1791-1212 I SV-1	2	81
1791-1212 I SV-2	2	82
1791-1212 I SV-3	2	83
1791-1212 I SV-4	2	84
1796-1212 I SV-1a,b,c	2	92 og 93
1831-1212 I SV-1	2	39
1831-1212 I SV-2	2	68
1839-1212 I SV-1	2	94
1842-1212 I SV-1	2	69

	Del	Side
1212 I SØ		
1789-1212 I SØ-1	2	87
1212 I SV/-II NV		
1795-1212 I SV/-II NV-1	2	78
1795-1212 I SV/-II NV-2	2	79
1212 II NV		
1868-1212 II NV-1	2	80
1212 II SV		
1830-1212 II SV-1	3	175
1212 II SV/-III SØ		
1860-1212 II SV/-III SØ-1	3	103
1212 II SV/-SØ		
1770-1212 II SV/-SØ-1	3	166
1770-1212 II SV/-SØ-1	3	173
1776-1212 II SV/-SØ-1	3	174
1857-1212 II SV/-SØ-1	3	168
1212 II SØ		
1677-1212 II SØ-1	3	171
1680-1212 II SØ-1	3	172
1769-1212 II SØ-1	3	164
1780-1212 II SØ-1	3	158
1795-1212 II SØ-1	3	162
1830-1212 II SØ-1	3	175
1853-1212 II SØ-1	3	165
1860-1212 II SØ-1	3	169
1860-1212 II SØ-2	3	170

	Del	Side
1212 II SØ/1211 I NØ		
1771-1212 II SØ/1211 I NØ-1	3	163
1212 III		
1783-1212 III-1	3	107
1212 III NV		
1795-1212 III NV-1	2	158
1796-1212 III NV-1	2	155
1796-1212 III NV-2	2	157
1796-1212 III NV-3	2	159
1797-1212 III NV-1	2	151
1797-1212 III NV-2	2	152
1797-1212 III NV-3	2	153
1797-1212 III NV-4	2	154
1797-1212 III NV-5	2	165
1840-1212 III NV-1	2	150
1212 III NV/-SV		
1785-1212 III NV/-SV-1	3	108
1796-1212 III NV/-SV-1	2	156
1797-1212 III SV/-SV-1	2	160
1212 III SV		
1787-1212 III SV-1	3	125
1787-1212 III SV-2	3	126
1212 III SØ		
1648-1212 III SØ-1	3	82
1655-1212 III SØ-1	3	83
1730-1212 III SØ-1a,b	3	86
1769-1212 III SØ-1	3	87
1770-1212 III SØ-1	3	120
1770-1212 III SØ-2	3	121
1773-1212 III SØ-1a	3	89
1773-1212 III SØ-1b	3	90
1784-1212 III SØ-1	3	124
1786-1212 III SØ-1	3	88

	Del	Side
1789-1212 III SØ-1	3	91
1789-1212 III SØ-2	3	93
1790-1212 III SØ-1	3	92 og 119
1794-1212 III SØ-1	3	119
1797-1212 III SØ-1	3	96 og 122
1797-1212 III SØ-2	3	95
1797-1212 III SØ-3	3	95
1797-1212 III SØ-4	3	123
1803-1212 III SØ-2	3	97
1825-1212 III SØ-1	3	98
1842-1212 III SØ-1a,b	3	116
1842-1212 III SØ-2	3	117
1860-1212 III SØ-1	3	131
1862-1212 III SØ-1	3	99

1212 III NØ

1784-1212 III NØ-1	3	114
1785-1212 III NØ-1	3	111
1791-1212 III NØ-1	3	113
1795-1212 III NØ-1	2	126
1795-1212 III NØ-2a,b,c,d	2	127 og 128
1795-1212 III NØ-3	3	112

1212 III NV/-NØ

1793-1212 III NV/-NØ-1	3	106

1212 III NØ/-IV SØ

1789-1212 III/-IV SØ-1	2	125

1212 III SØ/-NØ

1800-1212 III SØ/-NØ-1	3	109
1815-1212 III SØ/-NØ-1	3	110

1212 III SØ/1212 IV NØ

1725-1212 III SØ/1211 IV NØ-1,2 .	3	84
1725-1212 III SØ/1211 IV NØ-3a,b	3	85

	Del	Side
1212 III/-IV		
1799-1212 III/-IV-1	2	134
1800-1212 III/-IV-1	3	102
1212 IV		
1793-1212 IV-1	2	100
1798-1212 IV-1	2	98
1212 IV NV		
1793-1212 IV NV-1	2	99
1793-1212 IV NV-2	2	102
1794-1212 IV NV-1	2	105
1802-1212 IV NV-1	2	104
1844-1212 IV NV-1	2	106
1212 IV SV		
1790-1212 IV SV-1	2	129
1790-1212 IV SV-2	2	130
1790-1212 IV SV-3	2	131
1791-1212 IV SV-1	2	132
1792-1212 IV SV-1	2	161
1795-1212 IV SV-1	2	164
1797-1212 IV SV-1	2	166
1806-1212 IV SV-1	2	136
1861-1212 IV SV-1	2	163
1863-1212 IV SV-1	2	162
1871-1212 IV SV-1	2	163
1212 IV SØ/-SV		
1792-1212 IV SØ/-SV-1	2	133
1795-1212 IV SØ/-SV-1	2	113
1795-1212 IV SØ/-SV-2	2	116

	Del	Side
1212 IV SØ		
1774-1212 IV SØ-1	2	119
1774-1212 IV SØ-2	2	120
1792-1212 IV SØ-1	2	117
1792-1212 IV SØ-2	2	118
1793-1212 IV SØ-1	2	73
1793-1212 IV SØ-2	2	96
1793-1212 IV SØ-3	2	74
1795-1212 IV SØ-1	2	75
1795-1212 IV SØ-2a,b,c	2	121
1795-1212 IV SØ-3a,b	2	122
1795-1212 IV SØ-4	2	123
1795-1212 IV SØ-5	2	71
1795-1212 IV SØ-6	2	95
1795-1212 IV SØ-7	2	114
1795-1212 IV SØ-8	2	115
1855-1212 IV SØ-1	2	70
1865-1212 IV SØ-1	2	123
1212 I SV/-IV SØ		
1585-1212 I SV/-IV SØ-1a,b	2	31
1585-1212 I SV/-IV SØ-2	2	32
1651-1212 I SV/-IV SØ-1	2	33
1730-1212 I SV/-IV SØ-1	2	34
1767-1212 I SV/-IV SØ-1	2	35
1773-1212 I SV/-IV SØ-1	2	90
1780-1212 I SV/-IV SØ-1	2	36
1788-1212 I SV/-IV SØ-1	2	37
1795-1212 I SV/-IV SØ-1	2	91
1823-1212 I SV/-IV SØ-1a,b	2	67
1825-1212 I SV/-IV SØ-1	2	38
1862-1212 I SV/-IV SØ-1a,b	2	40
1862-1212 I SV/-IV SØ-2a,b	2	40
1212 IV NØ/-SØ		
1793-1212 IV NØ/-SØ-1	2	112
1212 I NV/-IV NØ		
1794-1212 I NV/-IV NØ-1	2	47
1794-1212 I NV/-IV NØ-2	2	48

	Del	Side
1212 IV NV/-NØ		
1794-1212 IV NV/-NØ-1	2	101
1212 IV NØ		
1717-1212 IV NØ-1	2	59
1718-1212 IV NØ-1	2	57
1778-1212 IV NØ-1	2	110
1789-1212 IV NØ-1	2	63
1790-1212 IV NØ-1	2	49
1790-1212 IV NØ-2	2	64
1793-1212 IV NØ-1	2	58
1793-1212 IV NØ-2	2	60
1793-1212 IV NØ-3	2	61
1793-1212 IV NØ-4	2	62
1793-1212 IV NØ-5	2	65
1794-1212 IV NØ-1	2	107
1794-1212 IV NØ-2	2	108
1794-1212 IV NØ-3	2	109
1795-1212 IV NØ-1	2	103
1796-1212 IV NØ-1	2	111
1800-1212 IV NØ-1	2	46
1213 II SV		
1717-1213 II SV-1	2	16
1795-1213 II SV-1a,b,c,d	2	17
1795-1213 II SV-2a,b	2	18
1795-1213 II SV-3	2	19
1796-1213 II SV-1	2	26
1213 III SV		
1791-1213 III SV-1	2	138
1213 III SØ		
1717-1213 III SØ-1	2	20
1796-1213 III SØ-1a,b,c,d	2	21 og 22
1796-1213 III SØ-2a,b,c,d,e	2	23 og 24
1796-1213 III SØ-3	3	25

	Del	Side
1311 IV NV		
1770-1311 IV NV-1	3	188
1789-1311 IV NV-1	3	189
1856-1311 IV NV-1	3	183
1856-1311 IV NV-2	3	184
1856-1311 IV NV-3	3	185
1860-1311 IV NV-1	3	190
1311 IV NV/1211 I NØ		
1796-1311 IV NV/1211 I NØ-1	3	186
1809-1311 IV NV/1211 I NØ-1	3	187
1311 IV SV		
1789-1311 IV SV-1	3	167
1789-1311 IV SV-2	3	181
1795-1311 IV SV-1	3	182