Danskernes Historie Online
Danske Slægtsforskeres Bibliotek

Dette værk er downloadet fra Danskernes Historie Online

Danskernes Historie Online er Danmarks største digitaliseringsprojekt af litteratur inden for emner som personalhistorie, lokalhistorie og slægtsforskning. Biblioteket hører under den almennyttige forening Danske Slægtsforskere. Vi bevarer vores fælles kulturarv, digitaliserer den og stiller den til rådighed for alle interesserede.

Støt vores arbejde – Bliv sponsor

Som sponsor i biblioteket opnår du en række fordele. Læs mere om fordele og sponsorat her: https://slaegtsbibliotek.dk/sponsorat

Ophavsret

Biblioteket indeholder værker både med og uden ophavsret. For værker, som er omfattet af ophavsret, må PDF-filen kun benyttes til personligt brug.

Links

Slægtsforskernes Bibliotek: https://slaegtsbibliotek.dk
Danske Slægtsforskere: https://slaegt.dk

BEFALINGSTEKNISKE EKSEMPLER

I

TAKTISK BELYSNING

1. HEFTE

UDGIVET
AF
DET KRIGSVIDENSKABELIGE SELSKAB

KØBENHAVN
I KOMMISSION HOS VILHELM TRYDE
1924

BEFALINGSTEKNISKE EKSEMPLER

I

TAKTISK BELYSNING

1. HEFTE

UDGIVET
AF
DET KRIGSVIDENSKABELIGE SELSKAB

KØBENHAVN
HEYDES BOGTRYKKERI
1924

INDHOLD

		Side
	Et Regiment i Angreb:	
K. Søltoft:	A. Udgangssituation	5
	B. Regimentet	6
	C. Bataillonerne	13
	D. Nogle Kompagnier	23
E. Bille-Brahe:	E. Artilleriet	28
C. U. Valentiner:	F. Pionerer	39
Marner:	G. Sanitetstjenesten ved Regimentet	43
K. Søltoft:	Detachement i Forsvar	54

ET REGIMENT I ANGREB,
enkadreret paa en Fløj.

A. Udgangssituation.

„Nordsjælland" er en Del af en større Krigsskueplads. Fjenden har i nogen Tid været i Tilbagegang imod Syd, men hans Arrieregarder standser jævnligt og gør haardnakket Modstand, støttet af stærkt Artilleri.

Vor 1' Division — Sammensætningen fremgaar af det efterfølgende — gaar frem gennem Terrainet øst for Esrom Sø over Fredensborg mod Hørsholm, forfølgende en fjendtlig Division, hvis Styrke er noget ringere end 1' Divisions egen Styrke.

Paa Efterretning om, at Fjendens Arrieregarde paa 2—3 Bataillioner med svagt Rytteri i Tiden henimod Daggry den 20./9. har sat sig fast over Kysebakke henimod Karlebo, medens betydelige, fjendtlige Styrker er under Fremrykning nordpaa over København, har 1' Division i den nærmeste Tid efter Daggry udfoldet sig, rede til Angreb, i en Beredskabsstilling (se Skitse 1) med:

1' Regiment ved og sydøst for Grønholt,
1' Artilleriafdeling (let) mellem Lønholt og Grønholt Hegn,
2' Regiment } omkring Lønholt, Regimentets forreste Led i Linien Hølsgd.—Højstengd.
2' Artilleriafdeling (let) }
3' Regiment nordøst for Grønholt Overdrev,
10' Artilleriafdeling (tung) omkring Ebbekjøb Gd.

En mindre Rytterstyrke ved Vejenbrød og ca. 1 Eskadron mellem Karlebo og Store Dyrehave overfor svagere fjendtligt Rytteri.

1' Regiment, hvis Forhold skal behandles nedenfor, staar som angivet paa Skitse 1, Maskingeværkompagniet ved 1' Bataillon (3 Delinger, hver paa 2 Grupper, hver med 2 Maskingeværer). Fodfolksposteringer hindrer fjendtlig Indtrængen i Grønholt Hegn fra Vest og Syd indtil Punkt 110, øst for Raabuk Mose, medens 1 Deling af 21' Bataillon og 1 Deling af 15' Bataillon, henholdsvis omkring Gaarden ca. 200 m øst for Punkt 125 — omtrent midt for Grønholt Hegns sydlige Udkant — og omkring Avlsholmgaard, sikrer Bataillonernes Frembrud fra Skovkanten og patrouillerer frem mod Sydøst for at skaffe Efterretning om Fjendens Besættelse mellem Karlebo og Hestebakke.

Snarest muligt efter Udgivelsen af Befalingen til Indtagelse af denne Beredskabsstilling udgiver Divisionen og de lavere Myndigheder Ordrer for Angrebet, idet de tager Hensyn til de efterhaanden indløbende, supplerende Efterretninger.

B. Regimentet.

1' Regiment udgiver i Grønholt Skole Kl. 6,30 Form. sin:

PLAN
for
ANGREB PAA KARLEBOHØJDERNE
den 20./9.

1. *Fjenden* (ca. 1 Division) er i Tilbagegang imod Syd mod Hørsholm.

Hans Arrieregarde (2—3 Batailloner) har ved Daggry sat sig fast i Terrainet over Kysebakke henimod Karlebo, støttet af Artilleri, antagelig 2 Afdelinger, i Terrainet Avderød—Fredtofte.

2. *Egen Division* vil bemægtige sig Højdelinien Karlebo—Kysebakke og gaar frem til Angreb fra sin Beredskabsstilling, formeret i 2 Træfninger:

1' Træfning:

til højre *1' Regiment* gennem den østlige Del af Grønholt Hegn mod Karlebo-Bjerget,

til venstre *2' Regiment* paa begge Sider af Landevejen til Hørsholm.

2' Træfning:

3' Regiment bag 1' Regiment — Afstand 500 m.

Divisionsrytteriet mellem Karlebo og Store Dyrehave overfor svagere, fjendtligt Rytteri.

Divisionsartilleriet i Rummet Grønholt Hegn—Lønholt —Ebbekjøbgd. 1' Artilleriafdeling mellen Grønholt Hegn og Lønholt støtter 1' Regiment.

3. *Divisionen har til Hensigt* at indlede Bevægelsen med 1' Regiment, medens 2' Regiment først følger Bevægelsen, naar 1' Regiment har Terrainet ca. 400 m vestsydvest for Aalemosegaard inde.

4. *Regimentet* skal angribe i en *Zone,* begrænset:

til højre (mod Vest) af en Linie Punkt 100 (ca. 600 m øst for Hegnsholt)—Punkt 125 (omtrent midt for Grønholt Hegns sydlige Udkant)—Karlebo Kirke—Selested Bakke (Punkt 124),

til venstre (mod Øst) af en Linie Laaland—Aalemosegaard—Avderød Skole (tillige Begrænsning mod 2' Regiment).

5. *Regimentet formerer sig* i 2 Træfninger:

1' Træfning:

til højre *21' Bataillon* med 2 Delinger Maskingeværer (R og S),

til venstre *15' Bataillon* med 1 Deling Maskingeværer (T).

Skillelinie mellem Bataillonerne en Linie Gaarden ca. 350 m nordøst for Tjørnehøjgaard—Vest-

kant af Gaard ca. 250 m vestnordvest for Avlsholmgaard—Punkt 101 (ca. 500 m syd for Avlsholmgaard — selve Bakken til 21' Bataillon)—Østkant af Gaard ca. 500 m nordøst for Karlebo Kirke.

21' Bataillon udskiller 1 Deling, der følger 1' Linies Bevægelser ca. 400 m vest for den vestlige Begrænsningslinie til *Sikring af højre Flanke.* — 15' Bataillon udskiller 1 Deling, der sammen med 1 Deling af 2' Regiment skal danne *Forbindelsesdetachement* paa Skillelinien mod 2' Regiment. — Kommandoet formeres ved Bassebækkens Udløb i Nivaa Kl. 9 Form. under en Fører af 2' Regiment.

2' Træfning:

1' Bataillon, overfløjende til højre bag 21' Bataillon. — Afstand 200 m.

Maksimumsdybde indenfor Bataillonerne 1200 m.

6. a. Bataillonerne træffer hurtigst muligt alle Forberedelser til Angreb, hvorefter Bataillonerne i 1' Træfning snarest gaar frem til Sydudkanten af Grønholt Hegn og sender Klarmelding til Punkt 82 paa Vejen Punkt 81—82 i Grønholt Hegn. — Frembruddet fra Skovkanten sker først paa Ordre fra Regimentet.

b. *Angrebet gennemføres* i 4 Spring, der støttes af Artilleriet, saaledes:

1' Spring:

Venstre Fløj holdes tilbage omtrent i Højde med Avlsholm Gaard, medens Midten og højre Fløj arbejder sig frem til en Afstand af 100—200 m nord for Bassebæk og søger Oplysning om og melder om Besættelsesforholdene ved Punkt 101, syd for Bassebæk. Paa Signal (1 Raket med 3 Stjerner fra Gaarden ca. 250 m vestnordvest for Avlsholm Gaard) bemægtiger Regimentets Midte sig derefter Punkt 101, Punkt 108 og Punkt 103, syd og øst for Bassebæk, ca. 500 m syd og sydøst for Avlsholm Gaard, støttet af Ilden fra det størst mulige

Antal *Maskingeværer* i begge Batailloners Omraade. Naar Punkt 101 er fast i 21' Bataillons Haand, overskrider Bataillonens højre Fløj „Bassebæk og standser.

Artilleriet: forud for Springet — eventuelt — Koncentration mod Punkt 101—108, — under Springet Koncentration mod Karlebos østlige Del og Præstegaardsbakken.

2' Spring:

Paa Signal (2 Raketter med 3 Stjerner fra Gaarden ca. 250 m vestnordvest for Avlsholm Gaard) trænger 21' Bataillon frem, særlig med sin højre Fløj, og bemægtiger sig Karlebos østligste Del og Præstegaardsbakken. Bevægelsen støttes fra begge Batailloners Omraader med det størst mulige Antal *Maskingeværer*, idet der lægges særlig Vægt paa Bestrygning af Slugterne, syd for Bakken ca. 600 m vestnordvest for Fladmosebakke (Punkt 105) og nordøst for Præstegaardsbakken samt af Karlebos Nord- og Østudkant. Snarest derefter bringer Bataillonen Maskingeværer frem i Terrainet nordvest for Gaarden, ca. 500 m nordøst for Karlebo Kirke, til Støtte for 15' Bataillons efterfølgende Fremrykning til Bakken, ca. 600 m vestnordvest for Fladmosebakke (Punkt 105). Samtidig gaar 15' Bataillons venstre Fløj, støttet af disse og af Bataillonens egne Maskingeværer, frem til Vejen Karlebo—Hesselrød, medens 15' Bataillons højre Halvdel arbejder sig noget frem.

Artilleriet: forud for Springet og i 5 Minutter efter dets Begyndelse Koncentration mod Karlebos østlige Del og Præstgaardsbakken, — under Springet Koncentration mod de nordlige Skraaninger af Bjerget og mod Bakken ca. 600 m vestnordvest for Fladmosebakke (Punkt 105).

3' Spring:

Paa Signal (1 Raket med 6 Stjerner fra Punkt 108) bemægtiger 15' Bataillon sig Bjerget og Hestebakke, støttet af Maskingeværer i 21' Bataillons Omraade.

Artilleriet: forud for Springet og i 5 Minutter efter dets Begyndelse Koncentration mod Bjerget og Hestebakke, — under Springet Koncentration mod Avderød.

4' Spring:

Saasnart 15' Bataillon naar frem paa Højde med 21' Bataillon, fortsættes Angrebet til det *endelige Maal,* Vejen Langdysse — Avderød — Punkt 113, *der ikke maa overskrides.*

Maskingeværerne bliver ved begge Bataillonerne i Hovedsagen i Højdelinien.

Artilleriet: under Springet Skrabeild syd for Vejen Langdysse—Avderød.

7. Halvdelen af Sanitetspersonellet og -materiellet følger Bataillonerne. Den anden Halvdel med Lægevognene melder sig til Regimentslægen ved Tjørnehøjgaard.

Regimentsforbindingsplads bliver snarest oprettet ved Avlsholm Gaard.

Samlingsplads for Letsaarede Laaland.

Ambulancen bliver foreløbig ved Grønholt Skole.

8. *Patronvognene* gaar frem bag 1' Træfning og tager Opstilling i Grønholt Hegn paa Vejen Punkt 81—82—Kulsgaard i Ordenen fra Vest til Øst 21', 1', 15'. Maskingeværkompagniets Patronvogne fordelte ved 21' og 15' Bataillons Vogne. Saasnart Vognene er indtrufne i denne Opstilling er de til Raadighed for Bataillonerne.

9. 1' Artilleriafdeling afgiver et *Forbindelsesdetachement* til hver af Bataillonerne i 1' Træfning.

10. *Divisionens Kommandostation:*

— tæt øst for Grønholt Hegn Østspids,

— 300 m øst for Avlsholm Gaard,

— 400 m vest for Fladmosebakke.

Regimentets Kommandostation følger midt bag 1' Træfning til Gaarden ca. 250 m vestnordvest for Avls-

holm Gaard, flytter under 2' Spring til Punkt 101, ca. 500 m syd for Avlsholm Gaard, og, naar Angrebsmaalet er naaet, til Gaarden, ca. 500 m nordøst for Karlebo Kirke.

Til denne Befaling skal knyttes et Par Bemærkninger.

Af Hensyn til Forholdenes Udvikling omkring Frederiksborg Landevej kan Divisionsgeneralen ikke gribe til den naturlige Udvej at manøvrere Fjenden bort, en Fremgangsmaade, der overfor den moderne Ildvirkning i mange Tilfælde vil kræve kortere Tid end et Angreb, men han maa angribe paa en temmelig smal Front og tilmed maa han holde sit tredje Regiment tilbage til Imødegaaelse af alle Eventualiteter vestfra.

Kendskabet til Modstanderens Kamptaktik og Oplysningen om, at stærke fjendtlige Kræfter nærmer sig sydfra, gør det i endnu højere Grad, end under almindelige Forhold, ønskeligt at lægge Angrebet omhyggeligt tilrette, saaledes at Fodfolket ikke kommer ud i Forsvarerens overvældende og forberedte Ild fra hans automatiske Vaaben, uden at der er sikret det Tid til at skabe Betingelser for Understøttelse ved Hjælp af Maskingeværerne, og uden at dets Bevægelser er lagt saaledes til rette, at der skabes Muligheder for en effektiv Artilleriunderstøttelse.

Regimentschefen har derfor befalet en Række Spring og har delvis forbeholdt sig at bestemme Tidspunkterne for disse Spring for saaledes at sikre Vekselvirkningen mellem Fodfolkets Bevægelser og Ilden fra Artilleriet og fra Maskingeværerne. Samtidig tilstræber han en Vekselvirkning mellem sin Fronts enkelte Dele, dels under Hensyn til Terrainets Former, dels under Hensyn til Naboregimentets Manøvre og dels — og navnlig — under Hensyn til den svage Artillerihjælp, der gør det nødvendigt, for at opnaa virkelige Resultater, momentvis og successivt at koncentrere den kraftigst mulige Ild

paa forskellige Dele af Fronten. — De forberedte Artilleriskydninger er indlagte paa Skitse 1, der ogsaa viser Regimentets Spring. Den første Skydning udføres kun, hvis Meldingerne fra forreste Linies Kompagnier tyder paa stærk Besættelse af det paagældende Terrain. — Skydningerne begynder og slutter paa Avertissement fra Regimentet, for Størstedelen ved de angivne Raketsignaler, der forøvrigt i Forbindelsen med Artilleriet suppleres ved Benyttelse af Telefon og Melderytter.

Med Hensyn til Artilleriets Anvendelse skal det bemærkes, at det, for at understrege Principperne, er anvendt samlet under Afdelingscheferne og underlagt Divisionsartillerikommandøren, men at en Afgivelse af enkelte Kanoner, der følger forreste Linies Bevægelser fremad, i Virkeligheden er uafviselig nødvendig, saalænge Fodfolket ikke selv raader over Ledsagevaaben (Fodfolkskanon, Minekaster e. l.). — En effektiv Beskyttelse af Fodfolket, naar det er standset i sit endelige Maal, og dets Understøttelse under en fortsat Bevægelse, kræver en Fremrykning af Artilleriet. Regimentschefen kan henstille til Afdelingschefen, at denne Flytning foregaar, men han kan ikke *beorde* denne Flytning, fordi han derved kunde komme til at gribe ind i Divisionsartillerikommandørens Dispositioner med Hensyn til den samlede Anvendelse af Artilleriet, i dette Tilfælde bl. a. til planlagt eller paatvungen Understøttelse af 2' Regiments Bevægelse.

Regimentschefen anviser den smalleste Zone til den Bataillon, der sandsynligvis faar den haardeste Opgave i Angrebet.

Paa Skitse 2 er eksempelvis fremstillet Regimentets Formation paa det Tidspunkt, da 21' Bataillons forreste Linie har sat sig fast paa Karlebohøjderne.

C. Bataillonerne.

Bataillonerne (se Skitse 4) behøver Tid til at sætte sig ind i deres Opgaver og til nogen indbyrdes Konference. Først Kl. 8 Form. kan det ventes, at de i Opstillingen nord for Grønholt Hegn har udgivet:

PLAN FOR 21' BATAILLONS
ANGREB PAA KARLEBOHØJDERNE
den 20./9.

1., 2., 3. Omtrent som 1' Regiments Punkt 1—3.

4. *Regimentet formerer* sig i 2 Træfninger:
1' Træfning:
til højre 21' Bataillon med 2 Delinger Maskingeværer (R. og S.),
til venstre 15' Bataillon med 1 Deling Maskingeværer (T.).
2' Træfning:
1' Bataillon overfløjende til højre bag 21' Bataillon. — Afstand 200 m.

5. Bataillonen skal gaa frem i en *Zone*, begrænset:
til højre (mod Vest) af en Linie over Punkt 100 (ca. 600 m øst for Hegnsholt)—Punkt 125 (omtrent midt for Grønholts Hegns sydlige Udkant)—Karlebo Kirke—Selested Bakke (Punkt 124).
til venstre (mod Øst) af en Linie over Gaarden ca. 350 m nordøst for Tjørnehøjgaard—Vestkant af Gaard ca. 250 m vestnordvest for Avlsholm Gaard —Punkt 101 (ca. 500 m syd for Avlsholm Gaard — selve Bakken til 21' Bataillon)—Østkant af Gaard ca. 500 m nordøst for Karlebo Kirke.

6. Kompagnierne træffer snarest mulig alle Forberedelser til Angreb og melder, naar de er rede, hvorefter

Bataillonen paa nærmere Befaling gaar frem til Sydudkanten af Grønholt Hegn og *formerer sig paa 2 Linier:*

1' og 3' Kompagni i forreste Linie (1' Kompagni til højre),

2' og 4' Kompagni i anden Linie, overfløjende til højre.

Skillelinie mellem Kompagnierne en Linie langs Markvejen ca. 400 m sydvest for Avlsholm Gaard og videre over et Punkt ca. 300 m nordøst for Karlebo Kirke indtil den store Lergrav tæt sydøst for Præstegaardsbakken, derefter Halvdelen af Zonen til hvert Kompagni.

Maksimumsdybde i Linierne 500 m. — Afstand mellem Linierne 200 m. — Afstandene tages under Bevægelsen frem fra Skovudkanten.

2' Kompagni udskiller 1 Deling, der tager Stilling ved Punkt 125 og følger 1' Linies Bevægelser ca. 400 m vest for den vestlige Begrænslingslinie til *Sikring af højre Flanke.*

Klarmelding sendes til Punkt 81 paa Vejen Punkt 81—82 i Grønholt Hegn.

Frembruddet sker først paa nærmere Ordre. — Dog fremskydes Bataillonens Maskingeværer, saaledes at de kan støtte Frembruddet fra Skovkanten, R ved Punkt 125 og S i Zonens venstre Halvdel 100—200 m nord for Vejen fra Avlsholm Gaard vestpaa.

7. *Angrebet gennemføres* i 5 Spring, der støttes af Artilleriet, saaledes:

1' Spring:

Forreste Linie gaar frem til en Linie omtrent i Højde med Avlsholm Gaard.

R bliver ved Punkt 125, dels til Beskyttelse af Flanken, dels til Løsning af samme Opgave som S. — S tager Stilling til Beskyttelse af Fremrykningen indtil Bassebæk, idet dog 15' Bataillons *Maskingeværer* bestryger Bassebækdalen mellem Avlsholm Gaard og Punkt 101, syd for Bækken.

2' Spring:

Paa Vink „fremad" fra Bataillonens Kommandostation i Skovkanten ca. 500 m vestnordvest for Avlsholm Gaard gaar forreste Linie frem til en Afstand af 100—200 m nord for Bassebæk, søger Oplysning om og melder om Besættelsesforholdene ved Punkt 101. — 15' Bataillon bliver under denne Bevægelse i Hovedsagen tilbage i Højde med Avlsholm Gaard.

R bliver i Nærheden af Punkt 125, S_1 tager Stilling ved Skillelinien mellem Kompagnierne, omtrent 200 m syd for Vejen fra Avlsholm Gaard vestpaa, S_2 ca. 200 m øst derfor. Samtlige *Maskingeværer* rede til at støtte Fremrykningen mod Punkt 101, idet dog R tillige sikrer Beskyttelsen af højre Flanke.

3' Spring:

Paa Signal (1 Raket med 3 Stjerner fra Gaarden ca. 250 m vestnordvest for Avlsholm Gaard) gaar 3' Kompagni frem og bemægtiger sig Punkt 101. — Samtidig eller umiddelbart derefter bemægtiger 15' Bataillons højre Fløj sig Punkt 103 og Punkt 108. — Saasnart 3' Kompagni har fast Fod paa 101, overskrider 1' Kompagni Bassebæk og standser.

R gaar, beskyttet af Flankesikringsdelingen, i Stilling ca. 600 m nordvest for Karlebo Kirke til Beskyttelse af Flanken og til Beskydning af Lavningen omkring Vejen Karlebo—Hesselrød. S_1 gaar i Stilling syd for Bassebæk til Beskydning af Lavningen øst for Præstegaardsbakken, S_2 ved Punkt 101 til Beskydning af Karlebos Nordkant og Terrainet øst derfor.

Artilleriet: forud for Springet — eventuelt — Koncentration mod Punkt 101—108, under Springet Koncentration mod Karlebos østlige Del og Præstegaardsbakken.

4' Spring:

Paa Signal (2 Raketter med 3 Stjerner fra Gaarden ca. 250 m vestnordvest for Avlsholm Gaard) trænger

1' Kompagni frem og bemægtiger sig Karlebos østligste Del og Præstegaardsbakken. 3' Kompagni følger Bevægelsen, efterhaanden som 1' Kompagnis Fremtrængen skaber Muligheder derfor. — 15' Bataillon bliver under denne Bevægelse tilbage omtrent i Højde med Punkt 108, hvorfra den støtter 21' Bataillon.

Først R, og senere S, føres — eventuelt paa Ordre fra Cheferne for 1' og 3' Kompagni — gruppevis frem i den tagne Stilling til Beskyttelse af Flanken og til Støtte for 15' Bataillons efterfølgende Fremrykning, efterhaanden som 21' Bataillon faar fast Fod paa Karlebohøjderne.

Artilleriet: forud for Springet og under Springets første 5 Minutter Koncentration mod Karlebos østlige Del og Præstegaardsbakken, derefter Koncentration mod de nordlige Skraaninger af Bjerget og mod Bakken ca. 600 m vestnordvest for Fladmosebakke (Punkt 105).

5' Spring:

Efter at 15' Bataillon paa Signal (Raket med 6 Stjerner fra Punkt 108) har bemægtiget sig Bjerget og Hestebakke, kraftigt støttet fra 21' Bataillons Omraade, fortsættes Angrebet til det *endelige Maal,* Vejen Langdysse —Avderød—Punkt 113, *der ikke maa overskrides.*

Maskingeværerne bliver i Højdelinien.

Artilleriet: forud for Springet Koncentration mod Avderød, under Springet Skrabeild syd for Vejen Langdysse —Avderød.

8. Korpslæge B med Lægevognen, 2' og 4' Kompagnis *Sanitetspersonel og Baarer* melder sig til Regimentslægen ved Tjørnehøjgaard. Resten af Sanitetspersonellet med Baarer følger 1' Linie som *Sanitetspatrouiller.*

Regimentsforbindingsplads bliver snarest oprettet ved Avlsholm Gaard.

Samlingsplads for Letsaarede Laaland.

9. En Echelon af *Patronvognene* bliver snarest trukket frem til Gaarden ca. 200 m øst for Punkt 125.

10. *Divisionens Kommandostation* ... som ovenfor ...
Regimentets Kommandostation .. „ ...
Bataillonens Kommandostation
Punkt 81 i Grønholt Hegn,
Gaarden ca. 200 m øst for Punkt 125,
Præstegaardsbakken ved Karlebo.

PLAN FOR 15' BATAILLONS ANGREB PAA KARLEBOHØJDERNE den 20./9.

1., 2., 3., 4. Som 21' Bataillon, Punkt 1—4.

5. Bataillonen skal gaa frem i en *Zone*, begrænset:
til højre (mod Vest) af en Linie over Gaarden ca. 350 m nordøst for Tjørnehøjgaard—Vestkant af Gaarden ca. 250 m vestnordvest for Avlsholm Gaard—Punkt 101 (ca. 500 m syd for Avlsholm Gaard — selve Bakken til 21' Bataillon)—Østkant af Gaarden ca. 500 m nordøst for Karlebo Kirke,
til venstre (mod Øst) af en Linie over Laaland—Aalemosegaard—Avderød Skole (tillige Begrænsning mod 2' Regiment).

6. Kompagnierne træffer snarest muligt alle Forberedelser til Angreb og melder, naar de er rede, hvorefter *Bataillonen* paa nærmere Befaling gaar frem til Sydudkanten af Grønholt Hegn og *formerer sig paa 2 Linier:*
2' og 4' Kompagni i forreste Linie (2' Kompagni til højre),
1' og 3' Kompagni i anden Linie (bag 1' Linies Kompagnier).

Skillelinie mellem Kompagnierne en Linie over Punkt 103 (ca. 450 m sydøst for Avlsholm Gaard)—Punkt 149 paa Bjerget.

Maksimumsdybde i Linierne 500 m. — Afstand mellem Linierne 200 m. — Afstandene tages under Bevægelsen frem fra Skovudkanten.

Klarmelding sendes til Punkt 82 paa Vejen Punkt 81—82 i Grønholt Hegn.

3' Kompagni udskiller *straks* 1 Deling, der sammen med 1 Deling af 2' Regiment, under en Fører af 2' Regiment, skal danne *Forbindelsesdetachement* paa Skillelinien mod 2' Regiment. Kommandoet formeres ved Bassebækkens Udløb i Nivaa Kl. 9 Form.

Frembruddet sker iøvrigt først paa nærmere Ordre. — Dog fremskydes Bataillonens *Maskingeværer* saaledes, at de kan støtte Frembruddet fra Skovkanten.

7. *Angrebet gennemføres* i 5 Spring:

1' Spring:

Forreste Linie gaar frem iil en Linie omtrent i Højde med Avlsholm Gaard.

Maskingeværerne tager Stilling i Terrainet ved Gaarden ca. 300 m øst for Avlsholm Gaard til Beskyttelse af Flanken og til Bestrygning af Bassebækdalen mod Punkt 101.

2' Spring:

21' Bataillon gaar frem paa Signal (1 Raket med 3 Stjerner fra Gaarden ca. 350 m vestnordvest for Avlsholm Gaard) og bemægtiger sig Punkt 101. — Samtidig, eller senest naar 21' Bataillon har Punkt 101 inde, gaar 2' Kompagni frem og bemægtiger sig Punkt 108—103, medens 4' Kompagni kun følger Bevægelsen med de Dele, der kan naa frem vesten om det farlige Terrain øst for 103—108.

Saasnart Punkt 103 og Punkt 108 er tagne, gaar *Maskingeværerne* gruppevis frem og tager Stilling T_2 til

Beskydning af Bakken ca. 500 m øst for Punkt 108 (Punkt 105), T_1 af Karlebos Nordkant og Præstegaardsbakken til Støtte for 21' Bataillon, som derpaa gaar frem paa Signal (2 Raketter med 3 Stjerner fra Gaarden ca. 250 m vestnordvest for Avlsholm Gaard) og bemægtiger sig Præstegaardsbakken ved Karlebo og Terrainet øst derfor.

Artilleriet: forud for Springet — eventuelt — Koncentration mod Punkt 101—108, under Springet Koncentration mod Karlebos østlige Del og Præstegaardsbakken.

3' Spring:

Senest naar egen Artilleriild (5 Minutter efter Signal 2 Raketter med 3 Stjerner fra Gaarden ca. 250 m vestnordvest for Avlsholm Gaard) bliver forlagt til Bakken ca. 500 m øst for Punkt 108 (Punkt 105), arbejder 4' Kompagni sig frem mod denne Bakke, saaledes at det er rede til at bemægtige sig Bakken, naar Artilleriilden $^1/_2$—$^1/_4$ Time senere atter forlægges derfra. Samtidig arbejder 2' Kompagni sig frem saa nær som muligt til Vejen Karlebo—Hesselrød.

T_1 bliver i Terrainet omkring Punkt 108, T_2 gaar frem til Terrainet omkring Punkt 105, begge til Støtte for Bataillonens efterfølgende Angreb paa Bjerget — Hestebakke.

4' Spring:

Paa Signal (1 Raket med 6 Stjerner fra Punkt 108) bemægtiger forreste Linie sig Bjerget og Hestebakke, støttet af Maskingeværild fra 21' Bataillons Omraade paa Karlebohøjderne, og fortsætter i 5' Spring.

Maskingeværerne søger frem — eventuelt paa Ordre fra Cheferne for 2' og 4' Kompagni — til Højdelinien, snarest efter at forreste Linie har faaet sikker Fod paa denne.

Artilleriet: forud for Springet og under Springets første 5 Minutter Koncentration mod Bjerget—Hestebakke.

5' Spring:

Angrebet fortsættes, sammen med 21' Bataillon, til det *endelige Maal,* Vejen Langdysse—Avderød—Punkt 113, *der ikke maa overskrides.*

Maskingeværerne bliver i Højdelinien.

Artilleriet: forud for Springet Koncentration paa Avderød, under Springet Skrabeild syd for Vejen Langdysse—Avderød.

8. Korpslæge A med Lægevognen, 1' og 3' Kompagnis *Sanitetspersonel og Baarer* melder sig til Regimentslægen ved Tjørnehøjgaard. Resten af Sanitetspersonellet med Baarer følger forreste Linie som Sanitetspatrouiller.

Regimentsforbindingsplads bliver snarest oprettet ved Avlsholm Gaard.

Samlingsplads for Letsaarede Laaland.

9. En Echelon af *Patronvognene* bliver snarest trukket frem til Terrainet nordvest for Avlsholm Gaard.

10. *Divisionens Kommandostation* ... som ovenfor ...
Regimentets Kommandostation .. „ ...
Bataillonens Kommandostation
Punkt 82 i Grønholt Hegn,
Avlsholm Gaard,
Punkt 108,
Bjerget.

Bataillonscheferne, som Divisionsgeneralen og Regimentschefen, arbejder paa Grundlag af den Erfaring, som Krigen har bragt, at „Forhastelse afføder Fortrydelse", med andre Ord, at et Angreb, der sættes an, uden at Kampmidlernes Samvirken forud er nøje afstemt, som oftest løber fast, ikke kan genoptages med de samme Tropper og altid kræver uforholdsmæssige Tab.

Det er muligt, at Personel, der er rutineret i denne Form for Befalingsteknik og opøvet i hurtig Opfattelse

af saadanne taktiske Situationer, kan tilendebringe de nødvendige Forberedelser indenfor det Tidsrum, der er forudsat her, men det er ikke udelukket, at der vil medgaa endnu længere Tid, og denne Tid bør anvendes, hvis man vil undgaa at føre Personellet værgeløst frem i Kamp mod Materiellet. — Iøvrigt kan baade Befalingernes Omfang og den Tid, der medgaar til at nedskrive dem, eller gøre Notitser, indskrænkes en Del ved rigelig Anvendelse af Skitser og Kalker, men dette kræver Kort i større Maalestok end vore Krigskort i 1:40000.

Paa Skitserne 3 og 4 er indtegnet Bataillonernes tilstræbte Manøvrer og Maskingeværernes sukcessive Stillinger og Hovedskudopgaver. Iøvrigt skal der bemærkes følgende:

Allerede Indtagelsen af Udgangsstillingen i Grønholt Hegn er — rent bortset fra, at Fremrykningen er meget besværlig — en temmelig farlig Operation, fordi man kan vente, at Forsvarerens Artilleri er, eller hurtigt kan blive, indskudt paa Skovkanten og derefter kan tilføje Tropper i Skoven følelige Tab. Der maa derfor anvendes den pinligste Omhu paa ikke at røbe Bataillonernes Tilstedeværelse nord for Skovkanten, og der maa inde i Skoven, især efter at der er gjort Holdt paa ubestemt Tid, vælges Formationer, der ikke er for saarbare.

Ogsaa selve Frembruddet fra Skovkanten er udsat for Ildoverfald fra Artilleri, og tildels ogsaa fra Maskingeværer. Frembruddet maa derfor foregaa med Forsigtighed, og Standsningen i Højde med Avlsholm Gaard maa, navnlig ved 21' Bataillon, hvis forreste Linies bageste Led kommer til at ligge tæt op til Skovkanten, indskrænkes til den kortest mulige Tid. Det er derfor ogsaa i høj Grad ønskeligt, at Fjendens Artilleri tages under kraftig Behandling af Divisionens Artilleri forud for Frembruddet, og for saa vidt er det heldigt, at Angrebets Forberedelse kræver lang Tid.

Under Angrebet paa Præstegaardsbakken kan 21' Ba-

taillons højre Flanke synes udsat for Fare, navnlig da dens 1' Kompagni efter de gængse Anskuelser ikke bør trænge ind i de bebyggede Dele af Karlebo. Men Bataillonen har allerede taget en Parade imod denne Fare ved Flankesikringsdelingen med den Maskingeværdeling, der manøvrerer under Flankesikringsdelingens Beskyttelse, og Sikkerheden kan hurtigt gøres større ved Fremdragning af 2' Kompagni eller maaske endogsaa ved en Manøvre med Dele af 1' Bataillon.

Maskingeværerne faar her, indtil deres Fremdragning paa Karlebohøjderne, deres Opgaver stillede af Bataillonerne, selv om de i det store og hele følger Kompagnierne. Dette er sket for at sikre, at det størst mulige Antal Maskingeværer i rette Øjeblik sættes ind til den Samvirken, der er Betingelsen for, at den plangte Manøvre kan lykkes. Under Angrebet paa Punkt 101—108 bærer alle 12 Maskingeværer paa Angrebsmaalet, og Angrebet paa Præstegaardsbakken og omliggende Terrain støttes af de 10 af de 12 Maskingeværer. Desuden kan, og bør, et ikke ringe Antal Rekylgeværer, der ikke skal deltage i den paagældende Bevægelse, understøtte Bevægelsen baade i disse 2 Angreb og i flere af de andre partielle Angreb.

Iøvrigt kræves der, særlig i forreste Linie, et levende Initiativ hos alle Led, saaledes at de ikke passivt afventer Tidspunkterne for de enkelte Springs Begyndelse, men stadig stræber henimod at skabe de bedst mulige Betingelser for Manøvrens Gennemførelse, baade for sig selv og for Naboleddene.

Forbindelsestjenesten er derfor ogsaa af største Betydning, men dennes Ordning er her kun løseligt berørt, fordi Forudsætningerne mangler, baade med Hensyn til Materiel og med Hensyn til reglementariske Bestemmelser.

D. Nogle Kompagnier.

I et Tilfælde, som det her behandlede, vil det være hensigtsmæssig at lade Delingsførerne overvære Bataillonschefens Ordreudgivelse, saaledes at de faar et fyldigt Totalbillede af hele Angrebet. — Kompagnicheferne kan derpaa i Hovedsagen indskrænke sig til mundtlige Instruktioner, der gives til Delingsførerne, og saa vidt muligt til Gruppeførerne nord for Grønholt Hegn, støttes ved Indtegning af Standsningslinier paa Delingsførernes Kort eller paa flygtige, forstørrede Skitser og suppleres med nedskrevne Bestemmelser for Frembruddet over disse Standsningslinier. — Disse mundtlige Instruktioner vil, som iøvrigt allerede Bataillonernes Ordrer, sandsynligvis have et bredere Grundlag at bygge paa med Hensyn til Efterretninger om Fjenden, end Regimentet og i hvert Fald Divisionen har haft ved deres Ordreudgivelse.

Paa Skitse 5, der for Tydeligheds Skyld er holdt i Maalestokken 1:10000, er vist, hvorledes Formationer, Standsningslinier og Frembrudsordrer kan angives paa en Skitse i stor Maalestok, men Kortet i 1:40000 kan benyttes paa samme Maade, kun at Beskrivningen da maa erstattes med Tal og Bogstaver, der henviser til Notitser af lignende Indhold som Beskrivningen paa Skitsen. — Ved Betegnelsen af Delingerne er fulgt en Fremgangsmaade, der har vist sig hensigtsmæssig, nemlig at de 16 Delinger indenfor hver Bataillon i Nummerorden og i Kompagniernes Rækkefølge altid betegnes med de 16 første Bogstaver af Alfabetet (A—Q)

21' BATAILLONS 1' KOMPAGNI.

1. Fjenden har med 2—3 Bataillouer, støttet af Artilleri, ved Daggry sat sig fast i Terrainet over Kyse-

bakke henimod Karlebo. Han har Styrker fremskudt til Bakkerne ca. 400 m vestsydvest for Aalemosegaard.

2. Regimentet skal bemægtige sig Karlebohøjderne fra Karlebo til Hestebakke og derefter fortsætte til Vejen Karlebo—Avderød. — Regimentets Angreb bliver støttet af Artilleriet, og vort Rytteri, som er stærkere end Fjendens, sikrer højre Flanke i Terrainet mellem Karlebo og Store Dyrehave.

3. Bataillonen med 2 Delinger Maskingeværer (R og S) skal gaa frem i 1' Træfning paa Regimentets højre Fløj. Til venstre gaar 15' Bataillon frem, mens 1' Bataillon følger i 2' Træfning, overfløjende til højre bag 21' Bataillon. — Zone og Skillelinie mellem Kompagnierne se Skitsen.

1' og 3' Kompagni i forreste Linie — 1' Kompagni til højre,

2' og 4' Kompagni i anden Linie, overfløjende til højre.

1 Deling af 2' Kompagni gaar frem som Flankesikring over Punkt 125 og følger forreste Linies Bevægelser omtrent 400 m vest for Zonens vestlige Begrænsning. — R følger med Flankesikringsdelingen til Sikring af Flanken og for vestfra at understøtte Bataillonens Fremrykning med sin Ild.

4. Kompagniet gaar paa mit Avertissement frem i Marchkolonne med Delingerne i Nummerorden ad den sydgaaende Vej over Punkt 81 i Grønholt Hegn til et Punkt (Grøft) ca. 300 m nordvest for Punkt 125, hvor Kompagniet standser og udfolder sig til venstre med Front 5 Streger øst for misvisende Syd, 1' og 2' Deling i forreste Linie, 3' og 4' Deling i anden Linie. Delingernes Front 100 m, Delingernes Dybde 150 m og Afstand mellem Linierne 75 m.

5. Frembruddet til Angreb sker paa Ordre fra mig. Formation, Standsningslinier og Frembruddet over Stands-

ningslinierne se Skitsen. Dybde for Delingerne 200 m, Afstand mellem Linierne 100 m. Forreste Linies Delinger i Begyndelsen formerede paa 3 Linier. — 3' Deling opretholder Forbindelsen med Flankesikringsdelingen.

1' Spring: Tab ved Artilleriild, rettet mod Skovkanten, søges undgaaede.

2' Standsning: 3' Kompagnis Angreb paa Punkt 101, der begynder paa Signal (1 Raket med 3 Stjerner fra X), støttes med Ild, navnlig af 2' Deling, medens 1' Deling holder Modstanderen i Fronten nede.

4' Spring: forberedes ved Artillerild paa Karlebo og Præstegaardsbakken. Denne Artilleriild vedvarer under den første Del af Springet, hvorefter Artilleriet kun paa særligt Krav skyder udenfor 15' Bataillons Zone. — 2' og 4' Deling understøtter ved deres Ild 3' Kompagnis Fremtrængen, der sandsynligvis bliver forsinket. — 3' Deling holder sig rede til hurtig Indgriben mod fjendtlige Styrker, som fra Karlebo maatte true forreste Linies Flanke, men sørger for ikke at maskere Ilden fra Maskingeværerne længere vestpaa.

5' Standsningslinie: er det endelige Maal, Vejen Karlebo—Avderød, og maa ikke overskrides.

6. Regimentsforbindingsplads bliver snarest oprettet ved Avlsholm Gaard.
Samlingsplads for Letsaarede Laaland.

7. Ammunition hentes ved Gaarden ca. 200 m øst for Punkt 125.

8. Divisionens Kommandostation . . . som ovenfor . . .
Bataillonens Kommandostation. . . „ . . .
Kompagniets Kommandostation følger midt bag forreste Linie.

15' BATAILLONS 4' KOMPAGNI.

1. Som 1'/21' B.

2. Regimentet skal bemægtige sig Karlebohøjderne fra Karlebo omtrent til Hestebakke og derefter fortsætte til Vejen Karlebo—Avderød. — 2' Regiment gaar frem over Nivaa til Angreb umiddelbart øst for 1' Regiment, naar 1' Regiment har bemægtiget sig Bakkerne ca. 400 m vestsydvest for Aalemosegaard. — Angrebet bliver støttet af Artilleriet.

3. Bataillonen med 1 Deling Maskingeværer (T) skal gaa frem i 1' Træfning paa Regimentets venstre Fløj. Til højre gaar 21' Bataillon frem. Zone og Skillelinie mellem Kompagnierne se Skitsen.

2' og 4' Kompagni i forreste Linie — 2' Kompagni til højre,

1' og 3' Kompagni i anden Linie bag forreste Linies Kompagnier.

Et blandet Forbindelsesdetachement under en Fører af 2' Regiment følger Zonens østlige Begrænsning (tillige Begrænsning mod 2' Regiment).

4. Kompagniet gaar paa mit Avertissement frem i Marchkolonne med Delingerne i Nummerorden langs Nordsiden af Grønholt Hegn indtil ca. 400 m vest for Skovens Østkant, bøjer ind imod Sydøst over Skovhegnet, standser med Teten ved Vejsammenstødet ca. 300 m vest for Skovens Østkant paa Vejen Punkt 81—Punkt 82 —Kulsgaard og udfolder sig til venstre med sine forreste Grupper paa Vejen, 1' og 2' Deling i forreste Linie, 3' og 4' Deling i anden Linie, Front og Dybde for Delingerne 150 m, Afstand mellem Linierne 75 m. — Intet vises udenfor Skjulet.

5. Frembruddet til Angreb sker paa Ordre fra mig. Standsningslinier og Frembrud over Standsningslinierne se Skitsen, som tillige angiver Delingernes omtrentlige

Placering under den første Standsning, der bliver af længere Varighed. — Under Angrebet indtages samme Formation med 200 m Front og Dybde for Delingerne og 100 m Afstand mellem Linierne. — 2' Deling opretholder Forbindelsen med det blandede Forbindelsesdetachement.

1' Spring: Tab ved Artilleriild, rettet mod Skovkanten, søges undgaaet.

1' Standsning: forreste Linie støtter ved Ild 2'/15' B., der sammen med 21' Bataillon bemægtiger sig Punkt 101—108—103. — Derefter, og navnlig efterhaanden som 2' Regiment vinder frem til venstre, søger først 1' Deling, senere 2' Deling, at arbejde sig frem i Højde med Punkt 103, forsaavidt dette kan ske uden uforholdsmæssige Tab. I modsat Fald afventes egen Artilleriilds Forlæggelse til Punkt 105 som Forberedelse til den endelige Gennemførelse af 2' Spring.

3' Spring: forberedes ved Artilleriild paa Bjerget — Hestebakke. Denne Artilleriild vedvarer under den første Del af Springet.

4' Spring: forberedes ved Artilleriild paa Avderød.

4' Standsningslinie: er det endelige Maal, Vejen Langdysse—Avderød—Punkt 113 og maa ikke overskrides.

6. Som 1'/21' B.

7. Ammunition hentes nordvest for Avlsholm Gaard.

8. Som 1'/21' B. *Søltoft.*

E. Artilleriet.

Samtidig med, at Divisionen har udfoldet sig og har indtaget sin Beredskabsstilling med Angreb for Øje, er Artilleriet gaaet i Stilling for at være rede til straks at støtte Fodfolket, hvis det skulde blive angrebet eller beskudt af fjendtligt Artilleri. Det er desuden ogsaa ønskeligt ret snart at have Mulighed for at aabne Ilden, ihvert Fald fra nogle Batterier, for at forurolige Fjendens Forstærkningsarbejder, en Opgave, i hvis Løsning iøvrigt ogsaa indirekte skydende Maskingeværkompagnier i Terrainet ved Lønholt kan deltage.

2' A. A. staar i Terrainet øst for Lønholt,
1' A. A. i Terrainet Lønholt—Grønholt Hegn og
10' A. A. omkring Ebbekjøb Gd.

Divisionsartillerikommandøren vil sandsynligvis umiddelbart efter, at Divisionsbefalingen er udgivet, udgive sin Befaling for Artilleriets Understøttelse af Angrebet. Indholdet af denne Befaling, saavidt angaar 1' A. A., fremgaar af det følgende. Dog skal tilføjes:

at Angrebets Fremadskriden beskrives saaledes, idet det fremhæves, at højre Fløj stadig gaar først frem.

1) 1' Regiment til Linien Boltehus (i Store Dyrehaves Østkant)—Aalemosegaard,
2) 1' Træfning til Linien Præstegaardsbakken (ved Karlebo)—Fladmosebakke—Nordkant Vejenbrød,
3) 1' Træfning til Linien Præstegaardsbakke—Bjerget—Kysebakke,
4) 1' Træfning til Vejen Karlebo—Avderød—Vejenbrød, dog ved Hørsholm Landevej frembøjet over Punkt 130 ca. 400 m sydøst for Kysebakke.

at de 2 lette Afdelinger bestemmes til direkte Støtte — efter Forhandling med Regimentscheferne — hver for sit af 1' Træfnings Regimenter, idet Afdelingerne dog tillige skal være rede til, som nedenfor angivet,

at deltage i de befalede Skydninger i det andet Regiments Omraade.

at 10' A. A. (1 Batteri moderne 105 mm lange Kanoner og 2 Batterier 150 mm Felthaubitser) skyder efter Divisionsartillerikommandørens nærmere Anvisning og iøvrigt deltager, som nedenfor angivet, i de befalede Skydninger i 1' Regiments Omraade.

Naar tilstrækkelige Oplysninger foreligger om Fjendens Batterier, tilgaar der 1' Artilleriafdeling Ordre om Deltagelse i Angrebets Forberedelse ved Beskydning af det fjendtlige Artilleri.

Som ovenfor berørt er det af meget stor Betydning at faa konstateret det fjendtlige Artilleris Opstilling saa lang Tid som muligt, før Angrebet bryder frem. Divisionen vil sætte fuld Kraft ind paa at naa dette Maal, men Betingelserne er ugunstige, fordi den fjendtlige Arrieregarde har Karlebohøjderne inde.

Med Hensyn til Bedømmelsen af Fjendens Artilleristyrke haves der nogen Vejledning deri, at man staar overfor en kendt Modstander, som vides at raade over 2 lette Artilleriafdelinger, men der foreligger ved Daggry den Mulighed, at dette Artilleri kan være forstærket i Løbet af Natten. Nøjagtige Oplysninger kræves, for at det kan betale sig at skyde disse Skydninger, som maa foretages uden Observation eller i heldigste Tilfælde med Observation fra Ballon eller Flyver. Det er ikke sandsynligt, at de fornødne Oplysninger kan skaffes af Rytteriet. Man maa gaa ud fra, at Fjendens Artilleriopstilling er sikret mod Rytteriets Rekognoscering, og fra Fodfolket kan man kun ved ganske særlig gunstige Tilfældigheder vente tilstrækkelig gode Meldinger om Nedslagsfurer eller maaske indsendte Brandrør, og det tilmed kun, hvis det lidet sandsynlige skulde ske, at Fjendens Artilleri aabner Ilden, inden Angrebet bryder frem.

Tilvejebringelsen af de ønskede Oplysninger kommer e refter til at paahvile Divisionens Flyvereskadrille, som

begynder at arbejde med sine 6 Observationsmaskiner og 3 Jagere.

Lykkes det herved at stedfæste fjendtlige Batterier, beskydes de efter Divisionsartillerikommandørens Befaling ved „Hammerskydninger" saaledes, at 4—5 Batteriers Ild samles mod et enkelt Batteri og beskyder det samtidigt i 5 Minutter med en Skudhastighed af 4 Skud pr. Mint for de lette Batterier og 2—3 Skud pr. Minut for de svære Batteriers Vedkommende, hvorefter Skydningen paa samme Maade rettes mod et nyt Batteri. Ved denne Slags Skydninger vil særlig de 150 mm Felthaubitser være virksomme.

Som det fremgaar af nedenstaaendeOversigt og Skitse (Skitse 1) over Skydninger til direkte Støtte for Fodfolket, som er udarbejdet af Divisionsartillerikommandøren, vil det være nødvendigt til disse at anvende hele Divisionens Artilleri med Undtagelse af 10' A. A.s 105 mm Batteri. Lammelsen af det fjendtlige Artilleri maa derfor gaa forud for selve Angrebet. Under dette kan der ikke afses Batterier i tilstrækkeligt Antal hertil. Derimod vil det 105 mm Batteri med Fordel kunne anvendes til at holde de ved Hammerskydningerne mere eller mindre ødelagte eller rystede Batterier nede ved fra Tid til anden at rette sin Ild imod dem, og da særlig hvis det opdages, at de begynder at skyde igen. Batteriet er iøvrigt rede til efter Divisionsartillerikommandørens nærmere Ordre at løse andre særlige Opgaver, blandt hvilke Beskydningen af Kysebakke vil indtage en fremtrædende Plads. Herfra haves en fortrinlig Oversigt over Kampterrainet, og man maa, hvis den faar Lov til at ligge ubeskudt, vente, at fjendtlige Iagttagere her vil indrette sig mere bekvemt end ønskeligt. Fra Tid til anden bør den derfor udsættes for kraftige Ildbyger, som pludseligt bryder løs, for derefter lige saa pludseligt at forlægges hen paa Steder bag Fjendens Front, hvor man kan vente eller gennem Flyvere eller fra Ballon har faaet

Oversigt over Artilleriskydninger under Angrebet i 1' Regiments Omraade.

Skydning Nr.	Afdeling	Antal Batterier	Maalomraade: Betegnelse (Skitse 2)	Maalomraade: Udstrækning Bredd. m	Maalomraade: Udstrækning Dybde m	Ant. Skud pr. Min.	Skydningen: begynder paa	Skydningen: slutter paa	Varighed	Skarp
1	1' A. A. 2' —	3 — 75 mm —	I vest I øst	300 —	200 —	4 4	telefonisk Ordre	1 Raket 3 Stjerner	ubestemt	Brisantgranat
2	1' A. A. 2' — 10' —	3 — 75 mm — 2 — 150 mm	II vest II øst II vest	300 — —	200 — —	2 2 1	1 Raket 3 Stjerner	telefonisk Ordre	—	—
3	Skydning i 2' Regiments Omraade									
4	1' A. A. 2' — 10' —	3 — 75 mm — 2 — 150 mm	II vest II øst II vest	300 — —	200 — —	4 4 2	2Raketter 3 Stjerner	Tid	5 Minutter	Brisantgranat
5	1' A. A. 2' — 10' —	3 — 75 mm — 2 — 150 mm	III vest III øst IV vest	300 — —	200 — —	4 4 2	5 Min. eft. 2Raketter 3 Stjerner	særlig Ordre 1 Raket 6 Stjerner	ubestemt	—
6	Skydning i 2' Regiments Omraade									
7	Skydning i 2' Regiments Omraade									
8	1' A. A. 2' —	3 — 75 mm —	IV vest IV øst	300 —	200 —	4 4	1 Raket 1 Stjerner	Tid	5 Minutter	Brisantgranat
9	10' A. A.	2 — 150 mm	V	400	500	2	5 Minutter efter 1Raket 6 Stjerner	særlig Ordre	ubestemt	—
10	1' A. A. 2' —	3 — 75 mm —	VI vest VI øst	700 700	400 400	4 4	særlig Ordre	—	—	Granatkardæsk

Underretning om, at større Troppemasser holder til eller færdes.

1' A. A., som særlig skal støtte 1' Regiments Angreb, bør være nøje inde i Planen for dets Gennemførelse. Naar Chefen for 1' Regiment i Grønholt Skole udgiver sin Befaling for Angrebet, vil Afdelingschefen og Batterichefferne derfor være til Stede. Inden Afdelingschefen rider fra Grønholt Skole, aftaler han med Bataillonscheferne, hvor de Forbindelskommandoer, Afdelingen skal afgive til de 2 Batailloner, skal melde sig.

Afdelingschefen giver derefter de særlige Befalinger, som er nødvendige for Artilleriets Skydninger, Forbindelsestjeneste og Ammunitionsforsyning.

Der er ingen Grund til at befale Stillingsskifte for Batterierne. De staar godt med Hensyn til Løsning af de dem stillede Opgaver. Paa Grund af Kampforholdene, Fjenden under Tilbagegang, er de allerede gaaet i Stillingt langt fremme for saa længe og saa virksomt som muligt at kunne støtte det fremrykkende Fodfolk.

De 2 østligste Batterier, 1' og 2' Batteri, 1' Batteri østligst, som staar i Terrainet sydvest for Lønholt, har Observationsstader paa Bakke 81 og 91, 500 m sydvest for Lønholt. 3' Batteri staar i den nordvestlige Del af Krydsmose med Observationsstade i Træerne i den vestlige Del af Grønholt Hegn.

Fra alle disse Observationsstader er der god Oversigt over Angrebsterrainet og let Forbindelse med Batterierne ogsaa ved Signalering, hvis Telefonlinierne skulde blive skudt over.

1' og 2' Batteri har ingen Mulighed for at skjule sig ved Sløring. I Lønholt By, hvis Udstrækning er stærkt begrænset, er det næppe raadeligt at skjule sig, selv om Forholdene iøvrigt indbyder til det. Opdager Fjenden, at der staar Batterier i Byen, er det en let Sag at overdænge den med en kraftig Ild. Batterierne bør derfor staa langt fra alle Terraingestande og søge deres Red-

ning mod Beskydning i Vanskeligheden for Flyvere ved nøjagtigt at stedfæste dem. Betingelserne herfor er ikke ugunstige. Det stærkt bølgeformede Terrain rummer mange Muligheder for Fejltagelser ved Meldinger. Først, naar Flyverfotografiet foreligger, bliver man sikker i sin Sag. Andre Stillinger maa være forberedt til hurtigt at kunne indtages, hvis overvældende Beskydning efter nøjagtig Stedfæstelse gør det nødvendigt. For 3' Batteri er Forholdene med Hensyn til Sløring ganske anderledes gunstige. De bør derfor benyttes, idet man har Mulighed for ganske at unddrage sig fjendtlige Flyveres Opmærksomhed. Kanonerne anbringes tæt op ad de i Mosen værende Buske, Rør og Tørvebunker, Redskaber og andre Genstande, idet man hvert enkelt Sted søger at faa Køretøjerne til saa godt som muligt at falde sammen med det for Stedet ejendommelige.

Alle Steder bør Opmærksomheden særlig rettes paa, at Til- og Frakørsel eller anden Færdsel ogsaa af Fodgængere mindst muligt kommer til at røbe Kanonernes eller Observationsstadernes Plads. De mindste Stier ses tydeligt af Flyveren eller paa Fotografiet. Deres pludselige Forsvinden paa en Mark henleder Opmærksomheden paa, at der, hvor de ender, opholder de, der har traadt dem, sig, og gør dem til et let Bytte for Fjendens Granater, hvadenten de har deres Plads ved Skytset eller i Observationsstadet.

1' ARTILLERIAFDELINGS BEFALING.

Afdelingschefen og Batterichefferne har i Grønholt Skole overværet Udgivelsen af 1' Regiments Befaling og er derved blevet sat grundigt ind i hele Planen for Angrebet. Afdelingschefen behøver derfor ikke at spilde Tiden med at gentage Befalingen for Angrebet.

Han kan straks gaa til at udgive Ordre for Skydningerne og Afdelingens øvrige Forhold.

Skydningerne udføres efter de fra Divisionsartillerikommandøren modtagne Oversigter over Skydninger, som har til Hensigt at nedkæmpe eller lamme det fjendtlige Artilleri, inden Fodfolksangrebet begynder. Disse Hammerskydninger skal ikke gøres til nærmere Genstand for Omtale her.

Angaaende Skydningerne, der skal støtte 1' Regiments Angreb, henvises til nedenstaaende *Oversigt over Artilleri-Skydninger under Angrebet i 1' Regiments Omraade* og den ligeledes til Batterierne fordelte Skitse over Maalomraader (Skitse 1).

Skydningerne Nr. 3, 6 og 7 tænkes foretaget i 2' Regiments Amraade og er derfor ikke gjort til Genstand for nærmere Omtale her.

Batterierne staar fra Kl. 9 Form. rede til efter nærmere Ordre at paabegynde Skydning Nr. 1.

I denne Skydning saavel som i Skydningerne Nr. 2, 4, 5 og 8 fordeler Batterierne den vestlige Halvdel af de paa Skitsen indtegnede Omraader imellem sig med 100 m Bredde og 200 m Dybde til hvert Batteri i den Orden, Batterierne staar fra Øst til Vest.

I Skydning Nr. 10 230 m Bredde og 400 m Dybde til hvert Batteri.

Skudhastighed som angivet paa Oversigten.

Der skydes kun med 3 Kanoner ad Gangen efter Batteriernes nærmere Bestemmelse. Den 4' afkøles, renses og indfedtes, naar den ikke benyttes.

Skydningen begynder og slutter som angivet paa Oversigten. Den samme Skydning kan om fornødent forlanges gentaget ved Gentagelse af Signalet til Skydningens Begyndelse eller ved telefonisk Ordre. Afdelingen vil snarest muligt lade Batterierne tilgaa Meddelelse om Sandsynligheden for Skydningens Gentagelse eller for Overgang til næste Skydning. I de Skydninger, der slutter paa Tid, skal der dog straks gaas over til næste Skydning. Det skal fra Observationsstaderne nøje iagt-

tages, om Skydningen er i Overensstemmelse med den i Befalingen givne Plan for Angrebet. Svigter Telefonforbindelsen, søges Forbindelsen med Afdelingen erstattet gennem Signalforbindelse eller gennem Forbindelse med Nabobatterierne, som maa være forberedt til straks at kunne træde i Virksomhed.

3' Batteri skal være rede til paa Afdelingens nærmere Ordre at tage pludseligt opdukkende Maal under Ild særlig i Terrainet vest for 21' Battaillons Angrebsomraade. Batteriet udsender en fremskudt Observatør til Punkt 125, omtrent midt for Grønholt Hegns sydlige Udkant.

Ved Hjælp af 5' Delings 2 Ammunitionsvogne oplægges Patrondepoter ved Batterierne, indtil 300 Skud pr. Kanon, heri iberegnet det i Batteriet værende Antal Patroner.

En Artillerisektion af Ammunitionskolonnen vil blive stillet til Raadighed i Skoven sydvest for Sørup Hegn. 1' og 2' Batteris Forsyning herfra foregaar over Lønholt, 3' Batteris gennem Grønholt Hegn.

Afdelingsforbindingsplads og Samlingsplads for letsaarede Vandsbæk.

1 Forbindelsesdetachement paa 1 Uoff. og 6 menige med det fornødne Telefon- og Signalmateriel melder sig til 21' Bataillon ved Punkt 81 i den østlige Del af Grønholt Hegn til 15' Bataillon ved Huset i den østlige Udkant af Grønholt Hegn.

Afdelingschefen følger 1' Regiments Kommandostation til Gaarden c. 250 m vestnordvest for Avlsholm Gaard, flytter under 2' Spring til Punkt 101, c. 500 m syd for Avlsholm Gaard og, naar Angrebsmaalet er naaet, til Gaarden c. 500 m nordøst for Karlebo Kirke.

Efter hver Flytning prøves Signalforbindelsen med alle 3 Batterier. Afdelingen kalder i Nummerorden.

Artilleriets Skydninger skal lette Fremrykningen for Fodfolket. Ved at samle Artilleriilden til Massevirkning opnaas de bedste Resultater. Har man ikke mere Artilleri til Raadighed end her, maa man først søge, inden Fodfolksangrebet sættes an, at lamme Fjendens Artilleri ved voldsomme af flere Batterier mod de enkelte fjendtlige Batterier frembragte Ildbyger, under hvilken Skydningen er saa hurtig, at Resultatet bliver, at der kommer mindst een Granat i Sekundet. Skydningen begynder ganske pludseligt uden forudgaaende Indskydning med alle Batterier paa een Gang og frembringer, selv om den materielle Skade maaske ikke i alle Tilfælde bliver saa stor, en knusende moralsk Virkning, som man senere søger at vedligeholde ved smaa kraftige Ildbyger frembragt af et enkelt Batteri, hvis det fjendtlige Batteri bliver staaende og søger at genoptage Skydningen. Ofte vil Resultatet af en virksom Hammerskydning være, at Fjenden, frem for een Gang til at udsætte sig for en lignende Medfart, foretrækker at flytte Batteriet hen til et andet Sted. Man opnaar da, hvad man ønsker, for en Tid at gøre de fjendtlige Kanoner tavse. Naar Artilleriet paa denne Maade er lammet eller hemmet i sin Virksomhed, er Tiden inde for Fodfolket til at rykke frem, idet eget Artilleri nu kan sætte sine Hovedkræfter ind paa at hjælpe det overfor det fjendtlige Fodfolk og kun behøver at anvende svagere Kræfter til at holde det fjendtlige Artilleri i Ave.

Hjælpen kan i Hovedsagen ydes paa to Maader, enten ved Spærreild, der som et bevægeligt Ildtæppe skrider frem i passende Afstand, 150—200 m, foran det angribende Fodfolk og lammer Modstanderen, eller som her ved Koncentrationsskydninger. Den første Maade er vanskelig og kræver, for at give et godt Resultat, at alt gaar efter den forud lagte Plan. Fremkommer der Uregelmæssigheder, f. Eks. ved at Fodfolket ikke er i Stand til at følge Spærreilden, gaar Angrebet let i Stykker, og det

er meget vanskeligt at bøde derpaa. Ved Koncentrationsskydningerne er man derimod mere Herre over Begivenhedernes Gang, selv om de ikke udvikler sig som planlagt. De nye Skydninger begynder først paa aftalte Signaler eller Ordrer. De sidst skudte Skydninger kan gentages, hvis det skulde vise sig, at de ikke har givet tilstrækkeligt Resultat. Man kan derfor stadig bringe Overensstemmelse mellem Kampforholdene og Skydningerne. Medens den rullende Spærreild giver Fodfolket Beskyttelse hele Tiden under Angrebet og over hele Angrebsfronten, giver Koncentrationsskydningerne kun Beskyttelse paa de Steder, hvor Fodfolket er særlig udsat for Fjendens Fodfolksild, nemlig under Fremrykningen, hvor det ikke selv er i Stand til ved sin Ild at holde Fjenden nede. Det gælder derfor om, at Planen er udarbejdet med den rette Forstaaelse for, hvorledes Kampen vil udvikle sig. Skulde det imidlertid vise sig nødvendigt at støtte Fodfolket paa andre Steder end planlagt, kan dette dog ogsaa lade sig gøre ved at beordre eet eller flere Batterier til at skyde særlige Skydninger mod de uforudsete Hindringer, hvorefter Resten af Skydningerne meget vel lader sig udføre efter Planen.

Koncentrationsskydningerne medfører en anden betydelig Fordel fremfor Spærreilden, at Antallet af Batterier ikke behøver at være saa stort, og at man er mere sikker paa, at den Ammunition, der anvendes. kommer til at virke i rette Tid og paa rette Sted.

Skudhastigheden er her beregnet saaledes, at der ved 75 mm Batterierne falder c. 2 Skud pr. 15 m Front, ved 150 mm Batterierne c. 1 Skud pr. 50 m i Minuttet, hvilket anses for at være tilstrækkeligt til at give tilstrækkelig Beskyttelse for Fodfolket.

Betragter man den her lagte Plan for Skydningerne, vil man se, at *1' Skydning* har til Hensigt at ryste det fjendtlige Fodfolk, umiddelbart før det skal angribes, saafremt det maatte vise sig, at det er nødvendigt.

Skydning 2 skal under Angrebet hindre, at det fremrykkende Fodfolk beskydes af længere tilbageværende Fjender, særlig med Maskingeværer fra Karlebo og Bakken lige øst derfor. De svære Batterier tager sig af Karlebo sammen med de lette.

Skydning 4 virker paa samme Maade som Skydning 1 og fortsættes saa længe, man tør af Hensyn til eget Fodfolks Sikkerhed, hvorefter man gaar over til *Skydning 5*, som dækker Fremrykningens venstre Flanke mod Maskingeværild fra Bakke 108, sydlige Del, forbereder 15' Bataillons Angreb paa Punkt 105, og hindrer fjendtlige Reservers Indgriben i Kampen fra Bjerget.

Angrebets Dækning mod Maskingeværild er særlig vigtig og kunde friste til at sætte de tunge Batterier til at løse denne Del af Opgaven. Naar det ikke er gjort, er det, fordi det let vil udsætte eget Fodfolk for unødvendige Tab af egen Artilleriild.

Skydning 8 forbereder Angrebet paa Bjerget og Hestebakke i saa lang Tid, det kan lade sig gøre, hvorefter *Skydning 9* hindrer fjendtlig Indgriben fra Avderød. Dette sidste Maal er af begrænset Størrelse og ligger i forholdsvis stor Afstand fra Angrebsmaalet. Det kan derfor anses for forsvarligt kun at lade de tunge Batterier behandle det. Det kan derved lykkes at give de lette Afdelinger en højst tiltrængt Hvile, som benyttes til at køle og rense Kanonerne, indtil *Skydning 10* baner Vejen for det sidste Angreb og hindrer fjendtlige Reserver i at ile til Hjælp.

Denne sidste Skydning udføres som Skrabeild og med Granatkardæsk, medens alle de andre Skydninger er udført med Brisantgranat. Ilden bevæger sig i en Dybde af 400 m frem og tilbage over Terrainet og fejer de Tropper bort, som ved hurtig Fremrykning søger at gribe ind i Kampen for at vende Nederlaget til Sejr.

F. Pionerer.

Et af Divisionens Pionerkompagnier, der i det efterfølgende benævnes „Pionerkompagniet", staar i Beredskabsstilling i Tulstrup Hegn før Udgivelsen af Divisionens Angrebsbefaling, og faar ved denne Befaling Ordre til efter Forhandling med Cheferne for 1' Regiment og for 1' Artilleriafdeling at udføre Arbejder i 1' Regiments Angrebszone.

I Grønholt Skole taler „Pionerkompagniet"s Chef Kl. ca. 6,30 Form. med de 2 Chefer og faar hurtig klaret, at

Pionerhjælp ønskes

af 1' Regiment og 1' Artilleriafdeling

til Fremskaffelse af Patronvogne og Ammunitionsvogne paa Vejen og

til Kørsel af saarede paa Vejene.

Han faar tillige at vide, at 1' Artilleriafdelings 3 Batterier vil tage Stilling i Terrainet mellem Grønholt Hegns Østspids, Kulsgaarde og Lønholt, og at de 2 østligste Batterier uden Pionerhjælp vil køre Ammunition frem gennem Terrainet mod Lønholt. Han taler ogsaa med Regimentslægen, og de er straks enige om, at de saarede fra Fodfolkets Angrebsbælte og fra Artilleriets Stilling lige øst for Angrebsbæltet naturligst kan komme tilbage i det saa nogenlunde frie Rum mellem Fodfolk og Artilleri.

Da Kørsel af saarede og Kørsel af Patronvogne og Ammunitionsvogne gerne skulde holdes adskilt og helst borte fra Veje ned gennem Angrebsbæltet - - foreløbig indtil Sydkanten af Grønholt Hegn — men langs dets Øst- og Vestsider, og da Vogne til de saarede som sagt naturligst kører frem og tilbage langs Østsiden, maa Kørsel frem og tilbage af Patron- og Ammunitionsvogne vises over til Vestsiden.

Kørslen skal planlægges saadan, at den senere kan

fortsættes frem ad Veje mellem Grønholt Hegn og Karlebohøjderne.

Bagud skal Kørslen indpasses i øvrig Kørsel indenfor Divisionen, og „Pionerkompagniet"s Chef søger i denne Anledning Forbindelse med Divisionens Pioneroberstløjtnant. Han er heldigvis i Grønholt Skole, og paa Divisionens Vegne billiger han Kl. c. 6,45 Form. et Forslag fra „Pionerkompagniet"s Chef om, at „Pionerkompagniet" skal hjælpe Kørsel indtil og gennem Tulstrup Hegns Sydkant, hvorefter den faar fornøden anden Hjælp ved Divisionens Foranstaltning.

Derefter giver „Pionerkompagniet"s Chef Kl. ca. 7 Form. til Chefen for 1' Regiment med Regimentslægen og til Chefen for 1' Artilleriafdeling sit

Forslag til Ordning af Kørsel af Patronvogne og Ammunitionsvogne og af saarede frem og tilbage ad Veje.

A. Patronvogne og Ammunitionsvogne til X' Batteri skal frem og tilbage vest om Angrebsbæltet ad Vejen: Sørup Overdrev—Grønholt Overdrev—Grønholt Hegns Vesthjørne—ca. 300 af Vejen mod Grønholt—Tudsebro —Vejen forbi Stendysse, Punkt 117—Punkt 81—Punkt 82.

Patronvognene faar Holdeplads Punkt 81—Punkt 82 og skal derfra kunne køre frem ad Skovveje og Kolonneveje foreløbig til Grønholt Hegns Sydkant.

Ammunitionsvognene føres forbi Patronvognenes Holdeplads videre til Østspidsen af Grønholt Hegn.

Senere skal Kørsel af Patronvogne og Ammunitionsvogne forlænges frem mod Karlebohøjderne, og desuden skal der være klaret Vej for Batterierne frem over Nivaa og gennem Artilleritraktterrainet syd for deres Stilling: Grønholt Hegn—Kulsgaard—Lønholt.

B. Vogne til saarede skal frem og tilbage ad Vejen fra Punkt 90 i Tulstrup Hegns Sydspids — forbi Vennekilde—Markvej til Laaland — ca. 100 m Kolonnevej fra Laaland til Vejen Nord-Syd langs Stormose — til Hus

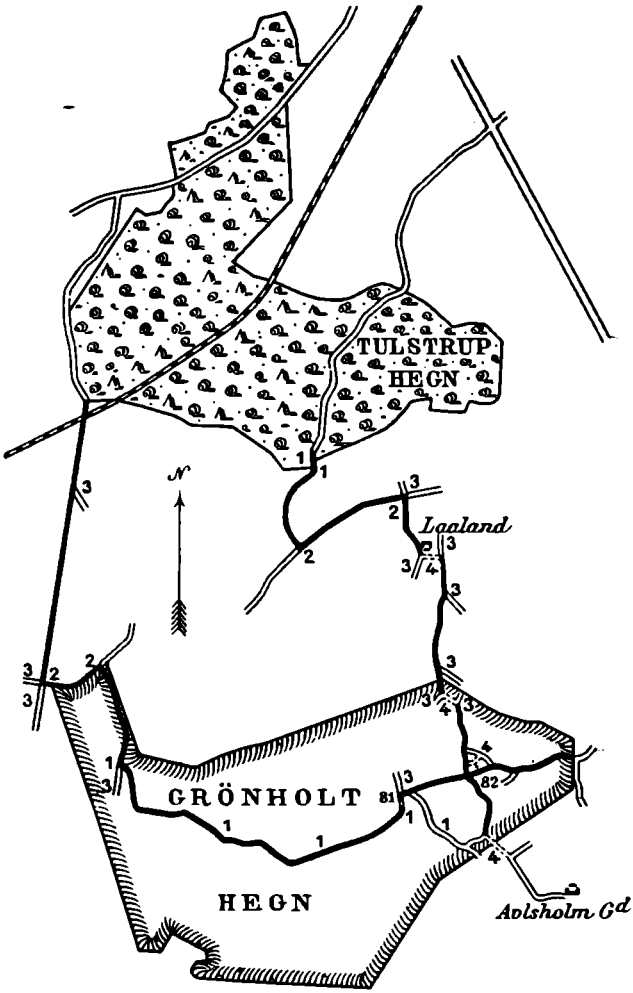

Forklaring.

1 *Grøfteskæring*
2 *Vejviser*
3 *Afspærring*
4 *Kolonnevej*

ved Grønholt Hegns Nordspids — ca. 100 m mod Syd ad Skovvej — ca. 100 m mod Øst ad Kolonnevej til Skovvej — Skovvej forbi Punkt 80 mod Syd til Punkt 82, hvor der lægges en Kolonnevejssløjfe — og videre mod Syd mod Udkanten af Grønholt Hegn; senere ca. 200 m Kolonnevej til Vinklen i Markvej fra Avlsholm Gaard, og atter senere videre mod Karlebohøjderne.

C. „Pionerkompagniet" sørger for, at disse Veje snarest og derefter stadig er udbedrede til farbar Stand bl. a. særlig i Sving og paa Steder, hvor de som ved Punkt 80 i Tulstrups Hegns Sydkant, ved Tudsebro og længere inde i Grønholt Hegn gaar over Grøfter; det udstiller Vejvagter (i Lighed med Brovagter) til at dirigere Færdslen; det opsætter fornødne Vejvisere, afspærrer Sideveje, anlægger nævnte Kolonneveje o. s. v. o. s. v., alt som vist paa omstaaende Skitse.

Forslaget accepteres.

„Pionerkompagniet"s Chef har ingen Auto, han har en udskrevet Hest at ride paa eller en Cykel, og en Hestepasser, der kan følge ham enten paa Cyklen eller paa Hesten. Han lader derfor være at foretage Rekognoscering paa selve Vejene, gaar straks til sit Kompagni i Tulstrup Hegn og giver der Kl. ca. 7,15 Form. Ordrer, hvorved Befalingsmænd og Mandskab med Redskaber fra Kompagnivognene i de følgende Timer bliver spredt ud over et ca. 5 km² stort Areal og langs ca. 9 løb. km Veje, forinden Kompagniet efterhaanden samles — helt eller delvis — til det af Chefen opgivne *Mødested:* Udkanten af Grønholt Hegn ved Avlsholm Gaard, for der at faa nye Ordre om mange forskellige Arbejder længere fremme.

I de Timer, „Pionerkompagniet" er spredt langs Vejene, gaar dets Chef alle Vejene igennem et Par Gange for at tilse Arbejdet og vejlede, men iøvrigt faar han nok at gøre med

at holde sig i stadig forudseende Viden om den taktiske Situation ved 1' Regiment og 1' Artilleriafdeling,

at holde sig i Forbindelse bagud med Divisionens Pioneroberstløjtnant og med

at søge Forbindelse med Divisionseskadrillens Fotografsektion for at faa Fotografier af Terrainet mellem Grønholt Hegn og Vejen: Avderød—Karlebo. Saasnart han faar Fotografierne, studerer han dem nøje for at lære Fjendens Stilling at kende og for at planlægge Arbejder fremme i den og Veje op til den.

G. Sanitetstjenesten ved Regimentet.

Bataillonens Sanitetspersonel og -materiel har under Marchen fulgt Bataillonen. Hver Bataillon har:

2 Læger,
1 Sygebærerfører,
2 Sygehjælpere,
2 Kantinesoldater,
2 Cykleordonnanser,
4 Sygehjælpere,
12 Sygebærere } med 4 Baarer.

Heraf bliver: *1 Læge, 2 Sygehjælpere, 1 Kantinesoldat, 1 Cykleordonnans og 2 Baarer med Mandskab ved Bataillonen* under Fremrykningen. Dette Sanitetspersonels Opgave, hvorom det forud er instrueret, er at følge Bataillonen under Fremrykningen, idet det, naar der er Mulighed derfor, bringer de saarede i Dækning og yder dem den første Hjælp. De saarede samles saa vidt mu-

ligt i „Reder", ikke for langt fra Vejene, dog ikke ved Overkørsler (Artilleri). Lægen vejleder og hjælper Sygehjælperne under Arbejdet, ligesom han opnoterer Stedet for og Antallet af saarede i de forskellige „Reder" for senere at opgive dette til Regimentslægen.

Det Bataillonerne følgende Sanitetspersonel *(Sanitetspatrouillerne)* tager sig først af de saarede i Skovkanten og Syd for denne, men naar Punkterne 101, 108, 103 er i vor Haand (2 Raketter 3 Stjerner), vil Sanitetspatrouillerne gaa frem til disse Punkter, idet Omsorgen for de saarede i og Syd for Skovkanten overlades til den imidlertid i Skoven oprettede Hjælpeforbindingsplads.

Naar Præstegaardsbakken og Karlebos østlige Udkant er taget, oprettes Forbindingspladsen ved Avlsholmgaard, og da der fra nu af skal sættes al Kraft ind paa Tilbagetransporten til og Behandling af de saarede paa Forbindingspladsen, *kaldes Lægerne og Sygebærerne tilbage dertil*, medens Sygehjælperne vedbliver at følge Tropperne under den videre Fremrykning.

Regimentslægen rider efter Udgivelsen af Angrebsbefalingen til *Tjørnehøjgaard,* hvor Lægevognene og det tilbageblevne Sanitetspersonel samles.

Der staar altsaa ved Tjørnehøjgaard:

1 bereden Regimentslæge,
1 bereden Ordonnans,
1 Cykleordonnans,

samt fra Bataillonerne:

3 Læger,
3 Kantinesoldater,
3 Cykleordonnanser,
3 Lægevogne med Kuske,
3 Sygebærerførere,
6 Sygehjælpere, } med 6 Baarer.
18 Sygebærere }

Selv om der ikke i Øjeblikket kan oprettes Forbindingsplads, vil det dog være urigtigt at lade saa stort

Sanitetspersonel henstaa uvirksomt. Der frembyder sig da ogsaa et Virkefelt, idet der nord for Punkt 82 i Grønholt Hegn vil kunne lægges en vel dækket *Hjælpeforbindingsplads*, og man vil, saa snart Punkterne 101, 108, 103 er tagne, kunne begynde en Tilbagetransport af saarede fra Skovens sydlige Udkant.

Regimentslægen befaler derfor, efter at have instrueret Personellet om Kampplan og Terrain, at:

1 Læge,
1 Kantinesoldat,
1 Cykleordonnans,
1 Sygebærerfører,
2 Baarer med tilhørende Mandskab

skal *forblive ved Tjørnehøjgaard.* Deres Opgave vil være at optage tilbagevendende letsaarede (hvoraf en Del vil søge tæt forbi Tjørnehøjgaard), forbinde disse og sende dem videre i smaa Afdelinger til Gaarden Laaland. Eventuelle haardtsaarede fra Terrainet nord for Grønholt Hegn vil ogsaa kunne indbringes (den tilbageblivende Læge kan lade Cykleordonnansen afsøge Terrainet nord for Grønholt Hegn). Nogen større Udpakning af Vognene maa dog ikke finde Sted.

Resten af Sanitetspersonellet ved Tjørnehøjgaard afgaar til Punkt 82 i Grønholt Hegn, hvor der opretfes *Hjælpeforbindingsplads.* Kun Baarerne og det nødvendigste Forbindingsmateriel medtages. Baarerne sendes frem til den sydøstlige Skovkant, saasnart Punkterne 101, 108, 103 er tagne, for at tilbagetransportere de derliggende saarede. Senere vil der ogsaa kunne begyndes Tilbagetransport af de syd for Skoven liggende saarede. De saarede, som ikke allerede er forbundne, behandles paa Hjælpeforbindingspladsen og bliver der til senere videre Tilbagetransport. De letsaarede sendes tilbage til Laaland i samlede Troppe.

Regimentslægen vil derefter *rekognoscere* en *Vej* til Evakuation af saarede, dels fra Punkt 82, dels fra Avls-

holmgaard, hvor Forbindingspladsen senere skal oprettes. Vejen, der gaar gennem Grønholt Hegn i Retning Syd—Nord forbi Punkt 81 og videre nordvest gennem Grønholt Hegn, vil ikke kunne paaregnes, da man maa antage, at den vil være optaget af Tropper, Transporter m. m. Han vælger derfor til Evakuationsvej, saavel for Hjælpeforbindingspladsen som senere for Forbindingspladsen ved Avlsholmgaard, den østlige Vej i Skoven, der gaar fra Avlsholmgaard mod Vest i Dækning af Punkt 80, 90 over Markerne (hvor der anlægges Kolonnevej) til Indkørslen gennem Skovhegnet, der ligger ca. 225 m øst for Punkt 83 i Skovkanten, videre mod Nord forbi Punkt 82 og 80, Laaland, mod Vest forbi Vennekilde, nordpaa gennem Tulstrup Hegn. Da Vejen, særlig ved Punkt 80 og fra Skovkanten til Avlsholmgaard, ikke er farbar, vil Regimentslægen anmode Regimentet om at faa den gjort farbar, og da Transporten for en stor Del vil komme til at foregaa om Natten, tillige om at faa den afmærket (ved Halmkoste eller lign.), særlig ved Vejkrydsene. Ligeledes maa der ved Vejkrydsene anbringes Tavler, der viser de letsaarede Vejen mod Laaland.

Regimentslægen rider herefter til Grønholt Skole for at konferere med *Ambulancechefen.* Denne har fra Divisionen Ordre til at *etablere Ambulancen ved Avlsholmgaard,* saasnart Situationen er sikret. *Evakuationsstation Fredensborg,* hvor der tillige er etableret *Feltlazaret.* Ambulancen har en *Sektion paa 20 Sygetransportautomobiler* til Disposition.

At Ambulancen oprettes paa et forholdsvis sent Tidspunkt er velbegrundet. Den foreliggende Situation gør det sandsynligt, at Angrebet vil lykkes, samt at de største Tab vil findes i Linien Karlebo—Avderød. Det vil derfor være fordelagtigere at vente, indtil Ambulancen kan etableres paa selve Kampplads̊en, fremfor at oprette den længere tilbage i Kampens Begyndelse, idet Afstan-

den til Punkterne for de store Tab da vil blive uforholdsmæssig stor. At etablere Ambulancen og senere at flytte den, vil ikke være muligt, idet Ambulancen, naar den først er oprettet, vil blive meget stærkt engageret.

Derimod vil det være rigtigt at begynde *Tilbagetransporten* af saarede *til Feltlazarettet og Evakuationsstationen,* saa snart Forholdene tillader det, og Regimentslægen vil derfor nu, idet han sender Melding til Divisionen om de af ham tagne Forholdsregler til Sanitetstjenestens Ordning og om, hvor og naar Forbindingspladsen efter Regimentets Ordre skal oprettes, tillige anmode Divisionen om Tilladelse til at disponere over 5 af Ambulancens *Transportautomobiler* til Evakuation af saarede fra Hjælpeforbindingspladsen ved Punkt 82 i Grønholt Hegn, samt senere fra Forbindingspladsen ved Avlsholmgaard.

Billedet af Sanitetstjenesten opad Dagen vil da være dette: Ambulancen i Ventestilling ved Grønholt Skole, Regimentets Lægevogne og et ringe Sanitetspersonel i Ventestilling ved Tjørnehøjgaard, et større Sanitetspersonel paa Hjælpeforbindingspladsen ved Punkt 82 i Grønholt Hegn, hvortil saarede bringes tilbage fra Skovens sydlige Udkant samt fra Terrainet syd for denne, Evakuation pr. Automobil i Gang fra Punkt 82 til Fredensborg ad Vejen Punkt 82—Punkt 80—Laaland—Vennekilde—Tulstrup Hegn—Fredensborg, en Strøm af letsaarede, der søger tilbage gennem Grønholt Hegn op mod Laaland, hvor de optages, og endelig Sanitetspatrouillerne arbejdende ude i Terrainet med at hjælpe de saarede og med at danne „Reder".

Naar Angrebet paa Karlebos østlige Del og Præstegaardsbakken er naaet godt frem, vil Regimentslægen *forberede* Oprettelsen af Forbindingspladsen ved Avlsholmgaard.

Lægevognene og Sanitetspersonellet ved Tjørnehøjgaar afmarcherer ad Vejen mod Syd gennem Skoven,

drejer mod Øst over Punkt 82, derfra ad Evakuationsvejen mod Avlsholmgaard. Ved Punkt 82 optages det derværende Sanitetspersonel, idet der kun efterlades det nødvendigste til Hjælp for de saarede. Senere tilbagevendende Baarer og Sygetransportautomobiler beordres gennem det efterladte Personel til at begive sig til Avlsholmgaard. Af Sanitetspatrouillerne tilbagekaldes Lægerne og Sygebærerne (med Baarerne), medens Sygehjælperne vedbliver at arbejde i Terrainet.

Regimentslægen ordner nu Tilbagetransporten af saarede med de 12 Baarer, han har til Disposition, Halvdelen i Partiet mellem Grønholt Hegn og Bassebæk, Halvdelen i Terrainet Bassebæk til Karlebo—Hesselrødvejen. Evakuationen til Fredensborg fortsættes med de 5 Transportautomobiler, der er til Disposition.

Naar Ambulancen senere oprettes ved Avlsholmgaard, underlægges Forbindingspladsen Ambulancen, dog saaledes at Forbindingspladsens Personel arbejder samlet, saa at den, hvis Forholdene kræver det, hurtig kan bryde af. I saa Tilfælde maa Forbindingspladsen, hvis ingen anden Ordre foreligger, supplere sine Forbindingsstoffer fra Ambulancen. Regimentslægen overgiver Ambulancechefen Fortegnelsen over Rederne.

Ambulancen inddeler nu Arbejdet saaledes, at Terrainet inddeles i Felter med Avlsholmgaard og de angivne Vognholdepladser som Opsamlingcentrer. Forbindingspladsens Baarer anvendes i Terrainet om Avlsholmgaard.

Vognholdepladser oprettes ved:

1) Gaarden 600 m sydvest for Avlsholmgaard.
2) Punkt 108.
3) Den sydligste af Vejgaflerne nord for Karlebo.
4) Ved Teglgaard.

Nr. 1) og 2) vil senere kunne skydes frem mod Avderød—Karlebo.

Automobilerne optager tillige direkte de „Reder", der ligger nær ved Vejene.

Regimentslægen sender Melding til Divisionslægen om Forbindingspladsens Sted, Evakuationsvejen, Hjælpeforbindingspladsens Virksomhed, Antallet af tilbagesendte saarede, Tabenes Fordeling paa Kamppladsen m. m.

Sanitetstjenestens Ydeevne ved Regimentet bestemmes ved følgende Tal:

Regimentets Kampstyrke er ca. 3000 Mand.

Tab, som maa tages i Betragtning:

a) I Kantonnement 2 %.
b) Under almindelig March 2 % — 5 % udmattede.
c) Under forceret March 10—30 %.
d) Under Kamp 20—40 %.

Paa Kamppladsen, ved stærkt engagerede Tropper, fordeler Tabene sig saaledes:

a) Dræbte 15 à 20 %.
b) Letsaarede, der atter søger deres Afdeling, 5 %.
c) — der til Fods søger tilbage, 35 à 40 %.
d) Saarede, der skal transporteres siddende, 20 %.
e) — - - — liggende, 20—25 %.

Transportmidlernes Ydeevne:

a) Baaremandskab (4 Mand) — Maksimalhastighed $2^1/_2$ km i Timen.
b) — — i vanskeligt Terrain eller i Løbegrave: 1 km i Timen.
c) — (2 Mand) — den dobbelte Tid.
Et Baaremandskab kan under gode Betingelser i 12 Timer optage og transportere 10 saarede.
d) Hjulbaare — 3 km i Timen.
e) — paa god Vej — 4 km i Timen.
f) Sanitetsautomobil i Terrain — 5—10 km i Timen.
g) — paa Vej — 10—15 km i Timen.

Sætter man Tabsprocenten til 20, bliver der af vore egne ca. 600 saarede og døde, hvortil maa regnes ca. 200 saarede og døde af Fjendens, altsaa ialt ca. 800 saarede og døde. Heraf er:

døde 20 %..... 160 Mand,
letsaarede, der søger deres Afd., 5 %..... 40 —
saarede, der til Fods søger tilbage, 35 %.. 280 —
saarede, der skal transporteres siddende, 20 % 160 —
— - - — liggende, 20 % 160 —

Der bliver altsaa ialt 320 Mand at transportere tilbage til Forbindings- eller Vognholdeplads paa Baare.

Lægernes Ydeevne. Behandlingen af en haardtsaaret tager gennemsnitlig 20 Minutter, af en letsaaret 10 Minutter. Regimentets 6 Læger kan altsaa behandle 18 haardtsaarede eller 12 let- og 12 haardtsaarede i Timen. Naar Ambulancens 6 Læger kommer til, kan der behandles det dobbelte Antal saarede.

Naar man tager i Betragtning:

1) at Kantinesoldater eller Sygehjælpere kan overtage en Del Forbindinger,
2) at en Del af de indkomne saarede alt er forbundne af Sygehjælperne,
3) at en Del saarede allerede er sendt tilbage,
4) at den allerstørste Del af de letsaarede alt er søgt længere tilbage, og
5) at nogle saarede kan eller bør sendes til Feltlazarettet straks uden Indgreb fra Ambulancen eller Forbindingspladsen,

vil det Antal saarede, der bliver at behandle paa den forenede Ambulance og Forbindingsplads, kunne sættes til 250, hvilket vil give 6 à 7 Timers Arbejdstid.

Baarernes Ydeevne. Ambulancen + Forbindingspladsen har 36 Baarer til Disposition.

Der sættes 1 Sygetransportautomobil i Gang til hver af de fire Vognholdepladser.

Baarerne vil gennemsnitlig faa $^1/_2$ km at transportere de saarede, saa at hver Baare kan transportere 2 saarede i Timen. Antager man, at der endnu er 300 saarede at transportere, vil Baarerne efter ca. $4^1/_2$ Times Arbejde have fuldendt Transporten.

Automobilernes Ydeevne. Sygetransportautomobilerne optager væsentlig de saarede fra Vognholdepladserne og fra de langs Vejene liggende „Reder". Hvert Automobil kan gennemsnitlig optage 6 saarede (1 siddende og 4 liggende eller 7 siddende). Vejen, de skal tilbagelægge, er gennemsnitlig 2 km i Hastigheden 12 km i Timen. Der er ca. 275 saarede at transportere, da en Del saarede bæres direkte til Forbindingspladsen. De 4 Automobiler vil altsaa kunne udføre deres Arbejde i 6 Timer.

Der haves 16 Automobiler til Disposition til *Evakuationen fra Ambulancen* til Feltlazarettet (og muligvis af enkelte saarede ved Punkt 82 og Tjørnehøjgaard). Hvert Automobil tager gennemsnitlig 6 saarede, og Vejen til Fredensborg ($6^1/_2$ km) tilbagelægges med 15 kms Hastighed i ca. 1 Time. 3 Timer skulde altsaa være tilstrækkelig til Evakuationen. Dog hengaar der længere Tid, da Ambulancen ikke kan følge med i Arbejdet, saa der bliver Ophold i Evakuationen.

Efter Ambulancens Afslutning af Evakuationen kommer endnu Begravelsen af de døde. Der er 160 døde at begrave, og til Begravelsen regnes 8 Arbejdstimer pr. død. Skal Begravelsen kunne foregaa i 4 Timer, kræves der altsaa 320 Mand. Hertil vil Ambulancen og Regimentforbindingspladsen kunne afgive ca. 150 Mand. Resten maa stilles til Raadighed af Regimentet. Ved Gravning af Fællesgrave vil der kunne spares en Del Tid, men til Gengæld vil der medgaa nogen Tid til Transport af de døde, disses Undersøgelse, Aftagen af Kendingstegn m. m. Der maa ogsaa være Læger til Stede ved Begravelsen.

Det her skitserede Billede af Sanitetstjenesten ved Regimentet er karakteristisk for Forholdene under en *Offensiv*, hvor Fjenden staar i en stærk Stilling. Skønt man maa forudsætte, at Fremrykningen vil ske langsomt, maa man dog *vente* med Etableringen af Sanitetsformationerne, indtil denne kan finde Sted paa eller i umiddelbar Nærhed af Kamppladsen. Etableres Sanitetsformationerne paa et tidligt Stadium, hvor der dog ikke kan findes nogen væsentlig Tilbagetransport Sted, vil de snart komme ud af Kontakt med Tropperne og komme til at ligge altfor langt tilbage fra de Steder, hvor de største Tab findes. Saasnart Situationen er klaret, gaar Sanitetsformationerne frem og etablerer sig, og der maa da sættes al Kraft ind paa *Tilbagetransporten og Evakuationen* af de saarede, som maa være *vel forberedt*. Sanitetsformationerne i 1' Linie maa nemlig snarest muligt være klar til at kunne følge Regimentet under dets eventuelle videre Fremrykning. Paa Forbindingsplads og Ambulance foretages derfor kun *den nødvendigste Behandling* af de saarede. Derimod maa der lægges den største Vægt paa, at de *Diagnosekort*, der *skal* paahæftes de saarede, nøjagtigt mærkes med Hensyn til Maaden, hvorpaa de saarede skal transporteres, hvorhen de skal bringes, samt om Transporten skal foregaa hurtigt. Dette er af allerstørste Betydning for den saaredes fremtidige Skæbne og maa foretages af en *Læge*.

Selv om Sanitetsformationerne først oprettes paa et sent Tidspunkt, skal Sanitetspersonellet ikke derfor staa ledigt, men søge at hjælpe de saarede saa snart som muligt, dels ved *Sanitetspatrouillerne*, der følger Tropperne, og som ogsaa moralsk har en stor Betydning, dels ved Oprettelse af *Hjælpeforbindingspladser* paa dertil egnede Steder, endelig ved snarest muligt at faa de letsaarede ekspederede til *Samlingspladsen for letsaarede*.

Skulde Offensiven trække i Langdrag (f. Eks. vare i flere Dage), og er der mange saarede, fremtvinges en

Oprettelse af Ambulancen længere tilbage, f. Eks. ved Grønholt Skole, Forbindingsplads ved Tjørnehøjgaard. Forbindingspladsen kunde da om Natten gaa frem paa Kampplads en (Forbindingspladsen kan let flyttes, men Ambulancen ligger fast), Ambulancens Vogne gaa frem til Skovkanten og en Behandling og Evakuation af de saarede saaledes sættes i Gang indtil Daggry. Selvfølgelig maa da ogsaa Ambulancens Baarer og muligvis en Del af dens Læger gaa frem sammen med Forbindingspladsen efter Ordre fra Divisionslægen.

Marner.

DETACHEMENT I FORSVAR

(se Skitse 6).

Fjendens Styrker er efter endt Mobilisering under Sammendragning i Egnen Roskilde—Køge.

Vor 1' Division er landsat i og om Kallundborg, vor 2' Division er endnu (den 8./4.) under Landsætning paa Reersø og Kysten nord derfor og kan tidligst ved Middagstid den 9./4. ventes at passere frem over Høng.

Den 8./4. Kl. 2 Eftm. fremskydes 1' Division fra Jyderup til Terrainet øst for Mørkøv—Torbenfeld med Ordre til at modsætte sig fjendtlig Fremrykning nord for Aamosen. — Et Detachement af 2' Division beordres til samtidig at gaa frem fra Gjørlev til Terrainet om Nidløse for der at modsætte sig en fjendtlig Fremrykning syd for Aamosen indtil Jernbanelinien Tølløse—Høng inkl. og muliggøre efterfølgende Tropper af 2' Division en Fremrykning den 9./4. om Eftermiddagen over Kongsted—Skjellingsted til Understøttelse af 1' Division.

Detachementet bestaar af 2 Bataillioner, 1 Cyklistkompagni, 1 let Batteri, $^1/_2$ Feltingeniørkompagni (med Radiostation) og $^1/_2$ Ambulance.

Bataillonerne bestaar hver af:

3 Kompagnier paa 24 8-Mandsgrupper og

1 Maskingeværkompagni med 8 Piecer, sammensat af:

4 Delinger, hver med 2 Maskingeværer.

Cyklistkompagniet har 3 Delinger, hver paa 6 8-Mandsgrupper.

Detachementet gaar Kl. ca. 8 Eftm. — uden yderligere Efterretninger om Fjenden — i stærkt sammentrængt Kantonnement i Rummet Skuerup—Dianalund—Nidløse, sikret af Marchforposter. Under Fremmarchen er det lykkedes at faa cyklende Ingeniørkommandoer frem, dels til Rekognoscering af Broslagningsarbejder, der udføres i Nattens Løb, nordvest for Maglesø, nord for Bodal, og dels til Opstemning af Sandlyngaa fra Grønholm nordefter. Hen paa Aftenen er der af Cyklistkompagniet over Ondløse Bro opnaaet Forbindelse med Cyklistkommandoer af 1' Division. Endelig er Cheferne under Fremmarchen instruerede om Detachementskommandørens Hensigter med Hensyn til Løsningen af den stillede Opgave, saaledes:

„Det er Detachementets Hensigt at hindre Fjenden i at faa fast Fod paa den store Bakke øst for Brandstrup, der er det eneste Punkt indenfor Detachementets Rækkevidde, hvorfra Fjenden kan faa direkte Observation mod Dele af Skjellingsteddefileet. Lykkes det at gennemføre denne Hensigt, forhindres Fjenden samtidig i at faa Artilleri i Stilling indenfor en Afstand af 6—7 km fra Skjellingsted Bro.

For at gennemføre sin Hensigt vil Detachementet fastholde Terrainet omkring Skuerup Skov ved et kraftigt Forsvar, som dækkes af Maskingeværer langs Sandlyngaa, medens fjendtlig Fremtrængen imod Vest sinkes af et svagere Forsvar ved og øst for Bøgeskov. Den store Bakke øst for Brandstrup besættes ikke, men saasnart større fjendtlige Styrker søger at sætte sig fast paa den, og Reserverne nærmer sig den, føres et Modangreb frem, enten fra Terrainet sydvest for Orebo Skole eller fra Bøgeskov, i begge Tilfælde rettet mod den sydlige Del af Vedde og støttet af kraftig Ild, dels fra Batteriet

i Nærheden af Rolighedsbakke, og dels fra Maskingeværer og Rekylgeværer, der forud ar anbragte omkring de 3 af Bakkens Sider."

Ud fra disse Synspunkter udarbejdes nedenstaaende Befaling, der er Afdelingerne i Hænde kort før Midnat. — Train-, Forplejnings- og Sanitetsspørgsmaal er udeladte.

DETACHEMENTSBEFALING NR. X.

1. Om *Fjenden* intet nyt. Ingen fjendtlige Styrker i Terrainet Slagelse—Sorø—Døjringe—Stenmagle—Ondløse.

   Vor 1' Division har Cyklistkommandoer fremskudte i Linien Ondløse—Nr. Jernløse.

2. *Detachementet* staar i Morgen fra Kl. 5 Form. *rede* til Kamp i Terrainet Bøgeskov—Skuerup Skov—Orebo Skov saaledes:

   a. *I Bataillon* hindrer — særlig ved Maskingeværforsvar — Fjenden i at passere Sandlyngaa (der opstemmes af Ingeniørerne) mellem Grønholm og den nordøstligste Udløber af Sandlyng Skov, fastholder, hovedsagelig med Front imod Sydøst, Terrainet om Skuerup Skov, sikrer, at Batteriet længst muligt kan opretholde Observation paa Flenstre Bakke, og forbereder en kraftig Maskingeværild mod de nordlige og nordøstlige Affald af den store Bakke øst for Brandstrup.

   b. *Ingeniørhalvkompagniet* med 2 Maskingeværer af II Bataillon tager Stilling à cheval Vejen Brandstrup—Nidløse, omtrent hvor Vejen fra Kvelding-høj munder ud i denne Vej, i Tilslutning til højre til Cyklistkompagniet, fastholder Terrainet om Vejsammenstødet og forbereder en kraftig Maskin-

geværild mod den store Bakke øst for Brandstrup og dens nordvestlige Affald.

Notits: Radiostationen med det nødvendige Personel bliver i Nidløse, og det nødvendigste Personel bliver ved Broerne. —

c. *Cyklistkompagniet* opretholder svage Efteretningspatrouiller i Linien Bromme—Saltofte—Stenmagle—Assentorp og vedligeholder længst muligt Forbindelsen med 1' Division over Ondløse Bro.

Kompagniet med 4 Maskingeværer af II Bataillon besætter Bøgeskovs Østudkant og Terrainet øst derfor, men uden at besætte den store Bakke øst for Brandstrup, hvor det dog længst muligt opretholder Observation. — Kompagniet skal hindre Fjenden i at trænge ind i Bøgeskov fra Øst og Syd og skal forberede en kraftig Maskingeværild mod den store Bakke øst for Brandstrup og dens sydlige og østlige Affald. Der skal lægges Vægt paa Sikring af den sydlige Flanke.

d. *II Bataillon* tager Opstilling som Reserve i den sydlige Del af Orebo Skov ved Nisbakke og forbereder skjult Indrykning til et Modangreb, udgaaende fra Terrainet omkring Orebo Skole—Teglværket ca. 500 m sydvest for Skolen og rettet mod Vedde eller mod Bakken øst for Brandstrup. — Bataillonen rekognoscerer og afmærker skjulte Fremrykningslinier til hurtig Flytning til Bøgeskovs sydøstlige Del og til Sandlyng Skovs sydlige Del.

Bataillonen afgiver:

til Cyklistkompagniet 2 Maskingeværdelinger, melder sig Kl. 4,30 Form. ved Atterup Huse,

til Ingeniørhalvkompagniet 1 Maskingeværdeling, der melder sig Kl. 4,30 Form. ved Vej-

sammenstødet ca. 500 m nordvest for Brandstrup.

Besættelsen paa Dianalund Central opretholdes og forstærkes med 2 Cyklister.

e. *Batteriet* staar i en skjult og omhyggelig maskeret Stilling i Terrainet om Rolighedsbakke med Hovedopgave Beskydning af Sektoren Brandstrup—Vedde og sekundær Opgave Beskydning af det østlige Affald af Sandlyngaa-Dalen mellem Grønholm og Doltebro. — Batteriet rekognoscerer tillige Stilling til Beskydning af Terraninet øst for Sandlyngaa, nord for en Linie Øst—Vest over Grønholm og syd for Hallebyaa.

Batteriet afgiver et Forbindelsesdetachement paa 1 Officer, 1 Officiant eller Underofficer og 6 menige til Detachementet.

3. *Ilden aabnes* overalt saa sent, som Hensynet til egen Sikkerhed tillader det. Dog tages den store Bakke øst for Brandstrup under kraftig Ild fra alle Sider, saasnart en betydeligere, fjendtlig Styrke er trængt frem paa Bakken.

Batteriet aabner først Ilden paa nærmere Ordre fra Detachementet. Dog skal det aabne Ilden paa eget Initiativ, naar stærke, fjendtlige Styrker viser sig i Lavningen vest for Linien Sværdsholt — Vedde — Vedde Station.

4. *Halvambulancen* bliver i Nidløse og træffer Forberedelser til hurtig Tilvejebringelse af ca. 50 Vogne med Halm i Nidløse og Kongsted og omliggende Lokaliteter.

5. I den Udstrækning, Situationen ved Daggry tillader det og uden Hensyn til fjendtlig Rekognoscering, *forstærkes* Stillingerne til haardnakket Forsvar. Arbejderne dækkes ved fremskudte Styrker.

II Bataillon udfører inden Daggry *Skinanlæg* paa

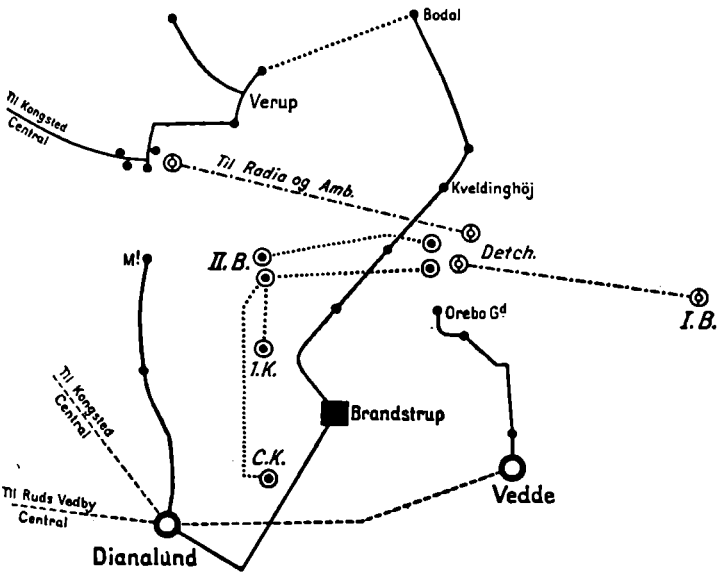

Forklaring.

Permanent Central med Ledning og Abonnenter.

Intercentralledning.

I. Batls. } Apparat med Betjening og Ledning.

II. Batls. }

Kreten og de mod Øst og Sydøst vendende Skraaninger af den store Bakke øst for Brandstrup og efterlader svage Besætningsstyrker, der tillige skal afvise fjendtlige Patrouiller.

Ingeniørhalvkompagniets Redskabsvogne fordeles med 1 til I og 1 til II Bataillon efter nærmere Forhandling med Hensyn til Mødetid og Sted mellem Bataillonerne og Ingeniørhalvkompagniet.

6. *Forbindelsestjenesten* ordnes som angivet paa foranstaaende Skitse.

I og II Bataillon opretter Signal- og Løberforbindelse med Detachementets Kommandostation paa Bakken sydøst for Kveldinghøj. — II Bataillon afgiver 4 Signalører til Detachementsstaben.

Tillige benyttes det permanente Telefonnet længst muligt og ændres ved, at

II Bataillon forbinder *Ledningen* til Brugsforeningen i Verup med *Ledningen* til Bodal.

Endelig afgiver I Bataillon 1 Telefonpatrouille til Detachementsstaben.

Samtlige Foranstaltninger til Sikring af Forbindelsestjenesten skal være trufne Kl. 4,45 Form.

7. *Detachementsstabskvarteret hæves* Kl. 4,30 Form., hvorefter Detachementskommandøren opholder sig paa Bakken sydøst for Kveldinghøj.

Søltoft.

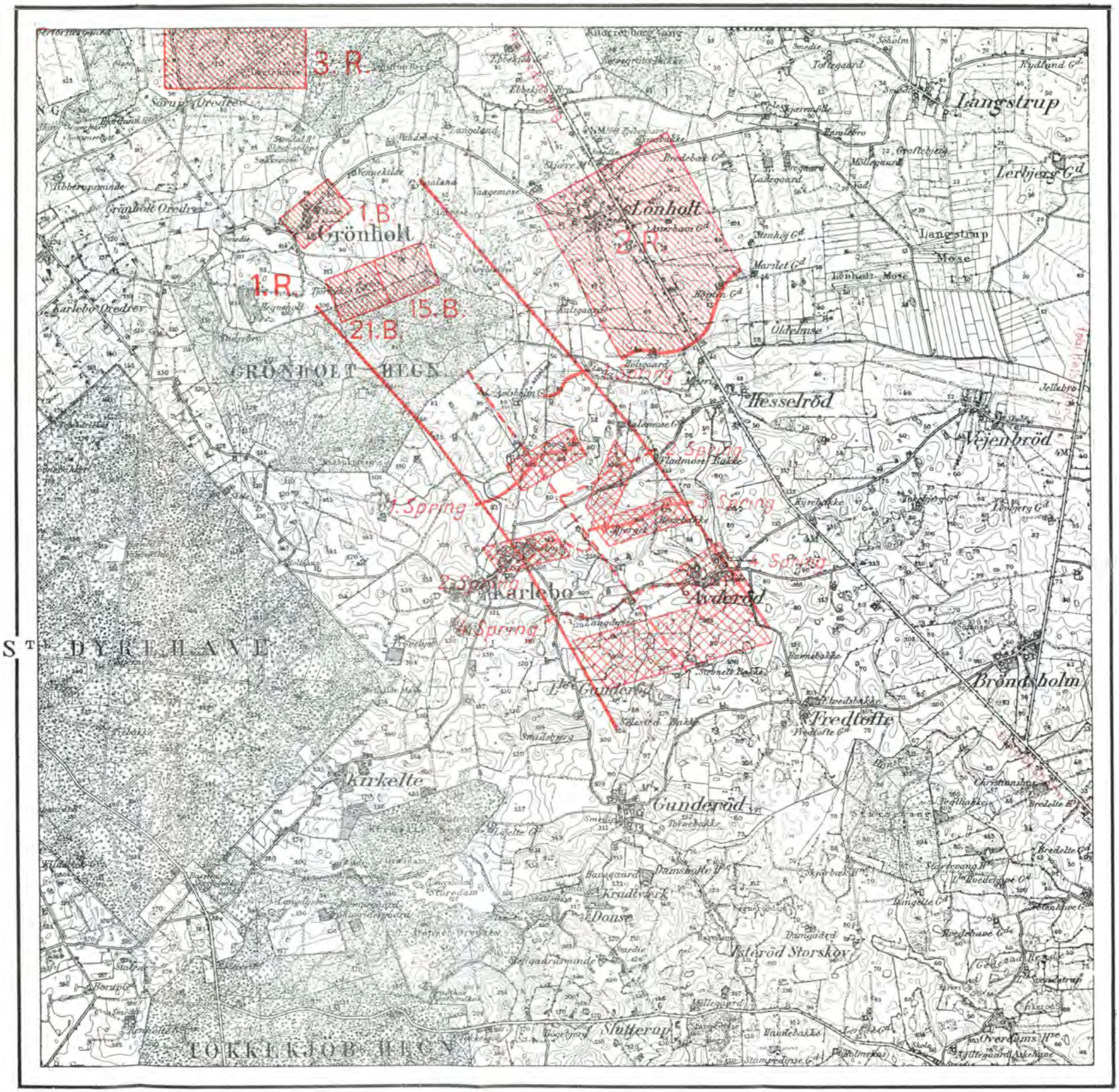

1:40 000

1000 0 1 2 3 4000 Meter

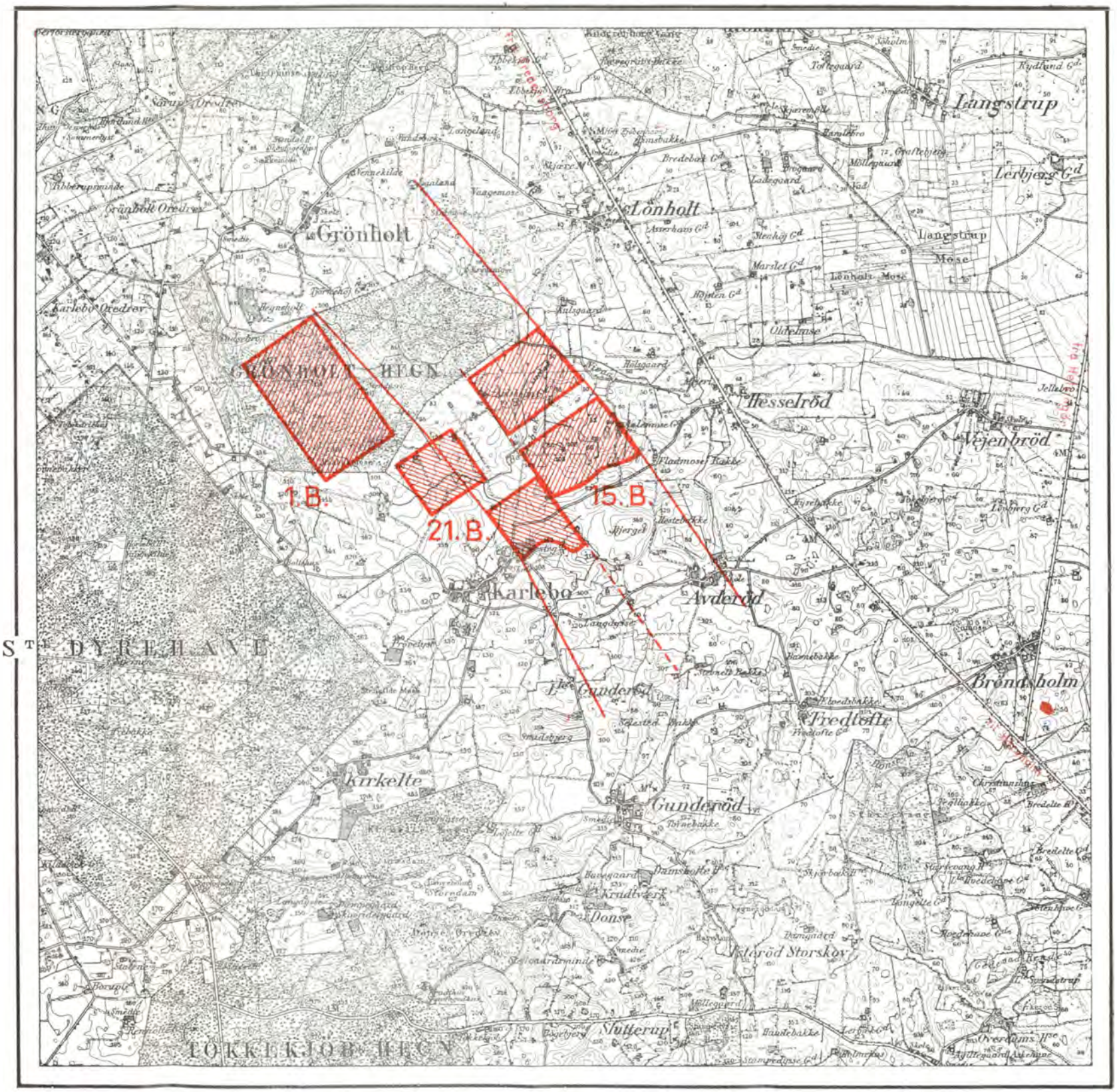

1:40 000

1000 0 1 2 3 4000 Meter

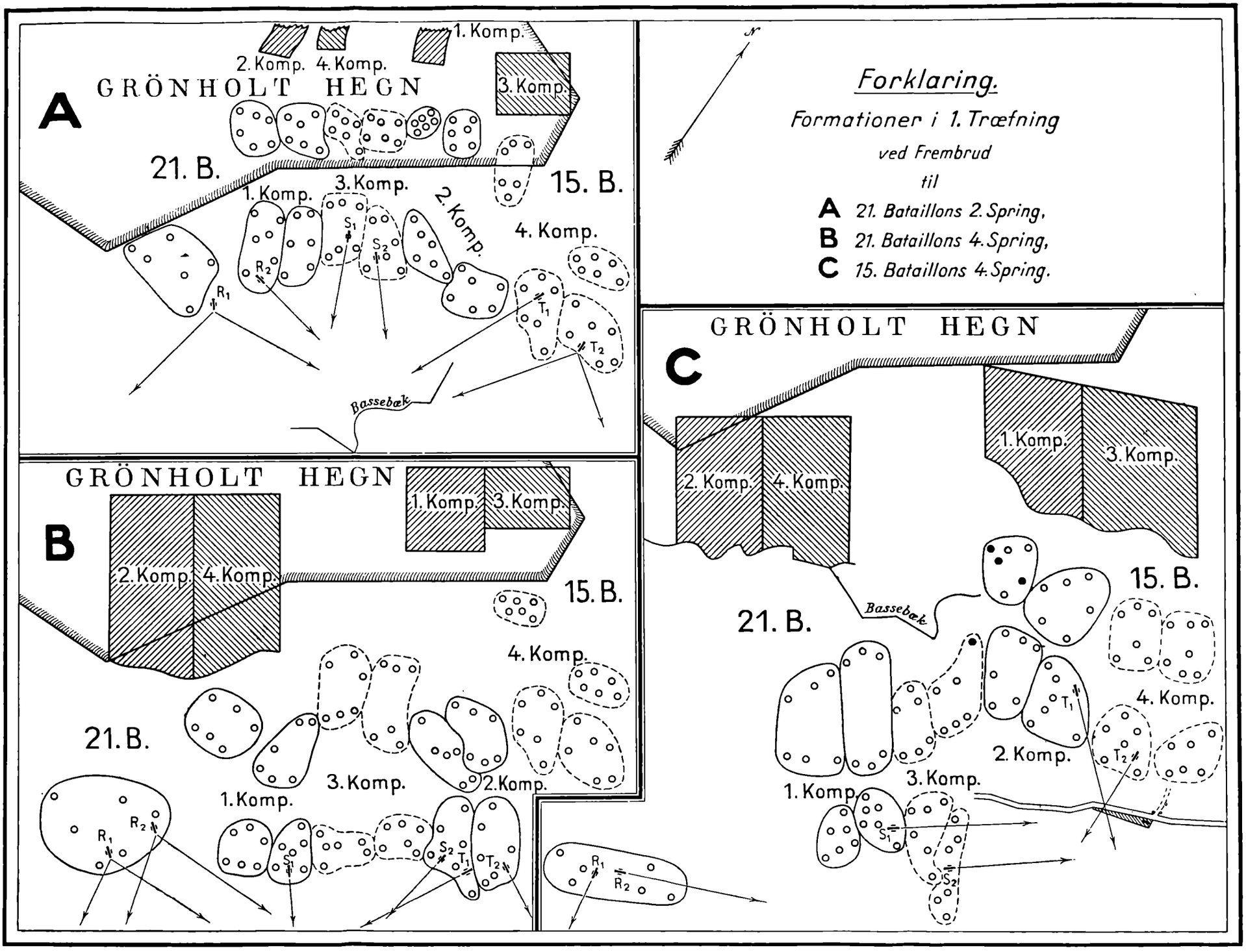
A
GRÖNHOLT HEGN
1. Komp.
2. Komp.
4. Komp.
3. Komp.
21. B.
15. B.
1. Komp.
3. Komp.
2. Komp.
4. Komp.
S1
S2
R2
R1
T1
T2
Bassebæk
B
GRÖNHOLT HEGN
1. Komp.
3. Komp.
2. Komp.
4. Komp.
15. B.
4. Komp.
21. B.
3. Komp.
2. Komp.
1. Komp.
R1
R2
S1
S2
T1
T2
R1
R2
N
Forklaring.
Formationer i 1. Træfning
ved Frembrud
til
A 21. Bataillons 2. Spring,
B 21. Bataillons 4. Spring,
C 15. Bataillons 4. Spring.
C
GRÖNHOLT HEGN
1. Komp.
3. Komp.
2. Komp.
4. Komp.
15. B.
Bassebæk
21. B.
4. Komp.
T1
2. Komp.
T2
3. Komp.
1. Komp.
S1
S2
500
0
1000 Meter

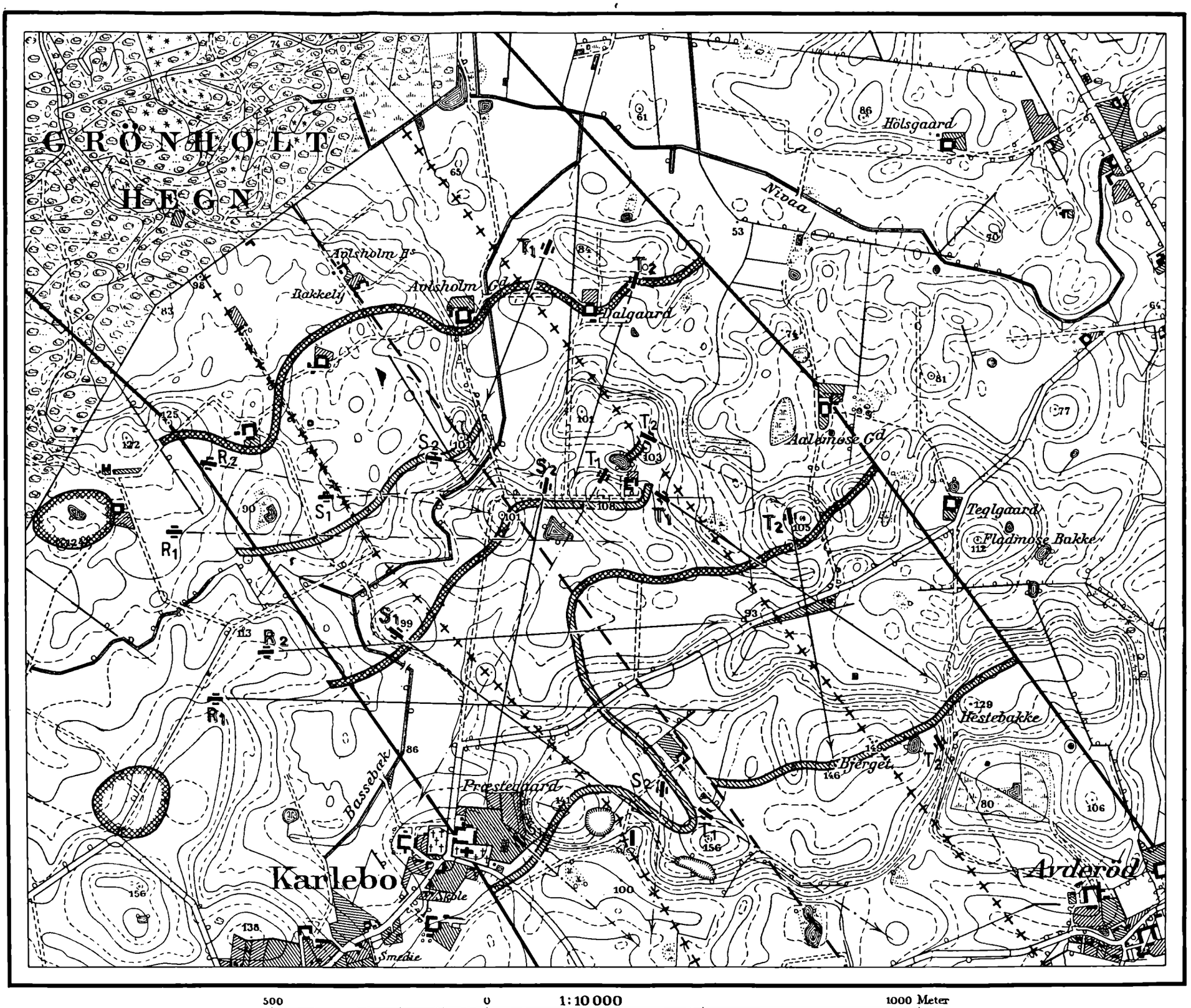
GRÖNHOLT
HEGN
Hölsgaard
Nivaa
Avlsholm Hs
Bakkely
Avlsholm Gd
Dalgaard
Aalemose Gd
Teglgaard
Fladmose Bakke
Hestebakke
Bjerget
Præstegaard
Bassebæk
Karlebo
Skole
Smedie
Avderöd
500
0
1:10 000
1000 Meter

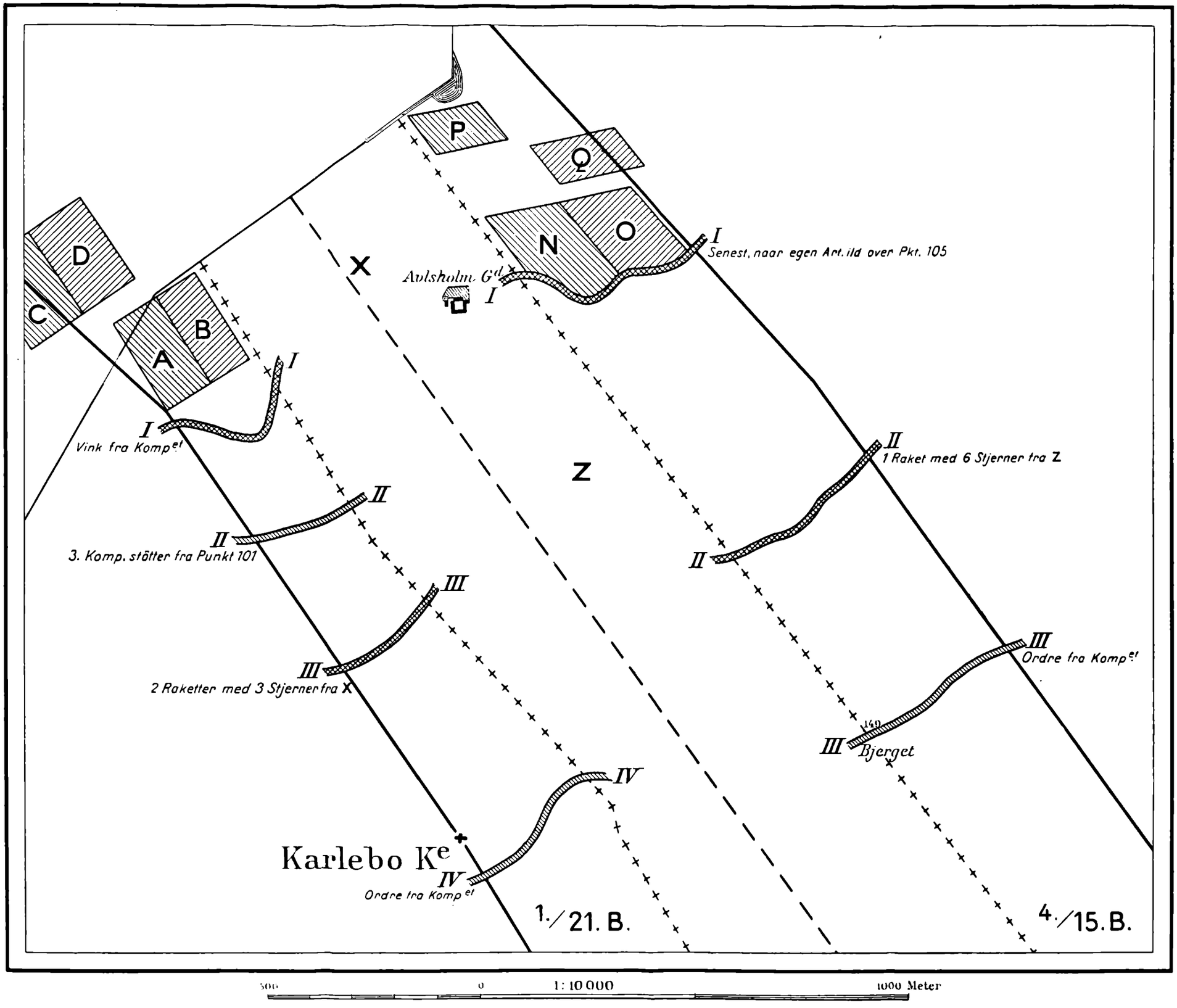
P
Q
N
O
D
C
A
B
X
Z
Avlsholm Gd
I
Senest, naar egen Art. ild over Pkt. 105
I
I
Vink fra Kompet
II
II
3. Komp. stötter fra Punkt 101
III
III
2 Raketter med 3 Stjerner fra X
IV
IV
Ordre fra Kompet
II
1 Raket med 6 Stjerner fra Z
III
Ordre fra Kompet
140
III
Bjerget
Karlebo Ke
1./21. B.
4./15. B.
500
0
1: 10 000
1000 Meter

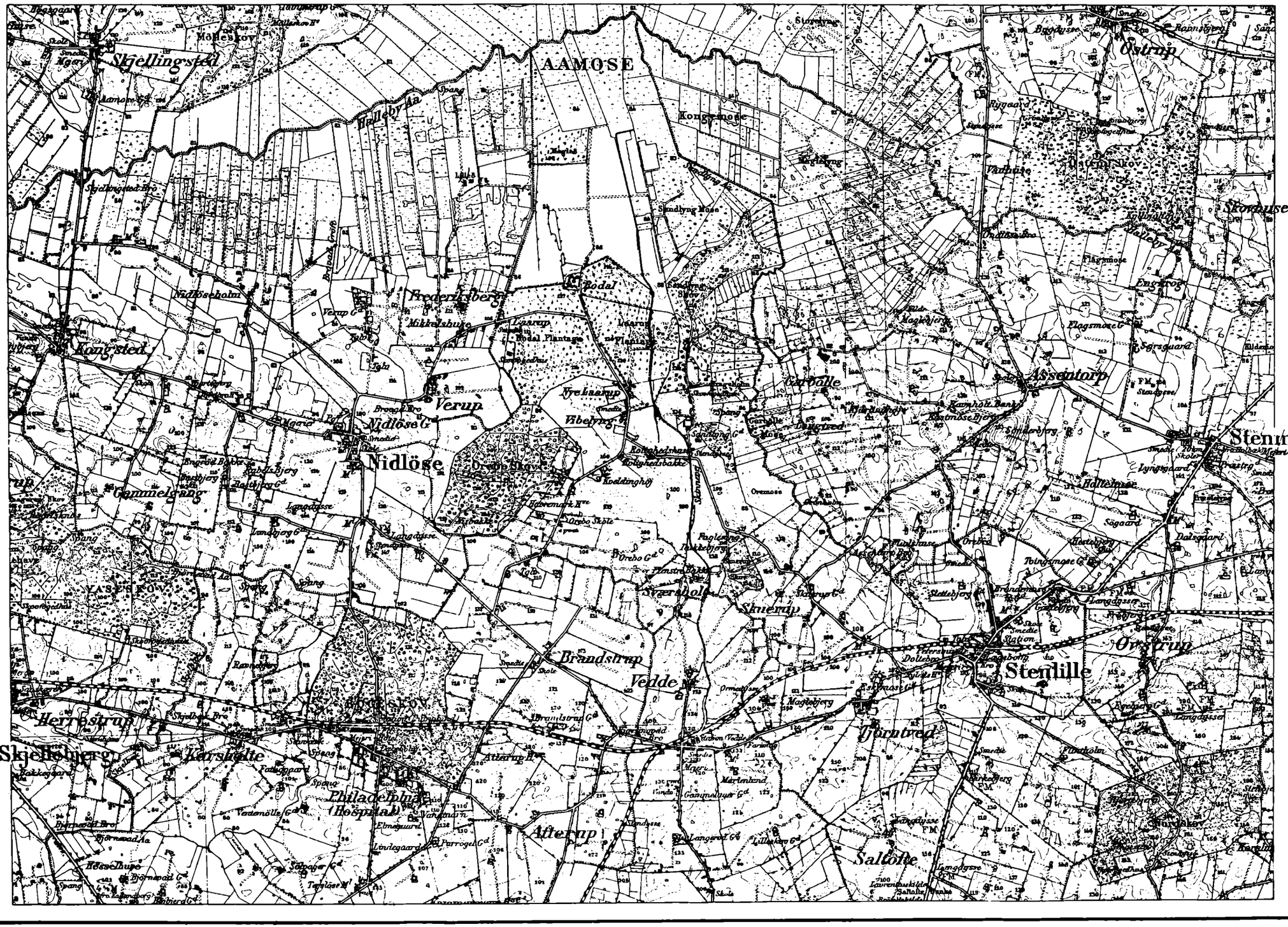

1:40 000

1000 0 1 2 3 4000 Meter

HEYDES BOGTRYKKERI

SlægtsBiblioteket