Danskernes Historie Online
Danske Slægtsforskeres Bibliotek

Dette værk er downloadet fra Danskernes Historie Online

Danskernes Historie Online er Danmarks største digitaliserings-projekt af litteratur inden for emner som personalhistorie, lokalhistorie og slægtsforskning. Biblioteket hører under den almennyttige forening Danske Slægtsforskere. Vi bevarer vores fælles kulturarv, digitaliserer den og stiller den til rådighed for alle interesserede.

Støt vores arbejde – Bliv sponsor

Som sponsor i biblioteket opnår du en række fordele. Læs mere om fordele og sponsorat her: https://slaegtsbibliotek.dk/sponsorat

Ophavsret

Biblioteket indeholder værker både med og uden ophavsret. For værker, som er omfattet af ophavsret, må PDF-filen kun benyttes til personligt brug.

Links

Slægtsforskernes Bibliotek: https://slaegtsbibliotek.dk
Danske Slægtsforskere: https://slaegt.dk



NØGLETAL PÅ POSTNUMRE 2004

anskerne i tal

DANMARKS
STATISTIK

Nøgletal på postnumre 2004

Befolkning - bolig - indkomst
arbejde - pendling - biler

Key figures by zip codes 2004

KARLEBO KOMMUNES
BIBLIOTEKER

DANMARKS
STATISTIK



Nøgletal på postnumre 2004

Udgivet af Danmarks Statistik
Juni 2004
19. årgang
Oplag: 350
Danmarks Statistiks trykkeri, København

ISBN 87-501-1410-7
ISSN 0904-0234

Pris: 193,00 kr. inkl. 25% moms

Adresse:
Danmarks Statistik
Sejrøgade 11
2100 København Ø

Tfl. 39 17 39 17
e-post: dst@dst.dk
www.dst.dk

© Danmarks Statistik 2004

Enhver form for hel eller delvis gengivelse eller mangfoldiggørelse af denne publikation, uden skriftligt samtykke fra Danmarks Statistik, er forbudt efter gældende lov om ophavsret.

Undtaget herfra er citatretten, der giver ret til at citere, med angivelse af denne publikation som kilde, i overensstemmelse med god skik og i det omfang, som betinges af formålet.

Nøgletal på postnumre 2004

Mange virksomheder har behov for på en hurtig og overskuelig måde at kunne vurdere markedsgrundlaget på mindre og fast afgrænsede områder. Dette er baggrunden for, at Danmarks Statistik udsender hæftet *Nøgletal på postnumre*, som indeholder en række vigtige nøgletal om befolkningen og dens sammensætning opdelt på postnumre.

Nøgletal på postnumre indeholder oplysninger om befolkningen fordelt efter alder, beboede boliger, arbejdsstilling, pendlingsstatus, husstandsindkomst samt en opgørelse af husstandenes rådighed over biler.

Nøgletal på postnumre er ligeledes velegnet til beregning af markedsandele ved at sammenholde statistikoplysningerne herfra med virksomhedernes tilsvarende oplysninger om egne kunder, der normalt let kan opdeles på postnumre.

Da enkelte postnumre omfatter et begrænset antal personer, er der foretaget en række sammenlægninger af postnumre, som er anført på næste side. I postnummer 1500 København V har vi valgt ikke at medregne alle de personer som har en rådhusadresse.

Nøgletal på postnumre indeholder også fire postnummerkort med tematisering af emnerne befolkning, indkomster og biltæthed.

I tilknytning til *Nøgletal på postnumre* har Danmarks Statistik udviklet et omfattende servicesystem, *Markedsstatistik*, der rummer mulighed for levering af en lang række planlægningsrelevante data. Antallet af variable, der indgår i systemet samt detaljeringsgraden er langt større end oversigtstallene i *Nøgletal på postnumre.*

Markedsstatistik er ikke bundet til postnummer som geografisk områdeenhed, men man kan istedet anvende andre faste områder som kommuner, by-/landdistrikter eller sogne. Såfremt man ønsker helt frit at definere sine geografiske markedsområder, der netop svarer til virksomhedens markeds- eller filialdistrikter, findes denne mulighed også i *Markedsstatistik.*

Leveringsformen kan være elektronisk, med diskette eller på papir. For standardopgaver vil leveringstiden typisk være ca. én uge efter modtagelsen af Deres bestilling.

Ligeledes har Danmarks Statistik udarbejdet en række summariske oversigtslister over antal personer og husstande inden for kombinationer af kommuner og postnumre. Disse oversigtslister leveres for en stykpris på kr. 150,00 ekskl. moms.

Nøgletal på postnumre kan også leveres på diskette for kr. 5.200,00 ekskl. moms. Ønskes diskette med oplysninger både for 2003 og 2004 er prisen kr. 7.800,00 ekskl. moms.

Vi kan tilbyde et tilsvarende datasæt på sogneniveau. *Nøgletal på sogne* fås på diskette til kr. 15.000,00 ekskl. moms. Ønskes diskette med oplysninger både for 2003 og 2004 er prisen kr. 23.400,00 ekskl. moms.

Bestilling af brochure om *Markedsstatistik*, oversigtslister og disketteudgave af *Nøgletal på postnumre* eller *Nøgletal på sogne* kan fås ved henvendelse til Danmarks Statistik, tlf. 39 17 36 81, e-mail: bia@dst.dk, att. Birgitte Andersen, sektionen for *Markedsstatistik.*

Danmarks Statistik juni 2004

Jan Plovsing
/ Isak Isaksen

Sammenlægninger

Nedenstående postnumre er sammenlagt pr. 1. januar 2004.

Postnummergruppe		*Enkeltpostnumre*	
1000	København K	1000-1099	København K
1100	» »	1100-1199	» »
1200	» »	1200-1299	» »
1300	» »	1300-1399	» »
1400	» »	1400-1499	» »
1500	København V	1500-1599	København V
1600	» »	1600-1699	» »
1700	» »	1700-1799	» »
1800	Frederiksberg C	1800-1899	Frederiksberg C
1900	» »	1900-1999	» »
6840	Oksbøl	6840	Oksbøl
		6853	Vejers Strand
8500	Grenå	8500	Grenå
		8592	Anholt

Definitioner

Beboede boliger Antal beboede boliger omfatter boliger i bygnings- og boligregistret (BBR), hvor der ifølge det centrale personregister (CPR) bor mindst én person.

Husstande Antal husstande (»adressehusstande«) omfatter alle adresser i CPR, hvor der bor mindst én person.

Antal beboede boliger svarer i store træk til antal husstande, idet der kun er ca. 1 pct. af husstandene, hvor der ikke findes oplysninger om boligforhold.

Natbefolkning Antal personer (beskæftigede) med bopæl i området.

Udpendlere Antal personer med bopæl i området, men med arbejdssted uden for området.

Indpendlere Antal personer med bopæl uden for området, men med arbejdssted i området.

Dagbefolkning Antal personer med arbejdssted i området.

Tabelkommentarer

I tabeller med relative fordelinger finder man ikke nogen opgørelse af natbefolkning, ud- og indpendling samt dagbefolkning, da dette ikke tjener noget fornuftigt formål. Der eksisterer jo ikke noget fordelingsbasistal. På samme måde udgår kolonner med gennemsnitstal i disse tabeller med relative fordelinger.

Figur 1. Procentandel af personer på 60 år og derover pr. 1. januar 2004

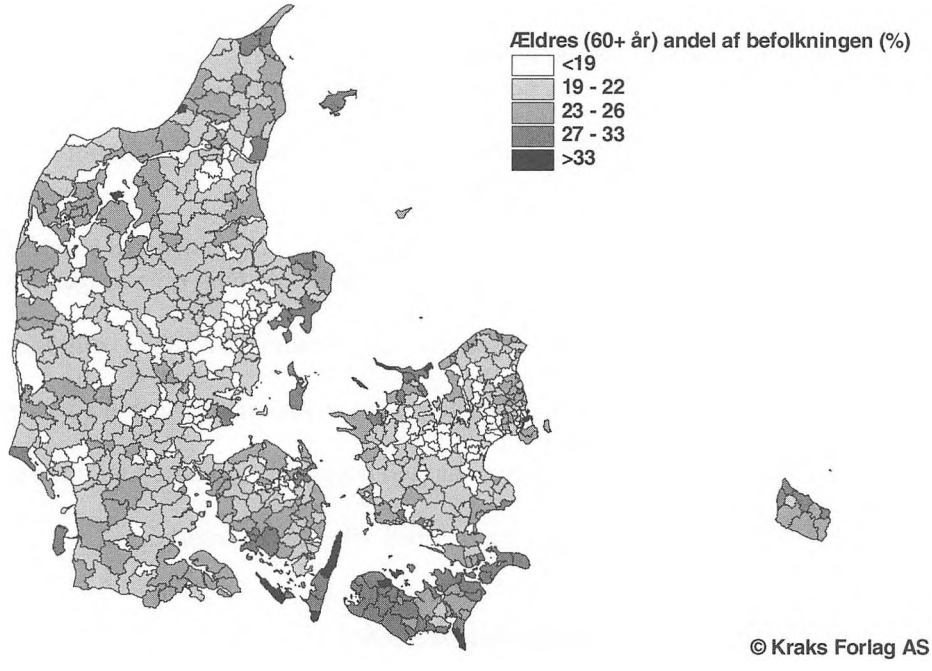

Figur 2. Den gennemsnitlige bruttoindkomst (i 1000 kr.) pr. husstand i 2002

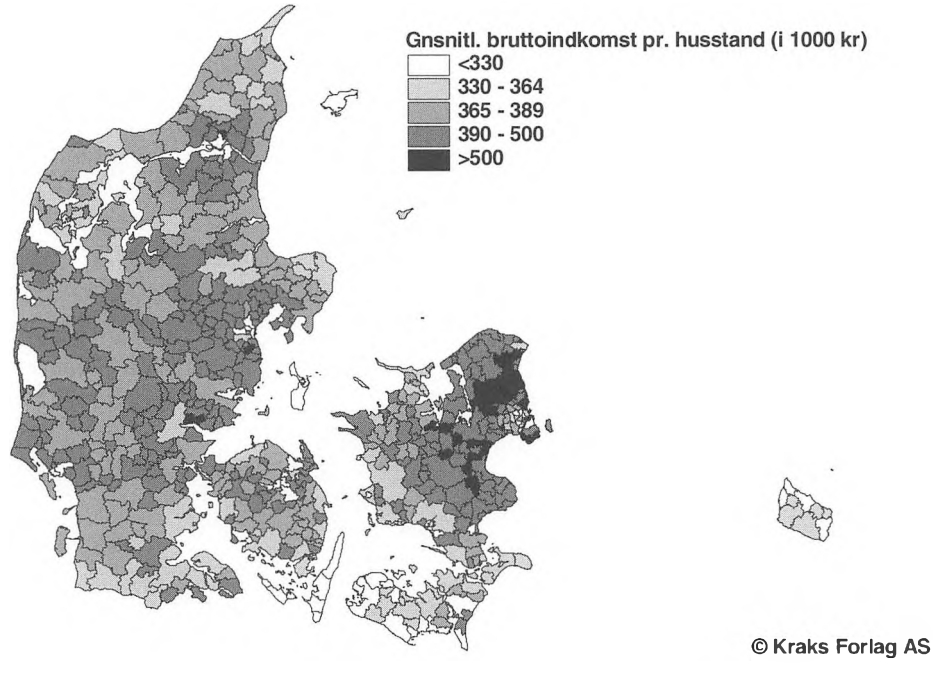

Figur 3. Andelen af husstande med bil set i forhold til det totale antal husstande pr. 1. januar 2003

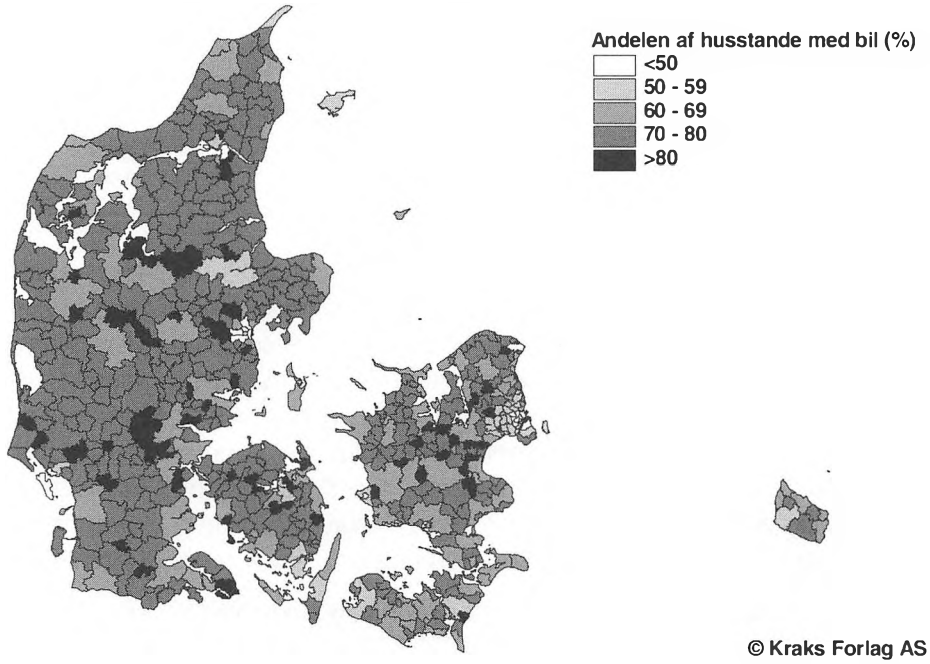

Figur 4. Den gennemsnitlige bruttoindkomst (i 1000 kr.) pr. person over 15 år i 2002

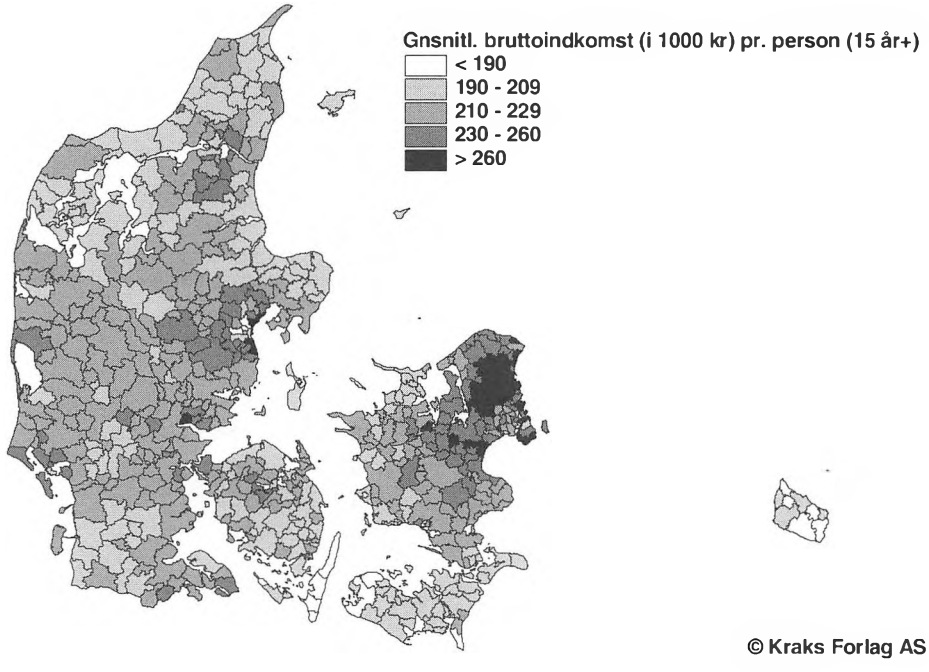

Tabel 1. Optælling på hovedpostnumre - absolutte tal

Postdistrikt	Antal personer pr. 1. januar 2004 fordelt på aldersgrupper							Antal beboede boliger pr. 1. januar 2003			Antal personer 15 år og derover pr. 1. januar 2003 fordelt efter arbejdsstilling					
	I alt	0-6 år	7-16 år	17-24 år	25-39 år	40-59 år	60 år +	I alt	En-familie-huse	Flerfamilie-huse m.m.	I alt	Selvst. og medar. ægtefæller	Lønmodt. højeste og mellem niveau	Øvrige lønmodtagere	Pensionister	Øvrige ude af erhverv
1000	101887	8522	6040	9913	38681	23617	15114	54124	443	53681	88615	4232	25052	28933	13152	17246
2000	1191624	103388	130497	110223	299502	314020	233994	585241	179092	406149	980554	35060	221358	352727	220568	150841
3000	385170	34858	52532	25898	72094	117281	82507	161306	119790	41516	306073	15583	69865	112282	72414	35929
4000	748846	61582	96320	57531	144154	224589	164670	329253	243635	85618	605321	31293	101627	237613	157398	77390
5000	475082	39151	59826	41440	96582	134817	103266	216239	155641	60598	385281	18161	62152	148225	100979	55764
6000	603882	53012	82737	51809	117079	171618	127627	264474	197151	67323	482199	27002	73251	203664	119302	58980
7000	529335	47301	71627	45935	105190	150021	109261	232319	169085	63234	422737	24289	65160	184008	101321	47959
8000	845731	76194	107264	81346	187470	235417	158040	375232	232577	142655	676748	31571	130928	267544	147840	98865
9000	516083	42437	66243	47507	104680	145346	109870	230119	162785	67334	418342	21713	63779	167921	104545	60384
Total	**5397640**	**466445**	**673086**	**471602**	**1165432**	**1516726**	**1104349**	**2448307**	**1460199**	**988108**	**4365870**	**208904**	**813172**	**1702917**	**1037519**	**603358**

Tabel 2. Optælling på hovedpostnumre - relative tal

Postdistrikt	Antal personer pr. 1. januar 2004 fordelt på aldersgrupper							Antal beboede boliger pr. 1. januar 2003		
	I alt	0-6 år	7-16 år	17-24 år	25-39 år	40-59 år	60 år +	I alt	En-familie-huse	Flerfamilie-huse m.m.
	relativ fordeling									
1000	100	8	6	10	38	23	15	100	1	99
2000	100	9	11	9	25	26	20	100	31	69
3000	100	9	14	7	19	30	21	100	74	26
4000	100	8	13	8	19	30	22	100	74	26
5000	100	8	13	9	20	28	22	100	72	28
6000	100	9	14	9	19	28	21	100	75	25
7000	100	9	14	9	20	28	21	100	73	27
8000	100	9	13	10	22	28	19	100	62	38
9000	100	8	13	9	20	28	21	100	71	29
Total	**100**	9	12	9	22	28	20	100	60	40

Tabel 1 (fortsat)

Postdistrikt	Antal beskæftigede personer 15 år og derover pr. 1. januar 2003 fordelt efter pendlingsstatus				Antal husstande pr. 1. januar 2003 fordelt efter bruttoindkomst i 2002 og efter bilrådighed (bruttoindkomst i 1000 kr.)							
	Nat-befolkning	Udpendlere	Indpendlere	Dagbefolkning	Under 200	200-349	350-549	550 og derover	I alt	Gnsntl. bruttoindk. pr. husstand	Gnsntl. bruttoindk. pr. person 15 år og derover	Antal husstande med biler
1000	58 217	51 384	142 295	149 128	17 185	14 349	11 451	11 252	54 237	377	231	17 773
2000	609 145	489 070	459 572	579 647	185 802	152 566	115 555	133 781	587 704	387	232	272 740
3000	197 730	133 112	85 202	149 820	37 851	35 822	36 581	53 197	163 451	460	246	111 813
4000	370 533	212 535	140 473	298 471	96 275	77 997	79 802	78 587	332 661	390	215	222 322
5000	228 538	140 541	121 713	209 710	72 042	53 165	51 756	40 716	217 679	357	202	138 112
6000	303 917	149 356	132 681	287 242	79 132	63 074	67 992	56 833	267 031	378	209	185 834
7000	273 457	113 562	107 811	267 706	67 754	54 629	60 658	50 819	233 860	382	211	162 617
8000	430 043	248 085	224 180	406 138	115 042	89 579	88 933	84 262	377 816	382	213	235 788
9000	253 413	137 482	254 208	370 139	73 980	54 486	57 862	45 926	232 254	367	204	150 977
Total	-	-	-	-	**745 063**	**595 667**	**570 590**	**555 373**	**2 466 693**	**385**	**218**	**1 497 976**

Tabel 2 (fortsat)

Postdistrikt	Antal personer 15 år og derover pr. 1. januar 2003 fordelt efter arbejdsstilling						Antal husstande pr. 1. januar 2003 fordelt efter bruttoindkomst i 2002 (bruttoindkomst i 1000 kr.)				
	I alt	Selvst. og medar. ægtefæller	Lønmodt. højeste og mellemniveau	Øvrige lønmodtagere	Pensionister	Øvrige ude af erhverv	Under 200	200-349	350-549	550 og derover	I alt
	relativ fordeling										
1000	100	5	28	33	15	19	32	26	21	21	100
2000	100	4	23	36	22	15	32	26	20	23	100
3000	100	5	23	37	24	12	23	22	22	33	100
4000	100	5	17	39	26	13	29	23	24	24	100
5000	100	5	16	38	26	14	33	24	24	19	100
6000	100	6	15	42	25	12	30	24	25	21	100
7000	100	6	15	44	24	11	29	23	26	22	100
8000	100	5	19	40	22	15	30	24	24	22	100
9000	100	5	15	40	25	14	32	23	25	20	100
Total	**100**	**5**	**19**	39	24	**14**	**30**	**24**	23	23	**100**

Tabel 3.

Postdistrikt	Antal personer pr. 1. januar 2004 fordelt på aldersgrupper							Antal beboede boliger pr. 1. januar 2003			Antal personer 15 år og derover pr. 1. januar 2003 fordelt efter arbejdsstilling					
	I alt	0-6 år	7-16 år	17-24 år	25-39 år	40-59 år	60 år +	I alt	En-familie-huse	Flerfamilie-huse m.m.	I alt	Selvst. og medar. ægtefæller	Lønmodt. højeste og mellem niveau	Øvrige lønmodtagere	Pensionister	Øvrige ude af erhverv
1000 København K	2 614	178	169	275	757	770	465	1 334	2	1 332	2 344	161	612	826	320	425
1100 København K	3 457	201	143	423	1 429	796	465	1 996	7	1 989	3 164	234	885	1 065	324	656
1200 København K	3 376	207	171	336	1 067	921	674	1 824	12	1 812	2 996	276	896	926	380	518
1300 København K	13 980	1 052	756	1 480	5 264	3 176	2 252	8 113	39	8 074	12 410	565	3 672	4 067	1 972	2 134
1400 København K	11 395	834	827	1 030	3 762	3 348	1 594	5 645	37	5 608	9 593	494	2 686	2 862	1 415	2 136
1500 København V	1 136	87	54	103	341	305	246	559	-	559	1 203	62	325	313	161	342
1600 København V	20 130	1 859	1 008	2 271	9 418	3 786	1 788	10 528	2	10 526	17 708	695	4 465	6 553	1 822	4 173
1700 København V	16 368	1 461	946	1 746	7 665	3 009	1 541	8 845	196	8 649	14 091	456	3 395	5 281	1 759	3 200
1800 Frederiksberg C	16 125	1 405	1 162	1 218	4 672	4 257	3 411	8 189	119	8 070	13 697	779	4 464	3 817	2 678	1 959
1900 Frederiksberg C	13 306	1 238	804	1 031	4 306	3 249	2 678	7 091	29	7 062	11 409	510	3 652	3 223	2 321	1 703
2000 Frederiksberg	62 222	4 841	4 303	5 578	19 043	14 598	13 859	34 591	1 393	33 198	53 796	1 751	14 441	16 474	13 082	8 048
2100 København Ø	79 848	6 587	5 717	8 442	28 135	18 168	12 799	44 809	1 587	43 222	68 715	2 391	19 876	22 302	12 128	12 018
2200 København N	71 215	6 649	5 646	9 232	29 210	12 911	7 567	38 840	12	38 828	60 069	1 889	12 538	21 569	8 910	15 163
2300 København S	94 371	7 482	7 736	11 863	31 437	21 201	14 652	52 124	5 467	46 657	80 189	2 149	14 285	32 769	15 629	15 357
2400 København NV	44 370	3 477	3 178	5 671	14 670	9 469	7 905	25 553	1 873	23 680	38 150	899	6 675	14 096	8 828	7 652
2450 København SV	15 741	1 240	970	1 973	5 214	3 478	2 866	9 549	477	9 072	13 802	265	1 724	5 086	3 467	3 260
2500 Valby	45 941	3 856	4 303	4 906	13 778	10 673	8 425	24 777	3 159	21 618	38 571	1 143	7 842	14 020	9 149	6 417
2600 Glostrup	23 037	1 924	2 600	1 868	5 195	6 264	5 186	11 044	4 686	6 358	18 833	524	3 726	7 790	4 766	2 027
2605 Brøndby	20 594	1 511	2 399	1 546	4 050	5 826	5 262	10 013	3 660	6 353	17 199	468	2 571	6 811	5 276	2 073
2610 Rødovre	36 954	3 056	4 361	2 991	7 472	10 230	8 844	17 942	7 762	10 180	30 547	913	5 418	11 876	8 582	3 758
2620 Albertslund	26 251	2 378	3 951	2 945	5 872	7 132	3 973	11 444	5 898	5 546	20 800	596	4 176	8 234	3 704	4 090
2625 Vallensbæk	5 271	465	708	304	893	1 781	1 120	2 124	1 622	502	4 184	131	1 309	1 628	782	334
2630 Taastrup	32 864	3 020	4 254	2 999	7 158	9 408	6 025	14 565	6 890	7 675	26 500	820	4 956	11 354	5 497	3 873
2635 Ishøj	20 681	1 949	3 098	2 216	4 515	5 994	2 909	8 745	3 720	5 025	16 410	577	2 510	7 671	2 882	2 770
2640 Hedehusene	12 794	1 192	1 862	1 021	2 689	3 982	2 048	4 964	3 434	1 530	10 027	431	2 027	4 630	1 768	1 171
2650 Hvidovre	49 461	4 300	6 272	4 368	10 324	13 719	10 478	22 818	9 713	13 105	39 853	1 306	7 084	16 083	10 088	5 292
2660 Brøndby Strand	14 086	1 467	2 137	1 364	2 858	4 068	2 192	5 324	1 919	3 405	10 734	428	1 513	4 220	2 343	2 230
2665 Vallensbæk Stra	7 111	629	908	582	1 502	2 212	1 278	3 117	1 761	1 356	5 714	206	1 309	2 570	1 052	577
2670 Greve	35 136	3 385	4 917	2 451	7 273	10 753	6 357	14 469	9 452	5 017	27 807	1 155	6 308	11 588	5 351	3 405
2680 Solrød Strand	15 790	1 545	2 175	1 012	3 283	4 987	2 788	6 432	4 711	1 721	12 332	586	3 330	5 047	2 074	1 295
2690 Karlslunde	7 791	737	1 100	488	1 491	2 469	1 506	2 980	2 946	34	6 146	370	1 606	2 454	1 137	579
2700 Brønshøj	41 315	4 012	4 914	3 803	9 571	10 568	8 447	20 320	4 838	15 482	33 367	1 015	6 453	11 073	8 992	5 834
2720 Vanløse	29 570	2 326	2 598	2 918	8 671	7 468	5 589	16 222	2 893	13 329	25 085	769	6 698	8 802	5 483	3 333
2730 Herlev	36 044	3 226	4 623	3 163	7 088	9 973	7 971	16 681	8 830	7 851	28 994	830	5 486	11 023	7 665	3 990
2740 Skovlunde	12 240	1 021	1 490	793	2 364	3 286	3 286	5 554	2 500	3 054	10 005	301	2 059	3 733	2 980	932
2750 Ballerup	29 659	2 747	3 812	2 479	6 163	7 967	6 491	13 506	5 621	7 885	23 792	652	4 710	9 007	6 392	3 031
2760 Måløv	4 411	485	565	347	953	1 379	682	1 762	1 093	669	3 296	101	953	1 314	558	370
2765 Smørum	10 471	1 058	1 690	607	2 216	3 325	1 575	3 930	3 514	416	7 974	367	2 645	3 161	1 080	721
2770 Kastrup	36 879	2 780	4 492	2 632	6 952	11 235	8 788	17 034	7 539	9 495	30 352	854	4 956	12 887	8 336	3 319
2791 Dragør	15 809	1 384	2 193	865	2 532	5 260	3 575	6 459	5 090	1 369	12 587	691	3 041	4 785	2 729	1 341

Tabel 3 (fortsat)

Postdistrikt	Antal beskæftigede personer 15 år og derover pr. 1. januar 2003 fordelt efter pendlingsstatus				Antal husstande pr. 1. januar 2003 fordelt efter bruttoindkomst i 2002 og efter bilrådighed (bruttoindkomst i 1000 kr.)							
	Nat-befolkning	Udpendlere	Indpendlere	Dagbefolkning	Under 200	200-349	350-549	550 og derover	I alt	Gnsntl. bruttoindk. pr. husstand	Gnsntl. bruttoindk. pr. person 15 år og derover	Antal husstande med biler
1000 København K	1 599	1 379	9 697	9 917	446	307	262	325	1 340	408	233	475
1100 København K	2 184	1 744	21 907	22 347	740	411	400	447	1 998	389	246	589
1200 København K	2 098	1 613	21 130	21 615	471	396	368	610	1 845	506	312	783
1300 København K	8 304	7 443	13 115	13 976	2 632	2 200	1 779	1 503	8 114	358	234	2 522
1400 København K	6 042	5 061	16 271	17 252	1 952	1 415	1 121	1 203	5 691	386	229	1 693
1500 København V	700	589	20 816	20 927	126	114	125	197	562	495	231	246
1600 København V	11 713	10 188	20 457	21 982	3 636	3 100	2 270	1 536	10 542	325	193	2 543
1700 København V	9 132	8 499	6 996	7 629	3 319	2 674	1 793	1 067	8 853	304	191	2 079
1800 Frederiksberg C	9 060	8 029	8 122	9 153	1 946	1 937	1 770	2 544	8 197	464	278	3 931
1900 Frederiksberg C	7 385	6 839	3 784	4 330	1 917	1 795	1 563	1 820	7 095	407	253	2 912
2000 Frederiksberg	32 666	27 550	20 301	25 417	11 133	9 886	7 123	6 552	34 694	368	237	13 045
2100 København Ø	44 569	35 479	42 933	52 023	15 974	12 195	8 834	7 893	44 896	346	226	14 492
2200 København N	35 996	31 396	16 096	20 696	16 849	11 581	6 939	3 489	38 858	275	178	8 727
2300 København S	49 203	37 945	24 026	35 284	20 960	15 397	9 464	6 334	52 155	297	193	15 359
2400 København NV	21 670	18 874	16 857	19 653	11 482	7 508	4 070	2 499	25 559	277	186	7 111
2450 København SV	7 075	6 270	12 177	12 982	4 888	2 726	1 422	557	9 593	244	170	2 017
2500 Valby	23 005	19 778	15 612	18 839	9 566	7 039	4 659	3 517	24 781	315	202	8 248
2600 Glostrup	12 040	8 731	25 174	28 483	3 080	2 941	2 416	2 695	11 132	389	230	6 229
2605 Brøndby	9 850	7 765	17 956	20 041	3 090	2 773	2 142	2 015	10 020	363	211	5 324
2610 Rødovre	18 207	14 348	12 079	15 938	5 646	4 935	3 725	3 740	18 046	363	214	9 239
2620 Albertslund	13 006	10 189	9 622	12 439	3 433	2 943	2 459	2 625	11 460	373	206	5 801
2625 Vallensbæk	3 068	2 820	1 587	1 835	220	371	448	1 087	2 126	556	283	1 722
2630 Taastrup	17 130	12 224	19 457	24 363	3 669	3 922	3 459	3 747	14 797	401	224	8 238
2635 Ishøj	10 758	8 467	5 673	7 964	2 233	2 236	2 153	2 131	8 753	393	210	4 758
2640 Hedehusene	7 088	5 591	4 247	5 744	1 003	1 017	1 223	1 841	5 084	468	237	3 550
2650 Hvidovre	24 473	17 548	19 214	26 139	6 910	5 863	4 853	5 231	22 857	375	215	11 888
2660 Brøndby Strand	6 161	5 437	1 426	2 150	1 414	1 331	1 323	1 304	5 372	392	196	2 950
2665 Vallensbæk Stra	4 085	3 615	1 427	1 897	536	747	771	1 072	3 126	460	252	2 103
2670 Greve	19 051	14 742	6 677	10 986	2 931	3 212	3 311	5 300	14 754	472	250	10 142
2680 Solrød Strand	8 963	7 328	1 788	3 423	1 004	1 224	1 488	2 731	6 447	527	276	4 806
2690 Karlslunde	4 430	3 590	3 218	4 058	400	486	735	1 435	3 056	548	272	2 525
2700 Brønshøj	18 541	15 893	5 536	8 184	7 889	5 363	3 497	3 579	20 328	329	200	8 037
2720 Vanløse	16 269	14 610	4 713	6 372	5 350	4 779	3 137	2 959	16 225	346	224	6 265
2730 Herlev	17 339	12 865	15 899	20 373	5 310	4 229	3 250	3 925	16 714	373	215	8 902
2740 Skovlunde	6 093	5 195	4 918	5 816	1 340	1 470	1 208	1 537	5 555	408	227	3 468
2750 Ballerup	14 369	10 265	22 798	26 902	3 887	3 466	2 879	3 283	13 515	390	222	7 455
2760 Måløv	2 368	2 119	1 923	2 172	321	383	365	693	1 762	486	260	1 206
2765 Smørum	6 173	5 219	1 468	2 422	434	637	927	2 008	4 006	566	284	3 327
2770 Kastrup	18 697	12 315	17 169	23 551	4 671	4 413	3 864	4 412	17 360	392	224	9 523
2791 Dragør	8 517	6 730	2 857	4 644	985	1 248	1 512	2 754	6 499	529	273	4 734

Tabel 3.

Postdistrikt	Antal personer pr. 1. januar 2004 fordelt på aldersgrupper							Antal beboede boliger pr. 1. januar 2003			Antal personer 15 år og derover pr. 1. januar 2003 fordelt efter arbejdsstilling					
	I alt	0-6 år	7-16 år	17-24 år	25-39 år	40-59 år	60 år +	I alt	En-familie-huse	Flerfamilie-huse m.m.	I alt	Selvst. og medar. ægtefæller	Lønmodt. højeste og mellem niveau	Øvrige lønmodtagere	Pensionister	Øvrige ude af erhverv
2800 Kgs.Lyngby	38 622	3 059	3 868	4 072	7 906	10 254	9 463	19 985	7 348	12 637	32 329	1 168	8 356	9 775	8 700	4 330
2820 Gentofte	21 106	1 884	2 574	1 571	4 162	6 189	4 726	9 883	4 142	5 741	17 041	872	5 319	4 527	4 122	2 201
2830 Virum	19 810	1 808	2 781	1 229	2 985	5 987	5 020	8 975	5 536	3 439	15 715	670	5 504	3 685	4 290	1 566
2840 Holte	15 074	1 445	2 004	818	2 315	4 608	3 884	6 352	4 289	2 063	11 881	832	4 090	2 721	2 715	1 523
2850 Nærum	7 167	489	777	700	1 151	1 869	2 181	3 793	1 415	2 378	6 088	219	1 388	1 717	1 933	831
2860 Søborg	28 564	2 426	3 529	2 401	6 227	7 948	6 033	13 840	4 555	9 285	23 273	759	5 391	8 193	5 926	3 004
2870 Dyssegaard	5 644	493	641	419	1 207	1 637	1 247	2 828	980	1 848	4 592	155	1 455	1 430	1 063	489
2880 Bagsværd	16 618	1 450	2 185	1 220	3 077	4 889	3 797	7 528	3 868	3 660	13 383	491	3 369	4 282	3 604	1 637
2900 Hellerup	22 519	2 224	2 788	1 392	4 622	6 630	4 863	10 059	3 325	6 734	17 902	1 265	5 984	4 447	3 609	2 597
2920 Charlottenlund	20 652	1 807	2 467	1 275	3 684	5 989	5 430	9 829	3 296	6 533	16 750	1 193	4 876	4 114	4 257	2 310
2930 Klampenborg	4 212	422	587	247	605	1 430	921	1 757	1 023	734	3 318	340	1 017	836	580	545
2942 Skodsborg	1 725	146	122	79	229	512	637	870	271	599	1 490	141	379	374	420	176
2950 Vedbæk	7 830	856	1 161	471	1 317	2 319	1 706	3 062	2 293	769	5 932	491	2 007	1 443	1 096	895
2960 Rungsted Kyst	5 590	483	806	291	669	1 947	1 394	2 226	1 821	405	4 476	385	1 500	1 130	849	612
2970 Hørsholm	19 490	1 836	2 357	1 113	3 365	5 759	5 060	8 859	5 215	3 644	15 661	873	4 691	4 448	3 913	1 736
2980 Kokkedal	10 601	1 006	1 543	894	1 953	3 555	1 650	4 254	3 139	1 115	8 375	402	2 186	3 230	1 344	1 213
2990 Nivå	8 473	825	1 335	604	1 456	2 714	1 539	3 449	2 516	933	6 518	226	1 621	2 318	1 437	916
3000 Helsingør	30 473	2 544	3 589	2 589	6 760	8 401	6 590	14 485	4 507	9 978	25 006	887	3 986	9 586	6 969	3 578
3050 Humlebæk	9 435	847	1 283	683	1 621	3 067	1 934	4 241	2 428	1 813	7 532	390	1 973	2 595	1 619	955
3060 Espergærde	11 368	1 128	1 525	688	1 995	3 432	2 600	4 836	3 005	1 831	8 928	433	2 381	2 870	2 213	1 031
3070 Snekkersten	5 604	573	755	296	963	1 742	1 275	2 296	2 011	285	4 334	220	1 157	1 339	1 124	494
3080 Tikøb	1 429	141	197	76	281	448	286	539	494	45	1 111	107	199	443	239	123
3100 Hornbæk	5 289	466	715	265	872	1 740	1 231	2 088	1 876	212	4 112	327	845	1 456	1 020	464
3120 Dronningmølle	1 675	126	167	66	264	536	516	753	733	20	1 427	91	204	510	434	188
3140 Ålsgårde	4 653	403	640	236	767	1 456	1 151	1 940	1 709	231	3 695	216	889	1 259	967	364
3150 Hellebæk	873	67	137	48	123	328	170	339	252	87	713	56	240	201	113	103
3200 Helsinge	14 255	1 342	2 017	918	2 835	4 315	2 828	5 513	4 954	559	11 111	701	2 365	4 660	2 233	1 152
3210 Vejby	3 381	280	401	174	640	1 055	831	1 479	1 407	72	2 834	218	451	1 134	709	322
3220 Tisvildeleje	1 847	140	243	104	249	638	473	803	740	63	1 530	116	379	459	394	182
3230 Græsted	9 412	794	1 389	622	1 857	2 933	1 817	3 569	3 305	264	7 430	476	1 337	3 140	1 608	869
3250 Gilleleje	9 505	676	1 250	588	1 563	3 041	2 387	3 862	3 670	192	7 752	576	1 225	2 984	2 007	960
3300 Frederiksværk	14 816	1 282	1 808	1 121	2 968	4 454	3 183	6 233	4 565	1 668	12 089	458	1 569	5 248	3 161	1 653
3310 Ølsted	2 838	247	339	179	548	907	618	1 227	1 117	110	2 305	132	335	1 030	560	248
3320 Skævinge	4 367	487	644	261	1 053	1 232	690	1 636	1 550	86	3 299	256	659	1 579	547	258
3330 Gørløse	1 187	113	140	80	276	354	224	437	415	22	876	58	164	365	210	79
3360 Liseleje	1 483	119	173	91	268	454	378	613	554	59	1 190	64	195	504	299	128
3370 Melby	1 591	131	188	79	314	480	399	703	697	6	1 344	74	157	588	373	152
3390 Hundested	9 765	733	1 223	663	1 637	3 190	2 319	4 030	3 348	682	7 912	394	1 316	3 110	2 139	953
3400 Hillerød	35 238	3 417	4 810	2 808	7 032	10 074	7 097	14 875	8 388	6 487	27 845	1 142	7 678	9 741	6 175	3 109
3450 Allerød	18 280	1 837	2 789	1 172	3 323	5 834	3 325	7 210	5 613	1 597	14 085	577	4 980	4 565	2 489	1 474

Tabel 3.

Postdistrikt	Antal personer pr. 1. januar 2004 fordelt på aldersgrupper							Antal beboede boliger pr. 1. januar 2003			Antal personer 15 år og derover pr. 1. januar 2003 fordelt efter arbejdsstilling					
	I alt	0-6 år	7-16 år	17-24 år	25-39 år	40-59 år	60 år +	I alt	Enfamiliehuse	Flerfamiliehuse m.m.	I alt	Selvst. og medar. ægtefæller	Lønmodt. højeste og mellem niveau	Øvrige lønmodtagere	Pensionister	Øvrige ude af erhverv
2800 Kgs.Lyngby	38 622	3 059	3 868	4 072	7 906	10 254	9 463	19 985	7 348	12 637	32 329	1 168	8 356	9 775	8 700	4 330
2820 Gentofte	21 106	1 884	2 574	1 571	4 162	6 189	4 726	9 883	4 142	5 741	17 041	872	5 319	4 527	4 122	2 201
2830 Virum	19 810	1 808	2 781	1 229	2 985	5 987	5 020	8 975	5 536	3 439	15 715	670	5 504	3 685	4 290	1 566
2840 Holte	15 074	1 445	2 004	818	2 315	4 608	3 884	6 352	4 289	2 063	11 881	832	4 090	2 721	2 715	1 523
2850 Nærum	7 167	489	777	700	1 151	1 869	2 181	3 793	1 415	2 378	6 088	219	1 388	1 717	1 933	831
2860 Søborg	28 564	2 426	3 529	2 401	6 227	7 948	6 033	13 840	4 555	9 285	23 273	759	5 391	8 193	5 926	3 004
2870 Dyssegaard	5 644	493	641	419	1 207	1 637	1 247	2 828	980	1 848	4 592	155	1 455	1 430	1 063	489
2880 Bagsværd	16 618	1 450	2 185	1 220	3 077	4 889	3 797	7 528	3 868	3 660	13 383	491	3 369	4 282	3 604	1 637
2900 Hellerup	22 519	2 224	2 788	1 392	4 622	6 630	4 863	10 059	3 325	6 734	17 902	1 265	5 984	4 447	3 609	2 597
2920 Charlottenlund	20 652	1 807	2 467	1 275	3 684	5 989	5 430	9 829	3 296	6 533	16 750	1 193	4 876	4 114	4 257	2 310
2930 Klampenborg	4 212	422	587	247	605	1 430	921	1 757	1 023	734	3 318	340	1 017	836	580	545
2942 Skodsborg	1 725	146	122	79	229	512	637	870	271	599	1 490	141	379	374	420	176
2950 Vedbæk	7 830	856	1 161	471	1 317	2 319	1 706	3 062	2 293	769	5 932	491	2 007	1 443	1 096	895
2960 Rungsted Kyst	5 590	483	806	291	669	1 947	1 394	2 226	1 821	405	4 476	385	1 500	1 130	849	612
2970 Hørsholm	19 490	1 836	2 357	1 113	3 365	5 759	5 060	8 859	5 215	3 644	15 661	873	4 691	4 448	3 913	1 736
2980 Kokkedal	10 601	1 006	1 543	894	1 953	3 555	1 650	4 254	3 139	1 115	8 375	402	2 186	3 230	1 344	1 213
2990 Nivå	8 473	825	1 335	604	1 456	2 714	1 539	3 449	2 516	933	6 518	226	1 621	2 318	1 437	916
3000 Helsingør	30 473	2 544	3 589	2 589	6 760	8 401	6 590	14 485	4 507	9 978	25 006	887	3 986	9 586	6 969	3 578
3050 Humlebæk	9 435	847	1 283	683	1 621	3 067	1 934	4 241	2 428	1 813	7 532	390	1 973	2 595	1 619	955
3060 Espergærde	11 368	1 128	1 525	688	1 995	3 432	2 600	4 836	3 005	1 831	8 928	433	2 381	2 870	2 213	1 031
3070 Snekkersten	5 604	573	755	296	963	1 742	1 275	2 296	2 011	285	4 334	220	1 157	1 339	1 124	494
3080 Tikøb	1 429	141	197	76	281	448	286	539	494	45	1 111	107	199	443	239	123
3100 Hornbæk	5 289	466	715	265	872	1 740	1 231	2 088	1 876	212	4 112	327	845	1 456	1 020	464
3120 Dronningmølle	1 675	126	167	66	264	536	516	753	733	20	1 427	91	204	510	434	188
3140 Ålsgårde	4 653	403	640	236	767	1 456	1 151	1 940	1 709	231	3 695	216	889	1 259	967	364
3150 Hellebæk	873	67	137	48	123	328	170	339	252	87	713	56	240	201	113	103
3200 Helsinge	14 255	1 342	2 017	918	2 835	4 315	2 828	5 513	4 954	559	11 111	701	2 365	4 660	2 233	1 152
3210 Vejby	3 381	280	401	174	640	1 055	831	1 479	1 407	72	2 834	218	451	1 134	709	322
3220 Tisvildeleje	1 847	140	243	104	249	638	473	803	740	63	1 530	116	379	459	394	182
3230 Græsted	9 412	794	1 389	622	1 857	2 933	1 817	3 569	3 305	264	7 430	476	1 337	3 140	1 608	869
3250 Gilleleje	9 505	676	1 250	588	1 563	3 041	2 387	3 862	3 670	192	7 752	576	1 225	2 984	2 007	960
3300 Frederiksværk	14 816	1 282	1 808	1 121	2 968	4 454	3 183	6 233	4 565	1 668	12 089	458	1 569	5 248	3 161	1 653
3310 Ølsted	2 838	247	339	179	548	907	618	1 227	1 117	110	2 305	132	335	1 030	560	248
3320 Skævinge	4 367	487	644	261	1 053	1 232	690	1 636	1 550	86	3 299	256	659	1 579	547	258
3330 Gørløse	1 187	113	140	80	276	354	224	437	415	22	876	58	164	365	210	79
3360 Liseleje	1 483	119	173	91	268	454	378	613	554	59	1 190	64	195	504	299	128
3370 Melby	1 591	131	188	79	314	480	399	703	697	6	1 344	74	157	588	373	152
3390 Hundested	9 765	733	1 223	663	1 637	3 190	2 319	4 030	3 348	682	7 912	394	1 316	3 110	2 139	953
3400 Hillerød	35 238	3 417	4 810	2 808	7 032	10 074	7 097	14 875	8 388	6 487	27 845	1 142	7 678	9 741	6 175	3 109
3450 Allerød	18 280	1 837	2 789	1 172	3 323	5 834	3 325	7 210	5 613	1 597	14 085	577	4 980	4 565	2 489	1 474
3460 Birkerød	20 825	1 878	2 920	1 372	3 529	6 356	4 770	8 703	5 587	3 116	16 541	760	5 316	4 616	4 018	1 831

Tabel 3 (fortsat)

Postdistrikt	Antal beskæftigede personer 15 år og derover pr. 1. januar 2003 fordelt efter pendlingsstatus				Antal husstande pr. 1. januar 2003 fordelt efter bruttoindkomst i 2002 og efter bilrådighed (bruttoindkomst i 1000 kr.)							
	Nat-Befolkning	Udpendlere	Indpendlere	Dagbefolkning	Under 200	200-349	350-549	550 og derover	I alt	Gnsntl. bruttoindk. pr. husstand	Gnsntl. bruttoindk. pr. person 15 år og derover	Antal husstande med biler
2800 Kgs.Lyngby	19 299	14 446	20 806	25 659	6 810	4 744	3 543	5 024	20 121	399	248	9 961
2820 Gentofte	10 718	9 161	7 758	9 315	2 453	2 270	1 774	3 493	9 990	509	298	5 859
2830 Virum	9 859	8 281	5 202	6 780	1 748	2 010	1 667	3 604	9 029	530	305	5 931
2840 Holte	7 643	6 420	3 534	4 757	1 013	1 086	1 060	3 223	6 382	696	374	4 868
2850 Nærum	3 324	2 681	3 059	3 702	1 355	917	677	848	3 797	393	245	1 975
2860 Søborg	14 343	11 473	16 436	19 306	4 296	3 724	2 710	3 139	13 869	376	224	7 016
2870 Dyssegaard	3 040	2 847	471	664	613	795	602	831	2 841	435	269	1 627
2880 Bagsværd	8 142	6 757	8 954	10 339	2 038	1 808	1 463	2 230	7 539	443	250	4 333
2900 Hellerup	11 696	9 536	15 730	17 890	2 074	2 054	1 885	4 104	10 117	591	334	6 218
2920 Charlottenlund	10 183	8 363	4 916	6 736	2 345	2 097	1 793	3 657	9 892	599	354	6 033
2930 Klampenborg	2 193	1 832	1 293	1 654	276	269	285	941	1 771	836	446	1 325
2942 Skodsborg	894	759	521	656	128	163	174	406	871	755	441	657
2950 Vedbæk	3 941	3 273	2 483	3 151	499	482	477	1 617	3 075	746	387	2 391
2960 Rungsted Kyst	3 015	2 530	1 372	1 857	198	256	331	1 445	2 230	886	441	1 960
2970 Hørsholm	10 012	7 500	8 389	10 901	1 869	1 901	1 740	3 425	8 935	529	302	6 169
2980 Kokkedal	5 818	4 812	2 524	3 530	760	896	932	1 674	4 262	507	258	2 976
2990 Nivå	4 165	3 501	1 296	1 960	719	773	786	1 175	3 453	472	250	2 250
3000 Helsingør	14 459	8 259	5 885	12 085	5 061	4 052	3 069	2 665	14 847	349	207	6 925
3050 Humlebæk	4 958	3 916	2 176	3 218	967	1 073	833	1 390	4 263	485	275	2 648
3060 Espergærde	5 684	4 454	2 530	3 760	1 002	1 083	1 025	1 761	4 871	503	274	3 283
3070 Snekkersten	2 716	2 416	812	1 112	611	461	448	898	2 418	477	266	1 519
3080 Tikøb	749	583	142	308	100	121	132	195	548	493	243	447
3100 Hornbæk	2 628	1 870	730	1 488	448	451	500	731	2 130	467	242	1 559
3120 Dronningmølle	805	665	187	327	137	239	186	192	754	421	222	597
3140 Ålsgårde	2 364	2 042	386	708	364	425	447	718	1 954	486	257	1 449
3150 Hellebæk	497	428	286	355	56	42	70	177	345	617	299	278
3200 Helsinge	7 726	4 873	2 467	5 320	998	1 071	1 347	2 114	5 530	493	245	4 255
3210 Vejby	1 803	1 425	385	763	306	357	399	423	1 485	432	226	1 154
3220 Tisvildeleje	954	733	228	449	162	203	179	263	807	463	244	602
3230 Græsted	4 953	3 570	1 364	2 747	717	697	939	1 249	3 602	466	226	2 810
3250 Gilleleje	4 785	3 018	1 451	3 218	903	875	948	1 199	3 925	447	226	2 839
3300 Frederiksværk	7 275	4 660	2 005	4 620	1 673	1 418	1 580	1 587	6 258	405	210	4 196
3310 Ølsted	1 497	1 199	391	689	305	282	319	324	1 230	406	217	895
3320 Skævinge	2 494	1 932	725	1 287	293	300	422	642	1 657	483	243	1 305
3330 Gørløse	587	455	435	567	85	101	113	144	443	453	229	320
3360 Liseleje	763	649	133	247	120	137	178	184	619	446	232	486
3370 Melby	819	723	189	285	140	206	184	173	703	413	216	524
3390 Hundested	4 820	2 760	872	2 932	1 105	956	1 064	1 102	4 227	405	216	2 803
3400 Hillerød	18 561	10 468	14 508	22 601	3 256	3 424	3 088	5 213	14 981	472	254	9 785
3450 Allerød	10 122	7 651	6 076	8 547	1 054	1 249	1 490	3 485	7 278	569	294	5 500
3460 Birkerød	10 692	7 864	7 515	10 343	1 641	1 940	1 582	3 701	8 864	566	303	6 139

Tabel 3 (fortsat)

Postdistrikt	Antal beskæftigede personer 15 år og derover pr. 1. januar 2003 fordelt efter pendlingsstatus				Antal husstande pr. 1. januar 2003 fordelt efter bruttoindkomst i 2002 og efter bilrådighed (bruttoindkomst i 1000 kr.)							
	Nat-befolkning	Udpendlere	Indpendlere	Dagbefolkning	Under 200	200-349	350-549	550 og derover	I alt	Gnsntl. bruttoindk. pr. husstand	Gnsntl. bruttoindk. pr. person 15 år og derover	Antal husstande med biler
2800 Kgs.Lyngby	19 299	14 446	20 806	25 659	6 810	4 744	3 543	5 024	20 121	399	248	9 961
2820 Gentofte	10 718	9 161	7 758	9 315	2 453	2 270	1 774	3 493	9 990	509	298	5 859
2830 Virum	9 859	8 281	5 202	6 780	1 748	2 010	1 667	3 604	9 029	530	305	5 931
2840 Holte	7 643	6 420	3 534	4 757	1 013	1 086	1 060	3 223	6 382	696	374	4 868
2850 Nærum	3 324	2 681	3 059	3 702	1 355	917	677	848	3 797	393	245	1 975
2860 Søborg	14 343	11 473	16 436	19 306	4 296	3 724	2 710	3 139	13 869	376	224	7 016
2870 Dyssegaard	3 040	2 847	471	664	613	795	602	831	2 841	435	269	1 627
2880 Bagsværd	8 142	6 757	8 954	10 339	2 038	1 808	1 463	2 230	7 539	443	250	4 333
2900 Hellerup	11 696	9 536	15 730	17 890	2 074	2 054	1 885	4 104	10 117	591	334	6 218
2920 Charlottenlund	10 183	8 363	4 916	6 736	2 345	2 097	1 793	3 657	9 892	599	354	6 033
2930 Klampenborg	2 193	1 832	1 293	1 654	276	269	285	941	1 771	836	446	1 325
2942 Skodsborg	894	759	521	656	128	163	174	406	871	755	441	657
2950 Vedbæk	3 941	3 273	2 483	3 151	499	482	477	1 617	3 075	746	387	2 391
2960 Rungsted Kyst	3 015	2 530	1 372	1 857	198	256	331	1 445	2 230	886	441	1 960
2970 Hørsholm	10 012	7 500	8 389	10 901	1 869	1 901	1 740	3 425	8 935	529	302	6 169
2980 Kokkedal	5 818	4 812	2 524	3 530	760	896	932	1 674	4 262	507	258	2 976
2990 Nivå	4 165	3 501	1 296	1 960	719	773	786	1 175	3 453	472	250	2 250
3000 Helsingør	14 459	8 259	5 885	12 085	5 061	4 052	3 069	2 665	14 847	349	207	6 925
3050 Humlebæk	4 958	3 916	2 176	3 218	967	1 073	833	1 390	4 263	485	275	2 648
3060 Espergærde	5 684	4 454	2 530	3 760	1 002	1 083	1 025	1 761	4 871	503	274	3 283
3070 Snekkersten	2 716	2 416	812	1 112	611	461	448	898	2 418	477	266	1 519
3080 Tikøb	749	583	142	308	100	121	132	195	548	493	243	447
3100 Hornbæk	2 628	1 870	730	1 488	448	451	500	731	2 130	467	242	1 559
3120 Dronningmølle	805	665	187	327	137	239	186	192	754	421	222	597
3140 Ålsgårde	2 364	2 042	386	708	364	425	447	718	1 954	486	257	1 449
3150 Hellebæk	497	428	286	355	56	42	70	177	345	617	299	278
3200 Helsinge	7 726	4 873	2 467	5 320	998	1 071	1 347	2 114	5 530	493	245	4 255
3210 Vejby	1 803	1 425	385	763	306	357	399	423	1 485	432	226	1 154
3220 Tisvildeleje	954	733	228	449	162	203	179	263	807	463	244	602
3230 Græsted	4 953	3 570	1 364	2 747	717	697	939	1 249	3 602	466	226	2 810
3250 Gilleleje	4 785	3 018	1 451	3 218	903	875	948	1 199	3 925	447	226	2 839
3300 Frederiksværk	7 275	4 660	2 005	4 620	1 673	1 418	1 580	1 587	6 258	405	210	4 196
3310 Ølsted	1 497	1 199	391	689	305	282	319	324	1 230	406	217	895
3320 Skævinge	2 494	1 932	725	1 287	293	300	422	642	1 657	483	243	1 305
3330 Gørløse	587	455	435	567	85	101	113	144	443	453	229	320
3360 Liseleje	763	649	133	247	120	137	178	184	619	446	232	486
3370 Melby	819	723	189	285	140	206	184	173	703	413	216	524
3390 Hundested	4 820	2 760	872	2 932	1 105	956	1 064	1 102	4 227	405	216	2 803
3400 Hillerød	18 561	10 468	14 508	22 601	3 256	3 424	3 088	5 213	14 981	472	254	9 785
3450 Allerød	10 122	7 651	6 076	8 547	1 054	1 249	1 490	3 485	7 278	569	294	5 500

Tabel 3.

Postdistrikt	Antal personer pr. 1. januar 2004 fordelt på aldersgrupper							Antal beboede boliger pr. 1. januar 2003			Antal personer 15 år og derover pr. 1. januar 2003 fordelt efter arbejdsstilling					
	I alt	0-6 år	7-16 år	17-24 år	25-39 år	40-59 år	60 år +	I alt	Enfamiliehuse	Flerfamiliehuse m.m.	I alt	Selvst. og medar. ægtefæller	Lønmodt. højeste og mellem niveau	Øvrige lønmodtagere	Pensionister	Øvrige ude af erhverv
3480 Fredensborg	12 418	1 173	1 758	735	2 175	3 941	2 636	5 084	4 241	843	9 743	557	2 621	3 319	2 183	1 063
3490 Kvistgård	1 340	138	169	86	290	451	206	476	452	24	1 067	95	187	502	175	108
3500 Værløse	18 836	1 805	2 762	1 160	2 988	5 864	4 257	7 692	5 916	1 776	14 634	595	5 159	4 129	3 335	1 416
3520 Farum	18 327	1 770	2 816	1 352	3 188	5 584	3 617	7 387	4 293	3 094	14 207	631	4 238	4 584	2 955	1 799
3540 Lynge	5 003	593	736	254	1 055	1 431	934	1 846	1 762	84	3 768	260	1 057	1 403	682	366
3550 Slangerup	9 594	1 042	1 410	563	2 175	2 722	1 682	3 585	3 333	252	7 298	450	1 733	3 160	1 305	650
3600 Frederikssund	18 877	1 776	2 504	1 303	3 811	5 491	3 992	8 022	5 319	2 703	14 999	614	3 270	6 047	3 500	1 568
3630 Jægerspris	9 275	783	1 243	587	1 665	2 856	2 141	3 844	3 517	327	7 469	393	1 357	2 899	1 978	842
3650 Ølstykke	14 861	1 630	2 176	928	3 455	4 426	2 246	5 473	5 156	317	11 290	437	2 902	5 236	1 724	991
3660 Stenløse	9 858	935	1 320	561	1 898	3 055	2 089	3 900	3 664	236	7 834	380	2 195	2 969	1 575	715
3670 Veksø Sj	3 418	389	571	185	764	1 047	462	1 238	1 178	60	2 538	168	762	1 015	352	241
3700 Rønne	18 160	1 303	2 299	1 417	2 971	5 715	4 455	8 719	7 155	1 564	15 088	624	2 084	5 700	4 427	2 253
3720 Aakirkeby	5 452	400	762	380	878	1 653	1 379	2 343	2 268	75	4 368	313	460	1 608	1 392	595
3730 Nexø	6 275	408	881	429	984	1 969	1 604	2 873	2 664	209	5 211	335	499	1 954	1 605	818
3740 Svaneke	2 328	148	274	112	287	809	698	1 130	1 034	96	1 976	178	284	553	655	306
3751 Østermarie	1 581	134	222	92	258	498	377	679	662	17	1 249	144	128	417	347	213
3760 Gudhjem	2 450	171	313	127	339	844	656	1 107	1 028	79	2 043	212	240	662	614	315
3770 Allinge	3 535	194	457	204	494	1 207	979	1 669	1 500	169	2 995	228	328	952	988	499
3782 Klemensker	1 297	108	180	79	239	401	290	563	548	15	1 047	80	102	424	287	154
3790 Hasle	2 696	187	337	165	442	850	715	1 266	1 175	91	2 248	160	259	767	715	347
4000 Roskilde	70 037	5 944	8 663	6 052	14 372	20 556	14 450	31 806	17 547	14 259	56 632	2 127	14 405	20 566	12 876	6 658
4040 Jyllinge	9 694	1 079	1 345	473	2 250	2 712	1 835	3 818	3 786	32	7 352	343	2 019	2 978	1 364	648
4050 Skibby	7 851	611	1 035	568	1 474	2 533	1 630	3 073	2 914	159	6 300	420	1 092	2 770	1 351	667
4060 Kirke Såby	4 092	409	570	238	869	1 307	699	1 523	1 474	49	3 195	199	674	1 463	526	333
4070 Kirke Hyllinge	6 338	562	831	340	1 282	1 944	1 379	2 526	2 489	37	5 056	322	981	2 074	1 198	481
4100 Ringsted	29 406	2 693	3 803	2 354	6 447	8 457	5 652	12 771	7 993	4 778	23 337	1 183	3 749	10 231	5 363	2 811
4130 Viby Sj.	5 893	557	933	399	1 179	1 884	941	2 269	2 089	180	4 552	234	1 111	1 971	792	444
4140 Borup	5 109	495	699	334	995	1 561	1 025	2 050	1 585	465	3 942	219	829	1 573	880	441
4160 Herlufmagle	4 731	431	711	288	929	1 487	885	1 871	1 819	52	3 698	244	603	1 692	767	392
4171 Glumsø	3 397	282	469	224	622	1 071	729	1 407	1 231	176	2 726	192	444	1 117	653	320
4173 Fjenneslev	2 213	202	290	171	460	696	394	884	842	42	1 779	157	210	872	340	200
4174 Jystrup M.Sj.	1 444	117	271	100	231	513	212	526	458	68	1 097	92	330	374	160	141
4180 Sorø	13 929	1 174	1 863	995	2 633	4 210	3 054	6 119	4 537	1 582	11 111	621	2 397	3 905	2 809	1 379
4190 Munke Bjergby	928	78	99	81	197	300	173	364	360	4	767	65	127	321	175	79
4200 Slagelse	42 587	3 705	5 177	4 137	9 302	11 800	8 466	19 499	11 073	8 426	34 429	1 552	5 495	13 931	8 499	4 952
4220 Korsør	17 648	1 385	2 200	1 317	3 361	5 134	4 251	8 409	4 374	4 035	14 494	436	1 721	5 471	4 479	2 387
4230 Skælskør	9 215	730	1 205	660	1 602	2 671	2 347	4 138	2 786	1 352	7 372	442	1 002	2 756	2 163	1 009
4241 Vemmelev	2 944	265	436	193	610	929	511	1 120	1 099	21	2 330	151	349	1 098	477	255
4242 Boeslunde	1 168	121	155	72	259	325	236	466	454	12	926	71	101	438	205	111
4243 Rude	1 153	63	129	59	159	411	332	518	500	18	957	80	176	280	314	107

Tabel 3 (fortsat)

Postdistrikt	Antal beskæftigede personer 15 år og derover pr. 1. januar 2003 fordelt efter pendlingsstatus				Antal husstande pr. 1. januar 2003 fordelt efter bruttoindkomst i 2002 og efter bilrådighed (bruttoindkomst i 1000 kr.)							
	Nat-befolkning	Udpendlere	Indpendlere	Dagbefolkning	Under 200	200-349	350-549	550 og derover	I alt	Gnsntl. bruttoindk. pr. husstand	Gnsntl. bruttoindk. pr. person 15 år og derover	Antal husstande med biler
3480 Fredensborg	6 497	4 682	2 526	4 341	1 059	949	1 057	2 051	5 116	531	279	3 713
3490 Kvistgård	784	617	1 612	1 779	70	81	147	199	497	524	244	388
3500 Værløse	9 883	7 860	3 811	5 834	1 252	1 412	1 432	3 607	7 703	573	302	5 753
3520 Farum	9 453	7 052	4 928	7 329	1 444	1 610	1 616	2 891	7 561	509	271	5 040
3540 Lynge	2 720	2 136	2 205	2 789	297	335	402	848	1 882	545	272	1 519
3550 Slangerup	5 343	3 885	1 817	3 275	536	690	862	1 533	3 621	517	257	2 907
3600 Frederikssund	9 931	6 047	4 219	8 103	1 798	1 742	1 868	2 630	8 038	448	240	5 575
3630 Jægerspris	4 649	3 151	1 053	2 551	1 015	918	891	1 136	3 960	421	223	2 905
3650 Ølstykke	8 575	6 922	1 772	3 425	718	949	1 413	2 546	5 626	521	260	4 596
3660 Stenløse	5 544	4 396	2 429	3 577	604	713	885	1 762	3 964	525	266	3 157
3670 Veksø Sj	1 945	1 677	300	568	182	191	279	599	1 251	561	277	987
3700 Rønne	8 408	2 095	3 069	9 382	3 163	2 145	2 223	1 216	8 747	330	191	5 121
3720 Aakirkeby	2 381	1 296	752	1 837	822	591	631	328	2 372	336	182	1 686
3730 Nexø	2 788	1 100	825	2 513	1 044	704	726	416	2 890	325	180	1 834
3740 Svaneke	1 015	642	243	616	404	279	290	164	1 137	338	194	731
3751 Østermarie	689	422	229	496	244	158	186	93	681	334	182	489
3760 Gudhjem	1 114	666	346	794	417	290	282	163	1 152	328	185	775
3770 Allinge	1 508	679	555	1 384	618	440	374	243	1 675	327	183	1 072
3782 Klemensker	606	426	194	374	185	153	156	69	563	330	177	419
3790 Hasle	1 186	748	439	877	475	309	319	173	1 276	329	187	828
4000 Roskilde	37 098	20 020	19 117	36 195	8 464	7 397	6 475	9 576	31 912	432	243	19 386
4040 Jyllinge	5 340	4 336	1 120	2 124	515	743	923	1 645	3 826	524	273	3 174
4050 Skibby	4 282	2 768	927	2 441	708	645	803	982	3 138	455	227	2 378
4060 Kirke Såby	2 336	1 956	461	841	221	267	427	627	1 542	511	247	1 295
4070 Kirke Hyllinge	3 377	2 497	689	1 569	573	522	617	902	2 614	460	238	2 029
4100 Ringsted	15 163	7 769	7 238	14 632	3 544	2 955	3 133	3 206	12 838	398	219	8 616
4130 Viby Sj.	3 316	2 481	1 046	1 881	412	411	534	929	2 286	485	244	1 780
4140 Borup	2 621	1 908	1 063	1 776	486	451	456	673	2 066	448	235	1 474
4160 Herlufmagle	2 539	1 929	757	1 367	406	380	583	535	1 904	430	221	1 507
4171 Glumsø	1 753	1 281	443	915	371	320	374	388	1 453	405	216	1 053
4173 Fjenneslev	1 239	974	230	495	179	171	283	259	892	434	218	741
4174 Jystrup M.Sj.	796	626	215	385	83	80	154	210	527	515	247	445
4180 Sorø	6 923	4 000	2 672	5 595	1 714	1 365	1 418	1 659	6 156	412	228	4 164
4190 Munke Bjergby	513	412	133	234	65	82	115	105	367	453	217	314
4200 Slagelse	20 978	8 690	7 740	20 028	6 309	5 020	4 490	3 863	19 682	360	206	11 833
4220 Korsør	7 628	4 392	1 421	4 657	2 762	2 324	2 022	1 324	8 432	338	197	4 611
4230 Skælskør	4 200	1 841	1 566	3 925	1 412	1 006	1 023	774	4 215	354	202	2 740
4241 Vemmelev	1 598	1 222	558	934	169	224	390	340	1 123	450	217	947
4242 Boeslunde	610	457	190	343	117	107	160	102	486	400	210	372
4243 Rude	536	392	141	285	137	158	120	106	521	405	220	404

Tabel 3.

Postdistrikt	Antal personer pr. 1. januar 2004 fordelt på aldersgrupper							Antal beboede boliger pr. 1. januar 2003			Antal personer 15 år og derover pr. 1. januar 2003 fordelt efter arbejdsstilling					
	I alt	0-6 år	7-16 år	17-24 år	25-39 år	40-59 år	60 år +	I alt	En-familie-huse	Flerfamilie-huse m.m.	I alt	Selvst. og medar. ægtefæller	Lønmodt. højeste og mellem niveau	Øvrige lønmodtagere	Pensionister	Øvrige ude af erhverv
4250 Fuglebjerg	4 057	288	650	330	652	1 220	917	1 739	1 616	123	3 218	230	486	1 186	877	439
4261 Dalmose	2 197	194	347	127	460	657	412	879	849	30	1 726	143	197	825	368	193
4262 Sandved	2 132	179	331	143	419	675	385	866	797	69	1 691	149	194	726	407	215
4270 Høng	6 287	531	874	521	1 155	1 853	1 353	2 729	2 313	416	5 103	269	728	2 054	1 367	685
4281 Gørlev	5 053	419	591	368	895	1 448	1 332	2 194	1 990	204	4 077	239	428	1 614	1 304	492
4291 Ruds Vedby	2 802	251	446	209	538	855	503	1 139	1 072	67	2 214	159	258	985	524	288
4293 Dianalund	5 490	444	773	416	1 017	1 658	1 182	2 257	2 003	254	4 377	206	592	1 788	1 250	541
4295 Stenlille	3 408	292	423	267	665	1 051	710	1 463	1 365	98	2 769	182	331	1 236	696	324
4296 Nyrup	775	70	143	51	169	230	112	288	266	22	575	51	70	284	101	69
4300 Holbæk	31 660	2 640	3 973	2 929	6 499	9 105	6 514	14 402	7 748	6 654	25 553	1 043	5 392	9 342	6 377	3 399
4320 Lejre	2 794	297	436	143	503	985	430	1 011	998	13	2 149	131	841	641	316	220
4330 Hvalsø	5 968	585	853	431	1 135	1 935	1 029	2 238	2 027	211	4 679	262	1 230	1 810	830	547
4340 Tølløse	6 434	583	988	481	1 261	1 988	1 133	2 496	2 133	363	4 993	313	1 030	1 999	1 013	638
4350 Ugerløse	1 659	149	228	130	354	510	288	659	643	16	1 331	106	203	614	269	139
4360 K. Eskilstrup	1 243	103	176	91	257	413	203	495	482	13	993	85	191	441	180	96
4370 St. Merløse	2 316	208	355	169	493	669	422	942	825	117	1 803	130	258	771	389	255
4390 Vipperød	3 411	282	563	243	624	1 194	505	1 274	1 248	26	2 674	144	703	1 141	412	274
4400 Kalundborg	22 548	1 807	2 821	1 833	4 288	6 698	5 101	10 174	7 194	2 980	18 386	772	2 749	7 486	5 155	2 224
4420 Regstrup	3 460	351	505	273	709	1 053	569	1 246	1 208	38	2 643	163	479	1 148	513	340
4440 Mørkøv	4 667	441	683	316	978	1 400	849	1 880	1 769	111	3 627	220	492	1 636	838	441
4450 Jyderup	6 096	512	940	432	1 174	1 772	1 266	2 547	2 156	391	4 805	282	707	1 934	1 261	621
4460 Snertinge	1 386	114	216	116	284	411	245	552	507	45	1 094	55	122	473	278	166
4470 Svebølle	3 351	298	431	280	661	976	705	1 390	1 272	118	2 612	110	276	1 162	723	341
4480 Store Fuglede	1 020	88	125	84	207	304	212	444	432	12	832	66	89	352	209	116
4490 Jerslev Sj.	2 754	252	407	197	541	805	552	1 148	1 027	121	2 136	130	273	942	544	247
4500 Nykøbing Sj.	9 139	631	932	576	1 434	2 916	2 650	4 347	3 499	848	7 767	412	915	2 765	2 811	864
4520 Svinninge	4 242	353	595	311	852	1 242	889	1 783	1 561	222	3 365	188	390	1 556	826	405
4532 Gislinge	1 789	140	281	126	347	592	303	696	660	36	1 384	98	175	649	291	171
4534 Hørve	3 528	323	497	294	716	1 055	643	1 460	1 278	182	2 833	179	336	1 231	674	413
4540 Fårevejle	3 808	279	528	226	713	1 177	885	1 598	1 493	105	3 100	209	370	1 293	853	375
4550 Asnæs	3 795	247	500	296	593	1 136	1 023	1 638	1 440	198	3 116	158	431	1 183	964	380
4560 Vig	3 325	233	442	213	582	994	861	1 400	1 340	60	2 688	190	312	1 007	877	302
4571 Grevinge	2 570	204	360	180	460	807	559	1 061	987	74	2 040	153	234	837	564	252
4572 Nr. Asmindrup	1 190	104	177	79	226	365	239	455	439	16	957	60	113	399	250	135
4573 Højby	2 472	153	316	167	387	754	695	1 056	994	62	2 040	120	237	794	672	217
4581 Rørvig	1 282	42	109	59	115	414	543	649	597	52	1 138	76	189	278	460	135
4583 Sjællands Odde	1 377	82	156	79	186	403	471	603	590	13	1 141	84	102	380	434	141
4591 Føllenslev	1 510	119	192	87	251	496	365	628	613	15	1 250	80	158	508	338	166
4592 Sejerø	406	17	21	7	37	128	196	216	207	9	349	46	22	77	175	29
4593 Eskebjerg	1 256	90	117	95	197	414	343	535	512	23	1 064	75	115	364	352	158

Tabel 3 (fortsat)

Postdistrikt	Antal beskæftigede personer 15 år og derover pr. 1. januar 2003 fordelt efter pendlingsstatus				Antal husstande pr. 1. januar 2003 fordelt efter bruttoindkomst i 2002 og efter bilrådighed (bruttoindkomst i 1000 kr.)							
	Nat-befolkning	Udpendlere	Indpendlere	Dagbefolkning	Under 200	200-349	350-549	550 og derover	I alt	Gnsntl. bruttoindk. pr. husstand	Gnsntl. bruttoindk. pr. person 15 år og derover	Antal husstande med biler
4250 Fuglebjerg	1 902	1 281	719	1 340	586	371	408	389	1 754	366	199	1 251
4261 Dalmose	1 165	829	534	870	198	190	309	188	885	407	209	699
4262 Sandved	1 069	782	285	572	234	206	253	183	876	382	198	664
4270 Høng	3 051	1 966	943	2 028	893	592	634	619	2 738	371	199	1 926
4281 Gørlev	2 281	1 518	570	1 333	726	544	531	436	2 237	359	197	1 566
4291 Ruds Vedby	1 402	1 060	326	668	302	256	315	274	1 147	398	206	862
4293 Dianalund	2 586	1 527	1 259	2 318	627	536	622	484	2 269	387	201	1 659
4295 Stenlille	1 749	1 198	547	1 098	440	321	422	324	1 507	384	209	1 077
4296 Nyrup	405	328	140	217	62	59	106	69	296	422	217	238
4300 Holbæk	15 777	7 309	7 374	15 842	4 535	3 494	3 055	3 392	14 476	383	217	8 941
4320 Lejre	1 613	1 373	409	649	100	134	206	579	1 019	641	304	864
4330 Hvalsø	3 302	2 511	823	1 614	446	418	582	902	2 348	493	247	1 691
4340 Tølløse	3 342	2 394	1 295	2 243	614	511	642	813	2 580	437	226	1 907
4350 Ugerløse	923	716	170	377	140	137	190	194	661	437	217	550
4360 K. Eskilstrup	717	587	121	251	84	95	157	161	497	459	230	399
4370 St. Merløse	1 159	876	422	705	223	216	278	230	947	405	213	700
4390 Vipperød	1 988	1 658	567	897	150	198	373	557	1 278	532	254	1 089
4400 Kalundborg	11 007	2 880	4 346	12 473	3 015	2 385	2 340	2 583	10 323	392	220	6 842
4420 Regstrup	1 790	1 451	404	743	293	225	355	430	1 303	455	224	1 023
4440 Mørkøv	2 348	1 746	521	1 123	525	376	568	446	1 915	392	207	1 401
4450 Jyderup	2 923	1 914	1 348	2 357	795	597	637	586	2 615	382	208	1 811
4460 Snertinge	650	533	184	301	171	131	147	129	578	383	202	386
4470 Svebølle	1 548	1 190	582	940	446	282	364	310	1 402	373	200	994
4480 Store Fuglede	507	417	65	155	105	135	110	96	446	382	205	350
4490 Jerslev Sj.	1 345	945	578	978	339	232	289	294	1 154	389	210	850
4500 Nykøbing Sj.	4 092	1 898	1 986	4 180	1 479	1 209	1 016	726	4 430	348	198	2 845
4520 Svinninge	2 134	1 393	947	1 688	502	409	483	416	1 810	386	208	1 314
4532 Gislinge	922	747	171	346	164	143	222	177	706	405	207	554
4534 Hørve	1 746	1 258	482	970	395	356	375	338	1 464	381	197	1 057
4540 Fårevejle	1 872	1 263	791	1 400	415	394	459	340	1 608	391	203	1 243
4550 Asnæs	1 772	1 068	1 318	2 022	520	386	399	365	1 670	378	203	1 204
4560 Vig	1 509	1 101	430	838	432	390	342	282	1 446	364	196	1 039
4571 Grevinge	1 224	953	259	530	306	246	294	223	1 069	379	199	797
4572 Nr. Asmindrup	572	437	261	396	132	102	148	101	483	376	190	361
4573 Højby	1 151	771	567	947	355	257	274	220	1 106	368	200	770
4581 Rørvig	543	404	194	333	194	205	131	122	652	366	210	443
4583 Sjællands Odde	566	338	115	343	214	179	118	111	622	340	185	441
4591 Føllenslev	746	563	306	489	157	145	174	159	635	406	206	501
4592 Sejerø	145	39	4	110	111	68	33	13	225	243	157	120
4593 Eskebjerg	554	426	116	244	189	138	136	100	563	355	188	401

Tabel 3.

Postdistrikt	Antal personer pr. 1. januar 2004 fordelt på aldersgrupper							Antal beboede boliger pr. 1. januar 2003			Antal personer 15 år og derover pr. 1. januar 2003 fordelt efter arbejdsstilling					
	I alt	0-6 år	7-16 år	17-24 år	25-39 år	40-59 år	60 år +	I alt	En-familie-huse	Flerfamilie-huse m.m.	I alt	Selvst. og medar. ægtefæller	Lønmodt. højeste og mellem niveau	Øvrige lønmodtagere	Pensionister	Øvrige ude af erhverv
4600 Køge	34 289	3 212	4 227	2 564	7 543	9 488	7 255	15 005	8 853	6 152	27 500	1 064	5 125	11 431	6 444	3 436
4621 Gadstrup	3 267	311	481	186	658	1 096	535	1 195	1 175	20	2 525	187	655	1 122	358	203
4622 Havdrup	4 450	426	634	355	946	1 411	678	1 744	1 625	119	3 544	204	771	1 598	617	354
4623 Lille Skensved	5 027	475	746	326	1 058	1 571	851	1 889	1 841	48	3 873	204	851	1 802	655	361
4632 Bjæverskov	4 957	522	735	267	1 119	1 580	734	1 808	1 795	13	3 749	214	769	1 835	546	385
4640 Fakse	6 618	507	865	461	1 215	2 067	1 503	2 800	2 309	491	5 401	359	664	2 200	1 516	662
4652 Hårlev	5 093	437	711	323	963	1 595	1 064	2 055	1 965	90	4 073	295	621	1 810	954	393
4653 Karise	3 305	266	465	264	624	1 051	635	1 306	1 212	94	2 644	183	369	1 221	571	300
4654 Fakse Ladeplads	3 106	211	441	205	506	969	774	1 296	1 165	131	2 541	150	375	958	736	322
4660 St. Heddinge	6 521	540	900	493	1 215	1 999	1 374	2 712	2 335	377	5 280	368	672	2 242	1 287	711
4671 Strøby	2 037	147	208	116	356	675	535	902	870	32	1 730	158	247	724	414	187
4672 Klippinge	1 444	92	209	98	262	467	316	579	551	28	1 199	80	165	516	292	146
4673 Rødvig Stevns	2 535	135	300	159	374	842	725	1 051	974	77	2 098	176	252	828	607	235
4681 Herfølge	5 921	485	966	506	1 183	1 864	917	2 426	2 280	146	4 620	192	872	2 118	837	601
4682 Tureby	2 127	179	325	125	476	686	336	791	774	17	1 671	144	326	761	242	198
4683 Rønnede	3 322	252	443	194	664	1 027	742	1 345	1 290	55	2 648	193	388	1 096	654	317
4684 Holme-Olstrup	7 233	659	1 051	460	1 427	2 221	1 415	2 805	2 690	115	5 578	303	974	2 469	1 271	561
4690 Haslev	17 486	1 598	2 389	1 415	3 609	5 113	3 362	7 283	5 916	1 367	13 734	702	2 549	5 813	3 021	1 649
4700 Næstved	49 731	4 026	5 733	4 593	10 366	14 285	10 728	23 113	13 763	9 350	40 584	1 568	7 172	15 959	10 535	5 350
4720 Præstø	7 292	585	955	449	1 169	2 254	1 880	3 288	2 620	668	5 992	425	982	2 041	1 769	775
4733 Tappernøje	3 545	277	506	246	704	1 143	669	1 410	1 353	57	2 818	240	418	1 180	666	314
4735 Mern	2 077	194	295	123	409	622	434	854	773	81	1 618	123	194	646	449	206
4736 Karrebæksminde	2 194	134	204	109	293	771	683	936	882	54	1 847	132	345	635	564	171
4750 Lundby	3 665	314	560	266	705	1 176	644	1 455	1 325	130	2 866	255	393	1 173	633	412
4760 Vordingborg	17 448	1 355	2 032	1 520	3 189	5 249	4 103	8 201	5 263	2 938	14 375	609	2 189	5 521	4 096	1 960
4771 Kalvehave	1 658	112	194	98	231	558	465	726	700	26	1 392	86	147	529	458	172
4772 Langebæk	866	53	122	54	116	292	229	388	378	10	718	44	106	258	218	92
4773 Stensved	1 754	155	235	98	317	543	406	724	683	41	1 399	68	229	567	377	158
4780 Stege	7 535	514	881	528	1 056	2 411	2 145	3 537	2 696	841	6 226	427	637	2 256	2 131	775
4791 Borre	1 474	79	206	66	207	481	435	688	619	69	1 241	131	107	413	432	158
4792 Askeby	1 659	134	237	80	255	499	454	730	652	78	1 335	135	185	412	435	168
4793 Bogø By	1 059	72	135	49	153	307	343	499	463	36	894	65	169	241	317	102
4800 Nykøbing F.	25 761	1 975	2 863	2 468	4 723	7 461	6 271	12 753	7 420	5 333	21 487	760	3 560	7 648	6 332	3 187
4840 Nørre Alslev	6 149	429	753	390	1 028	1 894	1 655	2 768	2 637	131	5 060	309	538	1 905	1 666	642
4850 Stubbekøbing	4 007	269	468	269	583	1 241	1 177	1 834	1 654	180	3 353	211	369	1 138	1 182	453
4862 Guldborg	1 389	87	153	69	201	432	447	645	600	45	1 159	89	118	365	458	129
4863 Eskilstrup	2 427	192	310	154	424	781	566	1 052	1 008	44	2 010	138	231	849	522	270
4871 Horbelev	1 558	121	194	99	241	483	420	685	670	15	1 320	116	133	469	414	188
4872 Idestrup	1 911	136	273	111	300	622	469	799	779	20	1 556	110	215	638	417	176
4873 Væggerløse	3 183	184	316	143	406	1 103	1 031	1 464	1 434	30	2 727	177	430	956	853	311

Tabel 3 (fortsat)

Postdistrikt	Antal beskæftigede personer 15 år og derover pr. 1. januar 2003 fordelt efter pendlingsstatus				Antal husstande pr. 1. januar 2003 fordelt efter bruttoindkomst i 2002 og efter bilrådighed (bruttoindkomst i 1000 kr.)							
	Nat-befolkning	Udpendlere	Indpendlere	Dagbefolkning	Under 200	200-349	350-549	550 og derover	I alt	Gnsntl. bruttoindk. pr. husstand	Gnsntl. bruttoindk. pr. person 15 år og derover	Antal husstande med biler
4600 Køge	17 620	10 385	8 680	15 915	3 898	3 587	3 515	4 131	15 131	415	228	9 465
4621 Gadstrup	1 964	1 602	800	1 162	125	162	330	584	1 201	557	265	1 042
4622 Havdrup	2 573	2 044	896	1 425	284	291	455	720	1 750	499	246	1 395
4623 Lille Skensved	2 857	2 317	1 444	1 984	292	289	522	801	1 904	506	249	1 584
4632 Bjæverskov	2 818	2 171	1 200	1 847	213	274	538	793	1 818	515	250	1 577
4640 Fakse	3 223	1 846	2 038	3 415	832	620	742	670	2 864	392	208	1 975
4652 Hårlev	2 726	1 888	1 153	1 991	524	390	573	620	2 107	430	222	1 589
4653 Karise	1 773	1 308	538	1 003	289	283	406	365	1 343	424	215	1 017
4654 Fakse Ladeplads	1 483	1 064	388	807	365	312	341	329	1 347	392	208	946
4660 St. Heddinge	3 282	1 997	949	2 234	794	583	755	645	2 777	393	207	1 909
4671 Strøby	1 129	897	222	454	191	230	255	238	914	427	226	698
4672 Klippinge	761	609	207	359	155	121	152	179	607	421	213	451
4673 Rødvig Stevns	1 256	878	467	845	299	239	297	259	1 094	404	211	803
4681 Herfølge	3 182	2 542	1 359	1 999	578	562	608	688	2 436	420	221	1 614
4682 Tureby	1 231	994	359	596	80	149	265	305	799	510	244	681
4683 Rønnede	1 677	1 209	773	1 241	339	268	378	372	1 357	423	217	1 020
4684 Holme-Olstrup	3 746	2 590	1 249	2 405	613	537	846	827	2 823	432	219	2 234
4690 Haslev	9 064	5 450	2 263	5 877	1 902	1 612	1 885	2 041	7 440	412	223	5 371
4700 Næstved	24 699	10 095	7 817	22 421	7 312	5 827	5 493	4 661	23 293	364	209	14 333
4720 Præstø	3 448	2 014	856	2 290	1 017	830	762	697	3 306	369	204	2 273
4733 Tappernøje	1 838	1 343	500	995	341	295	411	377	1 424	427	216	1 101
4735 Mern	963	739	243	467	254	186	248	168	856	384	203	638
4736 Karrebæksminde	1 112	897	204	419	213	233	240	281	967	435	228	747
4750 Lundby	1 821	1 357	426	890	341	342	424	351	1 458	405	206	1 110
4760 Vordingborg	8 319	3 848	3 562	8 033	2 763	2 027	1 913	1 564	8 267	354	204	5 142
4771 Kalvehave	762	577	200	385	191	224	201	123	739	357	190	567
4772 Langebæk	408	327	184	265	138	72	98	83	391	371	202	267
4773 Stensved	864	697	229	396	179	157	223	169	728	396	206	578
4780 Stege	3 320	1 215	1 181	3 286	1 271	924	837	534	3 566	336	192	2 290
4791 Borre	651	382	140	409	232	193	161	105	691	340	189	470
4792 Askeby	732	504	195	423	251	170	190	119	730	353	193	507
4793 Bogø By	475	284	185	376	155	136	123	87	501	356	200	364
4800 Nykøbing F.	11 968	4 267	5 940	13 641	4 764	3 290	2 781	1 963	12 798	328	195	7 381
4840 Nørre Alslev	2 752	1 606	1 374	2 520	934	683	723	435	2 775	345	189	1 936
4850 Stubbekøbing	1 718	1 105	541	1 154	649	463	446	287	1 845	341	188	1 221
4862 Guldborg	572	423	123	272	233	171	148	96	648	345	193	467
4863 Eskilstrup	1 218	940	187	465	284	253	318	200	1 055	369	194	814
4871 Horbelev	718	509	118	327	199	185	183	122	689	365	191	508
4872 Idestrup	963	714	260	509	198	174	237	190	799	405	208	649
4873 Væggerløse	1 563	1 127	571	1 007	336	396	414	323	1 469	393	212	1 177

Tabel 3.

Postdistrikt	Antal personer pr. 1. januar 2004 fordelt på aldersgrupper							Antal beboede boliger pr. 1. januar 2003			Antal personer 15 år og derover pr. 1. januar 2003 fordelt efter arbejdsstilling					
	I alt	0-6 år	7-16 år	17-24 år	25-39 år	40-59 år	60 år +	I alt	En-familie-huse	Flerfamilie-huse m.m.	I alt	Selvst. og medar. ægtefæller	Lønmodt. højeste og mellem niveau	Øvrige lønmodtagere	Pensionister	Øvrige ude af erhverv
4874 Gedser	1 746	71	191	95	199	555	635	883	844	39	1 552	79	106	414	647	306
4880 Nysted	2 561	122	259	160	350	827	843	1 290	1 109	181	2 200	143	242	697	813	305
4891 Toreby L.	1 749	119	227	158	320	541	384	751	722	29	1 455	91	183	574	392	215
4892 Kettinge	1 739	144	276	111	326	513	369	713	688	25	1 364	104	179	523	348	210
4894 Øster Ulslev	1 057	72	153	65	192	286	289	469	458	11	873	90	78	280	282	143
4895 Errindlev	722	43	81	41	107	214	236	341	336	5	625	48	45	211	234	87
4900 Nakskov	18 374	1 240	2 155	1 450	2 985	5 572	4 972	9 075	6 338	2 737	15 518	554	1 597	5 307	5 365	2 695
4912 Harpelunde	818	48	83	52	125	260	250	404	397	7	706	46	69	217	259	115
4913 Horslunde	2 519	168	371	152	362	779	687	1 084	1 077	7	2 071	147	200	644	715	365
4920 Søllested	2 788	188	361	166	447	873	753	1 285	1 234	51	2 323	137	224	774	816	372
4930 Maribo	8 751	557	1 007	618	1 413	2 743	2 413	4 298	3 061	1 237	7 367	356	960	2 645	2 403	1 003
4941 Bandholm	1 226	90	135	68	189	399	345	587	564	23	1 048	54	112	338	380	164
4943 Torrig L	715	36	78	30	74	250	247	360	348	12	621	56	48	158	267	92
4944 Fejø	637	51	59	12	63	194	258	311	298	13	542	55	55	100	263	69
4951 Nørreballe	820	58	114	50	139	254	205	355	351	4	653	29	77	244	212	91
4952 Stokkemarke	1 135	86	145	53	180	353	318	534	505	29	942	70	68	305	351	148
4953 Vesterborg	528	28	64	25	69	200	142	251	251	-	469	43	42	158	145	81
4960 Holeby	2 670	177	336	161	412	899	685	1 262	1 146	116	2 252	78	210	872	764	328
4970 Rødby	6 599	452	826	444	1 054	2 052	1 771	3 062	2 399	663	5 517	282	495	1 832	1 935	973
4983 Dannemare	1 794	112	251	101	245	567	518	822	804	18	1 481	146	120	484	489	242
4990 Sakskøbing	8 384	571	1 042	590	1 362	2 669	2 150	3 841	3 153	688	7 013	373	772	2 701	2 239	928
5000 Odense C	46 239	2 984	3 018	8 323	15 504	9 180	7 230	26 088	5 116	20 972	40 337	953	8 836	15 167	7 918	7 463
5200 Odense V	9 164	733	810	1 143	2 287	2 172	2 019	4 944	1 730	3 214	7 840	163	893	2 818	2 281	1 685
5210 Odense Nv	16 790	1 328	2 001	1 017	3 065	5 066	4 313	7 639	6 529	1 110	13 769	432	2 449	5 309	3 995	1 584
5220 Odense Sø	17 102	1 613	2 264	1 766	4 035	4 633	2 791	7 905	4 952	2 953	13 468	337	2 219	5 089	3 226	2 597
5230 Odense M	17 304	1 375	1 877	1 996	3 672	4 388	3 996	8 504	4 177	4 327	14 358	509	3 551	4 138	3 758	2 402
5240 Odense Nø	16 048	2 183	2 654	1 510	3 286	4 014	2 401	6 418	3 206	3 212	11 667	331	850	3 633	2 932	3 921
5250 Odense Sv	22 846	2 002	3 138	1 632	4 207	6 961	4 906	9 768	8 379	1 389	18 204	690	4 078	6 619	4 558	2 259
5260 Odense S	17 617	1 508	2 147	1 557	3 679	5 030	3 696	7 869	6 137	1 732	14 311	506	2 716	5 389	3 500	2 200
5270 Odense N	17 468	1 397	2 301	1 318	3 454	5 377	3 621	7 804	6 768	1 036	14 177	510	2 328	6 163	3 491	1 685
5290 Marslev	1 241	122	221	77	288	342	191	457	448	9	941	67	134	458	166	116
5300 Kerteminde	7 757	581	1 027	477	1 239	2 371	2 062	3 547	2 692	855	6 318	325	1 081	2 329	1 843	740
5320 Agedrup	3 244	272	515	180	607	1 052	618	1 265	1 229	36	2 567	99	444	1 197	551	276
5330 Munkebo	5 734	461	817	376	1 082	1 668	1 330	2 559	2 302	257	4 625	133	537	1 970	1 302	683
5350 Rynkeby	925	96	164	75	178	246	166	350	324	26	685	30	95	340	140	80
5370 Mesinge	998	88	143	66	184	312	205	397	396	1	798	79	123	340	178	78
5380 Dalby	619	68	99	38	110	164	140	250	237	13	473	27	74	210	116	46
5390 Martofte	549	48	80	31	89	176	125	216	209	7	434	43	51	182	105	53
5400 Bogense	6 412	495	833	434	1 148	1 887	1 615	2 884	2 413	471	5 208	358	520	2 106	1 566	658
5450 Otterup	10 821	960	1 426	652	2 119	3 133	2 531	4 572	4 208	364	8 674	550	1 029	3 731	2 380	984

Tabel 3 (fortsat)

Postdistrikt	Antal beskæftigede personer 15 år og derover pr. 1. januar 2003 fordelt efter pendlingsstatus				Antal husstande pr. 1. januar 2003 fordelt efter bruttoindkomst i 2002 og efter bilrådighed (bruttoindkomst i 1000 kr.)							
	Nat-befolkning	Udpendlere	Indpendlere	Dagbefolkning	Under 200	200-349	350-549	550 og derover	I alt	Gnsntl. bruttoindk. pr. husstand	Gnsntl. bruttoindk. pr. person 15 år og derover	Antal husstande med biler
4874 Gedser	599	383	116	332	319	290	186	92	887	305	174	542
4880 Nysted	1 082	637	486	931	515	318	287	176	1 296	324	191	844
4891 Toreby L.	848	641	375	582	223	175	226	129	753	368	190	550
4892 Kettinge	806	609	253	450	188	176	208	141	713	381	199	559
4894 Øster Ulslev	448	328	66	186	153	140	126	57	476	328	179	352
4895 Errindlev	304	245	33	92	131	93	72	46	342	316	173	241
4900 Nakskov	7 458	1 939	2 036	7 555	3 685	2 377	1 948	1 133	9 143	308	181	4 986
4912 Harpelunde	332	250	67	149	165	104	86	56	411	319	186	286
4913 Horslunde	991	599	306	698	434	298	255	155	1 142	326	180	807
4920 Søllested	1 135	755	351	731	494	301	312	185	1 292	337	187	858
4930 Maribo	3 961	1 948	2 086	4 099	1 579	1 100	993	646	4 318	335	196	2 640
4941 Bandholm	504	355	233	382	220	137	158	78	593	341	193	392
4943 Torrig L	262	174	62	150	144	98	74	46	362	316	184	256
4944 Fejø	210	114	33	129	138	95	49	37	319	289	170	194
4951 Nørreballe	350	289	95	156	106	96	93	60	355	363	197	258
4952 Stokkemarke	443	305	259	397	199	150	116	73	538	322	184	379
4953 Vesterborg	243	185	25	83	72	68	74	37	251	362	194	192
4960 Holeby	1 160	705	892	1 347	453	331	306	176	1 266	330	186	840
4970 Rødby	2 609	1 126	1 189	2 672	1 094	892	693	420	3 099	329	185	1 976
4983 Dannemare	750	485	185	450	279	216	197	134	826	342	191	599
4990 Sakskøbing	3 846	2 103	1 098	2 841	1 395	906	909	642	3 852	346	190	2 567
5000 Odense C	24 956	14 804	32 016	42 168	11 430	7 557	4 275	2 922	26 184	286	186	9 630
5200 Odense V	3 874	3 395	2 570	3 049	2 450	1 289	825	393	4 957	260	164	2 136
5210 Odense Nv	8 190	6 776	2 874	4 288	2 094	1 835	2 074	1 641	7 644	383	213	5 452
5220 Odense Sø	7 645	5 874	9 035	10 806	3 254	1 828	1 656	1 200	7 938	317	187	4 188
5230 Odense M	8 198	6 912	6 813	8 099	3 064	2 020	1 466	1 959	8 509	387	229	4 667
5240 Odense Nø	4 814	3 963	2 315	3 166	2 787	1 894	1 147	626	6 454	279	154	3 206
5250 Odense Sv	11 387	8 801	5 491	8 077	2 422	2 268	2 415	2 677	9 782	420	226	6 990
5260 Odense S	8 611	6 776	7 207	9 042	2 398	1 789	1 863	1 835	7 885	388	214	5 305
5270 Odense N	9 001	7 141	2 450	4 310	2 132	1 895	2 189	1 592	7 808	378	208	5 540
5290 Marslev	659	505	493	647	80	102	159	133	474	434	219	396
5300 Kerteminde	3 735	2 114	1 563	3 184	1 123	783	830	824	3 560	390	220	2 411
5320 Agedrup	1 740	1 532	432	640	203	236	430	396	1 265	450	222	1 069
5330 Munkebo	2 640	1 532	3 009	4 117	808	636	694	460	2 598	357	201	1 754
5350 Rynkeby	465	358	299	406	76	81	114	79	350	401	205	267
5370 Mesinge	542	410	84	216	69	96	126	106	397	432	215	340
5380 Dalby	311	248	71	134	64	54	71	61	250	402	212	204
5390 Martofte	276	206	27	97	38	59	69	50	216	430	214	172
5400 Bogense	2 984	1 535	690	2 139	965	718	727	503	2 913	348	195	2 037
5450 Otterup	5 310	2 845	1 032	3 497	1 271	1 080	1 319	917	4 587	378	200	3 514

Tabel 3.

Postdistrikt	Antal personer pr. 1. januar 2004 fordelt på aldersgrupper							Antal beboede boliger pr. 1. januar 2003			Antal personer 15 år og derover pr. 1. januar 2003 fordelt efter arbejdsstilling					
	I alt	0-6 år	7-16 år	17-24 år	25-39 år	40-59 år	60 år +	I alt	En-familie-huse	Flerfamilie-huse m.m.	I alt	Selvst. og medar. ægtefæller	Lønmodt. højeste og mellem niveau	Øvrige lønmodtagere	Pensionister	Øvrige ude af erhverv
5462 Morud	2 217	225	324	120	432	718	398	870	855	15	1 724	130	447	678	309	160
5463 Harndrup	1 620	158	244	111	329	464	314	639	635	4	1 247	94	150	595	289	119
5464 Brenderup Fyn	2 146	179	298	157	395	640	477	839	796	43	1 666	112	208	713	484	149
5466 Asperup	1 513	151	197	89	318	436	322	620	604	16	1 189	109	211	477	285	107
5471 Søndersø	6 903	589	957	516	1 370	2 055	1 416	2 866	2 762	104	5 471	393	649	2 440	1 375	614
5474 Veflinge	1 250	99	195	82	247	402	225	509	494	15	981	65	121	466	223	106
5485 Skamby	812	65	111	60	195	236	145	328	306	22	641	62	88	281	123	87
5491 Blommenslyst	1 434	162	191	96	294	430	261	532	499	33	1 100	108	193	429	230	140
5492 Vissenbjerg	6 122	573	862	399	1 211	1 898	1 179	2 568	2 419	149	4 849	263	748	2 100	1 167	571
5500 Middelfart	20 280	1 772	2 659	1 343	3 856	6 138	4 512	8 847	7 038	1 809	16 245	707	3 104	6 498	4 290	1 646
5540 Ullerslev	5 380	530	798	346	1 089	1 561	1 056	2 174	2 046	128	4 160	244	476	2 029	976	435
5550 Langeskov	5 408	470	800	336	1 087	1 593	1 122	2 209	2 070	139	4 238	205	573	2 028	1 030	402
5560 Aarup	5 624	556	818	351	1 095	1 598	1 206	2 264	2 044	220	4 392	280	631	1 875	1 158	448
5580 Nørre Aaby	4 079	338	635	271	762	1 153	920	1 713	1 429	284	3 180	195	458	1 351	876	300
5591 Gelsted	2 621	237	350	180	516	742	596	1 113	1 044	69	2 099	124	228	898	626	223
5592 Ejby	3 323	298	423	227	637	955	783	1 417	1 322	95	2 690	205	329	1 123	754	279
5600 Faaborg	16 054	1 115	2 130	1 121	2 486	4 901	4 301	7 291	5 882	1 409	13 112	861	1 778	4 773	4 050	1 650
5610 Assens	8 982	699	1 149	636	1 554	2 657	2 287	4 203	3 133	1 070	7 299	394	831	2 809	2 253	1 012
5620 Glamsbjerg	5 989	506	865	497	1 112	1 710	1 299	2 578	2 346	232	4 773	290	705	1 937	1 235	606
5631 Ebberup	1 837	160	262	116	317	569	413	763	741	22	1 468	125	164	642	378	159
5642 Millinge	1 280	91	157	66	211	358	397	578	519	59	1 077	74	136	398	357	112
5672 Broby	6 273	526	883	393	1 186	1 857	1 428	2 636	2 563	73	4 993	342	675	2 139	1 343	494
5683 Haarby	4 965	416	696	313	853	1 477	1 210	2 164	2 123	41	3 974	265	508	1 684	1 097	420
5690 Tommerup	7 795	693	1 186	583	1 484	2 358	1 491	3 131	2 933	198	6 102	361	1 102	2 604	1 386	649
5700 Svendborg	40 769	3 072	4 961	4 060	7 388	12 189	9 099	19 424	12 625	6 799	33 511	1 321	5 776	11 740	9 021	5 653
5750 Ringe	11 423	943	1 540	863	2 216	3 278	2 583	4 938	4 352	586	9 151	633	1 292	3 663	2 454	1 109
5762 V. Skerninge	4 730	339	746	338	814	1 415	1 078	1 864	1 771	93	3 779	225	666	1 357	963	568
5771 Stenstrup	4 159	404	608	250	816	1 232	849	1 691	1 607	84	3 221	210	410	1 340	836	425
5772 Kværndrup	2 513	192	377	211	441	740	552	1 061	1 008	53	2 041	141	236	809	582	273
5792 Årslev	7 604	729	1 164	496	1 464	2 298	1 453	3 017	2 855	162	5 890	349	1 154	2 479	1 267	641
5800 Nyborg	18 723	1 411	2 205	1 453	3 350	5 694	4 610	8 769	5 679	3 090	15 414	511	2 163	5 794	4 772	2 174
5853 Ørbæk	4 700	399	693	297	909	1 304	1 098	1 922	1 823	99	3 667	235	399	1 623	1 031	379
5854 Gislev	2 097	166	353	168	333	631	446	848	797	51	1 642	104	186	709	426	217
5856 Ryslinge	2 148	177	293	156	398	692	432	934	904	30	1 748	91	252	747	424	234
5863 Ferritslev Fyn	1 497	121	189	84	271	441	391	649	620	29	1 203	61	169	505	353	115
5871 Frørup	1 698	151	258	127	324	514	324	675	666	9	1 310	123	171	593	274	149
5874 Hesselager	2 250	169	298	163	349	706	565	971	865	106	1 830	154	241	608	570	257
5881 Skårup Fyn	2 448	246	347	170	429	773	483	966	896	70	1 905	141	374	647	486	257
5882 Vejstrup	930	97	139	71	202	233	188	363	323	40	715	48	114	271	172	110
5883 Oure	928	90	162	63	171	283	159	366	346	20	701	73	150	243	142	93

Tabel 3 (fortsat)

Postdistrikt	Antal beskæftigede personer 15 år og derover pr. 1. januar 2003 fordelt efter pendlingsstatus				Antal husstande pr. 1. januar 2003 fordelt efter bruttoindkomst i 2002 og efter bilrådighed (bruttoindkomst i 1000 kr.)							
	Nat-befolkning	Udpendlere	Indpendlere	Dagbefolkning	Under 200	200-349	350-549	550 og derover	I alt	Gnsntl. bruttoindk. pr. husstand	Gnsntl. bruttoindk. pr. person 15 år og derover	Antal husstande med biler
5462 Morud	1 255	1 011	150	394	162	151	231	332	876	480	244	744
5463 Harndrup	839	637	237	439	140	164	200	141	645	391	202	536
5464 Brenderup Fyn	1 033	736	375	672	245	196	242	177	860	386	199	670
5466 Asperup	797	613	175	359	161	133	177	159	630	414	219	489
5471 Søndersø	3 482	2 028	1 690	3 144	832	624	835	611	2 902	384	204	2 213
5474 Veflinge	652	488	181	345	120	106	172	113	511	402	209	397
5485 Skamby	431	317	168	282	77	74	102	77	330	405	209	259
5491 Blommenslyst	730	570	334	494	103	104	161	164	532	460	222	436
5492 Vissenbjerg	3 111	2 164	1 013	1 960	701	591	755	572	2 619	384	207	2 004
5500 Middelfart	10 309	4 709	3 425	9 025	2 277	2 094	2 273	2 281	8 925	411	226	6 355
5540 Ullerslev	2 749	2 012	547	1 284	539	478	699	462	2 178	389	204	1 706
5550 Langeskov	2 806	1 765	1 760	2 801	552	515	668	506	2 241	398	210	1 745
5560 Aarup	2 786	1 754	1 266	2 298	625	509	643	544	2 321	400	211	1 749
5580 Nørre Aaby	2 004	1 203	1 296	2 097	516	409	466	368	1 759	385	213	1 310
5591 Gelsted	1 250	798	715	1 167	369	251	317	207	1 144	366	199	839
5592 Ejby	1 657	1 020	955	1 592	501	312	365	313	1 491	369	205	1 079
5600 Faaborg	7 412	2 887	1 970	6 495	2 422	1 772	1 792	1 323	7 309	357	199	4 990
5610 Assens	4 034	1 722	1 465	3 777	1 503	1 021	1 000	698	4 222	344	199	2 682
5620 Glamsbjerg	2 932	1 700	1 017	2 249	791	612	671	528	2 602	369	201	1 911
5631 Ebberup	931	681	177	427	186	177	248	152	763	393	204	616
5642 Millinge	608	440	327	495	165	131	161	122	579	383	206	429
5672 Broby	3 156	1 798	1 086	2 444	754	642	775	519	2 690	381	205	2 093
5683 Haarby	2 457	1 315	892	2 034	626	502	614	425	2 167	379	207	1 659
5690 Tommerup	4 067	2 574	1 361	2 854	782	692	879	809	3 162	411	213	2 473
5700 Svendborg	18 837	6 425	5 205	17 617	7 079	4 742	4 307	3 401	19 529	342	199	11 434
5750 Ringe	5 588	2 757	2 896	5 727	1 507	1 110	1 335	995	4 947	376	203	3 609
5762 V. Skerninge	2 248	1 512	598	1 334	475	435	544	430	1 884	406	202	1 451
5771 Stenstrup	1 960	1 358	485	1 087	491	399	503	307	1 700	367	194	1 283
5772 Kværndrup	1 186	799	473	860	367	230	278	198	1 073	368	193	747
5792 Årslev	3 982	2 799	1 180	2 363	645	627	928	819	3 019	425	218	2 490
5800 Nyborg	8 468	3 367	3 158	8 259	2 841	2 379	2 024	1 571	8 815	350	200	5 301
5853 Ørbæk	2 257	1 478	793	1 572	605	456	563	377	2 001	367	200	1 512
5854 Gislev	999	692	330	637	263	189	235	164	851	369	191	636
5856 Ryslinge	1 090	781	523	832	256	225	279	179	939	367	197	726
5863 Ferritslev Fyn	735	509	673	899	180	153	185	131	649	384	207	509
5871 Frørup	887	667	139	359	156	148	230	149	683	398	208	562
5874 Hesselager	1 003	697	268	574	312	240	248	176	976	356	190	712
5881 Skårup Fyn	1 162	870	331	623	293	194	274	238	999	395	207	736
5882 Vejstrup	433	338	162	257	94	87	113	69	363	372	189	268
5883 Oure	466	312	369	523	100	82	105	79	366	388	203	269

Tabel 3.

Postdistrikt	Antal personer pr. 1. januar 2004 fordelt på aldersgrupper							Antal beboede boliger pr. 1. januar 2003			Antal personer 15 år og derover pr. 1. januar 2003 fordelt efter arbejdsstilling					
	I alt	0-6 år	7-16 år	17-24 år	25-39 år	40-59 år	60 år +	I alt	En-familie-huse	Flerfamilie-huse m.m.	I alt	Selvst. og medar. ægtefæller	Lønmodt. højeste og mellem niveau	Øvrige lønmodtagere	Pensionister	Øvrige ude af erhverv
5884 Gudme	1 250	116	208	87	230	380	229	501	468	33	956	61	129	388	247	131
5892 Gudbjerg S.Fyn	1 128	110	157	58	234	305	264	482	428	54	931	70	109	370	266	116
5900 Rudkøbing	7 730	550	874	528	1 212	2 438	2 128	3 774	3 200	574	6 529	440	568	2 394	2 134	993
5932 Humble	2 177	112	274	142	294	662	693	1 022	1 002	20	1 836	161	144	627	649	255
5935 Bagenkop	916	36	103	64	102	298	313	458	444	14	814	71	53	302	274	114
5953 Tranekær	3 476	200	367	160	432	1 066	1 251	1 702	1 614	88	2 977	268	217	918	1 166	408
5960 Marstal	3 260	188	388	184	460	1 017	1 023	1 593	1 462	131	2 754	193	354	842	971	394
5970 Ærøskøbing	2 678	145	278	114	339	819	983	1 418	1 307	111	2 328	243	241	769	876	199
5985 Søby Ærø	1 065	66	119	56	135	331	358	543	524	19	904	84	63	332	323	102
6000 Kolding	57 284	4 997	6 868	5 680	13 141	15 553	11 045	26 514	15 069	11 445	46 329	1 692	8 766	18 951	10 612	6 308
6040 Egtved	6 853	644	961	518	1 326	1 983	1 421	2 664	2 521	143	5 420	393	894	2 387	1 226	520
6051 Almind	1 723	201	259	99	398	497	269	597	592	5	1 217	69	249	584	216	99
6052 Viuf	912	89	135	68	192	279	149	340	316	24	673	65	101	306	131	70
6064 Jordrup	1 333	143	246	85	281	356	222	503	455	48	983	90	155	453	199	86
6070 Christiansfeld	6 055	538	913	463	1 168	1 642	1 331	2 455	2 102	353	4 701	334	601	2 085	1 206	475
6091 Bjert	2 529	228	401	156	402	822	520	978	956	22	1 948	143	455	778	403	169
6092 Sdr. Stenderup	930	86	131	60	189	264	200	382	349	33	749	69	133	296	174	77
6093 Sjølund	1 036	107	142	68	240	290	189	412	394	18	807	62	110	380	162	93
6094 Hejls	984	62	142	68	142	339	231	413	390	23	799	58	110	334	207	90
6100 Haderslev	33 025	2 685	4 300	3 035	6 298	9 349	7 358	15 157	8 884	6 273	26 758	1 217	4 763	10 017	7 205	3 556
6200 Aabenraa	28 227	2 248	3 677	2 590	5 162	8 182	6 368	12 962	8 323	4 639	22 989	998	3 942	8 672	6 215	3 162
6230 Rødekro	11 603	1 134	1 698	874	2 262	3 433	2 202	4 657	4 214	443	8 948	545	1 158	4 122	2 075	1 048
6240 Løgumkloster	6 915	560	1 004	584	1 064	2 029	1 674	2 921	2 633	288	5 541	469	590	2 314	1 610	558
6261 Bredebro	3 711	312	600	289	610	1 128	772	1 516	1 437	79	2 937	273	290	1 232	753	389
6270 Tønder	12 535	1 043	1 680	1 116	2 189	3 740	2 767	5 729	4 071	1 658	10 097	558	1 557	3 971	2 694	1 317
6280 Højer	2 960	233	434	268	499	819	707	1 311	1 121	190	2 400	212	214	944	648	382
6300 Gråsten	7 260	597	906	530	1 237	2 180	1 810	3 171	2 443	728	5 874	265	870	2 351	1 649	739
6310 Broager	4 682	428	732	310	835	1 424	953	1 860	1 667	193	3 657	200	655	1 535	861	406
6320 Egernsund	1 631	136	236	107	255	517	380	693	622	71	1 315	35	185	563	340	192
6330 Padborg	5 562	431	715	418	999	1 732	1 267	2 598	2 217	381	4 579	213	548	1 994	1 143	681
6340 Kruså	4 495	322	624	281	703	1 505	1 060	1 971	1 817	154	3 728	217	491	1 453	932	635
6360 Tinglev	4 664	367	679	401	780	1 441	996	2 051	1 805	246	3 814	262	389	1 613	987	563
6372 Bylderup-Bov	3 646	371	534	306	640	1 029	766	1 522	1 439	83	2 877	276	251	1 184	759	407
6392 Bolderslev	1 872	164	308	148	383	569	300	729	707	22	1 418	93	152	703	285	185
6400 Sønderborg	35 490	3 092	4 260	3 524	7 489	9 127	7 998	16 595	9 170	7 425	28 808	950	5 300	10 542	7 625	4 391
6430 Nordborg	14 063	1 145	1 894	969	2 611	3 930	3 514	6 308	4 940	1 368	11 361	432	1 483	4 917	3 297	1 232
6440 Augustenborg	6 603	581	931	410	1 158	1 957	1 566	2 718	2 433	285	5 115	243	861	2 163	1 387	461
6470 Sydals	6 507	593	911	357	1 082	1 969	1 595	2 668	2 590	78	5 207	362	968	1 945	1 383	549
6500 Vojens	14 722	1 258	2 046	1 112	2 764	4 309	3 233	6 258	5 364	894	11 783	627	1 398	5 303	3 087	1 368
6510 Gram	4 982	402	715	352	830	1 474	1 209	2 155	1 927	228	4 026	309	410	1 677	1 152	478

Tabel 3 (fortsat)

Postdistrikt	Antal beskæftigede personer 15 år og derover pr. 1. januar 2003 fordelt efter pendlingsstatus				Antal husstande pr. 1. januar 2003 fordelt efter bruttoindkomst i 2002 og efter bilrådighed (bruttoindkomst i 1000 kr.)							
	Nat-befolkning	Udpendlere	Indpendlere	Dagbefolkning	Under 200	200-349	350-549	550 og derover	I alt	Gnsntl. bruttoindk. pr. husstand	Gnsntl. bruttoindk. pr. person 15 år og derover	Antal husstande med biler
5884 Gudme	578	425	279	432	154	114	142	94	504	368	194	361
5892 Gudbjerg S.Fyn	549	394	123	278	135	111	146	90	482	378	196	358
5900 Rudkøbing	3 402	1 163	1 326	3 565	1 468	976	894	466	3 804	316	184	2 263
5932 Humble	932	469	224	687	386	273	240	127	1 026	315	176	723
5935 Bagenkop	426	246	145	325	174	117	122	51	464	313	178	330
5953 Tranekær	1 403	620	237	1 020	673	452	399	183	1 707	312	179	1 150
5960 Marstal	1 389	516	272	1 145	705	448	351	203	1 707	303	188	824
5970 Ærøskøbing	1 253	435	345	1 163	572	362	300	185	1 419	314	191	846
5985 Søby Ærø	479	243	126	362	234	136	116	57	543	293	176	350
6000 Kolding	29 409	9 630	13 840	33 619	8 631	6 514	6 149	5 691	26 985	371	216	16 763
6040 Egtved	3 674	2 268	967	2 373	624	555	779	761	2 719	428	215	2 197
6051 Almind	902	775	116	243	85	119	196	207	607	473	236	525
6052 Viuf	472	369	154	257	88	64	106	95	353	417	219	272
6064 Jordrup	698	523	150	325	115	101	156	133	505	432	222	421
6070 Christiansfeld	3 020	1 584	1 308	2 744	701	544	671	591	2 507	389	207	1 879
6091 Bjert	1 376	1 028	723	1 071	179	166	287	353	985	479	242	829
6092 Sdr. Stenderup	498	376	107	229	96	84	101	105	386	416	214	297
6093 Sjølund	552	381	229	400	91	88	124	112	415	425	219	336
6094 Hejls	502	381	77	198	101	89	107	116	413	429	222	326
6100 Haderslev	15 997	6 118	4 407	14 286	4 958	3 750	3 563	2 989	15 260	363	207	10 051
6200 Aabenraa	13 612	5 336	5 938	14 214	4 235	3 262	3 002	2 616	13 115	364	208	8 910
6230 Rødekro	5 825	3 644	2 067	4 248	1 201	1 013	1 412	1 046	4 672	394	206	3 686
6240 Løgumkloster	3 373	1 637	1 010	2 746	856	703	774	595	2 928	379	200	2 245
6261 Bredebro	1 795	923	807	1 679	443	365	446	299	1 553	376	199	1 231
6270 Tønder	6 086	1 767	2 627	6 946	1 798	1 435	1 436	1 073	5 742	359	204	3 893
6280 Højer	1 370	715	274	929	494	320	314	196	1 324	334	184	909
6300 Gråsten	3 486	1 923	1 861	3 424	944	756	878	643	3 221	376	206	2 337
6310 Broager	2 390	1 642	598	1 346	449	380	558	480	1 867	413	211	1 489
6320 Egernsund	783	652	201	332	178	171	208	138	695	381	201	545
6330 Padborg	2 755	967	2 956	4 744	743	736	677	454	2 610	355	202	1 836
6340 Kruså	2 161	1 501	644	1 304	518	470	535	464	1 987	400	213	1 534
6360 Tinglev	2 264	1 155	1 222	2 331	622	523	558	359	2 062	356	192	1 511
6372 Bylderup-Bov	1 711	1 054	322	979	458	385	417	270	1 530	361	192	1 185
6392 Bolderslev	948	662	405	691	155	176	257	146	734	399	207	605
6400 Sønderborg	16 792	5 636	6 771	17 927	5 761	4 348	3 747	2 966	16 822	347	203	10 602
6430 Nordborg	6 832	1 662	3 634	8 804	1 873	1 757	1 739	993	6 362	352	197	4 596
6440 Augustenborg	3 267	2 387	870	1 750	664	646	870	581	2 761	388	209	2 173
6470 Sydals	3 275	2 326	648	1 597	694	567	751	717	2 729	421	221	2 206
6500 Vojens	7 328	3 609	3 223	6 942	1 718	1 526	1 829	1 265	6 338	378	203	4 770
6510 Gram	2 396	1 286	521	1 631	656	500	627	375	2 158	368	197	1 593

Tabel 3.

Postdistrikt	Antal personer pr. 1. januar 2004 fordelt på aldersgrupper							Antal beboede boliger pr. 1. januar 2003			Antal personer 15 år og derover pr. 1. januar 2003 fordelt efter arbejdsstilling					
	I alt	0-6 år	7-16 år	17-24 år	25-39 år	40-59 år	60 år +	I alt	En-familie-huse	Flerfamilie-huse m.m.	I alt	Selvst. og medar. ægtefæller	Lønmodt. højeste og mellem niveau	Øvrige lønmodtagere	Pensionister	Øvrige ude af erhverv
6520 Toftlund	5 090	433	746	423	834	1 514	1 140	2 199	1 920	279	4 124	328	420	1 773	1 071	532
6534 Agerskov	1 964	172	259	156	341	551	485	839	776	63	1 594	137	159	669	425	204
6535 Branderup J	776	84	146	59	158	213	116	284	279	5	581	74	51	261	111	84
6541 Bevtoft	1 397	117	231	126	245	444	234	565	548	17	1 105	101	102	513	228	161
6560 Sommersted	2 426	219	382	200	488	687	450	995	859	136	1 909	165	203	884	420	237
6580 Vamdrup	7 435	731	1 141	531	1 571	2 011	1 450	2 954	2 521	433	5 732	380	723	2 708	1 277	644
6600 Vejen	13 912	1 304	1 955	1 200	2 804	3 842	2 807	5 901	5 015	886	10 829	538	1 695	4 905	2 563	1 128
6621 Gesten	1 293	130	192	86	252	402	231	522	490	32	1 017	85	128	476	217	111
6622 Bække	1 755	179	250	113	347	471	395	741	698	43	1 367	132	139	583	362	151
6623 Vorbasse	2 111	187	326	174	419	586	419	874	803	71	1 622	121	206	744	375	176
6630 Rødding	9 993	892	1 383	817	1 775	2 778	2 348	4 235	3 846	389	8 009	646	912	3 563	2 127	761
6640 Lunderskov	4 135	433	609	287	898	1 119	789	1 655	1 474	181	3 148	202	531	1 432	668	315
6650 Brørup	6 506	634	917	531	1 224	1 830	1 370	2 710	2 488	222	5 062	289	626	2 419	1 259	469
6660 Lintrup	733	75	109	65	156	186	142	288	276	12	558	86	67	261	103	41
6670 Holsted	3 935	368	550	335	711	1 125	846	1 693	1 552	141	3 139	212	358	1 425	789	355
6682 Hovborg	596	54	90	40	105	170	137	250	244	6	469	39	67	222	108	33
6683 Føvling	1 104	120	183	77	218	295	211	437	433	4	843	89	91	405	192	66
6690 Gørding	2 600	288	414	186	534	651	527	1 030	940	90	1 977	165	202	884	507	219
6700 Esbjerg	29 076	1 884	2 627	3 945	7 215	7 269	6 136	16 131	4 782	11 349	24 971	584	3 876	9 756	6 567	4 188
6705 Esbjerg Ø	15 641	1 569	2 148	1 549	3 202	4 234	2 939	7 083	3 516	3 567	12 345	359	1 372	4 744	3 193	2 677
6710 Esbjerg V	23 104	2 132	3 689	1 436	4 173	7 381	4 293	9 357	8 111	1 246	17 866	668	3 530	7 736	3 815	2 117
6715 Esbjerg N	11 497	1 027	1 683	861	2 186	3 719	2 021	4 889	3 888	1 001	9 089	372	1 709	3 934	1 926	1 148
6720 Fanø	3 169	211	416	210	436	1 125	771	1 482	1 324	158	2 609	200	548	883	635	343
6731 Tjæreborg	2 932	297	442	173	569	873	578	1 149	1 117	32	2 222	154	426	986	470	186
6740 Bramming	11 309	1 066	1 817	872	2 202	3 349	2 003	4 521	3 922	599	8 683	527	1 373	4 037	1 883	863
6752 Glejbjerg	1 307	143	207	92	245	326	294	511	483	28	983	133	79	441	233	97
6753 Agerbæk	1 675	135	267	149	269	451	404	692	645	47	1 313	81	149	610	350	123
6760 Ribe	15 413	1 283	2 141	1 493	2 783	4 511	3 202	6 819	5 365	1 454	12 393	803	2 381	4 745	3 063	1 401
6771 Gredstedbro	2 582	223	420	222	444	780	493	1 041	974	67	2 010	155	277	957	431	190
6780 Skærbæk	6 622	524	947	577	1 077	1 967	1 530	2 901	2 550	351	5 378	476	443	2 378	1 464	617
6792 Rømø	710	30	87	46	95	250	202	352	330	22	618	85	50	247	164	72
6800 Varde	20 929	1 904	2 748	1 833	4 149	5 793	4 502	9 166	7 000	2 166	16 801	956	2 559	7 406	4 168	1 712
6818 Årre	2 984	300	470	226	587	855	546	1 161	1 139	22	2 301	253	309	1 045	490	204
6823 Ansager	2 980	261	497	221	481	867	653	1 236	1 126	110	2 349	180	235	1 158	582	194
6830 Nørre Nebel	3 503	301	478	283	594	975	872	1 454	1 363	91	2 775	265	309	1 128	773	300
6840 Oksbøl	3 832	361	623	248	696	1 120	784	1 508	1 438	70	2 938	152	453	1 378	697	258
6851 Janderup Vestj	1 351	133	218	108	255	408	229	508	491	17	1 056	84	146	527	200	99
6852 Billum	797	90	98	59	174	210	166	319	310	9	623	65	97	287	127	47
6854 Henne	672	69	95	51	130	195	132	263	240	23	520	85	54	217	103	61
6855 Ovtrup	1 796	175	306	133	287	538	357	716	680	36	1 386	137	161	651	328	109

Tabel 3 (fortsat)

Postdistrikt	Antal beskæftigede personer 15 år og derover pr. 1. januar 2003 fordelt efter pendlingsstatus				Antal husstande pr. 1. januar 2003 fordelt efter bruttoindkomst i 2002 og efter bilrådighed (bruttoindkomst i 1000 kr.)							
	Nat-befolkning	Udpendlere	Indpendlere	Dagbefolkning	Under 200	200-349	350-549	550 og derover	I alt	Gnsntl. bruttoindk. pr. husstand	Gnsntl. bruttoindk. pr. person 15 år og derover	Antal husstande med biler
6520 Toftlund	2 521	1 321	831	2 031	722	457	612	435	2 226	372	201	1 636
6534 Agerskov	965	608	300	657	288	175	234	166	863	364	197	659
6535 Branderup J	386	248	265	403	60	74	82	68	284	427	209	236
6541 Bevtoft	716	550	87	253	144	128	185	108	565	384	196	454
6560 Sommersted	1 252	896	274	630	283	204	302	212	1 001	391	205	794
6580 Vamdrup	3 811	2 157	1 623	3 277	700	646	897	714	2 957	408	210	2 275
6600 Vejen	7 138	3 116	3 970	7 992	1 618	1 346	1 601	1 362	5 927	391	214	4 331
6621 Gesten	689	511	332	510	133	95	157	140	525	418	216	410
6622 Bække	854	609	176	421	214	183	201	145	743	365	198	564
6623 Vorbasse	1 071	755	205	521	254	184	247	189	874	380	205	672
6630 Rødding	5 121	2 506	1 615	4 230	1 242	927	1 138	969	4 276	385	206	3 313
6640 Lunderskov	2 165	1 325	1 896	2 736	383	357	464	459	1 663	415	219	1 294
6650 Brørup	3 334	2 005	1 326	2 655	797	624	748	568	2 737	377	204	2 011
6660 Lintrup	414	245	148	317	61	69	94	68	292	421	220	238
6670 Holsted	1 995	1 189	662	1 468	519	380	474	324	1 697	367	198	1 214
6682 Hovborg	328	217	101	212	68	54	71	57	250	393	209	205
6683 Føvling	585	370	408	623	82	124	141	90	437	397	206	361
6690 Gørding	1 251	795	344	800	265	243	314	211	1 033	386	202	783
6700 Esbjerg	14 216	7 193	15 834	22 857	6 777	4 519	2 855	2 052	16 203	301	195	7 151
6705 Esbjerg Ø	6 475	4 804	6 298	7 969	2 734	1 834	1 536	986	7 090	316	181	3 927
6710 Esbjerg V	11 934	9 100	3 247	6 081	2 003	1 857	2 523	2 981	9 364	447	234	7 198
6715 Esbjerg N	6 015	4 667	3 940	5 288	1 194	1 051	1 312	1 338	4 895	417	225	3 494
6720 Fanø	1 631	814	255	1 072	404	398	362	337	1 501	389	224	723
6731 Tjæreborg	1 566	1 138	598	1 026	233	212	349	358	1 152	441	229	906
6740 Bramming	5 937	3 294	1 516	4 159	1 114	973	1 316	1 146	4 549	409	214	3 481
6752 Glejbjerg	653	352	230	531	142	126	130	114	512	385	201	409
6753 Agerbæk	840	508	317	649	193	155	196	153	697	383	203	550
6760 Ribe	7 929	2 739	2 441	7 631	2 088	1 643	1 646	1 539	6 916	378	211	4 638
6771 Gredstedbro	1 389	954	313	748	251	235	320	238	1 044	402	209	835
6780 Skærbæk	3 297	1 476	776	2 597	916	677	775	549	2 917	372	202	2 150
6792 Rømø	382	130	342	594	111	87	93	64	355	373	214	253
6800 Varde	10 921	4 999	3 378	9 300	2 658	2 191	2 349	2 131	9 329	385	214	6 604
6818 Årre	1 607	1 008	499	1 098	258	213	350	341	1 162	439	222	972
6823 Ansager	1 573	897	630	1 306	341	264	361	275	1 241	392	207	960
6830 Nørre Nebel	1 702	921	530	1 311	448	360	363	316	1 487	386	207	1 113
6840 Oksbøl	1 983	1 269	436	1 150	352	342	452	397	1 543	415	218	1 195
6851 Janderup Vestj	757	570	183	370	89	108	152	163	512	474	230	435
6852 Billum	449	323	119	245	59	67	122	74	322	418	216	276
6854 Henne	356	195	278	439	63	63	76	64	266	410	210	216
6855 Ovtrup	949	586	336	699	188	159	202	170	719	399	207	572

Tabel 3.

Postdistrikt	Antal personer pr. 1. januar 2004 fordelt på aldersgrupper							Antal beboede boliger pr. 1. januar 2003			Antal personer 15 år og derover pr. 1. januar 2003 fordelt efter arbejdsstilling					
	I alt	0-6 år	7-16 år	17-24 år	25-39 år	40-59 år	60 år +	I alt	En-familie-huse	Flerfamilie-huse m.m.	I alt	Selvst. og medar. ægtefæller	Lønmodt. højeste og mellem niveau	Øvrige lønmodtagere	Pensionister	Øvrige ude af erhverv
6857 Blåvand	528	28	51	33	77	168	171	259	231	28	468	68	47	181	137	35
6862 Tistrup	2 099	204	337	177	389	559	433	848	772	76	1 619	122	189	808	367	133
6870 Ølgod	6 456	622	1 010	534	1 170	1 788	1 332	2 639	2 238	401	4 974	339	533	2 492	1 159	451
6880 Tarm	7 275	626	994	568	1 323	2 025	1 739	3 117	2 797	320	5 914	438	812	2 563	1 478	623
6893 Hemmet	2 128	226	352	133	387	573	457	853	800	53	1 618	194	142	738	384	160
6900 Skjern	13 047	1 274	1 812	1 138	2 517	3 507	2 799	5 623	4 641	982	10 341	672	1 382	4 947	2 534	806
6920 Videbæk	8 629	763	1 349	738	1 601	2 429	1 749	3 562	3 254	308	6 748	460	782	3 298	1 620	588
6933 Kibæk	5 151	568	782	357	1 050	1 443	951	2 056	1 805	251	3 938	343	544	1 859	824	368
6940 Lem St	2 270	232	348	164	441	638	447	928	871	57	1 774	118	280	857	373	146
6950 Ringkøbing	14 133	1 269	2 016	1 278	2 597	4 139	2 834	5 900	4 827	1 073	11 173	724	1 995	4 949	2 444	1 061
6960 Hvide Sande	3 762	358	516	358	727	1 128	675	1 489	1 412	77	2 984	296	239	1 639	516	294
6971 Spjald	3 311	319	550	263	621	855	703	1 289	1 238	51	2 514	260	327	1 104	597	226
6973 Ørnhøj	1 308	138	204	102	272	326	266	543	483	60	1 014	104	95	488	228	99
6980 Tim	1 982	196	278	149	350	523	486	840	776	64	1 584	148	165	711	408	152
6990 Ulfborg	5 367	454	749	378	899	1 578	1 309	2 289	2 082	207	4 364	422	454	1 883	1 146	459
7000 Fredericia	50 463	4 326	6 403	4 352	10 465	14 214	10 703	23 374	13 464	9 910	40 648	1 258	6 382	17 378	10 125	5 505
7080 Børkop	9 485	926	1 294	563	1 889	2 891	1 922	3 725	3 437	288	7 404	290	1 454	3 040	1 935	685
7100 Vejle	52 435	4 637	6 111	5 078	12 036	13 874	10 699	25 232	12 227	13 005	42 633	1 534	8 302	16 959	10 027	5 811
7120 Vejle Øst	9 162	926	1 399	545	1 630	3 045	1 617	3 620	3 095	525	7 036	358	2 092	2 589	1 297	700
7130 Juelsminde	6 266	514	751	351	1 064	1 838	1 748	2 809	2 345	464	5 118	293	700	2 114	1 534	477
7140 Stouby	1 880	185	276	133	361	584	341	784	741	43	1 492	134	280	651	265	162
7150 Barrit	1 471	166	199	91	294	426	295	597	575	22	1 132	76	160	520	265	111
7160 Tørring	5 128	444	781	444	957	1 438	1 064	2 099	1 948	151	4 047	288	454	1 923	973	409
7171 Uldum	1 974	174	290	153	377	584	396	789	727	62	1 565	129	204	725	354	153
7173 Vonge	1 096	119	182	98	225	291	181	398	382	16	813	72	78	392	156	115
7182 Bredsten	3 261	368	488	200	648	946	611	1 255	1 182	73	2 479	159	454	1 129	497	240
7183 Randbøl	1 178	113	154	67	224	376	244	485	470	15	945	115	152	417	179	82
7184 Vandel	1 066	106	158	79	207	318	198	413	396	17	819	51	106	410	171	81
7190 Billund	6 684	635	1 017	567	1 421	1 977	1 067	2 805	2 525	280	5 192	227	1 016	2 548	854	547
7200 Grindsted	14 009	1 261	1 979	1 212	2 616	3 884	3 057	6 061	4 714	1 347	11 092	613	1 370	5 216	2 870	1 023
7250 Hejnsvig	2 194	221	320	158	422	582	491	902	855	47	1 709	153	152	817	439	148
7260 Sønder Omme	2 417	215	313	189	421	699	580	1 078	1 000	78	1 921	134	175	960	520	132
7270 Stakroge	528	45	75	53	105	157	93	225	204	21	427	41	23	224	86	53
7280 Sønder Felding	2 025	200	298	141	407	536	443	861	736	125	1 588	110	173	777	386	142
7300 Jelling	5 737	616	907	539	1 213	1 453	1 009	2 289	1 892	397	4 323	304	1 009	1 596	855	559
7321 Gadbjerg	1 519	134	213	139	289	468	276	602	561	41	1 204	106	153	600	237	108
7323 Give	11 315	1 039	1 689	861	2 163	3 149	2 414	4 633	4 121	512	8 890	793	1 076	4 034	2 130	857
7330 Brande	9 364	817	1 279	788	1 813	2 655	2 012	3 986	3 150	836	7 482	501	909	3 409	1 854	809
7361 Ejstrupholm	3 039	276	455	274	542	862	630	1 269	1 163	106	2 386	220	232	1 165	548	221
7362 Hampen	785	64	110	62	155	259	135	340	327	13	652	59	46	307	145	95

Tabel 3 (fortsat)

Postdistrikt	Antal beskæftigede personer 15 år og derover pr. 1. januar 2003 fordelt efter pendlingsstatus				Antal husstande pr. 1. januar 2003 fordelt efter bruttoindkomst i 2002 og efter bilrådighed (bruttoindkomst i 1000 kr.)							
	Nat-Befolkning	Udpendlere	Indpendlere	Dagbefolkning	Under 200	200-349	350-549	550 og derover	I alt	Gnsntl. bruttoindk. pr. husstand	Gnsntl. bruttoindk. pr. person 15 år og derover	Antal husstande med biler
6857 Blåvand	296	132	465	629	66	70	68	59	263	399	224	184
6862 Tistrup	1 119	629	560	1 050	197	192	244	223	856	411	217	679
6870 Ølgod	3 364	1 522	1 171	3 013	742	563	735	619	2 659	391	209	1 996
6880 Tarm	3 813	1 830	1 364	3 347	855	710	843	720	3 128	395	209	2 383
6893 Hemmet	1 074	656	172	590	215	211	258	171	855	382	202	662
6900 Skjern	7 001	2 769	2 237	6 469	1 552	1 300	1 517	1 273	5 642	389	212	4 174
6920 Videbæk	4 540	1 913	2 527	5 154	985	780	985	854	3 604	395	211	2 763
6933 Kibæk	2 746	1 631	597	1 712	473	466	616	515	2 070	415	218	1 652
6940 Lem St	1 255	553	2 463	3 165	214	189	274	251	928	426	223	744
6950 Ringkøbing	7 668	2 434	3 291	8 525	1 435	1 325	1 584	1 612	5 956	420	224	4 351
6960 Hvide Sande	2 174	632	486	2 028	336	310	415	483	1 544	452	234	1 135
6971 Spjald	1 691	906	546	1 331	377	261	367	340	1 345	400	214	1 041
6973 Ørnhøj	687	442	176	421	158	116	161	109	544	382	205	422
6980 Tim	1 024	683	232	573	250	161	239	192	842	395	210	660
6990 Ulfborg	2 759	1 347	658	2 070	699	503	610	512	2 324	389	207	1 728
7000 Fredericia	25 018	8 106	8 591	25 503	7 001	5 996	5 680	4 832	23 509	368	213	14 830
7080 Børkop	4 784	3 227	1 362	2 919	767	822	1 088	1 109	3 786	430	220	2 908
7100 Vejle	26 795	10 313	17 005	33 487	8 281	6 390	5 622	5 037	25 330	359	213	15 322
7120 Vejle Øst	5 039	4 288	1 475	2 226	586	654	907	1 500	3 647	534	277	3 017
7130 Juelsminde	3 107	1 631	1 086	2 562	784	677	707	645	2 813	394	217	2 096
7140 Stouby	1 065	773	255	547	157	181	253	196	787	426	225	620
7150 Barrit	756	546	349	559	132	151	197	119	599	392	207	476
7160 Tørring	2 665	1 635	1 020	2 050	593	431	600	493	2 117	393	206	1 600
7171 Uldum	1 058	662	860	1 256	238	160	216	209	823	404	212	603
7173 Vonge	542	392	131	281	86	80	120	112	398	430	211	312
7182 Bredsten	1 742	1 252	691	1 181	269	243	385	378	1 275	440	226	1 045
7183 Randbøl	684	461	229	452	99	116	149	130	494	425	222	406
7184 Vandel	567	453	109	223	89	92	136	101	418	411	210	340
7190 Billund	3 791	1 145	5 550	8 196	581	623	738	880	2 822	459	249	2 223
7200 Grindsted	7 199	3 008	3 025	7 216	1 774	1 369	1 588	1 362	6 093	381	209	4 399
7250 Hejnsvig	1 122	793	211	540	240	205	282	179	906	387	205	720
7260 Sønder Omme	1 269	729	410	950	324	256	284	216	1 080	366	206	769
7270 Stakroge	288	216	90	162	58	60	65	43	226	379	201	179
7280 Sønder Felding	1 060	528	609	1 141	229	224	224	191	868	383	209	655
7300 Jelling	2 909	1 874	869	1 904	648	440	607	606	2 301	408	217	1 680
7321 Gadbjerg	859	631	231	459	122	141	192	151	606	422	212	491
7323 Give	5 903	2 427	2 624	6 100	1 279	1 024	1 243	1 110	4 656	396	207	3 456
7330 Brande	4 819	1 921	2 198	5 096	1 179	904	1 067	860	4 010	383	205	2 882
7361 Ejstrupholm	1 617	915	321	1 023	349	277	373	275	1 274	391	209	976
7362 Hampen	412	285	235	362	99	88	87	68	342	367	193	252

Tabel 3.

Postdistrikt	Antal personer pr. 1. januar 2004 fordelt på aldersgrupper							Antal beboede boliger pr. 1. januar 2003			Antal personer 15 år og derover pr. 1. januar 2003 fordelt efter arbejdsstilling					
	I alt	0-6 år	7-16 år	17-24 år	25-39 år	40-59 år	60 år +	I alt	Enfamiliehuse	Flerfamiliehuse m.m.	I alt	Selvst. og medar. ægtefæller	Lønmodt. højeste og mellem niveau	Øvrige lønmodtagere	Pensionister	Øvrige ude af erhverv
7400 Herning	52 982	4 712	6 632	5 444	11 615	14 422	10 157	23 805	13 965	9 840	42 584	1 717	7 845	18 098	9 677	5 247
7430 Ikast	16 774	1 632	2 292	1 628	3 527	4 803	2 892	7 205	5 224	1 981	13 220	571	1 981	6 184	2 751	1 733
7441 Bording	3 782	352	561	255	737	1 095	782	1 538	1 430	108	2 987	252	351	1 378	687	319
7442 Engesvang	2 801	285	429	206	598	821	462	1 131	1 077	54	2 174	114	257	1 110	435	258
7451 Sunds	5 640	572	795	411	1 142	1 741	979	2 252	1 918	334	4 429	332	642	2 200	862	393
7470 Karup J	7 011	599	963	591	1 347	2 055	1 456	3 073	2 678	395	5 616	362	646	2 630	1 333	645
7480 Vildbjerg	6 444	679	1 020	487	1 286	1 864	1 108	2 527	2 167	360	4 887	319	751	2 315	1 009	493
7490 Aulum	4 638	460	672	357	919	1 333	897	1 897	1 683	214	3 624	312	481	1 664	821	346
7500 Holstebro	41 641	3 763	5 555	4 231	8 832	11 596	7 664	18 536	12 109	6 427	33 333	1 650	6 238	14 231	7 224	3 990
7540 Haderup	1 991	181	277	148	387	583	415	835	800	35	1 575	174	149	724	377	151
7550 Sørvad	1 626	180	279	119	323	433	292	616	577	39	1 206	121	184	548	254	99
7560 Hjerm	1 783	186	270	127	341	537	322	670	633	37	1 375	103	228	645	271	128
7570 Vemb	2 739	235	400	221	482	796	605	1 169	1 035	134	2 221	239	203	985	552	242
7600 Struer	17 488	1 570	2 266	1 509	3 418	5 152	3 573	7 662	5 338	2 324	14 003	671	2 289	6 010	3 317	1 716
7620 Lemvig	15 132	1 300	2 114	1 331	2 594	4 336	3 457	6 610	5 130	1 480	12 174	922	1 800	5 071	3 036	1 345
7650 Bøvlingbjerg	1 203	82	203	102	188	325	303	520	469	51	965	93	86	416	275	95
7660 Bækmarksbro	1 558	168	227	94	291	416	362	618	590	28	1 204	139	123	516	313	113
7673 Harboøre	2 123	171	337	146	366	639	464	876	839	37	1 712	91	151	887	422	161
7680 Thyborøn	2 595	234	397	205	461	771	527	1 110	977	133	2 060	145	161	1 022	478	254
7700 Thisted	25 399	2 112	3 540	2 243	4 583	7 390	5 531	11 126	8 642	2 484	20 388	1 378	2 918	8 851	5 280	1 961
7730 Hanstholm	3 323	273	504	283	676	1 041	546	1 401	1 243	158	2 655	211	186	1 498	501	259
7741 Frøstrup	1 530	122	250	108	236	482	332	613	595	18	1 196	118	147	460	337	134
7742 Vesløs	1 285	124	170	74	208	376	333	564	532	32	1 028	101	105	411	323	88
7752 Snedsted	5 386	426	873	396	973	1 514	1 204	2 248	2 062	186	4 251	423	418	1 894	1 155	361
7755 Bedsted Thy	2 776	240	435	216	491	768	626	1 150	1 070	80	2 204	247	178	963	577	239
7760 Hurup Thy	5 085	398	663	421	825	1 431	1 347	2 243	1 968	275	4 168	369	390	1 770	1 274	365
7770 Vestervig	1 798	141	243	104	287	555	468	785	740	45	1 450	152	135	579	453	131
7790 Thyholm	3 589	290	477	262	598	1 025	937	1 603	1 501	102	2 991	287	266	1 287	825	326
7800 Skive	26 286	2 304	3 292	2 710	5 462	7 193	5 325	12 313	7 435	4 878	21 297	966	3 587	9 111	5 084	2 549
7830 Vinderup	7 588	654	1 115	559	1 308	2 230	1 722	3 221	2 772	449	6 083	520	707	2 777	1 544	535
7840 Højslev	4 507	426	648	270	818	1 290	1 055	1 846	1 704	142	3 555	313	489	1 553	871	329
7850 Stoholm J.	3 408	309	491	277	612	958	761	1 408	1 314	94	2 685	209	330	1 195	696	255
7860 Spøttrup	7 956	731	1 263	612	1 426	2 310	1 614	3 179	3 085	94	6 179	527	692	2 888	1 478	594
7870 Roslev	11 437	946	1 703	852	1 889	3 349	2 698	4 836	4 491	345	9 131	698	953	4 127	2 415	938
7884 Fur	914	50	132	49	109	267	307	447	420	27	773	77	71	291	262	72
7900 Nykøbing M	14 639	1 206	1 808	1 180	2 564	4 285	3 596	6 672	5 329	1 343	11 903	743	1 260	5 040	3 615	1 245
7950 Erslev	3 697	315	531	267	620	1 098	866	1 547	1 510	37	3 009	245	316	1 389	820	239
7960 Karby	1 100	79	167	93	149	347	265	462	458	4	885	92	64	371	265	93
7970 Redsted M	865	62	131	63	157	238	214	381	375	6	705	84	50	297	190	84
7980 Vils	775	69	132	45	133	213	183	329	317	12	613	55	62	282	170	44

Tabel 3 (fortsat)

Postdistrikt	Antal beskæftigede personer 15 år og derover pr. 1. januar 2003 fordelt efter pendlingsstatus				Antal husstande pr. 1. januar 2003 fordelt efter bruttoindkomst i 2002 og efter bilrådighed (bruttoindkomst i 1000 kr.)							
	Nat-Befolkning	Udpendlere	Indpendlere	Dagbefolkning	Under 200	200-349	350-549	550 og derover	I alt	Gnsntl. bruttoindk. pr. husstand	Gnsntl. bruttoindk. pr. person 15 år og derover	Antal husstande med biler
7400 Herning	27 660	7 136	11 090	31 614	7 094	5 786	5 919	5 145	23 944	377	212	15 816
7430 Ikast	8 736	3 602	3 531	8 665	2 039	1 690	1 999	1 518	7 246	379	208	5 121
7441 Bording	1 981	1 264	594	1 311	370	354	467	351	1 542	409	211	1 250
7442 Engesvang	1 481	1 036	738	1 183	258	257	365	258	1 138	399	209	902
7451 Sunds	3 174	1 984	1 103	2 293	425	507	717	613	2 262	432	221	1 871
7470 Karup J	3 638	2 116	921	2 443	831	819	856	593	3 099	368	203	2 260
7480 Vildbjerg	3 385	1 769	1 192	2 808	629	517	772	612	2 530	416	215	1 956
7490 Aulum	2 457	1 286	941	2 112	493	407	591	411	1 902	397	208	1 475
7500 Holstebro	22 119	6 761	6 680	22 038	5 386	4 413	4 648	4 144	18 591	383	214	12 412
7540 Haderup	1 047	704	184	527	225	174	265	173	837	392	208	645
7550 Sørvad	853	579	198	472	149	103	206	159	617	416	213	512
7560 Hjerm	976	740	159	395	132	132	210	198	672	453	221	554
7570 Vemb	1 427	884	392	935	360	270	322	238	1 190	368	197	878
7600 Struer	8 970	3 524	3 317	8 763	2 081	1 931	2 096	1 611	7 719	381	210	5 294
7620 Lemvig	7 793	2 793	1 582	6 582	1 947	1 454	1 667	1 556	6 624	390	212	4 744
7650 Bøvlingbjerg	595	319	226	502	162	126	130	104	522	379	205	386
7660 Bækmarksbro	778	516	182	444	164	122	190	142	618	403	207	493
7673 Harboøre	1 129	665	847	1 311	225	172	254	226	877	407	208	664
7680 Thyborøn	1 328	427	698	1 599	294	241	277	309	1 121	423	230	726
7700 Thisted	13 147	2 821	3 986	14 312	3 562	2 415	2 939	2 391	11 307	374	207	7 695
7730 Hanstholm	1 895	468	1 351	2 778	359	279	404	378	1 420	409	219	946
7741 Frøstrup	725	407	208	526	237	118	150	120	625	356	186	444
7742 Vesløs	617	411	83	289	187	121	157	100	565	352	193	437
7752 Snedsted	2 735	1 711	601	1 625	706	511	630	420	2 267	367	196	1 710
7755 Bedsted Thy	1 388	837	341	892	346	279	340	192	1 157	362	190	893
7760 Hurup Thy	2 529	969	1 051	2 611	751	530	574	417	2 272	365	199	1 623
7770 Vestervig	866	534	292	624	232	193	210	151	786	373	202	598
7790 Thyholm	1 840	801	321	1 360	525	403	416	300	1 644	360	198	1 195
7800 Skive	13 664	4 452	6 042	15 254	4 049	3 032	3 041	2 307	12 429	357	208	7 974
7830 Vinderup	4 004	1 730	1 611	3 885	907	724	936	659	3 226	383	203	2 480
7840 Højslev	2 355	1 623	502	1 234	459	401	576	415	1 851	394	205	1 521
7850 Stoholm J.	1 734	1 119	481	1 096	418	287	411	298	1 414	382	201	1 100
7860 Spøttrup	4 107	1 959	1 079	3 227	878	722	967	670	3 237	382	200	2 587
7870 Roslev	5 778	2 514	1 573	4 837	1 397	1 114	1 335	1 005	4 851	382	203	3 714
7884 Fur	439	151	124	412	173	98	108	69	448	346	201	300
7900 Nykøbing M	7 043	2 061	3 000	7 982	2 331	1 538	1 734	1 136	6 739	356	202	4 547
7950 Erslev	1 950	1 296	512	1 166	416	341	471	323	1 551	386	199	1 231
7960 Karby	527	336	145	336	154	112	125	72	463	367	192	346
7970 Redsted M	431	300	105	236	113	104	104	60	381	352	190	308
7980 Vils	399	291	179	287	96	67	96	70	329	395	212	254

Tabel 3.

Postdistrikt	Antal personer pr. 1. januar 2004 fordelt på aldersgrupper							Antal beboede boliger pr. 1. januar 2003			Antal personer 15 år og derover pr. 1. januar 2003 fordelt efter arbejdsstilling					
	I alt	0-6 år	7-16 år	17-24 år	25-39 år	40-59 år	60 år +	I alt	En-familie-huse	Flerfamilie-huse m.m.	I alt	Selvst. og medar. ægtefæller	Lønmodt. højeste og mellem niveau	Øvrige lønmodtagere	Pensionister	Øvrige ude af erhverv
7990 Øster Assels	1 560	136	229	102	268	437	388	664	646	18	1 242	129	118	440	390	165
8000 Århus C	55 561	2 950	1 973	11 392	22 279	9 421	7 546	32 020	1 061	30 959	50 844	1 507	12 653	18 586	7 671	10 427
8200 Århus N	28 379	2 204	2 387	5 137	9 167	5 695	3 789	14 651	3 540	11 111	23 927	492	5 572	8 614	4 270	4 979
8210 Århus V	24 503	2 417	2 989	3 554	5 925	5 989	3 629	11 632	3 546	8 086	19 772	452	3 371	6 563	4 210	5 176
8220 Brabrand	19 849	2 281	2 988	2 926	4 518	4 349	2 787	8 469	2 409	6 060	15 236	464	2 321	4 533	2 895	5 023
8230 Åbyhøj	10 711	917	1 313	1 283	2 447	2 931	1 820	4 795	2 197	2 598	8 754	302	2 312	2 908	1 804	1 428
8240 Risskov	23 782	2 162	3 186	2 438	4 731	7 006	4 259	10 619	6 342	4 277	19 040	880	5 754	5 540	3 739	3 127
8250 Egå	9 391	870	1 173	548	1 620	2 865	2 315	4 036	3 403	633	7 530	338	2 080	2 377	1 909	826
8260 Viby J	24 722	2 228	3 057	2 826	5 453	6 580	4 578	11 786	4 468	7 318	19 982	519	3 796	7 133	4 722	3 812
8270 Højbjerg	22 024	2 061	2 872	1 910	4 167	6 455	4 559	9 765	5 881	3 884	17 313	748	4 729	5 154	4 116	2 566
8300 Odder	19 618	1 751	2 737	1 423	3 611	5 893	4 203	8 239	6 303	1 936	15 496	760	2 947	6 194	3 750	1 845
8305 Samsø	4 197	281	512	199	535	1 350	1 320	2 020	1 841	179	3 531	336	356	1 222	1 202	415
8310 Tranbjerg J	7 813	683	1 058	485	1 477	2 662	1 448	3 211	3 140	71	6 303	185	1 302	2 729	1 356	731
8320 Mårslet	4 233	440	748	321	693	1 445	586	1 438	1 386	52	3 043	155	1 029	1 041	464	354
8330 Beder	4 728	498	773	293	798	1 519	847	1 859	1 558	301	3 529	143	1 203	1 088	680	415
8340 Malling	4 411	403	711	297	777	1 401	822	1 762	1 611	151	3 393	195	829	1 197	735	437
8350 Hundslund	1 391	130	220	95	277	450	219	526	509	17	1 080	81	178	492	200	129
8355 Solbjerg	3 651	340	503	249	692	1 157	710	1 426	1 304	122	2 894	142	628	1 212	592	320
8361 Hasselager	6 096	610	925	502	1 365	1 886	808	2 236	1 943	293	4 360	159	979	2 059	665	498
8362 Hørning	7 196	762	1 013	458	1 491	2 178	1 294	2 824	2 355	469	5 582	255	1 118	2 505	1 074	630
8370 Hadsten	11 668	1 177	1 709	897	2 360	3 482	2 043	4 634	3 868	766	9 011	484	1 711	4 045	1 771	1 000
8380 Trige	3 821	444	495	309	904	1 146	523	1 523	983	540	2 934	154	452	1 220	542	566
8381 Tilst	10 726	1 071	1 477	1 117	2 373	3 092	1 596	4 101	2 756	1 345	7 964	314	1 397	3 420	1 482	1 351
8382 Hinnerup	11 805	1 360	1 842	738	2 423	3 658	1 784	4 504	4 069	435	8 791	379	2 361	3 606	1 481	964
8400 Ebeltoft	10 555	793	1 251	625	1 614	3 367	2 905	4 759	4 047	712	8 678	627	1 198	3 212	2 457	1 184
8410 Rønde	7 206	687	991	535	1 297	2 180	1 516	2 893	2 589	304	5 546	355	1 068	2 172	1 228	723
8420 Knebel	3 293	276	401	148	501	1 075	892	1 468	1 434	34	2 674	329	431	880	730	304
8444 Balle	1 141	94	156	78	202	368	243	491	480	11	925	81	93	404	226	121
8450 Hammel	8 772	803	1 152	658	1 723	2 536	1 900	3 776	3 085	691	6 933	340	1 085	3 087	1 725	696
8462 Harlev J	4 288	492	616	253	896	1 201	830	1 533	1 395	138	3 067	184	681	1 232	653	317
8464 Galten	10 900	1 227	1 591	727	2 404	3 296	1 655	4 209	3 754	455	8 221	376	1 662	3 897	1 366	920
8471 Sabro	4 424	525	644	294	1 019	1 257	685	1 630	1 446	184	3 199	184	648	1 413	557	397
8472 Sporup	1 096	134	167	71	273	313	138	400	391	9	808	84	147	406	86	85
8500 Grenaa	18 969	1 272	2 585	1 578	3 300	5 701	4 533	8 763	6 204	2 559	15 557	755	1 964	6 337	4 241	2 260
8520 Lystrup	10 274	1 110	1 552	836	2 199	3 197	1 380	3 935	3 239	696	7 730	282	1 951	3 179	1 187	1 131
8530 Hjortshøj	4 505	471	759	308	860	1 391	716	1 776	1 668	108	3 426	176	836	1 292	639	483
8541 Skødstrup	6 289	644	836	482	1 301	1 882	1 144	2 531	2 156	375	4 968	228	1 234	1 893	957	656
8543 Hornslet	6 698	666	942	435	1 355	1 933	1 367	2 756	2 417	339	5 164	292	984	2 177	1 157	554
8544 Mørke	3 646	342	552	235	750	1 115	652	1 459	1 339	120	2 823	211	398	1 270	585	359
8550 Ryomgård	3 576	341	495	251	732	1 074	683	1 519	1 294	225	2 813	163	375	1 248	659	368

Tabel 3 (fortsat)

Postdistrikt	Antal beskæftigede personer 15 år og derover pr. 1. januar 2003 fordelt efter pendlingsstatus				Antal husstande pr. 1. januar 2003 fordelt efter bruttoindkomst i 2002 og efter bilrådighed (bruttoindkomst i 1000 kr.)							
	Nat-Befolkning	Udpendlere	Indpendlere	Dagbefolkning	Under 200	200-349	350-549	550 og derover	I alt	Gnsntl. bruttoindk. pr. husstand	Gnsntl. bruttoindk. pr. person 15 år og derover	Antal husstande med biler
7990 Øster Assels	687	455	113	345	230	161	173	103	667	347	186	498
8000 Århus C	32 746	20 139	39 717	52 324	12 887	9 968	5 797	3 493	32 145	302	191	9 468
8200 Århus N	14 678	11 903	16 804	19 579	6 387	3 928	2 474	1 905	14 694	295	181	5 208
8210 Århus V	10 386	9 164	5 482	6 704	5 341	2 852	1 826	1 624	11 643	294	173	4 564
8220 Brabrand	7 318	5 826	7 122	8 614	3 551	2 265	1 374	1 287	8 477	309	172	3 936
8230 Åbyhøj	5 522	4 740	6 804	7 586	1 538	1 177	891	1 208	4 814	390	214	2 551
8240 Risskov	12 174	9 514	11 072	13 732	2 974	2 339	2 007	3 315	10 635	456	255	6 336
8250 Egå	4 795	3 982	2 133	2 946	769	946	901	1 430	4 046	490	263	3 033
8260 Viby J	11 448	9 018	12 079	14 509	4 367	3 092	2 271	2 094	11 824	336	199	5 809
8270 Højbjerg	10 631	8 447	8 779	10 963	2 799	2 145	1 843	2 985	9 772	450	254	5 916
8300 Odder	9 901	4 705	2 293	7 489	2 138	1 911	2 101	2 165	8 315	407	218	6 016
8305 Samsø	1 914	203	169	1 880	795	538	459	287	2 079	321	189	1 316
8310 Tranbjerg J	4 216	3 487	3 089	3 818	583	703	960	965	3 211	445	227	2 407
8320 Mårslet	2 225	1 889	447	783	208	198	356	678	1 440	535	253	1 189
8330 Beder	2 434	2 074	792	1 152	364	374	431	694	1 863	483	255	1 386
8340 Malling	2 221	1 795	629	1 055	416	360	423	565	1 764	454	236	1 287
8350 Hundslund	751	590	118	279	90	103	161	172	526	459	224	446
8355 Solbjerg	1 982	1 540	588	1 030	257	291	370	510	1 428	465	229	1 147
8361 Hasselager	3 197	2 627	3 564	4 134	486	388	579	787	2 240	452	232	1 646
8362 Hørning	3 878	2 916	1 519	2 481	500	586	817	932	2 835	451	229	2 258
8370 Hadsten	6 240	3 556	2 102	4 786	1 088	919	1 352	1 371	4 730	432	227	3 644
8380 Trige	1 826	1 502	720	1 044	412	347	410	355	1 524	387	201	1 025
8381 Tilst	5 131	4 102	3 890	4 919	1 065	902	1 078	1 066	4 111	399	206	2 782
8382 Hinnerup	6 346	4 548	1 891	3 689	766	867	1 252	1 624	4 509	472	242	3 670
8400 Ebeltoft	5 037	2 123	1 712	4 626	1 305	1 302	1 143	1 050	4 800	388	215	3 399
8410 Rønde	3 595	2 423	966	2 138	760	583	784	787	2 914	417	219	2 202
8420 Knebel	1 640	912	349	1 077	418	364	368	323	1 473	390	215	1 113
8444 Balle	578	439	186	325	126	112	159	98	495	382	204	371
8450 Hammel	4 512	2 581	1 888	3 819	1 108	821	987	907	3 823	392	216	2 732
8462 Harlev J	2 097	1 640	503	960	286	303	424	521	1 534	460	230	1 238
8464 Galten	5 935	3 902	2 053	4 086	817	796	1 302	1 333	4 248	443	229	3 447
8471 Sabro	2 245	1 777	848	1 316	300	374	459	503	1 636	449	230	1 292
8472 Sporup	637	527	57	167	55	87	142	119	403	437	218	347
8500 Grenaa	9 056	2 274	2 820	9 602	2 923	2 062	2 118	1 703	8 806	357	202	5 612
8520 Lystrup	5 412	4 315	2 386	3 483	786	816	1 023	1 320	3 945	453	231	2 872
8530 Hjortshøj	2 304	1 898	385	791	416	367	470	526	1 779	426	221	1 287
8541 Skødstrup	3 355	2 696	1 152	1 811	518	488	692	837	2 535	461	235	1 896
8543 Hornslet	3 453	2 432	1 190	2 211	683	570	773	745	2 771	421	226	2 073
8544 Mørke	1 879	1 359	451	971	349	283	481	354	1 467	409	213	1 136
8550 Ryomgård	1 786	1 145	818	1 459	428	330	442	324	1 524	382	207	1 098

Tabel 3.

Postdistrikt	Antal personer pr. 1. januar 2004 fordelt på aldersgrupper							Antal beboede boliger pr. 1. januar 2003			Antal personer 15 år og derover pr. 1. januar 2003 fordelt efter arbejdsstilling					
	I alt	0-6 år	7-16 år	17-24 år	25-39 år	40-59 år	60 år +	I alt	En-familie-huse	Flerfamilie-huse m.m.	I alt	Selvst. og medar. ægtefæller	Lønmodt. højeste og mellem niveau	Øvrige lønmodtagere	Pensionister	Øvrige ude af erhverv
8560 Kolind	3 347	279	519	245	621	1 028	655	1 386	1 248	138	2 611	195	327	1 169	583	337
8570 Trustrup	1 977	169	280	134	376	590	428	848	752	96	1 590	114	138	692	410	236
8581 Nimtofte	1 156	108	166	74	215	355	238	478	434	44	912	95	114	379	197	127
8585 Glesborg	2 917	223	379	200	430	892	793	1 283	1 233	50	2 374	200	275	837	736	326
8586 Ørum Djurs	2 018	160	268	162	314	613	501	876	818	58	1 640	138	194	657	448	203
8600 Silkeborg	56 567	5 330	7 562	4 883	12 173	16 115	10 504	24 543	16 217	8 326	44 524	1 918	9 797	17 524	9 659	5 626
8620 Kjellerup	11 443	1 095	1 653	799	2 233	3 182	2 481	4 815	4 181	634	8 971	660	1 136	4 017	2 269	889
8632 Lemming	1 093	112	151	80	231	349	170	426	414	12	884	106	143	399	141	95
8641 Sorring	1 253	148	201	81	261	355	207	490	468	22	928	56	189	404	180	99
8643 Ans By	2 520	234	330	183	460	762	551	1 034	920	114	1 995	145	251	949	487	163
8653 Them	3 549	314	530	266	688	1 122	629	1 405	1 272	133	2 760	190	442	1 246	574	308
8654 Bryrup	2 370	203	385	141	391	781	469	955	893	62	1 833	151	318	746	408	210
8660 Skanderborg	25 339	2 645	3 555	1 839	5 335	7 790	4 175	10 105	7 639	2 466	19 594	1 067	4 517	7 980	3 779	2 251
8670 Låsby	2 055	204	298	149	444	620	340	817	704	113	1 628	114	216	834	295	169
8680 Ry	8 027	768	1 306	505	1 336	2 660	1 452	3 139	2 711	428	6 074	385	1 646	2 140	1 254	649
8700 Horsens	64 031	5 564	7 762	6 200	14 046	17 881	12 578	28 978	17 579	11 399	51 726	1 908	8 028	22 140	12 168	7 482
8721 Daugård	1 574	155	245	127	324	460	263	563	530	33	1 178	69	269	496	214	130
8722 Hedensted	7 387	812	1 099	489	1 669	2 012	1 306	2 876	2 504	372	5 525	294	1 109	2 566	1 110	446
8723 Løsning	6 861	689	1 082	475	1 460	1 953	1 202	2 731	2 430	301	5 256	250	636	2 777	1 077	516
8732 Hovedgård	2 826	282	453	159	569	817	546	1 126	1 042	84	2 143	160	375	932	443	233
8740 Brædstrup	6 699	586	918	506	1 238	1 982	1 469	2 854	2 484	370	5 329	385	765	2 359	1 283	537
8751 Gedved	1 973	199	285	183	389	583	334	825	746	79	1 535	91	329	617	305	193
8752 Østbirk	3 128	289	459	210	644	916	610	1 278	1 181	97	2 446	208	375	1 094	534	235
8762 Flemming	1 071	106	155	91	258	299	162	417	404	13	840	93	105	406	143	93
8763 Rask Mølle	1 524	122	232	106	283	419	362	624	584	40	1 187	73	153	562	295	104
8765 Klovborg	1 016	112	139	74	177	270	244	403	375	28	791	70	51	339	230	101
8766 Nørre Snede	2 688	211	343	202	488	793	651	1 189	1 042	147	2 184	154	206	993	585	246
8781 Stenderup	819	88	117	61	202	224	127	314	301	13	643	53	88	334	105	63
8783 Hornsyld	2 744	254	396	193	514	748	639	1 141	1 036	105	2 161	143	282	967	576	193
8800 Viborg	43 123	3 787	5 315	4 044	9 316	12 185	8 476	19 867	12 108	7 759	34 972	1 512	7 392	13 618	8 234	4 216
8830 Tjele	8 547	804	1 355	576	1 657	2 469	1 686	3 386	3 229	157	6 601	578	1 064	2 796	1 463	700
8831 Løgstrup	2 874	283	394	168	539	923	567	1 152	1 058	94	2 235	173	406	1 005	473	178
8832 Skals	3 675	335	558	280	682	1 066	754	1 515	1 390	125	2 864	239	394	1 251	670	310
8840 Rødkærsbro	2 805	270	402	213	579	812	529	1 182	991	191	2 210	167	263	1 086	452	242
8850 Bjerringbro	11 282	1 023	1 647	857	2 248	3 259	2 248	4 727	4 065	662	8 873	504	1 297	4 288	2 033	751
8860 Ulstrup	4 091	409	604	277	840	1 147	814	1 705	1 611	94	3 187	252	417	1 482	734	302
8870 Langå	7 197	720	998	446	1 445	2 124	1 464	2 914	2 546	368	5 590	296	889	2 460	1 257	688
8881 Thorsø	2 597	249	375	176	540	757	500	1 046	959	87	2 005	168	246	1 024	416	151
8882 Fårvang	2 034	204	264	173	439	560	394	844	727	117	1 613	97	133	839	366	178
8883 Gjern	1 863	195	265	132	340	552	379	721	653	68	1 443	117	259	574	337	156

Tabel 3 (fortsat)

Postdistrikt	Antal beskæftigede personer 15 år og derover pr. 1. januar 2003 fordelt efter pendlingsstatus				Antal husstande pr. 1. januar 2003 fordelt efter bruttoindkomst i 2002 og efter bilrådighed (bruttoindkomst i 1000 kr.)							
	Nat-befolkning	Udpendlere	Indpendlere	Dagbefolkning	Under 200	200-349	350-549	550 og derover	I alt	Gnsntl. bruttoindk. pr. husstand	Gnsntl. bruttoindk. pr. person 15 år og derover	Antal husstande med biler
8560 Kolind	1 691	1 093	664	1 262	397	306	396	296	1 395	380	203	1 071
8570 Trustrup	944	707	214	451	252	195	247	154	848	376	201	631
8581 Nimtofte	588	429	144	303	117	125	127	111	480	386	203	373
8585 Glesborg	1 312	786	461	987	421	320	322	230	1 293	351	191	917
8586 Ørum Djurs	989	666	333	656	285	208	211	172	876	359	192	637
8600 Silkeborg	29 239	9 808	7 308	26 739	7 101	5 519	5 913	6 183	24 716	416	231	16 556
8620 Kjellerup	5 813	2 792	1 987	5 008	1 405	1 051	1 419	973	4 848	376	203	3 658
8632 Lemming	648	500	69	217	89	74	134	131	428	449	217	359
8641 Sorring	649	521	125	253	105	102	142	141	490	422	223	393
8643 Ans By	1 345	852	594	1 087	260	221	324	244	1 049	406	213	822
8653 Them	1 878	1 105	1 306	2 079	381	305	388	375	1 449	402	211	1 095
8654 Bryrup	1 215	866	204	553	252	202	280	230	964	395	208	736
8660 Skanderborg	13 564	7 844	4 562	10 282	2 089	2 204	2 697	3 206	10 196	452	235	7 679
8670 Låsby	1 164	779	478	863	178	184	270	198	830	411	210	651
8680 Ry	4 171	2 321	1 459	3 309	731	615	799	1 035	3 180	449	235	2 379
8700 Horsens	32 076	10 610	9 515	30 981	9 300	7 041	7 079	5 889	29 309	366	207	18 426
8721 Daugård	834	641	240	433	95	86	170	217	568	513	247	482
8722 Hedensted	3 969	2 469	3 136	4 636	643	586	739	955	2 923	446	236	2 328
8723 Løsning	3 663	2 657	1 285	2 291	674	531	863	681	2 749	408	213	2 179
8732 Hovedgård	1 467	1 040	397	824	248	244	323	313	1 128	420	221	899
8740 Brædstrup	3 509	1 768	1 091	2 832	848	651	770	642	2 911	385	210	2 101
8751 Gedved	1 037	784	502	755	248	163	203	216	830	392	212	617
8752 Østbirk	1 677	1 002	1 007	1 682	315	259	378	326	1 278	410	214	1 008
8762 Flemming	604	482	85	207	72	84	162	99	417	420	209	351
8763 Rask Mølle	788	575	194	407	169	141	164	155	629	399	211	498
8765 Klovborg	460	301	204	363	120	105	117	64	406	366	188	293
8766 Nørre Snede	1 353	727	852	1 478	372	269	309	248	1 198	372	204	859
8781 Stenderup	475	385	86	176	56	57	102	99	314	459	224	266
8783 Hornsyld	1 392	810	1 179	1 761	331	278	285	270	1 164	391	211	872
8800 Viborg	22 522	7 440	9 032	24 114	5 986	5 004	4 772	4 330	20 092	378	217	13 107
8830 Tjele	4 438	2 584	1 234	3 088	799	767	1 028	819	3 413	408	211	2 756
8831 Løgstrup	1 584	1 157	522	949	245	253	349	315	1 162	424	220	940
8832 Skals	1 884	1 172	581	1 293	399	353	430	343	1 525	391	208	1 166
8840 Rødkærsbro	1 516	987	930	1 459	318	262	337	268	1 185	397	213	870
8850 Bjerringbro	6 089	2 021	4 684	8 752	1 195	1 103	1 298	1 142	4 738	399	213	3 570
8860 Ulstrup	2 151	1 445	501	1 207	442	385	520	380	1 727	389	211	1 319
8870 Langå	3 645	2 486	1 150	2 309	736	632	864	732	2 964	401	213	2 198
8881 Thorsø	1 438	1 007	269	700	264	228	312	263	1 067	401	213	828
8882 Fårvang	1 069	661	1 233	1 641	218	200	256	178	852	401	212	630
8883 Gjern	950	637	713	1 026	177	163	194	194	728	426	215	550

Tabel 3.

Postdistrikt	Antal personer pr. 1. januar 2004 fordelt på aldersgrupper							Antal beboede boliger pr. 1. januar 2003			Antal personer 15 år og derover pr. 1. januar 2003 fordelt efter arbejdsstilling					
	I alt	0-6 år	7-16 år	17-24 år	25-39 år	40-59 år	60 år +	I alt	En-familie-huse	Flerfamilie-huse m.m.	I alt	Selvst. og medar. ægtefæller	Lønmodt. højeste og mellem niveau	Øvrige lønmodtagere	Pensionister	Øvrige ude af erhverv
8900 Randers	73 169	6 138	8 624	6 404	15 611	20 499	15 893	35 358	17 466	17 892	59 986	2 349	9 453	23 813	15 887	8 484
8950 Ørsted	3 473	285	484	255	620	1 048	781	1 485	1 387	98	2 789	225	259	1 116	815	374
8961 Allingåbro	4 506	387	638	381	831	1 322	947	1 855	1 637	218	3 552	282	366	1 493	934	477
8963 Auning	3 924	340	560	279	693	1 181	871	1 667	1 532	135	3 143	169	375	1 405	832	362
8970 Havndal	3 723	311	555	268	687	1 116	786	1 601	1 512	89	3 016	276	269	1 254	768	449
8981 Spentrup	4 557	471	724	249	938	1 431	744	1 713	1 680	33	3 478	191	516	1 736	636	399
8983 Gjerlev J.	3 424	328	467	231	666	978	754	1 412	1 350	62	2 721	210	278	1 203	696	334
8990 Fårup	2 987	277	416	209	521	921	643	1 189	1 123	66	2 367	170	345	1 009	566	277
9000 Aalborg	65 240	3 968	5 066	10 815	18 047	14 098	13 246	35 730	9 189	26 541	56 866	1 479	11 475	20 015	13 382	10 515
9200 Aalborg Sv	9 547	903	1 244	619	1 929	2 717	2 135	4 054	2 948	1 106	7 600	273	1 699	2 741	1 921	966
9210 Aalborg Sø	13 919	1 195	1 870	1 126	2 628	4 150	2 950	6 276	3 677	2 599	11 206	341	2 380	4 015	2 797	1 673
9220 Aalborg Øst	14 610	1 553	1 976	1 976	3 724	3 784	1 597	6 501	3 371	3 130	11 318	261	1 618	4 278	1 916	3 245
9230 Svenstrup J.	9 868	943	1 454	672	1 951	3 051	1 797	3 984	3 821	163	7 739	321	1 525	3 344	1 551	998
9240 Nibe	11 656	1 024	1 662	864	2 263	3 410	2 433	4 814	4 294	520	9 194	722	1 496	3 746	2 144	1 086
9260 Gistrup	6 506	626	1 050	444	1 193	2 066	1 127	2 445	2 391	54	4 930	280	1 373	1 754	943	580
9270 Klarup	3 959	378	586	185	715	1 373	722	1 511	1 450	61	3 047	145	731	1 332	562	277
9280 Storvorde	7 231	748	1 034	477	1 411	2 152	1 409	2 824	2 731	93	5 618	295	855	2 395	1 351	722
9293 Kongerslev	2 529	226	365	194	479	765	500	1 078	971	107	1 997	124	230	869	492	282
9300 Sæby	12 159	924	1 641	880	2 032	3 752	2 930	5 282	4 583	699	9 944	531	1 305	4 082	2 755	1 271
9310 Vodskov	10 203	961	1 493	634	1 976	3 162	1 977	4 149	3 742	407	7 946	370	1 719	2 998	1 890	969
9320 Hjallerup	5 859	531	877	422	1 080	1 788	1 161	2 366	2 165	201	4 554	290	756	1 938	1 052	518
9330 Dronninglund	7 870	719	1 098	568	1 438	2 198	1 849	3 359	2 933	426	6 297	460	881	2 419	1 725	812
9340 Asaa	2 123	148	277	171	378	678	471	948	866	82	1 779	125	182	736	457	279
9352 Dybvad	1 969	179	297	139	387	548	419	875	730	145	1 567	152	150	655	378	232
9362 Gandrup	2 556	202	423	201	471	823	436	1 038	983	55	2 021	128	315	918	403	257
9370 Hals	5 758	470	712	350	963	1 716	1 547	2 498	2 271	227	4 693	288	562	1 871	1 416	556
9380 Vestbjerg	2 438	241	305	136	440	836	480	973	966	7	1 967	95	542	736	364	230
9381 Sulsted	2 288	223	345	161	477	679	403	897	864	33	1 766	111	255	811	366	223
9382 Tylstrup	1 950	172	275	134	405	493	471	823	774	49	1 548	112	171	650	420	195
9400 Nørresundby	21 433	1 525	2 188	2 488	4 871	5 472	4 889	10 911	3 857	7 054	17 878	425	2 325	6 826	5 129	3 173
9430 Vadum	4 141	447	556	221	885	1 179	853	1 666	1 526	140	3 200	142	557	1 464	713	324
9440 Aabybro	9 957	929	1 402	634	1 963	3 082	1 947	3 990	3 794	196	7 847	451	1 313	3 516	1 715	852
9460 Brovst	8 356	699	1 152	647	1 518	2 442	1 898	3 630	3 392	238	6 728	473	706	2 991	1 766	792
9480 Løkken	4 894	371	637	316	785	1 544	1 241	2 123	1 919	204	4 016	378	491	1 536	1 147	464
9490 Pandrup	6 671	522	999	520	1 285	2 082	1 263	2 790	2 541	249	5 329	250	558	2 500	1 300	721
9492 Blokhus	1 162	48	82	55	157	407	413	577	543	34	1 030	88	161	347	295	139
9493 Saltum	1 454	117	197	106	236	428	370	606	576	30	1 138	117	132	433	305	151
9500 Hobro	21 156	1 938	3 048	1 870	4 110	5 848	4 342	9 213	6 725	2 488	16 740	1 051	2 246	7 178	4 175	2 090
9510 Arden	4 939	410	772	390	883	1 469	1 015	2 096	1 793	303	3 908	277	496	1 623	1 014	498
9520 Skørping	6 311	613	956	405	1 120	1 956	1 261	2 576	2 325	251	4 910	342	1 133	1 796	1 066	573

Tabel 3 (fortsat)

Postdistrikt	Antal beskæftigede personer 15 år og derover pr. 1. januar 2003 fordelt efter pendlingsstatus				Antal husstande pr. 1. januar 2003 fordelt efter bruttoindkomst i 2002 og efter bilrådighed (bruttoindkomst i 1000 kr.)							
	Nat-Befolkning	Udpendlere	Indpendlere	Dagbefolkning	Under 200	200-349	350-549	550 og derover	I alt	Gnsntl. bruttoindk. pr. husstand	Gnsntl. bruttoindk. pr. person 15 år og derover	Antal husstande med biler
8900 Randers	35 615	11 592	10 475	34 498	12 572	8 909	8 073	6 137	35 691	342	203	21 144
8950 Ørsted	1 600	1 013	295	882	478	341	396	278	1 493	370	198	1 090
8961 Allingåbro	2 141	1 282	757	1 616	564	416	524	363	1 867	371	195	1 386
8963 Auning	1 949	1 228	910	1 631	492	365	448	375	1 680	382	204	1 246
8970 Havndal	1 799	1 173	308	934	518	370	445	279	1 612	368	197	1 178
8981 Spentrup	2 443	1 949	385	879	291	311	656	457	1 715	439	216	1 484
8983 Gjerlev J.	1 691	1 182	408	917	435	292	449	275	1 451	373	199	1 084
8990 Fårup	1 524	1 039	545	1 030	300	242	349	319	1 210	407	208	951
9000 Aalborg	32 969	17 921	25 734	40 782	15 065	9 761	6 093	5 136	36 055	314	199	15 506
9200 Aalborg Sv	4 713	3 747	6 482	7 448	1 002	867	1 069	1 160	4 098	424	229	2 948
9210 Aalborg Sø	6 736	5 908	1 837	2 665	1 905	1 468	1 447	1 469	6 289	382	214	4 045
9220 Aalborg Øst	6 157	4 555	10 680	12 282	2 833	1 606	1 367	832	6 638	294	172	3 220
9230 Svenstrup J.	5 190	3 899	2 780	4 071	881	792	1 205	1 134	4 012	426	221	3 124
9240 Nibe	5 964	3 435	1 139	3 668	1 194	1 075	1 379	1 186	4 834	406	213	3 734
9260 Gistrup	3 407	2 780	752	1 379	451	422	678	917	2 468	488	244	2 027
9270 Klarup	2 208	1 858	554	904	200	271	487	555	1 513	487	242	1 321
9280 Storvorde	3 545	2 563	666	1 648	728	610	889	677	2 904	398	206	2 300
9293 Kongerslev	1 223	813	358	768	331	246	287	220	1 084	367	199	779
9300 Sæby	5 918	2 697	2 096	5 317	1 489	1 259	1 428	1 166	5 342	381	205	3 861
9310 Vodskov	5 087	3 800	2 259	3 546	927	897	1 179	1 164	4 167	433	227	3 196
9320 Hjallerup	2 984	1 865	845	1 964	605	457	742	566	2 370	408	212	1 818
9330 Dronninglund	3 760	2 006	1 392	3 146	1 001	779	927	662	3 369	376	201	2 484
9340 Asaa	1 043	782	108	369	297	216	277	161	951	365	195	660
9352 Dybvad	957	642	313	628	284	216	243	139	882	358	202	615
9362 Gandrup	1 361	1 010	415	766	249	209	337	253	1 048	406	211	822
9370 Hals	2 721	1 690	466	1 497	753	604	665	504	2 526	383	206	1 800
9380 Vestbjerg	1 373	1 175	412	610	127	168	294	384	973	504	249	842
9381 Sulsted	1 177	980	169	366	208	157	318	215	898	415	211	714
9382 Tylstrup	933	692	282	523	235	193	238	158	824	379	202	630
9400 Nørresundby	9 576	7 157	7 213	9 632	4 410	3 023	2 285	1 268	10 986	299	184	5 530
9430 Vadum	2 163	1 766	408	805	332	357	541	447	1 677	423	222	1 346
9440 Aabybro	5 280	3 408	1 218	3 090	873	822	1 247	1 100	4 042	424	218	3 177
9460 Brovst	4 170	1 800	1 293	3 663	1 109	825	1 041	695	3 670	365	199	2 658
9480 Løkken	2 405	1 335	725	1 795	664	515	566	424	2 169	369	199	1 552
9490 Pandrup	3 308	1 752	2 283	3 839	827	624	807	552	2 810	375	198	2 038
9492 Blokhus	596	472	450	574	128	151	170	136	585	413	235	433
9493 Saltum	682	423	327	586	178	153	157	120	608	371	198	453
9500 Hobro	10 475	3 848	3 727	10 354	2 891	2 049	2 428	1 895	9 263	371	205	6 472
9510 Arden	2 396	1 409	927	1 914	647	472	564	426	2 109	369	199	1 514
9520 Skørping	3 271	2 357	684	1 598	598	577	664	770	2 609	436	232	1 985

Tabel 3.

Postdistrikt	Antal personer pr. 1. januar 2004 fordelt på aldersgrupper							Antal beboede boliger pr. 1. januar 2003			Antal personer 15 år og derover pr. 1. januar 2003 fordelt efter arbejdsstilling					
	I alt	0-6 år	7-16 år	17-24 år	25-39 år	40-59 år	60 år +	I alt	En-familie-huse	Flerfamilie-huse m.m.	I alt	Selvst. og medar. ægtefæller	Lønmodt. højeste og mellem niveau	Øvrige lønmodtagere	Pensionister	Øvrige ude af erhverv
9530 Støvring	9 049	898	1 303	698	1 814	2 777	1 559	3 552	3 065	487	7 037	373	1 427	3 079	1 399	759
9541 Suldrup	2 686	239	410	183	496	786	572	1 109	1 020	89	2 103	161	261	937	525	219
9550 Mariager	5 974	500	823	424	1 004	1 824	1 399	2 441	2 331	110	4 788	300	741	1 881	1 312	554
9560 Hadsund	11 418	894	1 519	890	2 050	3 461	2 604	4 913	4 060	853	9 211	587	1 150	3 793	2 492	1 189
9574 Bælum	1 500	138	230	117	288	421	306	609	571	38	1 195	78	159	494	295	169
9575 Terndrup	2 045	150	276	154	348	634	483	896	762	134	1 678	88	236	683	451	220
9600 Aars	12 577	1 071	1 789	1 133	2 376	3 483	2 725	5 351	4 385	966	9 986	668	1 313	4 347	2 478	1 180
9610 Nørager	4 190	390	638	353	818	1 101	890	1 734	1 627	107	3 256	290	354	1 446	838	328
9620 Aalestrup	5 572	496	795	433	1 072	1 531	1 245	2 380	1 963	417	4 410	365	449	1 932	1 157	507
9631 Gedsted	1 456	134	185	96	266	423	352	632	576	56	1 165	92	116	499	338	120
9632 Møldrup	2 666	230	408	190	505	705	628	1 121	1 011	110	2 090	192	207	886	580	225
9640 Farsø	8 065	673	1 103	638	1 414	2 282	1 955	3 349	3 061	288	6 551	545	752	2 721	1 740	793
9670 Løgstør	8 778	766	1 198	715	1 592	2 483	2 024	3 806	3 089	717	7 074	477	791	2 941	2 002	863
9681 Ranum	1 651	130	223	145	302	464	387	746	570	176	1 382	110	229	460	397	186
9690 Fjerritslev	8 472	799	1 192	677	1 505	2 355	1 944	3 596	3 248	348	6 708	552	681	2 962	1 802	711
9700 Brønderslev	17 838	1 466	2 293	1 488	3 384	4 912	4 295	8 044	6 213	1 831	14 529	694	2 012	5 779	4 180	1 864
9740 Jerslev J	2 656	238	420	199	492	769	538	1 068	1 030	38	2 085	195	234	847	521	288
9750 Øster Vrå	2 981	265	448	216	552	833	667	1 244	1 093	151	2 334	204	170	1 007	620	333
9760 Vrå	5 489	485	801	432	1 017	1 534	1 220	2 322	2 063	259	4 369	293	546	1 793	1 212	525
9800 Hjørring	33 942	2 863	4 400	3 243	6 675	9 618	7 143	15 276	10 989	4 287	27 428	1 259	4 689	11 000	6 919	3 561
9830 Tårs	3 693	294	586	286	637	1 007	883	1 552	1 404	148	2 881	250	320	1 173	807	331
9850 Hirtshals	10 149	805	1 486	759	1 835	3 050	2 214	4 410	3 467	943	8 138	420	818	3 758	2 006	1 136
9870 Sindal	7 080	548	1 106	580	1 202	2 094	1 550	2 941	2 628	313	5 608	384	644	2 331	1 475	774
9881 Bindslev	3 204	268	420	199	531	912	874	1 442	1 326	116	2 581	240	260	989	772	320
9900 Frederikshavn	31 046	2 449	3 827	2 709	5 933	9 060	7 068	14 645	9 274	5 371	25 655	1 001	3 207	10 596	6 708	4 143
9940 Læsø	2 177	113	281	89	296	719	679	1 032	959	73	1 870	235	129	654	600	252
9970 Strandby	2 649	196	407	192	428	837	589	1 038	949	89	2 106	116	272	966	499	253
9981 Jerup	1 151	59	164	74	168	388	298	482	466	16	948	61	87	399	278	123
9982 Ålbæk	1 935	117	216	131	291	638	542	902	834	68	1 660	120	188	663	487	202
9990 Skagen	10 103	668	1 197	733	1 642	3 264	2 599	4 883	4 040	843	8 607	413	835	3 851	2 479	1 029
9991 Kbh. rådhusadr.	3 179	142	60	511	1 547	833	86	-	-	-	2 588	53	164	541	266	1 564
Total	5397640		673086		1165432		1104349		1460199		4365870		813172		1037519	
		466445		471602		1516726		2448307		988108		208904		1702917		603358

Tabel 3 (fortsat)

Postdistrikt	Antal beskæftigede personer 15 år og derover pr. 1. januar 2003 fordelt efter pendlingsstatus				Antal husstande pr. 1. januar 2003 fordelt efter bruttoindkomst i 2002 og efter bilrådighed (bruttoindkomst i 1000 kr.)							
	Nat-Befolkning	Udpendlere	Indpendlere	Dagbefolkning	Under 200	200-349	350-549	550 og derover	I alt	Gnsntl. bruttoindk. pr. husstand	Gnsntl. bruttoindk. pr. person 15 år og derover	Antal husstande med biler
9530 Støvring	4 879	2 932	2 740	4 687	812	694	951	1 192	3 649	446	231	2 889
9541 Suldrup	1 359	959	340	740	345	226	330	232	1 133	383	206	868
9550 Mariager	2 922	1 363	1 125	2 684	672	541	657	593	2 463	403	207	1 844
9560 Hadsund	5 530	2 013	1 721	5 238	1 476	1 108	1 298	1 042	4 924	376	201	3 534
9574 Bælum	731	519	197	409	186	147	171	138	642	384	206	472
9575 Terndrup	1 007	682	522	847	278	198	241	189	906	368	199	634
9600 Aars	6 328	2 420	2 695	6 603	1 571	1 202	1 376	1 240	5 389	386	208	4 036
9610 Nørager	2 090	1 215	706	1 581	514	372	480	373	1 739	381	203	1 318
9620 Aalestrup	2 746	1 278	1 002	2 470	793	536	666	418	2 413	351	192	1 751
9631 Gedsted	707	430	244	521	201	173	167	109	650	345	192	457
9632 Møldrup	1 285	778	499	1 006	361	233	315	222	1 131	377	204	849
9640 Farsø	4 018	1 713	1 282	3 587	1 071	816	901	715	3 503	375	201	2 634
9670 Løgstør	4 209	1 588	1 536	4 157	1 204	868	1 030	718	3 820	369	199	2 724
9681 Ranum	799	486	431	744	252	182	190	127	751	349	190	489
9690 Fjerritslev	4 195	1 539	1 115	3 771	1 134	787	1 019	670	3 610	369	199	2 617
9700 Brønderslev	8 485	3 782	2 499	7 202	2 709	1 883	2 030	1 433	8 055	355	197	5 476
9740 Jerslev J	1 276	837	494	933	316	221	312	220	1 069	382	196	829
9750 Øster Vrå	1 381	925	326	782	410	271	347	219	1 247	355	190	890
9760 Vrå	2 632	1 599	1 122	2 155	737	549	608	445	2 339	370	198	1 683
9800 Hjørring	16 948	6 176	5 416	16 188	4 792	3 541	3 954	3 115	15 402	370	208	10 109
9830 Tårs	1 743	1 072	545	1 216	503	357	424	281	1 565	362	197	1 165
9850 Hirtshals	4 996	1 386	2 124	5 734	1 362	1 029	1 221	894	4 506	375	208	2 900
9870 Sindal	3 359	1 937	1 002	2 424	884	680	790	599	2 953	373	196	2 110
9881 Bindslev	1 489	859	326	956	500	360	352	243	1 455	343	193	1 024
9900 Frederikshavn	14 804	4 847	4 085	14 042	4 858	3 645	3 761	2 414	14 678	347	199	8 927
9940 Læsø	1 018	141	83	960	408	264	278	143	1 093	323	189	612
9970 Strandby	1 354	828	336	862	235	221	338	271	1 065	424	214	789
9981 Jerup	547	420	156	283	113	137	158	82	490	375	194	383
9982 Ålbæk	971	559	341	753	263	216	285	152	916	362	200	638
9990 Skagen	5 099	917	993	5 175	1 596	1 188	1 193	939	4 916	360	206	2 716
9991 Kbh. rådhusadr.	758	737	-	21	-	-	-	-	-	-	-	-
Total	-	-	-	-	**745 063**	**595 667**	**570 590**	**555 373**	**2 466 693**	**385**	**218**	**1 497 976**

Tabel 4.

Postdistrikt	Antal personer pr. 1. januar 2004 fordelt på aldersgrupper							Antal beboede boliger pr. 1. januar 2003		
	I alt	0-6 år	7-16 år	17-24 år	25-39 år	40-59 år	60 år +	I alt	En-familie-huse	Flerfamilie-huse m.m.
	relativ fordeling									
1200 København K	100	6	5	10	32	27	20	100	1	99
1300 København K	100	8	5	11	38	23	16	100	0	100
1400 København K	100	7	7	9	33	29	14	100	1	99
1500 København V	100	8	5	9	30	27	22	100	0	100
1600 København V	100	9	5	11	47	19	9	100	0	100
1700 København V	100	9	6	11	47	18	9	100	2	98
1800 Frederiksberg C	100	9	7	8	29	26	21	100	1	99
1900 Frederiksberg C	100	9	6	8	32	24	20	100	0	100
2000 Frederiksberg	100	8	7	9	31	23	22	100	4	96
2100 København Ø	100	8	7	11	35	23	16	100	4	96
2200 København N	100	9	8	13	41	18	11	100	0	100
2300 København S	100	8	8	13	33	22	16	100	10	90
2400 København NV	100	8	7	13	33	21	18	100	7	93
2450 København SV	100	8	6	13	33	22	18	100	5	95
2500 Valby	100	8	9	11	30	23	18	100	13	87
2600 Glostrup	100	8	11	8	23	27	23	100	42	58
2605 Brøndby	100	7	12	8	20	28	26	100	37	63
2610 Rødovre	100	8	12	8	20	28	24	100	43	57
2620 Albertslund	100	9	15	11	22	27	15	100	52	48
2625 Vallensbæk	100	9	13	6	17	34	21	100	76	24
2630 Taastrup	100	9	13	9	22	29	18	100	47	53
2635 Ishøj	100	9	15	11	22	29	14	100	43	57
2640 Hedehusene	100	9	15	8	21	31	16	100	69	31
2650 Hvidovre	100	9	13	9	21	28	21	100	43	57
2660 Brøndby Strand	100	10	15	10	20	29	16	100	36	64
2665 Vallensbæk Stra	100	9	13	8	21	31	18	100	56	44
2670 Greve	100	10	14	7	21	31	18	100	65	35
2680 Solrød Strand	100	10	14	6	21	32	18	100	73	27
2690 Karlslunde	100	9	14	6	19	32	19	100	99	1
2700 Brønshøj	100	10	12	9	23	26	20	100	24	76
2720 Vanløse	100	8	9	10	29	25	19	100	18	82
2730 Herlev	100	9	13	9	20	28	22	100	53	47
2740 Skovlunde	100	8	12	6	19	27	27	100	45	55
2750 Ballerup	100	9	13	8	21	27	22	100	42	58
2760 Måløv	100	11	13	8	22	31	15	100	62	38
2765 Smørum	100	10	16	6	21	32	15	100	89	11
2770 Kastrup	100	8	12	7	19	30	24	100	44	56
2791 Dragør	100	9	14	5	16	33	23	100	79	21
1200 København K	100	6	5	10	32	27	20	100	1	99
1300 København K	100	8	5	11	38	23	16	100	0	100

Tabel 4 (fortsat)

Postdistrikt	Antal personer 15 år og derover pr. 1. januar 2003 fordelt efter arbejdsstilling						Antal husstande pr. 1. januar 2003 fordelt efter bruttoindkomst i 2002 (bruttoindkomst i 1000 kr.)				
	I alt	Selvst. og medar. ægte-fæller	Lønmodt. højeste og mellemniveau	Øvrige lønmodtagere	Pensionister	Øvrige ude af erhverv	Under 200	200-349	350-549	550 og derover	I alt
	relativ fordeling										
1000 København K	100	7	26	35	14	18	33	23	20	24	100
1100 København K	100	7	28	34	10	21	37	21	20	22	100
1200 København K	100	9	30	31	13	17	26	21	20	33	100
1300 København K	100	5	30	33	16	17	32	27	22	19	100
1400 København K	100	5	28	30	15	22	34	25	20	21	100
1500 København V	100	5	27	26	13	28	22	20	22	35	100
1600 København V	100	4	25	37	10	24	34	29	22	15	100
1700 København V	100	3	24	37	12	23	37	30	20	12	100
1800 Frederiksberg C	100	6	33	28	20	14	24	24	22	31	100
1900 Frederiksberg C	100	4	32	28	20	15	27	25	22	26	100
2000 Frederiksberg	100	3	27	31	24	15	32	28	21	19	100
2100 København Ø	100	3	29	32	18	17	36	27	20	18	100
2200 København N	100	3	21	36	15	25	43	30	18	9	100
2300 København S	100	3	18	41	19	19	40	30	18	12	100
2400 København NV	100	2	17	37	23	20	45	29	16	10	100
2450 København SV	100	2	12	37	25	24	51	28	15	6	100
2500 Valby	100	3	20	36	24	17	39	28	19	14	100
2600 Glostrup	100	3	20	41	25	11	28	26	22	24	100
2605 Brøndby	100	3	15	40	31	12	31	28	21	20	100
2610 Rødovre	100	3	18	39	28	12	31	27	21	21	100
2620 Albertslund	100	3	20	40	18	20	30	26	21	23	100
2625 Vallensbæk	100	3	31	39	19	8	10	17	21	51	100
2630 Taastrup	100	3	19	43	21	15	25	27	23	25	100
2635 Ishøj	100	4	15	47	18	17	26	26	25	24	100
2640 Hedehusene	100	4	20	46	18	12	20	20	24	36	100
2650 Hvidovre	100	3	18	40	25	13	30	26	21	23	100
2660 Brøndby Strand	100	4	14	39	22	21	26	25	25	24	100
2665 Vallensbæk Stra	100	4	23	45	18	10	17	24	25	34	100
2670 Greve	100	4	23	42	19	12	20	22	22	36	100
2680 Solrød Strand	100	5	27	41	17	11	16	19	23	42	100
2690 Karlslunde	100	6	26	40	18	9	13	16	24	47	100
2700 Brønshøj	100	3	19	33	27	17	39	26	17	18	100
2720 Vanløse	100	3	27	35	22	13	33	29	19	18	100
2730 Herlev	100	3	19	38	26	14	32	25	19	23	100
2740 Skovlunde	100	3	21	37	30	9	24	26	22	28	100
2750 Ballerup	100	3	20	38	27	13	29	26	21	24	100
2760 Måløv	100	3	29	40	17	11	18	22	21	39	100
2765 Smørum	100	5	33	40	14	9	11	16	23	50	100
2770 Kastrup	100	3	16	42	27	11	27	25	22	25	100
2791 Dragør	100	5	24	38	22	11	15	19	23	42	100

Tabel 4.

Postdistrikt	Antal personer pr. 1. januar 2004 fordelt på aldersgrupper							Antal beboede boliger pr. 1. januar 2003		
	I alt	0-6 år	7-16 år	17-24 år	25-39 år	40-59 år	60 år +	I alt	En-familie-huse	Flerfamilie-huse m.m.
	relativ fordeling									
2800 Kgs.Lyngby	100	8	10	11	20	27	25	100	37	63
2820 Gentofte	100	9	12	7	20	29	22	100	42	58
2830 Virum	100	9	14	6	15	30	25	100	62	38
2840 Holte	100	10	13	5	15	31	26	100	68	32
2850 Nærum	100	7	11	10	16	26	30	100	37	63
2860 Søborg	100	8	12	8	22	28	21	100	33	67
2870 Dyssegaard	100	9	11	7	21	29	22	100	35	65
2880 Bagsværd	100	9	13	7	19	29	23	100	51	49
2900 Hellerup	100	10	12	6	21	29	22	100	33	67
2920 Charlottenlund	100	9	12	6	18	29	26	100	34	66
2930 Klampenborg	100	10	14	6	14	34	22	100	58	42
2942 Skodsborg	100	8	7	5	13	30	37	100	31	69
2950 Vedbæk	100	11	15	6	17	30	22	100	75	25
2960 Rungsted Kyst	100	9	14	5	12	35	25	100	82	18
2970 Hørsholm	100	9	12	6	17	30	26	100	59	41
2980 Kokkedal	100	9	15	8	18	34	16	100	74	26
2990 Nivå	100	10	16	7	17	32	18	100	73	27
3000 Helsingør	100	8	12	8	22	28	22	100	31	69
3050 Humlebæk	100	9	14	7	17	33	20	100	57	43
3060 Espergærde	100	10	13	6	18	30	23	100	62	38
3070 Snekkersten	100	10	13	5	17	31	23	100	88	12
3080 Tikøb	100	10	14	5	20	31	20	100	92	8
3100 Hornbæk	100	9	14	5	16	33	23	100	90	10
3120 Dronningmølle	100	8	10	4	16	32	31	100	97	3
3140 Ålsgårde	100	9	14	5	16	31	25	100	88	12
3150 Hellebæk	100	8	16	5	14	38	19	100	74	26
3200 Helsinge	100	9	14	6	20	30	20	100	90	10
3210 Vejby	100	8	12	5	19	31	25	100	95	5
3220 Tisvildeleje	100	8	13	6	13	35	26	100	92	8
3230 Græsted	100	8	15	7	20	31	19	100	93	7
3250 Gilleleje	100	7	13	6	16	32	25	100	95	5
3300 Frederiksværk	100	9	12	8	20	30	21	100	73	27
3310 Ølsted	100	9	12	6	19	32	22	100	91	9
3320 Skævinge	100	11	15	6	24	28	16	100	95	5
3330 Gørløse	100	10	12	7	23	30	19	100	95	5
3360 Liseleje	100	8	12	6	18	31	25	100	90	10
3370 Melby	100	8	12	5	20	30	25	100	99	1
3390 Hundested	100	8	13	7	17	33	24	100	83	17
3400 Hillerød	100	10	14	8	20	29	20	100	56	44
3450 Allerød	100	10	15	6	18	32	18	100	78	22

Tabel 4.

Postdistrikt		Antal personer pr. 1. januar 2004 fordelt på aldersgrupper							Antal beboede boliger pr. 1. januar 2003		
		I alt	0-6 år	7-16 år	17-24 år	25-39 år	40-59 år	60 år +	I alt	En-familie-huse	Flerfamilie-huse m.m.
		relativ fordeling									
2800	Kgs.Lyngby	100	8	10	11	20	27	25	100	37	63
2820	Gentofte	100	9	12	7	20	29	22	100	42	58
2830	Virum	100	9	14	6	15	30	25	100	62	38
2840	Holte	100	10	13	5	15	31	26	100	68	32
2850	Nærum	100	7	11	10	16	26	30	100	37	63
2860	Søborg	100	8	12	8	22	28	21	100	33	67
2870	Dyssegaard	100	9	11	7	21	29	22	100	35	65
2880	Bagsværd	100	9	13	7	19	29	23	100	51	49
2900	Hellerup	100	10	12	6	21	29	22	100	33	67
2920	Charlottenlund	100	9	12	6	18	29	26	100	34	66
2930	Klampenborg	100	10	14	6	14	34	22	100	58	42
2942	Skodsborg	100	8	7	5	13	30	37	100	31	69
2950	Vedbæk	100	11	15	6	17	30	22	100	75	25
2960	Rungsted Kyst	100	9	14	5	12	35	25	100	82	18
2970	Hørsholm	100	9	12	6	17	30	26	100	59	41
2980	Kokkedal	100	9	15	8	18	34	16	100	74	26
2990	Nivå	100	10	16	7	17	32	18	100	73	27
3000	Helsingør	100	8	12	8	22	28	22	100	31	69
3050	Humlebæk	100	9	14	7	17	33	20	100	57	43
3060	Espergærde	100	10	13	6	18	30	23	100	62	38
3070	Snekkersten	100	10	13	5	17	31	23	100	88	12
3080	Tikøb	100	10	14	5	20	31	20	100	92	8
3100	Hornbæk	100	9	14	5	16	33	23	100	90	10
3120	Dronningmølle	100	8	10	4	16	32	31	100	97	3
3140	Ålsgårde	100	9	14	5	16	31	25	100	88	12
3150	Hellebæk	100	8	16	5	14	38	19	100	74	26
3200	Helsinge	100	9	14	6	20	30	20	100	90	10
3210	Vejby	100	8	12	5	19	31	25	100	95	5
3220	Tisvildeleje	100	8	13	6	13	35	26	100	92	8
3230	Græsted	100	8	15	7	20	31	19	100	93	7
3250	Gilleleje	100	7	13	6	16	32	25	100	95	5
3300	Frederiksværk	100	9	12	8	20	30	21	100	73	27
3310	Ølsted	100	9	12	6	19	32	22	100	91	9
3320	Skævinge	100	11	15	6	24	28	16	100	95	5
3330	Gørløse	100	10	12	7	23	30	19	100	95	5
3360	Liseleje	100	8	12	6	18	31	25	100	90	10
3370	Melby	100	8	12	5	20	30	25	100	99	1
3390	Hundested	100	8	13	7	17	33	24	100	83	17
3400	Hillerød	100	10	14	8	20	29	20	100	56	44
3450	Allerød	100	10	15	6	18	32	18	100	78	22
3460	Birkerød	100	9	14	7	17	31	23	100	64	36

Tabel 4 (fortsat)

Postdistrikt	Antal personer 15 år og derover pr. 1. januar 2003 fordelt efter arbejdsstilling						Antal husstande pr. 1. januar 2003 fordelt efter bruttoindkomst i 2002 (bruttoindkomst i 1000 kr.)				
	I alt	Selvst. og medar. ægtefæller	Lønmodt. højeste og mellemniveau	Øvrige lønmodtagere	Pensionister	Øvrige ude af erhverv	Under 200	200-349	350-549	550 og derover	I alt
	relativ fordeling										
2800 Kgs.Lyngby	100	4	26	30	27	13	34	24	18	25	100
2820 Gentofte	100	5	31	27	24	13	25	23	18	35	100
2830 Virum	100	4	35	23	27	10	19	22	18	40	100
2840 Holte	100	7	34	23	23	13	16	17	17	51	100
2850 Nærum	100	4	23	28	32	14	36	24	18	22	100
2860 Søborg	100	3	23	35	25	13	31	27	20	23	100
2870 Dyssegaard	100	3	32	31	23	11	22	28	21	29	100
2880 Bagsværd	100	4	25	32	27	12	27	24	19	30	100
2900 Hellerup	100	7	33	25	20	15	21	20	19	41	100
2920 Charlottenlund	100	7	29	25	25	14	24	21	18	37	100
2930 Klampenborg	100	10	31	25	17	16	16	15	16	53	100
2942 Skodsborg	100	9	25	25	28	12	15	19	20	47	100
2950 Vedbæk	100	8	34	24	18	15	16	16	16	53	100
2960 Rungsted Kyst	100	9	34	25	19	14	9	11	15	65	100
2970 Hørsholm	100	6	30	28	25	11	21	21	19	38	100
2980 Kokkedal	100	5	26	39	16	14	18	21	22	39	100
2990 Nivå	100	3	25	36	22	14	21	22	23	34	100
3000 Helsingør	100	4	16	38	28	14	34	27	21	18	100
3050 Humlebæk	100	5	26	34	21	13	23	25	20	33	100
3060 Espergærde	100	5	27	32	25	12	21	22	21	36	100
3070 Snekkersten	100	5	27	31	26	11	25	19	19	37	100
3080 Tikøb	100	10	18	40	22	11	18	22	24	36	100
3100 Hornbæk	100	8	21	35	25	11	21	21	23	34	100
3120 Dronningmølle	100	6	14	36	30	13	18	32	25	25	100
3140 Ålsgårde	100	6	24	34	26	10	19	22	23	37	100
3150 Hellebæk	100	8	34	28	16	14	16	12	20	51	100
3200 Helsinge	100	6	21	42	20	10	18	19	24	38	100
3210 Vejby	100	8	16	40	25	11	21	24	27	28	100
3220 Tisvildeleje	100	8	25	30	26	12	20	25	22	33	100
3230 Græsted	100	6	18	42	22	12	20	19	26	35	100
3250 Gilleleje	100	7	16	38	26	12	23	22	24	31	100
3300 Frederiksværk	100	4	13	43	26	14	27	23	25	25	100
3310 Ølsted	100	6	15	45	24	11	25	23	26	26	100
3320 Skævinge	100	8	20	48	17	8	18	18	25	39	100
3330 Gørløse	100	7	19	42	24	9	19	23	26	33	100
3360 Liseleje	100	5	16	42	25	11	19	22	29	30	100
3370 Melby	100	6	12	44	28	11	20	29	26	25	100
3390 Hundested	100	5	17	39	27	12	26	23	25	26	100
3400 Hillerød	100	4	28	35	22	11	22	23	21	35	100
3450 Allerød	100	4	35	32	18	10	14	17	20	48	100
3460 Birkerød	100	5	32	28	24	11	19	22	18	42	100

Tabel 4 (fortsat)

Postdistrikt	Antal personer 15 år og derover pr. 1. januar 2003 fordelt efter arbejdsstilling						Antal husstande pr. 1. januar 2003 fordelt efter bruttoindkomst i 2002 (bruttoindkomst i 1000 kr.)				
	I alt	Selvst. og medar. ægte-fæller	Løn-modt. høje-ste og mellem-niveau	Øvrige løn-mod-tagere	Pensio-nister	Øvrige ude af erhverv	Under 200	200-349	350-549	550 og derover	I alt
	relativ fordeling										
2800 Kgs.Lyngby	100	4	26	30	27	13	34	24	18	25	100
2820 Gentofte	100	5	31	27	24	13	25	23	18	35	100
2830 Virum	100	4	35	23	27	10	19	22	18	40	100
2840 Holte	100	7	34	23	23	13	16	17	17	51	100
2850 Nærum	100	4	23	28	32	14	36	24	18	22	100
2860 Søborg	100	3	23	35	25	13	31	27	20	23	100
2870 Dyssegaard	100	3	32	31	23	11	22	28	21	29	100
2880 Bagsværd	100	4	25	32	27	12	27	24	19	30	100
2900 Hellerup	100	7	33	25	20	15	21	20	19	41	100
2920 Charlottenlund	100	7	29	25	25	14	24	21	18	37	100
2930 Klampenborg	100	10	31	25	17	16	16	15	16	53	100
2942 Skodsborg	100	9	25	25	28	12	15	19	20	47	100
2950 Vedbæk	100	8	34	24	18	15	16	16	16	53	100
2960 Rungsted Kyst	100	9	34	25	19	14	9	11	15	65	100
2970 Hørsholm	100	6	30	28	25	11	21	21	19	38	100
2980 Kokkedal	100	5	26	39	16	14	18	21	22	39	100
2990 Nivå	100	3	25	36	22	14	21	22	23	34	100
3000 Helsingør	100	4	16	38	28	14	34	27	21	18	100
3050 Humlebæk	100	5	26	34	21	13	23	25	20	33	100
3060 Espergærde	100	5	27	32	25	12	21	22	21	36	100
3070 Snekkersten	100	5	27	31	26	11	25	19	19	37	100
3080 Tikøb	100	10	18	40	22	11	18	22	24	36	100
3100 Hornbæk	100	8	21	35	25	11	21	21	23	34	100
3120 Dronningmølle	100	6	14	36	30	13	18	32	25	25	100
3140 Ålsgårde	100	6	24	34	26	10	19	22	23	37	100
3150 Hellebæk	100	8	34	28	16	14	16	12	20	51	100
3200 Helsinge	100	6	21	42	20	10	18	19	24	38	100
3210 Vejby	100	8	16	40	25	11	21	24	27	28	100
3220 Tisvildeleje	100	8	25	30	26	12	20	25	22	33	100
3230 Græsted	100	6	18	42	22	12	20	19	26	35	100
3250 Gilleleje	100	7	16	38	26	12	23	22	24	31	100
3300 Frederiksværk	100	4	13	43	26	14	27	23	25	25	100
3310 Ølsted	100	6	15	45	24	11	25	23	26	26	100
3320 Skævinge	100	8	20	48	17	8	18	18	25	39	100
3330 Gørløse	100	7	19	42	24	9	19	23	26	33	100
3360 Liseleje	100	5	16	42	25	11	19	22	29	30	100
3370 Melby	100	6	12	44	28	11	20	29	26	25	100
3390 Hundested	100	5	17	39	27	12	26	23	25	26	100
3400 Hillerød	100	4	28	35	22	11	22	23	21	35	100
3450 Allerød	100	4	35	32	18	10	14	17	20	48	100

Tabel 4.

Postdistrikt	Antal personer pr. 1. januar 2004 fordelt på aldersgrupper							Antal beboede boliger pr. 1. januar 2003		
	I alt	0-6 år	7-16 år	17-24 år	25-39 år	40-59 år	60 år +	I alt	En-familie-huse	Flerfamilie-huse m.m.
	relativ fordeling									
3480 Fredensborg	100	9	14	6	18	32	21	100	83	17
3490 Kvistgård	100	10	13	6	22	34	15	100	95	5
3500 Værløse	100	10	15	6	16	31	23	100	77	23
3520 Farum	100	10	15	7	17	30	20	100	58	42
3540 Lynge	100	12	15	5	21	29	19	100	95	5
3550 Slangerup	100	11	15	6	23	28	18	100	93	7
3600 Frederikssund	100	9	13	7	20	29	21	100	66	34
3630 Jægerspris	100	8	13	6	18	31	23	100	91	9
3650 Ølstykke	100	11	15	6	23	30	15	100	94	6
3660 Stenløse	100	9	13	6	19	31	21	100	94	6
3670 Veksø Sj	100	11	17	5	22	31	14	100	95	5
3700 Rønne	100	7	13	8	16	31	25	100	82	18
3720 Aakirkeby	100	7	14	7	16	30	25	100	97	3
3730 Nexø	100	7	14	7	16	31	26	100	93	7
3740 Svaneke	100	6	12	5	12	35	30	100	92	8
3751 Østermarie	100	8	14	6	16	31	24	100	97	3
3760 Gudhjem	100	7	13	5	14	34	27	100	93	7
3770 Allinge	100	5	13	6	14	34	28	100	90	10
3782 Klemensker	100	8	14	6	18	31	22	100	97	3
3790 Hasle	100	7	13	6	16	32	27	100	93	7
4000 Roskilde	100	8	12	9	21	29	21	100	55	45
4040 Jyllinge	100	11	14	5	23	28	19	100	99	1
4050 Skibby	100	8	13	7	19	32	21	100	95	5
4060 Kirke Såby	100	10	14	6	21	32	17	100	97	3
4070 Kirke Hyllinge	100	9	13	5	20	31	22	100	99	1
4100 Ringsted	100	9	13	8	22	29	19	100	63	37
4130 Viby Sj.	100	9	16	7	20	32	16	100	92	8
4140 Borup	100	10	14	7	19	31	20	100	77	23
4160 Herlufmagle	100	9	15	6	20	31	19	100	97	3
4171 Glumsø	100	8	14	7	18	32	21	100	87	13
4173 Fjenneslev	100	9	13	8	21	31	18	100	95	5
4174 Jystrup M.Sj.	100	8	19	7	16	36	15	100	87	13
4180 Sorø	100	8	13	7	19	30	22	100	74	26
4190 Munke Bjergby	100	8	11	9	21	32	19	100	99	1
4200 Slagelse	100	9	12	10	22	28	20	100	57	43
4220 Korsør	100	8	12	7	19	29	24	100	52	48
4230 Skælskør	100	8	13	7	17	29	25	100	67	33
4241 Vemmelev	100	9	15	7	21	32	17	100	98	2
4242 Boeslunde	100	10	13	6	22	28	20	100	97	3
4243 Rude	100	5	11	5	14	36	29	100	97	3

Tabel 4 (fortsat)

Postdistrikt	Antal personer 15 år og derover pr. 1. januar 2003 fordelt efter arbejdsstilling						Antal husstande pr. 1. januar 2003 fordelt efter bruttoindkomst i 2002 (bruttoindkomst i 1000 kr.)				
	I alt	Selvst. og medar. ægte-fæller	Lønmodt. høje-ste og mellem-niveau	Øvrige lønmod-tagere	Pensio-nister	Øvrige ude af erhverv	Under 200	200-349	350-549	550 og derover	I alt
	relativ fordeling										
3480 Fredensborg	100	6	27	34	22	11	21	19	21	40	100
3490 Kvistgård	100	9	18	47	16	10	14	16	30	40	100
3500 Værløse	100	4	35	28	23	10	16	18	19	47	100
3520 Farum	100	4	30	32	21	13	19	21	21	38	100
3540 Lynge	100	7	28	37	18	10	16	18	21	45	100
3550 Slangerup	100	6	24	43	18	9	15	19	24	42	100
3600 Frederikssund	100	4	22	40	23	10	22	22	23	33	100
3630 Jægerspris	100	5	18	39	26	11	26	23	23	29	100
3650 Ølstykke	100	4	26	46	15	9	13	17	25	45	100
3660 Stenløse	100	5	28	38	20	9	15	18	22	44	100
3670 Veksø Sj	100	7	30	40	14	9	15	15	22	48	100
3700 Rønne	100	4	14	38	29	15	36	25	25	14	100
3720 Aakirkeby	100	7	11	37	32	14	35	25	27	14	100
3730 Nexø	100	6	10	37	31	16	36	24	25	14	100
3740 Svaneke	100	9	14	28	33	15	36	25	26	14	100
3751 Østermarie	100	12	10	33	28	17	36	23	27	14	100
3760 Gudhjem	100	10	12	32	30	15	36	25	24	14	100
3770 Allinge	100	8	11	32	33	17	37	26	22	15	100
3782 Klemensker	100	8	10	40	27	15	33	27	28	12	100
3790 Hasle	100	7	12	34	32	15	37	24	25	14	100
4000 Roskilde	100	4	25	36	23	12	27	23	20	30	100
4040 Jyllinge	100	5	27	41	19	9	13	19	24	43	100
4050 Skibby	100	7	17	44	21	11	23	21	26	31	100
4060 Kirke Såby	100	6	21	46	16	10	14	17	28	41	100
4070 Kirke Hyllinge	100	6	19	41	24	10	22	20	24	35	100
4100 Ringsted	100	5	16	44	23	12	28	23	24	25	100
4130 Viby Sj.	100	5	24	43	17	10	18	18	23	41	100
4140 Borup	100	6	21	40	22	11	24	22	22	33	100
4160 Herlufmagle	100	7	16	46	21	11	21	20	31	28	100
4171 Glumsø	100	7	16	41	24	12	26	22	26	27	100
4173 Fjenneslev	100	9	12	49	19	11	20	19	32	29	100
4174 Jystrup M.Sj.	100	8	30	34	15	13	16	15	29	40	100
4180 Sorø	100	6	22	35	25	12	28	22	23	27	100
4190 Munke Bjergby	100	8	17	42	23	10	18	22	31	29	100
4200 Slagelse	100	5	16	40	25	14	32	26	23	20	100
4220 Korsør	100	3	12	38	31	16	33	28	24	16	100
4230 Skælskør	100	6	14	37	29	14	33	24	24	18	100
4241 Vemmelev	100	6	15	47	20	11	15	20	35	30	100
4242 Boeslunde	100	8	11	47	22	12	24	22	33	21	100
4243 Rude	100	8	18	29	33	11	26	30	23	20	100

Tabel 4.

Postdistrikt	Antal personer pr. 1. januar 2004 fordelt på aldersgrupper							Antal beboede boliger pr. 1. januar 2003		
	I alt	0-6 år	7-16 år	17-24 år	25-39 år	40-59 år	60 år +	I alt	En-familie-huse	Flerfamilie-huse m.m.
	relativ fordeling									
4250 Fuglebjerg	100	7	16	8	16	30	23	100	93	7
4261 Dalmose	100	9	16	6	21	30	19	100	97	3
4262 Sandved	100	8	16	7	20	32	18	100	92	8
4270 Høng	100	8	14	8	18	29	22	100	85	15
4281 Gørlev	100	8	12	7	18	29	26	100	91	9
4291 Ruds Vedby	100	9	16	7	19	31	18	100	94	6
4293 Dianalund	100	8	14	8	19	30	22	100	89	11
4295 Stenlille	100	9	12	8	20	31	21	100	93	7
4296 Nyrup	100	9	18	7	22	30	14	100	92	8
4300 Holbæk	100	8	13	9	21	29	21	100	54	46
4320 Lejre	100	11	16	5	18	35	15	100	99	1
4330 Hvalsø	100	10	14	7	19	32	17	100	91	9
4340 Tølløse	100	9	15	7	20	31	18	100	85	15
4350 Ugerløse	100	9	14	8	21	31	17	100	98	2
4360 K. Eskilstrup	100	8	14	7	21	33	16	100	97	3
4370 St. Merløse	100	9	15	7	21	29	18	100	88	12
4390 Vipperød	100	8	17	7	18	35	15	100	98	2
4400 Kalundborg	100	8	13	8	19	30	23	100	71	29
4420 Regstrup	100	10	15	8	20	30	16	100	97	3
4440 Mørkøv	100	9	15	7	21	30	18	100	94	6
4450 Jyderup	100	8	15	7	19	29	21	100	85	15
4460 Snertinge	100	8	16	8	20	30	18	100	92	8
4470 Svebølle	100	9	13	8	20	29	21	100	92	8
4480 Store Fuglede	100	9	12	8	20	30	21	100	97	3
4490 Jerslev Sj.	100	9	15	7	20	29	20	100	89	11
4500 Nykøbing Sj.	100	7	10	6	16	32	29	100	80	20
4520 Svinninge	100	8	14	7	20	29	21	100	88	12
4532 Gislinge	100	8	16	7	19	33	17	100	95	5
4534 Hørve	100	9	14	8	20	30	18	100	88	12
4540 Fårevejle	100	7	14	6	19	31	23	100	93	7
4550 Asnæs	100	7	13	8	16	30	27	100	88	12
4560 Vig	100	7	13	6	18	30	26	100	96	4
4571 Grevinge	100	8	14	7	18	31	22	100	93	7
4572 Nr. Asmindrup	100	9	15	7	19	31	20	100	96	4
4573 Højby	100	6	13	7	16	31	28	100	94	6
4581 Rørvig	100	3	9	5	9	32	42	100	92	8
4583 Sjællands Odde	100	6	11	6	14	29	34	100	98	2
4591 Føllenslev	100	8	13	6	17	33	24	100	98	2
4592 Sejerø	100	4	5	2	9	32	48	100	96	4
4593 Eskebjerg	100	7	9	8	16	33	27	100	96	4

Tabel 4 (fortsat)

Postdistrikt	Antal personer 15 år og derover pr. 1. januar 2003 fordelt efter arbejdsstilling						Antal husstande pr. 1. januar 2003 fordelt efter bruttoindkomst i 2002 (bruttoindkomst i 1000 kr.)				
	I alt	Selvst. og medar. ægte-fæller	Lønmodt. højeste og mellemniveau	Øvrige lønmodtagere	Pensionister	Øvrige ude af erhverv	Under 200	200-349	350-549	550 og derover	I alt
	relativ fordeling										
4250 Fuglebjerg	100	7	15	37	27	14	33	21	23	22	100
4261 Dalmose	100	8	11	48	21	11	22	21	35	21	100
4262 Sandved	100	9	11	43	24	13	27	24	29	21	100
4270 Høng	100	5	14	40	27	13	33	22	23	23	100
4281 Gørlev	100	6	10	40	32	12	32	24	24	19	100
4291 Ruds Vedby	100	7	12	44	24	13	26	22	27	24	100
4293 Dianalund	100	5	14	41	29	12	28	24	27	21	100
4295 Stenlille	100	7	12	45	25	12	29	21	28	21	100
4296 Nyrup	100	9	12	49	18	12	21	20	36	23	100
4300 Holbæk	100	4	21	37	25	13	31	24	21	23	100
4320 Lejre	100	6	39	30	15	10	10	13	20	57	100
4330 Hvalsø	100	6	26	39	18	12	19	18	25	38	100
4340 Tølløse	100	6	21	40	20	13	24	20	25	32	100
4350 Ugerløse	100	8	15	46	20	10	21	21	29	29	100
4360 K. Eskilstrup	100	9	19	44	18	10	17	19	32	32	100
4370 St. Merløse	100	7	14	43	22	14	24	23	29	24	100
4390 Vipperød	100	5	26	43	15	10	12	15	29	44	100
4400 Kalundborg	100	4	15	41	28	12	29	23	23	25	100
4420 Regstrup	100	6	18	43	19	13	22	17	27	33	100
4440 Mørkøv	100	6	14	45	23	12	27	20	30	23	100
4450 Jyderup	100	6	15	40	26	13	30	23	24	22	100
4460 Snertinge	100	5	11	43	25	15	30	23	25	22	100
4470 Svebølle	100	4	11	44	28	13	32	20	26	22	100
4480 Store Fuglede	100	8	11	42	25	14	24	30	25	22	100
4490 Jerslev Sj.	100	6	13	44	25	12	29	20	25	25	100
4500 Nykøbing Sj.	100	5	12	36	36	11	33	27	23	16	100
4520 Svinninge	100	6	12	46	25	12	28	23	27	23	100
4532 Gislinge	100	7	13	47	21	12	23	20	31	25	100
4534 Hørve	100	6	12	43	24	15	27	24	26	23	100
4540 Fårevejle	100	7	12	42	28	12	26	25	29	21	100
4550 Asnæs	100	5	14	38	31	12	31	23	24	22	100
4560 Vig	100	7	12	37	33	11	30	27	24	20	100
4571 Grevinge	100	8	11	41	28	12	29	23	28	21	100
4572 Nr. Asmindrup	100	6	12	42	26	14	27	21	31	21	100
4573 Højby	100	6	12	39	33	11	32	23	25	20	100
4581 Rørvig	100	7	17	24	40	12	30	31	20	19	100
4583 Sjællands Odde	100	7	9	33	38	12	34	29	19	18	100
4591 Føllenslev	100	6	13	41	27	13	25	23	27	25	100
4592 Sejerø	100	13	6	22	50	8	49	30	15	6	100
4593 Eskebjerg	100	7	11	34	33	15	34	25	24	18	100

Tabel 4.

Postdistrikt	Antal personer pr. 1. januar 2004 fordelt på aldersgrupper							Antal beboede boliger pr. 1. januar 2003		
	I alt	0-6 år	7-16 år	17-24 år	25-39 år	40-59 år	60 år +	I alt	En-familie-huse	Flerfamilie-huse m.m.
	relativ fordeling									
4600 Køge	100	9	12	7	22	28	21	100	59	41
4621 Gadstrup	100	10	15	6	20	34	16	100	98	2
4622 Havdrup	100	10	14	8	21	32	15	100	93	7
4623 Lille Skensved	100	9	15	6	21	31	17	100	97	3
4632 Bjæverskov	100	11	15	5	23	32	15	100	99	1
4640 Fakse	100	8	13	7	18	31	23	100	82	18
4652 Hårlev	100	9	14	6	19	31	21	100	96	4
4653 Karise	100	8	14	8	19	32	19	100	93	7
4654 Fakse Ladeplads	100	7	14	7	16	31	25	100	90	10
4660 St. Heddinge	100	8	14	8	19	31	21	100	86	14
4671 Strøby	100	7	10	6	17	33	26	100	96	4
4672 Klippinge	100	6	14	7	18	32	22	100	95	5
4673 Rødvig Stevns	100	5	12	6	15	33	29	100	93	7
4681 Herfølge	100	8	16	9	20	31	15	100	94	6
4682 Tureby	100	8	15	6	22	32	16	100	98	2
4683 Rønnede	100	8	13	6	20	31	22	100	96	4
4684 Holme-Olstrup	100	9	15	6	20	31	20	100	96	4
4690 Haslev	100	9	14	8	21	29	19	100	81	19
4700 Næstved	100	8	12	9	21	29	22	100	60	40
4720 Præstø	100	8	13	6	16	31	26	100	80	20
4733 Tappernøje	100	8	14	7	20	32	19	100	96	4
4735 Mern	100	9	14	6	20	30	21	100	91	9
4736 Karrebæksminde	100	6	9	5	13	35	31	100	94	6
4750 Lundby	100	9	15	7	19	32	18	100	91	9
4760 Vordingborg	100	8	12	9	18	30	24	100	64	36
4771 Kalvehave	100	7	12	6	14	34	28	100	96	4
4772 Langebæk	100	6	14	6	13	34	26	100	97	3
4773 Stensved	100	9	13	6	18	31	23	100	94	6
4780 Stege	100	7	12	7	14	32	28	100	76	24
4791 Borre	100	5	14	4	14	33	30	100	90	10
4792 Askeby	100	8	14	5	15	30	27	100	89	11
4793 Bogø By	100	7	13	5	14	29	32	100	93	7
4800 Nykøbing F.	100	8	11	10	18	29	24	100	58	42
4840 Nørre Alslev	100	7	12	6	17	31	27	100	95	5
4850 Stubbekøbing	100	7	12	7	15	31	29	100	90	10
4862 Guldborg	100	6	11	5	14	31	32	100	93	7
4863 Eskilstrup	100	8	13	6	17	32	23	100	96	4
4871 Horbelev	100	8	12	6	15	31	27	100	98	2
4872 Idestrup	100	7	14	6	16	33	25	100	97	3
4873 Væggerløse	100	6	10	4	13	35	32	100	98	2

Tabel 4 (fortsat)

Postdistrikt	Antal personer 15 år og derover pr. 1. januar 2003 fordelt efter arbejdsstilling						Antal husstande pr. 1. januar 2003 fordelt efter bruttoindkomst i 2002 (bruttoindkomst i 1000 kr.)				
	I alt	Selvst. og medar. ægtefæller	Lønmodt. højeste og mellemniveau	Øvrige lønmodtagere	Pensionister	Øvrige ude af erhverv	Under 200	200-349	350-549	550 og derover	I alt
	relativ fordeling										
4600 Køge	100	4	19	42	23	12	26	24	23	27	100
4621 Gadstrup	100	7	26	44	14	8	10	13	27	49	100
4622 Havdrup	100	6	22	45	17	10	16	17	26	41	100
4623 Lille Skensved	100	5	22	47	17	9	15	15	27	42	100
4632 Bjæverskov	100	6	21	49	15	10	12	15	30	44	100
4640 Fakse	100	7	12	41	28	12	29	22	26	23	100
4652 Hårlev	100	7	15	44	23	10	25	19	27	29	100
4653 Karise	100	7	14	46	22	11	22	21	30	27	100
4654 Fakse Ladeplads	100	6	15	38	29	13	27	23	25	24	100
4660 St. Heddinge	100	7	13	42	24	13	29	21	27	23	100
4671 Strøby	100	9	14	42	24	11	21	25	28	26	100
4672 Klippinge	100	7	14	43	24	12	26	20	25	29	100
4673 Rødvig Stevns	100	8	12	39	29	11	27	22	27	24	100
4681 Herfølge	100	4	19	46	18	13	24	23	25	28	100
4682 Tureby	100	9	20	46	14	12	10	19	33	38	100
4683 Rønnede	100	7	15	41	25	12	25	20	28	27	100
4684 Holme-Olstrup	100	5	17	44	23	10	22	19	30	29	100
4690 Haslev	100	5	19	42	22	12	26	22	25	27	100
4700 Næstved	100	4	18	39	26	13	31	25	24	20	100
4720 Præstø	100	7	16	34	30	13	31	25	23	21	100
4733 Tappernøje	100	9	15	42	24	11	24	21	29	26	100
4735 Mern	100	8	12	40	28	13	30	22	29	20	100
4736 Karrebæksminde	100	7	19	34	31	9	22	24	25	29	100
4750 Lundby	100	9	14	41	22	14	23	23	29	24	100
4760 Vordingborg	100	4	15	38	28	14	33	25	23	19	100
4771 Kalvehave	100	6	11	38	33	12	26	30	27	17	100
4772 Langebæk	100	6	15	36	30	13	35	18	25	21	100
4773 Stensved	100	5	16	41	27	11	25	22	31	23	100
4780 Stege	100	7	10	36	34	12	36	26	23	15	100
4791 Borre	100	11	9	33	35	13	34	28	23	15	100
4792 Askeby	100	10	14	31	33	13	34	23	26	16	100
4793 Bogø By	100	7	19	27	35	11	31	27	25	17	100
4800 Nykøbing F.	100	4	17	36	29	15	37	26	22	15	100
4840 Nørre Alslev	100	6	11	38	33	13	34	25	26	16	100
4850 Stubbekøbing	100	6	11	34	35	14	35	25	24	16	100
4862 Guldborg	100	8	10	31	40	11	36	26	23	15	100
4863 Eskilstrup	100	7	11	42	26	13	27	24	30	19	100
4871 Horbelev	100	9	10	36	31	14	29	27	27	18	100
4872 Idestrup	100	7	14	41	27	11	25	22	30	24	100
4873 Væggerløse	100	6	16	35	31	11	23	27	28	22	100

Tabel 4.

Postdistrikt	Antal personer pr. 1. januar 2004 fordelt på aldersgrupper							Antal beboede boliger pr. 1. januar 2003		
	I alt	0-6 år	7-16 år	17-24 år	25-39 år	40-59 år	60 år +	I alt	En-familie-huse	Flerfamilie-huse m.m.
	relativ fordeling									
4874 Gedser	100	4	11	5	11	32	36	100	96	4
4880 Nysted	100	5	10	6	14	32	33	100	86	14
4891 Toreby L.	100	7	13	9	18	31	22	100	96	4
4892 Kettinge	100	8	16	6	19	29	21	100	96	4
4894 Øster Ulslev	100	7	14	6	18	27	27	100	98	2
4895 Errindlev	100	6	11	6	15	30	33	100	99	1
4900 Nakskov	100	7	12	8	16	30	27	100	70	30
4912 Harpelunde	100	6	10	6	15	32	31	100	98	2
4913 Horslunde	100	7	15	6	14	31	27	100	99	1
4920 Søllested	100	7	13	6	16	31	27	100	96	4
4930 Maribo	100	6	12	7	16	31	28	100	71	29
4941 Bandholm	100	7	11	6	15	33	28	100	96	4
4943 Torrig L	100	5	11	4	10	35	35	100	97	3
4944 Fejø	100	8	9	2	10	30	41	100	96	4
4951 Nørreballe	100	7	14	6	17	31	25	100	99	1
4952 Stokkemarke	100	8	13	5	16	31	28	100	95	5
4953 Vesterborg	100	5	12	5	13	38	27	100	100	0
4960 Holeby	100	7	13	6	15	34	26	100	91	9
4970 Rødby	100	7	13	7	16	31	27	100	78	22
4983 Dannemare	100	6	14	6	14	32	29	100	98	2
4990 Sakskøbing	100	7	12	7	16	32	26	100	82	18
5000 Odense C	100	6	7	18	34	20	16	100	20	80
5200 Odense V	100	8	9	12	25	24	22	100	35	65
5210 Odense Nv	100	8	12	6	18	30	26	100	85	15
5220 Odense Sø	100	9	13	10	24	27	16	100	63	37
5230 Odense M	100	8	11	12	21	25	23	100	49	51
5240 Odense Nø	100	14	17	9	20	25	15	100	50	50
5250 Odense Sv	100	9	14	7	18	30	21	100	86	14
5260 Odense S	100	9	12	9	21	29	21	100	78	22
5270 Odense N	100	8	13	8	20	31	21	100	87	13
5290 Marslev	100	10	18	6	23	28	15	100	98	2
5300 Kerteminde	100	7	13	6	16	31	27	100	76	24
5320 Agedrup	100	8	16	6	19	32	19	100	97	3
5330 Munkebo	100	8	14	7	19	29	23	100	90	10
5350 Rynkeby	100	10	18	8	19	27	18	100	93	7
5370 Mesinge	100	9	14	7	18	31	21	100	100	0
5380 Dalby	100	11	16	6	18	26	23	100	95	5
5390 Martofte	100	9	15	6	16	32	23	100	97	3
5400 Bogense	100	8	13	7	18	29	25	100	84	16
5450 Otterup	100	9	13	6	20	29	23	100	92	8

Tabel 4 (fortsat)

Postdistrikt	Antal personer 15 år og derover pr. 1. januar 2003 fordelt efter arbejdsstilling						Antal husstande pr. 1. januar 2003 fordelt efter bruttoindkomst i 2002 (bruttoindkomst i 1000 kr.)				
	I alt	Selvst. og medar. ægtefæller	Lønmodt. højeste og mellemniveau	Øvrige lønmodtagere	Pensionister	Øvrige ude af erhverv	Under 200	200-349	350-549	550 og derover	I alt
	relativ fordeling										
4874 Gedser	100	5	7	27	42	20	36	33	21	10	100
4880 Nysted	100	7	11	32	37	14	40	25	22	14	100
4891 Toreby L.	100	6	13	39	27	15	30	23	30	17	100
4892 Kettinge	100	8	13	38	26	15	26	25	29	20	100
4894 Øster Ulslev	100	10	9	32	32	16	32	29	26	12	100
4895 Errindlev	100	8	7	34	37	14	38	27	21	13	100
4900 Nakskov	100	4	10	34	35	17	40	26	21	12	100
4912 Harpelunde	100	7	10	31	37	16	40	25	21	14	100
4913 Horslunde	100	7	10	31	35	18	38	26	22	14	100
4920 Søllested	100	6	10	33	35	16	38	23	24	14	100
4930 Maribo	100	5	13	36	33	14	37	25	23	15	100
4941 Bandholm	100	5	11	32	36	16	37	23	27	13	100
4943 Torrig L	100	9	8	25	43	15	40	27	20	13	100
4944 Fejø	100	10	10	18	49	13	43	30	15	12	100
4951 Nørreballe	100	4	12	37	32	14	30	27	26	17	100
4952 Stokkemarke	100	7	7	32	37	16	37	28	22	14	100
4953 Vesterborg	100	9	9	34	31	17	29	27	29	15	100
4960 Holeby	100	3	9	39	34	15	36	26	24	14	100
4970 Rødby	100	5	9	33	35	18	35	29	22	14	100
4983 Dannemare	100	10	8	33	33	16	34	26	24	16	100
4990 Sakskøbing	100	5	11	39	32	13	36	24	24	17	100
5000 Odense C	100	2	22	38	20	19	44	29	16	11	100
5200 Odense V	100	2	11	36	29	21	49	26	17	8	100
5210 Odense Nv	100	3	18	39	29	12	27	24	27	21	100
5220 Odense Sø	100	3	16	38	24	19	41	23	21	15	100
5230 Odense M	100	4	25	29	26	17	36	24	17	23	100
5240 Odense Nø	100	3	7	31	25	34	43	29	18	10	100
5250 Odense Sv	100	4	22	36	25	12	25	23	25	27	100
5260 Odense S	100	4	19	38	24	15	30	23	24	23	100
5270 Odense N	100	4	16	43	25	12	27	24	28	20	100
5290 Marslev	100	7	14	49	18	12	17	22	34	28	100
5300 Kerteminde	100	5	17	37	29	12	32	22	23	23	100
5320 Agedrup	100	4	17	47	21	11	16	19	34	31	100
5330 Munkebo	100	3	12	43	28	15	31	24	27	18	100
5350 Rynkeby	100	4	14	50	20	12	22	23	33	23	100
5370 Mesinge	100	10	15	43	22	10	17	24	32	27	100
5380 Dalby	100	6	16	44	25	10	26	22	28	24	100
5390 Martofte	100	10	12	42	24	12	18	27	32	23	100
5400 Bogense	100	7	10	40	30	13	33	25	25	17	100
5450 Otterup	100	6	12	43	27	11	28	24	29	20	100

Tabel 4.

Postdistrikt	Antal personer pr. 1. januar 2004 fordelt på aldersgrupper							Antal beboede boliger pr. 1. januar 2003		
	I alt	0-6 år	7-16 år	17-24 år	25-39 år	40-59 år	60 år +	I alt	En-familie-huse	Flerfamilie-huse m.m.
	relativ fordeling									
5462 Morud	100	10	15	5	19	32	18	100	98	2
5463 Harndrup	100	10	15	7	20	29	19	100	99	1
5464 Brenderup Fyn	100	8	14	7	18	30	22	100	95	5
5466 Asperup	100	10	13	6	21	29	21	100	97	3
5471 Søndersø	100	9	14	7	20	30	21	100	96	4
5474 Veflinge	100	8	16	7	20	32	18	100	97	3
5485 Skamby	100	8	14	7	24	29	18	100	93	7
5491 Blommenslyst	100	11	13	7	21	30	18	100	94	6
5492 Vissenbjerg	100	9	14	7	20	31	19	100	94	6
5500 Middelfart	100	9	13	7	19	30	22	100	80	20
5540 Ullerslev	100	10	15	6	20	29	20	100	94	6
5550 Langeskov	100	9	15	6	20	29	21	100	94	6
5560 Aarup	100	10	15	6	19	28	21	100	90	10
5580 Nørre Aaby	100	8	16	7	19	28	23	100	83	17
5591 Gelsted	100	9	13	7	20	28	23	100	94	6
5592 Ejby	100	9	13	7	19	29	24	100	93	7
5600 Faaborg	100	7	13	7	15	31	27	100	81	19
5610 Assens	100	8	13	7	17	30	25	100	75	25
5620 Glamsbjerg	100	8	14	8	19	29	22	100	91	9
5631 Ebberup	100	9	14	6	17	31	22	100	97	3
5642 Millinge	100	7	12	5	16	28	31	100	90	10
5672 Broby	100	8	14	6	19	30	23	100	97	3
5683 Haarby	100	8	14	6	17	30	24	100	98	2
5690 Tommerup	100	9	15	7	19	30	19	100	94	6
5700 Svendborg	100	8	12	10	18	30	22	100	65	35
5750 Ringe	100	8	13	8	19	29	23	100	88	12
5762 V. Skerninge	100	7	16	7	17	30	23	100	95	5
5771 Stenstrup	100	10	15	6	20	30	20	100	95	5
5772 Kværndrup	100	8	15	8	18	29	22	100	95	5
5792 Årslev	100	10	15	7	19	30	19	100	95	5
5800 Nyborg	100	8	12	8	18	30	25	100	65	35
5853 Ørbæk	100	8	15	6	19	28	23	100	95	5
5854 Gislev	100	8	17	8	16	30	21	100	94	6
5856 Ryslinge	100	8	14	7	19	32	20	100	97	3
5863 Ferritslev Fyn	100	8	13	6	18	29	26	100	96	4
5871 Frørup	100	9	15	7	19	30	19	100	99	1
5874 Hesselager	100	8	13	7	16	31	25	100	89	11
5881 Skårup Fyn	100	10	14	7	18	32	20	100	93	7
5882 Vejstrup	100	10	15	8	22	25	20	100	89	11
5883 Oure	100	10	17	7	18	30	17	100	95	5

Tabel 4 (fortsat)

Postdistrikt	Antal personer 15 år og derover pr. 1. januar 2003 fordelt efter arbejdsstilling						Antal husstande pr. 1. januar 2003 fordelt efter bruttoindkomst i 2002 (bruttoindkomst i 1000 kr.)				
	I alt	Selvst. og medar. ægtefæller	Lønmodt. højeste og mellemniveau	Øvrige lønmodtagere	Pensionister	Øvrige ude af erhverv	Under 200	200-349	350-549	550 og derover	I alt
	relativ fordeling										
5462 Morud	100	8	26	39	18	9	18	17	26	38	100
5463 Harndrup	100	8	12	48	23	10	22	25	31	22	100
5464 Brenderup Fyn	100	7	12	43	29	9	28	23	28	21	100
5466 Asperup	100	9	18	40	24	9	26	21	28	25	100
5471 Søndersø	100	7	12	45	25	11	29	22	29	21	100
5474 Veflinge	100	7	12	48	23	11	23	21	34	22	100
5485 Skamby	100	10	14	44	19	14	23	22	31	23	100
5491 Blommenslyst	100	10	18	39	21	13	19	20	30	31	100
5492 Vissenbjerg	100	5	15	43	24	12	27	23	29	22	100
5500 Middelfart	100	4	19	40	26	10	26	23	25	26	100
5540 Ullerslev	100	6	11	49	23	10	25	22	32	21	100
5550 Langeskov	100	5	14	48	24	9	25	23	30	23	100
5560 Aarup	100	6	14	43	26	10	27	22	28	23	100
5580 Nørre Aaby	100	6	14	42	28	9	29	23	26	21	100
5591 Gelsted	100	6	11	43	30	11	32	22	28	18	100
5592 Ejby	100	8	12	42	28	10	34	21	24	21	100
5600 Faaborg	100	7	14	36	31	13	33	24	25	18	100
5610 Assens	100	5	11	38	31	14	36	24	24	17	100
5620 Glamsbjerg	100	6	15	41	26	13	30	24	26	20	100
5631 Ebberup	100	9	11	44	26	11	24	23	33	20	100
5642 Millinge	100	7	13	37	33	10	28	23	28	21	100
5672 Broby	100	7	14	43	27	10	28	24	29	19	100
5683 Haarby	100	7	13	42	28	11	29	23	28	20	100
5690 Tommerup	100	6	18	43	23	11	25	22	28	26	100
5700 Svendborg	100	4	17	35	27	17	36	24	22	17	100
5750 Ringe	100	7	14	40	27	12	30	22	27	20	100
5762 V. Skerninge	100	6	18	36	25	15	25	23	29	23	100
5771 Stenstrup	100	7	13	42	26	13	29	23	30	18	100
5772 Kværndrup	100	7	12	40	29	13	34	21	26	18	100
5792 Årslev	100	6	20	42	22	11	21	21	31	27	100
5800 Nyborg	100	3	14	38	31	14	32	27	23	18	100
5853 Ørbæk	100	6	11	44	28	10	30	23	28	19	100
5854 Gislev	100	6	11	43	26	13	31	22	28	19	100
5856 Ryslinge	100	5	14	43	24	13	27	24	30	19	100
5863 Ferritslev Fyn	100	5	14	42	29	10	28	24	29	20	100
5871 Frørup	100	9	13	45	21	11	23	22	34	22	100
5874 Hesselager	100	8	13	33	31	14	32	25	25	18	100
5881 Skårup Fyn	100	7	20	34	26	13	29	19	27	24	100
5882 Vejstrup	100	7	16	38	24	15	26	24	31	19	100
5883 Oure	100	10	21	35	20	13	27	22	29	22	100

Tabel 4.

Postdistrikt		Antal personer pr. 1. januar 2004 fordelt på aldersgrupper							Antal beboede boliger pr. 1. januar 2003		
		I alt	0-6 år	7-16 år	17-24 år	25-39 år	40-59 år	60 år +	I alt	En-familie-huse	Flerfamilie-huse m.m.
		relativ fordeling									
5884	Gudme	100	9	17	7	18	30	18	100	93	7
5892	Gudbjerg S.Fyn	100	10	14	5	21	27	23	100	89	11
5900	Rudkøbing	100	7	11	7	16	32	28	100	85	15
5932	Humble	100	5	13	7	14	30	32	100	98	2
5935	Bagenkop	100	4	11	7	11	33	34	100	97	3
5953	Tranekær	100	6	11	5	12	31	36	100	95	5
5960	Marstal	100	6	12	6	14	31	31	100	92	8
5970	Ærøskøbing	100	5	10	4	13	31	37	100	92	8
5985	Søby Ærø	100	6	11	5	13	31	34	100	97	3
6000	Kolding	100	9	12	10	23	27	19	100	57	43
6040	Egtved	100	9	14	8	19	29	21	100	95	5
6051	Almind	100	12	15	6	23	29	16	100	99	1
6052	Viuf	100	10	15	7	21	31	16	100	93	7
6064	Jordrup	100	11	18	6	21	27	17	100	90	10
6070	Christiansfeld	100	9	15	8	19	27	22	100	86	14
6091	Bjert	100	9	16	6	16	33	21	100	98	2
6092	Sdr. Stenderup	100	9	14	6	20	28	22	100	91	9
6093	Sjølund	100	10	14	7	23	28	18	100	96	4
6094	Hejls	100	6	14	7	14	34	23	100	94	6
6100	Haderslev	100	8	13	9	19	28	22	100	59	41
6200	Aabenraa	100	8	13	9	18	29	23	100	64	36
6230	Rødekro	100	10	15	8	19	30	19	100	90	10
6240	Løgumkloster	100	8	15	8	15	29	24	100	90	10
6261	Bredebro	100	8	16	8	16	30	21	100	95	5
6270	Tønder	100	8	13	9	17	30	22	100	71	29
6280	Højer	100	8	15	9	17	28	24	100	86	14
6300	Gråsten	100	8	12	7	17	30	25	100	77	23
6310	Broager	100	9	16	7	18	30	20	100	90	10
6320	Egernsund	100	8	14	7	16	32	23	100	90	10
6330	Padborg	100	8	13	8	18	31	23	100	85	15
6340	Kruså	100	7	14	6	16	33	24	100	92	8
6360	Tinglev	100	8	15	9	17	31	21	100	88	12
6372	Bylderup-Bov	100	10	15	8	18	28	21	100	95	5
6392	Bolderslev	100	9	16	8	20	30	16	100	97	3
6400	Sønderborg	100	9	12	10	21	26	23	100	55	45
6430	Nordborg	100	8	13	7	19	28	25	100	78	22
6440	Augustenborg	100	9	14	6	18	30	24	100	90	10
6470	Sydals	100	9	14	5	17	30	25	100	97	3
6500	Vojens	100	9	14	8	19	29	22	100	86	14
6510	Gram	100	8	14	7	17	30	24	100	89	11

Tabel 4 (fortsat)

Postdistrikt	Antal personer 15 år og derover pr. 1. januar 2003 fordelt efter arbejdsstilling						Antal husstande pr. 1. januar 2003 fordelt efter bruttoindkomst i 2002 (bruttoindkomst i 1000 kr.)				
	I alt	Selvst. og medar. ægtefæller	Lønmodt. højeste og mellemniveau	Øvrige lønmodtagere	Pensionister	Øvrige ude af erhverv	Under 200	200-349	350-549	550 og derover	I alt
	relativ fordeling										
5884 Gudme	100	6	13	41	26	14	31	23	28	19	100
5892 Gudbjerg S.Fyn	100	8	12	40	29	12	28	23	30	19	100
5900 Rudkøbing	100	7	9	37	33	15	39	26	24	12	100
5932 Humble	100	9	8	34	35	14	38	27	23	12	100
5935 Bagenkop	100	9	7	37	34	14	38	25	26	11	100
5953 Tranekær	100	9	7	31	39	14	39	26	23	11	100
5960 Marstal	100	7	13	31	35	14	41	26	21	12	100
5970 Ærøskøbing	100	10	10	33	38	9	40	26	21	13	100
5985 Søby Ærø	100	9	7	37	36	11	43	25	21	10	100
6000 Kolding	100	4	19	41	23	14	32	24	23	21	100
6040 Egtved	100	7	16	44	23	10	23	20	29	28	100
6051 Almind	100	6	20	48	18	8	14	20	32	34	100
6052 Viuf	100	10	15	45	19	10	25	18	30	27	100
6064 Jordrup	100	9	16	46	20	9	23	20	31	26	100
6070 Christiansfeld	100	7	13	44	26	10	28	22	27	24	100
6091 Bjert	100	7	23	40	21	9	18	17	29	36	100
6092 Sdr. Stenderup	100	9	18	40	23	10	25	22	26	27	100
6093 Sjølund	100	8	14	47	20	12	22	21	30	27	100
6094 Hejls	100	7	14	42	26	11	24	22	26	28	100
6100 Haderslev	100	5	18	37	27	13	32	25	23	20	100
6200 Aabenraa	100	4	17	38	27	14	32	25	23	20	100
6230 Rødekro	100	6	13	46	23	12	26	22	30	22	100
6240 Løgumkloster	100	8	11	42	29	10	29	24	26	20	100
6261 Bredebro	100	9	10	42	26	13	29	24	29	19	100
6270 Tønder	100	6	15	39	27	13	31	25	25	19	100
6280 Højer	100	9	9	39	27	16	37	24	24	15	100
6300 Gråsten	100	5	15	40	28	13	29	23	27	20	100
6310 Broager	100	5	18	42	24	11	24	20	30	26	100
6320 Egernsund	100	3	14	43	26	15	26	25	30	20	100
6330 Padborg	100	5	12	44	25	15	28	28	26	17	100
6340 Kruså	100	6	13	39	25	17	26	24	27	23	100
6360 Tinglev	100	7	10	42	26	15	30	25	27	17	100
6372 Bylderup-Bov	100	10	9	41	26	14	30	25	27	18	100
6392 Bolderslev	100	7	11	50	20	13	21	24	35	20	100
6400 Sønderborg	100	3	18	37	26	15	34	26	22	18	100
6430 Nordborg	100	4	13	43	29	11	29	28	27	16	100
6440 Augustenborg	100	5	17	42	27	9	24	23	32	21	100
6470 Sydals	100	7	19	37	27	11	25	21	28	26	100
6500 Vojens	100	5	12	45	26	12	27	24	29	20	100
6510 Gram	100	8	10	42	29	12	30	23	29	17	100

Tabel 4.

Postdistrikt	Antal personer pr. 1. januar 2004 fordelt på aldersgrupper							Antal beboede boliger pr. 1. januar 2003		
	I alt	0-6 år	7-16 år	17-24 år	25-39 år	40-59 år	60 år +	I alt	En-familie-huse	Fler-familie-huse m.m.
	relativ fordeling									
6520 Toftlund	100	9	15	8	16	30	22	100	87	13
6534 Agerskov	100	9	13	8	17	28	25	100	92	8
6535 Branderup J	100	11	19	8	20	27	15	100	98	2
6541 Bevtoft	100	8	17	9	18	32	17	100	97	3
6560 Sommersted	100	9	16	8	20	28	19	100	86	14
6580 Vamdrup	100	10	15	7	21	27	20	100	85	15
6600 Vejen	100	9	14	9	20	28	20	100	85	15
6621 Gesten	100	10	15	7	19	31	18	100	94	6
6622 Bække	100	10	14	6	20	27	23	100	94	6
6623 Vorbasse	100	9	15	8	20	28	20	100	92	8
6630 Rødding	100	9	14	8	18	28	23	100	91	9
6640 Lunderskov	100	10	15	7	22	27	19	100	89	11
6650 Brørup	100	10	14	8	19	28	21	100	92	8
6660 Lintrup	100	10	15	9	21	25	19	100	96	4
6670 Holsted	100	9	14	9	18	29	21	100	92	8
6682 Hovborg	100	9	15	7	18	29	23	100	98	2
6683 Føvling	100	11	17	7	20	27	19	100	99	1
6690 Gørding	100	11	16	7	21	25	20	100	91	9
6700 Esbjerg	100	6	9	14	25	25	21	100	30	70
6705 Esbjerg Ø	100	10	14	10	20	27	19	100	50	50
6710 Esbjerg V	100	9	16	6	18	32	19	100	87	13
6715 Esbjerg N	100	9	15	7	19	32	18	100	80	20
6720 Fanø	100	7	13	7	14	36	24	100	89	11
6731 Tjæreborg	100	10	15	6	19	30	20	100	97	3
6740 Bramming	100	9	16	8	19	30	18	100	87	13
6752 Glejbjerg	100	11	16	7	19	25	22	100	95	5
6753 Agerbæk	100	8	16	9	16	27	24	100	93	7
6760 Ribe	100	8	14	10	18	29	21	100	79	21
6771 Gredstedbro	100	9	16	9	17	30	19	100	94	6
6780 Skærbæk	100	8	14	9	16	30	23	100	88	12
6792 Rømø	100	4	12	6	13	35	28	100	94	6
6800 Varde	100	9	13	9	20	28	22	100	76	24
6818 Årre	100	10	16	8	20	29	18	100	98	2
6823 Ansager	100	9	17	7	16	29	22	100	91	9
6830 Nørre Nebel	100	9	14	8	17	28	25	100	94	6
6840 Oksbøl	100	9	16	6	18	29	20	100	95	5
6851 Janderup Vestj	100	10	16	8	19	30	17	100	97	3
6852 Billum	100	11	12	7	22	26	21	100	97	3
6854 Henne	100	10	14	8	19	29	20	100	91	9
6855 Ovtrup	100	10	17	7	16	30	20	100	95	5

Tabel 4 (fortsat)

Postdistrikt	Antal personer 15 år og derover pr. 1. januar 2003 fordelt efter arbejdsstilling						Antal husstande pr. 1. januar 2003 fordelt efter bruttoindkomst i 2002 (bruttoindkomst i 1000 kr.)				
	I alt	Selvst. og medar. ægtefæller	Lønmodt. højeste og mellemniveau	Øvrige lønmodtagere	Pensionister	Øvrige ude af erhverv	Under 200	200-349	350-549	550 og derover	I alt
	relativ fordeling										
6520 Toftlund	100	8	10	43	26	13	32	21	27	20	100
6534 Agerskov	100	9	10	42	27	13	33	20	27	19	100
6535 Branderup J	100	13	9	45	19	14	21	26	29	24	100
6541 Bevtoft	100	9	9	46	21	15	25	23	33	19	100
6560 Sommersted	100	9	11	46	22	12	28	20	30	21	100
6580 Vamdrup	100	7	13	47	22	11	24	22	30	24	100
6600 Vejen	100	5	16	45	24	10	27	23	27	23	100
6621 Gesten	100	8	13	47	21	11	25	18	30	27	100
6622 Bække	100	10	10	43	26	11	29	25	27	20	100
6623 Vorbasse	100	7	13	46	23	11	29	21	28	22	100
6630 Rødding	100	8	11	44	27	10	29	22	27	23	100
6640 Lunderskov	100	6	17	45	21	10	23	21	28	28	100
6650 Brørup	100	6	12	48	25	9	29	23	27	21	100
6660 Lintrup	100	15	12	47	18	7	21	24	32	23	100
6670 Holsted	100	7	11	45	25	11	31	22	28	19	100
6682 Hovborg	100	8	14	47	23	7	27	22	28	23	100
6683 Føvling	100	11	11	48	23	8	19	28	32	21	100
6690 Gørding	100	8	10	45	26	11	26	24	30	20	100
6700 Esbjerg	100	2	16	39	26	17	42	28	18	13	100
6705 Esbjerg Ø	100	3	11	38	26	22	39	26	22	14	100
6710 Esbjerg V	100	4	20	43	21	12	21	20	27	32	100
6715 Esbjerg N	100	4	19	43	21	13	24	21	27	27	100
6720 Fanø	100	8	21	34	24	13	27	27	24	22	100
6731 Tjæreborg	100	7	19	44	21	8	20	18	30	31	100
6740 Bramming	100	6	16	46	22	10	24	21	29	25	100
6752 Glejbjerg	100	14	8	45	24	10	28	25	25	22	100
6753 Agerbæk	100	6	11	46	27	9	28	22	28	22	100
6760 Ribe	100	6	19	38	25	11	30	24	24	22	100
6771 Gredstedbro	100	8	14	48	21	9	24	23	31	23	100
6780 Skærbæk	100	9	8	44	27	11	31	23	27	19	100
6792 Rømø	100	14	8	40	27	12	31	25	26	18	100
6800 Varde	100	6	15	44	25	10	28	23	25	23	100
6818 Årre	100	11	13	45	21	9	22	18	30	29	100
6823 Ansager	100	8	10	49	25	8	27	21	29	22	100
6830 Nørre Nebel	100	10	11	41	28	11	30	24	24	21	100
6840 Oksbøl	100	5	15	47	24	9	23	22	29	26	100
6851 Janderup Vestj	100	8	14	50	19	9	17	21	30	32	100
6852 Billum	100	10	16	46	20	8	18	21	38	23	100
6854 Henne	100	16	10	42	20	12	24	24	29	24	100
6855 Ovtrup	100	10	12	47	24	8	26	22	28	24	100

Tabel 4.

Postdistrikt	Antal personer pr. 1. januar 2004 fordelt på aldersgrupper							Antal beboede boliger pr. 1. januar 2003		
	I alt	0-6 år	7-16 år	17-24 år	25-39 år	40-59 år	60 år +	I alt	En-familie-huse	Flerfamilie-huse m.m.
	relativ fordeling									
6857 Blåvand	100	5	10	6	15	32	32	100	89	11
6862 Tistrup	100	10	16	8	19	27	21	100	91	9
6870 Ølgod	100	10	16	8	18	28	21	100	85	15
6880 Tarm	100	9	14	8	18	28	24	100	90	10
6893 Hemmet	100	11	17	6	18	27	21	100	94	6
6900 Skjern	100	10	14	9	19	27	21	100	83	17
6920 Videbæk	100	9	16	9	19	28	20	100	91	9
6933 Kibæk	100	11	15	7	20	28	18	100	88	12
6940 Lem St	100	10	15	7	19	28	20	100	94	6
6950 Ringkøbing	100	9	14	9	18	29	20	100	82	18
6960 Hvide Sande	100	10	14	10	19	30	18	100	95	5
6971 Spjald	100	10	17	8	19	26	21	100	96	4
6973 Ørnhøj	100	11	16	8	21	25	20	100	89	11
6980 Tim	100	10	14	8	18	26	25	100	92	8
6990 Ulfborg	100	8	14	7	17	29	24	100	91	9
7000 Fredericia	100	9	13	9	21	28	21	100	58	42
7080 Børkop	100	10	14	6	20	30	20	100	92	8
7100 Vejle	100	9	12	10	23	26	20	100	48	52
7120 Vejle Øst	100	10	15	6	18	33	18	100	85	15
7130 Juelsminde	100	8	12	6	17	29	28	100	83	17
7140 Stouby	100	10	15	7	19	31	18	100	95	5
7150 Barrit	100	11	14	6	20	29	20	100	96	4
7160 Tørring	100	9	15	9	19	28	21	100	93	7
7171 Uldum	100	9	15	8	19	30	20	100	92	8
7173 Vonge	100	11	17	9	21	27	17	100	96	4
7182 Bredsten	100	11	15	6	20	29	19	100	94	6
7183 Randbøl	100	10	13	6	19	32	21	100	97	3
7184 Vandel	100	10	15	7	19	30	19	100	96	4
7190 Billund	100	10	15	8	21	30	16	100	90	10
7200 Grindsted	100	9	14	9	19	28	22	100	78	22
7250 Hejnsvig	100	10	15	7	19	27	22	100	95	5
7260 Sønder Omme	100	9	13	8	17	29	24	100	93	7
7270 Stakroge	100	9	14	10	20	30	18	100	91	9
7280 Sønder Felding	100	10	15	7	20	26	22	100	85	15
7300 Jelling	100	11	16	9	21	25	18	100	83	17
7321 Gadbjerg	100	9	14	9	19	31	18	100	93	7
7323 Give	100	9	15	8	19	28	21	100	89	11
7330 Brande	100	9	14	8	19	28	21	100	79	21
7361 Ejstrupholm	100	9	15	9	18	28	21	100	92	8
7362 Hampen	100	8	14	8	20	33	17	100	96	4

Tabel 4 (fortsat)

Postdistrikt	Antal personer 15 år og derover pr. 1. januar 2003 fordelt efter arbejdsstilling						Antal husstande pr. 1. januar 2003 fordelt efter bruttoindkomst i 2002 (bruttoindkomst i 1000 kr.)				
	I alt	Selvst. og medar. ægtefæller	Lønmodt. højeste og mellemniveau	Øvrige lønmodtagere	Pensionister	Øvrige ude af erhverv	Under 200	200-349	350-549	550 og derover	I alt
	relativ fordeling										
6857 Blåvand	100	15	10	39	29	7	25	27	26	22	100
6862 Tistrup	100	8	12	50	23	8	23	22	29	26	100
6870 Ølgod	100	7	11	50	23	9	28	21	28	23	100
6880 Tarm	100	7	14	43	25	11	27	23	27	23	100
6893 Hemmet	100	12	9	46	24	10	25	25	30	20	100
6900 Skjern	100	6	13	48	25	8	28	23	27	23	100
6920 Videbæk	100	7	12	49	24	9	27	22	27	24	100
6933 Kibæk	100	9	14	47	21	9	23	23	30	25	100
6940 Lem St	100	7	16	48	21	8	23	20	30	27	100
6950 Ringkøbing	100	6	18	44	22	9	24	22	27	27	100
6960 Hvide Sande	100	10	8	55	17	10	22	20	27	31	100
6971 Spjald	100	10	13	44	24	9	28	19	27	25	100
6973 Ørnhøj	100	10	9	48	22	10	29	21	30	20	100
6980 Tim	100	9	10	45	26	10	30	19	28	23	100
6990 Ulfborg	100	10	10	43	26	11	30	22	26	22	100
7000 Fredericia	100	3	16	43	25	14	30	26	24	21	100
7080 Børkop	100	4	20	41	26	9	20	22	29	29	100
7100 Vejle	100	4	19	40	24	14	33	25	22	20	100
7120 Vejle Øst	100	5	30	37	18	10	16	18	25	41	100
7130 Juelsminde	100	6	14	41	30	9	28	24	25	23	100
7140 Stouby	100	9	19	44	18	11	20	23	32	25	100
7150 Barrit	100	7	14	46	23	10	22	25	33	20	100
7160 Tørring	100	7	11	48	24	10	28	20	28	23	100
7171 Uldum	100	8	13	46	23	10	29	19	26	25	100
7173 Vonge	100	9	10	48	19	14	22	20	30	28	100
7182 Bredsten	100	6	18	46	20	10	21	19	30	30	100
7183 Randbøl	100	12	16	44	19	9	20	23	30	26	100
7184 Vandel	100	6	13	50	21	10	21	22	33	24	100
7190 Billund	100	4	20	49	16	11	21	22	26	31	100
7200 Grindsted	100	6	12	47	26	9	29	22	26	22	100
7250 Hejnsvig	100	9	9	48	26	9	26	23	31	20	100
7260 Sønder Omme	100	7	9	50	27	7	30	24	26	20	100
7270 Stakroge	100	10	5	52	20	12	26	27	29	19	100
7280 Sønder Felding	100	7	11	49	24	9	26	26	26	22	100
7300 Jelling	100	7	23	37	20	13	28	19	26	26	100
7321 Gadbjerg	100	9	13	50	20	9	20	23	32	25	100
7323 Give	100	9	12	45	24	10	27	22	27	24	100
7330 Brande	100	7	12	46	25	11	29	23	27	21	100
7361 Ejstrupholm	100	9	10	49	23	9	27	22	29	22	100
7362 Hampen	100	9	7	47	22	15	29	26	25	20	100

Tabel 4.

Postdistrikt	Antal personer pr. 1. januar 2004 fordelt på aldersgrupper							Antal beboede boliger pr. 1. januar 2003		
	I alt	0-6 år	7-16 år	17-24 år	25-39 år	40-59 år	60 år +	I alt	En-familie-huse	Flerfamilie-huse m.m.
	relativ fordeling									
7400 Herning	100	9	13	10	22	27	19	100	59	41
7430 Ikast	100	10	14	10	21	29	17	100	73	27
7441 Bording	100	9	15	7	19	29	21	100	93	7
7442 Engesvang	100	10	15	7	21	29	16	100	95	5
7451 Sunds	100	10	14	7	20	31	17	100	85	15
7470 Karup J	100	9	14	8	19	29	21	100	87	13
7480 Vildbjerg	100	11	16	8	20	29	17	100	86	14
7490 Aulum	100	10	14	8	20	29	19	100	89	11
7500 Holstebro	100	9	13	10	21	28	18	100	65	35
7540 Haderup	100	9	14	7	19	29	21	100	96	4
7550 Sørvad	100	11	17	7	20	27	18	100	94	6
7560 Hjerm	100	10	15	7	19	30	18	100	94	6
7570 Vemb	100	9	15	8	18	29	22	100	89	11
7600 Struer	100	9	13	9	20	29	20	100	70	30
7620 Lemvig	100	9	14	9	17	29	23	100	78	22
7650 Bøvlingbjerg	100	7	17	8	16	27	25	100	90	10
7660 Bækmarksbro	100	11	15	6	19	27	23	100	95	5
7673 Harboøre	100	8	16	7	17	30	22	100	96	4
7680 Thyborøn	100	9	15	8	18	30	20	100	88	12
7700 Thisted	100	8	14	9	18	29	22	100	78	22
7730 Hanstholm	100	8	15	9	20	31	16	100	89	11
7741 Frøstrup	100	8	16	7	15	32	22	100	97	3
7742 Vesløs	100	10	13	6	16	29	26	100	94	6
7752 Snedsted	100	8	16	7	18	28	22	100	92	8
7755 Bedsted Thy	100	9	16	8	18	28	23	100	93	7
7760 Hurup Thy	100	8	13	8	16	28	26	100	88	12
7770 Vestervig	100	8	14	6	16	31	26	100	94	6
7790 Thyholm	100	8	13	7	17	29	26	100	94	6
7800 Skive	100	9	13	10	21	27	20	100	60	40
7830 Vinderup	100	9	15	7	17	29	23	100	86	14
7840 Højslev	100	9	14	6	18	29	23	100	92	8
7850 Stoholm J.	100	9	14	8	18	28	22	100	93	7
7860 Spøttrup	100	9	16	8	18	29	20	100	97	3
7870 Roslev	100	8	15	7	17	29	24	100	93	7
7884 Fur	100	5	14	5	12	29	34	100	94	6
7900 Nykøbing M	100	8	12	8	18	29	25	100	80	20
7950 Erslev	100	9	14	7	17	30	23	100	98	2
7960 Karby	100	7	15	8	14	32	24	100	99	1
7970 Redsted M	100	7	15	7	18	28	25	100	98	2
7980 Vils	100	9	17	6	17	27	24	100	96	4

Tabel 4 (fortsat)

Postdistrikt	Antal personer 15 år og derover pr. 1. januar 2003 fordelt efter arbejdsstilling						Antal husstande pr. 1. januar 2003 fordelt efter bruttoindkomst i 2002 (bruttoindkomst i 1000 kr.)				
	I alt	Selvst. og medar. ægtefæller	Lønmodt. højeste og mellemniveau	Øvrige lønmodtagere	Pensionister	Øvrige ude af erhverv	Under 200	200-349	350-549	550 og derover	I alt
	relativ fordeling										
7400 Herning	100	4	18	42	23	12	30	24	25	21	100
7430 Ikast	100	4	15	47	21	13	28	23	28	21	100
7441 Bording	100	8	12	46	23	11	24	23	30	23	100
7442 Engesvang	100	5	12	51	20	12	23	23	32	23	100
7451 Sunds	100	7	14	50	19	9	19	22	32	27	100
7470 Karup J	100	6	12	47	24	11	27	26	28	19	100
7480 Vildbjerg	100	7	15	47	21	10	25	20	31	24	100
7490 Aulum	100	9	13	46	23	10	26	21	31	22	100
7500 Holstebro	100	5	19	43	22	12	29	24	25	22	100
7540 Haderup	100	11	9	46	24	10	27	21	32	21	100
7550 Sørvad	100	10	15	45	21	8	24	17	33	26	100
7560 Hjerm	100	7	17	47	20	9	20	20	31	29	100
7570 Vemb	100	11	9	44	25	11	30	23	27	20	100
7600 Struer	100	5	16	43	24	12	27	25	27	21	100
7620 Lemvig	100	8	15	42	25	11	29	22	25	23	100
7650 Bøvlingbjerg	100	10	9	43	28	10	31	24	25	20	100
7660 Bækmarksbro	100	12	10	43	26	9	27	20	31	23	100
7673 Harboøre	100	5	9	52	25	9	26	20	29	26	100
7680 Thyborøn	100	7	8	50	23	12	26	21	25	28	100
7700 Thisted	100	7	14	43	26	10	32	21	26	21	100
7730 Hanstholm	100	8	7	56	19	10	25	20	28	27	100
7741 Frøstrup	100	10	12	38	28	11	38	19	24	19	100
7742 Vesløs	100	10	10	40	31	9	33	21	28	18	100
7752 Snedsted	100	10	10	45	27	8	31	23	28	19	100
7755 Bedsted Thy	100	11	8	44	26	11	30	24	29	17	100
7760 Hurup Thy	100	9	9	42	31	9	33	23	25	18	100
7770 Vestervig	100	10	9	40	31	9	30	25	27	19	100
7790 Thyholm	100	10	9	43	28	11	32	25	25	18	100
7800 Skive	100	5	17	43	24	12	33	24	24	19	100
7830 Vinderup	100	9	12	46	25	9	28	22	29	20	100
7840 Højslev	100	9	14	44	25	9	25	22	31	22	100
7850 Stoholm J.	100	8	12	45	26	9	30	20	29	21	100
7860 Spøttrup	100	9	11	47	24	10	27	22	30	21	100
7870 Roslev	100	8	10	45	26	10	29	23	28	21	100
7884 Fur	100	10	9	38	34	9	39	22	24	15	100
7900 Nykøbing M	100	6	11	42	30	10	35	23	26	17	100
7950 Erslev	100	8	11	46	27	8	27	22	30	21	100
7960 Karby	100	10	7	42	30	11	33	24	27	16	100
7970 Redsted M	100	12	7	42	27	12	30	27	27	16	100
7980 Vils	100	9	10	46	28	7	29	20	29	21	100

Tabel 4.

Postdistrikt	Antal personer pr. 1. januar 2004 fordelt på aldersgrupper							Antal beboede boliger pr. 1. januar 2003		
	I alt	0-6 år	7-16 år	17-24 år	25-39 år	40-59 år	60 år +	I alt	En-familie-huse	Flerfamilie-huse m.m.
	relativ fordeling									
7990 Øster Assels	100	9	15	7	17	28	25	100	97	3
8000 Århus C	100	5	4	21	40	17	14	100	3	97
8200 Århus N	100	8	8	18	32	20	13	100	24	76
8210 Århus V	100	10	12	15	24	24	15	100	30	70
8220 Brabrand	100	11	15	15	23	22	14	100	28	72
8230 Åbyhøj	100	9	12	12	23	27	17	100	46	54
8240 Risskov	100	9	13	10	20	29	18	100	60	40
8250 Egå	100	9	12	6	17	31	25	100	84	16
8260 Viby J	100	9	12	11	22	27	19	100	38	62
8270 Højbjerg	100	9	13	9	19	29	21	100	60	40
8300 Odder	100	9	14	7	18	30	21	100	77	23
8305 Samsø	100	7	12	5	13	32	31	100	91	9
8310 Tranbjerg J	100	9	14	6	19	34	19	100	98	2
8320 Mårslet	100	10	18	8	16	34	14	100	96	4
8330 Beder	100	11	16	6	17	32	18	100	84	16
8340 Malling	100	9	16	7	18	32	19	100	91	9
8350 Hundslund	100	9	16	7	20	32	16	100	97	3
8355 Solbjerg	100	9	14	7	19	32	19	100	91	9
8361 Hasselager	100	10	15	8	22	31	13	100	87	13
8362 Hørning	100	11	14	6	21	30	18	100	83	17
8370 Hadsten	100	10	15	8	20	30	18	100	83	17
8380 Trige	100	12	13	8	24	30	14	100	65	35
8381 Tilst	100	10	14	10	22	29	15	100	67	33
8382 Hinnerup	100	12	16	6	21	31	15	100	90	10
8400 Ebeltoft	100	8	12	6	15	32	28	100	85	15
8410 Rønde	100	10	14	7	18	30	21	100	89	11
8420 Knebel	100	8	12	4	15	33	27	100	98	2
8444 Balle	100	8	14	7	18	32	21	100	98	2
8450 Hammel	100	9	13	8	20	29	22	100	82	18
8462 Harlev J	100	11	14	6	21	28	19	100	91	9
8464 Galten	100	11	15	7	22	30	15	100	89	11
8471 Sabro	100	12	15	7	23	28	15	100	89	11
8472 Sporup	100	12	15	6	25	29	13	100	98	2
8500 Grenaa	100	7	14	8	17	30	24	100	71	29
8520 Lystrup	100	11	15	8	21	31	13	100	82	18
8530 Hjortshøj	100	10	17	7	19	31	16	100	94	6
8541 Skødstrup	100	10	13	8	21	30	18	100	85	15
8543 Hornslet	100	10	14	6	20	29	20	100	88	12
8544 Mørke	100	9	15	6	21	31	18	100	92	8
8550 Ryomgård	100	10	14	7	20	30	19	100	85	15

Tabel 4 (fortsat)

Postdistrikt	Antal personer 15 år og derover pr. 1. januar 2003 fordelt efter arbejdsstilling						Antal husstande pr. 1. januar 2003 fordelt efter bruttoindkomst i 2002 (bruttoindkomst i 1000 kr.)				
	I alt	Selvst. og medar. ægtefæller	Lønmodt. højeste og mellemniveau	Øvrige lønmodtagere	Pensionister	Øvrige ude af erhverv	Under 200	200-349	350-549	550 og derover	I alt
	relativ fordeling										
7990 Øster Assels	100	10	10	35	31	13	34	24	26	15	100
8000 Århus C	100	3	25	37	15	21	40	31	18	11	100
8200 Århus N	100	2	23	36	18	21	43	27	17	13	100
8210 Århus V	100	2	17	33	21	26	46	24	16	14	100
8220 Brabrand	100	3	15	30	19	33	42	27	16	15	100
8230 Åbyhøj	100	3	26	33	21	16	32	24	19	25	100
8240 Risskov	100	5	30	29	20	16	28	22	19	31	100
8250 Egå	100	4	28	32	25	11	19	23	22	35	100
8260 Viby J	100	3	19	36	24	19	37	26	19	18	100
8270 Højbjerg	100	4	27	30	24	15	29	22	19	31	100
8300 Odder	100	5	19	40	24	12	26	23	25	26	100
8305 Samsø	100	10	10	35	34	12	38	26	22	14	100
8310 Tranbjerg J	100	3	21	43	22	12	18	22	30	30	100
8320 Mårslet	100	5	34	34	15	12	14	14	25	47	100
8330 Beder	100	4	34	31	19	12	20	20	23	37	100
8340 Malling	100	6	24	35	22	13	24	20	24	32	100
8350 Hundslund	100	8	16	46	19	12	17	20	31	33	100
8355 Solbjerg	100	5	22	42	20	11	18	20	26	36	100
8361 Hasselager	100	4	22	47	15	11	22	17	26	35	100
8362 Hørning	100	5	20	45	19	11	18	21	29	33	100
8370 Hadsten	100	5	19	45	20	11	23	19	29	29	100
8380 Trige	100	5	15	42	18	19	27	23	27	23	100
8381 Tilst	100	4	18	43	19	17	26	22	26	26	100
8382 Hinnerup	100	4	27	41	17	11	17	19	28	36	100
8400 Ebeltoft	100	7	14	37	28	14	27	27	24	22	100
8410 Rønde	100	6	19	39	22	13	26	20	27	27	100
8420 Knebel	100	12	16	33	27	11	28	25	25	22	100
8444 Balle	100	9	10	44	24	13	25	23	32	20	100
8450 Hammel	100	5	16	45	25	10	29	21	26	24	100
8462 Harlev J	100	6	22	40	21	10	19	20	28	34	100
8464 Galten	100	5	20	47	17	11	19	19	31	31	100
8471 Sabro	100	6	20	44	17	12	18	23	28	31	100
8472 Sporup	100	10	18	50	11	11	14	22	35	30	100
8500 Grenaa	100	5	13	41	27	15	33	23	24	19	100
8520 Lystrup	100	4	25	41	15	15	20	21	26	33	100
8530 Hjortshøj	100	5	24	38	19	14	23	21	26	30	100
8541 Skødstrup	100	5	25	38	19	13	20	19	27	33	100
8543 Hornslet	100	6	19	42	22	11	25	21	28	27	100
8544 Mørke	100	7	14	45	21	13	24	19	33	24	100
8550 Ryomgård	100	6	13	44	23	13	28	22	29	21	100

Tabel 4.

Postdistrikt	Antal personer pr. 1. januar 2004 fordelt på aldersgrupper							Antal beboede boliger pr. 1. januar 2003		
	I alt	0-6 år	7-16 år	17-24 år	25-39 år	40-59 år	60 år +	I alt	En-familie-huse	Flerfamilie-huse m.m.
	relativ fordeling									
8560 Kolind	100	8	16	7	19	31	20	100	90	10
8570 Trustrup	100	9	14	7	19	30	22	100	89	11
8581 Nimtofte	100	9	14	6	19	31	21	100	91	9
8585 Glesborg	100	8	13	7	15	31	27	100	96	4
8586 Ørum Djurs	100	8	13	8	16	30	25	100	93	7
8600 Silkeborg	100	9	13	9	22	28	19	100	66	34
8620 Kjellerup	100	10	14	7	20	28	22	100	87	13
8632 Lemming	100	10	14	7	21	32	16	100	97	3
8641 Sorring	100	12	16	6	21	28	17	100	96	4
8643 Ans By	100	9	13	7	18	30	22	100	89	11
8653 Them	100	9	15	7	19	32	18	100	91	9
8654 Bryrup	100	9	16	6	16	33	20	100	94	6
8660 Skanderborg	100	10	14	7	21	31	16	100	76	24
8670 Låsby	100	10	15	7	22	30	17	100	86	14
8680 Ry	100	10	16	6	17	33	18	100	86	14
8700 Horsens	100	9	12	10	22	28	20	100	61	39
8721 Daugård	100	10	16	8	21	29	17	100	94	6
8722 Hedensted	100	11	15	7	23	27	18	100	87	13
8723 Løsning	100	10	16	7	21	28	18	100	89	11
8732 Hovedgård	100	10	16	6	20	29	19	100	93	7
8740 Brædstrup	100	9	14	8	18	30	22	100	87	13
8751 Gedved	100	10	14	9	20	30	17	100	90	10
8752 Østbirk	100	9	15	7	21	29	20	100	92	8
8762 Flemming	100	10	14	8	24	28	15	100	97	3
8763 Rask Mølle	100	8	15	7	19	27	24	100	94	6
8765 Klovborg	100	11	14	7	17	27	24	100	93	7
8766 Nørre Snede	100	8	13	8	18	30	24	100	88	12
8781 Stenderup	100	11	14	7	25	27	16	100	96	4
8783 Hornsyld	100	9	14	7	19	27	23	100	91	9
8800 Viborg	100	9	12	9	22	28	20	100	61	39
8830 Tjele	100	9	16	7	19	29	20	100	95	5
8831 Løgstrup	100	10	14	6	19	32	20	100	92	8
8832 Skals	100	9	15	8	19	29	21	100	92	8
8840 Rødkærsbro	100	10	14	8	21	29	19	100	84	16
8850 Bjerringbro	100	9	15	8	20	29	20	100	86	14
8860 Ulstrup	100	10	15	7	21	28	20	100	94	6
8870 Langå	100	10	14	6	20	30	20	100	87	13
8881 Thorsø	100	10	14	7	21	29	19	100	92	8
8882 Fårvang	100	10	13	9	22	28	19	100	86	14
8883 Gjern	100	10	14	7	18	30	20	100	91	9

Tabel 4 (fortsat)

Postdistrikt	Antal personer 15 år og derover pr. 1. januar 2003 fordelt efter arbejdsstilling						Antal husstande pr. 1. januar 2003 fordelt efter bruttoindkomst i 2002 (bruttoindkomst i 1000 kr.)				
	I alt	Selvst. og medar. ægte-fæller	Lønmodt. højeste og mellemniveau	Øvrige lønmodtagere	Pensionister	Øvrige ude af erhverv	Under 200	200-349	350-549	550 og derover	I alt
	relativ fordeling										
8560 Kolind	100	7	13	45	22	13	28	22	28	21	100
8570 Trustrup	100	7	9	44	26	15	30	23	29	18	100
8581 Nimtofte	100	10	13	42	22	14	24	26	26	23	100
8585 Glesborg	100	8	12	35	31	14	33	25	25	18	100
8586 Ørum Djurs	100	8	12	40	27	12	33	24	24	20	100
8600 Silkeborg	100	4	22	39	22	13	29	22	24	25	100
8620 Kjellerup	100	7	13	45	25	10	29	22	29	20	100
8632 Lemming	100	12	16	45	16	11	21	17	31	31	100
8641 Sorring	100	6	20	44	19	11	21	21	29	29	100
8643 Ans By	100	7	13	48	24	8	25	21	31	23	100
8653 Them	100	7	16	45	21	11	26	21	27	26	100
8654 Bryrup	100	8	17	41	22	11	26	21	29	24	100
8660 Skanderborg	100	5	23	41	19	11	20	22	26	31	100
8670 Låsby	100	7	13	51	18	10	21	22	33	24	100
8680 Ry	100	6	27	35	21	11	23	19	25	33	100
8700 Horsens	100	4	16	43	24	14	32	24	24	20	100
8721 Daugård	100	6	23	42	18	11	17	15	30	38	100
8722 Hedensted	100	5	20	46	20	8	22	20	25	33	100
8723 Løsning	100	5	12	53	20	10	25	19	31	25	100
8732 Hovedgård	100	7	17	43	21	11	22	22	29	28	100
8740 Brædstrup	100	7	14	44	24	10	29	22	26	22	100
8751 Gedved	100	6	21	40	20	13	30	20	24	26	100
8752 Østbirk	100	9	15	45	22	10	25	20	30	26	100
8762 Flemming	100	11	13	48	17	11	17	20	39	24	100
8763 Rask Mølle	100	6	13	47	25	9	27	22	26	25	100
8765 Klovborg	100	9	6	43	29	13	30	26	29	16	100
8766 Nørre Snede	100	7	9	45	27	11	31	22	26	21	100
8781 Stenderup	100	8	14	52	16	10	18	18	32	32	100
8783 Hornsyld	100	7	13	45	27	9	28	24	24	23	100
8800 Viborg	100	4	21	39	24	12	30	25	24	22	100
8830 Tjele	100	9	16	42	22	11	23	22	30	24	100
8831 Løgstrup	100	8	18	45	21	8	21	22	30	27	100
8832 Skals	100	8	14	44	23	11	26	23	28	22	100
8840 Rødkærsbro	100	8	12	49	20	11	27	22	28	23	100
8850 Bjerringbro	100	6	15	48	23	8	25	23	27	24	100
8860 Ulstrup	100	8	13	47	23	9	26	22	30	22	100
8870 Langå	100	5	16	44	22	12	25	21	29	25	100
8881 Thorsø	100	8	12	51	21	8	25	21	29	25	100
8882 Fårvang	100	6	8	52	23	11	26	23	30	21	100
8883 Gjern	100	8	18	40	23	11	24	22	27	27	100

Tabel 4.

Postdistrikt	Antal personer pr. 1. januar 2004 fordelt på aldersgrupper							Antal beboede boliger pr. 1. januar 2003		
	I alt	0-6 år	7-16 år	17-24 år	25-39 år	40-59 år	60 år +	I alt	En-familie-huse	Flerfamilie-huse m.m.
	relativ fordeling									
8900 Randers	100	8	12	9	21	28	22	100	49	51
8950 Ørsted	100	8	14	7	18	30	22	100	93	7
8961 Allingåbro	100	9	14	8	18	29	21	100	88	12
8963 Auning	100	9	14	7	18	30	22	100	92	8
8970 Havndal	100	8	15	7	18	30	21	100	94	6
8981 Spentrup	100	10	16	5	21	31	16	100	98	2
8983 Gjerlev J.	100	10	14	7	19	29	22	100	96	4
8990 Fårup	100	9	14	7	17	31	22	100	94	6
9000 Aalborg	100	6	8	17	28	22	20	100	26	74
9200 Aalborg Sv	100	9	13	6	20	28	22	100	73	27
9210 Aalborg Sø	100	9	13	8	19	30	21	100	59	41
9220 Aalborg Øst	100	11	14	14	25	26	11	100	52	48
9230 Svenstrup J.	100	10	15	7	20	31	18	100	96	4
9240 Nibe	100	9	14	7	19	29	21	100	89	11
9260 Gistrup	100	10	16	7	18	32	17	100	98	2
9270 Klarup	100	10	15	5	18	35	18	100	96	4
9280 Storvorde	100	10	14	7	20	30	19	100	97	3
9293 Kongerslev	100	9	14	8	19	30	20	100	90	10
9300 Sæby	100	8	13	7	17	31	24	100	87	13
9310 Vodskov	100	9	15	6	19	31	19	100	90	10
9320 Hjallerup	100	9	15	7	18	31	20	100	92	8
9330 Dronninglund	100	9	14	7	18	28	23	100	87	13
9340 Asaa	100	7	13	8	18	32	22	100	91	9
9352 Dybvad	100	9	15	7	20	28	21	100	83	17
9362 Gandrup	100	8	17	8	18	32	17	100	95	5
9370 Hals	100	8	12	6	17	30	27	100	91	9
9380 Vestbjerg	100	10	13	6	18	34	20	100	99	1
9381 Sulsted	100	10	15	7	21	30	18	100	96	4
9382 Tylstrup	100	9	14	7	21	25	24	100	94	6
9400 Nørresundby	100	7	10	12	23	26	23	100	35	65
9430 Vadum	100	11	13	5	21	28	21	100	92	8
9440 Aabybro	100	9	14	6	20	31	20	100	95	5
9460 Brovst	100	8	14	8	18	29	23	100	93	7
9480 Løkken	100	8	13	6	16	32	25	100	90	10
9490 Pandrup	100	8	15	8	19	31	19	100	91	9
9492 Blokhus	100	4	7	5	14	35	36	100	94	6
9493 Saltum	100	8	14	7	16	29	25	100	95	5
9500 Hobro	100	9	14	9	19	28	21	100	73	27
9510 Arden	100	8	16	8	18	30	21	100	86	14
9520 Skørping	100	10	15	6	18	31	20	100	90	10

Tabel 4 (fortsat)

Postdistrikt	Antal personer 15 år og derover pr. 1. januar 2003 fordelt efter arbejdsstilling						Antal husstande pr. 1. januar 2003 fordelt efter bruttoindkomst i 2002 (bruttoindkomst i 1000 kr.)				
	I alt	Selvst. og medar. ægte-fæller	Lønmodt. højeste og mellemniveau	Øvrige lønmodtagere	Pensionister	Øvrige ude af erhverv	Under 200	200-349	350-549	550 og derover	I alt
	relativ fordeling										
8900 Randers	100	4	16	40	26	14	35	25	23	17	100
8950 Ørsted	100	8	9	40	29	13	32	23	27	19	100
8961 Allingåbro	100	8	10	42	26	13	30	22	28	19	100
8963 Auning	100	5	12	45	26	12	29	22	27	22	100
8970 Havndal	100	9	9	42	25	15	32	23	28	17	100
8981 Spentrup	100	5	15	50	18	11	17	18	38	27	100
8983 Gjerlev J.	100	8	10	44	26	12	30	20	31	19	100
8990 Fårup	100	7	15	43	24	12	25	20	29	26	100
9000 Aalborg	100	3	20	35	24	18	42	27	17	14	100
9200 Aalborg Sv	100	4	22	36	25	13	24	21	26	28	100
9210 Aalborg Sø	100	3	21	36	25	15	30	23	23	23	100
9220 Aalborg Øst	100	2	14	38	17	29	43	24	21	13	100
9230 Svenstrup J.	100	4	20	43	20	13	22	20	30	28	100
9240 Nibe	100	8	16	41	23	12	25	22	29	25	100
9260 Gistrup	100	6	28	36	19	12	18	17	27	37	100
9270 Klarup	100	5	24	44	18	9	13	18	32	37	100
9280 Storvorde	100	5	15	43	24	13	25	21	31	23	100
9293 Kongerslev	100	6	12	44	25	14	31	23	26	20	100
9300 Sæby	100	5	13	41	28	13	28	24	27	22	100
9310 Vodskov	100	5	22	38	24	12	22	22	28	28	100
9320 Hjallerup	100	6	17	43	23	11	26	19	31	24	100
9330 Dronninglund	100	7	14	38	27	13	30	23	28	20	100
9340 Asaa	100	7	10	41	26	16	31	23	29	17	100
9352 Dybvad	100	10	10	42	24	15	32	24	28	16	100
9362 Gandrup	100	6	16	45	20	13	24	20	32	24	100
9370 Hals	100	6	12	40	30	12	30	24	26	20	100
9380 Vestbjerg	100	5	28	37	19	12	13	17	30	39	100
9381 Sulsted	100	6	14	46	21	13	23	17	35	24	100
9382 Tylstrup	100	7	11	42	27	13	29	23	29	19	100
9400 Nørresundby	100	2	13	38	29	18	40	28	21	12	100
9430 Vadum	100	4	17	46	22	10	20	21	32	27	100
9440 Aabybro	100	6	17	45	22	11	22	20	31	27	100
9460 Brovst	100	7	10	44	26	12	30	22	28	19	100
9480 Løkken	100	9	12	38	29	12	31	24	26	20	100
9490 Pandrup	100	5	10	47	24	14	29	22	29	20	100
9492 Blokhus	100	9	16	34	29	13	22	26	29	23	100
9493 Saltum	100	10	12	38	27	13	29	25	26	20	100
9500 Hobro	100	6	13	43	25	12	31	22	26	20	100
9510 Arden	100	7	13	42	26	13	31	22	27	20	100
9520 Skørping	100	7	23	37	22	12	23	22	25	30	100

Tabel 4.

Postdistrikt	Antal personer pr. 1. januar 2004 fordelt på aldersgrupper							Antal beboede boliger pr. 1. januar 2003		
	I alt	0-6 år	7-16 år	17-24 år	25-39 år	40-59 år	60 år +	I alt	En-familie-huse	Flerfamilie-huse m.m.
	relativ fordeling									
9530 Støvring	100	10	14	8	20	31	17	100	86	14
9541 Suldrup	100	9	15	7	18	29	21	100	92	8
9550 Mariager	100	8	14	7	17	31	23	100	95	5
9560 Hadsund	100	8	13	8	18	30	23	100	83	17
9574 Bælum	100	9	15	8	19	28	20	100	94	6
9575 Terndrup	100	7	13	8	17	31	24	100	85	15
9600 Aars	100	9	14	9	19	28	22	100	82	18
9610 Nørager	100	9	15	8	20	26	21	100	94	6
9620 Aalestrup	100	9	14	8	19	27	22	100	82	18
9631 Gedsted	100	9	13	7	18	29	24	100	91	9
9632 Møldrup	100	9	15	7	19	26	24	100	90	10
9640 Farsø	100	8	14	8	18	28	24	100	91	9
9670 Løgstør	100	9	14	8	18	28	23	100	81	19
9681 Ranum	100	8	14	9	18	28	23	100	76	24
9690 Fjerritslev	100	9	14	8	18	28	23	100	90	10
9700 Brønderslev	100	8	13	8	19	28	24	100	77	23
9740 Jerslev J	100	9	16	7	19	29	20	100	96	4
9750 Øster Vrå	100	9	15	7	19	28	22	100	88	12
9760 Vrå	100	9	15	8	19	28	22	100	89	11
9800 Hjørring	100	8	13	10	20	28	21	100	72	28
9830 Tårs	100	8	16	8	17	27	24	100	90	10
9850 Hirtshals	100	8	15	7	18	30	22	100	79	21
9870 Sindal	100	8	16	8	17	30	22	100	89	11
9881 Bindslev	100	8	13	6	17	28	27	100	92	8
9900 Frederikshavn	100	8	12	9	19	29	23	100	63	37
9940 Læsø	100	5	13	4	14	33	31	100	93	7
9970 Strandby	100	7	15	7	16	32	22	100	91	9
9981 Jerup	100	5	14	6	15	34	26	100	97	3
9982 Ålbæk	100	6	11	7	15	33	28	100	92	8
9990 Skagen	100	7	12	7	16	32	26	100	83	17
9991 Kbh. rådhusadr.	100	4	2	16	49	26	3	-	-	-
Total	**100**	9	12	9	22	28	20	**100**	**60**	**40**

Tabel 4 (fortsat)

Postdistrikt	Antal personer 15 år og derover pr. 1. januar 2003 fordelt efter arbejdsstilling						Antal husstande pr. 1. januar 2003 fordelt efter bruttoindkomst i 2002 (bruttoindkomst i 1000 kr.)				
	I alt	Selvst. og medar. ægte-fæller	Løn-modt. høje-ste og mellem-niveau	Øvrige løn-mod-tagere	Pensio-nister	Øvrige ude af erhverv	Under 200	200-349	350-549	550 og derover	I alt
	relativ fordeling										
9530 Støvring	100	5	20	44	20	11	22	19	26	33	100
9541 Suldrup	100	8	12	45	25	10	30	20	29	20	100
9550 Mariager	100	6	15	39	27	12	27	22	27	24	100
9560 Hadsund	100	6	12	41	27	13	30	23	26	21	100
9574 Bælum	100	7	13	41	25	14	29	23	27	21	100
9575 Terndrup	100	5	14	41	27	13	31	22	27	21	100
9600 Aars	100	7	13	44	25	12	29	22	26	23	100
9610 Nørager	100	9	11	44	26	10	30	21	28	21	100
9620 Aalestrup	100	8	10	44	26	11	33	22	28	17	100
9631 Gedsted	100	8	10	43	29	10	31	27	26	17	100
9632 Møldrup	100	9	10	42	28	11	32	21	28	20	100
9640 Farsø	100	8	11	42	27	12	31	23	26	20	100
9670 Løgstør	100	7	11	42	28	12	32	23	27	19	100
9681 Ranum	100	8	17	33	29	13	34	24	25	17	100
9690 Fjerritslev	100	8	10	44	27	11	31	22	28	19	100
9700 Brønderslev	100	5	14	40	29	13	34	23	25	18	100
9740 Jerslev J	100	9	11	41	25	14	30	21	29	21	100
9750 Øster Vrå	100	9	7	43	27	14	33	22	28	18	100
9760 Vrå	100	7	12	41	28	12	32	23	26	19	100
9800 Hjørring	100	5	17	40	25	13	31	23	26	20	100
9830 Tårs	100	9	11	41	28	11	32	23	27	18	100
9850 Hirtshals	100	5	10	46	25	14	30	23	27	20	100
9870 Sindal	100	7	11	42	26	14	30	23	27	20	100
9881 Bindslev	100	9	10	38	30	12	34	25	24	17	100
9900 Frederikshavn	100	4	13	41	26	16	33	25	26	16	100
9940 Læsø	100	13	7	35	32	13	37	24	25	13	100
9970 Strandby	100	6	13	46	24	12	22	21	32	25	100
9981 Jerup	100	6	9	42	29	13	23	28	32	17	100
9982 Ålbæk	100	7	11	40	29	12	29	24	31	17	100
9990 Skagen	100	5	10	45	29	12	32	24	24	19	100
9991 Kbh. rådhusadr.	100	2	6	21	10	60	-	-	-	-	100
Total	**100**	**5**	19	39	24	14	**30**	24	23	**23**	**100**

Danmarks Statistik
Sejrøgade 11
2100 København Ø

Tlf. 39 17 39 17
Fax 39 17 39 99

www.dst.dk
dst@dst.dk

LOKALHISTORISK
ARKIV

Karlebo Kommunes Biblioteker
Nivå Bibliotek 3864015556