



Danskernes Historie Online

Danske Slægtsforskeres Bibliotek

Dette værk er downloadet fra Danskernes Historie Online

Danskernes Historie Online er Danmarks største digitaliseringsprojekt af litteratur inden for emner som personalhistorie, lokalhistorie og slægtsforskning. Biblioteket hører under den almennyttige forening Danske Slægtsforskere. Vi bevarer vores fælles kulturarv, digitaliserer den og stiller den til rådighed for alle interesserede.

Støt Danskernes Historie Online - Bliv sponsor

Som sponsor i biblioteket opnår du en række fordele. Læs mere om fordele og sponsorat her: <https://slaegtsbibliotek.dk/sponsorat>

Ophavsret

Biblioteket indeholder værker både med og uden ophavsret. For værker, som er omfattet af ophavsret, må PDF-filen kun benyttes til personligt brug.

Links

Slægtsforskeres Bibliotek: <https://slaegtsbibliotek.dk>

Danske Slægtsforskere: <https://slaegt.dk>

De danske landbebyggelser i 1680'erne

Af Peder Dam



De danske landbebyggelser i 1680'erne



De danske landbebyggelser i 1680'erne

Af Peder Dam



2022

SELSKABET FOR UDGIVELSE AF KILDER TIL DANSK HISTORIE

De danske landbebyggelser i 1680'erne
Af Peder Dam



© Selskabet for Udgivelse af Kilder til Dansk Historie 2022

Udgivet med støtte fra Landbrugets Kulturfond, Farumgaard-Fonden,
Landsdommer V. Gieses Legat og Gads Fond



ISBN 978-87-7500-219-1
Layout/omslag: David Engelby
Figurgrafik: Peder Dam
Tryk: Jespersen Tryk + Digital
www.kildeskriftselskabet.dk

Forsiden af omslaget: Udsnit af 'Prospekt af egnen om Jægerspris'
1782 af Jens Juel (1745-1802). Statens Museum for Kunst.

Bagsiden af omslaget: Udsnit af rytterdistriktskort over Kelstrup, Kir-
ke Stillinge Sogn 1768-1769. Geodatastyrelsen.

INDHOLD

KILDESKRIFTELSKABETS FORORD	7	Terræn	54
INDLEDNING	8	Differentieret arealudnyttelse	56
CHRISTIAN 5.S MATRIKEL	10	Landskort: Andel af ager	59
Tidligere jordtakseringer, landgilde og hartkorn	10	Landskort: Hartkorn pr. areal	59
Baggrunden for Christian 5.s matrikel	12	DYRKNINGSSYSTEMER	62
Opmåling og vurderingsarbejdet på Øerne	13	Trevangsbrug	66
Agrene	15	Tovangsbrug	68
De uopdyrkede arealer	18	Fire- og femvangsbrug	70
Snekkerup 1682.	20	Alsædsbrug	72
Opmåling og vurderingsarbejde i Jylland	22	Græsmarksbrug	73
Agrene	22	De nordjyske dyrkningssystemer	76
De uopdyrkede arealer	26	Øvrige dyrkningssystemer	77
Søby 1683	27	Enkeltgårde, dobbeltgårde, hovedgårde og huse	80
Gundesbøl 1683	28	BEBYGGELSER	81
Bearbejdning frem til den endelige matrikel	30	Bebyggelsestypernes karakteristika	81
KILDEKRITISK BRUG AF DENNE UDGIVELSE	35	Geografisk fordeling	83
Bebyggelsesdefinition	37	LITTERATURLISTE	87
Bebyggelsesplacering og -navn	40	Christian 5.s matrikel på Rigsarkivet	91
Agerareal	41	TABELLER	92
Hartkorn.	42	Introduktion til tabel 1-4.	92
Gårde og huse med jord	45	Tabel 1: Bebyggelser og sogne	97
Huse uden jord	46	Tabel 2: Herreder	491
Dyrkningssystemer	46	Tabel 3: Amter og landsdele	495
Arealrelative værdier	48	Tabel 4: Efter nutidens kommuner	497
LANDBRUGSLANDSKABET	50	Noter til tabel 1-4	501
Jordbund	51	REGISTER	507

Kildeskriftselskabets forord

I 1680'ERNE gennemførte den danske enevældes embedsmænd et gigantisk skatteteknisk projekt: Kongerigets samlede landbrugsareal blev opmålt, registreret og vurderet, alt sammen med det formål at skabe grundlaget for en effektiv, retfærdig og hård beskatning af jorden. Resultatet blev den såkaldte Christian 5.s Matrikel 1688 med detaljerede og standardiserede oplysninger om mere end 58.000 gårde og 500.000 marker, som gennem flere generationer har været en rigt flydende kilde for landbohistorikere, navneforskere og personal- og lokalhistorikere om ikke kun 1680'ernes landbrug, men om talrige forhold i landbosamfundet før udskiftningerne omkring 1800.

De originale lange rækker af markbøger, modelbøger, matrikelbøger m.m. i Rigsarkivet er digitalt tilgængelige for enhver med internetforbindelse, men denne tilgængeliggørelse af det primære kildemateriale overflødiggør ikke det, som nærværende udgivelse tilbyder, nemlig et let tilgængeligt, systematisk og pålideligt overblik i tabelform beriget med supplerende oplysninger og muligheder for sammenligning. Dette behov for tilgængelighed er selvfølgelig ikke først opstået i dag, og i en vis forstand er denne bog en ajourført udgave af Henrik Pedersen: *De danske Landbrug fremstillet paa Grundlag af Forarbejderne til Christian V.s Matrikel 1688* (København 1928), hvis man ved det lille ord „ajourført“ forstår talrige rettelser, en serie nye oplysninger og oversigter og ikke mindst konsekvent anvendelse af de nugældende standardiserede stedsnavne, som ikke forelå på Pedersens tid, og de muligheder, som de seneste årtiers digitale kortlægning har skabt. Det forelig-

gende værk har dermed en solid videnskabelig merværdi i form af flere informationer, større præcision og lettere tilgængelighed.

Udgiveren, museumsinspektør, ph.d. Peder Dam, har lagt en endog meget stor arbejdsindsats i at gøre det nemt for en meget bred kreds af fagfæller og andre historisk interesserede at finde og bruge oplysninger fra Christian 5.s matrikel, og for denne tjeneste skylder vi ham stor tak. Tak skal ligeledes de to tilsynsførende, overinspektør, dr.phil. Carsten Porskrog Rasmussen og lektor, ph.d. Johnny Grandjean Gøgsig Jakobsen, samt ikke mindst Landbrugets Kulturfond, Gads Fond, Farumgaard-Fonden og Landsdommer V. Gieses Legat, der har bekostet trykningen, have.

København den 23. august 2022

Sebastian Olden-Jørgensen (formand)
Holger Berg, Carsten Jahnke, Morten Fink-Jensen,
Michael Dupont, Caroline Nyvang, Rasmus Mariager

Indledning

8 Landbohistorie omhandlende de folk, der boede ude på landet, og landbrugshistorie omhandlende landbrugserhvervet og landbrugslandskaberne har traditionelt fyldt meget inden for dansk historieskrivning. Det er kun naturligt, da langt hovedparten af befolkningen boede på landet, og da landbrugsprodukterne dominerede eksporten helt op til midten af 1900-tallet. Danmarks historie og kultur er i høj grad rundet af landbohistorien, og landbruget bør ligeledes indtage en helt central plads inden for økonomisk historie. Hvis man arbejder med forvaltning af – eller bare interesserer sig for – det nutidige landskab og naturen, kan og bør landbrugshistorien ligeledes inddrages for at forstå, hvordan det ser ud i dag. Uden for byerne er landskabet på godt og ondt rundet af landbrugets kamp gennem årtusinder for at få 'kontrol' over naturen og for at optimere udbyttet. Og denne kamp har efterladt os med meget forskellige landskaber i f.eks. de jyske hedeegne, de skovrige hovedgårdslandskaber og de østdanske morænesletter, hvor der allerede i forhistorisk tid var et relativt tætbebygget landbosamfund. Landbohistorie og landbrugshistorie er aflejret i det landskab, som vi har i dag.

Med denne udgivelse håber jeg at lette og forbedre adgangen til en af de mest centrale kilder til dansk landbohistorie og landbrugshistorie: Christian 5.s matrikel fra 1680'erne. Matriklen var et kæmpeprojekt og et resultat af den tidlige enevældes ønske om at få en præcis, retfærdig og ensartet vurdering af landbrugenes størrelse og produktionskapacitet med henblik på bedre og højere skattesætning. I de indledende kapit-

ler i denne udgivelse diskuteres det, hvorvidt matrikuleringen så også blev 'præcis', 'retfærdig' og 'ensartet'. Men både det indledende opmålingsarbejde og det endelige resultat var en imponerende bedrift. Hver enkelt af de over 500.000 agre blev opmålt med kæde, jordernes dyrkningsmæssige kvaliteter blev vurderet, de uopdyrkede områder blev vurderet, og landsbyernes komplekse dyrkningssystemer, som havde rødder tilbage til som minimum højmiddelalderen, blev beskrevet. Matriklen er uden sammenligning den bedste kilde til landbrugslandskabet og landbebyggelserne i dyrkningsfællesskabets tid, før forholdene blev ændret markant under landboreformer omkring år 1800. Matriklen viser de rammer, som omkring 80 % af befolkningen ude på landet levede under. Det daglige liv var helt anderledes for en bonde på en gård i en stor landsby med et komplekst og agerbrugsorienteret dyrkningsfællesskab end for en bonde på en enkeltliggende gård i et vestjysk hedelandskab uden nævneværdigt fællesskab med andre bønder. Matriklen giver et godt indblik i disse rammer og forskelle, og i denne udgivelses hoveddel, tabel 1, kan de centrale oplysninger tilgås for mere end 12.000 landbebyggelser.

Tabel 1 bygger både på andre historikers arbejde med Christian 5.s matrikel i 1900-tallet og mit arbejde med at samle, digitalisere og analysere matriklens data gennem de sidste tyve år. Kernen i tabel 1 er Henrik Pedersens ekstrakter fra matriklen, *De danske landbrug* fra 1928, med antallet af gårde/huse, tønder hartkorn og det dyrkede areal ved hver landbebyggelse. Dette værk digitaliserede jeg i forbindelse med mit

speciale (2004), og dataene var bl.a. en af hovedkilderne ved analyserne i Historisk-Geografisk Atlas udgivet i 2008 i samarbejde med Johnny Grandjean Gøgsig Jakobsen. Dataene blev også benyttet i min ph.d.-afhandling (udgivet 2010) og postdoc-afhandling (udgivet 2015), sidstnævnte omhandlende stednavnene, hvortil der blev fundet de nutidige staveformer af bebyggelsesnavnene. Jeg har dog også længe gået og tænkt på, at materialet burde udkomme som en egentlig kildeudgivelse, som ville give flere mulighed for at benytte oplysningerne. Derfor har jeg de sidste år arbejdet på at berige oplysningerne med klassifikation af landsbyernes dyrkningssystemer, som Karl-Erik Frandsen udarbejdede i forbindelse med sin doktorafhandling fra 1983, *Vang og Tægt*. Desuden er de geografiske placeringer af bebyggelserne i den digitale kortlægning blevet forbedret og de arealrelative værdier for hvert ejerlav er udregnet ved brug af den digitale DigDag-kortlægning af ejerlavene 1688 (www.digdag.dk), så der i tabel 1 optræder andel af ager pr. ejerlav (%) og den relative hartkornsvurdering pr. ejerlav (tønder hartkorn pr. km²).

Jeg er bevidst om, at mange vil bruge denne udgivelse som opslagsværk: f.eks. til at finde antallet af gårde og huse i en bestemt landsby, til at finde ud af hvor mange tønder hartkorn, der var til et sogn eller ved en hovedgård, eller til at undersøge hvilket dyrkningssystem, der var i brug i et bestemt område. Men jeg håber, at de indledende kapitler også vil blive brugt af dem, som vil et spadeestik dybere. Udgivelsen er tænkt som en samlet pakke. Tabel 1 indeholder de primære data, mens de øvrige tabeller, med gennemsnit for herreder, kommuner og landsdele, samt de indledende kapitler kan sætte de konkrete oplysninger om de enkelte landbebyggelser i en større regional kontekst samt i et kildekritisk lys. Hvad var det almindelige på egnen? Og hvad var det landstypiske? Hvor og hvordan skal man være særlig påpasselig med ikke at anvende dataene fejlagtigt?

Det forventes, at de indledende kapitler oftere vil blive læst drypvis af brugerne i stedet for en sammenhængen-

de læsning fra start til slut. Enkelte steder vil der derfor være faglige gentagelser, for at indholdet kan forstås afsnit-for-afsnit.

Bogens primære målgruppe er historikere uden større kendskab til landbrugshistorie. Folk med speciale i landbrugshistorie vil derfor sikkert synes, at visse basale ting bliver unødigt forklaret, mens ikke-historikere måske omvendt vil have brug for at slå et par begreber op undervejs. Jeg håber dog at have ramt et balancepunkt, som flest potentielle brugere vil finde tilfredsstillende. En afgørende bevæggrund for kildeudgivelsen har i hvert fald været et håb om at gøre oplysninger om landbebyggelserne og landbrugslandskabet i 1680'erne lettere tilgængelige, lettere forståelige og lettere at sætte i en regional kontekst for dem, der ikke er specialister i landbrugshistorie.

Peder Dam, Bildsø 15. august 2022

Christian 5.s matrikel

10

CHRIStIAN 5.s matrikel er en af den tidlige enevældes største bedrifter, og det er en af de vigtigste landbohistoriske kilder for os i dag. Kilden er til gengæld kompliceret at overskue: dels fordi landbrugene i 1680'erne var komplekse og med store regionale forskelle, dels fordi metoderne bag matriklen tilsvarende endte med at blive kompliceret i et forsøg på at gøre det endelige hartkorn, som jordskatten skulle sættes ud fra, så retfærdigt som muligt. Det blev heller ikke mindre kompliceret af, at der undervejs måtte foretages mange rettelser og en lang række ændringer i principperne bag matrikuleringen i et forsøg på at rette op på de fejltagelser, som var sket i starten af processen.

Tidligere jordtakseringer, landgilde og hartkorn

Det var ikke en ny opfindelse i 1680'erne at fastsætte skatter, afgifter og forpligtelser efter jordernes omfang. Faktisk er brugen af sådanne jordmål næsten lige så gamle som brugen af skriftlige kilder i Danmark: 'bol', der sandsynligvis var et groft mål for en helgård på fastsættelsestidspunktet, kendes sikkert fra Knud den Helliges gavebrev fra 1085, men det har måske sin oprindelse fra vikingetiden, hvor det kan være brugt i forbindelse med fordeling af ledningsforpligtigelse. Dette er ikke stedet til en uddybning af baggrunden for – og de mange diskussioner om bol-enheden og de efterfølgende jordmål fra middelalderen. Der må i stedet særligt henvises til Michael Kræmmers ph.d.-afhandling fra 2015 for en mere fyldestgø-

rende gennemgang af enhederne og diskussionerne.¹ Til gengæld er det her afgørende for at forstå og vurdere Christian 5.s matrikel, at 'landgilden' og den foregående matrikel, Frederik d. 3.s matrikel fra 1662-1664, præsenteres.

I senmiddelalderen begyndte godsejerne at opkræve fæstefgift, såkaldt landgilde, i en række fastlagte naturalieafgifter, om end penge også sjældent kunne forekomme. De enkelte ydelser blev nedskrevet i godsejernes opgørelser over deres gårde, såkaldte jordebøger. For hver fæstegård oplistedes det, at denne årligt skulle yde X tønder rug, Y tønder byg, Z pund smør samt så og så mange svin, lam, gæs osv. Alle disse ydelser var for hver gård omregnet til landgildeenheden 'tønder hartkorn', der oprindeligt kom fra begrebet 'hårdt korn' i betydningen rug eller byg. Der gik altså en tønde rug eller en tønde byg på en tønde hartkorn, mens der fandtes konverteringstabeller til de mange mulige naturalieydelser i landgilden, de såkaldte 'persiller'. En tønde smør svarede f.eks. til 12 tønder hartkorn, mens der gik henholdsvis 6 lam, 12 gæs og 24 høns på en tønde hartkorn. Da det ikke var usædvanligt, at fæstegårdene ydede i fem, ti eller flere typer af persiller, gav det samlede hartkorn en mulighed for at overskue den samlede gård og den samlede faste, årlige indtægt.² Der fandtes ikke ensartede konverteringstabeller for hele landet, og persillernes hartkornsværdi kunne ligesom mål- og vægtforhold variere fra egn til egn, men der fandtes dog udgivelser, som

¹ Kræmmer 2015

² Dam 2010: 152-164

mange fulgte, og som næsten fik en autoritativ udbredelse. Bedst kendt og mest udbredt synes at være Arent Berntsens bog fra 1656, *Danmarks og Norges frugtbar Herlighed*.³

Landgilden kan principielt opfattes som to dele. Dels hoveddelen, den såkaldte 'skyld', der var den egentlige fæsteafgift for jorden, der primært blev ydet i korn og/eller smør. Denne del kan med få undtagelser ses at være stort set uforandret fra omkring 1400 ud fra de spredte bevarede kilder. Den anden del, 'herlighederne', var afgifter for særlige områder som skov, eng og andet samt afgifter for værnet eller herre-tjener-forholdet. Herligheder udgjorde ofte en mindre del af landgilden, og de var ikke nødvendigvis fastlåste før 1500-tallet. I 1400-tallets ejendomshandler og jordebøger var der i mange tilfælde blot opført, at der ydes så og så meget korn samt hertil „andre små bede eller „og al bede“, idet bede betyder afgift/persil. I 1600-tallet var hele den samlede landgilde nedskrevet i jordebøgerne, og der blev ikke nødvendigvis længere skelnet skarpt mellem skyld og herlighed i den oprindelige betydning – det centrale var, at det var ydelser, som godsejeren havde krav på, og ydelsernes samlede værdi i tønder hartkorn kunne ikke længere forhøjes, da værdierne var blevet sædvane.⁴

Da landgilden var fastsat lokalt og over lang tid, kan det ikke overraske, at afgiftstrykket i nogen grad var varierende fra egn til egn samt fra gård til gård inden for landsbyen. Hovedgårdsejerne havde selvfølgelig forsøgt at få den størst mulige landgilde uden at udpine fæstebonden i en grad, så det var umuligt for fæstebonden at overkomme ydelserne. Men forsøget med at nå denne balancegang endte med noget forskellige resultater, hvor der har spillet mange faktorer ind, f.eks. den enkelte godsejers tilgang, metoderne bag fastsættelse, egnstraditioner, samt tidspunktet for – og situationen bag fastsættelserne. Alle undersøgelser af relationen mellem landgildehart-

korn og det opmålte og vurderede hartkorn fra Christian 5.s matrikel viser, at der i nogen grad var relation, men dog også mange lokale og regionale afvigelser.⁵ I hvor høj grad dette skyldes afvigelser i trykket ved landgildehartkornet, problemstillinger ved metoden bag Christian 5.s matrikel og/eller ændringer som nyopdyrkning mellem ca. år 1400 og 1680'erne, er det store spørgsmål. Men at der også var uretfærdigheder ved landgildehartkornstrykket, kan der ikke være tvivl om.

Da Staten i 1660 efter tre års voldsom krig med Sverige manglede midler, var et af tiltagene en udarbejdelse af en ny jordskat for alle landets gårde, hvilket senere blev kendt som Frederik 3.s matrikel. På grund af tidspress blev det ikke baseret på en opmåling, men derimod på en kopiering af alle godsejernes jordebøger fra hele landet. Tankegangen var, at landgildehartkornet måtte give et godt billede af gårdenes størrelse og ydeevne, og dermed også for hvor stor en skat, der kunne lægges på landbobefolkningen. Som beskrevet var landgilden ganske forskelligartet, og statsadministrationen var godt klar over, at en skatteligning baseret på landgilden ikke ville være retfærdigt fordelt – det kunne ende med, at de gårde, der var relativt hårdest sat i landgilde, også kom til at yde relativt mest i skat. Det blev derfor planlagt, at landgilden skulle kontrolleres og eventuelt kombineres med en nyvurdering byggende på 'udsædsmængden', dvs. den årlige såede kornmængde, samt omfanget af høavl og råderummet for svin i skovene. Metoden var i samtiden kendt som 'vis landgilde', og den havde bl.a. været anvendt i 1500- og 1600-tallet ved ejendomshandler, hvor handelspriserne på fæstegårde blev sat efter en kombination af landgilde og udsædshartkorn.⁶ Oplysninger til udregningen af udsædshartkornet måtte dog indhentes hos bønderne selv, og da arbejdet skulle gå hurtigt, og da bønderne var bevidste om, at baggrunden for det hele var skatteudskrivninger, endte det med markant la-

3 Berntsen 1656

4 Gissel 1968: 39-45; Dam 2010: 161-164

5 Porsmose 1981: 202-211; Jakobsen 2005; Dam 2010: 231-242

6 Gissel 1968: 82; Porsmose 1981: 200

vere udsædsmængder, end hvad der reelt blev sået, hvilket flere historiske analyser har påvist.⁷ Men selvom der som udgangspunkt ikke kan stoles på mængderne af udsæd, er disse oplysninger stadig en god kilde til den indbyrdes fordeling af udsæden på afgrødetyper. Denne del af matriklen er således den eneste næsten landsdækkende kilde i Danmark til udsædens kornsorssfordeling før 1800-tallet.

12 Reelt er Frederik 3.s matrikel to matrikler. Resultatet af indsamling af landgilde-, gods- og fæsteoplysninger fra jordebøgerne samt udsædsoplysningerne fra bønderne selv blev samlet i 1662-matriklen eller kommissionsmatriklen, for derefter at blive bearbejdet, opdateret og generaliseret i 1664-matriklen eller amtsstuematriklen. Pga. af flere oplysninger er 1662-matriklen mest interessant fra et historisk perspektiv, og mellem 1976 og 1984 ledede Karl-Erik Frandsen en registrering af de væsentligste oplysninger fra denne på håndskrevne ark. I min ph.d.-afhandling digitaliserede jeg ejer-, udsæds- og landgildeoplysningerne for knap 60.000 gårde i Frederik 3.s matrikel, og dataene og analyser af disse vil blive inddraget flere steder i denne udgivelse for at udbygge beskrivelsen af landbruget i 1600-tallet.⁸

Baggrunden for Christian 5.s matrikel

Udarbejdelsen af Christian 5.s matrikel må ses i lyset af den unge enevælde, hvor det nye styre allerede fra 1660 arbejdede på at styrke, ensrette og forny administrationen fra centralt hold i København. Indførelsen af enevælden betød et brud med flere traditionsbundne og middelalderlige forhold, f.eks. indførelsen af Danske Lov til erstatning af de regionale landskabslove Jyske Lov, Sjællandske Lov og Skånske Lov, samt indførelse af fælles mål- og vægtforhold i hele landet,

7 Gissel 1968: 35-38, Frandsen 1983: 204-207, Johansen 2007: 70, Dam 2010: 124-129

8 Ph.d.-afhandling Dam 2008, udgivet som bog Dam 2010

hvor der tidligere havde været en række forskellige målsystemer. Både Danske Lov og de fælles målsystemer blev endeligt indført i 1683, men de havde været længe undervejs. Ligesom matriklerne må disse ses som succesfulde brud med tidligere tiders decentrale og traditionsbundne regler – og det kæmpe projekt, som matriklen var, må også ses som et af de bedste vidnesbyrd om, at det nye styre formåede at omlægge, rationalisere og styrke Statsadministration i København.

I princippet var allerede Frederik 3.s matrikel et forsøg på at forbedre beskatningsgrundlaget fra centralt hold, men problemerne og skævhederne i matriklen var kendt af samtiden. Behovet for en revideret eller ny taksering blev yderligere presserende efter Skånske Krig (1675-1679), hvor Staten på ny havde behov for øgede indtægter og skatter. Inspirationen kom i høj grad fra Sverige, hvor der i første halvdel af 1670'erne blev foretaget en komplet opmåling og taksering af landbrugsjorden i de tidligere danske provinser Skåne, Halland og Blekinge. Den skånske adelsmand Knud Thott havde under svensk ledelse deltaget i den skånske del af arbejdet, men han skiftede under krigen til dansk side og forblev efter fredsslutningen i Danmark. Her blev han en vigtig kompetence i den danske statsadministration. Hans betænkning af 2. januar 1680, i første omgang møntet på ryttergodset, kom til at angive hovedretningslinjerne i Christian 5.s matrikel. I betænkningen påpegedes det, at der var stor ulighed mellem den gamle matrikel og gårdenes reelle ydeevne, og det anbefales, at skatten i stedet skulle ske ud fra „grundens godhed og storhed“, altså en komplet opmåling og taksering af jorderne.⁹

Den svenske inspiration kom endnu tydeligere til udtryk i en ansøgning fra den svenske landmåler J.F. von Dylow til rentemester Peter Brandt af 17. januar, hvor der var vedlagt et udførligt referat af den skånske opmåling. Både von Dylow og Thott kom til at deltage i det forberedende arbejde med Christian 5.s matrikel. I løbet af 1680 og 1681 blev det dog tydeligt,

9 Hansen og Steensberg 1951: 26-27

at den danske matrikel kom til at afvige på flere punkter fra den skånske tilgang. I Thotts første betænkning skulle der ligesom den skånske opmåling f.eks. skelnes mellem taksering i henholdsvis skovbygder, hvor der var mange græsningsarealer og sekundære ressourcer, og slettebebyggelserne, hvor der var et mere intensivt agerbrug. Dette blev dog opgivet. Desuden blev en oprindeligt tiltænkt detaljeret kortlægning i forbindelse med matrikuleringen, sådan som det også var blevet gennemført i dele af Skåne, ligeledes opgivet. Til gengæld kom den endelige vurdering til at ske efter en graderet skala og ikke som i Skåne kun en gruppering i helgårde, halvgårde, to-tredjedelegårde osv. Metoden, og ikke mindst terminologien, i Christian 5.s matrikel var delvist inspireret af den i Danmark velkendte 'vis landgilde', som også var anvendt i Frederik 3.s matrikel ved gårde uden landgilde. Men i stedet for at vurdere udsædsmængden groft som ved vis landgilde, skulle agrene nu opmåles geometrisk og derefter vurderes i forhold til dyrkningskvaliteten.¹⁰

Sideløbende med planlægningen og opstarten af matrikelarbejdet blev de danske vægt-, længde-, flade- og rummål ensrettet. Tidligere havde de varieret fra egn til egn, og det var selvsagt nødvendigt at operere med et ensartet målsystem ved et landsdækkende opmålingsprojekt som matriklen. Bag ensretningen stod Ole Rømer, der efter næsten et årti i Paris i 1681 blev professor i astronomi ved Københavns Universitet og kongelig matematiker. Grundenheden *alen* blev defineret som to rhinlandske fod (ca. 62,8 cm), mens det primære fladeareal blev en tønne land defineret som 14.000 kvadratalen (ca. 0,55 hektar). Både en fysisk korntønne, en tønne land og en tønne hartkorn svarede til 8 skæpper svarende til 32 fjerdingkar svarende til 96 album. Selvom Ole Rømer ikke indgik i selve arbejdet med matrikuleringen, var hans standardisering af målene en central forudsætning for hele projektet.¹¹

¹⁰ Pedersen 1985: 79-94

¹¹ Olden-Jørgensen 2002: 38; Hansen og Steensberg 1951: 55-74

Nutidens bruger af Christian 5.s matrikel skal være opmærksom på, at selvom matriklen opererede med begreber, som allerede var velkendte i samtiden, så fik de i forbindelse med matrikuleringen i 1680'erne en ny betydning. Tønner land havde tidligere angivet det areal, som reelt kunne tilsås med en tønne korn, hvilket i praksis betød, at det dækkede over varierende arealer, idet man såede kornet mere spredt på dårligere jorder. Med matriklen kom det til at angive et helt konkret og fast fladeareal. Hartkorn, i betydningen 'hardt korn', havde tidligere angivet en landgildeydelse på en tønne byg eller rug, eller en vare af tilsvarende værdi, men det kom med matriklen til at være et beskatningsmål efter gårdenes samlede produktionsværdi baseret på en opmåling og vurdering af områderne.

Samlet set kan metoderne bag matriklen bedst beskrives som inspireret af den skånske opmåling, tilpasset det (øst) danske landskab og med en tillempning til gammelkendte danske begreber og metoder som 'vis landgilde' samt med udvikling af nye metoder i starten af 1680'erne, så det var muligt at få en ny matrikel mere tjenlig til landskattesætning. Tankegodset bag vurderingsmetoderne var således såvel gammelt som nyt, og såvel dansk som svensk.

Som det vil blive uddybet længere nede, består matriklen i dag af tre primære arkivrækker, der alle findes i Rigsarkivet: Markbøgerne med de detaljerede opmålings- og vurderingsoplysninger fra 1681-83, modelbøgerne med de ekstraherede og bearbejdede sæt af værdier fra 1684-86 samt den endelige matrikel med ét endeligt hartkornstal for hver gård og hus fra 1688.

Opmåling og vurderingsarbejdet på Øerne

Selve matrikeringsarbejdet kan deles i fem hovedopgaver: 1) overordnet beskrivelse inkl. registrering af ejerforhold for huse og gårde, 2) opmåling af agrenes areal, 3) vurdering af agrenes godhed (såkaldt bonitet), 4) registrering af forholdet

mellem dyrkning (brug) og hvileperioder ved agrene, og endelig 5) skønsmæssig vurdering af de øvrige og ikke opdyrkede arealer. Grundtanken var, at agerareal ganget med den vurderede bonitet gav agrenes værdi. Hvis agerjorden blev dyrket i et almindeligt østdansk trevangsbrug, ville denne beregnede værdi blive reduceret med en tredjedel, idet én af bymarkens tre vange hvert år hvilede uden besåning og i stedet var udlagt til græsning. Til den beregnede værdi af agerjorden lagdes den skønsmæssigt ansatte værdi af de uopdyrkede arealer som enge, skove og heder mm. Tankegangen tog dermed i høj grad udgangspunkt i et klassisk østdansk og agerbrugsorienteret landskab. Det skulle senere skabe problemer, da arbejdet nåede til Jylland.

16. april 1681 var instruksen for matrikuleringsarbejdet klar, om end der fulgte en række opfølgende instrukser, der ændrede præmisserne for arbejdet, hvorfor tallene fra de først opmålte områder måtte ændres af flere omgange. Arbejdet blev ledet af Rentekammeret og startede i første omgang kun på Øerne, som blev inddelt i syv distrikter, hvert bestående af tre-fem amter, se figur 1. Hvert distrikt blev ledet af en kommission bestående af tre personer, og disse kommissioner fik stor indflydelse på udformningen af selve matriklen, da de ikke kun stod for den overordnede fordeling af arbejdsopgaver, men ligeledes måtte fortolke centraladministrationens ikke altid entydige instrukser.¹² Dette skulle senere vise sig at give store problemer.

Det første matrikuleringsår, 1681, kan betragtes som et forsøgsår. I starten var der for hvert kommissionsdistrikt kun udpeget en såkaldt 'ingeniør', der var opsynsmand og bindeled mellem kommissionerne og matrikuleringsfolkene, en såkaldt 'konduktør' til at foretage selve opmålingen og endelig to skrivere. Antallet af konduktører pr. kommissionsdistrikt blev i løbet af 1681 forhøjet til tre, men det var først i 1682, at arbejdet tog fart. I 1682 fik hver kommission stillet 26 og se-



nere 30 konduktører til rådighed, og antallet af skrivere blev tilsvarende forhøjet. Desuden blev der stillet udkommanderede 'takserbønder' til rådighed, som skulle hjælpe med vurdering af agrenes bonitet samt ansætte størrelserne og kvaliteten af de uopdyrkede arealer. Endelig havde konduktørerne også udkommanderede 'kædedrenge', dvs. lokale drenge, der hjalp ved opmålingen.¹³

¹² Hansen og Steensberg 1951: 28

¹³ Hansen og Steensberg 1951: 28-49; Pedersen 1985: 24-25, 32-34

Figur 1: Kort over de oprindelige kommissionsdistrikter for Øerne bestemt 1681 og Jylland bestemt 1683. I praksis hjalp de kommissioner, der blev først færdige, de kommissioner, som manglende mest ved afslutningerne af opmålingerne.¹⁴

Agrene

Som det første slog instruksen fra 16. april 1681 fast, at alle agre skulle opmåles og vurderes. Dette gjaldt både de egentlige og samlede marker og de spredte agre i f.eks. skovene samt tofterne, som var særjorder til gårdene. Kun de små kålhaver ved gårdene og husene, der ikke var pløjede, skulle ikke indgå. Det enkelte år hvilede en større del af agrene i årlig rotation, og disse skulle også indgå i matriklen, dog skulle alle gårdene have reduktion for hvileperioderne. Det centrale kriterie var derfor, om der var pløjet med 'ryg og ren' til højryggede agre.¹⁵ Som det fremgår af de rekonstruerede ager- og dyrkningssystemer herunder, var agrene langstrakte, f.eks. 200 meter lange, og typisk 10-20 meter brede, skabt ved, at der var pløjet med muldfjælspløven fra kanten og ind mod midten. Dermed blev agrene højest i midten (ryg) og lavest ved kanten af agrene (ren). Det giver et karakteristisk bølget landskab med skiftevis ryg og ren, der kunne definere, hvor der skulle opmåles i forbindelse med matrikuleringer, selvom nogle agre det enkelte år lå hen til græsning.

Opmålingsarbejdets vigtigste redskab var målekæder af jern med en længde på 30 alen (knap 20 meter) og med et kædeled på en halv alen (godt 30 cm). Derudover indgik målestokke og vinkeljern, og opmålingen blev geometrisk set meget simpel. Der gives ganske vist i instrukserne anvisninger til, hvordan hver ager kunne splittes op i flere trekanter, rektangler og kvadrater, og der findes også eksempler på sådanne fra opmålingerne, men de fleste agre blev kun opmålt som

en trapez: Et længdemål og to breddemål, et i hver ende. Dette skal dels ses ud fra, at langt de fleste agres former var relativt simple, f.eks. var de to breddemål ofte tilnærmelsesvis det samme, og dels var det ikke nødvendigt med mere detaljerede mål for at opmåle arealet relativt præcist. Selv hvis agrene ikke var helt snorlige i landskabet, var det stadig nok at måle den evt. bølgende længde. Typisk blev længder angivet i hele alen, mens bredderne oftere blev angivet i halve eller kvarte alen. Da agrene var aflange, har præcis opmåling af bredderne haft langt større betydning for beregningen af arealet end opmålingen af længden. Præcisionen afhang i nogen grad af kommissionerne. Mens der kom en del opsplittings og delopmålinger i mindre dele ved opmålingerne af agre i Holbæk-kommissionens distrikt, var dette næsten ikke tilfældet i Tryggevælde-kommissionens område. Her kom tillige flere nyopmålinger efter klager fra godsejere og bønder, om end dette ikke resulterede i nævneværdigt ændrede arealer.¹⁶

Agrene blev opmålt ager for ager ved en 'ås' eller et 'fald' ad gangen. Ås og fald benyttes synonymt, ås oftest på Sjælland og fald oftest i Jylland, for en navngiven gruppe af sammenliggende agre. Herefter vil de i denne udgivelse kun blive omtalt som fald. I nogle tilfælde blev flere sammenliggende agre eller ligefrem et helt fald opmålt fælles på en gang, hvis de hørte under samme gård.

Boniteringen og den vurderede rotation mellem brug og hvile blev også typisk angivet fælles for hvert fald. Netop boniteringen må betragtes som den næststørste opgave ved matrikuleringen, da det både var komplekst at vurdere, hvor god en jord var, og da det fik stor indvirkning på hartkornsansættelsen. Alle agre skulle vurderes af 'takserbønder', udkommanderede bønder der ikke selv havde jord i ejerlavet, i overværelse af konduktøren efter en fastsat skala. Skalaen var opbygget efter to kriterier: Dels skulle jorden beskrives som god, middel eller ond, og dels skulle det skønnes, om jorden var

14 Pedersen 1985: 20; Frandsen 1983: 218

15 Pedersen 1985: 14-16; 58-67

16 Pedersen 1985: 34; Hansen og Steensberg 1951: 74-80

egnet til dyrkning af byg og rug, der var de primære og vigtigste afgrøder i 1600-tallet, eller kun til blandkorn (typisk en blanding af byg og havre), boghvede eller havre. Også denne klassifikation af egnethed til de forskellige kornsorter byggede altså ikke nødvendigvis på observationer af hvilke afgrøder, der reelt blev dyrket på agrene det enkelte år, men derimod en vurdering af hvilken kornsort, der kunne dyrkes. Afgrødebestemmelsen var altså ligesom inddelingen i god, middel og ond jord kun en bonitering.¹⁷ Betegnelsen „god“ omfattede forskellige slags muldjord, „middelmådig“ jord var lerjorder, mens „ond“ omfattede stenbefængte jorder, sandjorder samt vandlidende områder, se figur 2.

Jordbeskrivelse / jordtype
God jord:
1. Sort muldet jord.
2. Sand og sort muldet jord, hvor der ikke er mere sand end muld.
3. Ler- og muldjord, som ikke ligger for <i>sidt</i> [lavtliggende/vådt] <i>medmindre de ligger i skovene, så væksten af træerne forhindrer afgrøderne.</i>
Middelmådig jord:
1. Ler- og muldler, hvor leret dominerer.
Ond:
1. Kold muld- og lerjord med mange sten
2. Rød jord med ør og grus
3. <i>Spy</i> [sumpet] ler og sand
4. Rød sand med grus
5. <i>Idel</i> [ublandet] sandjord
6. Sur jord, som for det meste ligger under vand

Figur 2: Rentekammerets specificering af god, middelmådig og ond jord 16. april 1681.¹⁸

¹⁷ Pedersen 1985: 34-35, 79-93; Hansen og Steensberg 1951: 47-48, 106

¹⁸ Rettet til nudansk fra *Instruks for de sjællandske Landmaalere og Skrivere* 1681 16/4, jævnfør Pedersen 1928: 27*

Tilsammen giver de tre jordkvalitetsklasser og fire vurderingsklasser til kornafgrøder tolv forskellige bonitetsklasser, der optræder i Øernes markbøger 1681 og 1682, se figur 3. Ved den bedste bonitetsklasse, *god byg- eller rugjord*, blev 2 tønder land sat til en tønde hartkorn – det vil sige, at hver tønde land blev sat til 0,50 tønde hartkorn. Ved den dårligste jord, *ond havrejord*, skulle der derimod gå 8 tønder land pr. tønde hartkorn – det vil sige, at hver tønde land blev sat til 0,13 tønde hartkorn. Den bedste jord skulle således som udgangspunkt beskattes fire gange højere end den dårligste, mens de øvrige ti klasser lå derimellem. Bonitetsskalaen var mere detaljeret end set tidligere, men den adskilte sig ikke voldsomt fra tidligere kendte skalaer, f.eks. skalaer til vurderinger ved mageskifte og køb eller salg af gods som beskrevet af Arent Berntsen i hans bog fra 1656, *Danmarks og Norges frugtbare Herlighed*.¹⁹ Skalaen afspejlede det typiske østdanske landskab, hvor skiftevis byg og rug blev dyrket på de bedste og mest muldrige jorder, der ofte fandtes omkring bebyggelserne. De mere nøjsomme og sejlivede havre- og boghvedeplanter fandtes i højere grad ved agrene længere fra bebyggelserne, der sjældnere fik gødning og derfor ikke havde så højt et indhold af muld, samt i de mere vandlidende områder. I nogen grad afspejler de to kriterier ved de tolv bonitetsklasser derfor to sider af samme sag. De tolv bonitetsklasser blev i 1684 forenklet til kun fire bonitetsklasser, hvilket betød en mindre hartkornstigning for de dårligere jorder, se figur 3.²⁰

¹⁹ Berntsen 1656

²⁰ Pedersen 1985: 79-96

Agerjord (bonitetsklasse)	Taksering 1681 (td. hk. / tdr. l.)	Taksering 1684 (td. hk. / tdr. l.)
God byg- eller rugjord	0,50	0,50
God blandkornsjord	0,33	0,33
God boghvedejord	0,29	0,33
God havrejord	0,17	0,25
Middel byg- eller rugjord	0,40	0,50
Middel blandkornsjord	0,29	0,33
Middel boghvedejord	0,25	0,33
Middel havrejord	0,14	0,17
Ond byg- eller rugjord	0,33	0,33
Ond blandkornsjord	0,25	0,33
Ond boghvedejord	0,20	0,33
Ond havrejord	0,13	0,17

Figur 3: Agerens hartkornsfastsættelse 1681 samt forenklingen til kun fire bonitetsklasser 1684.²¹ I matriklen var dette angivet som brøker (f.eks. 2 tønder land af bygjord var takseret til 1 tønde hartkorn), mens det her er angivet omvendt med decimaler, da vi i dag oftest regner på denne måde: at de højst takserede arealer som bygjord også angives med de højeste tal, dvs. 0,50 tønder hartkorn pr. tønder land.

Den tredje centrale matrikuleringsopgave var vurderingen af agrenes rotation og dermed forholdet mellem brug og hvile. På Øerne dominerede trevangsbrug, der i princippet betød, at ejerlavet var inddelt i tre indhegnede marker ('vange') hvor hver af disse primært var dyrket med byg, dyrket med rug eller lå hvilende hen til græsning, såkaldt 'fælled'. Næste år roterede dette, så den tidligere bygvang blev rugvang, den tidligere rugvang blev fælled, og den tidligere fælledvang blev gødet og sået med byg. I et sådant simpelt og ideelt trevangsbrug angivet med rotationsbrøken 2/1 skulle agerhartkornet have en reduktion på en tredjedel. Udfordringen var dog, at virkeligheden ikke var så simpel. Der kunne være ekstra små-

²¹ Udregnet fra Pedersen 1985: 81, 96

vange med agre til alle gårde eller til nogle af gårdene, og/eller såkaldte 'indelukker', dvs. særligt indhegnede og typisk mindre agerområder under kun en gård. Disse ekstra vange og indelukker kunne godt have en anden og afvigende rotation, og i sidste ende var det kun bønderne selv, der kunne oplyse dette – og bønderne havde selvfølgelig en interesse i at fremstille det som om, at hvileperioder her var højere, da dette ville give en lavere hartkornsskat. Desuden var det ikke nødvendigvis alle agrene i byg- og rugvangene, der blev dyrket det enkelte år. Nogle agre, såkaldt 'lejdejord', kunne enkelte år ligge hvilende hen i ellers opdyrkede vange, enten fordi at agrene havde brug for ekstra hvile, hvis de ikke havde fået gødning længe, fordi at området var for vandlidende dette år, eller for at få ekstra græs og hø til kreaturerne. Omfanget af lejdejord er næsten umuligt at vurdere, da det har varieret fra sted til sted, alt efter agrenes beskaffenhed, og fra år til år, alt efter muligheder for gødning og omfanget af vandlidende områder om foråret.

En ofte citeret kilde om lejdejordernes omfang i landbrugs-litteraturen er den fynske præst og landbrugspolitiske skribent Otto Diderich Lütken, der i 1700-tallet beskrev, at det var almindeligt at lade en fjerdedel af de ellers opdyrkede vange hvile ekstra de enkelte år, og at det stod den enkelte bonde frit for at bestemme omtrent, hvor meget der skulle hvile, alt efter bondens skøn for, hvad der var passende det år. Erland Porsmose vurderer dette som sandsynligt, mens Karl-Erik Frandsen fremhæver, at Lütkens behandling af spørgsmålet var tendentiøs, og at hans beskrivelser fra 1760 var del af argumentationen for, at trevangsbruget ikke behøvede at blive erstattet af det såkaldte kobbølbrug, der var ved at vinde frem, da lejdejorder gav den fleksibilitet og ekstra græsning, som også kunne opnås gennem landsbykobbølbruget.²²

Umiddelbart skulle man forvente, at Christian 5.s matrikel var den ideelle kilde til at afklare spørgsmålet om om-

²² Porsmose 1991: 177; Frandsen 1983: 43

fanget af lejdejorder, men der er flere udfordringer ved matriklen på dette punkt. Dels kunne brug/hvile-rotationen beskrives på flere niveauer: på vangeniveau, på faldniveau eller på agerniveau. Jo mere detaljeret et niveau, jo mere tidskrævende og udfordrende var det. En konduktør kunne relativt nemt overskue det overordnede system, f.eks. et simpelt trevangsbrug, mens fastsættelse af hvilefrekvenserne på de mere detaljerede niveauer krævede informationer fra bønderne selv, der havde interesse i at overdrive hvileperioderne. Desuden var spørgsmålet, hvad de mere detaljerede hvileperioder i givet fald skulle tage udgangspunkt i: 1) Den reelle situation ved opmålingen 1681-1683, så vidt denne kunne erkendes, 2) et 'normalt' år, 3) et 'gennemsnitsår' eller 4) den måde jorden burde eller kunne anvendes på under ideelle forhold. I alle tilfælde, særligt de sidste tre muligheder, krævede det oplysninger fra bønderne. Den sidste mulighed var reelt en taksering – en vurdering af jorderne på linje med boniteten. De enkelte kommissioner og i nogen grad de enkelte konduktører greb det forskelligt an, da instrukserne ikke havde været entydige. Odense-kommissionen og Lolland-kommissionen beskrev kun brug- og hvilerotationen på det overordnede vangeniveau, mens de andre fem kommissioner både beskrev den overordnede rotation på vangeniveau og den takserede rotation på faldniveau, dvs. en teoretisk vurdering af hvor ofte agre kunne eller burde dyrkes. At det vitterligt var en takseret, og ikke en reel angivelse af brug-hvile ved faldniveauet ses af, at disse ofte ikke passer ind i rotationen på vangeniveau: f.eks. ville en takseret rotation for et fald på 1/4 eller 2/12 i et trevangsbrug have betydet, at faldet skulle tilså flere gange, når det var i en vang, der lå hen som fællede hvert tredje år. Dette var ikke en mulighed, da der var fritgående kreaturer i fælledvangen. Desuden understøtter de pletvise og sjældne registreringer af den reelle brug i opmålingsåret, at den overordnede rotation på vangeniveau var tættest på virkeligheden, mens angivelserne på faldniveau reelt var en taksering, der bar præg af bøndernes overdrivelse af hvileperioderne for

at slippe i skat.²³ Problemstillingen vil blive diskuteret nærmere ved nedenstående afsnit om den jyske opmåling, hvor der findes en bedre kildesituation. Her skal der bare pointeres, at det endte med at blive de overordnede angivelser på vangeniveau, der blev anvendt i matriklen. Dette blev afgjort efter Rentekammerets gennemgang af opmålingerne og vurderingerne i vinteren 1683-84, hvor det konkluderes, at de hviletider, der ved nogle fald var længere end hviletiderne ved den overordnede vangerotation, først og fremmest var udtryk for en taksering og en teoretisk vurdering. Rentekammeret vurderede, at kun ganske få jorder længst væk fra bebyggelserne fik så lidt gødning, at de måtte hvile ekstra som lejdejorder.²⁴

De uopdyrkede arealer

Oprindeligt havde det været tanken, at engene ligesom agrene skulle opmåles og vurderes, men dette blev opgivet allerede i 1681. I stedet blev alle de uopdyrkede landbrugsarealer – enge, græsningsområder og skove – vurderet efter skøn. Den skønsmæssige taksering af eng- og moseområder forgik ved, at takseringsmændene, der også her var udkommanderede bønder fra naboområderne, sammen med konduktøren anslog, hvor mange læs hø, der kunne høstes pr. år. Hvis den forventede kvalitet af høet var god, skulle der ydes en tønne hartkorn pr. 24 vognlæs, mens der ved dårlig høkvalitet, kaldet 'mosefoder', skulle gå 48 vognlæs på en tønne hartkorn. Græsningsarealer blev på lignende vis takseret skønsmæssigt efter antallet af kreaturer, som kunne græsse på arealerne (24 kreaturer svarede til en tønne hartkorn), og skovene efter antallet af svin, de kunne bære (32 svin svarede til en tønne hartkorn). Alle disse takster blev dog forhøjet betragteligt frem til 1684: enghø med 50 %, mosefoder med 140 %, græsningsarealer med 50 %, mens takseringen af skovene kun blev forhøjet med 33 %. De endelige takster fremgår af figur 4.

²³ Rømer 1989

²⁴ Frandsen 1983: 40-42

Der er flere problemstillinger ved denne del af matriklen. For det første kan en skønsmæssig vurdering i sagens natur ikke blive præcis, og eftersom der kun kom få klager ind over takseringen af de uopdyrkede arealer, sammenlignet med antallet af klager over agertakseringerne, må det formodes, at enge, græsningsområder og skove snarere er blevet takseret for lavt end for højt. Skønnene, for hvor meget hø og hvor mange dyr der kunne holdes, syntes at være sat konservativt. Dette skyldtes måske dels, at der var vished om, at det var usikre skøn, og måske fordi de udkommanderede bønder snarere sympatiserede med de andre bønder, end de var ivrige efter at hjælpe med at sætte skatteniveauet så højt som muligt. Selvfølgelig har dette dog ikke kunnet gøres vilkårligt, da konduktøren også deltog i arbejdet. Kvaliteten er svær at vurdere i dag, da der ikke er andre tilsvarende kilder at vurdere op imod. Desuden kan det diskuteres, hvor retfærdige hartkornstaksterne på de ikke-opdyrkede jorder var i sammenligning med agerhartkornet. De endelige eng- og skovtakster lå højere end hos Arent Berntsen i 1656, men klart lavere end i den skånske matrikel fra 1670'erne, hvor engtaksten lå på omkring 8 læs hø pr. tønde hartkorn. Sådanne sammenligninger kan kun blive omtrentlige, da hartkornet i matriklen var en anden enhed end hos Berntsen og i den skånske matrikel. Men der er ikke tvivl om, at engene hos både Berntsen og i Christian 5.s matrikel var sat lavt i forhold til den skånske matrikel. I den skånske matrikel blev græsningsarealerne til gengæld ikke vurderet.²⁵

Et forhold, der sjældent bliver behandlet i litteraturen, er, at en væsentlig del af agrenes brugsværdi ikke blev takseret: Græsningsværdien blev hverken takseret for den del af agerjorden, der årligt lå i fælled, eller for de dyrkede agre, der blev anvendt til græsning, efter at kornet var høstet om efteråret. Denne græsningsværdi af agerjorden blev heller ikke takseret hos Arent Berntsen eller i den skånske matrikel. Det betyder,

25 Pedersen 1985: 93-102

at en sammenligning mellem agerhartkorn og hartkornet fra de uopdyrkede arealer ikke giver et direkte billede af den procentmæssige vægt mellem agerorienteringen og den animalske orientering af landbrugene. Alle kornavlsressourcer blev værdisat, mens dette ikke var tilfældet for alle græsningsressourcer.

Den manglende hartkornsfastsættelse af græsningsværdien af agrene betyder dels, at matriklen i dag ikke direkte kan benyttes til at fastslå produktionsværdien af henholdsvis dyrkede agre på den ene side og de uopdyrkede områder på den anden side. I de fleste områder udgjorde agerhartkornet i matriklen 80-95 %, mens hartkornet for de ikke-dyrkede arealer kun udgjorde 5-20 %.²⁶ Men dette skal altså ses i lyset af, at mange græsningsarealer ikke blev vurderet og regnet med. Dels betød den manglende hartkornsfastsættelse af græsningsværdien af agrene, at agerbrugsorienterede områder her fik en relativt større hartkornsfritagelse. Områder orienteret på animalsk landbrug blev, som først nævnt, ganske vist hartkornssat relativt lavt ved de uopdyrkede områder, men omvendt slap de agerbrugsorienterede områder relativt billigere ved den manglende hartkornsfastsættelse af agrenes græsningsværdi. Yderligere kompliceres dette af de efterfølgende revideringer, hvor de mest agerbrugsorienterede landbrug med mangel på høslet fik reduktion i hartkornsansættelsen, jævnfør herunder. Hvem der samlet set slap lettest ved den endelige hartkornsfastsættelse kan ikke vurderes præcist, men det er værd at bemærke, at der både var forhold, der favoriserede animalsk-orienterede områder, ligesom der var forhold, der favoriserede de agerbrugsorienterede områder.

26 Porsmose 1981: 94; Rømer 2000c; Schacke 2007: 128, 184; Rømer og Stenak 2009

Uopdyrkede områder:	Taksering 1681	Taksering 1684
Eng, godt enghø:	24 læs pr. tønde hartkorn	16 læs pr. tønde hartkorn
Eng, mosefoder:	48 læs pr. tønde hartkorn	20 læs pr. tønde hartkorn
Græsning:	24 kreaturer pr. tønde hartkorn	16 kreaturer pr. tønde hartkorn
Skov:	32 svinsolden pr. tønde hartkorn	24 svinsolden pr. tønde hartkorn

Figur 4: Hartkornsfastsættelse af de uopdyrkede arealer på Øerne ved matriklen 1681 og 1684.²⁷

20

Snekkerup 1682

Som eksempler på de landbrugslandskaber, som blev opmålt, vil der i det følgende blive vist eksempler på rekonstruktioner af agrene og landskabet i tre udvalgte ejerlav fra forskellige dele af Danmark, baseret på oplysninger i markbøgerne 1682-83 og den ældste detaljerede kortlægning fra slutningen af 1700-tallet. Metoden er udviklet og beskrevet af Carl Rise Hansen og Axel Steensberg, der i 1951 udgav *Jordfordeling og Udskiftning*, hvor tre landsbyer ved Slagelse – Hejninge, Grøfte og Snekkerup – blev rekonstrueret som de første. Da markbøgerne indeholder længde og bredde på de enkelte agre samt marknavne, er det muligt at placere disse på kort, hvis 1) der ikke var sket for store ændringer i agerstrukturerne frem til slutningen af 1700-tallet, og 2) der findes et tilpas informationsrigt kort med marknavne og agre. Hvor præcis rekonstruktionen bliver, afhænger altså af udviklingen og af kildesituationen. Hansen og Steensberg tager udgangspunkt i de særligt fyldestgørende rytterdistriktskort fra tiden omkring 1770, hvor dyrkningsfællesskabet stadig eksisterede. Disse rytterdistriktskort, der både viser de enkelte agre og har talrige marknavne, findes dog kun for godt 100 sjællandske landsbyejerlav, men den samme metode kan benyttes ved udskiftningskort udarbejdet ved ophævelse af dyrkningsfællesskab og omfordeling af jorderne, primært 1780-1810. Der

²⁷ Pedersen 1985: 99-102

er dog stor forskel på, hvor mange informationer der er på udskiftningskortene. Nogle er næsten lige så informationsrige som rytterdistriktskortene og viser de enkelte agre, eller i hvert fald pløjeretningen, og har talrige stednavne.²⁸ Andre viser kun agerområderne som en samlet flade uden stednavne, hvorved detaljerede rekonstruktioner ikke er mulige.

I figur 5 ses Hansen og Steensbergs rekonstruktion af Snekkerup. Jævnfør tabel 1 havde landsbyen fem gårde med i alt 68,8 tønder hartkorn, en agerandel på 71,9% (dvs. det i 1682 opmålte agerareal sat i forhold til ejerlavets samlede areal) og en gennemsnitlig vurdering på 28,8 tønder hartkorn pr. km² for ejerlavet som helhed. Snekkerup lå i et relativt agerbrugsorienteret landskab og blev takseret ganske højt – kun 180 ud af de mere end 12.000 bebyggelser i Christian 5.s matrikel havde en højere gennemsnitlig hartkornsvurdering. Gårdene var store, idet den mindste i 1682 var på 10,0 tønder hartkorn og den største på 18,0 tønder (gård nr. 1). Landsbyen lå centralt i ejerlavet, der var delt i tre vange i et almindeligt trevangsbrug: Bukkedalsmarken mod syd var i 1682 bygvang, Langagermarken mod øst var rugvang, mens Snekebjergmarken mod nordvest var fælledvang, hvor jorden hvilede og var græsningsareal for kreaturerne. Landsbykernen, kålhaverne samt hver vang var afgrænset af hegn og dige, så kreaturerne kunne gå frit i vangene efter høst i Bukkedalsmarken og

²⁸ Korsgaard 2006: 70-83, 90-91

Langagermarken samt hele året i fælledvangen Snekkebjergmarken. Til gengæld var der kun hegn eller dige langs ejerlavsgården mod nordøst, da landsbyen lå i såkaldt 'vangelag' med flere nabolandsbyer, hvilket sparede hegn og diger ved at samordne driften. Da nabolandsbyerne også havde trevangsbrug, og da deres vange var organiseret, så en fælledvang i det ene ejerlav vendte mod en fælledvang i det andet ejerlav, kunne diget langs ejerlavsgården spares væk.²⁹ I 1682 gik kreaturerne fælles på Snekkebjergmarken i Snekkerup og i Loftshøjsmark i Fårdrup ejerlav, der begge var fælledvange for de respektive landsbyer. Tilsvarende var der vangelag med landsbyerne mod syd og øst. Bukkedalsmarken var med 76 hektar ager noget større end de andre. Langagermarken havde 59 hektar og Snekkebjergmarken 40 hektar.³⁰ Det skal sikkert til dels ses ud fra, at Bukkedalsmarken, jævnfør figur 5, havde meget dårligt boniteret jord længst mod syd, mens omvendt Snekkebjergmarken i overvejende grad havde bedre boniterede jorder. Det er ikke usandsynligt, at det samlede udbytte i et gennemsnitsår var tæt på det samme i de tre vange. En del af agrene i Bukkedalsmarken, der lå længst væk og var dårligst boniteret, kan også have hvilet ekstra år og/eller kun have været anvendt til havredyrkning, hvilket krævede mindre næring. Dette kan dog ikke afgøres ud fra kilderne fra dette ejerlav.³¹

Hver vang var opdelt i et antal fald. Et fald er en gruppe af sammenliggende agre, der i markbøgerne optræder med et egentligt marknavn, f.eks. „Krogagre“, eller en anden geografisk angivelse, f.eks. „En liden Aas for enden af Hørstykkerne“. Både for bønderne og ved matrikuleringsarbejdet var et fald en passende topografisk enhed at organisere arbejdet efter. Typisk blev boniteten bedømt som en værdi for hele faldet, men i få tilfælde kunne faldet opdeles ved matrikulerin-

gen, så nogle af agrene fik en anden værdi. I Snekkerup var der 75 fald og i alt 901 agre, hvor størrelserne på begge varierede kraftigt alt efter landskabet, og efter hvad der var praktisk. Nogle fald havde kun fem agre, en til hver gård, mens det største var på 37 agre. Også agrenes størrelse varierede. Nogle var ganske korte, mens den længste var på over 500 m. De fleste af agrene var dog mellem 60 og 200 m lange og mellem 10 og 20 m brede, og næsten alle agre var rektangulære eller ganske svagt trapezformede.³²

Som det ses af figur 5, blev agrene boniteret til den bedste klasse (0,50 tønder hartkorn pr. tønde land) omkring landsbyen, mens agre generelt blev boniteret dårligere og dårligere jo længere væk de lå. Et sådant 'skydeskivemønster' med ringe af stadigt bedre bonitet ind mod bebyggelserne ses ved mange boniteringer i såvel Christian 5.s matrikel såvel som ved den efterfølgende 1844-matrikel. En del af forklaringen var, at landsbyerne ofte var blevet placeret ved den fra naturens side bedste jord i ejerlavet, men den primære forklaring var dog, at jorden omkring landsbyen havde fået langt mere gødning og var blevet dyrket mere intensivt gennem århundreder, hvilket gav en bedre og mere muldet jord. Den bedste jord var i høj grad skabt gennem den landbrugsmæssige brug i en grad, så boniteterne i såvel Christian 5.s matrikel som den efterfølgende 1844-matrikel kan benyttes som en indikation på forsvundne middelalderlige bebyggelser.³³

De 218 agre under gård nr. 1 i Snekkerup er i figur 5 markeret med skråstreger. Som det var almindeligt i dyrkningsfællesskabets tid, havde gården ligesom de øvrige fire gårde sine agre fordelt over hele ejerlavets agerjord. Umiddelbart fremstår det måske som et lidt tilfældigt mønster, men når man ser nærmere efter, kan der ses flere tendenser. Dels havde gården agre svarende til sin andel spredt i alle områder: både af den bedste jord og af den dårligste jord, og både af

29 Fritzboeger 2000

30 Hansen og Steensberg 1951: 214, 222; Bugge 1771

31 Hansen og Steensberg 1951: 212-215; Bugge 1771

32 Hansen og Steensberg 1951: 214-222

33 Porsmose 1979; Fabech et al. 2002; Andresen 2004

den jord, der lå længst væk, og den jord der lå tættest på. Dels kunne Hansen og Steensberg konstatere, at agrene til gård nr. 1 næsten uden undtagelse lå ved siden af agrene til gård nr. 2, mens agrene til gård nr. 3, 4 og 5 ligeledes lå samlet. Rækkefølgen mellem henholdsvis nr. 1 og 2 internt samt 3, 4 og 5 internt var derimod uden tendens. Dette er et såkaldt bolskifte, der indikerer, at agrene først er blevet opdelt som to bol – måske fordi der oprindeligt havde været to gårde – for derefter at blive underinddelt i flere. Dette understøttes af, at gårdene nr. 1 og 2 sammen stadig i 1680'erne udgjorde ca. halvdelen (51,4 %) af det samlede hartkorn, og at de to gårde lå lige ved siden af hinanden i landsbyen. Hvor gammel denne bolinddeling er, kan der til gengæld ikke siges noget om.

Snekkerups høslet blev opgjort til i alt 44 læs godt høg og 18½ læs mosefoder. Dette giver kun 3,7 tønder hartkorn eller 5,0 % af det samlede hartkorn, men som det er diskuteret længere oppe, skal sådanne procentsatser læses med store forbehold.

Opmåling og vurderingsarbejde i Jylland

Da opmålingen på Øerne var overstået i 1682, påbegyndtes opmålingen i Jylland. Instruksen af 23. marts 1683 angav en ledelsesstruktur og en metode, der i første omgang ikke afveg nævneværdigt fra Øernes. Jylland blev inddelt i syv opmålingsdistrikter, hver med 26 konduktører, der ligesom på Øerne blev ledet af tre kommissærer samt en ingeniør, der var bindeled mellem kommissionen og konduktørerne. Selve den geometriske opmåling kunne uden problemer videreføres med samme metoder som på Øerne, men boniteringen samt vurderingen af brug- og hvilerotationen løb, efter at være gennemført med grundlæggende samme metoder som på Øerne, ind i så store problemer, at det hele måtte gøres forfra med andre metoder i 1686.³⁴

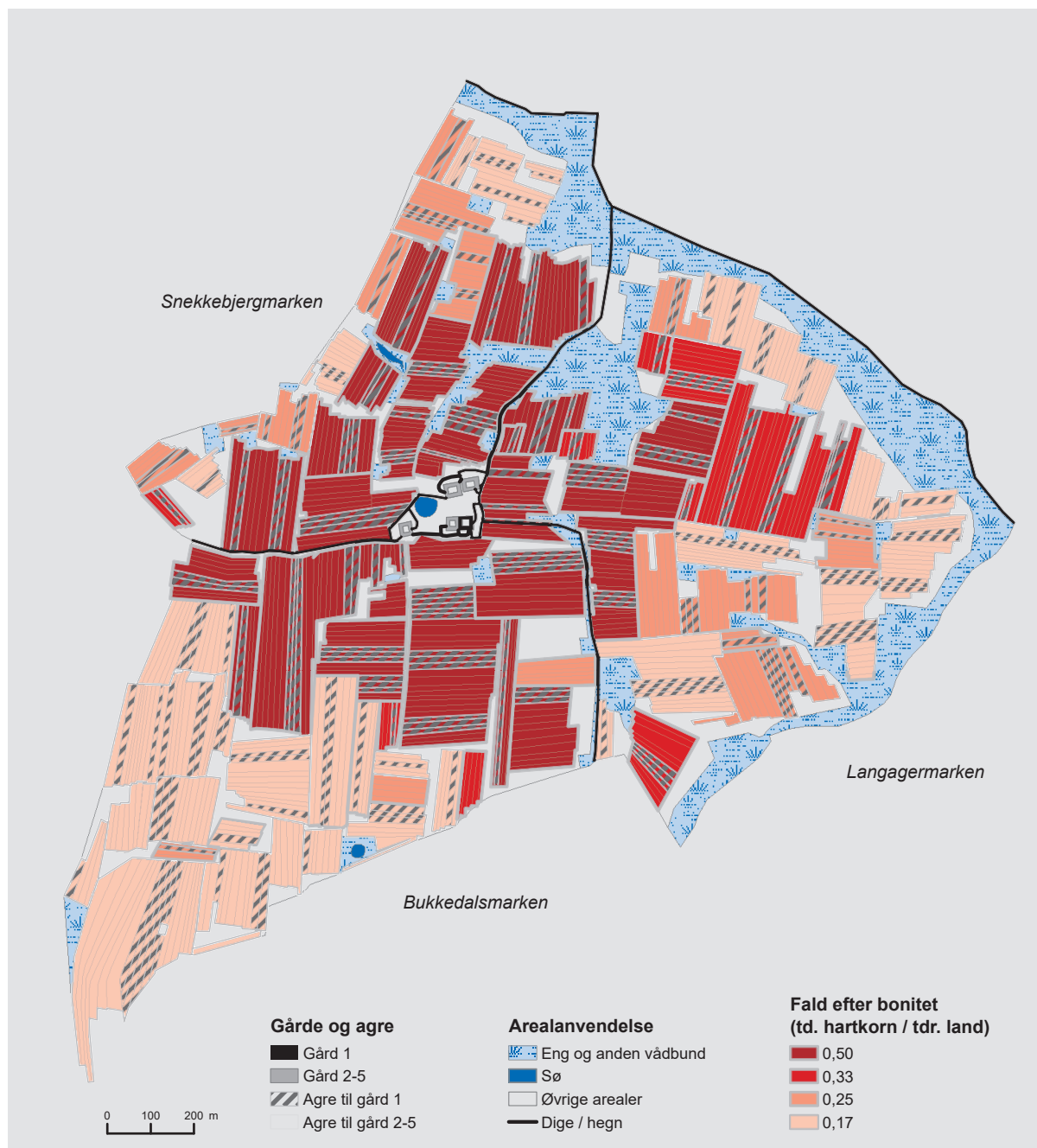
34 Schacke 2007: 93-106

Agrene

Ud over at der blev skubbet en ekstra jordkvalitetsklasse ind ('skarp jord') mellem middelmådig jord og ond jord, var bonitetsskalaen den samme som på øerne. Dette var ikke et større problem i den østligste del af Jylland, som mindede landskabsmæssigt om Øerne, men i de mere sandede egne i Nordjylland og særligt Vestjylland fungerede skalaen ikke. Dels var jorderne her ofte dårligere end selv de dårligste østdanske jorder, hvilket skalaen ikke gav rum for, og dels fungerede skalaen ikke med hensyn til, hvilke kornsorter jorderne var tjenlige til. På Øerne havde jord, der kun var tjenlig til dyrkning af havre, været en god indikator for den dårligste jord, typisk næringsfattig og/eller vandlidende områder, da havre bedre kan klare sådanne jorder. På Øernes gode jorder dyrkedes byg og rug i rotation i det traditionelle trevangsbrug. Men på de mest sandede og dårligste jorder i Vestjylland, blev der primært dyrket rug, da det var den kornafgrøde, der klarede sig relativt bedst på de meget sandede jorder. Således blev der kun dyrket ganske lidt havre vest for hovedopholdslinjen, mens rug fyldte meget.³⁵ Grundprincippet bag den østdanske bonitetsskala fungerede ganske enkelt ikke i størstedelen af Jylland.

Figur 5: Rekonstruktion af arealanvendelse og agerinddeling i 1682 i Snekerup ejerlav, Fårdrup Sogn, syd for Slagelse. Agrene er digitaliseret fra Carl Rise Hansen og Axel Steensberg 1951, mens arealanvendelsen er taget fra rytterdistriktskortet 1770.

35 Schacke 2007: 159-163



En anden udfordring var vurderingerne af brug-hvilerotationen. Dette havde allerede været en udfordring på Øerne, men ved mange af dyrkningssystemerne i Jylland blev det endnu sværere. Der var, jævnfør s. 62, kun vangebrug i den østligste del af Jylland, mens der var forskellige typer af såkaldt 'græsmarksbrug' i det øvrige af halvøen. Græsmarksbrug var kendetegnet ved, at der ikke var hegn mellem markerne, og at antallet af marker var højere. Der kunne være faste rotationsmarker, hvor de ikke-indhegnede marker kaldtes 'tægter', men i store dele af Vestjylland og Nordjylland var det reelt den enkelte ager, der var rotationsenhed, og da der ikke var faste strukturer som hegn eller fælles rotationssystemer, kunne den enkelte bonde i princippet fra år til år vurdere hvor meget og hvor, der skulle dyrkes. Konduktørens mulighed for at overskue det overordnede system var markant ringere end på Øerne. I Jylland måtte vurderingerne i højere grad fås fra bønderne selv, som jo havde en egeninteresse i at overdrive hvileperioderne.

På Øerne var problemerne blevet løst ved at udregne hvileperioderne på vangeniveau, dog med visse undtagelser, men i Jylland blev den fulde konsekvens af problemerne taget: Kun selve den geometriske opmåling af arealerne samt de indsamlede ejer- og brugeroplysninger blev bibeholdt, mens alle øvrige oplysninger blev kasseret, hvorefter man startede forfra med nye metoder. Denne dramatiske beslutning er nok værd at hæfte sig ved – også fordi man umiddelbart kunne frygte, at matrikuleringen på Øerne ligeledes var mere eller mindre uanvendelig. Begrundelsen for at kassere store dele af den jyske matrikel kom i Rentekammerets memorial af 3. august 1685, hvorfra et udsnit skal gengives her med mine understregninger:

... og efter at de saaledes Protocollerne haver igennem gangen, befinder de at AgerJordens Sæd, Brug og Hvile er paa de fleste Steder urigtig angiven, taxeret og opført, og fortrøster de ej heller om nogen sikker Underretning

derom, baade formedelst den hidindtil ved Commissionen og siden ved Eders Kongelige Majestæts strenge Befalninger, da een Conducteur fra hver Commission blev didskikket, det rettere at optegne, ej haver været at erlange, tilmed Jordens Brug og Hvile udi samme Provins er meget foranderlig, og udi den skarpeste Egn, hvor udaf fire Kærve, som de tager, ere de tvende hel ringe, haver de fast intet kunnet dølge af Brugen, formedelst deres visse Indtægter, hver af sit Slags Sæd, men vel i de bedste og frugtbareste Egne, hvor Jorden ej ordentlig bruges, og tit hver Ager, som ligger ved anden opsat med sin Slags Sæd, deraf en Del kan være Alsæd-Jord, en Del Gødnings Jord med Hvile, en Del Udmarks-Jord, og ingen, uden Dyrkerne selv, det kan vide at forklare.³⁶

Ud fra den lidt vanskelige tekst kan vi hente følgende udmeldinger:

1) At det for agrene dels var brug-hvileforholdet, samt den del af boniteringen, der angav jordens sæd (byg-/rug-, boghvede-, havrejord mm.), der var fundet for usikker. Senere nævnes også hele takseringen af de uopdyrkede arealer.

2) De fejlagtige oplysninger bunder i høj grad i, at dyrkningssystemet var „meget foranderlig“, og at „ingen uden Dyrkerne selv“ reelt kunne beskrive det i detaljer. Dermed kunne der let afgives urigtige oplysninger, hvilket trods alt ikke var så let ved landbrugene på Øerne med faste rotationer i få vange. Ved andre korrespondancer begrundes problemerne i 1683 ganske enkelt ud fra „genstridige jyske bønder“.³⁷ Men det interessante er jo, at Rentekammeret konkluderer, hvad årsagen var til, at de jyske bønder og takserbønder kunne afgive urigtige oplysninger: de særlige jyske dyrkningssystemer.

3) Det konkluderes, at jorden visse steder er særdeles ringe, og at der var behov for lavere takster end på Øerne.

³⁶ Rentekammerets memorial af 3. aug. 1685. Fra Pedersen 1928: 44*-45*

³⁷ Rømer 1989: 211

Løsning blev en ny taksering efter skalaen i figur 6 foretaget af mindre grupper på seks mand, to kommissærer og fire konduktører eller skrivere i 1686. Ved den anden jyske taksering indgik de måske partiske takserbønder dermed ikke. Oplysninger om brug-hvileforholdet måtte dog stadig i et vist omfang indhentes hos bønderne selv, og der gøres flere steder i kilderne opmærksom på, at denne oplysning var usikker.³⁸ Den nye vurdering af brug-hvileforholdet var dog nu kun et indirekte middel til at vurdere jorddyrkningen og jordkvaliteten, og i modsætning til Øerne og den første jyske vurdering 1683 indgik brug-hvileforholdet ikke ved udregning af hartkorn fra 1686. Til gengæld var de takseringsfaktorer, som blev ganget på arealerne for at opnå agerhartkornet, betydeligt lavere. De nye jyske takster skulle således både modsvare det, der på Øerne var blevet baseret på opdelingen i god, middelmådig og ond jord, opdelingen efter hvilken kornsort, der kunne dyrkes, samt bestemmelsen af brug og hvile.

Den nye taksering blev baseret på mere overordnede vurderinger end den første taksering. Typisk blev det vurderet, hvor stor en andel af alle agrene under alle gårde i landsbyen eller under enkeltgården, der tilhørte de enkelte takseringsklasser. Herefter blev disse andele og faktorer ganget med de målte arealer i 1683. Takseringerne fra 1686 var dermed langt mere udetaljerede, da arbejdet måtte foretages i hast og uden hjælp fra lokale. Hvis man som historiker ønsker vurderinger på fald- eller agerniveau, er det derfor nødvendigt at benytte de mere problematiske vurderinger fra 1683.

38 Rømer 1976: 99

Agerjord (bonitetsklasse)	Taksering 1686 (td. hk. / tdr. l.)
Allerbedste sort:	0,50
God sort:	0,25
Middel sort:	0,17
Skarp sort:	0,11
Ond sort:	0,08
Allerværste sort:	0,06
Allerværste sort: (ekstra)	0,05

Figur 6: Agerhartkorn i Jylland, revideret 1686.³⁹

Som nævnt under afsnittet om opmålingen af agrene på Øerne, blev brug-/hvileforholdet typisk registreret både på det overordnede niveau, f.eks. både på vangeniveau, samt for de enkelte fald. Det har blandt landbrugshistorikere været diskuteret, hvilken af de to, der var den mest fyldestgørende, og denne diskussion tog til i 1980'erne, hvor Finn Stendal Pedersen i sin doktordisputats fra 1985 argumenterede for, at angivelserne i markbøgernes faldbeskrivelse beskrev faktiske forhold og ikke som ellers antaget en taksering efter hvad jorderne kunne eller burde tåle. Standpunktet blev kritiseret i tidsskriftet *Fortid og Nutid* af først af Karl-Erik Frandsen i 1986 og efterfølgende af Jørgen Rydén Rømer i 1989.

Diskussionen om brug-hvileforholdet er noget af det mest komplicerede at redegøre for i detaljerne, men diskussionen er også helt central: dels for at forstå dyrkningssystemerne, dels for at vurdere om der ved matriklen blev truffet det rigtige valg, da det blev fravalgt at benytte de takserede oplysninger på faldniveau. Hvis Pedersen har ret, blev der taget det forkerte valg, og i så fald er der her en markant problemstilling ved matriklens endelige hartkorn. Hvis Frandsen og Rømer har ret, blev der truffet det rigtige valg.

39 Udregnet fra Schacke 2007: 98-99

Især Rømer gav en systematisk vurdering af problemstillingen ved de jyske opmålinger med udgangspunkt i ejerlav, hvor der var ekstraordinært mange informationer med hele fire sæt af vurderinger af brug-hvileforholdet. Dels findes der for sådanne ejerlav de overordnede beskrivelser af systemet samt de takserede angivelser på faldniveau, begge fra 1683, sådan som det også typisk findes registreret for resten af landet. Men da konduktørerne havde særlig svært ved at vurdere forholdene i Jylland, blev der enkelte steder desuden registreret, hvad der reelt var tilsået i 1683. Dette var selvfølgelig et øjebliksbillede, men giver dog en god mulighed for at vurdere de to andre udsagn. Desuden blev forholdene vurderet igen i 1686, da holdet på seks mand var ude at revurdere takseringen efter den nye skala. Rømers sammenligninger viser, at brug-hvileangivelserne på faldniveau havde en langt lavere tilsåningsandel end hvad den reelle besåning i 1683 viste: typisk 20-40 % lavere ved såvel vangebrug som græsmarksbrug. Ved de jyske vangebrug i Rømers undersøgelse havde de generelle beskrivelser fra 1683 samt vurderingerne fra 1686 2-5 % mere tilsåning, da tallene ikke tog højde for de ekstra hvilende agre, dvs. lejdejorder. Ved græsmarksbrugene var der i de generelle beskrivelser fra 1683 samt vurderingerne fra 1686 afvigelser i begge retninger, men dog ikke så store og systematiske som ved brug-hvileangivelserne på faldniveau, typisk kun -10 % til +10 %.⁴⁰ Samlet set blev konklusionen, at angivelser for de enkelte fald i 1681-1683 gav en markant større og urealistisk høj hvileandel, da agrene i samarbejde med bønderne var blevet takseret ud fra, hvad de kunne tåle. Omvendt kan de overordnede beskrivelser i markbøgerne fra 1681-83 og de overordnede beskrivelser i modelbøgerne fra 1684-86 heller ikke anses for helt præcise: I vangebrugene tages der ikke højde for en mindre andel af lejdejorder og jævnfør herunder andre særforhold, mens der ved græsmarksbrug var en vis usikkerhed, hvilket må ses i lyset af, at disse systemer var me-

re komplekse og fleksible. To af Rømers behandlede landsbyer og deres rekonstruerede dyrkningssystemer beskrives nærmere herunder.

Jeg tilslutter mig fuldt ud Rømers konklusion: Der blev ved matriklen truffet det bedst mulige valg ved at følge de overordnede vurderinger af brug-hvileforholdet. Disse vurderinger var ganske vist netop kun overordnede klassifikationer af brug-hvileforholdet, og der kunne være mindre afvigelser fra år til år i forholdt til den reelle tilsåning, men alternativet – takseringerne på faldniveau – er tydeligt forkerte. For en nærmere indføring i emnet og diskussionerne må henvises til den angivne litteratur.

De uopdyrkede arealer

Takseringen af de uopdyrkede arealer skete sideløbende med revurderingen i 1686 med det samme seksmandshold. Både høslet og græsning blev opdelt i flere klasser end tilfældet var på Øerne, så den særligt gode hø i marskegnene var sat højere end det bedste høslet på Øerne, mens det dårligste høslet i Jylland blev takseret lavere end det dårligste på Øerne. Der var fire høsletsklasser og tre græsningsklasser, mens der kun havde været henholdsvis to og en klasse på Øerne. Ved skove var der kun en klasse som på Øerne.

Samlet set var de nye takster fra 1686 i figur 7 måske foretaget ved mere omtrentlige skøn, men skalaerne og metoderne viser, at der ved matrikuleringen endelig var kommet en større indsigt i de særlige jyske landskaber og dyrkningssystemer.

⁴⁰ Rømer 1989

Uopdyrkede områder:	Taksering 1686
Marskhø	10 læs pr. td. hartkorn
God enghø	16 læs pr. td. hartkorn
Middel enghø	24 læs pr. td. hartkorn
Mosefoder og ond enghø	32 læs pr. td. hartkorn
Græsning af god sort	24 kreaturer pr. td. hartkorn
Græsning af middel sort	32 kreaturer pr. td. hartkorn
Græsning af ond sort	40 kreaturer pr. td. hartkorn
Skov	24 svinsolden pr. td. hartkorn

Figur 7: Hartkorn for de uopdyrkede arealer i Jylland, revideret 1686.⁴¹

Søby 1683

Søby ligger syd for Aarhus, og jævnfør tabel 1 havde den syv gårde og to huse med i alt 38,5 tønder hartkorn og 136,5 hektar ager dyrket med trevangsbrug. Agerandelen var 39,5 % af ejerlavsarealet, mens den relative hartkornsværdi for ejerlavet var 11,1 tønder hartkorn pr. km². Selvom Søby havde to gårde mere end Snekkerup i det sjællandske eksempel, så var Søby målt på hartkorn og agerareal langt mindre end Snekkerup, ligesom agerandelen og hartkorn i forhold til det totale areal var langt lavere end for det intensivt dyrkede sjællandske ejerlav.

Med Rømers rekonstruktion gengivet i figur 8 kan man komme længere ned i forståelsen af landsbyens landbrug og udfordringerne ved den jyske matrikel. Det var ganske vist et trevangsbrug, idet agrene var delt i tre hovedvange, hver omgivet af diger og hegn: Lundmark mod syd, Bjergmark mod øst og Nørkærmark mod nord. Men dertil var der ganske store tofter eller særindhegnede grupper af agre til hver af gårdene, der vel at mærke ikke bare var kálhaver, men højryggede agre dyrket med korn. Disse særindhegnede områder udgjorde hele 7 % af agerarealet. I alt var der 24 fald og 907 agre.

⁴¹ Schacke 2007: 98

Desuden var en eng syd for landsbyen indhegnet. Gårdene lå spredt lige vest for centrum af ejerlavet med hver deres agre spredt ujævnt i næsten alle fald.⁴²

I 1683 blev Lundmark benævnt bygmark, Nørkærmark benævnt rugmark og Bjergmark benævnt fællede, men markbørgernes angivelser af den reelle anvendelse viser, at dette kun var et generaliseret billede. Hele Bjergmark var ganske vist fællede, hvilket ikke er overraskende, da det ville svært at forestille sig enkelte områder i selve vangen besået med korn, når vangen dette år var udlagt til kvæg. I så fald ville kreaturerne nedgræsse kornet. Ved de andre to vange var billedet til gengæld mere varieret, for ud over byg i Lundmark og rug i Nørkærmark var der havre, blandkorn (havre samt byg eller rug) og boghvede i mindre dele af de fleste fald. Disse sekundære afgrøder var kendt for at blive sået på vandlidende og/eller næringsfattige agre, og det må forventes også at være tilfældet her. Desuden var der flere steder lejdejorder eller 'bareagre', som de kaldtes i denne egn, dvs. agre der på trods af at ligge i en dyrket vang, alligevel lå uopdyrkede hen. Sådanne ekstra hvilende agre i vangebrugene kendes fra flere steder i landet, og det kunne både være et middel til at få ekstra græsning ved tøjring, ekstra høslet eller være en mulighed for at give nogle områder ekstra hvile, såfremt de var næringsfattige. I Søby er det meget sigende, at de fleste bareagre lå i Nørkærmark, hvor boniteten var lavedst, og det eneste fald, som lå helt hen kun med bareagre, var et lille fald længst mod nord-øst og dermed længst væk fra landsbyen. Dette fald har næppe fået meget gødning.

Det typiske var, at bareagre kun udgjorde en mindre del af de enkelte fald, og det var typisk ikke specificeret, hvor stor en del. Præcist hvor stor en andel af vangene, der lå hen som bareagre, kan derfor ikke udregnes, men Rømer vurderer det til omkring 13 % i Lundmark og 25 % i Nørkærmark. Omvendt var næsten alle agrene ved toftejorderne og de særlige inde-

⁴² Rømer 1976: 280-285

lukker opdyrket, hvilket trak den samlede opdykningsgrad op. Samlet set var omkring 64 % af agerjorden i hele ejerlavet tilsået i 1683, dvs. tæt på de teoretiske to tredjedele i et trevangsbrug.⁴³ Dermed understøtter oplysningerne om den reelle brug fra Søby ligesom hovedparten af de øvrige landsbyer i Rømers artikel, at den overordnede beskrivelse i 1683 og modelbogens beskrivelse af brug og hvile er de mest fyldestgørende.⁴⁴ Brug-hvileangivelserne på faldniveau, der angiver, at mange fald skulle hvile mellem fem og tolv år, fremstår helt usandsynligt. Dels fordi at registreringen af den reelle brug viser en meget mere intensiv dyrkning, og dels fordi at en rotation på f.eks. to års brug og fems årshvile eller to års brug og tolv års hvile ville betyde, at der i mange år ville være dyrkede agre i en fælledvang. Rotationen, som er angivet ved de enkelte fald, må altså være en taksation – udtryk for hvad jorden relativt kunne bære og ganske givet påvirket af udsagn fra de bønder, som med henblik på så lav skatteansættelse som muligt forsøgte at underdrive, hvor ofte agrene blev dyrket.

Til gengæld kan de takserede hviletider for de enkelte fald være en god og simpel kilde til boniteten og den dyrkningsmæssige værdi af agrene i 1683. Bemærk i figur 8, hvordan den takserede hvile giver samme mønster, som bonitet viste ved Snekkerup i figur 5: De bedste jorder (laveste takserede hviletider) var omkring selve landsbyen, mens de næstbedste jorder i høj grad lå mod syd i centrum i Lundmarken. Her har der i middelalderen sandsynligvis ligget en bebyggelse – det er marknavnet „Skaadrup“ i markbogen i hvert fald en indikation på.⁴⁵ De takserede hviletider illustrerer, lige som for Snekkerup, hvordan agrene lettere kunne benyttes hyppigere, hvor der let kunne køres gødning ud (omkring Søby), eller hvor der gennem århundreder havde været kørt mere gødning ud (omkring Skaadrup), da dette havde hævet muldind-

holdet i jorderne. Den egentlige bonitering viser det samme mønster og fremstår ganske realistisk, hvilket skal forstås ud fra, at det østjyske morænelandskab mindede meget om landskaberne på Øerne. Alligevel blev Søby revurderet i 1686.

Figur 8: Rekonstruktion af agrene i 1683 i Søby, Gosmer Sogn, syd for Århus. Over de enkelte fald er angivet den reelle brug, mens der under i parentes og med kursiv er angivet takseringen. I de tilfælde hvor to nærliggende fald havde samme oplysninger, er det skrevet fælles for disse. Bemærk, at farvelægningen af agrene angiver det takserede brug-hvileforhold og ikke den egentlige bonitet som ved Snekkerup. Digitaliseret fra Jørgen Rydén Rømer 1976 med tilføjelser om diger og arealanvendelse fra udskiftningskort fra 1802.

Gundesbøl 1683

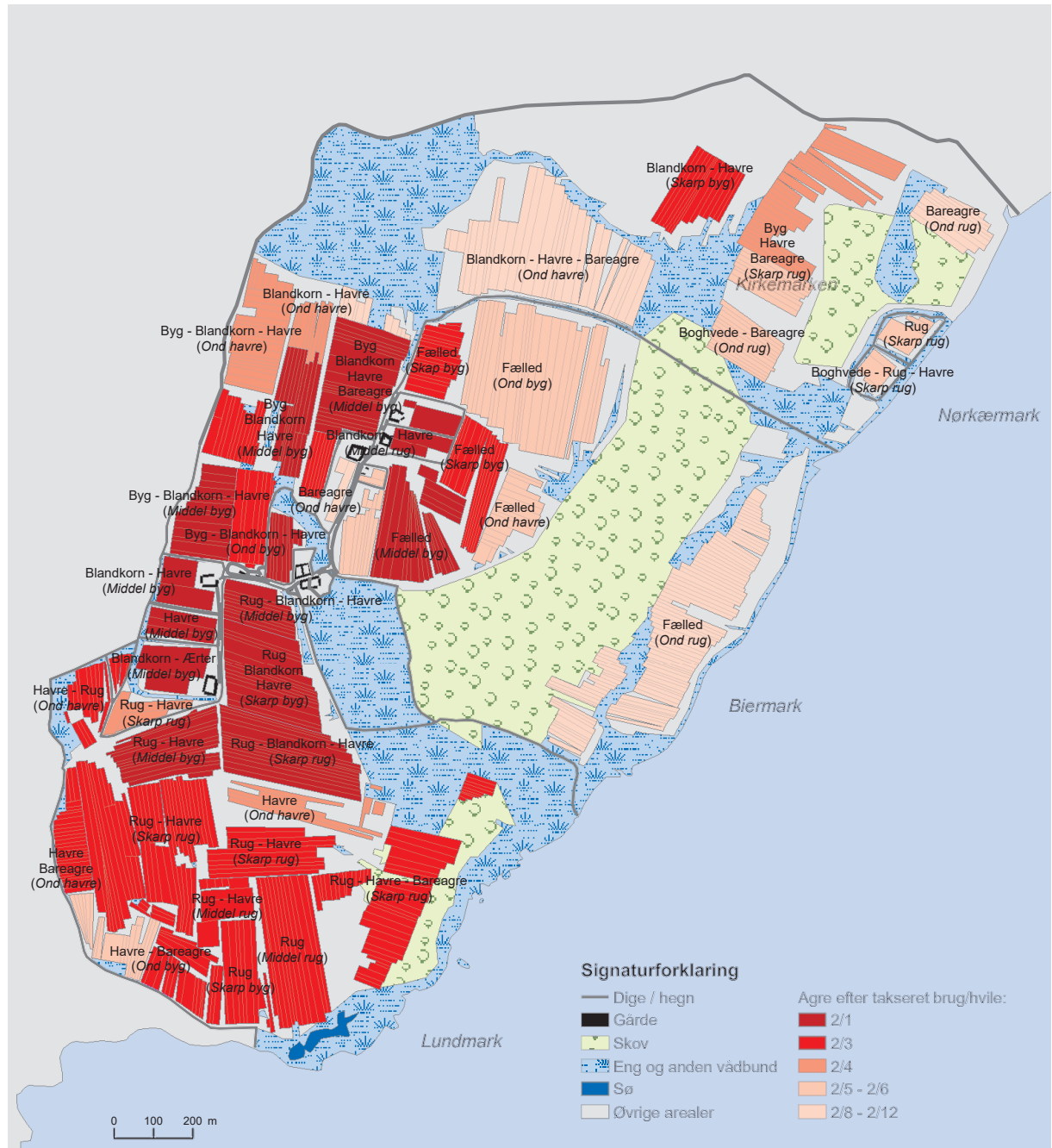
Som det sidste jyske eksempel ses Gundesbøl i Oddum Sogn sydøst for Skjern, der i figur 9 er digitaliseret fra Jørgen Rydén Rømers rekonstruktion fra 1976. Selve kortet viser kun den mindre del af ejerlavet, hvor der var agre, mens der længere mod nord og øst var store hedearealer med mindre moser, kær og andre vådbundsområder. Den lille landsby bestod, jævnfør tabel 1, af tre gårde med i alt 56,8 hektar ager og 11,9 tønder hartkorn, altså gennemsnitligt mindre gårde sammenlignet med gårdene i Søby og ikke mindst Snekkerup. Agrene udgjorde kun 6,8 % af ejerlavets areal, mens den gennemsnitlige taksering var 1,4 tønder hartkorn pr. km² – dvs. 20 gange lavere end i Snekkerup. Gundesbøl lå da også i en af de mest sandede og hededominerede egne, hvor landbrugsjorderne var blandt landets dårligste.

Landsbyen lå i kanten af ejerlavet lige ved engene ned mod Gundesbøl Å gående øst-vest, mens agrene næsten udelukkende lå i nord-syd gående retning, for at vandet kunne afdrænes naturligt ned mod engene og åen. Med undtagelse af nogle enkelte små tofter og indelukker ved gårdene var agrene ikke omgivet af diger eller hegn, men lå derimod uafgrænsede til både de andre agre og til heden. Når de hvilende jor-

43 Rømer 1976: 285-288

44 Rømer 1989: 207

45 Rømer 1976: 297



der og hedearealer skulle benyttes til græsning, måtte det derfor ske med hyrder eller med tøjring af dyrene. Til gengæld var engene ved åen afgrænset med diger, hvilket fortæller om den store betydning, som engene havde for dyrkningssystemet: De relativt frugtbare enge gav hø, der gav råderum for flere kreaturer og dermed mere gødning med næringsstoffer, der var altafgørende for, at de sandede og dyrkningsmæssigt ringe jorder kunne dyrkes med korn. Heden gav også græsningsareal, ikke mindst til får og geder, men udbyttet og kvaliteten var langt lavere og dårligere end ved engene. Et sådant system var altså i høj grad indrettet på at fragte så mange næringsstoffer fra eng og hede til de relativt små agerarealer, der kun udgjorde 6,8 % af ejerlavsarealet.

Gundesbøl er et godt eksempel på, at det var problematisk, at det blev forsøgt at overføre de østdanske hartkornskornsværdier for ager til Nord- og Vestjylland. Næsten al agerjorden (95,6 %) i ejerlavet blev i 1683 takseret til skarp rugjord, hvilket med den østdanske skala, figur 3, ville give en hartkornssætning på kun 33 % mindre end den allerbedste jord i Østdanmark (0,50 tønder hartkorn pr. tønder land), selvom denne vestjyske jord var langt, langt dårligere. Forklaringen var som nævnt, at rugjord i Øernes trevangsbrug var ligestillet med bygjord og angav nogle af de bedste jorder: Jorder, der var brugbare til at dyrke skiftevis byg og rug. I de sandede jyske egne var rug af nødvendighed den dominerende afgrøde, da den ikke var så næringskrævende. I forbindelse med genvurderingen 1686 af boniteten efter den nye skala, figur 6, blev jorden vurderet til en fjerdedel skarp (0,11 tønder hartkorn pr. tønder land) og tre fjerdedele ond (0,08 tønder hartkorn pr. tønder land). Dette er samlet set 83 % lavere end den bedste jord på Øerne – en forskel, der fremstår betydeligt mere retfærdig end kun 33 % lavere.

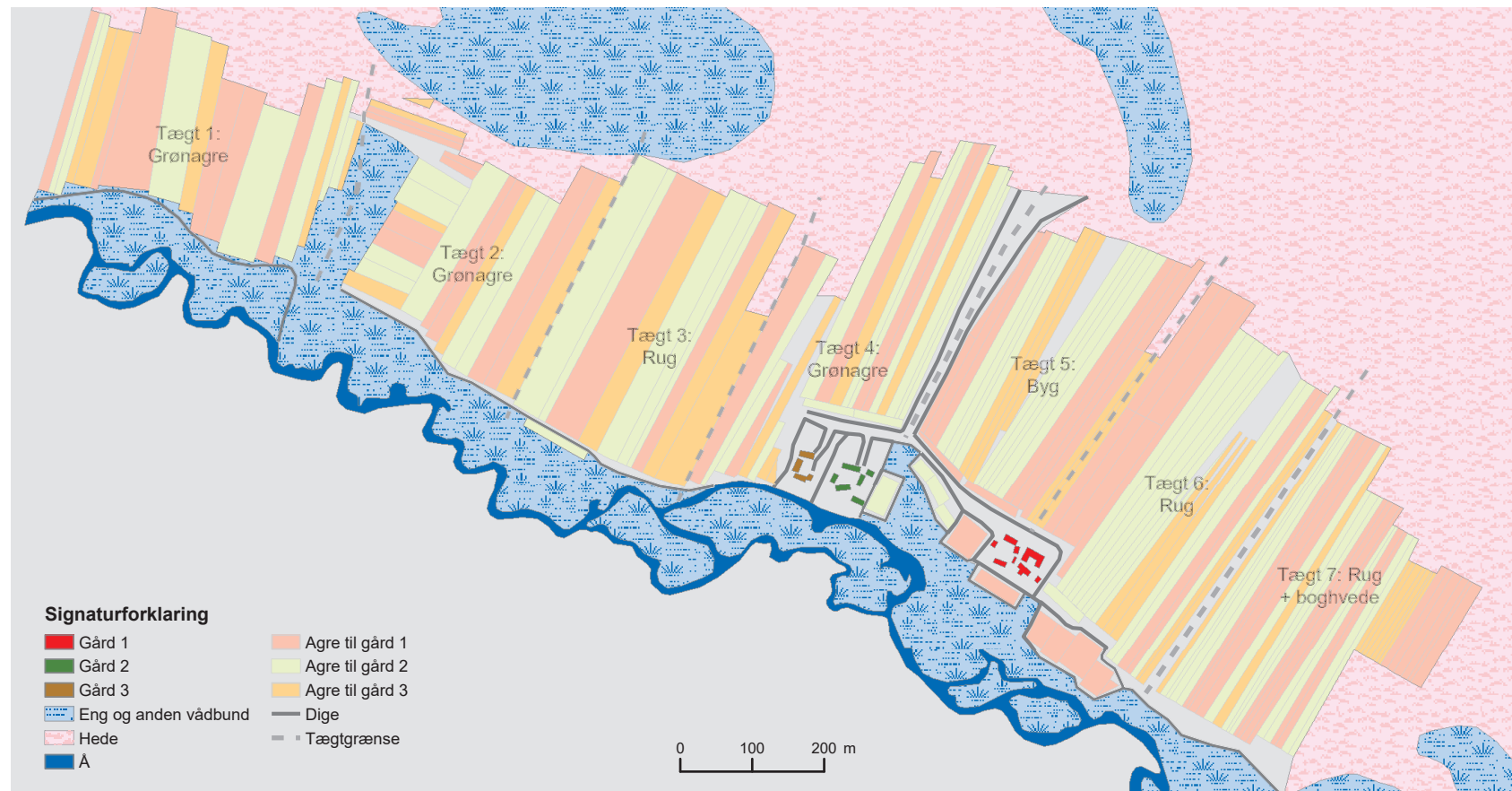
Selvom agrene i Gundesbøl ikke var inddelt i indhegnede vange, så var de dog inddelt i rotationsområder, såkaldte 'tægter'. I andre vest- og nordjyske egne, hvor der ikke var tægter, kunne de enkelte agre dyrkes og lægges til hvile, som

det blev anset for mest fordelagtigt det enkelte år af den enkelte bonde. I Gundesbøl var agrene inddelt i syv tægter, der ifølge angivelserne af den reelle brug i markbogen var dyrket med henholdsvis byg, rug, rug, rug+boghvede og tre tægter, der hvilede, hvilket i denne del af Danmark betegnedes 'grønagre'. De hvilende agre udgjorde altså tre ud af syv tægter eller 43 %. Til gengæld angav markbogens faldbeskrivelser, at jorderne blev dyrket i tre år for derefter at hvile i fire (hvile 57 % af agrene), mens modelbogen angav, at agrene dyrkedes tre år for derefter at hvile i fire eller fem år (hvile 57-63 % af agrene). Dermed er Gundesbøl et af de få eksempler på en lidt større afvigelse mellem registreringen af den reelle brug i 1683 og modelbogens tal i 1686, der blev brugt til udregning af det endelige hartkorn. Måske skyldes det en fejl i registreringen af den reelle brug i 1683, f.eks. at der reelt også var plukvise grønagre ved enkelte agre i de ellers opdyrkede tægter. Måske er det en fejl i modelbogen fra 1686, f.eks. hvis der fejlagtigt er blevet accepteret en problematisk beskrivelse eller vurdering i faldbeskrivelserne. Måske skete der ændringer mellem 1683 og 1686, eller måske var systemet mere dynamisk, end det umiddelbart fremstår med faste tægter. Uanset hvad forklaringen måtte være, må Gundesbøl-eksemplet mane til forsigtighed i forhold til, hvor stor og ukritisk vægt man som historiker lægger på den del af matriklen.⁴⁶

Bearbejdning frem til den endelige matrikel

Frem til den endelige matrikel 1688 blev der foretaget en række justeringer og ændringer. Det drejer sig både om lokale ændringer, f.eks. foranlediget af klager fra bønderne og godsejerne og nyvurderinger foranlediget af kommissionernes konstateringer af mistænkeligt lave takster. Argumenterne for ønskerne om reduktion fra bøndernes og godsejernes side er svære at vurdere i dag, da der sjældent er et bedre grundlag

46 Rømer 1989



end matriklens egne oplysninger. Michael Gelting diskuterer f.eks. i en artikel fra 1987, hvorvidt godsejerne med deres rang, status og relationer til folk i centraladministrationen havde bedre held med klagerne end bønderne, og han giver eksempler på adelige godsejere, der fik reduktioner på henholdsvis 4%, 8% og 10% af det endelige hartkorn. Det er nærliggende at tro, at den sociale og politiske kapital, som godsejerne havde, gjorde det lettere for dem at komme igennem med klager end for en bonde, men det er uvisst, om dette faktisk systematisk

skævvred billedet. Det lykkedes også bønder at få reduktion i flere tilfælde.

Figur 9: Rekonstruktion af agrene i 1683 i Gundesbøl, Oddum Sogn, sydøst for Skjern. Ejerlavet er større mod nord og øst, hvor der var vådbundsarealer og særligt hedearealer. Bemærk, at agrenes farver angiver, hvilken gård de hørte under, ikke bonitet som i Snekkerup eller det takserede brug-hvileforhold som i Søby. Digitaliseret fra Jørgen Rydén Rømer 1976 med tilføjelser om diger og arealanvendelse fra udskiftningskort fra 1786.

Mere problematisk for kildeværdien af det endelige hartkorn var, at der inden for de enkelte kommissioners områder blev foretaget en række ændringer, der ikke fandt sted i andre områder. Finn Stendal Pedersen har i sin afhandling fra 1985 gennemgået de mange ændringer for Øernes vedkommende, hvoraf nogle dækkede alle øerne, mens andre kun dækkede et kommissionsområde eller en landsdel som Fyn. For en nærmere beskrivelse skal henvises til denne afhandling, og her skal kun nævnes nogle få eksempler. Selvom der, som beskrevet tidligere, for Øerne blev valgt at følge brug-hvilerotationen fra vangeniveauet, og ikke de takserede hvileperioder på faldniveau, blev der nogle steder vurderet ekstra hvilereduktion for de dårligste agre – altså et forsøg på gennem taksationen at vurdere lejdejordernes omfang. Fra Rentekammerets side blev det f.eks. vurderet, at særligt de sjællandske kommissioners områder var blevet takseret relativt højt, og derfor fik gårde, der var kommet over 1664-hartkornet, samt gårde, hvorfra der var blevet klaget over og fundet medhold i for høj taksering, givet dobbelt eller større hvilereduktion for de dårligste (onde) havrejorder og boghvedejorder. Denne reduktion byggede altså dels på a) en overordnet vurdering af, at de sjællandske områder var blevet sat relativt for højt, b) brug af 1664-hartkornet som en art kontrol- og sammenligningsgrundlag på det lokale plan, og c) en antagelse af, at der blev klaget over de værste uretfærdigheder – eller at der i hvert fald ikke var nogen grund til at handle yderligere, hvis der ikke var blevet klaget. Omvendt vurderede Rentekammeret, at særligt Nyborg-kommissionens områder flere steder var blevet boniteret for lavt. Derfor blev de gårde, hvor det nye hartkorn var lavere end 1664-hartkornet, og hvor mindre end en fjerdedel af agrene var blevet takseret til den bedste bonitetsklasse 1684 (god/middel byg- eller rugjord 0,50 tønder hartkorn pr. tønder land) udvalgt til at blive udregnet på ny. Her skulle boniteten arbitrært ansættes til en fjerdedel af hver af de fire bonitetsklasser fra 1684 (henholdsvis 0,50; 0,33; 0,25

og 0,17).⁴⁷ Igen fremstår disse ændringer mildt sagt usikre og metodisk tvivlsomme, hvis man som historiker havde forventet et præcist hartkornstal. Pointen er da også, at hartkornet kun kan ses som en mere eller mindre omtrentlig vurdering af den samlede produktionsværdi. Det blev ikke bedre end de begrænsninger, der var sat teknologisk og metodisk, og ikke bedre eller mere regelmæssigt end det, kommissionerne og de enkelte konduktører havde præsteret. Det er i dag vanskeligt at vurdere, om Rentekammeret havde ret i, at de sjællandske områder var blevet sat uforholdsmæssigt hårdt i forhold til f.eks. Nyborg-kommissionens område, og den grundlæggende kildekvalitet af hartkornet vil blive diskuteret længere nede.

En anden større og landsdækkende ændring var, at gårde med relativt få engområder fik fradrag i det endelige hartkorn. Nedsættelsen skete efter fastsatte satser dels ud fra brugets størrelse og dels ud fra mængden af tilgængelig høslet. Fradraget kunne være $\frac{1}{8}$ eller $\frac{1}{16}$ af den samlede hartkornssats, men der er også eksempler på mere differentierede fradrag.⁴⁸

Den sidste justering var en generel forhøjelse af matriklens hartkornssatser i et forsøg på at mindske forskellen til den gamle 1664-hartkornssats. På Øerne blev gårde, hvis hartkornssats var under 1664-satsen, forhøjet med $\frac{1}{12}$. Dette fandt dog ikke sted på Sjælland, da man vurderede, at landbrugene her i forvejen var blevet takseret højt. I Jylland blev samtlige landbrug forhøjet med $\frac{1}{16}$.⁴⁹ Differentieringerne mellem regionerne var et forsøg på at gøre satserne mere retfærdige regionerne imellem, men grundlaget har kun hvilet på et meget overordnet og usikkert grundlag.

I figur 10 ses et diagram over matriklens dele. Det kan dog kun blive et generaliseret overblik, da arbejdsgangene var delvist forskelligartede fra kommission til kommission, f.eks.

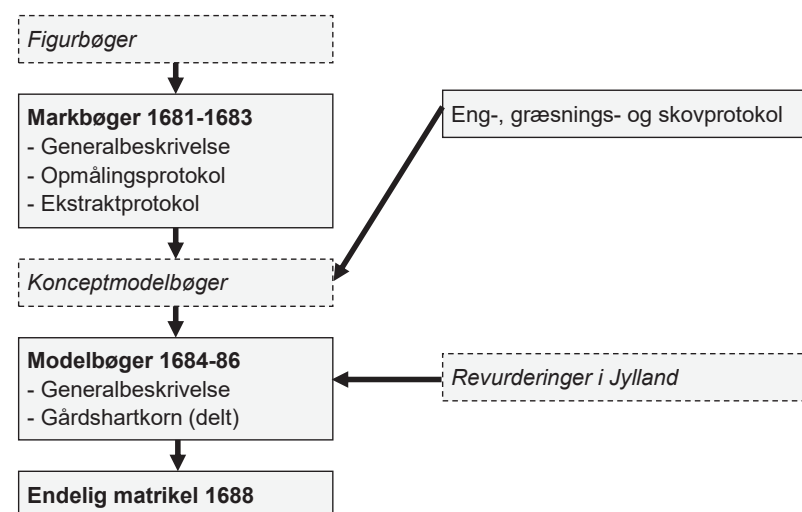
47 Pedersen 1985: 128-135

48 Pedersen 1985: 96; Schacke 2007: 100-101

49 Pedersen 1928: 23*-24*

nogle steder med flere sæt af led mellem markbøgerne og modelbøgerne, samt fordi der for nogle bebyggelser mangler delelementer. De første vurderinger, de såkaldte figurbøger, skrevet af konduktørerne og skriverne i marken under opmåling og vurdering af agrene, blev kasseret efter 1694, men de centrale oplysninger blev renskrevet af skriverne i markbøgerne, som dermed er de ældste bevarede dele af matriklen. Markbogen for hver bebyggelse indledes typisk med en overordnet 'generalbeskrivelse' angivende bebyggelsesnavnet, antallet af gårde og huse, antallet af vange eller tægter, dyrkningssystemet m.m. Derefter følger 'opmålingsprotokollen', der kan betragtes som selve grundstammen i matriklen. De mange hundrede agre er opremset efter vange eller tægt samt derefter efter fald, og der anføres oplysninger om gårdbruger, agrenes længde- og breddemål, taksering og evt. det takserede brug-hvileforhold. Efterfølgende blev disse oplysninger samlet for hver gård i 'ekstraktprotokollen', hvor alle oplysningerne for agrene blev gentaget, uden at arealet eller hartkornssatsen endnu var udregnet. Det er dog ikke ved alle bebyggelser, at både generalbeskrivelse, opmålingsprotokol og ekstraktprotokol findes. For nogle områder findes kun enten opmålingsprotokollen eller ekstraktprotokollen, og informationsmængden i generalbeskrivelserne varierer betydeligt. Eng-, græsnings- og skovprotokollerne var oprindeligt for sig, men indgår i dag i samme arkivrække som markbøgerne. Oplysningerne fra markbøgerne samt eng-, græsnings- og skovprotokollerne blev, eventuelt gennem flere konceptmodelbøger på grund af de mange ændrede retningslinjer på Øerne, samlet i modelbøger. For hver gård er her anført, hvor meget agerhartkorn der var inden for hver bonitetsklasse, og hvor meget engene, græsningen og skovene var takseret til. Jævnfør afsnittet om opmålinger fra Jylland var det dog for halvøen kun selve de opmålte arealer, som blev overført fra markbøgerne fra 1683, mens de øvrige oplysninger kom fra nyvurderingerne foretaget i 1686. Endelig blev de endegyldige og

centrale oplysninger som ejer, bruger og hartkorn overført til den færdige matrikeludgave.⁵⁰



Figur 10: Generaliseret diagram over matriklens dele og sammenhænge. De stiplede kasser angiver de dele, der ikke er bevaret i dag.

Både markbøgerne, modelbøgerne og den endelige matrikel er ordnet topografisk efter amt, herred, sogn og bebyggelse på samme måde, som også tabel 1 er opbygget. Markbøgerne er bundet sammen sognevis med et eller typisk flere sogne pr. bog, mens eng-, græs- og skovprotokollerne er placeret sammen med markbøgerne eller samlet herredsvis. Modelbøgerne findes herredsvis, typisk flere herreder pr. bog, mens den endelige matrikel findes i amtsvise bøger. De ligger på Rigsarkivet og kan tilgås skannet på Arkivalieronline, hvor der også findes en god arkivoversigt.⁵¹ Til sidst i denne udgivelses litteraturliste findes links til disse.

⁵⁰ Rømer 1976: 51-110; Pedersen 1985: 116-138

⁵¹ Rigsarkivet 1976

Landbo- og landbrugshistorikere har flittigt brugt alle dele af matriklen, der hver har deres fordele og ulemper. Grundlæggende kan det siges, at markbøgerne i dag må benyttes, når der ønskes at gå i dybden og ned på detailniveau, f.eks. som ved rekonstruktioner af de enkelte agerstrukturer i Snekerup, Søby og Gundesbøl i 1682 og 1683. Til gengæld kan de være meget tidskrævende og omfattende at arbejde med, og som beskrevet blev store dele af de jyske takseringer af gode grunde kasseret. Modelbøgerne 1684 og 1686 er ofte en oplagt kildegruppe til regionale studier, f.eks. hvis der ønskes et overblik over bebyggelsernes og dyrkningssystemernes fordeling af ager, skov samt hø- og græsningsområder, da de giver et lettilgængeligt og samlet overblik over dette. Men modelbøgerne giver omvendt ikke det detailindblik som markbøgerne giver. Den endelige matrikel fra 1688 er mest relevant, hvis fo-

kus er på det endelige og samlede hartkorn, og/eller hvis der kun ønskes et overblik over og nedslag i f.eks. brugsstørrelser samt navnene på ejere og brugere.

I praksis har landbo- og landbrugshistorikere ofte benyttet flere dele af matriklen sideløbende. Henrik Pedersen anvendte hartkornet fra den endelige matrikel, men måtte finde agerarealerne i modelbøgerne, mens Karl-Erik Frandsen benyttede beskrivelserne af dyrkningssystemer fra såvel markbøger som modelbøger i sit arbejde med at klassificere og kortlægge disse. Adam Tybjerg Schacke benyttede primært modelbøgerne i sine analyser af enkelt- og enestegårde på Fyn samt i sin analyse af bebyggelses- og godsstruktur i den sydlige del af Nørrejylland, men gjorde også enkelte nedslag i markbøgerne, ligesom han tillige inddrog den endelige matrikel.⁵² Hver del har sine fordele og ulemper.

52 Pedersen 1928; Frandsen 1983; Schacke 2003; Schacke 2007

Kildekritisk brug af denne udgivelse

DENNE UDGIVELSE primære del, tabel 1, bygger videre på kildeudgivelser, afhandlinger og datasæt, der hver har fokuseret på særlige sider af landbruget og landskabet i 1680'erne. Kernen af oplysningerne kommer fra Henrik Pedersens tabelværk fra 1928 og genoptrykt i 1975 af Landbohistorisk Selskab: *De danske Landbrug – fremstillet paa Grundlag af Forarbejderne til Christian V's Matrikel 1688*. Pedersens værk med oplysning om antallet af gårde og huse samt hartkorn og ager for hver af de mere end 12.000 bebyggelser har været en af de vigtigste kildeudgivelser i 1900-tallet, men han havde oprindeligt planlagt en endnu mere ambitiøs udgivelse med bl.a. oplysninger om dyrkningssystemerne.⁵³ Det rådes der hermed – med knap 100 års forsinkelse – bod på med inddragelse af oplysninger om dette i tabel 1 fra Karl-Erik Frandsens afhandling fra 1983, *Vang og tægt*. Samtidig er de arealrelative værdier af ager og hartkorn udregnet ved at inddrage de totale områdearealer fra den geografiske database, *Dig-Dag*.⁵⁴ I mange analytiske sammenhænge er det f.eks. mere relevant at se på andelen af ager pr. ejerlav end arealet af agrene. Endelig har der ligget et tidskrævende arbejde i at placere bebyggelserne præcist samt at opdatere stednavnenes skrivemåder, der hos Pedersen var i en form fra slutningen af 1800-tallet og starten af 1900-tallet.

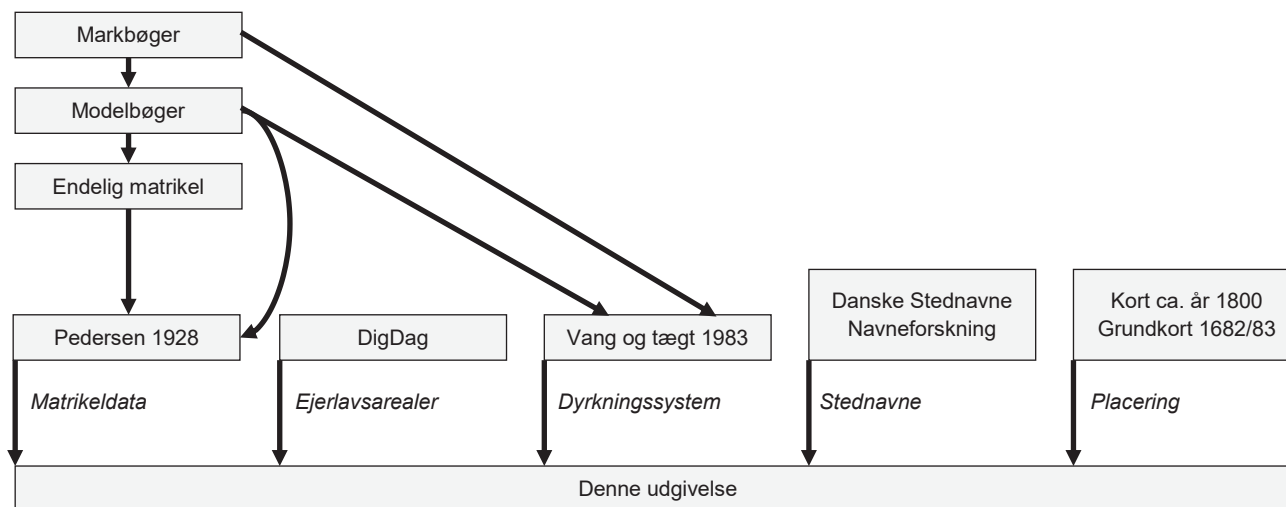
Alle historikere, der har brugt Christian 5.s matrikel som kilde enten i den primære udgave eller gennem f.eks. Henrik

Pedersens tabelværk fra 1928, har i større eller mindre grad stået med følgende dilemma: Matriklen er ganske vist uden sammenligning den bedste og mest detaljerede landsdækkende kilde til landbruget før landbrugsreformernes tid, men det er dog tydeligt, at der er flere større og mindre problemstillinger alt efter, hvad tilgangen er, og efter hvad ens spørgsmål er. Mange bønder har direkte eller indirekte forsøgt at påvirke matrikuleringsarbejdet, så de ikke blev sat i så høj skat. Centraladministrationen havde ansvaret for et kæmpeprojekt med at vurdere de komplekse landbrugssystemer og landskaber, uden at de nødvendigvis i forvejen havde en fyldestgørende indsigt i kompleksiteterne, jævnfør særligt den jyske matrikulering. Og de matrikuleringsfolk, som stod for det praktiske arbejde, skulle nå at opmåle og vurdere over 500.000 agre samt en lang række andre ressourcer inden for relativt kort tid. Hvordan skal man som historiker vurdere problemstillingernes omfang, når der ikke findes en kilde, der er bedre til at sammenligne den med? Basalt set er der tre muligheder, hvoraf ingen kan siges at være helt tilfredsstillende:

Den første og vel mest udbredte tilgang er at konkludere, at matriklen er den bedst mulige kilde, om end med en bevidsthed om, at der er større og mindre usikkerheder, jævnfør herunder. F.eks. kan agerarealerne med få undtagelser og mindre forbehold forventes at være ganske præcise, mens f.eks. hartkornet, der byggede på en række lokale vurderinger samt regionale og landsdækkende vurderinger, må forventes at have mindre præcision i forhold til de faktiske dyrkningsmuligheder – i nogle egne og i nogle sammenhænge mere end

53 Aakjær 1928

54 DigDag 2020



andre. Og uanset hvordan man definerer et dyrkningssystem, kan dette kun gøres med en bevidsthed om, at det må blive en generaliseret klassifikation.

Den anden tilgang er at vurdere oplysninger fra matriklen op mod hinanden, gerne med udgangspunkt i de områder, hvor matriklen er særligt fyldestgørende, og/eller hvor samme forhold er undersøgt flere gange. Finn Steendal Pedersen har f.eks. undersøgt omfanget og resultaterne af klager og revurderinger på Fyn som en del af sine vurderinger af problemstillingerne ved matriklen. Sådanne revurderinger har selvfølgelig også deres problemstillinger, men det interessante er her omfanget af dem og omfanget af rettelser inden for de enkelte dele af matriklen, hvor han blandt andet konkluderede, at mens selve opmålingen gav få og typisk mindre rettelser, så var der særligt usikkerheder ved vurderingerne af brug-hvilerotationen.⁵⁵ Netop spørgsmålet om brug-hvile tog Jørgen Rydén Rømer, jævnfør ovenstående kapitel, fat

⁵⁵ Pedersen 1985: 45-78

Figur 11: Generaliseret diagram over kilderne til tabel 1. Jævnfør den nærmere beskrivelse i dette kapitel er kilderne mere sammenflettede, end det fremgår her umiddelbart, ligesom der i særlige tilfælde er benyttet supplerende litteratur ved bestemmelse af stednavne og placeringer. Danske Stednavne er SDFE's database over nutidige stednavneformer⁵⁶, mens flere navneforsknings-udgivelser, primært udgivelsesserien *Danmarks Stednavne* bind 1-26, er benyttet som primære kilder til nu forsvundne bebyggelsesnavne.⁵⁷

på med udgangspunkt i en række ejerlav, hvor forholdet mellem brug-hvile blev vurderet hele fire gange i matriklen.⁵⁸ Udfordringen er dog dels, at det ikke for alle egne og for alle parametre er muligt at tjekke med flere sæt af oplysninger, dels at det ved de tilfælde, hvor der er dobbeltoplysninger, nogle steder kan være svært at vurdere, hvilke der er bedst, og/eller

⁵⁶ SDFE 2020

⁵⁷ *Danmarks Stednavne* 1922-2013

⁵⁸ Rømer 1989

om begge sæt oplysninger kan indeholde nogle af de samme problemstillinger.

Den tredje og sidste tilgang er at sammenligne, vurdere og evt. berige matriklens oplysninger med andre ældre eller senere kilder. Jævnfør herunder klassificerer Adam Tybjerg Schacke gårde til henholdsvis såkaldte 'enestegårde' og 'enkeltgårde', dels ud fra matriklens egne oplysninger og dels ud fra senere kort fra omkring år 1800, mens både Erland Porsmose, Johnny Grandjean Gøgsig Jakobsen og forfatteren her har sammenlignet og vurderet værdien af hartkorn i henholdsvis Christian 5.s matrikel og i landgilden.⁵⁹ Udfordringen er her, at der kan være sket ændringer i perioden mellem, at kilderne skabtes, samt at der vil være problemstillinger ikke kun ved Christian 5.s matrikel, men også ved sammenligningsgrundlaget.

Bebyggelsesdefinition

Oplysningerne i tabel 1 er oplyst efter bebyggelser på samme måde som hos Henrik Pedersen, der igen fulgte opdelingen i den endelige matrikel. Ligesom det ganske givet har været praktiske og kildemæssige argumenter, som har været baggrunden for, at Pedersen fulgte matriklens definition, har dette også været min begrundelse: Det er f.eks. helt uden for rammerne her at afvige fra matriklens specifikation af, hvornår en gård var del af en landsby, og hvornår en gård var en selvstændig enhed, her kaldet en enkeltgård. Typisk er der ingen tvivl, hverken i samtiden eller når vi studerer forholdene i dag, om hvornår en gruppe af gårde må betragtes som en samlet landsby: Gårdene og husene lå geografisk samlet, havde et fælles bebyggelsesnavn og havde et selvstændigt dyrkningssystem. Men der fandtes også en del grænsetilfælde, hvor grupper af gårde kun levede op til en eller to af disse tre

⁵⁹ Schacke 2003; Schacke 2007; Porsmose 1981; Jakobsen 2005; Dam 2010

kriterier, og der var grader af fællesskab med andre bebyggelser, og grader af hvor samlet gårdene og husene lå.

Den måske største kritik mod matriklens og Pedersens bebyggelsesdefinition kom fra Adam Tybjerg Schacke, der konkluderede, at „Henrik Pedersens tabelværk er mindre velegnet som udgangspunkt for grundigere analyser af bebyggelsesforholdene på Fyn 1684. Og det gælder ikke mindst detaljerede analyser af enkelt- og enestegårdene“.⁶⁰ Baggrund for denne konklusion var dels, at matriklen ikke havde en fast definition på, hvornår en gård, der lå væk fra en landsbykerne, medtages under landsbyen, og hvornår den medtages som en selvstændig bebyggelse. Desuden skelnes der i den endelige matrikel ikke mellem gårde, der havde deres helt eget dyrkningssystem løsrevet fra en landsby, og gårde, der var opført for sig alene, fordi de havde eget bebyggelsesnavn og lå for sig selv, men ellers havde dyrkningsfællesskab med en landsby. Schacke opdeler derfor disse gårde på Fyn i to grupper med udgangspunkt i *Danmarks Stednavne* 1958 og 1969, modelbøgerne 1684 og historiske kort fra omkring år 1800: Enestegårde, defineret som navngivne gårde med deres eget dyrkningssystem, og *enkeltgårde*, defineret som navngivne gårde, der nok var i dyrkningsfællesskab med en landsby, men som lå mindst 200 meter fra denne landsby. Da han ser enestegårde og enkeltgårde i modsætning til landsbyer, der i dansk landbohistorie typisk defineres som bebyggelser med mindst tre gårde, tager Schacke også dobbeltgårde/togårdsbebyggelser i et dyrkningsfællesskab med som enestegårde og enkeltgårde. Til gengæld medtager han kun navngivne bebyggelser. Schacke finder 108 flere eneste- og enkeltgårde end Pedersen på Fyn, hvilket ca. svarer til en forhøjelse på en tredjedel, mens omvendt 22 er medtaget hos Pedersen, men ikke hos Schacke, da nogle gårde ikke kunne lokaliseres sikkert af Schacke på kort fra omkring år 1800, og fordi der var hartkornsforskelle mellem modelbøgerne benyttet i Schackes un-

⁶⁰ Schacke 2003: 51

dersøgelse og det endelige hartkorn hos Pedersen 1928. Derfor betragtes nogle som enkelthuse af Schacke, men som gårde af Pedersen.⁶¹

38 Schackes tilgang fungerede godt til hans formål: Undersøgelse af et- og togårdsbebyggelsers geografiske, dyrkningsmæssige og udviklingsmæssige forhold i en fynsk kontekst. Men tilgangen er ikke hensigtsmæssig i en landsdækkende og bredere bebyggelsesmæssig sammenhæng, ligesom de konkrete kriterier kan diskuteres. Hvis afstandskriteriet ved enkeltgårdene havde været valgt til 100 m, ville der blive flere, og hvis det havde været 300 m, ville der blive færre. Og mens landsbygårdene typisk lå samlet i en lille landsbykerne i ager-egne, kunne landsbygårde ligge ganske spredt i skov- og he-
deegne. Det afstandskriterie, der er funktionelt i én egn, er det ikke nødvendigvis i en anden egn. Hertil kommer diskussionen om kravet om et stednavn, før det kan betragtes som en enkelt- eller enestegård, samt diskussionen, om dobbeltgårde og togårdsbebyggelser skal regnes med. Nogle af landsbygårdene i Søby, figur 8 herover, og Tværskov, figur 40 nedenfor, ville f.eks. efter Schackes kriterier være blevet klassificeret som eneste- og enkeltgårde, hvis de havde været opført under et gårdsnavn i matriklen.

De glidende overgange, der var mellem gårdtyperne på Fyn hos Schacke ved landsbygårde, enkeltgårde og enestegårde, var endnu mere udtalt i Jylland. Når der som i størstedelen af Vest- og Nordjylland ikke var diger eller hegn mellem de enkelte ejerlav og dyrkningssystemer, og når der var dyrkningsfrihed ved de enkelte agre, var der intet i vejen for alle mulige hybrider mellem landsbygårde, og det som Schacke definerer som henholdsvis enestegårde og enkeltgårde. I de typisk mindre landsbyer kunne gårdene have deres agre liggende delvist hver for sig, og det var i større eller mindre grad op til den enkelte bonde, hvad der skulle sås det enkelte år. Enkeltgårde og enestegårde kunne have deres agre liggende

61 Schacke 2003: 45-51

primært ved gården, men dertil andre agre liggende sammen med andre gårde, ligesom de kunne have fælles græsningsarealer. I egnen nær Lemvig og Struer var næsten alle gårde enkeltgårde, eller måske enestegårde hvis man ønsker at bruge Schackes terminologi. Men f.eks. blev der i matriklen under landsbynavnet Øster Bøvling opgjort syv gårde, og under landsbynavnet Nørre Nissum var der opgjort seks gårde. Reelt dækkede dette dog over enkeltgårde og enestegårde, der ud over deres gamle og mere eller mindre separatliggende jorder også dyrkede de tidligere hovedgårdsjorder fra henholdsvis Rysensteen og Kongensgård mellem sig.⁶² Hermed kan det bedst betegnes som kombineret landsbyfællesskab og enestegårdsdrift i Schackes terminologi.

De ovenstående vurderinger er foretaget af Ellen Damgaard i en artikel fra 2006 om enkeltgårde og enestegårde i egnen lige syd for Limfjorden, der på trods af ganske gode jorder ikke havde egentlige landsbyer som i Thy og Mors nord for Limfjorden med samme landskabstype. Hun betegner selv gårdene i hele området som enestegårde ud fra Schackes terminologi, men de må nærmere betegnes som hybrider og mellemstadier. F.eks. gennemgik mange af gårdene i området udskiftninger omkring år 1800, da agrene lå delvist flettet ind i hinanden, hvilket jo ikke havde været nødvendigt, hvis det havde været egentlige enestegårde.⁶³

Selv ikke på Fyn var der en entydig grænse mellem enkeltgårde og enestegårde, tværtimod var der flere hybrider, om end ikke så udtalt som i de jyske områder uden hegn og diger. Ifølge Schackes registrering havde 15 enkeltgårde ud af 157 ud over dyrkningsfællesskab med andre bebyggelser også deres egne løkker, vænger og indelukker for sig.⁶⁴ Modsvarende havde 24 enestegårde ud af 272 ganske vist deres eget dyrk-

62 Damgaard 2006: 211

63 Korsgaard 2019a; Korsgaard 2019b

64 Schacke 2000b: 6, 7, 10, 41, 42, 100, 101, 107, 112, 116, 117, 136, 187, 191

ningssystem, men dertil kom, at de havde nogle agre sammen med landsbybebyggelser.⁶⁵ Som eksempel kan nævnes Stubendrup i Søllinge Sogn, der af Schacke er klassificeret som enestegård, selvom der under dyrkningssystemet står „Er også med i 2 af Eskilstrup's marker“, mens der under Bubelgård, klassificeret som enkeltgård, står „Med Bubel, men også med Ingslev og egne løkker“.⁶⁶

Landsbyer kunne også have helt eller delvist fællesdyrningssystem sammen med andre landsbyer. Ligesom Schacke opererer med enestegårde og enkeltgårde, ville man dermed kunne operere med begreberne enestelandsbyer og enkeltlandsbyer. Karl-Erik Frandsen fremhæver en række af disse mere eller mindre integrerede dyrkningssystemer mellem to eller flere landsbyer⁶⁷ i sin disputats fra 1983 og har rekonstrueret et af disse i Dreslette Sogn ved Assens bestående af Skårup (9 gårde), Mullerød (3 gårde) samt enkeltgårdene Ørbæk og Simmersholm, se figur 12. Jævnfør tabel 1 var agerandelen for ejerlavet 66,1 %, og den relative taksering var 26,5 tønner hartkorn pr. km². Det var altså et ganske agerbrugsorienteret og højt takseret ejerlav. Gårdene havde både deres agre liggende imellem hinandens i alle tre hovedvange (Kirkemarken, Skårup vænge og Storemarken) samt i særindhegnede og individuelle indelukker. Der kunne i sådanne større og fragmenterede fællesskaber mellem flere bebyggelser være langt fra gårdene og ud til deres yderste agre, i dette tilfælde op til fem kilometer. Frandsen skriver da også lakonisk, at „fordelen ved et sådant system kan være vanskelig at se, medens til gengæld ulemperne springer i øjnene ved et blik på det rekonstruerede kort“.⁶⁸ Til gengæld kan man nemt forestille sig, om

end det er svært at bevise, hvordan en sådan dyrknings- og bebyggelsessituation er opstået: Skårup er ganske givet den ældste bebyggelse, da den var størst og lå i centrum i forhold til de tre hovedvange, mens de øvrige tre bebyggelser må være opstået, efterhånden som tidligere kystskovsområder og græsningsområder mod syd blev ryddet og opdyrket. De nye opdyrkede agre er dels blevet tilføjet den ene vang, kaldet Storemarken, der med ca. 3,5 km var ekstremt lang, og dels indrettet som individuelle indelukker under de enkelte gårde. Resultatet blev et stadigt mere upraktisk dyrkningssystem, der dog havde den fordel, at agrene blev spredte, og hver gård fik noget af de forskellige typer af jord.

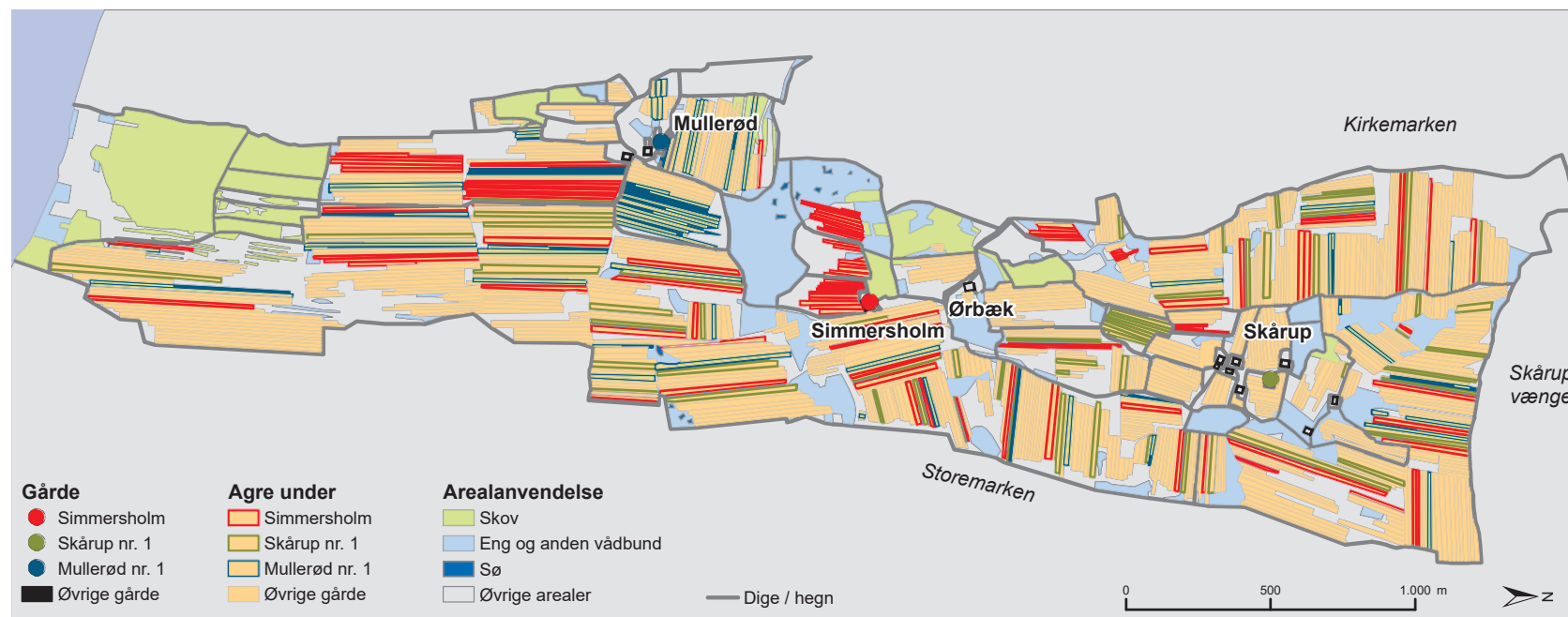
Ejerlavet er på mange måder et glimrende eksempel på, at forholdene kunne være mere komplekse end generaliserede begreber, som Schackes betegnelser, og simple data, som i tabel 1, umiddelbart giver udtryk for. Enkeltgården Simmersholm havde ganske vist agre spredt i de tre hovedvange, men dertil havde den en betragtelig del af sine jorder i tre indhegnede indelukker beliggende lige ved gården – det må betegnes som et lille trevangsbrug inde i et stort og komplekst trevangsbrug. Gården var altså, i Schackes terminologi, delvist en enestegård og delvist en enkeltgård. Også gård nr. 1 i Mullerød samt i mindre grad gård nr. 1 i Skårup havde et indelukke for sig, mens andre gårde havde indelukker sammen med en eller flere andre gårde. I Karl-Erik Frandsens klassifikation af dyrkningssystemerne er ejerlavets dyrkningssystem sat til uregelmæssigt trevangsbrug. I kraft af at der var tre hovedvange, er dette nok den bedste klassifikationsmulighed, men den adskiller sig dog både med de mange indelukker samt ved, at den ene vang, Storemarken, var mere end dobbelt så stor som de to andre hovedvange.

65 Schacke 2000b: 10, 45, 57, 62, 64, 111, 120, 122, 127, 132, 134, 135, 140, 141, 159, 160, 173, 182, 189, 207, 214

66 Schacke 2000b: 191, 214

67 Frandsen 1983: 86-90, 110, 122, 126-127, 138-140, 153-154, 165, 176, 192, 224

68 Frandsen 1983: 86-91



Figur 12: Rekonstruktion af agrene i 1682 i ejerlavet bestående af landsbyerne Skårup og Mullerød samt enkeltgårdene Simmersholm og Ørbæk, Dreslette Sogn, Sydfyn. Bemærk at agergrænserne ved de tre fremhævede gårde er gjort ekstra tykke for synlighedens skyld, samt at vest vender opad. Digitaliseret fra Karl-Erik Frandsen 1983 s. 88-89 med tilføjelser af arealanvendelse og dige/hegn fra udskiftningskort fra 1784.

De fleste bebyggelser, bebyggelsesstrukturer og dyrknings-systemer er relativt nemme at definere, men der fandtes altså også et betragteligt antal, hvor der var glidende overgange og særegne forhold. I denne udgivelse angiver en enkeltgård en gård opført for sig, altså ikke under en landsby, i den endelige matrikel jævnfør Pedersen 1928. Det er uden for mine rammer her at gendefinere klassifikationerne, og jeg mener også, at en gendefinering som Schackes skaber andre og nye problemstillinger.

Bebyggelsesplacering og -navn

Bebyggelserne er blevet placeret som punkter i GIS, Geografisk Informations System, dvs. et program der kan vise, tilpasse og udarbejde digitale kort, hvorefter koordinaterne er udtrukket i den danske geografiske standard EUREF89 zone 32.

Den grundlæggende placering blev foretaget i forbindelse med mit speciale og den efterfølgende udgivelse af *Historisk-Geografisk Atlas*, primært på baggrund af de rekonstruerede grundkort 1682/83 fra *Danmarks Administrative Inddeling efter 1660*.⁶⁹ I forbindelse med denne udgivelse er placeringerne blevet forbedret og udbygget, primært på baggrund af placerede sognekort fra begyndelsen af 1800-tallet, sekundært i komplicerede tilfælde på baggrund af udskiftningskort, original-1 kort, *Trap Danmark* 5. udgave, *Danmarks Stednavne* og

⁶⁹ Dam 2004; Dam og Jakobsen 2008; Frandsen 1984a; Frandsen 1984b

en lang række andre skriftlige kilder.⁷⁰ I landsbyer er bebyggelsespunktet tilstræbt placeret i centrum af landsbyen, typisk ved den primære gade, mens punktet ved enkeltbebyggelser og hovedgårde er placeret ved gårdspladsen.

I langt de fleste tilfælde har der ikke været større tvivl eller usikkerhed om, hvor bebyggelsespunktet for 1680'erne skulle placeres: Sognekortene viser hovedparten af gårdene, både landsbygårde og enkeltgårde, fra før udskiftningerne og udflytningerne omkring år 1800. Hvor dette ikke var tilfældet, kunne de typisk findes på de lidt ældre og mere detaljerede udskiftningskort og original-1 kort. Udfordringerne og tvivlstilfældene har typisk været dels ved de spredte eller fragmenterede bebyggelser i primært Nord- og Vestjylland, og dels ved de typisk små forsvundne bebyggelser over hele landet, der ikke kunne genfindes på kort omkring år 1800.

Ved nogle dobbeltgårde og nogle mindre landsbyer i Nord- og Vestjylland kunne der være betydelig afstand mellem de enkelte gårde, f.eks. 500 m eller mere. I disse tilfælde er punktet og dermed den udregnede koordinat blevet placeret imellem gårdene, selvom dette betyder, at punktet lander i åben mark. De nord- og vestjyske gårde havde ikke samme tætte og stabile dyrkningsfællesskab som på Øerne, og det kan heller ikke afvises, at en del af dem har skiftet placering fra 1680'erne, til de første gang optræder på kort omkring år 1800.

En større og langt mere tidskrævende opgave har været at lokalisere de bebyggelser, som ikke findes på historiske kort. Det er dels helt små bebyggelser, typisk enkelthuse, som det ikke er lykkedes at lokalisere nærmere end til sognet. Disse udgør 4,4% af bebyggelserne, men dog kun 0,4% af hartkornet. Disse geografisk usikre bebyggelser er markeret med note 1 i tabel 1. Desuden er yderligere 4,2% af bebyggelserne (1,2% af hartkornet) placeret med en mindre geografisk usikkerhed, hvilket er markeret med note 2 i tabel 1. Det drejer sig pri-

⁷⁰ SDFE og GST 2020; *Danmarks Stednavne 1922-2013*; *Trap Danmark 1958-1972*

mært om forsvundne bebyggelser, hvis omtrentlige placering er beskrevet i skriftlige kilder, samt om bebyggelser hvor bebyggelsesnavnet kan fortælle den omtrentlige placering, f.eks. hvis navnet har overlevet i marknavne på kortene omkring år 1800. Typisk var også disse bebyggelser mindre, men der var dog også middelstore landsbyer imellem, f.eks. landsbyer, som var blevet nedlagt af de ekspanderende hovedgårde i slutningen af 1600-tallet samt i 1700-tallet.

Bebyggelsesnavnene og navne på administrative områder er standardiseret efter de nutidige staveformer, primært foretaget i forbindelse med mit postdoc-projekt *Bebyggelser og stednavnetyper*.⁷¹ Standardiseringen skete efter SDFE's database *Danske Stednavne*, der indeholder såvel de godt 25.000 autoriserede stednavne, samt yderligere over 100.000 stednavnes faste staveformer.⁷² I de tilfælde, hvor stednavnet ikke findes i dag, er den primære staveform i navneforskningsudgivelser som f.eks. *Danmarks Stednavne 1922-2013* og *Danske Stednavne 2008* af Bent Jørgensen valgt.

Agerareal

Det skal fremhæves, at agerarealet, der i tabel 1 er opgjort i hektar og ikke som hos Pedersen i tønder land, er det samlede opdyrkede areal. De enkelte år i 1680'erne lå en del af disse agre i næsten alle ejerlav hen som græsningsarealer og fælder, s. 62 ff. Agerarealerne har Henrik Pedersen fundet i modelbøgerne, da disse oplysninger ikke findes i den endelige matrikel.

Matriklens agerareal er nok den mindst problematiske oplysning i denne kildeudgivelse. Opmålinger med kæder kunne selvfølgelig ikke blive 100% præcise, og som beskrevet under afsnittene om opmåling og vurdering henholdsvis på Øerne og i Jylland skete denne med relativt få måltagninger, ty-

⁷¹ Dam 2015

⁷² SDFE 2020

pisk et længdemål og to breddemål pr. ager. De fleste af de kontrol- og genmålinger, der blev foretaget efter selve matrikuleringen i 1681-83, viste således også kun mindre afvigelser. Der blev kun foretaget tolv hele eller delvise genopmålinger af agre på hele Fyn, og heraf var det kun de fire, der gav differentierende resultat, heraf en i den østfynske landsby Øksendrup, hvor det tilsyneladende skyldtes et bevidst forsøg på at skjule ca. en tredjedel af agrene.⁷³ Øksendrup var dog et ekstremt tilfælde, og både antallet og omfanget af genvurderinger ved bonitet og brug-hvile var langt større. Det var sværere at vurdere kvaliteten og brugen af jorderne, end det var at finde dem og opmåle dem.

Alle agre skulle i princippet opmåles, men nogle af dem, som lå langt fra bebyggelserne, var dog reelt opgivet for længe siden, og andre langt fra bebyggelserne blev kun dyrket uden gødning og med lange hviletider. Der må have været en glidende overgang mellem områder, der nok havde højryggede agre i mindre grad, da de havde været opdyrket for længe siden, men som i 1680'erne reelt kun var græsningsarealer, over til jorder, der bare havde lange hviletider. På Fyn kom der i 1685 23 klager over områder, som var blevet bedømt til agerjord, men hvor bønderne og/eller godsejerne påstod, at disse reelt kun var græsningsområder. Heraf fik hovedparten helt eller delvist ret, hvorefter områderne blev vurderet i forhold til græsningsværdier, hvilket gav en mindre hartkornsværdi.⁷⁴ Men selvom 23 er betydelig flere sager end revurdering af selve arealopmålingerne, så er det dog et lavt tal for et så stort område som Fyn. Bønderne har selvfølgelig næppe klaget, hvis fejlvurderingen skete den anden vej, altså hvis jorder fejlagtigt kun blev bedømt som græsning, selvom de blev dyrket med lange hviletider.

En problemstilling ved flere historikers brug af agerarealer fra Christian 5.s matrikel er, hvis de uden større forbehold

73 Pedersen 1985: 66; Hansen og Steensberg 1951: 85-87

74 Pedersen 1985: 67

benyttes til at beskrive en senere eller tidligere periode ud fra en antagelse om, at der ikke fandt nævneværdige nyopdyrking eller nævneværdige opgivelser sted under dyrkningsfællesskabets tid. Den bedste mulighed, der findes for at problematisere denne antagelse, er i egne kortlagt med detaljerede og præcise rytterdistriktskort omkring 1770, altså før udskiftninger og landboreformer. Carl Rise Hansen og Axel Steensberg fandt ved de tre detailundersøgte landsbyer i 1951 en agerfremgang fra 1680'erne til omkring 1770 på henholdsvis 8,9 % (Snekkerup), 13,2 % (Hejninge) og 24,7 % (Grøfte). Da Snekkerup i 1680'erne havde det mest agerbrugsorienterede landbrug, mens Grøfte havde haft mindst ager, men i stedet meget skov og mange græsningsarealer, er dette ikke overraskende. Selvom landsbyerne lå relativt tæt på hinanden, havde nogle ejerlav langt bedre mulighed for nyopdyrking. Opdyrking og ændringer i denne periode har dog været mindre, end de var under de efterfølgende store omvæltninger ved landboreformerne, og mindre end under de store bebyggelses- og landskabsændringer i middelalderen. I vikingetiden og i det meste af middelalderen blev der anlagt en lang række nye bebyggelser, mens flere bebyggelser omvendt blev nedlagt i den senere del af middelalderen. Omfanget af disse ændringer, og hvilken betydning de fik for agerarealet, kan ikke fastslås præcist, men studier af de særligt righoldige middelalderlige kilder fra Falster og en landsdækkende sammenligning af landgildehartkornet, der var fastsat omkring 1400, og hartkornet fra Christian 5.s matrikel viser som minimum, at der var store forskelle på såvel regionalt som lokalt niveau.⁷⁵

Hartkorn

Hartkornet var hele målet og slutresultatet for matriklen – det var dette, som skatten skulle sættes efter – mens opmålingerne af agrene, boniteringer m.m. og opdelingen i bebyggelser bare

75 Dam 2010: 223-234; Dam 2021

var trin på vejen for at nå frem til at sætte hartkornsskatten pr. gård og til at administrere skatteinddragelserne efterfølgende. Basalt set er hartkornet, jævnfør ovenstående afsnit, udregnet ved agerareal ganget bonitet ganget hviletidsbrøken, om end matriklen i sidste ende anvendte en simplere form i Jylland. Hertil kom en skønsmæssig vurdering af de uopdyrkede områder på både Øerne og i Jylland. Hartkornet i den endelige matrikel, sådan som det optræder i tabel 1, er selvfølgelig en præcis oplysning om, hvor meget der måtte ydes i jordskat, men det store spørgsmål er, hvor retfærdig denne skattesættelse var ud fra landbrugspotentialer.

Det følgende er en opsummerende og konkluderende vurdering af hartkornet som mål for produktionsmulighederne, som bygger på beskrivelserne i de ovenstående afsnit i dette kapitel. Agerarealet må vurderes til at være ganske præcist, dog kan enkelte agerjorder langt fra bebyggelserne være overset, og enkelte mindre områder, der reelt var græsningsområder, kan være blevet vurderet som ager. Brug-hvileforholdet endte med at blive baseret på de overordnede vurderinger i modelbogen, og selvom heller ikke denne vurdering var uproblematisk, så viser ikke mindst Jørgen Rydén Rømers gennemgang og særligt righoldige kilder, at det dog var den bedste mulighed.⁷⁶ Måske endte brugstiden med at være sat lidt for højt, jævnfør beskrivelser af de ekstra og uregelmæssige hvilende agre, lejdejorderne, men det kan ikke dreje sig om mange procent. Den største usikkerhedsfaktor må derfor være boniteringerne, der er overraskende lidt undersøgt i litteraturen. Overraskende, fordi boniteringen havde større betydning for hartkorn end fastsættelsen af brug- og hviletiderne. Mens diskussionerne om brug og hvile typisk handlede om forskelle på mellem 0-30 %, så var hartkornsværdien af den bedste jord på Øerne tre gange bedre end den dårligste (0,17 kontra 0,50 tønder hartkorn pr. tønder land) og i Jylland ti gange bedre (0,05 kontra 0,50 tønder hartkorn pr. tønder land). Når

76 Rømer 1989

boniteringerne studeres i dag, fremstår de overordnet set meget plausible ud fra vores kendskab til det historiske landbrugslandskab og til naturlandskabet: Ofteft var de højest omkring bebyggelserne, hvor der blev gødet meget, og lavere jo længere agrene lå væk. Ofteft relaterede boniteterne til naturlandskabet: bedst på jævnt skrånende morænelersjorder og lavere på vandlidende jorder og de mest sandede jorder. Også sammenligninger med boniteringerne i 1844-matriklen viser et overordnet sammenfald. Samlet set fremstår bonitering i Christian 5.s matrikel som ganske god – i hvert fald er der ikke fundet argumenter eller belæg for det modsatte. Men det skal fremhæves, at bonitering var en skønssag på stedet, hvor mange faktorer skulle inddrages og overvejes. Det var ikke en eksakt videnskab, og en jord, der kunne være god i et år med megen nedbør, kunne være relativt dårlig et andet år med kun lidt nedbør. Desuden skal det fremhæves, at boniteten ligesom agerarealer og brug-hvileforhold kunne ændres over tid som følge af teknologiske udviklinger, klimaændringer og markedsændringer. Boniteten i matriklen er selvfølgelig et øjebliksbillede af 1680'erne.

Vurdering af kvaliteten ved hartkornsansættelsen af de uopdyrkede områder er ligeledes kompleks. Det letteste er at påpege problemstillingerne, mens betydningen af disse for det endelige hartkornstal er sværere at vurdere, da flere faktorer spillede ind – herimellem også de senere tiltag for at reducere problemstillingerne. Problemstillingerne skal særligt ses ud fra, at vurderingerne af de uopdyrkede områder ikke byggede på en opmåling, men kun en skønsmæssig og dermed usikker vurdering. Denne usikkerhed betød tilsyneladende også, at vurderingerne blev sat forholdsvis lavt og konservative. I hvert fald er det værd at bemærke, at der kun indkom ganske få klager fra bønderne og godsejerne om disse vurderinger – de har været ganske tilfredse med de konservative vurderinger. Omvendt viste genbesigtigelser på initiativ fra matriklens folk, at der kunne være ganske store forglemmelser og for lavt satte vurderinger. F.eks. fremviser Finn Stendal

Pedersen flere eksempler på genbesigtigelser, der resulterede i mere end det dobbelte hø- og græsningshartkorn, mens Carl Rise Hansen og Axel Steensberg fremviser eksempler på større områder, der i første omgang var blevet overset helt, samt eksemplet på en bonde, der efter at blive udspurgt, indrømmede, at han kunne høste dobbelt så meget hø og mosefoder, som han først var blevet vurderet til.⁷⁷ Sådanne genbesigtigelser vil jo primært have forekommet, hvor der har været mistanke om manglende hartkornsansættelse, og selvom det derfor ikke kan forventes, at disse sager var repræsentative for alle områder, så fremstår det dog som om, at ansættelserne af hartkornet i de uopdyrkede områder generelt var mangelfulde. Erland Porsmose konkluderer da også på baggrund af gennemgangen af de fynske modelbøger:

at der er sket en eklatant nedvurdering af de sekundære ressourcer, givetvis i forbindelse med den relativt ringe vægt, der blev lagt herpå i instrukserne og i forbindelse hermed også den skønmæssige vurdering og de relativt vanskelige kontrolmuligheder. I hvert fald kan det næppe betvivles, at brugere og besiddere af disse sekundære ressourcer, og det vil først og fremmest sige skovbygdeboere og herregårde, har nydt en relativ fordel i hartkornsvurderingen over for slettebygdernes [område med intensivt agerbrug] regelmæssige trevangsbrug med relativt knappe alternative ressourcer.⁷⁸

Selvom jeg grundlæggende tilslutter mig Porsmoses konklusion om en relativt lavere og mindre komplet vurdering af uopdyrkede områder, så skal det dog pointeres, at hans konklusion bygger på modelbøgerne – agerhartkornet kontra de øvrige typer af hartkorn – hvorimod den endelige matrikel gav flere fordele for bønderne i områder domineret af ager-

brug. Bebyggelser med relativt få engområder fik fradrag i det endelige hartkorn 1688, hvorved de mest agerbrugsdominerede gårde fik f.eks. $1/16-1/8$ reduktion af den samlede hartkornsats. Desuden havde disse gårde også en anden fordel: Græsningsværdien af agrene, såvel efter kornet var høstet, såvel som den del der lå hvilende hen som fællede, blev ikke hartkornssat. Det vil sige, at en stor del af græsningsarealet, særligt ved de agerbrugsdominerede gårde, slap for vurdering og skat. Hermed bliver vurderingen af den endelige hartkornsats' retfærdighed ekstra svær. Gårde i egne med mange uopdyrkede områder havde nogle fordele, mens gårde med relativt mange agerjorder havde andre fordele.

Johnny Grandjean Gøgsig Jakobsen har sammenlignet størrelserne på landgildehartkornet og hartkornet fra Christian 5.s matrikel i Nordvestsjælland, hvor han konkluderer, at der er „en forholdsvis klar tendens til, at de mest agerorienterede sogne gennemgående oplevede en større nedgang i hartkornstakseringen i 1688 end de mere græsningsorienterede“.⁷⁹ En lignende tendens har jeg fundet i landsdækkende analyser af de to matrikler.⁸⁰ Hvis Christian 5.s matrikel var relativt uretfærdig over for de agerbrugsorienterede landbrug, så var landgildehartkornet endog endnu mere uretfærdigt. Spørgsmålet er dog, om dette er udtryk for, at landgildehartkornet oprindeligt var endnu mere begunstigende end Christian 5.s matrikel for landbrug med mange uopdyrkede arealer, eller om det var et resultat af, at områder med flere uopdyrkede arealer også havde bedst mulighed for udvidelser i perioden mellem den primære fastsættelse af landgildehartkornet omkring år 1400 og udarbejdelsen af Christian 5.s matrikel i 1680'erne. Det er kort sagt svært at vurdere i dag, om forskellene skyldes forskellige kriterier og/eller regionale forskelle i udviklingen i perioden mellem de to fastsættelser.

77 Pedersen 1985: 74-78; Hansen og Steensberg 1951: 119-120

78 Porsmose 1981: 94

79 Jakobsen 2005: 37

80 Dam 2010: 223-234

Samlet set er vurderingen, at hartkornet fra Christian 5.s matrikel nok var den største, mest komplekse og bedste vurdering af landbrugsarealerne i dyrkningsfællesskabet, men det er dog i sidste ende baseret på de muligheder, som fandtes teknologisk, videnskabsmæssigt og tidsmæssigt i 1680'erne. Hartkornstallet er baseret på en kombination af opmålinger, skønsmæssige vurderinger og en kompliceret sammenregning ud fra, hvad man i samtiden anså for det bedst mulige og mest retfærdige. En vurdering af den samlede produktionsværdi af et landskab er langt mere komplekst end en opmåling, og hartkornet kunne derfor i bedste fald kun blive en kvalificeret vurdering, ikke et eksakt resultat.

Gårde og huse med jord

Under bebyggelserne i tabel 1 er antallet og hartkornssatsen på de enkelte brugsenheder opdelt i henholdsvis gårde, defineret som brugsenheder med mindst en tønde hartkorn, samt huse med jord, defineret som brugsenheder med mindre end en tønde hartkorn. En sådan stringent definition på, hvad der var en gård, og hvad der var et husmandssted, er en moderne konstruktion, mens matriklen og dens samtidig benyttede mere graduerede og flydende betegnelser som f.eks. gårde, helgårde, halvgårde, gårdsæder, bol, halvbol og huse. Der var i samtiden ikke en fast definition på nogen af disse betegnelser, hverken vurderet ud fra landgildehartkorn eller hartkorn fra Christian 5.s matrikel, men der var dog tendenser. Adam Tybjærg Schacke har i Midtjylland fundet, at brugsenheder i modelbøgerne benævnt som huse i overvejende grad var under 0,5 tønde hartkorn, brugsenheder benævnt bol i overvejende grad var på mellem 0,5 og 1,5 tønde hartkorn, mens gårde i overvejende grad var større end dette. Men der var også nogle eksempler på bol på under 0,25 tønder hartkorn, huse på over en tønde hartkorn og gårde i næsten alle størrel-

ser.⁸¹ I øvrigt kan benævnelserne godt skifte fra kilde til kilde samt over tid. En lille bebyggelse i Sevel Sogn ved Skive, der i dag hedder Krejlgård, angives i markbogen 1683 som „Kreylluuset“, i den endelige matrikel 1688 som „Kreylluusboel“ og på Videnskabernes Selskabs konceptkort 1791 som „Krailegd“. Hermed er hele udviklingen fra hus til bol og til gård repræsenteret gennem et stednavns overlevering.⁸²

Det skal desuden fremhæves, at tabel 1 følger matriklens definition på en brugsenhed (gård eller hus), hvor denne definition kunne bygge videre på Frederik 3.s matrikel, der igen kunne have tråde længere tilbage i tiden. Enkelte gårde var uden brugere i 1680'erne, og nogle gårde havde omvendt to eller flere brugere. Henrik Pedersen udgav i 1912 en artikel om gårdene i matriklen uden brugere, defineret som gårde, hvor der enten ikke var beboere på gården, og/eller hvor agrene ikke blev dyrket fra gården. Disse 'ødegårde' udgjorde 4,6 % af landets gårde og dækkede over noget forskellige situationer: fra gårde der havde været øde længe, gårde der kun var ubesatte lige ved matriklens udarbejdelse, gårde hvor agrene blev dyrket fra andre gårde, samt gårde hvor agrene lå uopdyrkede hen.⁸³

På tilsvarende vis dækkede gårde med mere end en bruger over noget forskellige situationer. Det kunne dække over to i praksis selvstændige landbrug komplet med to gårdsbygninger, der bare oprindeligt havde været ét landbrug, hvorfor gården/gårdene i de delvist traditionsbundne kilder er videreført som én brugsenhed. Eller det kunne være et fælles landbrug, der blev drevet af f.eks. to brødre eller far/søn, f.eks. i forbindelse med et glidende generationsskifte. Desuden kunne en gård både være ligeligt delt mellem to brugere, eller det kunne dreje sig om, at den ene kun havde en lille del, f.eks. i forbindelse med en aftægtsordning. Fridlev Skrubbeltrang har

81 Schacke 2007: 131-135

82 *Danmarks Stednavne* 17: 239

83 Pedersen 1912

vißt, at der kun var et par procent gårde med mere end en bruger på Øerne, mens det var omkring en ud af fem gårde i Jylland, heraf særligt i de hederige, vestjyske egne. Gårde med flere brugere fandtes altså langt oftere i Jylland. I langt de fleste tilfælde drejede det sig om to brugere, men det kunne også være betydeligt flere. I Nørre Tarp, Lunde Sogn nord for Varde, var der seks brugere, og deres jorder blev opmålt hver for sig i 1683. Alligevel blev den opført som en enkeltgård på 16,9 tønder hartkorn, da den „i forrige tider“ havde været en helgård. Nørre Tarp var dog et ekstremt eksempel.⁸⁴

Både i forhold til gårde uden brugere (ødegårde) samt ved gårde med to eller flere brugere må det konstateres, at dette reelt dækkede over ganske forskellige forhold, samt at det kunne skifte over tid. Historikere med fokus på disse forhold må nødvendigvis tilgå andre kilder, ikke kun markbøger og modelbøger, men også f.eks. jordebøger og fæstebreve for at få nærmere indblik i de konkrete situationer.

En landsgennemsnitlig bondegård var på 5,7 tønder hartkorn, men dette dækkede dog over store variationer både inden for de enkelte landsbyer og landsdelene imellem, jævnfør kapitel 5. Det var hverken sjældent med gårde på mere end 10 tønder hartkorn eller gårde på under 3 tønder hartkorn – de sidste var så ofte omtalt som bol eller halvgårde i samtidige kilder. De fleste var dog på mellem 3 og 10 tønder hartkorn. I nogle landsbyer var gårdene helt eller delvist *egaliserede*, dvs. jorder var blevet omfordelt, så gårdene var lige store og ydede det samme i landgilde. Dette blev gjort ud fra landgildehartkorn. I 1662-/1664-matriklen var det 40,2 % af landsbygårdene, der var egaliseret til ens størrelse og ydelse i forhold til mindst én anden gård i landsbyer, mens 9,6 % af gårdene lå i komplet egaliserede byer. Da hartkornet i Christian 5.s matrikel byggede på en anden vurdering end landgildehartkornet, kan det ikke siges sikkert ud fra matriklen, om gårde af næ-

sten samme størrelse var egaliserede eller bare havde næsten samme størrelse.⁸⁵

Huse uden jord

Hvis agerarealet, jævnfør herover, kan betragtes som den mindst problemfyldte oplysning i matriklen, må antallet af huse uden jord anses for den mest problemfyldte. I en særskilt kolonne i tabel 1 er oplistet antallet af huse uden hartkorn. Disse huse kunne måske have haft en kålhav eller lignende, men den var i så fald ikke blevet fundet værd at opmåle eller vurdere. Da sådanne huse ikke havde matrikulær eller skattemæssig betydning, blev de ikke medtaget i alle tilfælde. Inden for nogle opmålingskommissioner var de næsten fraværende, mens tallene i andre områder fremstår sandsynlige. Fridlev Skrubbeltrang har i sin afhandling fra 1940 vurderet tallene til at svare til de faktiske tal i 58 herreder, mens tallene var underrepræsenteret i 36 herreder og stort set fraværende i 45 herreder.⁸⁶ Forskellen mellem disse herreder er altså først og fremmest kildemæssig og ikke udtryk for faktiske forskelle i 1680'erne. Hvis det ønskes at undersøge forskelle i hustal for større områder, bør registreringspraksissen altså vurderes, evt. med støtte i Skrubbeltrangs opgørelse, og det mest sikre er at undersøge forholdene for et kommissionsområde ad gangen.⁸⁷

Dyrkningssystemer

Registreringerne af dyrkningssystemer i landsbyerne er taget fra Karl-Erik Frandsens afhandling fra 1983, *Vang og tægt*. For en nærmere beskrivelse af de enkelte dyrkningssystemer som f.eks. trevangsbrug og græsmarksbrug uden tægter skal hen-

84 Skrubbeltrang 1971

85 Dam 2010: 234-242

86 Skrubbeltrang 1940: 22

87 Skrubbeltrang 1975; Dam og Jakobsen 2008: 104-105

vises til afhandlingen eller til kapitel 4, mens der her kun skal skitseres de vigtigste problemstillinger.

Karl-Erik Frandsens afhandling må betragtes som et af de vigtigste værker inden for 1900-tallets landbrugshistorie, da den præsenterer en landsdækkende analyse og kortlægning af alle landets godt 5.000 landsbydyrkningssystemer, som gennem mere end 500 år havde stor betydning for hele landbosamfundet. Men som Frandsen også selv løbende illustrerer med lokale nedslag, så er hans registreringer af dyrkningssystemer i større eller mindre grad en generaliseret klassificering. Alle dyrkningssystemer havde større eller mindre særforhold, f.eks. større eller mindre indhegnede særjorder og haver til gårdene (toftejorder og indelukker), og der kunne være ganske små eller middelstore særindhegnede vange, f.eks. i et nyopdyrket tidligere skovlandskab. Dermed kan det være en vurderingssag, om en landsby skal betragtes som havende tre eller fire vange. Der er flere grænsetilfælde, hvor klassifikationen kan diskuteres.

Som eksempel på noget mere komplekse og atypiske dyrkningssystemer kan fremhæves nabolandsbyerne Viemose og Balle beliggende på Sydsjælland. Hos Frandsen og dermed også i tabel 1 er Viemose registreret som uregelmæssigt trevangsbrug, mens Balle er registreret som almindeligt trevangsbrug, hvor to vange var i brug hvert år, mens en vang hvilede. Eiler Worsøe har i en artikel fra 2005 beskrevet de to dyrkningssystemer nærmere, bl.a. med udgangspunkt i flere skriftlige kilder og de ellers sjældne rytterdistriktskort, som giver et detaljeret indblik i landskaberne i starten af 1770, hvilket findes for netop disse to ejerlav. Worsøe viser, at Viemose med i alt 29 gårde i 1680'erne delvist var delt i to landsbydele (Nørre og Sønder) med tre indhegnede vange vest for landsbyen (Nordre Mark, Vestre Mark og Søndre Mark), mens der øst for landsbyen var et stort område, kaldet Østre Mark, hvor de enkelte gårde alle havde særindhegnede jorder. Nordre Mark hørte udelukkede under gårdene i Nørre Viemose, Søndre Mark hørte udelukkede under gårdene i Sønder Vie-

mose, mens Vestre Mark hørte under såvel Sønder som Nørre Viemose. Hermed havde alle gårdene del i to vange (bare fordelt på tre vange), mens Østre Mark tjente som den tredje „vang“, dog fordelt på særindhegnede marker til de enkelte gårde. Balle med 11 gårde i 1680'erne havde med tre store vange et noget mere traditionelt trevangsbrug, men også her var der ud over de tre primære vange en lang række særindhegnede områder: nogle primært med agre, nogle primært med eng og andre primært med skov. For baggrunden og udviklingen af de to særegne dyrkningssystemer skal henvises til Worsøes artikel,⁸⁸ og pointen er her alene, at jo mere der dyrkes ned i de konkrete systemer, jo mere komplekse og forskelligartede viser de sig ofte at være.

Særligt i de vestjyske og nørrejyske dyrkningssystemer var der en betydelig fleksibilitet, både gårdene imellem og fra år til år. Agrene var ikke inddelt i fælles indhegnede vange, og der var ikke nødvendigvis en inddeling i enheder som fald eller tægter. Det kunne være op til den enkelte bonde, om den enkelte ager dette år skulle dyrkes med byg, rug, boghvede, havre eller lægges hen til græsning for tøjrede kreaturer. Ved opmåling og vurdering gav dette som beskrevet udfordringer ved Christian 5.s matrikel, da folkene bag matrikuleringen var bedst kendt med de østdanske forhold, hvor agrene typisk var inde i en fast, årlig rytme. Tilsvarende giver det os også udfordringer i dag, da vi med Christian 5.s matrikel i bedste fald har et godt billede af de vest- og nordjyske dyrkningssystemer, ejerlav for ejerlav, i de år de er vurderet, men vi har strengt taget ikke et billede af, hvordan det så ud året efter, og vi har heller ikke nødvendigvis et fyldestgørende billede af forskellene gårdene imellem inden for ejerlavet. Der kan også findes eksempler på fleksibilitet under den enkelte gård i Østdanmark, f.eks. jævnfør særindhegnede jorder i Viemose og Balle nævnt herover, eller ved at de enkelte agre hvilede nogle ekstra år i den ellers dyrkede vang. Det kunne både ske, fordi

88 Worsøe 2005

jorden lokalt var dårligere, at der var mangel på gødning, eller for at få ekstra hø eller græs til tøjrede dyr.⁸⁹ En vis fleksibilitet og lokal tilpasning fra år til år fandtes altså også i Østdanmark, men det var langt mere udpræget i nogle af de vest- og nordjyske områder, hvor manglen på fælles indhegnede områder og fraværet af agre, der grundlæggende fulgte en rytme, gjorde at jyske landsbygårde ikke nødvendigvis var markant forskellige fra enkeltgårdene. Landsbygårdene havde dog agrene liggende mere eller mindre mellem hinanden, selvom det kunne være forskelligt, hvor sammenflettede eller hvor separate de lå.

Arealrelative værdier

I tabel 1 findes for hver bebyggelse udregnet to arealrelative værdier: ager pr. ejerlav (%) og hartkorn pr. ejerlav i enheden tønder hartkorn pr. km². Tallene er udregnet ved at dele henholdsvis agerarealerne og hartkornsværdierne med de tilhørende ejerlavsarealer, dvs. f.eks. agerarealet delt med det totale areal under en landsby, en hovedgård eller en eller flere enkeltgårde. De to relative værdier er kortlagt og kommenteret nærmere i kapitel 3.

Digitale kort over ejerlavene i 1688 er i forbindelse med denne udgivelse trukket fra DigDag, *Digitalt atlas over Danmarks historisk-administrative geografi*.⁹⁰ Der findes ikke præcise historiske kort over ejerlavsgrænserne, så grænserne bygger på de ældste præcise kort fra omkring år 1800, primært såkaldte original-1 kort og ikke mindst sognekort, samt på de spredte skriftlige kilder, der nævner grænseændringer, samt ældre historiske rekonstruktioner.⁹¹ Der kan dog være sket ændringer mellem 1688 og ca. år 1800, der ikke har efterladt sig spor i kilderne, hvorved der vil forekomme fejl og mang-

ler ved ejerlavsgrænserne i 1688. Ved første udregning blev en agerandel højere end 90 % fundet ved 39 ud af 12.331 bebyggelser, heraf i flere tilfælde over 100 %, hvilket jo må tolkes som udtryk for fejl i DigDag. Omvendt var der nabobebyggelser til disse, hvor agerandelene i første omgang var urealistisk lave. I disse tilfælde er ejerlavene og ejerlavsarealerne blevet kombineret, så både agerandele og hartkorn pr. km² er udregnet ved fælles gennemsnit for naboejerlavene med henholdsvis urealistisk lave værdier og urealistisk høje værdier. Forklaringerne er ganske givet, at grænserne er blevet ændret mellem naboejerlavene, men uden at dette har sat sig spor i kendte kilder. Ændringer er kommenteret med noter ved de relevante ejerlav.

Der var dog langt flere bebyggelser, som på baggrund af DigDag-ejerlavskortet udgjorde et ejerlav sammen. Det var kun 41,7 % af bebyggelserne (78,3 % af hartkornet), der havde eget ejerlav, se figur 13. Dette drejede sig om såvel landsbyer i alle størrelser, hovedgårde, dobbeltgårde som enkeltgårde. Som en mellemkategori var der også ejerlav, der bestod af en primær bebyggelse, én landsby eller én hovedgård, samt en eller to enkeltbebyggelser, typisk en mølle, et skovhus og/eller en anden landbrugsmæssig uanselig bebyggelse. Disse udgjorde 14,1 % af bebyggelserne samt 13,5 % af hartkornet. Ejerlav med to eller flere enkeltbebyggelser (enkeltpårde eller enkelthuse) udgjorde 9,4 % af bebyggelserne, men kun 2,2 % af hartkornet, mens de sidste 34,8 % af bebyggelserne (udgørende 13,2 % af hartkornet) fandtes i andre kombinationer, f.eks. dobbeltgårde sammen med enkeltgårde og/eller flere landsbyer i samme ejerlav. I alle ejerlav med flere bebyggelser er agerandele og hartkorn pr. km² udregnet fælles i tabel 1.

Forekomst af flere bebyggelser pr. ejerlav hænger tæt sammen med forholdene diskuteret under bebyggelsesdefinition og dyrkningssystemer herover. Der var ikke i alle tilfælde nogen klar eller entydig grænse for, hvornår det var selvstændige bebyggelser og selvstændige dyrkningssystemer. En bebyggelse kunne godt ligge isoleret fra andre, men dog have

89 Frandsen 1983: 42-43; Porsmose 1991: 177; Jakobsen 2005: 15-16

90 DigDag 2020

91 Dam 2022

nogle agre liggende sammen med f.eks. en eller to bebyggelsesagre, samt have græsningsarealer fælles med en lang række andre bebyggelser.

Ejerlavstype	Antal				Andel (%)			
	Ejerlav	Bebyggelser	Gårde	Hartkorn	Ejerlav	Bebyggelser	Gårde	Hartkorn
Enkelthus(e)	57	57	0	188	0,8	0,5	0,0	0,1
Enkeltgård	979	979	979	7.423	13,8	7,9	1,7	2,5
Dobbeltgård	319	319	638	4.376	4,5	2,6	1,1	1,5
Landsby (> 2 gårde)	3.408	3.408	34.931	206.843	48,2	27,6	60,1	68,7
Hovedgård	380	380	382	16.980	5,4	3,1	0,7	5,6
Flere enkeltgårde / -huse	362	1.162	959	6.607	5,1	9,4	1,7	2,2
Landsby + en/to enkeltbebyggelse(r)	632	1.376	7.597	15.182	8,9	11,2	13,1	5,0
Hovedgård + en/to enkeltbebyggelse(r)	163	357	258	3.773	2,3	2,9	0,4	1,3
Øvrige blandede ejerlavstyper	772	4.293	12.332	39.780	10,9	34,8	21,2	13,2
I alt	7.072	12.331	58.076	301.151	100,0	100,0	100,0	100,0

Figur 13: Antal og andelene af ejerlavstyper med henholdsvis enkelthuse, enkeltgårde, dobbeltgårde, landsbyer og hovedgårde i 1680'erne. De 57 ejerlav, hvor der kun var et eller flere huse, dækker primært over fiskerlejer og skovbebyggelser med adskillige huse med lidt jord. Langt de fleste huse indgik i ejerlav sammen med landsbyer eller enkeltgårde.

Landbrugslandskabet

50

FOR AT kunne forstå de regionale variationer ved landbruget i 1680'erne, jævnfør tabel 1, i forhold til agerandele og produktionsintensitet, må der først ses på naturlandskabet, særligt jordbundsforhold og terrænvariationer. Hvert ejerlav var et stort set lukket økosystem uden mulighed for tilførsel af næringsstoffer udefra, hvorfor landbrugsproduktionen i høj grad var tilpasset de muligheder, som var givet fra naturens side. Nogle egne havde et bedre potentiale for et relativt intensivt agerbrug, mens andre var bedre egnede til animalsk produktion. Alle egne havde i et vist omfang begge dele, da gødning fra kreaturholdet gav de nødvendige næringsstoffer til de dyrkede agre, som gav det korn, der var helt centralt for den daglige mad. Men fordelingen af produktionerne varierede markant fra egn til egn efter naturforholdene. Der var selvfølgelig masser af andre faktorer end naturforholdene, der spillede ind, f.eks. økonomiske forhold som eksportmuligheder og ejerforhold, men særligt når der ses på landsdækkende kort og landsdækkende variationer som i dette kapitel, må første skridt være at studere naturlandskabet af to årsager:

For det første var naturens og økonomiens betydning for, hvordan det datidige landbrug var indrettet, ikke modsatrettede, tværtimod. Den stigende pengeøkonomi og de voksende eksportmuligheder, såvel regionalt som internationalt fra og med middelalderen, udjævnede ikke de ældre, regionale og naturbaserede forskelle, men gav derimod mulighed for, at de kunne blive mere udtalte frem mod 1680'erne. Mange jyske egne var allerede fra middelalderen og tidligere mere orienteret mod animalsk produktion end tilfældet var på Øerne,

men muligheder fra og med 1400-tallet for at eksportere stude og andre levende dyr til de nordvesttyske byer gjorde dette endnu mere udtalt. Mange østdanske egne havde omvendt allerede tidligere en betydelig kornproduktion, men dette blev forstærket i løbet af middelalderen, hvor der kom gode muligheder for at eksportere korn til hansestæderne mod syd, ikke mindst Lübeck. Omvendt importerede mange danske egne f.eks. træ fra Skånelandene og Norge.⁹²

Andre faktorer som f.eks. ejerforhold påvirkede også landbrugslandskabet, dels direkte ved at f.eks. hovedgårdsejerlav ofte havde en anden produktionsorientering, end hvor bønder dyrkede landskabet, og dels indirekte med indflydelse på hvor nye bebyggelser opstod, jævnfør herunder. Men dette skete også inden for de muligheder, som de forskellige naturlandskaber gav, og endelig må der typisk ses på denne indflydelse fra et lokalt eller regionalt perspektiv. På landsdækkende kort og med et landsdækkende perspektiv vil effekten af forskellige godsejeres skiftende strategier ofte fortone sig i forhold til vedvarende naturforhold, der gjorde, at særlige produktionsformer var mere rationelle end andre. Lokalt kan indflydelser fra bestemte godsstrategier derimod nemmere konstateres.⁹³

Pointen med det ovenstående er, at det sjældent er formålstjenligt at forsøge at finde 'den vigtigste faktor' bag landbrugen orientering i 1680'erne. Faktorerne var ofte sammenflet-

92 Poulsen 2006: 110-116

93 Schacke 2006

tede, og svaret kan i øvrigt afhænge af ens vinkel og tilgang, ikke mindst om denne var landsdækkende, regional eller lokal. Men det er ofte formålstjenligt at starte med at se på naturforholdene i et analytisk perspektiv, da naturforholdene var stort set uforanderlige og havde en stor indflydelse på de overordnede mønstre i Danmark.

Jordbund

Der findes flere kortlægninger af Danmarks jordbundsforhold. Den mest kendte er måske jordartskortet i skala 1:25.000 fra GEUS, der blev påbegyndt i 1888 samt løbende udvidet og opdateret. I 1998 blev kortene digitaliseret, og kortlægningen omfatter i dag ca. 90 % af Danmarks areal, idet der stadig mangler at blive undersøgt dele af Nørrejylland. Ved kortlægningen af jordarterne er anvendt *karteringsbor*, som tages med 100-200 meters mellemrum i en dybde af ca. 1 meter. Herefter klassificeres prøven på stedet af geologen efter aflejrings-tid, aflejringsmiljø og materialets sammensætning, som f.eks. moræneler, dvs. sammenblandet jord, dog domineret af de finere mineralkorn, efterladt af gletsjerne under istiden, eller f.eks. smeltevandssand, dvs. mere grovkornede mineralkorn aflejret i forbindelse med gletsjernes afsmeltning. Jordartskortet er altså en geologisk kortlægning. Der er i alt 70 jordartstyper i det detaljerede jordartskort i 1:25.000, mens der kun er 12 jordartsklasser i det generaliserede jordartskort i 1:200.000. Det sidste er til gengæld helt landsdækkende.⁹⁴

En anden kilde er det geomorfologiske kort 1:200.000 og så fra GEUS, der i skrivende stund arbejdes på at færdiggøre for hele Danmark.⁹⁵ Kortet viser landskabstyperne efter dannelsesprocesserne vurderet ud fra jordartskort, topografiske kort og højdemodeller. I modsætning til jordartskort, der skelner mellem f.eks. moræneler og morænesand, skelner det ge-

omorfologiske kort mellem f.eks. bundmoræne (svagt bakkede flader skabt af den fremadskridende gletsjer), randmorænebakker (langstrakte bakker skabt ved gletsjerens kant/rand) og dødislandskab. Et dødislandskab vil dog bestå af såvel moræneler såvel som en bred vifte af uensartede og varierede jordarter, særligt smeltevandsler og smeltevandssand.⁹⁶ I et landbrugshistorisk perspektiv er det vigtigt at være bevidst om, at den meget udbredte moræneler dækkede over forskellige landskabstyper, hvilket havde stor betydning for datidens landbrug. En bundmoræne med god jord og moderat terræn gav ofte mulighed for et relativt intensivt agerbrug. Et landskab domineret af randmoræner havde måske lige så god jord, men det mere kuperede landskab kunne være hæmmende for agerbruget. Og dødislandskaberne kunne med kuperet og meget skiftende jordtyper, f.eks. meget lerede og meget sandede jorder, være en stor udfordring for datidens landbrug, jævnfør herunder. Det geomorfologiske kort vil derfor ofte være en bedre kilde til at belyse mulighederne i det historiske landskab end f.eks. jordartskortet.

I forhold til landbrugshistoriske studier er den mest relevante kortlægning efter min opfattelse jordtypekort 1:50.000 fra *Den Danske Jordklassificering*.⁹⁷ Det skyldes dels, at kortet tager udgangspunkt i pløjelaget i ca. 0-20 cm dybde, der har større betydning for landbrugsudbyttet end dybden i 1 meter, og dels at kortet grundlæggende opererer med en skala gående fra de mest sandede jorder til de mest lerede jorder. Arbejdet med kortlægningen blev påbegyndt i 1974 i et forsøg på strategisk at ændre udviklingen, så den store udbygning af byer, industrier og sommerhusområder i højere grad kunne ske på de dårligste landbrugsjorder, mens de bedste jorder fortsat kunne benyttes til dyrkning. Den primære målsætning var dermed ikke geologisk kortlægning, men derimod kortlægning af jordbrugsværdierne, og som en del af dette blev

94 GEUS 2020a; GEUS 2020b

95 GEUS 2021

96 Humlum 2020

97 Madsen et al. 1992

der taget 36.000 jordprøver til laboratorieanalyse af teksturfordelingen mellem ler (<2 µm), silt (2-20 µm), finsand (20-200 µm), grovsand (200-2000 µm) samt kalk og humus. Ud fra fordelingen af disse blev landet inddelt i otte jordtyper med hver en farvekode (FK), hvor FK1 er de mest sandede jorder og FK6 er de mest lerede jorder, mens humusjorder (FK7) og kalkjorder (FK8) adskiller sig fra skalaen med særlige jorder.⁹⁸

52 FK1, grovsandet jord, er den mest sandede af de danske jordtyper og findes primært vest for hovedopholdslinjen i Jylland, dvs. uden for grænsen for hvor langt gletsjerne nåede under sidste istid, Weichsel-istid ca. 117.000 til 11.500 f.Kr., se figur 14. De meget sandede jorder er dels morænejord fra forrige istid, Saale-istiden, der sluttede for ca. 128.000 år siden, og dels afsmeltningsmateriale fra da Weichsel-istidens gletsjere smeltede. Ejerlav med mindst to tredjedele af denne jordtype havde i 1680'erne et meget ekstensivt landbrug. Kun 12,9 % af landskabet var ager og den gennemsnitlige taksering for hele ejerlavet var 2,6 tønder hartkorn pr. km². Områderne var domineret af heder.

FK2, finsandet jord, findes primært i områder, der er tidligere havbund hævet over tusinder af år, primært i Vendsyssel og i nogle egne langs den jyske vestkyst. Jorderne var i 1680'erne dyrkningsmæssigt bedre end de grovsandede vestjyske hedeegne med FK1, men dog mindre opdyrket og lavere takserede end de østdanske moræneegne. Den gennemsnitlige andel af ager i ejerlav domineret af denne jordtype var 23,0 %, mens taksationen var 6,6 tønder hartkorn pr. km².

FK3, lerblandet sandjord, er den mest almindelige jordtype i Danmark. Da den i høj grad er en blandingskategori, kan den evt. i analytiske sammenhænge underopdeles efter f.eks. det geomorfologiske kort eller jordartskortet.⁹⁹ Den findes både i Vestjylland, primært på morænebakkeøerne fra Saale-istiden, Nordjylland uden for de hævede havbunde samt i Øst-

danmark domineret af moræneler fra det såkaldte ungbaltiske gletsjerfremstød, der dækkede Øerne og sluttede i Østjylland for 16.000 år siden ved den østjyske israndslinje, se figur 14. Den gennemsnitlige andel af ager i 1680'erne på disse jorder var 34,0 %, og taksationen var gennemsnitligt 10,4 tønder hartkorn pr. km².

FK4, sandblandet lerjord er næsten lige så almindelig som FK3, og den var i 1680'erne noget af den bedste landbrugsjord i landet. Meget af jorden er bragt frem med det ungbaltiske isfremstød. Desuden findes der både mange FK3- og FK4-jorder i Thy, Mors, Salling og egnen lige syd for Limfjorden. Denne jord er betydeligt mere leret og kalkholdig end i f.eks. Himmerland og Vendsyssel. Dette vestlimfjordske område havde i 1680'erne en jordkvalitet og et relativt intensivt landbrug på højde med Øernes. Den gennemsnitlige andel af ager i 1680'erne på FK4-jorderne var 46,7 %, og taksationen var 17,8 tønder hartkorn pr. km².

FK5, lerjord, udgør kun knap 5 % af landets areal og findes primært på Lolland, Falster, Møn, Stevns og på Heden mellem Roskilde og København. Der er dog også plukvise FK5-jorder inden for det øvrige område dækket af den ungbaltiske is samt i det vestlimfjordske område. Den gennemsnitlige andel af ager i 1680'erne var her 47,6 %, mens taksationen var 20,6 tønder hartkorn pr. km², dvs. lidt højere tal end ved FK4-jorderne. De meget lerede jorder er ganske vist gode til at forhindre næringsstoffer i at nedsive for hurtigt, men de kan dog også være besværlige at bearbejde på det agrartechnologiske stadie, man havde i 1680'erne, og hvis jorderne var lavtliggende, kunne der også være problemer med vandlidende områder. Selvom jorderne gennemsnitligt var lidt højere vurderet end de mere moderate FK4-jorder, så var der både eksempler på egne, hvor FK4-jorder blev højere vurderet, og egne, hvor FK5-jorder blev højere vurderet.¹⁰⁰

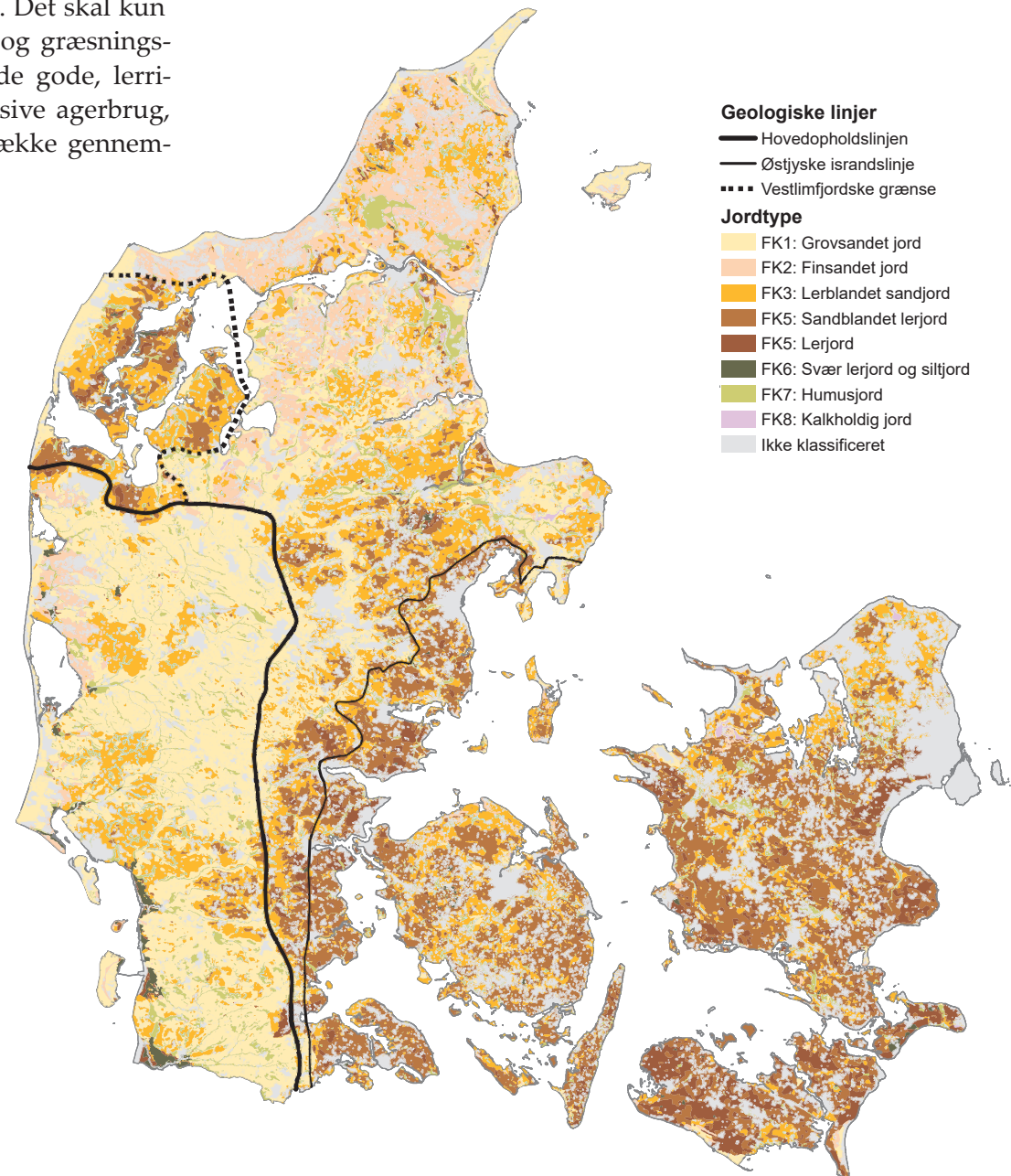
98 Madsen et al. 1992: 20

99 Dam og Jakobsen 2008: 68-75

100 Jakobsen 2005; Dam og Jakobsen 2008: 118-119

FK6, svær lerjord og siltjord, FK7, humusjord, og FK8, kalkholdig jord, er mere sjældne og mere spredte over landet, og da de kun dominerede ganske få ejerlav, skal de ikke inddrages i selve gennemgangen her som FK1-FK5. Det skal kun bemærkes, at mange af disse arealer var eng- og græsningsområder, hvilket gjorde, at disse i mange af de gode, lerrige egne trak gennemsnittene ned for det intensive agerbrug, mens engjorderne i f.eks. Vestjylland kunne trække gennemsnittene op.

Figur 14: Jordtypekortet¹⁰¹ forsynet med tre centrale geologiske linjer: dels hovedopholdslinjen¹⁰² hvor gletsjerne nåede deres maksimale udstrækning for ca. 18.000 år siden, dels den østjyske israndslinje¹⁰³, hvor det såkaldte ungbaltiske isfremstød nåede til for 16.000 år siden, og dels den vestlimfjordske grænse mellem de sandede og lerede jorder tegnet på baggrund af jordtypekortet.



101 IAAU 2020

102 GEUS 2020c

103 GEUS 2020c

Jordtype			Landbruget i 1680'erne		
FK	Betegnelse	Arealandel (%)	Antal ejerlav	Andel af ager (%)	Hartkorn pr. km ²
1	Grovsandet jord	19,0	509	12,9	2,6
2	Finsandet jord	7,9	329	23,0	6,6
3	Lerblandet sandjord	22,4	1005	34,0	10,4
4	Sandblandet lerjord	19,6	1037	46,7	17,8
5	Lerjord	4,9	179	47,6	20,6

Figur 15: De fem mest almindelige jordtyper samt grunddata for landbruget i 1680'erne, hvor ejerlav var dækket af mindst to tredjedele af en jordtype. Både andel af ager og tønder hartkorn er udregnet fra de totale ejerlavsarealer. Arealandelen når samlet set kun op på 73,8%, fordi der var andre og mere sjældne jordtyper, og fordi ejerlav med blandede jordtyper ikke er medtaget.

Terræn

Mens de landsdækkende forskelle i 1680'erne – f.eks. forskellen mellem Vestjylland og Øerne – først og fremmest må forstås ud fra jordernes tekstur i pløjelaget, så er dette ikke nødvendigvis den primære forklaring på variationerne, hvis der fokuseres på én region. Hvis der zoomes ind på et område, kan det let konstateres, at en række andre faktorer som f.eks. terrænvariationer spillede kraftigt ind. Dette er ikke mindst tilfældet i de gode lerrige egne, hvor forskellen mellem FK₃-, FK₄- og FK₅-jorder ganske vist var der, men hvor terrænets form også havde stor betydning for, om den ene eller anden landsby havde den højeste agerandel og den højeste taksering. Terrænet spillede i 1680'erne ind på landbrugets potentiale på flere måder. Dels direkte ved at de mest stejle bakker kun dårligt kunne dyrkes med den daværende agrare teknologi, og dels indirekte ved at terrænlavninger resulterede i enge og vandlidende områder. I et land domineret af mindre og

moderat kuperet terræn som Danmark var det særligt det sidste, der var det største problem: Lavningernes areal kunne i et landskab uden dræning som i 1680'erne betyde, at større arealer måtte ligge uopdyrket hen, og hvis det var i et meget varieret, kuperet terræn, gav de mange mindre lavninger ikke gode muligheder for lange højryggede agre, som helst skulle gå på langs af hældningerne, så vandet kunne løbe naturligt væk. I kuperede områder, som f.eks. dødislandskaber, var derfor ofte færre, kortere og mere spredte agre.¹⁰⁴

Hvis sammenhængen mellem terræn og agerandel samt hartkorn pr. areal analyseres egn for egn, kan der godt konstateres en sammenhæng statistisk set. På Øerne var hartkorn pr. areal i 1680'erne gennemsnitligt ca. 20-50 % lavere i ejerlav med en gennemsnitlig hældning på over 3^o end i ejerlav med en gennemsnitlig hældning på under 3^o. Forskellen var noget mindre i Jylland, hvor de større jordtypevariationer overtrumfede betydningen af terrænvariationerne, og hvor enge og vandlidende områder kunne være bedre end agre på meget sandede jorder.¹⁰⁵ Et sådant simpelt gennemsnit viser dog ikke fyldestgørende, hvor stor en betydning terrænet havde for landbruget. Et ejerlav med et mindre, men stærkt kuperet terræn udnyttet som græsningssområde og ellers med jævne agerarealer, kunne have ganske gode forhold, mens et ejerlav med skiftevis småkuperet og korte jævne flader i hele området, kunne have store udfordringer med at implementere et effektivt agerbrug – både pga. mange smålavninger, og fordi agrene kun kunne blive korte, hvis de skulle undgå at ligge i vandlidende områder. Tilsvarende kunne jævne flader ofte være ideelle til agerbrug, men de kunne også henligge som f.eks. moser, hvis de var lavereliggende end de omkringliggende arealer, hvorfra der kunne komme afstrømningsvand. Pointen er, at terrænet havde stor betydning for landbrugets

¹⁰⁴ Frandsen 1983: 78-79; Møller 1992: 130

¹⁰⁵ Dam og Jakobsen 2008: 120-121

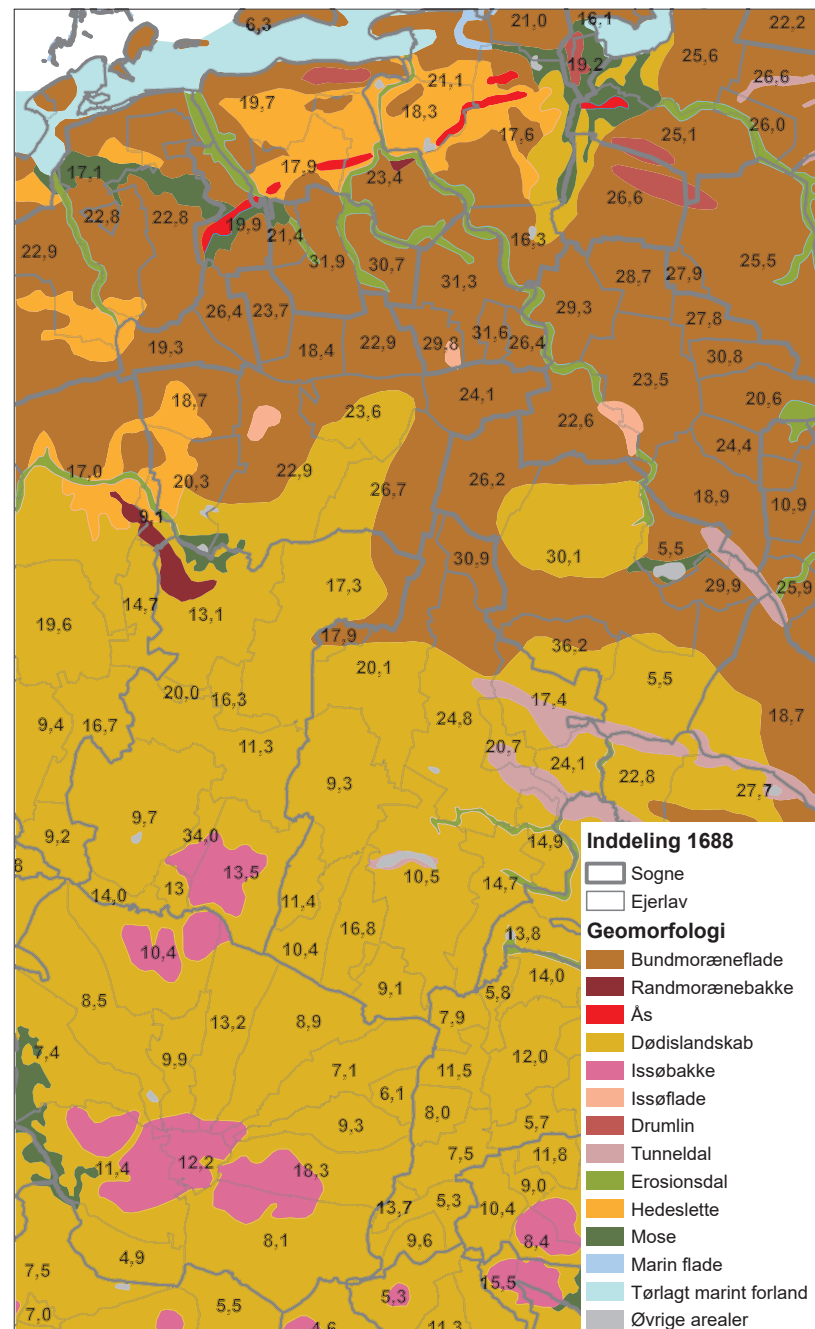
muligheder i 1680'erne, men det var ikke en så simpel sammenhæng, som det kunne konstateres ved jordtyperne.

Hvis der ønskes et mere fyldestgørende indblik i terrænets betydning for landbruget, må områder enten grupperes efter mere kvalitative kriterier og/eller igennem mere avancerede GIS-analyser af topografien og topografiernes opland. Eller også må der benyttes andre kilder, som indirekte specificerer terrænvariationerne. I mange tilfælde kan det geomorfologiske kort bruges, da flere landskabstyper herfra er henholdsvis jævne/flade, mens andre er kuperede. I figur 16 ses et udsnit fra Nordfyn, hvor der mod sydøst ses det nordfynske dødislandskab med centrum omkring Vissenbjerg, mens der mod nord ses den nordfynske morænebundsslette. Oven på dette ses sogne- og ejerlavsgrenser fra 1688 samt vurderingerne fra Christian 5.s matrikel i tønder hartkorn pr. km², jævnfør tabel 1. I det kuperede dødislandskab var vurderingerne i overvejende grad 5-12 tønder hartkorn pr. km², mens det på bundmorænen lå på 20-30 tønder og nogle steder endda over det. I forhold til jordtyper er der ikke store forskelle mellem de to områder, dog har dødislandskabet såvel lidt mere af de moderat sandede FK3-jorder samt lidt af de ekstremt lerede sjældne FK6-jorder, men både dødislandskabet og morænesletten er domineret af FK3- og FK4-jorder. Den største forskel mellem de to områder ligger i, at dødislandskabet har kuperet terræn og mere lokalt ensartet tekstur, ofte aflejret i forbindelse med afsmeltningen af dødisen, mens morænesletten har et blødt og jævnt terræn bestående af mere sammenblandet moræneler.

Figur 16: Udsnit af det geomorfologiske kort¹⁰⁶ fra Nordfyn forsynet med sogne- og ejerlavsgrenser¹⁰⁷ 1688. Desuden er vist hartkorn pr. km² for de enkelte ejerlav, jævnfør tabel 1.

106 GEUS 2021

107 DigDag 2020



Differentieret arealudnyttelse

Som beskrevet herover var landbruget og arealudnyttelsen i høj grad tilpasset naturlandskabet i form af f.eks. jordtype og terræn, men det kan selvfølgelig ikke forklare alle variationer. En række andre økonomiske, strukturelle og sociale faktorer spillede ind, om end de ikke altid er lige nemme at påvise.

56 Sammenhæng mellem landbrugsproduktion og købstæder eller byer har været diskuteret og undersøgt en del inden for europæisk landbrugshistorie, ikke mindst i Nederlandene, hvor der er konstateret en højere og mere arealintensiv landbrugsproduktivitet omkring byerne.¹⁰⁸ Nu var byerne her større og lå tættere i 1680'erne end i det mere rurale Danmark. Den klart største by var København med ca. 41.500 indbyggere, mens alle øvrige købstæder havde under 5.000 indbyggere, ca. halvdelen havde endda under 1.000 indbyggere.¹⁰⁹ Der var ganske vist, også i Danmark, en generel relation mellem, hvor intensivt landbruget var, målt i hartkorn, og afstand til købstæderne, men dette skal som minimum også ses ud fra, at købstæderne i høj grad var anlagt, hvor der i forvejen var en vis tæt koncentration af landbefolkning. Købstæderne blev selvfølgelig ikke anlagt ude på hederne eller ude i skove – de blev i overvejende grad anlagt, hvor der var et tilstrækkeligt og godt handelsopland omkring. Spørgsmålet er derfor, i hvor høj grad sammenhængen mellem købstædernes placeringer og landbrugenes intensiteter skal ses ud fra, at købstæderne oftere blev placeret i egne med intensivt landbrug med flere gårde og flere at handle med, eller om det skal ses ud fra, at købstæderne var med til at frembringe mere intensivt landbrug i den umiddelbare nærhed? Begge forklaringsmodeller synes plausible, men i hvor høj grad de hver især har spillet ind, er næsten umuligt at sætte tal på. Ved København ses indflydelsen på landbrugsoplandet tydeligst, idet f.eks. land-

brugene på Amager, ikke mindst ved hollændernes grønsagsrettede produktion, er tydeligt og intensivt rettet mod hovedstadens store markeder.

En anden differentieret udnyttelse, der kunne ses på tværs af de naturgivne forhold, er forskellen mellem hovedgårdene og bøndernes bebyggelser. Målt på udbytte pr. areal var kornavl det mest produktive, og denne produktion blev derfor næsten altid prioriteret ved bøndernes landbrug, så vidt dette var landskabsmæssigt muligt. Det gjaldt om at udnytte arealerne så effektivt som muligt for at optimere fødeproduktionen, den såkaldte arealproduktivitet. Hovedgårdene kunne derimod have andre prioriteter. Her gjaldt det i høj grad om at optimere fortjenesten. Mange hovedgårde udvidede i slutningen af middelalderen og i 1500- og 1600-tallet deres ejerlav betydeligt, særligt i forhold til skov-, eng- og græsningsarealer. Her var afkastet målt pr. areal måske ikke højt, men afkastet pr. investering og pr. udgifter til arbejdstid, såkaldt arbejdsproduktivitet, kunne være højt. Årsagen skal bl.a. findes i, at der i perioden var gode penge i at opfede og eksportere stude til det nordtyske marked, samt i at der generelt var mangel på tømmer og træ i Danmark. Desuden gav skovene jagtmuligheder, hvilket gav prestige blandt adelen.¹¹⁰

Hovedgårde udgjorde kun 8,7% af hartkornet i 1680'erne, og de lå spredt over landet. På et landsdækkende kort er det derfor svært at se forskellene og betydningen af hovedgårdenes strategier, men hvis der zoomes ind på et lokalt område, springer forskellene ofte i øjnene, som det kan illustreres med Harritslevgård på Nordfyn. Harritslevgård kendes fra 1231, og menes oprindeligt at have ligget i landsbyen Harritslev, hvis bøndergårde den også oprindeligt indgik i dyrkningsfællesskab med, sådan som det var almindeligt for hovedgårde i middelalderen. På et ukendt tidspunkt i middelalderen flyttede Harritslevgård mod sydvest og ud fra landsbyen, dyrkningsfællesskabet mellem hovedgård og landsby

108 Jakobsen 2005: 17

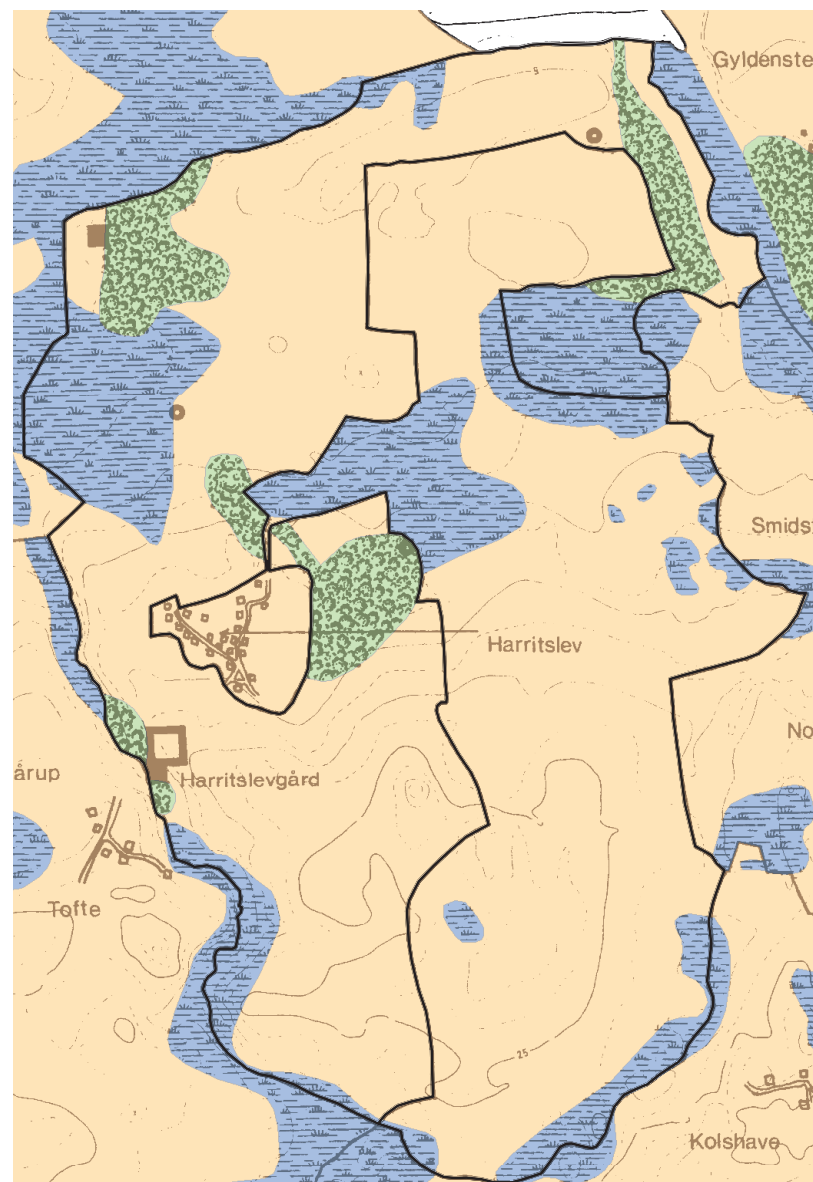
109 Den Digitale Byport 2020

110 Schacke 2007: 180-184; Dam 2010: 92-94, 140

ophævedes, og der blev trukket en ny og meget karakteristisk ejerlavsgænse mellem disse. Mens de gamle ejerlavsgænser omkring Harritslev og Harritslevgård ejerlav stort set fulgte naturlige og bølgede linjer i landskabet, var den nye grænse ujævn og med omveje, så Harritslevgård ved delingen kom til at få de landskabsressourcer, som var bedst for hovedgårdsøkonomien: De gode enge og de tilbageværende skove, se figur 17. Harritslevgård sørgede dels for at få agrene tættest på hovedgården og landsbyen, som var lettest at gøde pga. kortere afstand, samt skovarealerne øst og nord for landsbyen, så landsbyen på nær en vej blev afspærret fra landsbyejerlavet mod øst. Desuden gik hovedgårdsejerlavet næsten som en krog mod nord, dernæst øst, så syd og til sidst vest, så Harritslevgård også fik hovedparten af engarealerne og skovene mod øst. Landsbyen har ganske givet manglet disse ressourcer for at kunne opretholde en god balance mellem ager og græsningsressourcer.

Figur 17: Generaliseret kort¹¹¹ over ejerlavene til hovedgården Harritslevgård (venstre) og Harritslev landsby (højre) baseret på O1-kort opmålt i 1790'erne, hvor grøn er skove, blå enge og lign. og brun ager m.m. Ejerlavsgænserne var de samme i 1680'erne.¹¹²

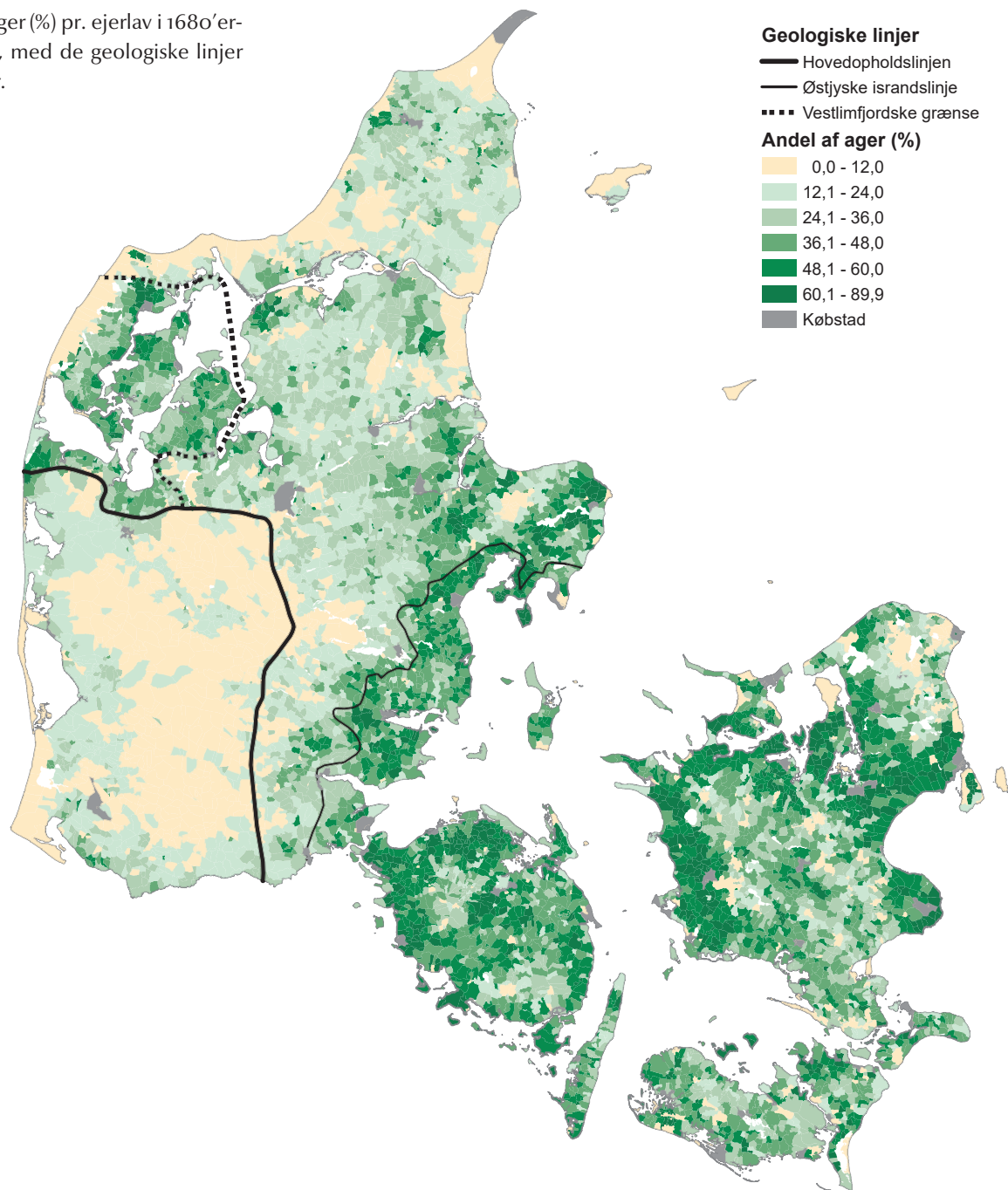
Med sin ejerlavsslutning af landsbyen er Harritslevgård et geografisk ekstremt eksempel på, hvordan hovedgårde bedst tog eng- og skovarealerne, men målt i tal var situationen meget typisk. Harritslevgård havde jævnfør tabel 1 en agerandel på 31,0% i hovedgårdsejerlavet, mens Harritslev landsby havde næsten det dobbelte (56,9%). En sammentælling af tabel 1 viser med udgangspunkt i sogne med både hovedgårde og landsbyer, at ud af de 715 hovedgårde havde de 477 en mindre agerandel end sognets største landsby, mens kun 186 havde en højere andel af ager. I de sidste 52 tilfælde var agerande-



111 Bearbejdet fra Hovedgårdsregistreringen BK: 28

112 DigDag 2020

Figur 18: Andel af ager (%) pr. ejerlav i 1680'erne, jævnfør tabel 1, med de geologiske linjer fra figur 14 lagt over.



lene ens, da hovedgård og landsby udgjorde et ejerlav tilsammen. Gennemsnitligt var agerandelen i landsbyejerlavene mere end en halv gang højere end i hovedgårdsejerlavene inden for samme sogn.

Landskort: Andel af ager

I kortet i figur 18 samt i tabel 1 er angivet andelen af ager (%), udregnet fra agerarealer i tabel 1 samt det samlede areal ved ejerlavene 1688 fra DigDag.¹¹³ Ofte var der kun en bebyggelse i hvert ejerlav, men særligt i enkeltgårdsdominerede ejerlav, f.eks. Vest- og Nordjylland, kunne der være adskillige. Tilsvarende fandtes der også nogle ejerlav, hvor der ud over en landsby var en enkelt mølle eller en enkeltgård, hvor bebyggelserne indgik i dyrkningsfællesskab sammen, eller hvor det i hvert fald ikke er muligt at trække ejerlavsgrenser mellem disse ud fra de bevarede kilder. I disse tilfælde er andelen af ager udregnet fælles for de to eller flere bebyggelser inden for ejerlavet. Landsgennemsnitligt var der 28,5 % ager. Det skal i øvrigt bemærkes, at en del af agrene i næsten alle ejerlav hvert år hvilede på skift, jævnfør kapitlet om dyrkningssystemer.

I figur 18 er desuden de samme geologiske linjer lagt oven på kortet som på jordtypekortet i figur 14. I de mest sandede områder (primært FK1-jorder) vest for hovedopholdslinjen var andelen af ager oftest under 12 %, og de områder, der her havde højere andele, havde typisk FK2- og FK3-jorder og/eller store engarealer. Engarealerne var bedre end hedearealerne, dels direkte fordi det gav rum for et større kreaturhold, dels indirekte fordi dette kreaturhold gav mere gødning til agrene.

¹¹³ DigDag 2020

Hovedparten af de mest agerrige ejerlav lå øst for den østjyske israndslinje, hvor den ungbaltiske is primært havde bragt blandet og moderat lerrige morænejorder med sig. Mange steder på de moderat kuperede bundmorænesletter lå andelen på over 48 % ager, mens andelen var betydeligt lavere i dødisområder (f.eks. omkring Vissenbjerg og Nordøstsjælland) og andre områder med kuperede områder (f.eks. flere midtsjællandske områder). Her var der til gengæld flere skove og græsningsarealer. Umiddelbart kan det måske overraske, at agerandelene på det flade og relativt lerrige Lolland var ret lave, typisk 24-48 %. En del af forklaringen var de særegne fire- og femvangsbrug, hvor agrene måske var mindre, men til gengæld blev de dyrket mere intensivt med lavere hviletid. Desuden var der på Lolland ganske mange, større hovedgårde, der ofte havde store skovområder.

Det vestlimfjordske område havde en agerandel på omtrent samme niveau som Østdanmark, typisk 36-60 %, med undtagelse af ca. 5 km ud mod Vesterhavet, der var voldsomt ramt af sandflugt. Her var der typisk under 12 % ager, og de få agre lå i ejerlavens østligste del, som sandflugten ikke havde nået endnu.

De resterende egne i Jylland mellem de geologiske linjer lå primært med værdier imellem de agerfattige, vestjyske egne og de agerrige i Østdanmark. Der var dog såvel næsten uopdyrkede områder, f.eks. omkring de sandflugtsramte områder ved Vendsyssels vestkyst og i de større højmoser, såvel som mindre områder med ganske høje agerandele, f.eks. omkring Hjørring, Randers Fjord og dele af Djursland.

Landskort: Hartkorn pr. areal

Vurderingerne fra Christian 5.s matrikel sat i relation til ejerlavens areal i enheden tønder hartkorn pr. km² ses i tabel 1 samt i kortet i figur 19. Det er, som også beskrevet under ovenstående afsnit om andelen af ager, udregnet ejerlav for ejerlav, hvor der ofte var en bebyggelse pr. ejerlav, men der

kunne også være to eller flere bebyggelser pr. ejerlav, hvor det udregnede tal, da vil være ens for bebyggelserne inden for ét ejerlav. Landsgennemsnittet var 9,6 tønder hartkorn pr. km².

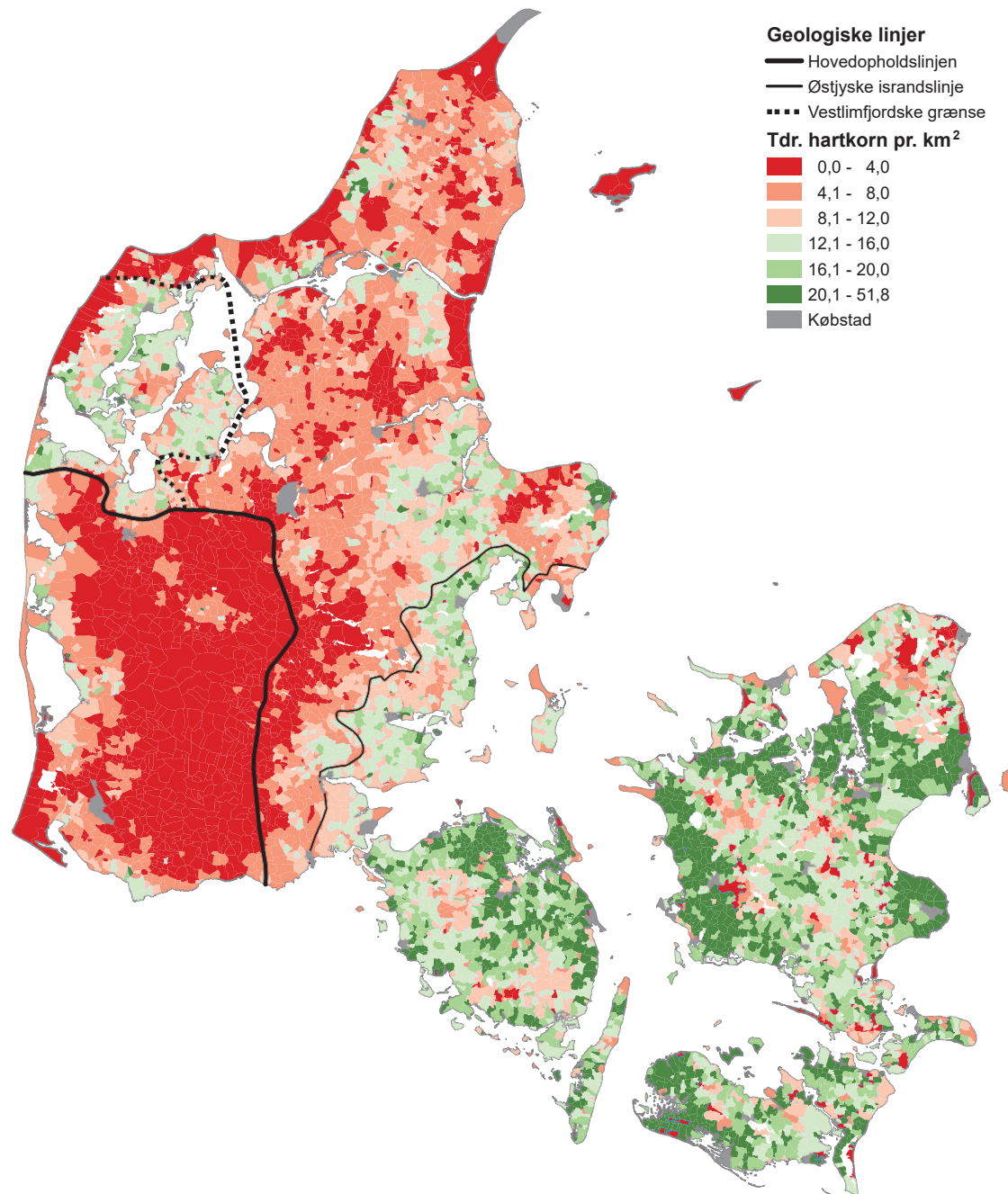
De geografiske mønstre ved den arealrelative vurdering mindede meget om mønstret ved agerandelene. Årsagen er, at der både var en direkte og indirekte sammenhæng. Direkte, fordi ager gav en langt højere taksation pr. areal, da dette var en langt mere intensiv udnyttelse af landskabet. Indirekte, fordi hvor jordkvaliteten var høj, ville der både typisk være mere ager, og agrene vil være takseret højere pr. areal.

På bundmorænesletter var den arealrelative taksation oftest over 20 tønder hartkorn pr. km², mens den i kuperede og

moderat lerede områder oftest lå på 4-16 tønder hartkorn pr. km². Der er dog selv i Østdanmark eksempler på ejerlav under dette, typisk i ejerlav med kun eller næsten kun skov og/eller enge. De lavest takserede områder på under 4 tønder hartkorn pr. km² var i overvejende grad i de jyske hedeegne uden enge, i de sandflugtsramte områder langs Thy og Vendsyssel samt Læsø og Anholt og endelig spredte områder i Jylland, hvor der var særligt dårlige landsbrugsforhold pga. mose, jordbundsforhold og/eller terræn.¹¹⁴

Figur 19: Arealrelativ vurdering i Christian 5.s matrikel pr. ejerlav efter tønder hartkorn pr. km², jævnfør tabel 1, med de geologiske linjer fra figur 14 lagt over.

114 Dam & Jakobsen 2008: 106-130



Dyrkningssystemer

62

PERIODEN FRA middelalderen og frem til landbrugsreformerne omkring år 1800 benævnes ofte som 'dyrkningsfællesskabets tid' inden for landbohistorien.¹¹⁵ Langt de fleste gårde indgik i en grad af fællesskab med andre gårde.

Det er muligt at beskrive landbrugsorganiseringen under landsbyfællesskabet ud fra forskellige vinkler, f.eks. ud fra den praktiske organisering, som den kommer til udtryk i landsbyvedtægter, eller strukturelt ud fra gård- eller husenhedernes antal samt ud fra produktionsarealernes omfang og andele, jævnfør det foregående afsnit. Med dyrkningssystem menes der i tabel 1 og i denne udgivelse generelt en klassifikation af den måde, hvorpå ejerlavene var organiseret produktionsmæssigt, sådan som det er gjort for de danske landsbyer af Karl-Erik Frandsen i hans doktorafhandling fra 1983, *Vang og tægt*, på baggrund af markbøgerne og modelbøgerne fra Christian 5.s matrikel. Dyrkningssystemerne er indtastet på baggrund af hans bilagskort og i enkelte tilfælde på baggrund af afklaringer i teksten.

Karl-Erik Frandsen byggede klassifikationen på dels terminologien i 1680'erne, dels på tidligere forskning og på dels egne (under)kategorier. Dyrkningssystemerne er opdelt i to hovedkategorier, dels vangebrug, hvor de enkelte marker (vange) var permanent indhegnet af f.eks. jorddiger, stendiger eller flethegn, dels græsmarksbrug, hvor de enkelte marker ikke var indhegnet. Forskellen mellem dyrkningssystemer med og uden indhegninger var stor og fundamental: Indhegninger-

ne var tids- og ressourcekrævende at vedligeholde og krævede en særlig fællesorganisering, men til gengæld var det sikret, at kreaturerne blev holdt inden for de årlige græsningsområder. Græsmarksbrug kunne godt have indhegninger, f.eks. omkring hele ejerlavet, omkring enge eller omkring tofter lige ved gårdene, men fraværet af hegn mellem markerne krævede, at kreaturerne måtte tøjres eller holdes væk fra kornmarkerne ved brug af hyrder. Til gengæld gav fraværet af hegn lettere mulighed for flere marker og dermed længere rotationer og flere sædskifter. Netop rotation og sædskifte dannede kriterierne for de anvendte underinddelinger. Det mest almindelige dyrkningssystem i Danmark var trevangsbruget, hvor ejerlavet var inddelt i tre indhegnede vange, hvor der hvert år var én vang primært dyrket med byg, én vang primært dyrket med rug, og én vang der ikke blev dyrket, men hvilede et år og kun blev brugt til kreaturgræsning, såkaldt *fælled*. I vange primært besået med byg og rug kunne der også være mindre partier med andre afgrøder, f.eks. havre, boghvede og ærter, typisk på de dårligere jorder. Hver vang havde en treårig rotation, så dyrkningen var f.eks. byg, rug og fælled. Men der fandtes også egne, hvor f.eks. tovangsbrug (50 % fælled) eller firevangsbrug (25 % fælled) var det typiske. I græsmarksbrugene kunne antallet af marker være f.eks. otte eller betydeligt flere, hvilket gav mulighed for længere rotationer og flere sædskifter.¹¹⁶

¹¹⁵ F.eks. i bogtitlerne ved Porsmose 1987 og Schacke 2003

¹¹⁶ Frandsen 1983: 1-10, 250-259

Baggrunden for rotationerne og sædskifterne var landbrugets måske største udfordring i dyrkningsfællesskabets tid: at skaffe nok næringsstoffer til den afgørende, vigtige kornavl. Da der endnu ikke fandtes mulighed for kunstgødning eller næringsamlende kløverdyrkning, var ejerlavet som udgangspunkt et lukket og ofte skrøbeligt økosystem, hvor der grundlæggende var tre muligheder for at sikre nok næringsstoffer til at optimere kornmarkernes ydeevne: 1) naturlig gødning fra kreaturerne, 2) brug af sædskifte, hvor de mest næringskrævende sorter (typisk byg) kom efter tilførsel af gødning og 3) brug af dyrkningsrotation, hvor markerne hvilede som fællede et eller flere år efter at have været dyrket. Rotationen angives ofte som en brøk, hvor tælleren angiver det antal år, markerne blev dyrket, og nævneren angiver det antal år, den hvilede. Et almindeligt trevangsbrug vil således blive angivet som 2/1.¹¹⁷

Med grundlæggende lukkede økosystemer og med en evig stræben efter at optimere kornproduktionen er det forståeligt, at landbruget organiserede dyrkningssystemerne forskelligt fra egn til egn alt efter det fysiske landskabs muligheder. På de gode agerbrugsjorder på Øerne og i Østjylland var der ofte et relativt intensivt vangebrug, mens der i Vest- og Nordjylland var græsmarksbrug, der oftere var relativt ekstenstivt drevet. Fraværet af hegn gjorde desuden, at græsmarksbrug bedre kunne differentieres: gående fra f.eks. et ekstenstivt græsmarksbrug uden tægter i Vestjylland på de dårligste jorder til et relativt intensivt agerbrug med det såkaldte limfjordssystem i Thy og på Mors, hvor jorden var på højde med den østdanske.

De væsentligste kornsorter var byg og rug. I forbindelse med udarbejdelse af 1662-matriklen blev oplysninger om de årlige udsædsmængder indsamlet for hver gård, og her udgjorde rug og byg tilsammen 79 % på landsplan. Byg var mest nærings- og vandkrævende, men kunne til gengæld give et højere foldudbytte end rug. Byggen var derfor ofte den vig-

tigste kornsort på de gode landbrugsjorder i Thy/Mors, Østjylland og på Øerne, mens rug oftest var vigtigst i Vest- og det øvrige af Nordjylland. Begge kornsorter var dog nødvendige afgrøder, idet rug primært blev produceret til brød, mens byg primært gik ølbrygning samt grød. I Vestjylland med de mest sandede og magre jorder var rugudsæden gennemsnitligt ca. dobbelt så stor som byg, mens byggen i de lerede og gode agerbrugsegne typisk var på samme niveau eller betydeligt større end rug. Havre udgjorde 18 % af kornudsæden, mens øvrige kornsorter som boghvede og blandkorn samt i meget lille grad hvede og ærter udgjorde 3 % tilsammen. De sidstnævnte øvrige kornsorter er ganske givet underrepræsenteret i matriklen, og nogle er sikkert medtaget under opgørelserne af byg, rug og havre, men der er ikke tvivl om, at de kun har fyldt mindre i det samlede billede i 1600-tallet. Havre og de øvrige kornsorter kunne optræde som del af rotationerne, men typisk fandtes de, særligt havre, i de dårligere områder i en byg- eller rugmark. Havre voksede ganske vist bedst på lerede og næringsrige jorder, men planten var dog sejlivet og kunne give et acceptabelt udbytte på både vandlidende og de mere næringsfattige jorder.¹¹⁸ De typiske sædskifter vil blive gennemgået under de enkelte dyrkningssystemer herunder.

I vangebrugsområderne var et helt afgørende element 'vangelag', dvs. det samarbejde mellem to eller flere nabolandsbyer, der muliggjorde fraværet af hegn mellem sammenstødende vange.¹¹⁹ Hvis to nabolandsbyers dyrkningssystemer var ens, og såfremt de organiserede vangene, så den samme rotation vendte mod hinanden (bygvang mod bygvang, fælledvang mod fælledvang osv.), kunne hegnet ved ejerlavsgrensen mellem landsbyerne spares væk. Det sparede både træressourcer og arbejdstid, og det betød desuden, at kreaturerne på fælledvangene og på de øvrige vange efter høst kunne vandre

¹¹⁷ Frandsen 1983: 1

¹¹⁸ Dam 2010: 130-151; 168

¹¹⁹ Fritzbøger 2000: 27

frit på flere landsbyers vange. Dette gav risikospredning i forhold til græsning og adgang til vand.¹²⁰ Ulempen ved vangelag var naturligvis, at det blev et komplekst fællesskab mellem fællesskaber, og fordelingen af vedligeholdelsespligter og udnyttelsesgrad i form af kreaturantal måtte organiseres lokalt, vangelag for vangelag. Vangelag låste desuden landsbyernes dyrkningssystemer sammen i store regioner: En landsby med tre vange kunne være bundet sammen med tre vangelag, hver bestående af f.eks. to til ti landsbyer, og hver af disse andre landsbyer kunne igen være bundet sammen med andre vangelag, se figur 20.

Vangelagene var udbredte, men hvor udbredt kan ikke afgøres ud fra de spredte kilder. Mest udbredt synes de at have været på Sjælland, hvor et relativt regelret trevangsbrug dominerede næsten hele øen. Bo Fritzbøger har undersøgt indberetninger til Landvæsenskommissionen af 1757, hvor næsten alle ejerlav (97,7%), der er omtalt, indgik i mindst et vangelag, og de fleste indgik i flere. Selvom frekvensen sikkert vil være langt lavere blandt de ejerlav, der ikke optræder i indberetningerne, så synes vangelag på Sjælland nærmere at være normen end undtagelsen. I det øvrige Østdanmark, hvor variationen i dyrkningssystemer var større og ressourcerne mere spredte, var udbredelsen af vangelag mindre.¹²¹

Det er uvisst, hvornår dyrkningssystemerne blev indført. Karl-Erik Frandsen anser det ud fra sine egne studier og lignende studier i tysk og polsk forskning for sandsynligt, at vangebruget i løbet af 1200- og 1300-tallet har afløst et differenceret græsmarkssystem, lidt som de nordjyske systemer beskrevet herunder.¹²² Annette Hoff tilslutter sig Frandsens udviklingsteori, men ansætter skiftet til at være sket mellem år 1000 og 1200 baseret på studier af landskabslovene, der

er nedskrevet i sidste halvdel af 1100-tallet og i 1200-tallet.¹²³ I nærværende sammenhæng er det nok at konstatere, at alt peger i retning af, at dyrkningssystemerne fandtes fra middelalderen, samt at der kun er ganske få eksempler på omlægninger i den eftermiddelalderlige periode før landboreformerne. Dyrkningssystemerne var meget stabile, særligt vangebrug, der indgik i vangelag.¹²⁴

Dyrkningssystemerne er helt centrale for at få indblik i et områdes historie. Dels fordi de fortæller en masse om, hvilke muligheder landskabet har givet, og hvordan produktionen har fungeret, og dels fordi de fortæller en masse om samarbejdsbehovet i landsbyerne. I mange vestjyske dyrkningssystemer var der ikke behov for større koordinering, mens mange sjællandske dyrkningssystemer krævede et stort og tæt samarbejde, både internt i landsbyerne og mellem landsbyerne. En tredje grund til at dyrkningssystemer kan være interessante for historikere er, at afvigende strukturer, f.eks. ekstra vange eller atypiske systemer, kan være gode indikationer på f.eks. nedlagte landsbyer eller særlige udviklinger.

Figur 20: Udsnit af Antvorskov rytterdistriktskort 1771 oprindeligt i 1:20.000. Rytterdistriktskortene er nogle af de ganske få, der viser såvel hegn (gule streger på kortet) såvel som fraværet af hegn langs ejerlavsgrenser i dyrkningsfællesskabets tid pga. vangelag (sorte stiplede linjer på kortet). Bemærk, hvordan tre hegn og tre vange gik ud fra såvel Kirke Stillinge, Øster Stillinge og Kelstrup, mens der kun sjældent var hegn langs ejerlavsgrenser. Desuden var der særindhegnede enghaver syd for Øster Stillinge samt ved Kongsmarkerne vest for Kirke Stillinge, hvor der sandsynligvis har været bebyggelser i middelalderen, men hvor jorden efter nedlæggelserne blev dyrket fra nabolandsbyerne.¹²⁵

120 Fritzbøger 2000: 27-28

121 Frandsen 1983: 112-212; Fritzbøger 2000: 32-33

122 Frandsen 1983: 256

123 Hoff 1990: 45

124 Hastrup 1970; Frandsen 1983: 257-258; Fritzbøger 2000: 39-41

125 *Danmarks Stednavne* 24: 90



Det skal fremhæves, at denne introduktion samt klassifikationerne hos Karl-Erik Frandsen i nogen grad er generaliseringer. I varierende grad havde hver landsby og hvert ejerlav sine særtræk, f.eks. kunne der være overdrev med græsning fælles for flere landsbyer, mindre marker med særlige rotationer og særindhegnet eng, skov, særjorder og større tofter uden for de primære marker. Alle de detaljerede rekonstruktioner¹²⁶, som er foretaget ud fra markbøgerne 1682/83 viser komplekse dyrkningssystemer, der ganske vist godt kan klassificeres som et af dyrkningssystemerne her, men som dog i varierende grad viser unikke karakteristika.

Trevangsbrug

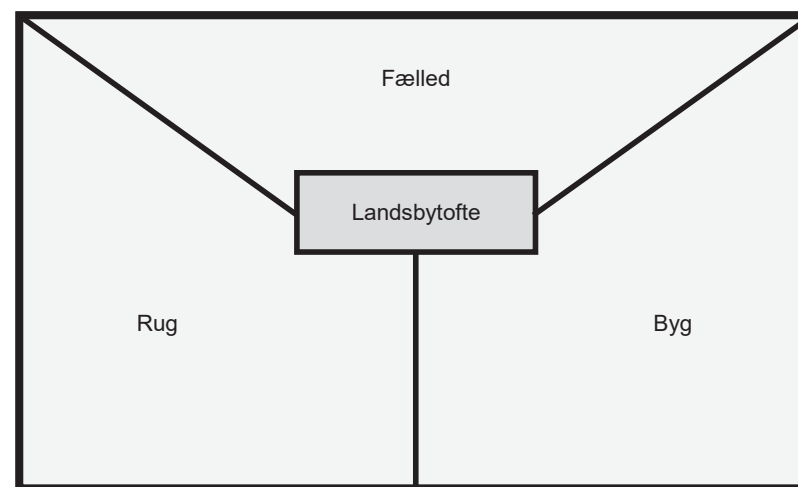
Det mest almindelige dyrkningssystem i Danmark var trevangsbruget, hvor ejerlavet var inddelt i tre vange, hver afgrænset af et hegn eller et dige. De primære afgrøder var henholdsvis byg i den ene vang og rug i den anden, mens den tredje vang var udlagt til fælled. I langt de fleste egne var rækkefølgen af afgrøderne byg, rug og fælled. Byg var mere næringskrævende end rug for at opnå et ordentligt udbytte,¹²⁷ så det har været oplagt, at bygsæd blev sået året efter, at en vang havde hvilet og havde fået gødning fra græssende kreaturer. Havre og evt. øvrige kornsorter blev typisk sået på de dårligste jorder i byg- og rugvangen.

De mest regelrette og simple trevangsbrug med kun tre vange med rotation 2/1 udgjorde knap halvdelen (48,7 %) af alt landsbyhartkorn på landsplan. Hertil kom afvigende typer af trevangsbrug med en eller flere ekstra vange, der hver udgjorde 1,3-2,5 % hver, se figur 22 og 23. Ved de afvigende trevangsbrug havde de ekstra vange enten et særligt rotationssystem,

¹²⁶ Hansen og Steensberg 1951; Hansen 1959; Rømer 1976; Hansen 1980; Frandsen 1983; Frandsen 1989a; Frandsen 1989b, Rømer 1989; Rømer 1996; Rømer 2000a; Rømer 2000b; Rømer 2000c; Andresen 2004; Johansen 2007; Andresen 2021

¹²⁷ Jakobsen 2005: 23

f.eks. med længere hviletider end et år, eller de ekstra vange kunne have samme rotationssystem som det almindelige trevangsbrug. Forklaringerne på den eller de ekstra vange synes at være dels sen nyopdyrkning, dels inddragelse af vange fra middelalderligt nedlagte bebyggelser eller dels særlige geografiske forhold.¹²⁸



Figur 21: Principskitse over et almindeligt trevangsbrug med rotationen byg, rug og fælled.

Trevangsbrug var udbredt i størstedelen af landet øst for den østjyske israndslinje, dvs. Øerne og Østjylland, hvor den relativt lerede og dyrkningsmæssigt gode moræneler var dominerende. I forskellige og mindre egne inden for dette område praktiseredes desuden tovangsbrug, fire-/femvangsbrug eller alsædsbrug, hvilket vil blive beskrevet nærmere i det efterfølgende. Den almindelige og regelrette version af trevangsbruget (2/1) dominerede særligt på Sjælland, mens de

¹²⁸ Dam under udgivelse

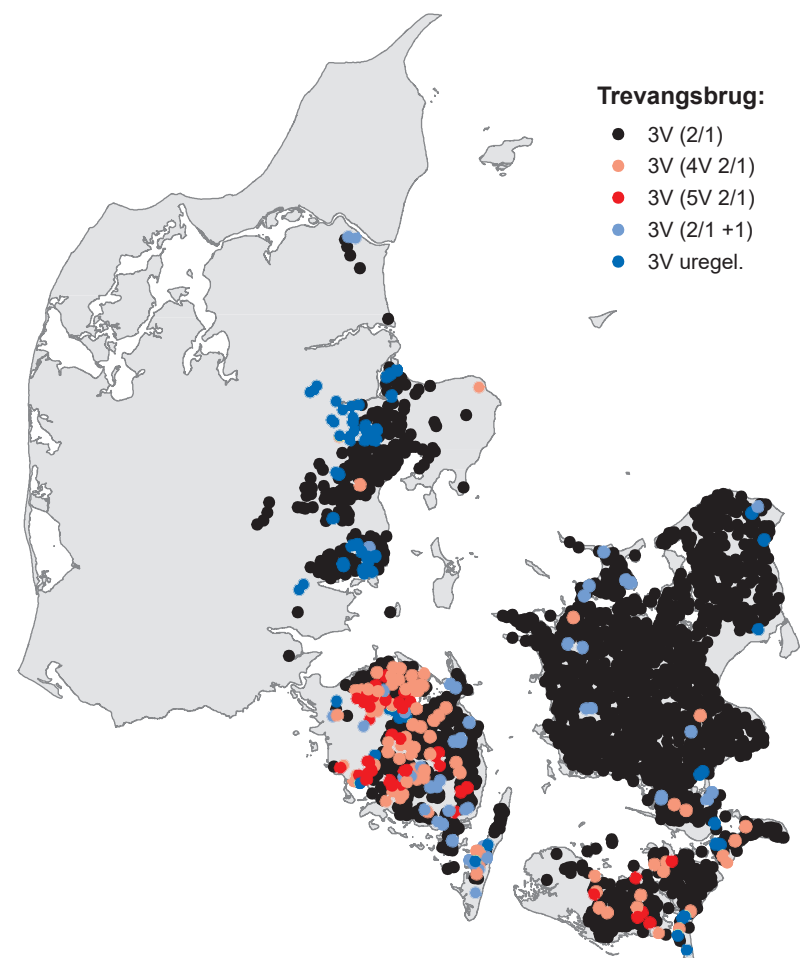
afvigende trevangsbrug ofte fandtes på Fyn og i nogen grad på Lolland og i Østjylland på grænsen til, hvor andre typer af dyrkningssystemer var fremherskende. De afvigende trevangsbrug med flere end tre vange fandtes i nogle skovegne, hvor en del sandsynligvis var resultatet af nyopdyrkning efter etableringen af trevangsbruget i middelalderen, eller i egne, der støder op til andre dyrkningssystemer end trevangsbruget, f.eks. på Vestfyn og i Østjylland. Her havde nogle dyrkningssystemer delvist præg af at være hybrider mellem forskellige dyrkningssystemer.¹²⁹

Landsbyer med trevangsbrug var typisk store (gennemsnitligt 11,8 gårde pr. landsby) og med en høj agerandel (42,6 % af ejerlavet i gennemsnit). Trevangsbruget må altså betragtes som en relativt intensiv måde at udnytte landskabet på, hvilket har krævet relativt god landbrugsjord.

Kode	Antal vange	Rotation	Ekstra vange	Antal landsbyer	Andel af hartkorn (%)	Gårde pr. landsby	Agerandel (%)
3V (2/1)	3	2/1	0	1893	48,7	11,6	42,9
3V (2/1 +1)	3	2/1	1-	50	1,3	13,3	39,9
3V (4V 2/1)	4	2/1	0	89	2,5	13,3	43,0
3V (5V 2/1)	5	2/1	0	45	1,5	15,5	40,4
3V uregel.	-	-	-	69	1,6	11,3	38,3
3V i alt	-	2/1	-	2146	55,6	11,8	42,6

Figur 22: Grunddata og statistik for de enkelte typer af trevangsbrug efter koden angivet i tabel 1. Koden 3V (2/1) angiver et almindeligt trevangsbrug med tre vange. 3V (4V 2/1) angiver et trevangsbrug med fire vange, hvor alle fire vange dog stadig havde rotationen 2/1; ofte var der tale om to mindre vange, der fulgtes ad i rotationen og reelt fungerede som én vang. Trevangsbrug med tre almindelige vange i rotation 2/1 samt en ekstra vang, eller i få tilfælde to ekstra vange, hvor rotationen var afvigende, skrives 3V (2/1 +1). Andel af hartkorn (%) angiver andel af landsbyhartkorn, da dyrkningssystemerne kun er opgjort for landsbyer.

129 Frandsen 1983: 235-239



Figur 23: Kort over udbredelsen af de enkelte typer af trevangsbrug efter koden angivet i tabel 1.

Tovangsbrug

Betegnelsen 'tovangsbrug' dækker reelt over ti forskellige undergrupper af dyrkningssystemer, der samlet dækkede 8,6 % af landsbyhartkornet på landsplan.

68 Fælles for tovangsbrugene var, at halvdelen af agerjorden blev dyrket hvert år, mens resten hvilede, samt at vangene ligesom i trevangsbruget var adskilt af diger. I den mest simple form for tovangsbrug var agerjorden opdelt i to vange, der skiftevis blev dyrket og hvilede. Agerjorden kunne dog også være inddelt i fire vange, hvor der hvert år var en bygvang og en rugvang i drift, mens to vange var i hvile, eller der kunne være en eller to ekstra vange, der i så fald typisk var mindre rugvang(e). Endeligt varierede dyrkningsperioderne mellem et, to eller fire år efterfulgt af et tilsvarende antal år med hvile som fælled.

I praksis dækkede betegnelsen 'tovangsbrug' således over ret forskellige dyrkningssystemer. Et forhold, der dog var kendetegnende ved alle former for tovangsbrug, var dels at halvdelen af agerjorden hvilede hvert år, dels at brugsformen gav bedre mulighed for at forskyde fordelingen af rug og byg. Mens fordelingen af de to primære kornsorter var omtrent ligelig ved trevangsbrug, kunne byg dominere mere ved tovangsbruget på Heden mellem Roskilde og København, mens rug fyldte mere i de lidt mere sandede områder med tovangsbrug i Østjylland. På Heden var der hvert år en fælledvang og en bygvang, mens en smule rug typisk blev dyrket i små ekstravange, såkaldte *rughaver*. Rug fyldte dermed kun ganske lidt i forhold til byg i Hedens tovangsbrug (12-14 % rug mod 57-61 % byg), mens de to kornsorter var mere jævnbrydige i de omkringliggende trevangsbrug.¹³⁰ I tovangsbrugene på Vestfyn og i Østjylland fyldte byg med gennemsnitligt 37 % af udsæden også lidt mere end rug, der udgjorde 29 %, og nog-

le steder dyrkedes endda betydeligt mere rug end byg.¹³¹ For Ferup landsby (Lejrskov Sogn, Andst Herred), er der i markbøgerne særligt righoldige beskrivelser af et tovangsbrug med fire vange, der hvilede i fire år og derefter blev dyrket i fire år med rotationen byg+boghvede, rug, rug og havre.¹³² Dette mindede næsten om de nærliggende mere ekstensive og rugdominerede græsmarksbrug, hvor der dog var indhegnede vange i Ferup. Selvom både Østjylland og Øerne er domineret af moræneler (FK3, FK4 og FK5, se figur 14), så er der dog regionale forskelle. Nogle af de mest lerede FK5-jorder findes på Heden på det østlige Sjælland, mens Østjylland har mange af de lidt mere sandede FK3-jorder. Så selvom Østjylland har langt mere lerede jorder end Vestjylland, så er de mere sandede end i mange områder på Øerne, og dette synes at have haft stor indflydelse på indretningen af tovangsbrugene. Det var dog langt fra sådan, at grænserne imellem dyrkningssystemerne fulgte jordtyperne slavisk. Dertil kunne der også inden for det enkelte ejerlav være ganske forskellige jordtyper.

Som det fremgår af figur 26, var formen af tovangsbrug med to primære vange i rotationen 1/1, samt ofte en eller to småvange som rughaver, i særlig grad udbredt på Heden på Østsjælland. Hedens dyrkningssystem (2V (1/1 +1)) havde med 56,8 % uden sammenligning den højeste agerandel pr. ejerlav blandt alle dyrkningssystemerne i Danmark. Så selvom halvdelen af ageren hvilede hvert år, og ikke kun en tredjedel som ved trevangsbruget, så blev dette kompenseret ved, at agerjorden udgjorde en betydeligt større andel af det samlede ejerlavsareal. Ved de østjyske og vestfynske tovangsbrug, der af Karl-Erik Frandsen kaldes 'Lillebæltssystemet', var agerandelen lavere og tættere på niveau med trevangsbrugenes agerandel. Men der var dog forskelle. De fynske tovangsbrug var domineret af to eller fire vange i toårige rotationer, evt. med en ekstra vang, og her var agerandelen 44,1-48,3 %.

¹³⁰ Frandsen 1983: 54-59, 100-106; Dam 2010: 149-151

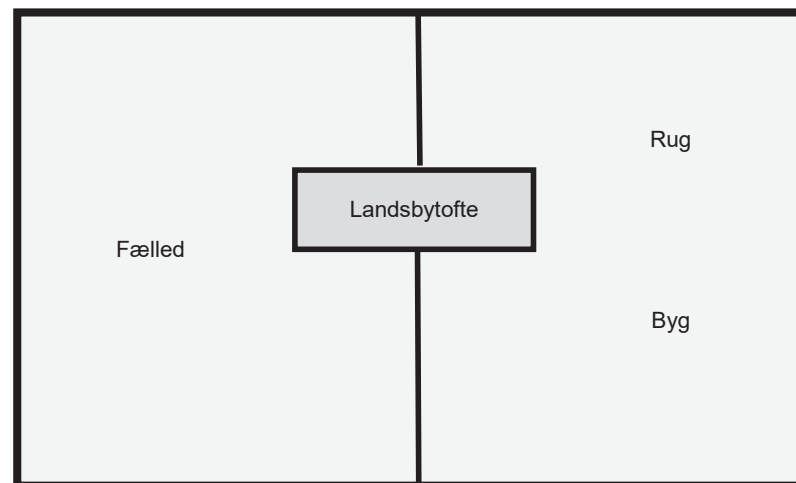
¹³¹ Dam 2010: 137

¹³² Frandsen 1983: 227

I Østjylland var de mest almindelige former for tovangsbrug dels de uregelmæssige og dels de, der havde firårig rotation, og begge disse havde gennemsnitlige agerandele på under 40 %. Det mest simple tovangsbrug med kun to vange i rotation 1/1 og uden ekstra vange fandtes på Heden og på Samsø, og for denne undergruppes gennemsnitlige agerandel på 46,3 % gælder det, at Heden trækker gennemsnittet op, mens Samsø trækker det ned.

Områderne med tovangsbrug lå overvejende som sammenhængende øer imellem de dominerede hovedtyper af dyrkningssystemer, dvs. trevangsbrug og græsmarksbrug, således at grænserne for dyrkningssystemerne fulgte herredgrænserne. På Heden fandtes tovangsbruget således i Lille og Tune herreder, på Fyn i Båge og Vends herreder, ved Aarhus i Hads Herred, og ved Vejle i herrederne Bjerre, Hatting, Brusk, Elbo og Holmans. Hertil kom Samsø Herred. Præcis hvornår og under hvilke processer dyrkningssystemerne blev indført, fortæller sig i de manglende middelalderlige kilder, men meget kunne tyde på, at herredsområderne, direkte eller indirekte, har spillet en rolle. Dette er da også Karl-Erik Frandsens opfattelse, og han fremhæver, at herreder var den retsinstant, der kunne dømme i sager om overtrædelser af vangelagssystemerne.¹³³ Hvis først nogle landsbyer inden for et herred havde indgået et vangefællesskab for at spare diger og hegn imellem to tilstødende vange i de respektive landsbyejerlav, må herredinstanserne have haft en konserverende effekt. Omvendt har det næppe været en beslutning, der decideret er blevet vedtaget på herredstinget for alle herredets ejerlav, hvilket de trods alt mange undtagelser taler imod. At herrederne gennem behandling af vangelagskonflikter har haft en indflydelse på vangebrugenes geografi, understøttes desuden af, at undergrupperne inden for græsmarksbrugene, der jo ikke havde hegn mellem marker og derfor heller ikke vangelag, ikke fulgte herredsgrænserne, jævnfør herunder.

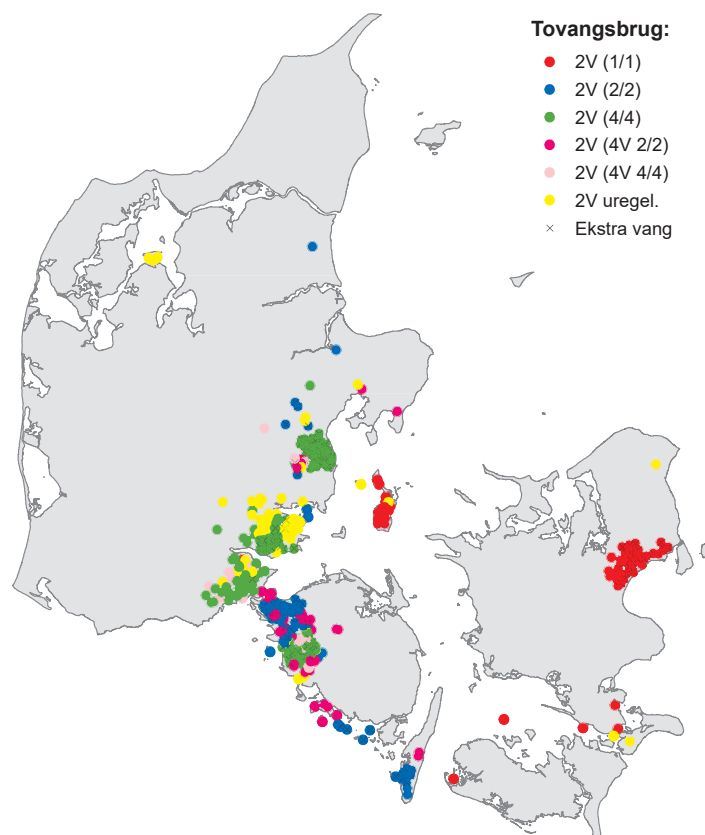
¹³³ Frandsen 1983: 257



Figur 24: Principskitse over et simpelt tovangsbrug med rotationen byg/rug og fælled.

Kode	Antal vange	Rotation	Ekstra vange	Antal landsbyer	Andel af hartkorn (%)	Gårde pr. landsby	Agerandel (%)
2V (1/1)	2	1/1	0	33	0,7	13,4	46,3
2V (1/1 +1)	2	1/1	1-	27	1,2	14,4	56,8
2V (2/2)	2	2/2	0	14	0,4	13,9	44,8
2V (2/2 +1)	2	2/2	1-	60	1,2	11,1	48,3
2V (4/4)	2	4/4	0	58	1,0	9,4	39,4
2V (4/4 +1)	2	4/4	1-	82	1,5	9,0	42,6
2V (4V 2/2)	4	2/2	0	37	0,9	11,3	44,1
2V (4V 4/4)	4	4/4	0	21	0,5	11,8	36,0
2V uregel.	-	-	-	65	1,1	8,6	39,4
2V I alt	-	-	-	397	8,6	10,6	43,6

Figur 25: Grunddata og statistik for de enkelte typer af tovangsbrug. Jævnfør teksten dækkede tovangsbrug over forskellige dyrkningssystemer med både 2 og 4 vange og med forskellige rotationer.



Figur 26: Kort over udbredelsen af de enkelte typer af tovangsbrug.

Fire- og femvangsbrug

I alt 135 danske landsbyer havde enten fire- eller femvangsbrug, hvoraf næsten alle lå på den vestlige halvdel af Lolland. Ofteft var afgrøderotationen rug+hvede, byg, ærter+havre og fælled i firevangsbrugene (rotation 3/1), mens den i femvangsbrugene var rug+hvede, byg, ærter, byg og fælled (rotation 4/1).¹³⁴ Ærter, men også hvede, var mere almindelige her end

¹³⁴ Widding 1949: 19-21

i det øvrige Danmark.¹³⁵ Da kun en fjerdedel af agrene i firevangsbrugene og en femtedel i femvangsbrugene hvilede som fælled hvert år, måtte en større del af ejerlavet ligge hen som permanent græsning for at få nok gødning. En del af forklaringen på denne udlægning af større permanente græsningsarealer er dog ganske givet også, at det relativt flade lollandske landskab gav flere vandlidende områder, der alligevel ikke kunne opdyrkes. Agerjorden udgjorde kun gennemsnitligt 33,7 % af ejerlavsarealet i fire- og femvangsbrugene, mens den til sammenligning udgjorde 42,6 % i trevangsbrugene.

Fire- og femvangsbrug fandtes næsten udelukkende i Lolland Nørre Herred og Sønder Herred samt i den nordlige del af Fuglse Herred. Forklaringen på, at disse systemer anvendtes her og stort set kun her, er omdiskuteret. Henrik Pedersen argumenterede for, at det var indført for at give ekstra plads til hvede,¹³⁶ mens Ole Widding og Karl-Erik Frandsen konstaterede, at den eller de ekstra vange primært blev anvendt til dyrkning af byg. Frandsen fremhæver også parallellerne til Mecklenburg umiddelbart syd for Østersøen, hvor der ligeledes blev omlagt til fire- og femvangsbrug for at forøge produktionen af byg til malt og ølproduktion. Da der var stor handelsmæssig kontakt mellem de to områder, hvor der ikke mindst blev eksporteret betydelige mængder af korn fra Lolland til byerne i Mecklenburg, kan såvel inspiration som det økonomiske incitament for omlægningen på Lolland nemt tænkes at komme herfra.¹³⁷ Selv har jeg argumenteret for, at jordbundsforholdene også må inddrages: Lolland har med en blanding af FK4- og FK5-jorder noget af landets mest næringsrige jord, hvilket har været med til at give muligheden for, at agrene kun hvilede 20 % og 25 %.¹³⁸

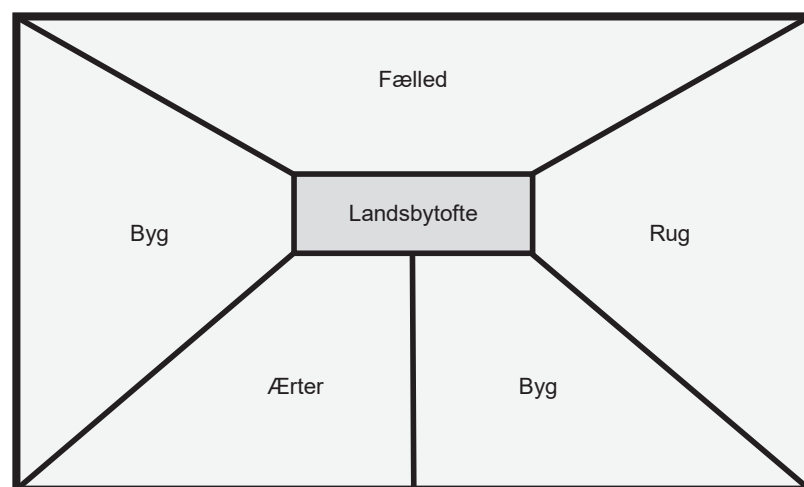
¹³⁵ Dam 2010: 177-181

¹³⁶ Pedersen 1907: 127-133

¹³⁷ Widding 1949: 19-21; Frandsen 1983: 27, 118-119

¹³⁸ Dam 2010: 149-150

Desværre er udsædsoplysningerne fra Frederik 3.s matrikel ikke særligt detaljerede på Lolland, og Karl-Erik Frandsen bemærker, at landgilden ikke er forskellig fra det lollandske område med fire-/femvangsbrug til det lollandske område med trevangsbrug. Måske er forklaringen, at der er sket en omlægning fra tre- til fire og femvangsbrug efter, at landgilden var blevet mere eller mindre fastfrosset i senmiddelalderen. Både Frandsen og Widding mener da også, at en udvikling fra tre- til fire- og evt. femvangsbrug primært er sket i 1500- og 1600-tallet, men i Widdings disputats fra 1949 om de lollandske dyrkningssystemer har der imidlertid kun kunnet dokumenteres ganske få eksempler på omlægninger.¹³⁹



Figur 27: Principskitse over et femvangsbrug med rotationen rug, byg, ærter, byg og fælled.

De forholdsvis få fire- og femvangsbrug uden for Lolland kan der søges forskellige forklaringer på. De fem landsby-

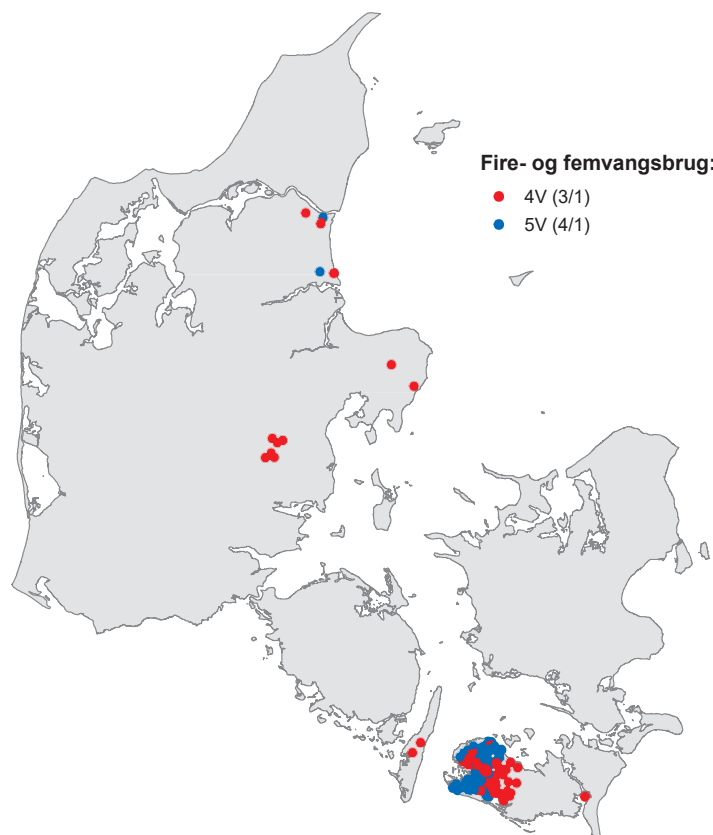
er syd for Aalborg havde meget store høslet- og græsningsarealer på de hævdede havbunde. Fire af landsbyerne havde en agerandel på blot mellem 4,8 % og 14,2 %, mens den femte havde en mere normal opdyrkning på 42,2 % af ejerlavet. Fire- og femvangsbrugene her mindede næsten mere om de alsædsbrug, der også fandtes i området, end om de umiddelbart tilsvarende lollandske dyrkningssystemer. Tæt ved Skanderborg lå seks landsbyer med firevangsbrug. Her var agerandelene på 18,6-34,3 % noget højere end ved de fleste af eksemplerne ved Aalborg, og forklaringen på firevangsbruget er her næppe blot forekomsten af store græsningsarealer. Området ved Skanderborg var et grænseområde mellem dyrkningssystemerne, hvor der både var græsmarksbrug, alsædsbrug samt to-, tre- og firevangsbrug. Det kan tænkes, at agrene i firevangsbruget her er blevet anvendt mere differentieret, som det også kendes fra græsmarksbrug, med ekstra meget hvile i nogle fald. Det vil dog kræve nogle konkrete casestudier for at af- eller bekræfte dette, hvilket dette ikke er stedet for. Pointen er da her også kun, at fire- femvangsbrugene henholdsvis på Lolland, ved Aalborg og ved Skanderborg ikke kan ses som en ensartet gruppe. Der er da heller ikke indikationer på hverken hvede, ærter eller ekstra bygdyrkning ved Aalborg eller Skanderborg.

71

Kode	Antal vange	Rotation	Antal landsbyer	Andel af hartkorn (%)	Gårde pr. landsby	Agerandel (%)
4V (3/1)	4	3/1	68	1,7	11,9	31,5
5V (4/1)	5	4/1	67	1,6	11,9	35,9
I alt	-	-	135	3,2	11,9	33,7

Figur 28: Grunddata og statistik for henholdsvis fire- og femvangsbrug.

¹³⁹ Widding 1949: 19-21; Frandsen 1983: 118-119, 253



Figur 29: Kort over udbredelsen af henholdsvis fire- og femvangsbrug.

Alsædsbrug

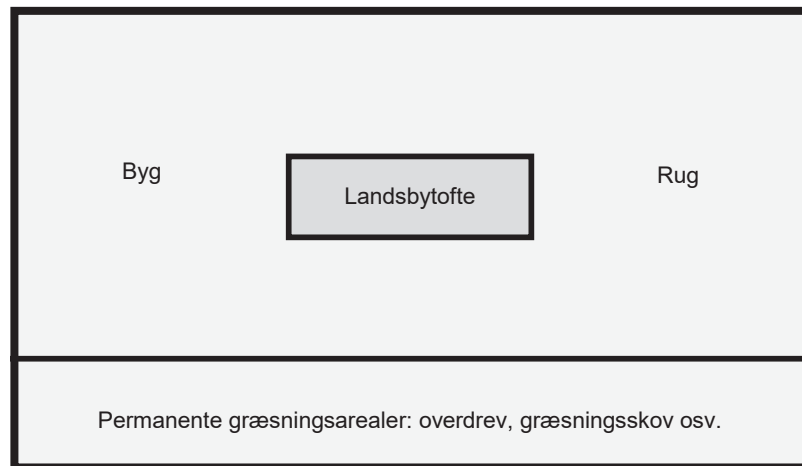
149 af Danmarks landsbyer omfattende 2,5 % af landsbyhartkornet lod al agerjorden dyrke hvert eneste år uden hvile ved det såkaldte alsædsbrug. Dyrkningssystemet var kendetegnet ved store permanente græsningsarealer som f.eks. overdrev, strandenge og græsningsskov. Den samme tendens kan ses ved de ovenstående fire- og femvangsbrug, men da al agerjorden ved alsædsbrug blev dyrket årligt, var det ikke overraskende endnu mere udtalt her. Gennemsnitligt udgjorde ager-

jorden kun 26,5 % af de samlede ejerlavsarealer, mens det til sammenligning var 42,6 % ved trevangsbrugene.

Ejerlav med alsædsbrug lå spredt over hele landet, dog primært på Øerne og i Vendsyssel, hvor der var rigelige græsningsarealer. Ud af de 149 landsbyer med alsædsbrug fandtes de 88 i kystejervlav, hvor der ofte var større strandenge, der kunne være ganske frugtbare, men umulige at opdyrke i 1680'ernes landbrug uden dræning. De øvrige alsædsbrug lå enten i skovegne, hvor mange af datidens skove med spredt trævækst gav gode græsningsmuligheder,¹⁴⁰ eller i områder med større, fladere vandlidende områder, der ikke kunne dyrkes, men som gav godt høslet og god græsning. Alle landsbyer på Amager havde alsædsbrug, og disse var delvist en særkategori pga. nærheden til København. Der var ganske vist også større vandlidende overdrev på Amager i 1680'erne, både på vestsiden og østsiden af øen samt på Saltholm, der gav plads til et betragteligt kreaturhold og dermed husdyrgødning, men dertil kom betragtelige mængder latringødning fra København.

Ved de fleste alsædsbrug var der kun en vang, men ved 51 alsædsbrug indgik der to vange, og ved ni alsædsbrug var der sågar tre vange. I princippet og i teorien har det været nok med én vang, da al jorden var opdyrket, indtil kornet var høstet. Landsbyer med flere vange dyrket i alsædsbrug fandtes typisk i skovegne, hvor gærdselstræ til hegn var mere rigeligt, og hvor nogle agre kunne ligge i forskellige områder af ejerlavet, hvor det har været mest hensigtsmæssigt at rydde skov og opdyrke agre. I alsædsbrug, hvor der var større strandenge, var de vandlidende enge og agrene typisk samlet hver for sig, som topografien tillod det. Derfor var der her typisk også kun én vang.

¹⁴⁰ Dam 2009: 52-55



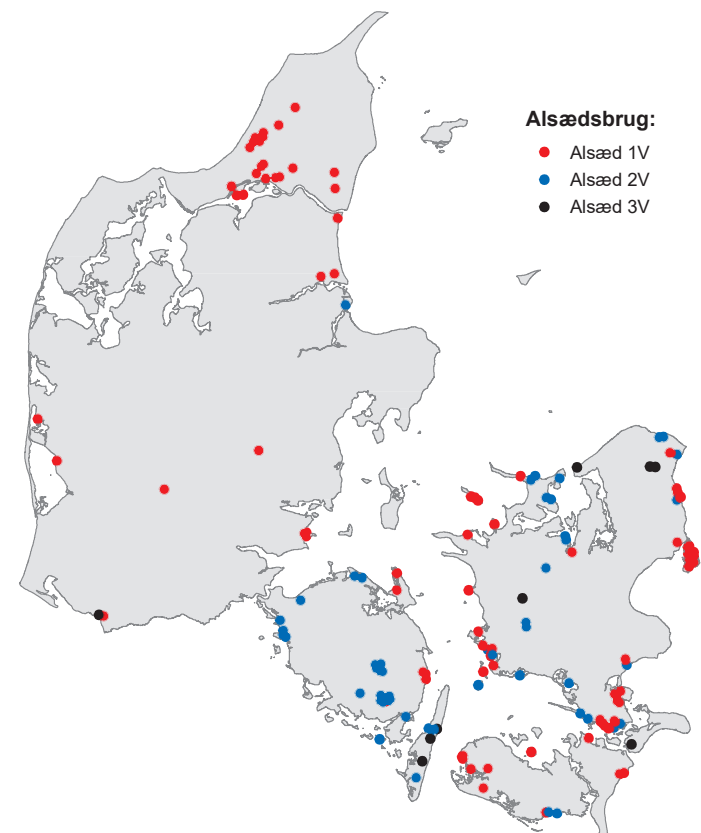
Figur 30: Principskitse over et alsædsbrug med én vang og permanente græsningsarealer uden for vangen.

Kode	Antal vange	Rotation	Antal landsbyer	Andel af hartkorn (%)	Gårde pr. landsby	Agerandel (%)
Alsæd 1V	1	1/0	89	1,6	11,3	23,5
Alsæd 2V	2	1/0	51	0,8	10,5	31,8
Alsæd 3V	3	1/0	9	0,1	8,4	25,9
I alt	-	-	149	2,5	10,8	26,5

Figur 31: Grunddata og statistik for alsædsbrug.

Græsmarksbrug

I modsætning til de ovenstående vangebrugssystemer adskilte græsmarksbrugene sig ved ikke at have hegn og diger omkring markerne. De højryggede agre lå i et åbent landskab, hvor kreaturer måtte tøjres eller bevogtes af hyrder for ikke at skade kornet. Der kunne være hegn, f.eks. omkring hele ejerlavet eller omkring tofter, spredte kratskove eller enge, se evt. Gundesbøl 1683 i figur 9, men grundlæggende gjorde fraværet af diger omkring de enkelte marker, at organiseringen af dyrkningsfællesskabet var markant anderledes end i vange-



Figur 32: Kort over udbredelsen af alsædsbrug med henholdsvis en, to og tre vange.

brugene. Marker kunne være organiserede i faste rotationsområder, der i så fald ofte kaldes tægter i stedet for vange, eller de enkelte agre kunne dyrkes, som det blev fundet mest fordelagtigt af bonden i det enkelte år. Karl-Erik Frandsen skelner derfor mellem græsmarksbrug med og uden tægter.

Fraværet af diger betød, at opsynet med kreaturer som udgangspunkt var overladt til den enkelte bonde. Vangebrugenes nødvendige organisering af fællegræsningen både internt i landsbyerne og evt. mellem flere nabolandsbyer i form af vangelag var her således ikke nødvendig. Hvis der heller

ikke fandtes tægter, kunne behovet for samarbejde i systemet være minimalt.

Fraværet af diger gjorde det desuden lettere at have langt flere tægter og rotationsenheder i græsmarksbruget end der var vange i vangebrugene. I de mere regelrette græsmarksbrug var der typisk syv, otte eller flere tægter, og rotationens varighed over år svarede til antallet af tægter. Med otte tægter kunne rotationen således være byg, rug, rug og havre efterfulgt af fire års hvile, idet der hvert år blev lagt en ny tægt ud til hvile, mens en ny blev opdyrket. Der var dog stor variation i antallet af tægter og i rotationen, og fraværet af vangelag gjorde, at der ingen hindring var for, at hver landsby organiserede sig forskelligt fra nabolandsbyerne. I græsmarksbrug uden tægter var det i princippet den enkelte ager, der var rotationsenheden, og det stod den enkelte bonde frit for at skifte og variere rotationen fra år til år.

I modsætning til vangebrugene siger klassifikationen 'græsmarksbrug' med eller uden tægter ikke i sig noget om den årlige andel af hvilende agre eller antallet af marker. Det varierede betydeligt alt efter jordbundsforholdene, og hvor store og hvor gode de vedvarende græsningsarealer var. Hvileperioderne var ofte lange, typisk 3-6 år, og det var typisk mellem halvdelen og to tredjedele af agerjorden, som hvilede hvert år. På halvøen Salling, der havde en delvist leret jord, var der meget regelmæssigt græsmarksbrug med tægter, hvor rotationen var byg, rug, rug og havre efterfulgt af tre eller fire års hvile.¹⁴¹ I Hjern Herred i Vestjylland med nogle af de mest sandede jorder var der meget uregelmæssigt græsmarksbrug uden tægter, hvor der ofte var ganske lange rotationer: 7-9 års dyrkning, heraf en del år med havre til sidst, efterfulgt af 9-10 års hvile. I Måbjerg, liggende i den sydlige del af herredet, var rotationen byg, rug og dernæst tre år med havre efterfulgt af 10 års hvile.¹⁴²

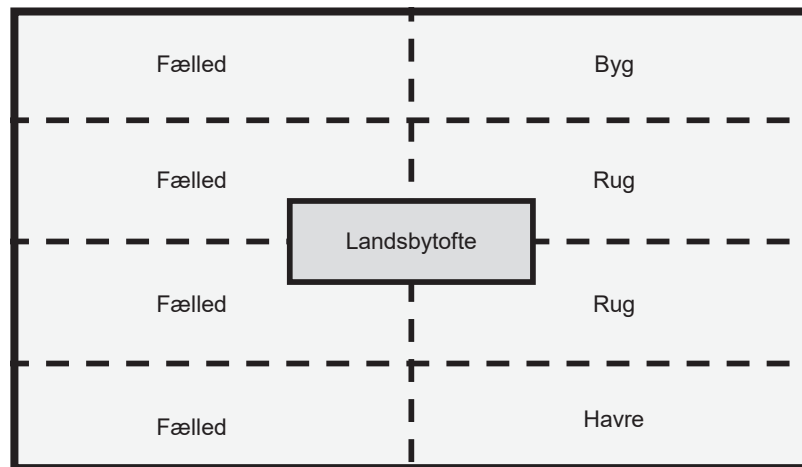
¹⁴¹ Frandsen 1983: 241-242

¹⁴² Frandsen 1983: 230

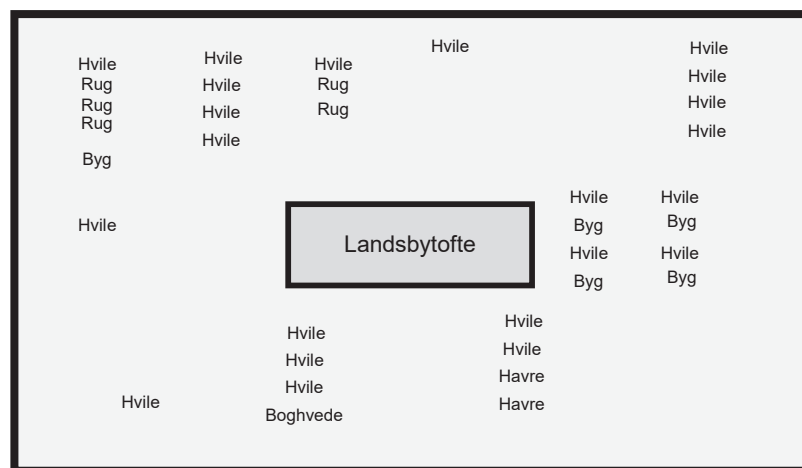
Ud over længere hviletider var agrenes andel af det samlede ejerlavsareal markant lavere i græsmarksbrugene end i vangebrugene. Ved græsmarksbrug med tægter var agerandelen i gennemsnit på 28,2 %, mens det ved græsmarksbrug uden tægter var 15,9 %. Hovedparten af disse ejerlav bestod af hede samt i mindre grad enge.¹⁴³ Græsmarksbrugene fandtes næsten kun vest for den østjyske israndslinje, hvor de mere sandede jorder (FK1, FK2 og FK3, se figur 14) dominerede. Nord for Limfjorden, særligt i Thy og på Mors, var der på de mere lerede og bedre landbrugsjorder særlige dyrkningssystemer, som vil blive beskrevet efterfølgende. I modsætning til vangebrugene fulgte grænserne mellem dyrkningssystemerne vest for den østjyske israndslinje ikke herredsgrensene, ligesom der var langt flere undtagelser i form af landsbyer med andre undertyper af græsmarksbrug end nabolandsbyerne. Græsmarksbrug uden tægter var ganske vist det almindeligste vest for Hovedopholdslinjen, hvor de mest sandede FK1-jorder dominerede, men mod sydvest var der også et stort område med tægter. Undertyperne af græsmarksbrug, både med og uden tægter samt de særlige, nordjyske dyrkningssystemer, relaterede sig i nogen grad til landskabet, men det var langt fra en regelret tendens. Forklaringen må være, at alle de forskellige græsmarksbrug i vidt omfang kunne tilpasses de forskellige forhold og anvendes mere eller mindre intensivt. Endelig skal det nævnes, at det ikke altid var muligt for Karl-Erik Frandsen at fastslå græsmarksbrugenes undergrupper med sikkerhed. Dels var nogle kilder modstridende, og dels var der ikke nødvendigvis en entydig grænse mellem undergrupperne. Nogle græsmarksbrug havde f.eks. kun nogle af tægterne i delvist fast rotation, og i sidste ende må klassificeringerne af dyrkningssystemerne ses som en samlet vurdering ud fra de tilgængelige oplysninger.¹⁴⁴

¹⁴³ Dam 2009: 64-69, 78-83

¹⁴⁴ Frandsen 1983: 213-243; Rømer 1989



Figur 33: Principskitse over et græsmarksbrug med tægter med fast dyrkningsrotation byg, rug, rug og havre efterfulgt af fire års hvile. Som ved vangebrugene var ejerlavet inddelt i faste rotationsrområder, her med otte tægter med rotationen 4/4, men disse var ikke afgrænset af hegn eller diger. Ofte var der desuden meget store uopdyrkede arealer, ikke mindst hede, uden for tægterne.



Figur 34: Principskitse over et græsmarksbrug uden tægter, hvor det i princip var den enkelte bondes afgørelse, hvilke afgrøder den enkelte ager skulle dyrkes det enkelte år. I praksis kunne de enkelte grupper af agre dog godt have samme besåning.

Kode	Antal landsbyer	Andel af harkorn (%)	Gårde pr. landsby	Agerandel (%)
GB med tægt	1218	16,9	8,2	28,2
GB u. tægt	552	5,1	6,7	15,9
I alt	1770	22,0	7,8	24,4

Figur 35: Grunddata og statistik for græsmarksbrug.



Figur 36: Kort over udbredelsen af græsmarksbrug henholdsvis med og uden tægter.

De nordjyske dyrkningssystemer

76 For Nordjylland har jeg, som det eneste sted, valgt at afvige fra Karl-Erik Frandsens dyrkningsfællesskabsterminologi, da det, som han benævner 'græsmarksbrug med formel differentieret arealudnyttelse', her betegnes 'de nordjyske dyrkningssystemer'. Årsagen til terminologiafvigelsen er udelukkende tekstlængden, og Frandsens betegnelse definerer faktisk fint fællestrækket for hovedtypens undergrupper: Det var græsmarksbrug i den forstand, at der ikke var hegn mellem markerne, men de adskilte sig fra de to ovenstående undergrupper af græsmarksbrug ved, at nogle marker blev fast udnyttet mere intensivt end andre, og at dette angives specifikt som særlige afdelinger af markerne i kilderne. Ligesom i mange almindelige græsmarksbrug, var der heller ikke tægter i de nordjyske dyrkningssystemer.¹⁴⁵

Det såkaldte 'limfjordssystem' repræsenterede det mest udviklede af de nordjyske systemer, idet der var tre afdelinger af marken med mere eller mindre intensiv udnyttelse af agrene. Omkring landsbyen var der alsædsjord, der typisk blev dyrket først to år med byg, dernæst et år med rug og endelig et år med havre, hvorefter området blev gødet, og sædskiftet begyndte forfra. Længere ude kom den såkaldte 'brødjord', hvor den hyppigste kombination var byg, rug, blandkorn og havre efterfulgt af 4-6 års hvile. Herefter blev jorden gødet. Yderst lå havrelandet, der aldrig blev gødet, og hvor der kun blev dyrket havre, f.eks. et par år, efterfulgt af lange hvileperioder på 6-12 år. Limfjordssystemet kunne bære en ganske intensiv udnyttelse af landskabet, og det fandtes da også kun i de lerede og mest frugtbare egne i Thy og på Mors. Men dyrkningssystemet var dog også komplekst og havde mange parametre, der kunne skrues på: agrenes omfang, fordelingen mellem alsædsjord, brødjord og havreland samt rotationen ved de sidste to. Og da der ikke var tægter, var det i princippet

¹⁴⁵ Frandsen 1983: 244

sædskiftet og rotationen ved de enkelte agre, der kunne ændres.¹⁴⁶

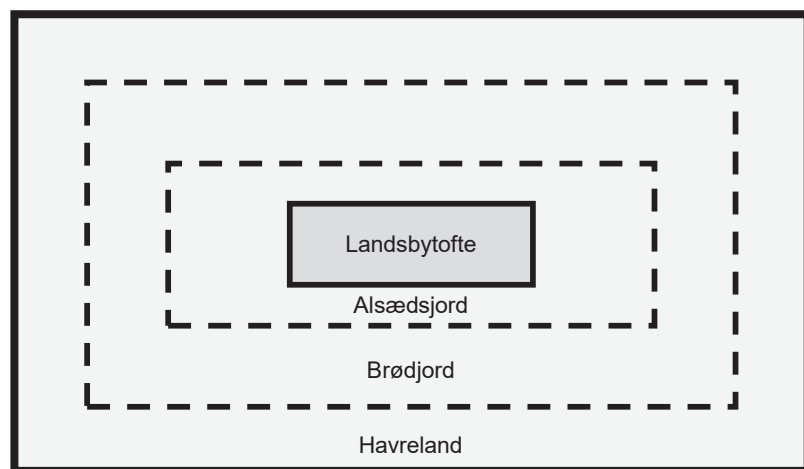
De øvrige tre nordjyske dyrkningssystemer havde kun brødjord og havreland eller alsædsjord og brødjord. Ved indmark-udmarkssystemerne var der ikke alsædsjord, kun brødjord og havreland, mens der ved alsæd-udmark og græsmarksbrug med alsæd kun var alsædsjord og brødjord. Forskellen mellem Frandsens sidste to grupper var, at alsædsjord kun udgjorde 10-30 % af agerarealet ved græsmarksbrug med alsæd, mens alsæden udgjorde over 30 % ved alsæd-udmark. Det skal bemærkes, at der kunne være en flydende overgang mellem flere af dyrkningssystemerne. Det fleksible og almindelige græsmarksbrug uden tægter kunne også have en differentieret brug, men det har været svært for matrikuleringsfolkene, og endnu sværere for os i dag, at fastslå brugsformen med sikkerhed. Og i princippet kunne det varieres betydeligt fra år til år. Ved udskilningen af de særlige nørrejske systemer var Frandsens kriterie derfor i sidste ende en terminologisk forskel, idet agrene var eksplicit benævnt som alsædsjord, brødjord og havrejord eller tilsvarende.¹⁴⁷

Limfjordssystemet fandtes kun på Mors og i Thy, hvor den dyrkningsmæssige kvalitet af jorden var høj, og hvor der var relativt meget ager. Andelen af ager pr. km² ved landsbyer med limfjordssystemet var 36,7 %, og at den trods alt ikke var endnu højere, skal til dels ses i lyset af, at der i Thy var ejerlav, hvor den vestlige del ud mod kysten var ramt af sandflugt. Her var der slet ingen agre, hvilket trak gennemsnittet ned for gruppen som helhed. De tre andre nordjyske dyrkningssystemer havde kun omkring den halve agerandel i ejerlavene (15,9-21,4 %). Indmark-udmarkssystemerne fandtes i samme område som limfjordssystemerne, dog også i mindre omfang lige syd for Limfjorden, mens alsæd-udmark og græsmarksbrug med alsæd fandtes i den vestlige del af Vendsyssel, ved

¹⁴⁶ Hansen 1980: 92-97; Frandsen 1983: 247-250

¹⁴⁷ Frandsen 1983: 244-245

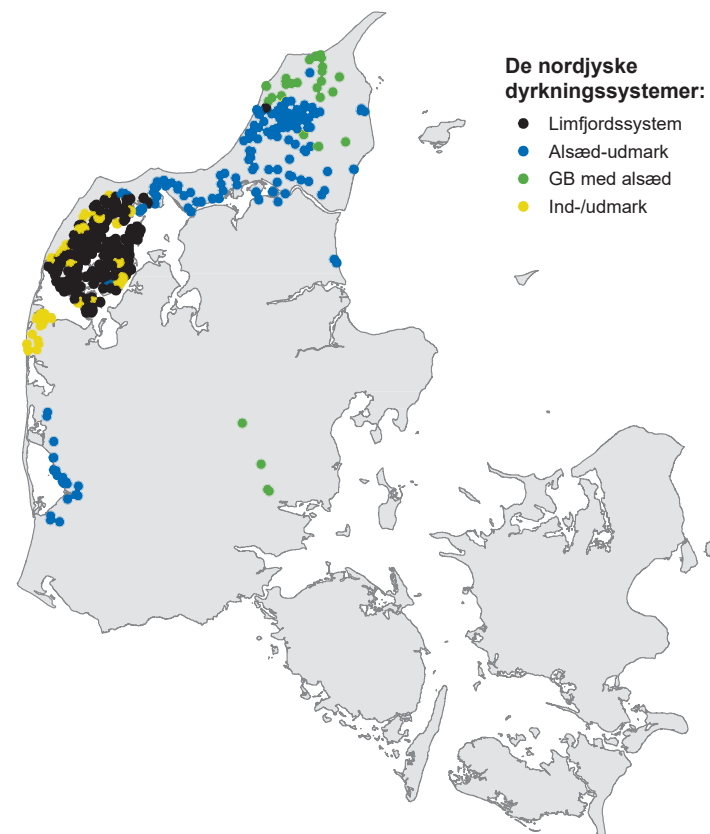
Ringkøbing Fjord og få andre steder syd for Limfjorden. Ikke overraskende er der et geografisk sammenfald mellem disse og de egne, hvor der både fandtes deciderede alsædsbrug og græsmarksbrug uden tægter.



Figur 37: Principskitse over et limfjordssystem med alsædsjord, brødjord og havreland. De øvrige nordjyske dyrkningssystemer havde kun dele af de tre gradueringer af dyrkningen. Der kunne været store uopdyrkede arealer uden for de dyrkede områder.

Kode	Antal landsbyer	Andel af hartkorn (%)	Gårde pr. landsby	Agerandel (%)
Limfjordss.	164	3,1	11,7	36,7
Alsæd-udmark	135	2,5	11,7	15,9
GB med alsæd	27	0,4	9,0	21,4
Ind-/udmark	43	0,4	7,0	19,5
I alt	369	6,4	10,9	25,9

Figur 38: Grunddata og statistik for de nordjyske dyrkningssystemer.



Figur 39: Kort over udbredelsen af de nordjyske dyrkningssystemer i de forskellige undertyper.

Øvrige dyrkningssystemer

I tillæg til ovenstående er dyrkningssystemet ved 54 landsbyer af Karl-Erik Frandsen blevet klassificeret som 'individuelle indelukker', hvilket vil sige, at gårdene havde deres agre hver for sig i indhegnede eller inddigede områder, kaldet løkker, indelukker eller små vange. Ligesom ved de uregelmæssige vangebrug dækker kategorien individuelle indelukker dels over en blandet gruppe, og dels var der glidende overgangsformer til de andre og mere almindelige dyrkningssystemer.

Jævnfør rekonstruktionerne af Søby (figur 8), Gundesbøl (figur 9) og Skårup (figur 12) kunne der være en del indelukker ved siden af f.eks. et trevangsbrug eller et græsmarksbrug. Omvendt havde nogle af de landsbyer, hvor dyrkningssystemet var klassificeret som 'individuelle indelukker', en mindre del af deres agre dyrket i fællesskab i samme mark. Det gjaldt f.eks. i Østerhoved og Holten, Magleby Sogn, i Sydsjælland.¹⁴⁸

Blandt lighedspunkterne ved landsbyer med indelukker var, at typisk kun en mindre del af ejerlavet var opdyrket, og at gårdene var små. Ved lige knap to tredjedele af bebyggelserne (34 ud af 51) var den gennemsnitlige gårdstørrelse på under 3 tønder hartkorn, dvs. ca. halvdelen af en gennemsnitlig gårdstørrelse på landsplan, og den gennemsnitlige agerandel pr. ejerlav var med 12,1 % den laveste blandt alle dyrkningssystemerne. Landsbyerne lå i overvejende grad i sandflugtsramte områder, f.eks. Læsø og halvøen ved Skallingen, samt i egne, der var eller havde været domineret af skov, f.eks. ved kysten på Øerne. En del af dem er sikkert bebyggelser fra den sidste del af middelalderen eller endnu senere – det synes både stednavne, gårdstørrelser og agerandele at indikere.

Der er stor forskel indbyrdes imellem disse dyrkningssystemer, gående fra øen Fænø ved Middelfart, der havde fire større gårde (9,5 tønder hartkorn) og en middelhøj andel af ager (38,5 %), til Læsøs smålandbrug, der først og fremmest blev drevet af øens kvinder.¹⁴⁹ De fleste af disse dyrkningssystemer gennemgik en udskiftning omkring år 1800, for selvom gårdene allerede havde agrene i egne indelukker, var der ofte flere, som lå imellem hinanden og/eller der var fælles græsningsarealer. Landsbyen Tværskov på Nordfyn, som i figur 40 er digitaliseret fra et matrikelkort fra 1810, er derfor næppe repræsentativ for gruppen, da denne landsby aldrig blev udskiftet. Men landsbyen og kortet er interessant, da der ses en detaljeret kortlægning af hegnene og digerne, hvilket gi-

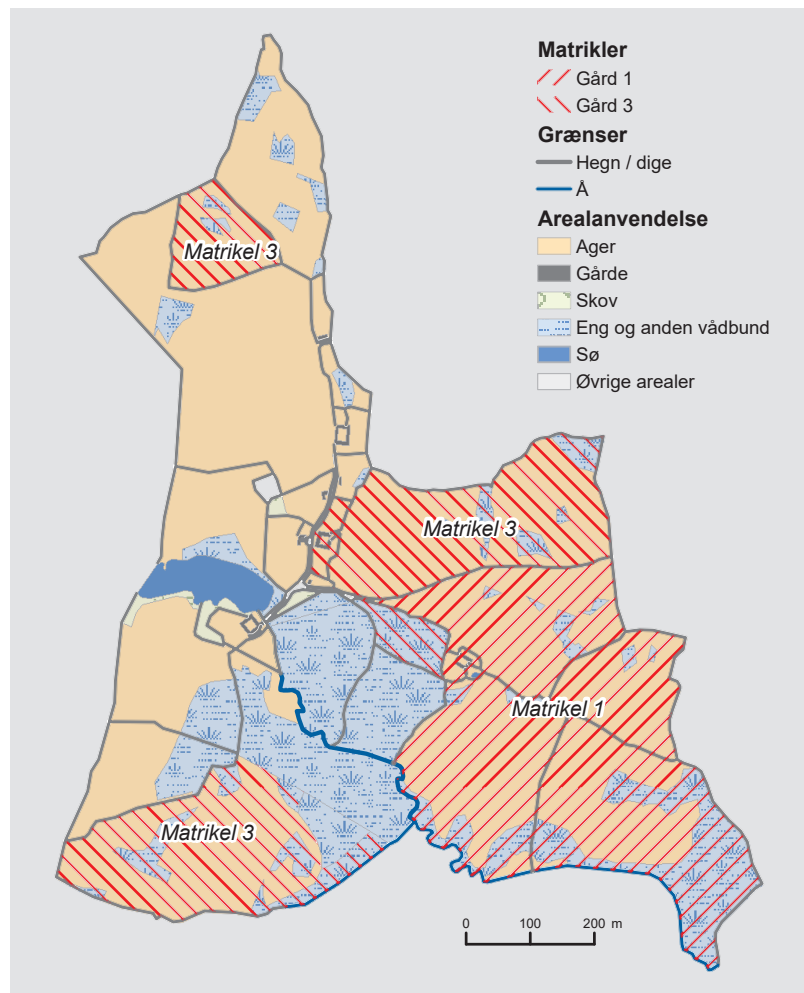
¹⁴⁸ Frandsen 1983: 108

¹⁴⁹ Stoklund 2018

ver et godt indblik i dyrkningssystemet. Landsbyen bestod i 1680'erne af fem små gårde (2,1 tønder hartkorn i gennemsnit) i et ejerlav med en agerandel på 33,3 %. I 1810 var der dog kun fire gårde og ejerlavet var blevet mindre, da den nærliggende hovedgård, Margård, i perioden imellem havde overtaget en del af landsbyjorden og lagt den under sit eget ejerlav.¹⁵⁰ På kortet er fremhævet dels matriklen til gård nr. 1, der var den af gårdene, der havde sin jord mest samlet, og dels gård nr. 3, der havde sin jord mest spredt. Gård nr. 1 havde sine jorder helt samlet i fire indhegnede vange samt hertil en ekstra engvang, mens gård nr. 3 i midten af ejerlavet havde en indhegnet vang lige øst for gården og dertil en vang i den nordligste del af ejerlavet samt en vang i den sydligste del af ejerlavet. Den sidste vang var dog fælles med gård nr. 2 og 4. Gård nr. 1 havde altså på mange måder karakter af en enkeltgård med eget dyrkningssystem, dog havde den tilsyneladende ikke sit eget bebyggelsesnavn, mens gård nr. 3 havde en højere grad af integrering med de andre gårde. Systemet har givet bedre mulighed for at optimere driften uafhængigt af driften ved nabogårdene, men som det ses af figur 40 har det krævet mange hegn pr. areal.

Nogle få dyrkningssystemer afveg så markant, at de ikke er blevet bestemt nærmere. Det drejer sig dels om 51 uregelmæssige vangebrug samt om 18 dyrkningssystemer i græsmarksbrugsområderne. Generelt har Karl-Erik Frandsen forsøgt at minimere disse grupper, og selvom der var mindre afvigelser ved et dyrkningssystem fra f.eks. et trevangsbrug, alsædsbrug eller græsmarksbrug med tægter, er det alligevel medtaget under den klassifikationsgruppe, som det mindede om. De sidste restgrupper her er altså betydeligt afvigende. Mange af dem i overgangsregioner mellem forskellige dominerende dyrkningssystemer, f.eks. mellem to- og trevangsbrugene på Fyn samt mellem vangebrugene og græsmarksbrugene i Østjylland.

¹⁵⁰ Landsbysregistrering SK 1983: 546



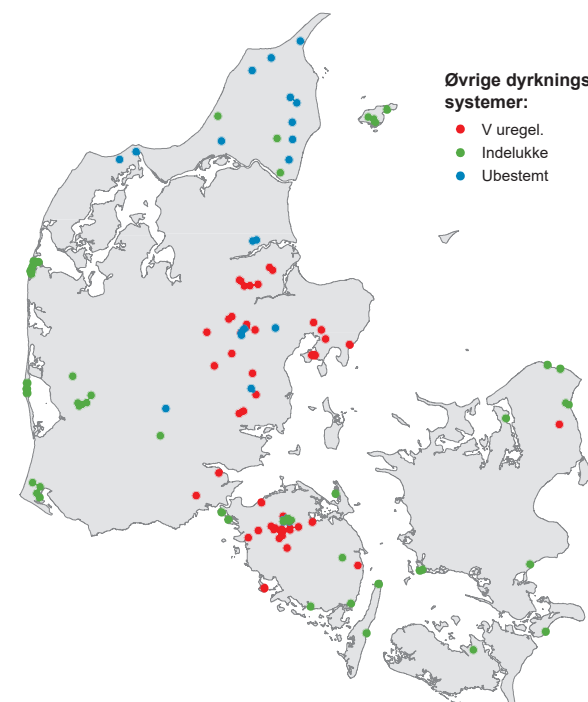
Figur 40: Digitalisering af arealanvendelse og hegn m.m. fra original-t-kort 1810 over Tværskov, Vigerslev Sogn, Nordfyn. Matriklerne for gård 1 og 3 er fremhævet jævnfør teksten.

Den største gruppe fandtes i og omkring dødislandskabet ved Vissenbjerg på Fyn, hvor de spredte ressourcer i det kupe-rede terræn samt en sen bebyggelsesudvikling sandsynligvis har været en medvirkende faktor. Her var der op til fem-seks

vange, der kunne dyrkes to år for derefter at hvile tre som fæled, eller der kunne være vange med forskellige rotationer. Thorsager, Roštved og Fårup i Djursland havde omvendt kun tre vange, ligesom de mere regelrette trevangsbrug mod sydvest, men blev sået med en uregelmæssig rotation mellem brug og hvile og uregelmæssigt sædskifte, hvilket har paralleller til græsmarkssystemer, som fandtes mod nordøst.

Kode	Antal landsbyer	Andel af hartkorn (%)	Gårde pr. landsby	Agerandel (%)
Indelukke	54	0,4	7,4	12,1
V uregel.	51	1,1	10,7	34,3
Uklassificerede	18	0,1	4,9	13,1

Figur 41: Grunddata og statistik for de øvrige dyrkningssystemer, henholdsvis indelukker, uregelmæssige vangebrug og uklassificerede dyrkningssystemer.



Figur 42: Kort over udbredelsen af de øvrige dyrkningssystemer.

Enkeltgårde, dobbeltgårde, hovedgårde og huse

80 Dyrkningssystemer ved bebyggelser på mindre end tre gårde er ikke klassificeret af Karl-Erik Frandsen, og i tabel 1 er det alene noteret, om disse enkeltgårde, dobbeltgårde, hovedgårde og huse lå i et vangebrugsområde (med koden *Område (V)*) eller i et græsmarksbrugsområde (med koden *Område (GB)*), jævnfør Frandsens landsdækkende oversigtskort over dyrkningssystemerne.¹⁵¹

Som det ses ved Simmersholm i figur 12 og ved gårdene med de individuelle indelukker i figur 40, var disse gårdes dyrkningssystemer mere eller mindre uden for et landsbyfællesskab dog ikke nødvendigvis markant afvigende fra landsbygårdenes dyrkningssystemer. Simmersholm havde tre egne indelukker eller småvange for sig selv inden i ejerlavets større og uregelmæssige dyrkningssystem, mens gårdene i Tværskov havde to til fire vange af uens størrelser. Jørgen Rydén Rømer har ved Ulfborg-projektet kortlagt og undersøgt en række enkeltgårde og landsbyer i Ulfborg Herred og konkluderer, at enkeltgårdene her mere eller mindre fulgte de samme dyrkningssystemer, som var typiske for landsbyerne i samme landskabstype i området.¹⁵²

Den eneste landsdækkende undersøgelse af hovedgårdenes dyrkningssystemer er foretaget af Henrik Pedersen i 1915 med udgangspunkt i mark- og modelbøger i Christians 5.s matrikel. Han konkluderede bl.a., at mens mange hovedgårde havde integreret dyrkningsfællesskab med en landsby i middelalderen og frem til udgangen af 1500-tallet, så var det kun 18 % af hovedgårdene, der i 1680'erne indgik mere eller mindre på linje med landsbygårde i et dyrkningsfællesskab. Ud af de i alt 731 hovedgårde havde de 522 en af de ovenstående former af vangebrug eller græsmarksbrug. Fire- og femvangsbrug fandtes kun på Lolland, trevangsbrugene var dominerende på

151 Frandsen 1983: 259

152 Dalsgaard et al. 2000: 306

Øerne og delvist i Østjylland, mens græsmarksbrugene dominerede i det øvrige Jylland. 114 hovedgårde havde, hvad Pedersen benævner som „sammensat drift“, f.eks. en kombination af alsædsbrug og græsmarksbrug, evt. med brødjord, og han fremhævede da også, at disse primært fandtes i Thy – dvs. det som Frandsen kalder limfjordssystemet. Hertil kom 95 hovedgårde med atypiske dyrkningssystemer.¹⁵³ Samlet set fremstår hovedgårdenes grundlæggende dyrkningssystemer ud fra Pedersens undersøgelse at have store fællestræk med landsbyernes dyrkningssystemer som kortlagt af Frandsen. Der var også forskelle og særtræk, f.eks. eksempler på ekstra sekundære vange med særrotation og f.eks. eksempler på seks vange i trevangsbrug, men den grundlæggende struktur syntes ikke at afvige nævneværdigt. Den største forskel mellem en hovedgård og en landsbygård var ikke dyrkningssystemerne, men størrelserne på landbrugsarealerne (se kapitel 5), samt at hovedgårdene i overvejende grad havde deres jorder særskilt, og at hovedgårdene oftere havde en højere andel af eng, græsningsareal og skov (se kapitel 3).

153 Pedersen 1915: 44, 74-82

Bebyggelser

MED BEBYGGELSE menes der i denne udgivelse en selvstændig opført enhed i den endelige udgave af Christian 5.s matrikel 1688 jævnfør Pedersen 1928, dvs. typisk en enkeltgård, en hovedgård eller en landsby med flere gårde og flere huse. Der er både fordele og ulemper ved at benytte en sådan kildemæssig definition, men det er det eneste praktisk mulige, når der som her udgives en landsdækkende tabel med matrikeldata. Hvilke bebyggelsestyper, der dominerede i hvilke egne, skal ses i lyset af et komplekst samspil mellem de landbrugsmæssige muligheder som naturgeografien gav og en lang række samfundsmæssige, kulturelle og historiske forhold. De enkelte bebyggelsestyper var ikke knyttet så direkte til de naturgivne forhold som f.eks. landbrugslandskabet.

Bebyggelsestypernes karakteristika

I figur 43 ses grundlæggende data efter den inddeling i bebyggelsestyper, som optræder i tabel 1.

Landsbyerne er defineret som bebyggelser med mindst tre gårde, hvilket er en klassisk grænse benyttet af mange landbohistorikere.¹⁵⁴ Opdelingen i tre undergrupper med henholdsvis 3-10 gårde, 11-20 gårde og over 20 gårde har til gengæld ikke en tradition bag sig. Men landsbyerne var så talrige, og var så forskelligartet en gruppe i Danmark før udskiftningerne,

at de med fordel kan opsplittes i mindre, middelstore og store landsbyer. Det danske bebyggelseslandskab var i 1680'erne i høj grad domineret af landsbyer, der samlet stod for 88,6 % af gårdene og 81,7 % af hartkornet. De mindre landsbyer havde 29,4 % af det samlede hartkorn, de middelstore 34,0 %, mens de store landsbyer havde 18,3 %. Den største landsby målt i antal gårde var Store Magleby på Amager med præcis 100 gårde, men den var meget atypisk i dansk sammenhæng med indbyggere af nederlandsk afstamning med små gårde (gennemsnitligt kun 2,5 tønder hartkorn) og en særlig grønsagsorienteret produktion rettet mod afsætning i København. Målt i hartkorn var den største landsby Strøby på Stevns med 441,8 tønder hartkorn og 58 gårde.

Andelen af ager og hartkorn pr. km² var stigende jo større landsbyerne var. De mindre landsbyer havde 35,2 % ager og 11,9 tønder hartkorn pr. km², mens det for de store landsbyer var 45,8 % og 17,5 tønder hartkorn pr. km². De middelstore landsbyer lå herimellem, dog tættere på tallene for de store landsbyer. Tallene illustrerer fint, at kun ved et relativt intensivt agerbrug var større landsbyer muligt – ellers ville ejerlavene skulle være så store, at transportlængden ud til agrene blev for besværlig. Som nævnt kan den modsatrettede sammenhæng ikke ses: Der var intet til hinder for, at der kunne være små landsbyer eller enkeltgårde i et agerintensivt landskab. De gennemsnitlige gårdstørrelser såvel ved mindre, middelstore og store landsbyer såvel som ved enkelt- og dobbeltgårde var ganske ligebyrdige, idet de alle lå mellem 5,5 og 6,0 tønder hartkorn pr. gård, uanset bebyggelsestype.

¹⁵⁴ Frandsen 1983: 2; Møller og Porsmose 1997: 58; Porsmose 1997: 43; Schacke 2003: 28; Dam 2020: 10

De 729 hovedgårde i matriklen var gennemsnitligt takseret til 42,6 tønder hartkorn eller 7½ gange mere end den gennemsnitlige bondegård. Der var dog ekstremt stor forskel på hovedgårdenes størrelse, og de fem største var på over 200 tønder hartkorn: Antvorskov (294,4), Frederiksborg (268,9), Gisselfeld (235,8), Jægersborg (221,6) og Vordingborg (206,7). Bortset fra Gisselfeld var de fire øvrige hovedgårde ejet af Kronen. Det var et resultat af, at de kongelige hovedgårde særligt i 1500-tallet blev udvidet markant. Til gengæld var den mindste hovedgård på kun 6,0 tønder hartkorn eller kun ganske lidt over en gennemsnitsbondegård. I alt var der dog kun 16 hovedgårde på under 10 tønder hartkorn, og langt de fleste var mange gange større end gennemsnitsbondegården. Den gennemsnitlige andel af ager (30,9 %) og den relative taksering (12,1 tønder hartkorn pr. km²) var lavere end ved alle landsbyundergrupperne, hvilket til dels skal ses ud fra, at enkelte hovedgårde fandtes i enkeltgårdsområderne, hvil-

ket trak gennemsnittet ned. Men den primære forklaring var, at hovedgårdenes produktionslandskab var indrettet anderledes end de fleste omkringliggende bønderbebyggelser. Jævnfør afsnittet om differentieret arealudnyttelse i kapitel 3 havde mange hovedgårde betydelige skove samt eng- og græsningsområder, der måske ikke gav så højt et afkast pr. areal, men som kunne give et betragteligt afkast pr. kapitalindskud.

Matriklens i alt 4.552 enkeltgårde udgjorde mere end en tredjedel af alle de registrerede bebyggelser, mens de kun udgjorde 7,8 % af det samlede antal gårde. Enkeltgårdenes gennemsnitlige andel af ager pr. ejerlavsareal (25,8 %) og den relative taksering (7,7 tønder hartkorn pr. km²) var lavere end ved landsbyerne, men det var dog kun en mindre forskel. Ganske vist var mange enkeltgårde beliggende i hede- og skovegne med relativt få agre og relativt dårlige ressourcer, men der var også en del ganske store enkeltgårde i de dyrkningsmæssigt gode egne. 1.746 enkeltgårde var større end en gennemsnitlig

Bebyggelsestype	Antal bebyggelser	Antal gårde	Antal huse med hartkorn	Antal huse uden hartkorn	Tønder hartkorn	Dyrket areal (hektar)	Agerandel (%)	Hartkorn pr. km ²
Enkeltgård	4.552	4.552	493	114	24.971,7	94.746,6	25,8	7,7
Enkelthus(e)	1.243	0	1.660	394	843,1	3.141,2	26,3	8,0
Dobbeltgård	668	1.336	248	153	7.948,6	28.663,2	29,1	9,1
Landsby (3-10 gårde)	3.197	19.004	4.226	2.351	104.900,0	338.392,4	35,2	11,9
Landsby (11-20 gårde)	1.462	21.020	4.059	3.770	121.257,3	347.420,4	42,4	15,4
Landsby (> 20 gårde)	430	11.432	2.148	2.300	65.411,7	174.425,3	45,8	17,5
Hovedgård	729	731	150	86	31.144,7	76.746,3	30,9	12,1
Øvrige arealer	50	0	0	0	489,5	1429,6	24,1	8,7
I alt	12.331	58.076	12.984	9.168	356.966,5	1.064.965,0	28,5	9,6

Figur 43: Grunddata for bebyggelsestyperne udregnet på baggrund af tabel 1.

bondegård (5,7 tønder hartkorn), og 545 enkeltgårde var endda over 10 tønder hartkorn, og flere af dem havde tidligere været hovedgårde.

Nogle af de enkeltliggende huse var smålandbrug med næsten samme karakteristika som mange af enkeltgårdene, men ved andre huse havde landbruget ingen eller kun minimal betydning. Nogle af enkelthusene havde mølledrift eller var rettet mod fiskeri og forskellige andre ikke-agrarer erhverv. Langt de fleste huse, både med og uden jord, fandtes dog under landsbyerne, og det samlede hartkorn under enkelthusene var på kun 843,1 tønder. Det skal bemærkes, at bebyggelsestypen „Enkelthus(e)“ oftest dækker over ét hus, men i nogle tilfælde over adskillige. Fiskerlejet Gilleleje havde i 1680'erne rekorden med hele 33 huse med jord og et hus uden jord. Jævnfør afsnittet om kildekritisk brug s. 46, blev antallet af huse uden jord ikke altid registreret fuldstændigt.

Dobbeltgårde havde gennemsnitlige værdier, der generelt ligger imellem enkeltgårdenes og de mindre landsbyers. Agerandelen var 29,1 %, mens der var 9,1 tønder hartkorn pr. km², altså lidt højere end for enkeltgårdene.

Geografisk fordeling

Bebyggelsestypernes geografiske fordeling i 1680'erne relaterede sig nok til naturgrundlaget, men der var langt fra nogen entydig sammenhæng. Større landsbyer fandtes primært i de lerede egne med et mere fladt og bølget terræn, hvor landbrugslandskabet indeholdt tilstrækkeligt mange ressourcer inden for en overskuelig afstand, til at dette kunne brødføde et større antal gårdfamilier. Enkeltgårde fandtes omvendt primært hvor agerressourcerne var så spredte (f.eks. kuperet terræn) eller af så dårlig dyrkningsmæssig kvalitet (f.eks. på de mest sandede jorder), at gårdene måtte ligge spredt i landskabet, således at der ikke var for langt til de knappe ressourcer.¹⁵⁵

155 Møller og Porsmose 1997: 60

Den mest kendte undtagelse, på at også relativt agerri-ge egne kunne være bebygget med enkeltgårde, er Bornholm. Øen var ikke omfattet af Christian 5.s matrikel, og forholdene skal derfor også kun beskrives ganske kort her. På nær de få steder med synligt grundfjeld afviger øens naturgrundlag ikke nævneværdigt fra det øvrige af Østdanmark. Landskabet var præget af moderat lerede morænejorder og overvejende moderat terrænvariation. Alligevel fandtes der ikke egentlige landsbyer på øen – hvilket der tilsyneladende aldrig har gjort – mens enkeltgårde dækkede hele øen på nær overdrevne, heriblandt Almindingen, der blev afgræsset i fællesskab.¹⁵⁶ Et lignende, men ikke så kendt eksempel på enkeltgårde i en egn med gode landbrugsjorder findes i det vestlimfjordske område syd for Limfjorden. Som beskrevet s. 52 havde hele det vestlimfjordske område gode FK3- og FK4-jorder, og landbruget var på højde med mange østdanske egne, både målt i agerandel og hartkorn pr. km². Alligevel var det kun i Thy, på Mors og Salling, at der var landsbyer af betydning. I strækningen langs sydkysten på Limfjorden ved Lemvig var der næsten kun enkeltgårde, og de få landsbyer, som lå der, havde kun en lille grad af dyrkningsfællesskab i form af græsmarksbrug uden tægter. Egnen havde altså en bebyggelsesstruktur som resten af Vestjylland længere mod syd, dvs. med primært enkeltgårde og få, spredtliggende landsbyer, om end gårdene lå betydeligt tættere på de gode jorder langs kyststrækningen omkring Lemvig. Der var altså ikke noget naturgivent behov for at bosætte sig i landsbyer i de gode landbrugsegne, men det var denne bebyggelsesform med dyrkningsfællesskab, som blev valgt i de fleste egne og bibeholdt op til landboreformerne. Der skal ikke her gisnes om årsagen til forskellene imellem de to afvigende regioner og resten af landet.

I figur 44 ses udbredelsen af de større bebyggelsestyper som registreret i Christian 5.s matrikel. Enkeltgårde og dobbeltgårde fandtes primært i de central- og vestjyske hedeeg-

156 Top-Jensen 2021

ne, i den østlige del af Vendsyssel samt i de kuperede og ofte skovrige østdanske egne. De tydeligste eksempler på det sidste var dødisområderne ved Vissenbjerg på Fyn samt i Nordøstsjælland. Men herudover fandtes der i større eller mindre grad enkelt- og dobbeltgårde i hele landet. Den klareste modsætning til enkelt- og dobbeltgårdenes geografiske fordeling kan findes ved udbredelsen af de middelstore (11-20 gårde) og store landsbyer (over 20 gårde). Disse lå i overvejende grad på morænesletterne på Øerne, i Østjylland, i den vestlige del af Vendsyssel samt i Thy og på Mors. Hertil kom et lidt mindre antal middelstore og store landsbyer tæt på Limfjorden og ved den jyske vestkyst, primært i egne hvor der var gode og store græsningsarealer. De mindre landsbyer (3-10 gårde) fandtes over hele landet.

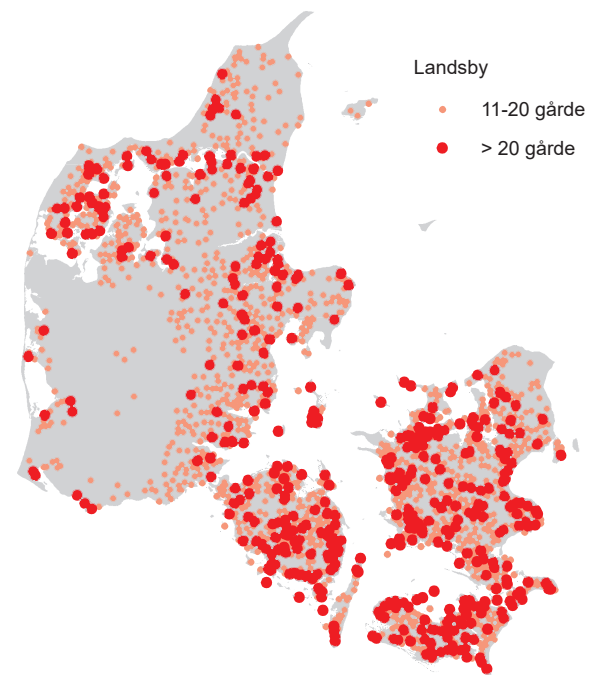
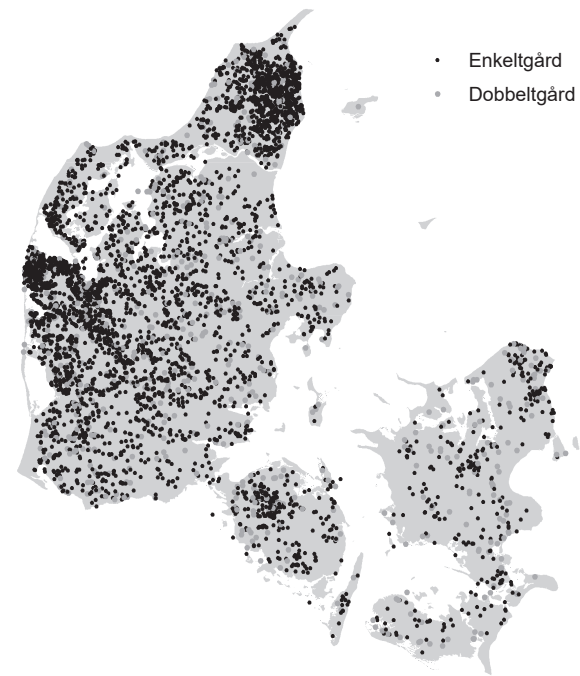
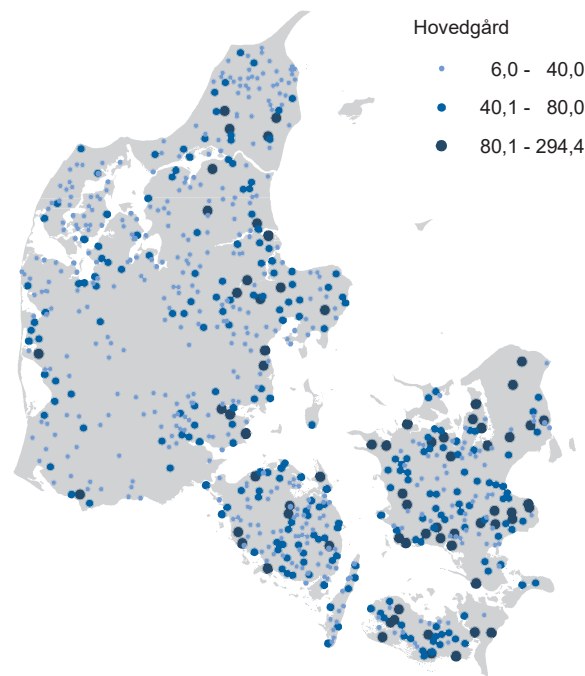
Hovedgårdene fandtes primært i egne med relativt tæt bønderbebyggelse, hvilket ikke er overraskende, da hovedgårdenes økonomi i høj grad var langt an på landgilde og hoveri fra bønderne. I områder med spredt bebyggelse, der tillige ofte var kendetegnet ved dårligere og mindre opdyrkede landbrugslandskaber, var der typisk både færre og kun mindre hovedgårde. Igen er de bedste eksempler på dette de vestjyske hedeegne og de stærkt kuperede østdanske egne, mens der ofte var flere og større hovedgårde på morænesletterne i Østdanmark. Der kan dog findes markante undtagelser, både regionalt og lokalt. Omkring de tidligere nævnte fem største hovedgårde var der næsten tomt for andre hovedgårde, idet tidligere mindre hovedgårde her var blevet opkøbt og nedlagt som hovedgårde af de største hovedgårde. En anden undtagelse var det vestlimfjordske område, hvor landbrugslandskabet ganske vist var på højde med mange østdanske egne, men her var hovedgårdsstrukturen alligevel relativt svag. Hovedgårdene lå ikke tæt, og hovedparten af dem var relativt små målt i hartkorn.

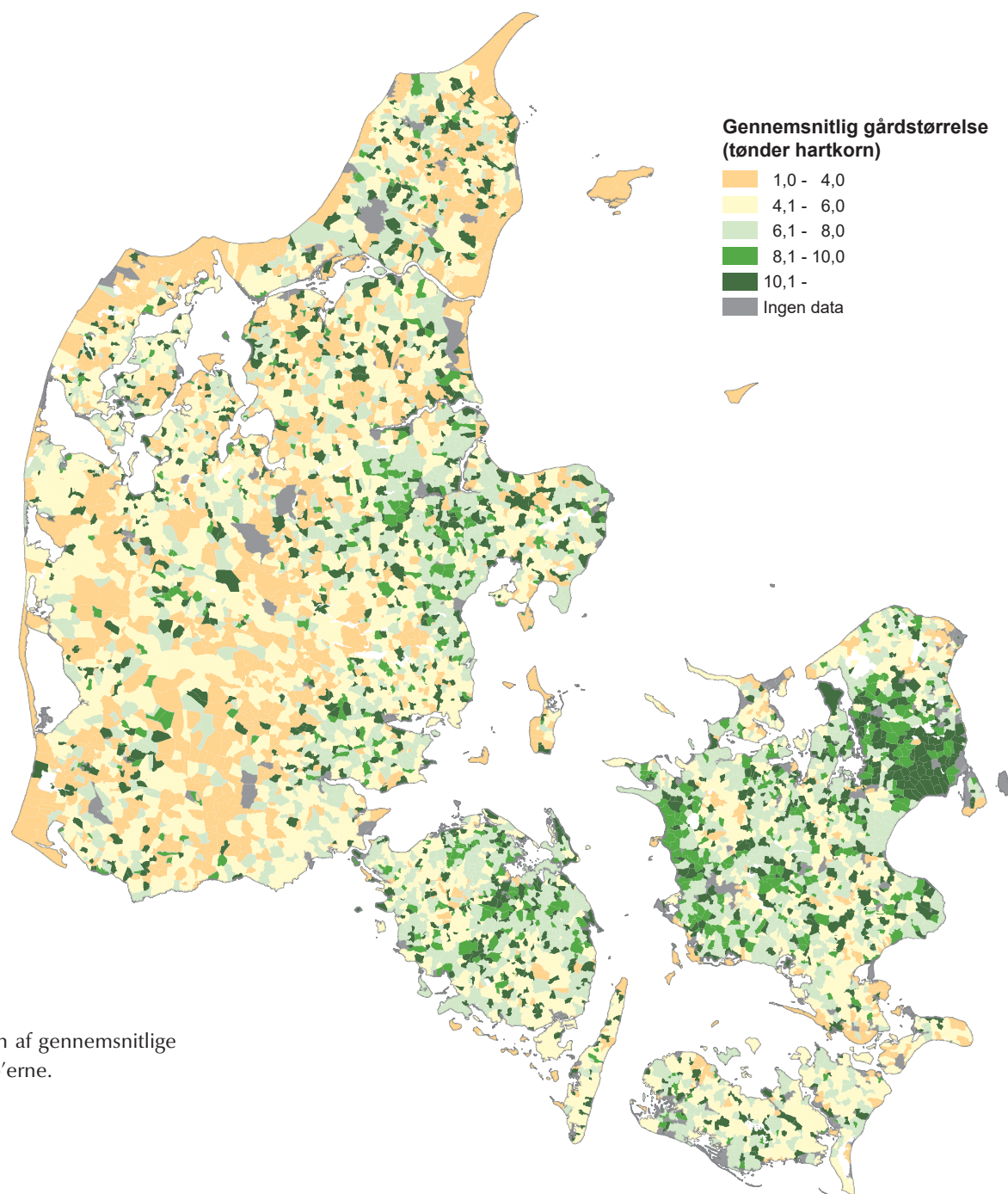
Samlet set kan det konstateres, at bebyggelsesstrukturen i nogen grad relaterede til det fysiske landskab, men det er tydeligt, at der ikke er noget naturgivent ved bestemte bebyg-

gelsestyper. Der kunne ligge forskellige traditioner, udviklingstrin og strategier bag typerne, størrelserne og strukturerne.

I figur 45 ses den gennemsnitlige gårdstørrelse pr. ejerlav. Store dele af Københavns opland var domineret af særdeles store gårde på over 10 tønder hartkorn i gennemsnit, dog med Store Magleby som en markant undtagelse. De øvrige agerige egne lå typisk på over 6 tønder og ikke sjældent over 8 tønder, mens de østjyske skovegne typisk lå på mellem 4 og 6 tønder hartkorn. I de jyske hedeegne var den gennemsnitlige gårdstørrelse ofte på under 4 og i hvert fald sjældent på over 6. Det er bemærkelsesværdigt, at det vestlimfjordske område på dette punkt var på niveau med de omkringliggende jyske områder og ikke på niveau med Østdanmark, som det ellers var på mange andre punkter. Kortet fremstår mere 'sproglet' og med flere undtagelser end de fleste andre kort i denne udgivelse. Det skyldes dels, at nogle hovedgårde eller tidligere hovedgårde var markant større, samt at der var stor variation i gårdstørrelser generelt.

Figur 44: Kort over udbredelsen af bebyggelsestyper i 1680'erne.





Figur 45: Kort over fordelingen af gennemsnitlige gårdstørrelser pr. ejerlav i 1680'erne.

Litteraturliste

- Andresen, Jens-Bjørn Riis (2004): „Jordens godhed, bondens slid, kongens skat“. I: *Geoforum Perspektiv* nr. 5, s. 44-52. <https://tidsskrift.dk/gfp/article/view/6010>.
- Andresen, Jens-Bjørn Riis (2021): „Landskabsanalyser med et dybt tidsperspektiv – En rapport fra maskinrummet. I: *Geoforum Perspektiv*. Årg. 20. Nr. 38. *Brugen af historiske kort – fag for fag*, s. 7-20. <https://journals.aau.dk/index.php/gfp/article/view/6681>.
- Berntsen, Arent (1656): *Danmarckis oc Norgis Fructbar Herlighed*. Genoptrykt 1971. Selskabet for Udgivelse af Kilder til Dansk Historie.
- Bugge, Thomas (1771): *Special Chartre over Det Antvorskovske District efter Den Kongelige General Landvæsens Commissions Befalning*. <https://hkpn.gst.dk/mapviewer.aspx?type=rytterkort&id=23&elav=1>.
- Dalsgaard, Kristian; Eriksen, Palle; Jensen, Jens Villiam og Rømer, Jørgen Rydén (2000): *Mellem Hav og Hede. Landskab og bebyggelse i Ulfborg herred indtil 1700*. Aarhus Universitetsforlag.
- Dam, Peder og Jakobsen, Johnny Grandjean Gøgsig (2008): *Historisk-Geografisk Atlas*. Det Kongelige Danske Geografiske Selskab og Geografforlaget.
- Dam, Peder (2004): *Landbrugsproduktiviteten i tidlig moderne tid*. Speciale i historie og geografi, Roskilde Universitetscenter.
- Dam, Peder (2009): „Skovenes udbredelse før landboreformerne“. I: *Landbohistorisk Tidsskrift* 2009-1, s. 51-88. <https://tidsskrift.dk/landbohist/article/view/3816>.
- Dam, Peder (2010): *Det øvrige vi nyde. Studier af landgilde og landbrugsproduktion i Danmark i 1600-tallet*. Landbohistorisk Selskab. <https://landhist.dk/portfolio-items/peder-dam-2010-det-oevrige-vi-nyde/>.
- Dam, Peder (2015): *Bebyggelser og stednavnetyper*. Navnestudier 44. Museum Tusulanum. <https://www.mtp.dk/details.asp?eln=203668>.
- Dam, Peder (2020): „Landsbyernes navne“. I: *Landbohistorisk Tidsskrift* 2019: *Navne på landet*, s. 9-26.
- Dam, Peder (2021): „De middelalderlige bebyggelsesekspansioner. En landsdækkende analyse med udgangspunkt i stednavne samt historiske, geografiske og arkæologiske datasæt“. I: Kristiansen, Mette Svart og Bentsen, Lars Christian (red.): *Landbebyggelsens struktur. Middelalderens rurale Danmark*. Jysk Arkæologisk Selskab, s. 21-32.
- Dam, Peder (2022): „Integrating time and space in a digital-historical administrative atlas“. I: Petrulevich, Alexandra og Boeck, Simon Skovgaard (red.): *Digital Spatial Infrastructures and Worldviews in Pre-Modern Societies*. ARC Humanities Press.
- Dam, Peder (under udgivelse): „Dyrkningssystemernes landskaber og rationalitet“. I: Hartvig, Anders; Kristiansen, Mette Svart og Søvsø, Morten (red.): *Landskaber og strategier. Middelalderens rurale Danmark*. Jysk Arkæologisk Selskab.
- Damgaard, Ellen (2006): „Velstående bønder i det vestjyske enestegårdsområde“. I: Møller, Per Grau og Kristiansen, Mette Svart (red.): *Bygder. Regionale variationer i det danske landbrug fra jernalder til 2000*. Landbohistorisk Selskab, s. 207-218.
- Danmarks Stednavne* bind 1-26 (1922-2013). Udgivet af Stednavneudvalget (bind 1-15), Institut for Navneforskning (bind 16-24) og Afdeling for Navneforskning (bind 25-26).
- Den Digitale Byport (2020): *Den digitale byport*. <http://ddb.byhistorie.dk/koebstaeder/>.
- DigDag (2020): *Digitalt Atlas over Danmarks historiske administrative geografi*. <https://www.digdag.dk/>.
- Fabech, Charlotte; Greve, Mogens Humlekrog; Hansen, Charlotte Skotte; Krogh, Lars; Larsen, Poul Erhard; Møller, Per Grau og Ringtved, Jytte (2002): „Den gode jord – et natur- og kulturfænomen“. I: Møller, Per Grau; Ejrnæs, Rasmus;

- Höll, Andreas; Krogh, Lars og Madsen, Jesper (red.): *Foranderlige landskaber. Integration af natur og kultur i forvaltning og forskning*. Syddansk Universitetsforlag, s. 112-143.
- Frandsen, Karl-Erik (1983): *Vang og tægt. Studier over dyrkningssystemer og agrarstrukturer i Danmarks landsbyer 1682-83*. Bygd.
- Frandsen, Karl-Erik (red.): (1984a): *Atlas over Danmarks administrative inddeling efter 1660*. Dansk Historisk Fællesforening.
- 88 Frandsen, Karl-Erik (red.): (1984b): *Atlas over Danmarks administrative inddeling efter 1660*. Tekstbind. Dansk Historisk Fællesforening.
- Frandsen, Karl-Erik (1986): „Brug og Hvile. Om udnyttelsen af agerjorden i 1600-tallet“. I: *Fortid og Nutid* bind 33, s. 117-123. <https://tidsskrift.dk/fortidognutid/article/view/73851/106727>.
- Frandsen, Karl-Erik (1989a): „De enkelte ødebyer i Sønder herred“. I: Gissel, Svend (red.): *Falsterundersøgelsen*, s. 188-196. Landbohistorisk Selskab.
- Frandsen, Karl-Erik (1989b): „Landskifte og landsbyformer på Falster“. I: Gissel, Svend (red.): *Falsterundersøgelsen*, s. 268-277. Landbohistorisk Selskab.
- Fritzbøger, Bo (2000): „Vangelag på Sjælland“. I: *Mark og Menneske. Studier i Danmarks historie 1500-1800. Tilegnet Karl-Erik Frandsen*. Skippershoved, s. 27-43.
- GEUS 2020a: *Danmarks Digitale Jordartskort 1:25.000*. <https://frisbee.geus.dk/geuswebshop/index.xhtml>.
- GEUS 2020b: *Danmarks Digitale Jordartskort 1:200.000*. <https://frisbee.geus.dk/geuswebshop/index.xhtml>.
- GEUS 2020c: *Israndslinier og Isafsmeltning i Norden*. <https://frisbee.geus.dk/geuswebshop/index.xhtml>.
- GEUS 2021: *Geomorfologisk kort over Danmark 1:200.000*. <https://frisbee.geus.dk/geuswebshop/index.xhtml>.
- Gelting, Michael (1987): „Veed Gud, den største moderation: En provenienshistorie om Christian V's matrikel“. I: Hjorth, Karen og Jørgensen, Erik Stig (red): *Spor – arkiver og historie : Afhandlinger tilegnet Niels Petersen på 65-årsdagen den 23. august 1987*. Rigsarkivet, s. 31-36.
- Gissel, Svend (1968): *Landgilde og udsæd på Sjælland i de store mageskifters tidsalder: Retrospektive studier i landbo- og bebyggelseshistorie*. Landbohistorisk Selskab.
- Hansen, Carl Rise og Steensberg, Axel (1951): *Jordfordeling og udskiftning. Undersøgelser i tre sjællandske landsbyer*. Munksgaard.
- Hansen, Viggo (1959): „Vore landsbyers alder og struktur. Studier over 2 markbøger fra 1688-matriklen“. I: *Geografisk Tidsskrift* 58. bind, s. 66-95. <https://tidsskrift.dk/geografisk-tidsskrift/article/view/46410>.
- Hansen, Viggo (1980): „Rural land use in NW Jutland“. I: *Geografisk Tidsskrift* 80. bind, s. 93-97. <https://tidsskrift.dk/geografisktidsskrift/article/view/45270>.
- Hastrup, Frits (1970): „Danske vangelag i nordisk perspektiv“. I: *Kulturgeografi* nr. 114, s. 65-100.
- Hoff, Annette (1990). „På sporet af vikingetidens landbrug?“ I: *Bol og By: Landbohistorisk Tidsskrift*. Årg. 6 Nr. 2, s. 7-49. <https://tidsskrift.dk/bola/article/view/104586>.
- Hovedgårdsregistreringen BK (1995): *Hovedgårdsregistreringen i Fyns Amt. Bogense kommune*. Fyns Amt. Natur- og vandmiljøafdelingen.
- Humlum, Ole (2020): „Morænelandskab“. I: *Den Store Danske* på lex.dk. Hentet 17. december 2020 fra <https://denstoredanske.lex.dk/mor%C3%A6nelandskab>.
- IAAU (2020): *Den Danske Jordklassificering 1:50.000*. Institut for Agroøkologi, Aarhus Universitet. <http://dca.au.dk/forskning/den-danske-jordklassificering/>.
- Jakobsen, Johnny Grandjean Gøgsig (2005): „Landbrug i 1600-tallets Nordvestsjælland – Et eksempel på regional komparativ analyse af matriklerne 1662 og 1688“. I: *Landbohistorisk Tidsskrift* 2005-2, s. 9-44. <https://tidsskrift.dk/landbohist/article/view/20866>.
- Johansen, Bjarne Gade (2007): „En gårdgruppe og dens agre – en historisk-geografisk analyse på mikroniveau af dyrk-

- ningssystem, agerstruktur og landskifte i 1680'erne". I: *Landbohistorisk Tidsskrift* 2007-1, s. 59-87. <https://tidsskrift.dk/landbohist/article/view/20813>.
- Korsgaard, Peter (2006): *Kort som kilde : en håndbog om historiske kort og deres anvendelse*. Dansk Historisk Fællesråd; Sammenslutningen af Lokalarkiver.
- Korsgaard, Peter (2019a): „Bebyggelse og erhverv på landet. 1536-1850 i Lemvig Kommune“. I: *Trap Danmark* 6. udgave på lex.dk. Hentet 27. oktober 2020 fra https://trap.lex.dk/1536-1850_i_Lemvig_Kommune.
- Korsgaard, Peter (2019b): „Bebyggelse og erhverv på landet. 1536-1850 i Struer Kommune“. I: *Trap Danmark* 6. udgave på lex.dk. Hentet 27. oktober 2020 fra https://trap.lex.dk/1536-1850_i_Struer_Kommune.
- Kræmmer, Michael (2015): *Højmiddelalderens jordmål og betalingsmål*. <http://www.tancredi.dk/pdf/phd.pdf>.
- Landsbysregistrering SK (1983): *Landsbysregistrering i Fyns Amt. Sønder sø kommune*. Fyns Amtskommune. Udvalget for teknik og miljø.
- Madsen, Henrik Breuning; Nørr, Axel Henry og Holst, Kristian Aagaard (1992): *Den danske jordklassificering. Atlas over Danmark serie 1. – 3*. Det Kgl. Danske Geografiske Selskab.
- Møller, Per Grau og Porsmose, Erland (1997): *Kulturhistorisk inddeling af landskabet*. Miljø- og Energiministeriet, Skov- og Naturstyrelsen. <https://naturstyrelsen.dk/publikationer/2008/dec/kulturhistorisk-inddeling-af-landskabet/>.
- Møller, Per Grau (1992): „Marginaljorder i 17. – 19. århundrede – nogle fynske eksempler“. I: Bjørn, Claus; Møller, Per Grau og Porsmose, Erland (red.): *Marginaljorder i fortid, nutid og fremtid*. Odense Universitetsforlag, s. 125-140.
- Olden-Jørgensen, Sebastian (2002): „Ole Rømer som embedsmand“. I: *Meddelelser fra Ole Rømers Venner* 10. årgang, nr. 1, s. 35-50.
- Pedersen, Finn Stendal (1985): *Fynsk landbrugs vilkår 1682. Statistiske studier i produktionsmuligheder og ejendomsstruktur på grundlag af forarbejderne til Christian V's matrikel*. Odense Universitetsforlag.
- Pedersen, Henrik (1907): „Udsæden og det dyrkede Areal paa Falster i sidste Halvdel af det 17de Aarh.“ I: *Historisk Tidsskrift* 8. række, I Bind, s. 101-137.
- Pedersen, Henrik (1912): „Ødegaarde i 1680erne – En almindelig historisk-statistisk Oversigt“. I: *Historisk Tidsskrift* 8. række, IV Bind, s. 188-205.
- Pedersen, Henrik (1915): „Nogle Træk til Belysning af Hovedgaardsdriften i sidste halvdel af det 17. Aarhundrede“. I: *Historisk Tidsskrift* 8. række, VI bind, s. 76-82.
- Pedersen, Henrik (1928). *De danske Landbrug – Fremstillet paa Grundlag af Forarbejderne til Christian V's Matrikel 1688*. Gyldendal.
- Pedersen, Henrik (1975). *De danske Landbrug – Fremstillet paa Grundlag af Forarbejderne til Christian V's Matrikel 1688*. Reprotryk Landbohistorisk Selskab.
- Porsmose Christensen, Erland (1979): „Bebyggelse, kulturlandskab og driftsmåder på overgangen mellem yngre jernalder og ældre middelalder“. I: Thrane, Henrik (red.): *Fra jernalder til middelalder*, s. 118-139. Skrifter fra historisk institut, Odense Universitet nr. 27.
- Porsmose, Erland (1981): *Den regulerede landsby. Studier over bebyggelsesudviklingen på Fyn i tiden fra ca. 1700 til ca. 1000 e. Kr. fødsel*. Odense Universitetsforlag.
- Porsmose, Erland (1987): *De fynske landsbyers historie – i dyrkningsfællesskabets tid*. Odense Universitetsforlag.
- Porsmose, Erland (1991): „Foldtal og kornproduktion“. I: Ilsøe, Harald og Jørgensen, Bent (red.): *Plov og pen – Festskrift til Svend Gissel 4. januar 1991*. Det kongelige Bibliotek og Landbohistorisk Selskab, s. 173-196.
- Porsmose, Erland (1997): „Landsbyer“. I: Etting, Vivian og Møller, Per Grau (red.): *De Kulturhistoriske interesser i landskabet*. Miljø- og Energiministeriet, Skov- og Naturstyrelsen, s. 42-59.

- Poulsen, Bjørn (2006): „Marked og agrar regionalisering i Danmark, 1100-1600“. I: Møller, Per Grau og Kristiansen, Mette Svart (red.): *Bygder – kulturelle og regionale variationer i det danske landbrug fra jernalder til 2000*. Landbohistorisk Selskab, s. 105-118.
- Rigsarkivet (1976): *Matriklerne 1664 og 1688. Specialregistraturer*. 2. udgave.
- Rømer, Jørgen Rydén (1976): *En undersøgelse af historiske marksystemer i Centraljylland omkring slutningen i 1600-tallet – på grundlag af Christian V's matrikel*. Upubliceret speciale, Geografisk Institut, Aarhus Universitet.
- Rømer, Jørgen Rydén (1989): „Om den virkelige brug af agerjorden i Jylland 1683. Eller et overset jubilæum for Christian den V's matrikel“. I: *Fortid og nutid* bind 36, s. 204-215. <https://tidsskrift.dk/fortidognutid/article/view/74369>.
- Rømer, Jørgen Rydén (1996): „1600-tallets landskab og landbrug i Haarmark på Samsø“. I: *Bol og By: Landbohistorisk Tidsskrift*. Årg. 12 Nr. 1, s. 26-47. <https://tidsskrift.dk/bola/article/view/113331>.
- Rømer, Jørgen Rydén (2000a): „Christian V's matrikel og geologien“. I: Dalsgaard, Kristian; Eriksen, Palle; Jensen, Jens Villiam og Rømer, Jørgen Rydén (red.): *Mellem Hav og Hede. Landskab og bebyggelse i Ulfborg herred indtil 1700*. Aarhus Universitetsforlag, s. 104-110.
- Rømer, Jørgen Rydén (2000b): „Christian V's matrikel og arkæologien“. I: Dalsgaard, Kristian; Eriksen, Palle; Jensen, Jens Villiam og Rømer, Jørgen Rydén (red.): *Mellem Hav og Hede. Landskab og bebyggelse i Ulfborg herred indtil 1700*. Aarhus Universitetsforlag, s. 187-205.
- Rømer, Jørgen Rydén (2000c): „Bebyggelsen i Ulfborg herred i 1680'erne“. I: Dalsgaard, Kristian; Eriksen, Palle; Jensen, Jens Villiam og Rømer, Jørgen Rydén (red.): *Mellem Hav og Hede. Landskab og bebyggelse i Ulfborg herred indtil 1700*. Aarhus Universitetsforlag, s. 275-301.
- Rømer, Jørgen Rydén og Stenak, Morten (2009): „Landbrugssystemer i AGRAR 2000 søområderne i perioden ca. 1600-1900. I: Odgaard, Bent Vad og Rømer, Jørgen Rydén (red.): *Danske landbrugslandskaber gennem 2000 år: fra digevoldinger til støtteordninger*. Aarhus Universitetsforlag, s. 205-252.
- Schacke, Adam Tybjerg (2000a): *Enkelt- og enestegårde på Fyn – i dyrkningsfællesskabets tid*. Speciale. Syddansk Universitet.
- Schacke, Adam Tybjerg (2000b): *Enkelt- og enestegårde på Fyn – i dyrkningsfællesskabets tid*. Registrering og digitale kort. Speciale. Syddansk Universitet.
- Schacke, Adam Tybjerg (2003): *Enkelt- og enestegårde på Fyn – i dyrkningsfællesskabets tid*. Landbohistorisk Selskab.
- Schacke, Adam Tybjerg (2006): „Enestegårde på Fyn – natur eller besiddelsesforhold?“. I: Møller, Per Grau og Kristiansen, Mette Svart (red.): *Bygder – kulturelle og regionale variationer i det danske landbrug fra jernalder til 2000*. Landbohistorisk Selskab, s. 175-192.
- Schacke, Adam Tybjerg (2007): *Gods, gårde og kulturlandskab. Besiddelsesforhold og godssstruktur i den sydlige del af Nørrejylland 1570-1788*. Landbohistorisk Selskab.
- SDFE og GST (2020): *Historiske kort på nettet*. <https://hkpn.gst.dk/>.
- SDFE (2020): *Danske Stednavne*. <https://sdfi.dk/data-om-danmark/vores-data/danske-stednavne>.
- Skrubbeltrang, Fridlev (1940): *Husmand og Inderste : Studier over sjællandske Landboforhold i Perioden 1660-1800*. Munksgaard.
- Skrubbeltrang, Fridlev (1971): „Studier over gårde, gårdbrugerantal og brugsstørrelser i det 17. århundrede“. I: *Historisk Tidsskrift*, 12. række, V bind, s. 1-54.
- Skrubbeltrang, Fridlev (1975): „Kildekritisk vejledning“. I: Pedersen, Henrik (1975). *De danske Landbrug – Fremstillet paa Grundlag af Forarbejderne til Christian V's Matrikel 1688*. Reprotryk Landbohistorisk Selskab, s. 483-487.
- Stoklund, Bjarne (2018): *Læsø Land. Økologi og kultur i et øsamfund 1550-1900. 1: Kvinden og jorden*. Museum Tusulanum.

Top-Jensen, Morten (2021): „Almindingen“. I: *Trap Danmark* 6. udgave på lex.dk. Hentet 27. februar 2021 fra <https://trap.lex.dk/Almindingen>.

Trap Danmark 5. udgave bind 1-32 (1953-1972). Gads Forlag.

Widding, Ole (1949): *Markfællesskab og landskifte. Studier over lollandske markbøger 1681 og 1682*. Bianco Luno.

Worsøe, Eiler (2005): „Viemose og Balle – en dansk risbygd i Kalvehave sogn“. I: *Landbohistorisk Tidsskrift* 2005-2, s. 107-132. <https://tidsskrift.dk/landbohist/article/view/20915>.

Aakjær, Svend (1928): „Indledning“. I: Pedersen, Henrik (1928). *De danske Landbrug – Fremstillet paa Grundlag af Forarbejderne til Christian V's Matrikel 1688*. Gyldendal, s. 5*-62*.

Christian 5.s matrikel på Rigsarkivet

Markbøger samt eng-, skov- og græsningstaksationer (1681-1683): <https://www.sa.dk/ao-soegesider/da/other/index-creator/43/6754/16522553>.

Modelbøger (1684-1686): <https://www.sa.dk/ao-soegesider/da/other/index-creator/43/6754/21658912>.

Endelige matrikel (1688): <https://www.sa.dk/ao-soegesider/da/other/index-creator/43/6754/21658914>.

Arkivregistratur, Rigsarkivet (1976): *Matriklerne 1664 og 1688. Specialregistraturer*. 2. udgave <https://www.sa.dk/ao-soegesider/da/other/index-creator/43/6754/17287932>.

Tabeller

92 *Introduktion til tabel 1-4*

TABELLERNE INDEHOLDER de centrale oplysninger fra Christian 5.s matrikel, jævnfør de nærmere beskrivelser i de indledende kapitler. Slesvig syd for den gamle Kongeåsgrænse, Bornholm og købstadsjorderne indgår ikke i tabellerne.

Tabel 1: Bebyggelser og sogne omfatter alle landsbyer, hovedgårde, enkeltgårde, dobbeltgårde, enkelthuse – oplystet sognevis med sammenfattende tal for hvert sogn.

Tabel 2: Herreder omfatter sammenfattende tal for alle herreder efter matriklens opdeling. De er oplystet i samme geografiske rækkefølge som i tabel 1, som det også fremgår af figur 46.

Tabel 3: Amter og landsdele omfatter sammenfattende tal for alle amter ligeledes jævnfør figur 46. Bemærk at amterne på matriklens tid var meget mindre end de senere amter i f.eks. 1900-tallet. Desuden findes sammenfattende tal for landsdele til sidst i tabellen.

Tabel 4: Efter nutidens kommuner omfatter sammenfattende tal efter kommunegrænserne i dag, jævnfør figur 47.

Tabel 1 er den klart største og primære tabel, og den følgende introduktion tager udgangspunkt i denne. Tabel 2-4 har dog en lignende opbygning, om end enkelte kolonner ikke er med, da disse oplysninger ikke giver mening ved sammenligninger. For en nærmere kildekritisk diskussion af oplysningerne må henvises til s. 35 ff.

Bebyggelsesnavnene i første kolonne er efter nutidens skriveformer, og såfremt stednavnet ikke længere findes, er den

såkaldte opslagsform anvendt af Arkiv for Navneforskning på Københavns Universitet fulgt, hvis en sådan findes.

I anden kolonne angives, hvilken bebyggelsestype det var i 1680'erne: landsby (mindst tre gårde), dobbeltgård (to gårde opført som en samlet bebyggelse) eller enkeltgård. Desuden er hovedgårde med privilegeret hartkorn en særkategori. I få tilfælde fandtes der også bebyggelser, der kun bestod af hus(e) og områder helt uden bebyggelse. De sidste er angivet som „Øvrige arealer“. For kortlægning og diskussion af bebyggelsestyperne må henvises til s. 81 ff.

I tredje til femte kolonne angives de administrative oplysninger, henholdsvis sogne og herreder i 1680'erne samt de nuværende kommuner.

Langt det meste af landbrugsarealerne var under gårdene, og antallet af disse og hartkorn under disse angives i sjette og syvende kolonne. Gårde er her defineret som landbrugsenheder med mindst 1 tønne hartkorn. Modsætningen hertil er huse med jord mindre end 1 tønne hartkorn, jævnfør ottende og niende kolonne. Husene helt uden hartkorn følger i den tiende kolonne, men disse tal er jævnfør s. 46 ikke fuldtallige i matriklen. Herefter følger andet hartkorn, dvs. hartkorn fra de relativt få særområder, der i matriklen var opført for sig selv, jævnfør f.eks. „Øvrige arealer“.

Det samlede dyrkede agerareal og den samlede hartkornsvurdering angives dernæst i absolutte tal. I kolonnen *Htk. i alt* angives den samlede vurdering i tønner hartkorn for alle gårde og alle huse ved bebyggelsen, mens der i kolonnen *Dyrket areal* angives det samlede agerareal i hektar. Dernæst

følger de relative værdier, hvor de to tal sættes i forholdt til det samlede ejerlavsareal: kolonnen *Ager (%)*, dvs. andelen af ager i procent for hver bebyggelse, og kolonnen *htk. pr. km²*, dvs. den gennemsnitlige vurdering for bebyggelsen i enheden tønder hartkorn pr. km² ejerlavsareal. For mange brugere af denne udgivelse vil de to sidste kolonner være af større relevans, da de i høj grad angiver, hvor agerorienteret en bebyggelses område var i 1680'erne, og hvor gennemsnitligt højt vurderet en bebyggelses område var. Dette er kortlagt og diskutert s. 58-61.

Landsbyernes dyrkningssystem (kolonnen *Dyrkningss.*) bygger på Karl-Erik Frandsens klassifikationer (1983). De er beskrevet og kortlagt s. 62 ff, og der skal her bare pointeres, at koderne angiver de beskrevne systemer: *3V(2/1)* angiver således et trevangsbrug, hvor der årligt var to vange dyrket, mens den sidste vang hvilede som græsningsfælle.

Til sidst angives centerkoordinaterne for bebyggelserne, mens evt. særlige forhold angives med note, der henviser til listen *Noter til tabel 1-4* s. 501 ff.

Figur 46: Kort over herreder og amter efter rækkefølgen i tabel 1-3.

- | | | | |
|---|---|---|---|
| 1. København Amt
a. Tårnby
b. Sokkelund
c. Smørum
d. Lille
e. Ølstykke
f. Hørsholm | 18. Odensegård Amt
a. Odense
b. Lunde
c. Åsum
d. Skam
e. Bjerge | 32. Kalø Amt
a. Sønderhald
b. Djurs Nørre
c. Djurs Sønder
d. Mols
e. Øster Lisbjerg | 42. Dueholm og Ørum Amt
a. Hundborg
b. Hillerslev
c. Hassing
d. Refs
e. Morsø Sønder
f. Morsø Nørre |
| 2. Frederiksborg Amt
a. Lyng-Frederiksborg
b. Hørsholm
c. Kregme | 19. Rugård Amt
a. Skovby | 33. Skanderborg Amt
a. Voer
b. Tyrsting
c. Hjelmlev
d. Skanderborg
e. Rye
f. Sabro
g. Framlev
h. Gjærn | 41. Åstrup, Børglum og Sejlstrup
a. Hundborg
b. Hillerslev
c. Hassing
d. Refs
e. Morsø Sønder
f. Morsø Nørre |
| 3. Kronborg Amt
a. Kronborg
b. Hørsholm | 20. Assens Amt
a. Båg | 34. Åkær Amt
a. Hads | 40. Aalborghus
a. Sønderlyng
b. Nørhald
c. Onsil
d. Gjerlev
e. Støvring
f. Galten
g. Houlbjerg
h. Rougsø |
| 4. Roskilde Amt
a. Ramsø
b. Tune
c. Søomme
d. Volborg | 21. Hindsgavl Amt
a. Vends | 35. Dronningborg Amt
a. Sønderlyng
b. Nørhald
c. Onsil
d. Gjerlev
e. Støvring
f. Galten
g. Houlbjerg
h. Rougsø | 36. Mariager K. Amt
a. Gislum |
| 5. Jægerspris Amt
a. Horns | 22. Tranekær Amt
a. Langelands S.
b. Langelands N. | 36. Mariager K. Amt
a. Gislum | 37. Silkeborg Amt
a. Hids
b. Vråds
c. Lynggård
d. Gjærn |
| 6. Ringsted Amt
a. Ringsted | 23. Nykøbing Amt
a. Falsters Nørre
b. Falsters Sønder | 37. Silkeborg Amt
a. Hids
b. Vråds
c. Lynggård
d. Gjærn | 38. Skivehus Amt
a. Salling Nørre
b. Harre
c. Rødding
d. Hindborg |
| 7. Sorø Amt
a. Sorø | 24. Halsted K. Amt
a. Lollands Sønder
b. Lollands Nørre | 38. Skivehus Amt
a. Salling Nørre
b. Harre
c. Rødding
d. Hindborg | 39. Hald Amt
a. Middelsom
b. Fjends
c. Rinds
d. Nørlyng |
| 8. Antvorskov Amt
a. Antvorskov | 25. Ålholm Amt
a. Fuglse
b. Musse | 39. Hald Amt
a. Middelsom
b. Fjends
c. Rinds
d. Nørlyng | 40. Aalborghus Amt
a. Slet
b. Hornum
c. Fleskum
d. Hellum
e. Hindsted
f. Aars |
| 9. Korsør Amt
a. Flakkebjerg | 26. Riberhus Amt
a. Gørding
b. Malt
c. Skast
d. Vester Horne | 40. Aalborghus Amt
a. Slet
b. Hornum
c. Fleskum
d. Hellum
e. Hindsted
f. Aars | 41. Åstrup, Børglum og Sejlstrup Amt
a. Ning
b. Hasle
c. Vester Lisbjerg
d. Jerslev
e. Kær
f. Hvetbo
g. Øster Han
h. Vester Han
i. Læsø |
| 10. Kalundborg Amt
a. Ars
b. Skippinge | 27. Koldinghus Amt
a. Nørvang
b. Tørrild
c. Slavs
d. Elbo
e. Jerlev
f. Holmans | 41. Åstrup, Børglum og Sejlstrup Amt
a. Ning
b. Hasle
c. Vester Lisbjerg
d. Jerslev
e. Kær
f. Hvetbo
g. Øster Han
h. Vester Han
i. Læsø | |
| 11. Dragsholm Amt
a. Ods | 28. Lundenæs Amt
a. Øster Horne
b. Nørre Horne
c. Bølling
d. Hammerum
e. Hjerm | | |
| 12. Sæbygård Amt
a. Løve
b. Samsø
g. Brusl
h. Andst | 29. Bøvling Amt
a. Hind
b. Ulfborg
c. Ginding
d. Vandfuld
e. Skodborg | | |
| 13. Holbæk Amt
a. Merløse
b. Tuse | 30. Aarhusgård Amt
a. Ning
b. Hasle
c. Vester Lisbjerg
d. Jerslev
e. Kær
f. Hvetbo
g. Øster Han
h. Vester Han
i. Læsø | | |
| 14. Tryggevælde Amt
a. Stevns
b. Faxe
c. Bjæverskov | 31. Stjerneholm Amt
a. Hatting
b. Bjerre
c. Nim | | |
| 15. Vordingborg Amt
a. Bårse
b. Hammer
c. Tybjerg | | | |
| 16. Møn Amt
a. Møns Øster
b. Møns Vester | | | |
| 17. Nyborg Amt
a. Vindinge
b. Sunds
c. Sallinge
d. Gudme
e. Hindsholm | | | |

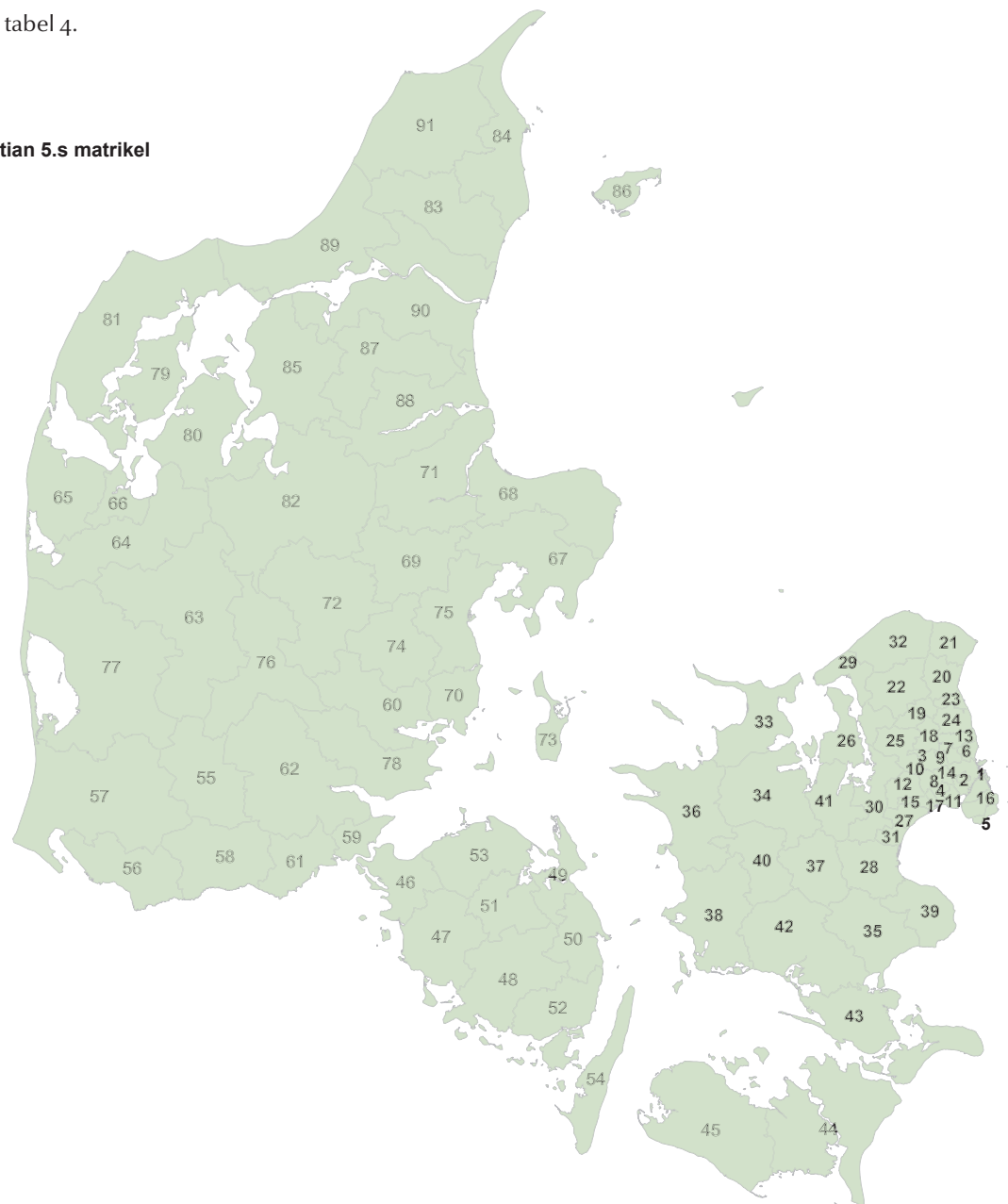


Amts- og herredsinddeling i Christian 5.s matrikel

Figur 47: Kort over kommuner efter rækkefølgen i tabel 4.

Kommuner 2022 med matrikeloplysninger fra Christian 5.s matrikel

- | | |
|--------------------|-----------------------|
| 1. København | 47. Assens |
| 2. Frederiksberg | 48. Faaborg-Midtfyn |
| 3. Ballerup | 49. Kerterminde |
| 4. Brøndby | 50. Nyborg |
| 5. Dragør | 51. Odense |
| 6. Gentofte | 52. Svendborg |
| 7. Gladsaxe | 53. Nordfyns |
| 8. Glostrup | 54. Langeland |
| 9. Herlev | 55. Billund |
| 10. Albertslund | 56. Esbjerg |
| 11. Hvidovre | 57. Varde |
| 12. Høje-Taastrup | 58. Vejen |
| 13. Lyngby-Taarbæk | 59. Fredericia |
| 14. Rødovre | 60. Horsens |
| 15. Ishøj | 61. Kolding |
| 16. Tårnby | 62. Vejle |
| 17. Vallensbæk | 63. Herning |
| 18. Furesø | 64. Holstebro |
| 19. Allerød | 65. Lemvig |
| 20. Fredensborg | 66. Struer |
| 21. Helsingør | 67. Syddjurs |
| 22. Hillerød | 68. Norddjurs |
| 23. Hørsholm | 69. Favrskov |
| 24. Rudersdal | 70. Odder |
| 25. Egedal | 71. Randers |
| 26. Frederikssund | 72. Silkeborg |
| 27. Greve | 73. Samsø |
| 28. Køge | 74. Skanderborg |
| 29. Halsnæs | 75. Aarhus |
| 30. Roskilde | 76. Ikast-Brande |
| 31. Solrød | 77. Ringkøbing-Skjern |
| 32. Gribskov | 78. Hedensted |
| 33. Odsherred | 79. Morsø |
| 34. Holbæk | 80. Skive |
| 35. Faxe | 81. Thisted |
| 36. Kalundborg | 82. Viborg |
| 37. Ringsted | 83. Brønderslev |
| 38. Slagelse | 84. Frederikshavn |
| 39. Stevns | 85. Vesthimmerlands |
| 40. Sorø | 86. Læsø |
| 41. Lejre | 87. Rebild |
| 42. Næstved | 88. Mariagerfjord |
| 43. Vordingborg | 89. Jammerbugt |
| 44. Guldborgsund | 90. Aalborg |
| 45. Lolland | 91. Hjørring |
| 46. Middelfart | |





Tabel 1: Bebyggelser og sogne

Navn	Type	Sogn	Herred	Kommune	Gårde	Gårde htk.	Huse m. jord	Huse htk.	Huse u. jord	Andet htk.	Htk. i alt	Dyrket areal	Ager (%)	Htk./ km2	Dyrknings-system	X-koor.	Y-koor.	Note
Store Magleby	Landsby	Store Magleby	Tårnby Birk	Dragør	100	252,52	0	0,00	17	0,00	252,52	326,6	28,9	19,3	Alsæd 1V	729028	6167299	161
Ladegårdsmarken	Andet	Store Magleby	Tårnby Birk	Tårnby	1	80,77	0	0,00	0	0,00	80,77	172,1	28,9	19,3	Område (V)	727627	6170083	161, 203
Dragør	Dobbeltgd.	Store Magleby	Tårnby Birk	Dragør	2	2,22	0	0,00	65	0,00	2,22	0,0	0,0	1,5	Område (V)	731403	6166976	
Saltholm	Hus(e)	Store Magleby	Tårnby Birk	Tårnby	0	0,00	1	0,00	0	92,44	92,44	0,6	0,0	5,4	Område (V)	735704	6174675	171
Store Magleby Sogn	Sogn		Tårnby Birk		103	335,51	1	0,00	82	92,44	427,95	499,2	13,9	12,0				
Maglebylille	Landsby	Tårnby	Tårnby Birk	Tårnby	18	140,69	0	0,00	3	0,00	140,69	242,7	63,2	36,7	Alsæd 1V	729068	6169684	
Tømmerup	Landsby	Tårnby	Tårnby Birk	Tårnby	14	88,18	0	0,00	11	0,00	88,18	146,3	69,0	41,6	Alsæd 1V	727745	6168655	
Tårnby	Landsby	Tårnby	Tårnby Birk	Tårnby	14	100,83	0	0,00	24	0,15	100,98	173,3	64,2	37,4	Alsæd 1V	726792	6170709	
Sundbyvester	Landsby	Tårnby	Tårnby Birk	København	13	84,45	0	0,00	21	0,00	84,45	168,4	64,5	32,3	Alsæd 1V	726702	6173583	
Sundbyøster	Landsby	Tårnby	Tårnby Birk	København	14	119,38	0	0,00	15	0,08	119,46	218,7	60,0	32,8	Alsæd 1V	727138	6174152	
Kastrup	Landsby	Tårnby	Tårnby Birk	Tårnby	11	77,73	0	0,00	3	0,00	77,73	134,8	68,8	39,7	Alsæd 1V	729051	6171421	
Rågård	Gård	Tårnby	Tårnby Birk	Tårnby	1	13,50	0	0,00	0	0,00	13,50	25,4	9,5	5,1	Område (V)	727007	6164999	167
Ullerup	Landsby	Tårnby	Tårnby Birk	Tårnby	6	45,36	0	0,00	6	0,00	45,36	80,9	30,4	17,0	Alsæd 1V	726922	6165464	167
Viberup	Dobbeltgd.	Tårnby	Tårnby Birk	Tårnby	2	35,98	0	0,00	0	0,00	35,98	69,4	26,1	13,5	Område (V)	726634	6166356	167
Skelgårde	Landsby	Tårnby	Tårnby Birk	Tårnby	4	39,76	1	0,43	1	0,00	40,19	77,8	37,3	19,3	Alsæd 1V	727239	6168173	
Christianshavn Fælled	Andet	Tårnby	Tårnby Birk	København	0	0,00	0	0,00	0	5,00	5,00	0,0	0,0	0,3	Område (V)	727158	6175295	2
Tårnby Sogn	Sogn		Tårnby Birk		97	745,86	1	0,43	84	5,23	751,52	1337,8	31,8	17,9				
Tårnby Birk	Herred				200	1081,37	2	0,43	166	97,67	1179,47	1837,0	23,6	15,2				122
Hvidovre	Landsby	Hvidovre	Sokkelund	Hvidovre	18	201,47	0	0,00	14	0,67	202,14	536,7	57,5	21,6	2V (1/1 +1)	718711	6173191	
Vigerslev	Landsby	Hvidovre	Sokkelund	København	8	90,07	0	0,00	11	0,00	90,07	267,4	64,4	21,7	2V (1/1 +1)	719076	6173996	
Valby	Landsby	Hvidovre	Sokkelund	København	13	118,21	0	0,00	25	0,00	118,21	349,7	60,7	20,5	2V (1/1 +1)	720944	6174505	
Hvidovre Sogn	Sogn		Sokkelund		39	409,75	0	0,00	50	0,67	410,42	1153,8	59,9	21,3				
Rødovre	Landsby	Rødovre	Sokkelund	Rødovre	13	133,35	0	0,00	5	0,00	133,35	433,2	65,3	20,1	2V (1/1 +1)	717895	6176474	
Rødovre Sogn	Sogn		Sokkelund		13	133,35	0	0,00	5	0,00	133,35	433,2	65,3	20,1				
Ny Amager By	Landsby	Ny Amager	Sokkelund	Frederiksberg	19	196,34	0	0,00	14	0,00	196,34	337,6	38,6	22,5	Alsæd 1V	722118	6175759	
Falkonergården	Gård	Ny Amager	Sokkelund	Frederiksberg	1	1,04	0	0,00	0	0,00	1,04	2,0	0,2	0,1	Område (V)	722577	6176954	
Prinsens Gård	Gård	Ny Amager	Sokkelund	Frederiksberg	1	6,99	0	0,00	0	0,00	6,99	12,1	1,4	0,8	Område (V)	722040	6175546	
Kalthuset	Gård	Ny Amager	Sokkelund	Frederiksberg	1	7,75	0	0,00	0	0,00	7,75	16,4	1,9	0,9	Område (V)	721050	6177196	
Teglgården	Hus(e)	Ny Amager	Sokkelund	Frederiksberg	0	0,00	1	0,63	0	0,00	0,63	1,0	0,1	0,1	Område (V)	721579	6176015	
Ny Amager Sogn	Sogn		Sokkelund		22	212,12	1	0,63	14	0,00	212,75	369,1	42,3	24,4				
Gladsaxe	Landsby	Gladsaxe	Sokkelund	Gladsaxe	15	173,27	0	0,00	2	0,00	173,27	425,4	75,1	30,6	3V (2/1)	718024	6182667	
Buddinge	Landsby	Gladsaxe	Sokkelund	Gladsaxe	20	179,80	0	0,00	5	0,00	179,80	455,6	65,1	25,7	3V (2/1)	719335	6182935	
Mørkhøj	Landsby	Gladsaxe	Sokkelund	Gladsaxe	9	81,04	0	0,00	9	0,00	81,04	200,0	61,4	24,9	3V (2/1)	718411	6181549	

Navn	Type	Sogn	Herred	Kommune	Gårde	Gårde htk.	Huse m. jord	Huse htk.	Huse u. jord	Andet htk.	Htk. i alt	Dyrket areal	Ager (%)	Htk./ km2	Dyrknings-system	X-koor.	Y-koor.	Note
Bagsværd	Landsby	Gladsaxe	Sokkelund	Gladsaxe	7	55,48	0	0,00	4	0,00	55,48	160,9	18,6	6,4	3V (2/1)	716694	6185068	
Hovgård	Hovedgård	Gladsaxe	Sokkelund	Gladsaxe	1	40,00	0	0,00	0	0,00	40,00	108,6	12,5	4,6	Område (V)	716601	6184885	
Gladsaxe Sogn	Sogn		Sokkelund		52	529,59	0	0,00	20	0,00	529,59	1350,4	55,0	21,6				
Brønshøj	Landsby	Brønshøj	Sokkelund	København	8	107,64	0	0,00	9	5,72	113,36	214,6	62,7	33,1	3V (2/1)	719815	6178717	
Vanløse	Landsby	Brønshøj	Sokkelund	København	10	110,78	0	0,00	2	0,00	110,78	242,3	72,6	33,2	3V (2/1)	718282	6176757	
Husum	Landsby	Brønshøj	Sokkelund	København	9	99,00	0	0,00	12	0,00	99,00	209,5	34,1	16,1	3V (2/1)	718397	6179508	
Husumgård	Hovedgård	Brønshøj	Sokkelund	København	1	65,39	0	0,00	0	0,00	65,39	144,4	23,5	10,7	Område (V)	718370	6179388	2
Utterslev	Landsby	Brønshøj	Sokkelund	København	11	138,17	0	0,00	9	0,00	138,17	309,7	56,8	25,3	3V (2/1)	720901	6179398	
Emdrup	Landsby	Brønshøj	Sokkelund	København	4	60,63	0	0,00	1	0,00	60,63	125,0	54,1	26,2	3V (2/1)	722526	6180884	
Brønshøj Sogn	Sogn		Sokkelund		43	581,61	0	0,00	33	5,72	587,33	1245,5	60,3	28,4				
Kongens Lyngby	Landsby	Kongens Lyngby	Sokkelund	Lyngby-Taarbæk	21	215,61	3	0,45	21	3,72	219,78	610,4	64,3	23,1	3V (2/1)	719550	6186367	
Frederiksdal	Hovedgård	Kongens Lyngby	Sokkelund	Lyngby-Taarbæk	1	21,25	0	0,00	0	0,00	21,25	47,2	15,5	7,0	Område (V)	716412	6187310	
Virum	Landsby	Kongens Lyngby	Sokkelund	Lyngby-Taarbæk	13	120,42	3	0,81	14	0,00	121,23	283,6	41,8	17,9	3V (2/1)	717475	6188151	
Brede Mølle	Gård	Kongens Lyngby	Sokkelund	Lyngby-Taarbæk	1	11,50	0	0,00	0	0,00	11,50	33,2	7,4	2,6	Område (V)	719345	6188768	
Fuglevad Mølle	Hus(e)	Kongens Lyngby	Sokkelund	Lyngby-Taarbæk	0	0,00	1	0,50	0	0,00	0,50	1,7	0,4	0,1	Område (V)	719201	6187679	
Stenhuggerhuset	Gård	Kongens Lyngby	Sokkelund	Lyngby-Taarbæk	1	12,32	0	0,00	0	0,00	12,32	31,3	3,0	1,2	Område (V)	724106	6188083	1
Lundtofte	Landsby	Kongens Lyngby	Sokkelund	Lyngby-Taarbæk	10	75,68	0	0,00	5	0,00	75,68	254,4	56,9	16,9	3V (2/1)	721024	6189278	
Spring-forbi	Gård	Kongens Lyngby	Sokkelund	Lyngby-Taarbæk	1	1,16	0	0,00	0	0,00	1,16	2,8	5,2	2,1	Område (V)	724723	6189999	
Kongens Lyngby Sogn	Sogn		Sokkelund		48	457,94	7	1,76	40	3,72	463,42	1264,5	53,1	19,5				
Gentofte	Landsby	Gentofte	Sokkelund	Gentofte	19	190,86	0	0,00	15	1,00	191,86	395,0	45,7	22,2	3V (2/1)	722228	6183664	
Gentoftegård	Hovedgård	Gentofte	Sokkelund	Gentofte	1	37,31	0	0,00	0	0,00	37,31	73,4	8,5	4,3	Område (V)	722231	6183804	2
Gammel Vartov	Hovedgård	Gentofte	Sokkelund	Gentofte	1	11,07	0	0,00	0	0,00	11,07	16,2	39,1	26,8	Område (V)	724687	6181166	
Vangede	Landsby	Gentofte	Sokkelund	Gentofte	14	140,33	0	0,00	6	0,00	140,33	332,3	57,5	24,3	3V (2/1)	720800	6183823	
Ordrup	Landsby	Gentofte	Sokkelund	Gentofte	8	53,30	1	0,58	6	0,00	53,88	145,0	17,0	6,3	3V (2/1)	724048	6185142	157
Taarbæk	Gård	Gentofte	Sokkelund	Lyngby-Taarbæk	1	1,46	3	1,87	8	0,00	3,33	5,0	9,2	6,1	Område (V)	725306	6188295	
Skovshoved	Hus(e)	Gentofte	Sokkelund	Gentofte	0	0,00	1	0,09	10	0,00	0,09	0,3	5,7	1,9	Område (V)	725711	6185263	
Hvidøre Huse	Hus(e)	Gentofte	Sokkelund	Gentofte	0	0,00	1	0,05	2	0,00	0,05	0,3	0,4	0,1	Område (V)	725210	6187058	2
Gyldenlund	Gård	Gentofte	Sokkelund	Gentofte	1	6,48	0	0,00	0	0,00	6,48	4,5	4,5	6,4	Område (V)	724705	6184092	
Jægersborg	Hovedgård	Gentofte	Sokkelund	Gentofte	1	221,64	0	0,00	10	0,00	221,64	465,5	54,7	26,1	Område (V)	721973	6185335	157
Gentofte Sogn	Sogn		Sokkelund		46	662,45	6	2,59	57	1,00	666,04	1437,5	39,7	18,4				
Sokkelund Herred	Herred				263	2986,81	14	4,98	219	11,11	3002,90	7254,1	37,1	15,4				
Brøndbyvester	Landsby	Brøndbyvester	Smørum	Brøndby	19	243,14	0	0,00	15	0,00	243,14	710,2	52,5	18,0	2V (1/1 +1)	714611	6171829	
Brøndbyvester Sogn	Sogn		Smørum		19	243,14	0	0,00	15	0,00	243,14	710,2	52,5	18,0				
Glostrup	Landsby	Glostrup	Smørum	Glostrup	8	95,54	2	0,09	11	0,00	95,63	216,0	61,7	27,3	3V (2/1)	713308	6174152	
Hvessinge	Landsby	Glostrup	Smørum	Glostrup	8	103,76	0	0,00	12	0,74	104,50	297,4	59,3	20,8	3V (2/1)	714903	6175564	
Avedøre	Landsby	Glostrup	Smørum	Hvidovre	12	121,21	0	0,00	9	0,65	121,86	356,3	48,6	16,6	2V (1/1 +1)	716733	6171672	

Navn	Type	Sogn	Herred	Kommune	Gårde	Gårde htk.	Huse m. jord	Huse htk.	Huse u. jord	Andet htk.	Htk. i alt	Dyrket areal	Ager (%)	Htk./ km2	Dyrknings-system	X-koor.	Y-koor.	Note
Ejby	Landsby	Glostrup	Smørum	Glostrup	8	146,70	0	0,00	4	0,00	146,70	300,2	57,2	28,0	3V (2/1)	714194	6177547	
Glostrup Sogn	Sogn		Smørum		36	467,21	2	0,09	36	1,39	468,69	1170,0	55,5	22,2				
Vallensbæk	Landsby	Vallensbæk	Smørum	Vallensbæk	14	174,71	0	0,00	6	0,00	174,71	470,8	53,9	20,0	2V (1/1 +1)	711691	6170635	
Vallensbæk Sogn	Sogn		Smørum		14	174,71	0	0,00	6	0,00	174,71	470,8	53,9	20,0				
Brøndbyøster	Landsby	Brøndbyøster	Smørum	Brøndby	23	266,61	0	0,00	15	0,00	266,61	503,7	73,7	39,0	3V uregel.	716430	6173316	
Brøndbyøster Sogn	Sogn		Smørum		23	266,61	0	0,00	15	0,00	266,61	503,7	73,7	39,0				
Herstedvester	Landsby	Herstedvester	Smørum	Albertslund	13	157,63	1	0,11	6	0,00	157,74	341,1	53,8	24,9	3V (2/1)	709944	6175074	
Risby	Landsby	Herstedvester	Smørum	Albertslund	10	102,82	0	0,00	8	0,00	102,82	235,1	49,0	21,4	3V (2/1)	709090	6176441	
Vridsløselille	Landsby	Herstedvester	Smørum	Albertslund	12	154,89	0	0,00	4	0,00	154,89	262,7	62,7	37,0	3V (2/1)	709555	6173188	
Herstedvester Sogn	Sogn		Smørum		35	415,34	1	0,11	18	0,00	415,45	838,9	54,7	27,1				
Herstedøster	Landsby	Herstedøster	Smørum	Albertslund	15	187,35	0	0,00	13	0,00	187,35	418,7	59,4	26,6	3V (2/1)	711870	6176190	
Harrestrup	Landsby	Herstedøster	Smørum	Ballerup	4	67,25	0	0,00	0	0,00	67,25	141,7	54,3	25,8	3V (2/1)	712219	6178145	
Herstedøster Sogn	Sogn		Smørum		19	254,60	0	0,00	13	0,00	254,60	560,4	58,0	26,4				
Ballerup	Landsby	Ballerup	Smørum	Ballerup	13	204,89	5	0,16	13	0,25	205,30	472,6	33,9	14,7	3V (2/1)	711081	6181426	
Skovlunde	Landsby	Ballerup	Smørum	Ballerup	15	168,11	0	0,00	7	1,21	169,32	355,0	52,7	25,1	3V (2/1)	713318	6180143	
Pederstrup	Landsby	Ballerup	Smørum	Ballerup	4	68,21	0	0,00	3	0,00	68,21	150,2	46,5	21,1	3V (2/1)	709532	6181465	
Ågerup	Landsby	Ballerup	Smørum	Ballerup	3	47,40	0	0,00	2	0,00	47,40	104,1	67,2	30,6	3V (2/1)	709212	6180150	
Ballerup Sogn	Sogn		Smørum		35	488,61	5	0,16	25	1,46	490,23	1081,8	42,5	19,3				
Herlev	Landsby	Herlev	Smørum	Herlev	17	168,65	0	0,00	9	0,00	168,65	316,2	50,4	26,9	3V (2/1)	715907	6180839	
Islev	Andet	Herlev	Smørum	Rødovre	0	0,00	0	0,00	0	42,50	42,50	0,0	0,0	8,8	Område (V)	716319	6178313	
Hjortespring	Hovedgård	Herlev	Smørum	Herlev	1	88,04	1	0,16	7	0,00	88,20	150,2	26,8	15,8	Område (V)	714962	6182865	
Herlev Sogn	Sogn		Smørum		18	256,69	1	0,16	16	42,50	299,35	466,4	27,9	17,9				
Ledøje	Landsby	Ledøje	Smørum	Egedal	22	206,98	0	0,00	14	0,00	206,98	509,4	48,6	19,8	3V (2/1)	707358	6178775	
Ledøje Sogn	Sogn		Smørum		22	206,98	0	0,00	14	0,00	206,98	509,4	48,6	19,8				
Smørum Herred	Herred				221	2773,89	9	0,52	158	45,35	2819,76	6311,5	49,4	22,1				
Ishøj	Landsby	Ishøj	Lille	Ishøj	20	220,89	0	0,00	14	0,00	220,89	625,9	60,2	21,3	2V (1/1 +1)	707931	6169235	
Tranegilde	Landsby	Ishøj	Lille	Ishøj	8	112,60	0	0,00	0	0,00	112,60	304,2	56,3	20,8	2V (1/1 +1)	710805	6169505	
Ishøj Sogn	Sogn		Lille		28	333,49	0	0,00	14	0,00	333,49	930,1	58,9	21,1				
Torslundemagle	Landsby	Torslunde	Lille	Ishøj	14	131,50	0	0,00	8	0,00	131,50	422,9	64,7	20,1	2V (1/1 +1)	704656	6169236	
Torslunde Sogn	Sogn		Lille		14	131,50	0	0,00	8	0,00	131,50	422,9	64,7	20,1				
Høje Taastrup	Landsby	Høje Taastrup	Lille	Høje-Taastrup	12	149,56	3	0,11	13	1,00	150,67	416,0	64,4	23,3	2V (1/1 +1)	705214	6172080	
Klovtofte	Landsby	Høje Taastrup	Lille	Høje-Taastrup	4	56,08	0	0,00	1	0,00	56,08	165,6	70,7	23,9	2V (1/1 +1)	708254	6173236	
Kragehave	Landsby	Høje Taastrup	Lille	Høje-Taastrup	5	43,82	0	0,00	0	0,00	43,82	165,4	51,5	13,6	2V (1/1 +1)	704809	6172090	
Kallerup	Dobbeltgd.	Høje Taastrup	Lille	Høje-Taastrup	2	36,37	2	1,01	2	0,00	37,38	157,0	56,1	13,3	Område (V)	701070	6172595	
Baldersbrønde	Landsby	Høje Taastrup	Lille	Høje-Taastrup	12	88,20	1	0,04	3	1,10	89,34	302,3	58,1	17,2	2V (1/1 +1)	702720	6172110	
Taastrup Valby	Landsby	Høje Taastrup	Lille	Høje-Taastrup	12	151,26	0	0,00	13	0,00	151,26	404,9	63,9	23,9	2V (1/1 +1)	708045	6171468	

Navn	Type	Sogn	Herred	Kommune	Gårde	Gårde htk.	Huse m. jord	Huse htk.	Huse u. jord	Andet htk.	Htk. i alt	Dyrket areal	Ager (%)	Htk./ km2	Dyrknings-system	X-koor.	Y-koor.	Note
Valby Mølle	Gård	Høje Taastrup	Lille	Høje-Taastrup	1	1,30	0	0,00	0	0,00	1,30	2,9	0,5	0,2	Område (V)	708773	6171687	
Høje Taastrup Sogn	Sogn		Lille		48	526,59	6	1,16	32	2,10	529,85	1614,0	61,2	20,1				
Sengeløse	Landsby	Sengeløse	Lille	Høje-Taastrup	16	187,41	0	0,00	12	0,00	187,41	526,7	63,8	22,7	2V (1/1 +1)	704485	6175425	
Vridsløsemagle	Landsby	Sengeløse	Lille	Høje-Taastrup	10	116,55	0	0,00	5	0,00	116,55	323,1	57,2	20,6	2V (1/1 +1)	707013	6176004	
Vasby	Landsby	Sengeløse	Lille	Høje-Taastrup	8	101,66	0	0,00	5	5,13	106,79	321,6	60,7	20,1	2V (1/1 +1)	701469	6174669	
Katrinebjerg	Hovedgård	Sengeløse	Lille	Høje-Taastrup	1	156,76	0	0,00	0	0,00	156,76	191,3	27,7	22,7	Område (V)	703876	6176492	
Sengeløse Sogn	Sogn		Lille		35	562,38	0	0,00	22	5,13	567,51	1362,8	52,2	21,7				
Lille Herred	Herred				125	1553,96	6	1,16	76	7,23	1562,35	4329,8	57,8	20,8				
Smørumovre	Landsby	Smørum	Ølstykke	Egedal	15	138,64	0	0,00	14	0,00	138,64	319,2	55,8	24,2	3V (2/1)	705482	6181512	
Hove	Landsby	Smørum	Ølstykke	Egedal	5	87,91	0	0,00	4	0,00	87,91	203,5	46,8	20,2	3V (2/1)	703242	6180354	
Edelgave	Hovedgård	Smørum	Ølstykke	Egedal	1	30,78	0	0,00	0	0,00	30,78	101,9	61,3	18,5	Område (V)	704512	6180342	
Nybølle	Landsby	Smørum	Ølstykke	Egedal	7	64,04	0	0,00	0	0,00	64,04	123,6	48,2	25,0	3V (2/1)	705226	6178416	
Smørumnedre	Landsby	Smørum	Ølstykke	Egedal	14	131,65	1	0,50	9	0,00	132,15	382,8	57,5	19,9	3V (2/1)	706770	6182241	
Smørum Sogn	Sogn		Ølstykke		42	453,02	1	0,50	27	0,00	453,52	1131,0	54,0	21,7				
Måløv	Landsby	Måløv	Ølstykke	Ballerup	13	128,37	0	0,00	9	0,00	128,37	255,8	46,6	23,4	3V (2/1)	708143	6183398	
Sørup	Landsby	Måløv	Ølstykke	Ballerup	4	36,76	0	0,00	0	0,00	36,76	82,2	48,0	21,5	3V (2/1)	705895	6183706	
Måløv Sogn	Sogn		Ølstykke		17	165,13	0	0,00	9	0,00	165,13	338,0	46,9	22,9				
Veksø	Landsby	Veksø	Ølstykke	Egedal	13	149,61	0	0,00	10	0,04	149,65	321,2	42,7	19,9	3V (2/1)	703290	6183499	
Veksø Sogn	Sogn		Ølstykke		13	149,61	0	0,00	10	0,04	149,65	321,2	42,7	19,9				
Stenløse	Landsby	Stenløse	Ølstykke	Egedal	18	234,73	1	0,10	18	0,00	234,83	584,7	57,4	23,1	3V (2/1)	700596	6184862	
Stenlille	Landsby	Stenløse	Ølstykke	Egedal	6	74,82	0	0,00	1	0,30	75,12	134,3	49,5	27,7	3V (2/1)	700915	6187362	
Søsum	Landsby	Stenløse	Ølstykke	Egedal	24	219,56	0	0,00	11	0,03	219,59	617,6	58,2	20,7	3V (2/1)	702730	6185573	
Stenløse Sogn	Sogn		Ølstykke		48	529,11	1	0,10	30	0,33	529,54	1336,7	56,9	22,5				
Slagslunde	Landsby	Slagslunde	Ølstykke	Egedal	14	91,42	1	0,41	10	0,72	92,55	197,1	20,2	9,5	3V (2/1)	702040	6188501	
Slagslunde Hovgård	Gård	Slagslunde	Ølstykke	Egedal	1	29,54	0	0,00	0	0,00	29,54	51,8	5,3	3,0	Område (V)	702157	6188566	2
Slagslunde Sogn	Sogn		Ølstykke		15	120,96	1	0,41	10	0,72	122,09	248,9	25,5	12,5				
Ganløse	Landsby	Ganløse	Ølstykke	Egedal	20	193,19	2	0,30	16	0,28	193,77	458,9	23,6	10,0	3V (2/1)	704666	6187740	
Knardrup	Landsby	Ganløse	Ølstykke	Egedal	9	104,40	0	0,00	9	0,00	104,40	196,2	40,7	21,7	3V (2/1)	706293	6185827	
Hestetang Mølle	Gård	Ganløse	Ølstykke	Egedal	1	2,95	0	0,00	0	0,00	2,95	5,3	0,3	0,2	Område (V)	707933	6190296	
Ganløse Sogn	Sogn		Ølstykke		30	300,54	2	0,30	25	0,28	301,12	660,4	27,2	12,4				
Kirke Værløse	Landsby	Værløse	Ølstykke	Furesø	12	118,48	0	0,00	21	2,71	121,19	306,7	39,7	15,7	3V (2/1)	708203	6187183	
Lille Værløse	Landsby	Værløse	Ølstykke	Furesø	10	119,13	0	0,00	12	0,00	119,13	292,2	21,7	8,9	3V (2/1)	711542	6187228	
Kollekolle	Dobbeltgd.	Værløse	Ølstykke	Furesø	2	25,38	0	0,00	1	0,00	25,38	53,5	39,7	18,9	Område (V)	713444	6186933	
Bringe	Landsby	Værløse	Ølstykke	Furesø	6	55,21	0	0,00	2	0,00	55,21	120,4	44,0	20,2	3V (2/1)	708619	6184879	
Borupgård	Gård	Værløse	Ølstykke	Furesø	1	22,10	0	0,00	1	0,00	22,10	45,6	5,9	2,9	Område (V)	708044	6185741	
Jonstrup Mølle	Gård	Værløse	Ølstykke	Furesø	1	3,15	0	0,00	0	0,00	3,15	4,3	1,1	0,8	Område (V)	709429	6184493	

Tabel 1

Navn	Type	Sogn	Herred	Kommune	Gårde	Gårde htk.	Huse m. jord	Huse htk.	Huse u. jord	Andet htk.	Htk. i alt	Dyrket areal	Ager (%)	Htk./ km2	Dyrknings-system	X-koor.	Y-koor.	Note
Jonstrup Vang	Andet	Værløse	Ølstykke	Furesø	0	0,00	0	0,00	0	16,46	16,46	0,0	0,0	4,4	Område (V)	710986	6184488	
Værløse Sogn	Sogn		Ølstykke		32	343,45	0	0,00	37	19,17	362,62	822,7	28,4	12,5				
Farum	Landsby	Farum	Ølstykke	Furesø	19	118,20	0	0,00	16	0,00	118,20	398,8	35,0	10,4	3V (2/1)	710562	6189879	
Farumgård	Gård	Farum	Ølstykke	Furesø	1	17,07	0	0,00	0	0,00	17,07	59,2	5,2	1,5	Område (V)	710597	6189596	
Stavsholt	Landsby	Farum	Ølstykke	Furesø	11	89,03	0	0,00	3	0,00	89,03	213,0	35,4	14,8	3V (2/1)	713304	6190776	
Bregnerød	Dobbeltgd.	Farum	Ølstykke	Furesø	2	24,74	0	0,00	0	1,42	26,16	58,6	19,8	8,9	Område (V)	711046	6192928	
Farum Sogn	Sogn		Ølstykke		33	249,04	0	0,00	19	1,42	250,46	729,6	35,8	12,3				
Ølstykke Herred	Herred				230	2310,86	5	1,31	167	21,96	2334,13	5588,5	39,3	16,4				
Karlebo	Landsby	Karlebo	Hørsholm Birk	Fredensborg	14	80,02	0	0,00	3	0,00	80,02	148,9	15,3	8,2	3V (2/1)	713015	6202324	
Niverød	Landsby	Karlebo	Hørsholm Birk	Fredensborg	5	79,22	0	0,00	2	0,00	79,22	114,3	31,3	21,7	Indelukke	717973	6204564	
Fredtofte	Dobbeltgd.	Karlebo	Hørsholm Birk	Fredensborg	2	22,91	0	0,00	2	3,90	26,81	51,0	34,5	18,1	Område (V)	715489	6201201	
Hesselrød	Landsby	Karlebo	Hørsholm Birk	Fredensborg	6	38,35	0	0,00	0	0,00	38,35	96,9	43,9	17,4	3V (2/1)	714802	6203733	
Ullerød	Landsby	Karlebo	Hørsholm Birk	Fredensborg	4	33,80	0	0,00	0	0,00	33,80	72,2	38,2	17,9	3V (2/1)	718775	6202308	
Avderød	Landsby	Karlebo	Hørsholm Birk	Fredensborg	5	50,23	0	0,00	4	0,00	50,23	105,3	31,4	15,0	3V (2/1)	714746	6202314	
Gunderød	Landsby	Karlebo	Hørsholm Birk	Fredensborg	7	47,41	0	0,00	4	0,00	47,41	119,8	20,9	8,3	3V (2/1)	714054	6200303	
Skørbæk	Hus(e)	Karlebo	Hørsholm Birk	Fredensborg	0	0,00	1	0,68	0	0,00	0,68	2,1	1,4	0,5	Område (V)	715819	6199947	
Damsholte	Hus(e)	Karlebo	Hørsholm Birk	Fredensborg	0	0,00	1	0,59	0	0,00	0,59	1,4	0,2	0,1	Område (V)	714500	6199908	
Havegård	Gård	Karlebo	Hørsholm Birk	Fredensborg	1	5,21	0	0,00	0	0,00	5,21	8,9	1,5	0,9	Område (V)	714213	6199733	
Jellerød	Gård	Karlebo	Hørsholm Birk	Fredensborg	1	6,41	0	0,00	0	0,00	6,41	11,6	16,0	8,9	Område (V)	718999	6201293	
Nivå Mølle	Landsby	Karlebo	Hørsholm Birk	Fredensborg	3	11,00	1	0,11	0	0,00	11,11	17,6	46,5	29,3	3V (2/1)	718252	6203591	
Vejenbrød	Landsby	Karlebo	Hørsholm Birk	Fredensborg	12	73,21	0	0,00	2	0,00	73,21	166,8	49,8	21,9	3V (2/1)	716878	6203639	
Brønsholm	Landsby	Karlebo	Hørsholm Birk	Fredensborg	9	55,10	0	0,00	6	0,00	55,10	141,4	31,0	12,1	3V (2/1)	717155	6201684	
Kirkelte	Landsby	Karlebo	Hørsholm Birk	Fredensborg	3	13,50	3	1,68	1	0,00	15,18	28,9	11,3	5,9	3V (2/1)	711745	6200574	
Nivå	Landsby	Karlebo	Hørsholm Birk	Fredensborg	3	10,19	0	0,00	7	0,00	10,19	15,4	9,9	6,5	Indelukke	719257	6203689	
Bassebæks Mølle	Gård	Karlebo	Hørsholm Birk	Fredensborg	1	2,00	0	0,00	0	0,00	2,00	3,9	0,4	0,2	Område (V)	712718	6201825	
Donse Mølle	Hus(e)	Karlebo	Hørsholm Birk	Fredensborg	0	0,00	1	0,70	0	1,65	2,35	6,4	1,1	0,4	Område (V)	713719	6199627	
Karlebo Sogn	Sogn		Hørsholm Birk		76	528,56	7	3,76	31	5,55	537,87	1112,6	26,6	12,8				
Blovstrød	Landsby	Blovstrød	Hørsholm Birk	Allerød	10	54,58	1	0,54	9	10,72	65,84	185,3	43,5	15,4	3V (2/1)	711977	6196285	
Høveltegård	Gård	Blovstrød	Hørsholm Birk	Allerød	1	13,29	0	0,00	0	0,00	13,29	19,4	7,4	5,1	Område (V)	713157	6195561	
Ludserød	Landsby	Blovstrød	Hørsholm Birk	Allerød	6	47,40	1	0,34	0	0,00	47,74	107,8	22,9	10,2	3V (2/1)	712352	6194919	
Tokkekøb	Gård	Blovstrød	Hørsholm Birk	Allerød	1	5,19	0	0,00	0	0,00	5,19	10,5	2,4	1,2	Område (V)	712325	6198208	2
Kettinge	Landsby	Blovstrød	Hørsholm Birk	Hørsholm	3	17,66	0	0,00	0	0,00	17,66	42,5	19,8	8,2	3V (2/1)	713462	6197919	
Sandholmgård	Gård	Blovstrød	Hørsholm Birk	Allerød	1	20,61	0	0,00	0	0,00	20,61	34,5	13,2	7,9	Område (V)	713090	6197176	
Stumpedysssegård	Gård	Blovstrød	Hørsholm Birk	Hørsholm	1	6,84	0	0,00	0	0,00	6,84	15,2	6,7	3,0	Område (V)	715264	6198395	
Sjælsmark	Landsby	Blovstrød	Hørsholm Birk	Hørsholm	5	36,70	0	0,00	0	0,00	36,70	69,2	49,6	26,3	3V (2/1)	714753	6197206	
Slutterupgård	Gård	Blovstrød	Hørsholm Birk	Hørsholm	1	4,19	0	0,00	0	0,00	4,19	9,2	4,0	1,8	Område (V)	714334	6198234	

Navn	Type	Sogn	Herred	Kommune	Gårde	Gårde htk.	Huse m. jord	Huse htk.	Huse u. jord	Andet htk.	Htk. i alt	Dyrket areal	Ager (%)	Htk./ km2	Dyrknings-system	X-koor.	Y-koor.	Note
Stimestrup	Gård	Blovstrød	Hørsholm Birk	Hørsholm	1	9,69	0	0,00	0	0,00	9,69	17,3	7,6	4,3	Område (V)	715243	6197537	
Næbbegård	Gård	Blovstrød	Hørsholm Birk	Hørsholm	1	5,51	0	0,00	0	0,00	5,51	9,4	9,8	5,7	Område (V)	716771	6197427	
Agelte	Gård	Blovstrød	Hørsholm Birk	Hørsholm	1	6,76	2	0,64	2	0,00	7,40	11,9	3,3	2,0	Område (V)	716691	6198391	
Langelte	Gård	Blovstrød	Hørsholm Birk	Hørsholm	1	3,85	0	0,00	0	0,00	3,85	6,7	1,9	1,1	Område (V)	716404	6199718	
Hvedehave	Gård	Blovstrød	Hørsholm Birk	Hørsholm	1	5,53	0	0,00	1	0,00	5,53	8,4	2,3	1,5	Område (V)	717036	6199481	
Mortenstrup	Gård	Blovstrød	Hørsholm Birk	Hørsholm	1	6,19	0	0,00	1	0,00	6,19	11,5	3,2	1,7	Område (V)	717930	6198697	
Svenstrupgård	Gård	Blovstrød	Hørsholm Birk	Hørsholm	1	4,75	2	0,79	0	0,00	5,54	9,8	2,7	1,5	Område (V)	717837	6199112	
Breelte	Gård	Blovstrød	Hørsholm Birk	Hørsholm	1	5,63	2	0,69	2	0,00	6,32	13,8	3,8	1,7	Område (V)	717755	6200017	
Allerødgård	Gård	Blovstrød	Hørsholm Birk	Allerød	1	4,68	0	0,00	0	0,00	4,68	10,0	24,0	11,2	Område (V)	710416	6195948	
Blovstrød Sogn	Sogn		Hørsholm Birk		38	259,05	8	3,00	15	10,72	272,77	592,4	21,1	9,7				
Hørsholm	Hovedgård	Birkerød	Hørsholm Birk	Hørsholm	1	76,67	0	0,00	0	0,00	76,67	148,8	31,9	16,4	Område (V)	719094	6197742	
Eskemose	Gård	Birkerød	Hørsholm Birk	Rudersdal	1	15,05	0	0,00	0	0,00	15,05	30,4	11,8	5,8	Område (V)	715399	6195140	
Hestkøbgård	Gård	Birkerød	Hørsholm Birk	Rudersdal	1	4,97	0	0,00	0	0,00	4,97	6,6	8,7	6,6	Område (V)	713707	6192609	
Birkerød	Landsby	Birkerød	Hørsholm Birk	Rudersdal	5	24,70	2	1,09	21	0,65	26,44	65,3	27,5	11,1	V uregel.	714711	6193735	
Kajerød	Landsby	Birkerød	Hørsholm Birk	Rudersdal	5	53,10	0	0,00	5	0,10	53,20	113,7	34,7	16,2	3V (2/1)	714363	6194377	
Ravnæs	Dobbeltdg.	Birkerød	Hørsholm Birk	Rudersdal	2	16,79	1	0,18	1	0,00	16,97	28,9	11,2	6,6	Område (V)	716821	6195963	
Isterød	Landsby	Birkerød	Hørsholm Birk	Rudersdal	12	86,58	1	0,27	5	0,00	86,85	182,3	59,5	28,3	3V (2/1)	717573	6197556	
Usserød	Landsby	Birkerød	Hørsholm Birk	Hørsholm	10	60,05	0	0,00	0	0,00	60,05	130,7	38,9	17,9	3V (2/1)	718406	6199483	
Usserød Mølle	Hus(e)	Birkerød	Hørsholm Birk	Hørsholm	0	0,00	1	0,80	0	0,00	0,80	1,8	0,5	0,2	Område (V)	718431	6200556	
Kokkedal	Gård	Birkerød	Hørsholm Birk	Hørsholm	1	10,45	0	0,00	0	0,00	10,45	18,3	4,2	2,4	Område (V)	719823	6200856	
Bukkeballe	Gård	Birkerød	Hørsholm Birk	Hørsholm	1	3,10	0	0,00	0	0,61	3,71	6,6	1,5	0,9	Område (V)	720862	6200477	
Vallerød	Landsby	Birkerød	Hørsholm Birk	Hørsholm	8	60,82	1	0,04	4	0,00	60,86	111,8	25,7	14,0	3V (2/1)	720127	6199754	
Sandbjerg	Landsby	Birkerød	Hørsholm Birk	Rudersdal	7	68,55	0	0,00	5	0,84	69,39	131,0	37,8	20,0	3V (2/1)	719232	6195321	
Ubberød	Dobbeltdg.	Birkerød	Hørsholm Birk	Rudersdal	2	18,31	0	0,00	0	0,00	18,31	34,8	57,5	30,3	Område (V)	719293	6196224	
Høsterkøb	Landsby	Birkerød	Hørsholm Birk	Rudersdal	6	40,44	11	1,21	12	0,00	41,65	123,2	36,0	12,2	3V (2/1)	717852	6195456	
Ebberød	Gård	Birkerød	Hørsholm Birk	Rudersdal	1	8,61	0	0,00	4	0,00	8,61	19,1	35,6	16,0	Område (V)	716676	6194438	
Bistrup	Landsby	Birkerød	Hørsholm Birk	Rudersdal	4	36,51	0	0,00	3	0,00	36,51	76,0	22,1	10,6	3V (2/1)	714674	6192052	
Rungsted	Landsby	Birkerød	Hørsholm Birk	Hørsholm	9	23,66	0	0,00	5	0,18	23,84	33,4	14,5	10,4	Alsæd 1V	721656	6198656	
Smidstrup	Landsby	Birkerød	Hørsholm Birk	Hørsholm	5	10,91	7	2,60	1	0,00	13,51	18,5	14,1	10,3	Alsæd 1V	722242	6196890	
Hollesholm	Hus(e)	Birkerød	Hørsholm Birk	Hørsholm	0	0,00	2	1,36	0	0,00	1,36	2,1	0,4	0,3	Område (V)	721235	6196965	2
Mikkelborg	Gård	Birkerød	Hørsholm Birk	Hørsholm	1	2,31	2	0,51	0	0,00	2,82	4,5	11,0	7,0	Område (V)	720354	6201462	
Birkerød Sogn	Sogn		Hørsholm Birk		82	621,58	28	8,06	66	2,38	632,02	1287,8	26,3	12,9				
Søllerød	Landsby	Søllerød	Hørsholm Birk	Rudersdal	5	56,54	0	0,00	9	0,80	57,34	121,9	30,4	14,3	3V (2/1)	718906	6190870	
Holte	Landsby	Søllerød	Hørsholm Birk	Rudersdal	7	50,10	0	0,00	20	0,00	50,10	115,3	27,8	12,1	3V (2/1)	720228	6192622	
Trørød	Landsby	Søllerød	Hørsholm Birk	Rudersdal	7	40,50	0	0,00	3	0,00	40,50	64,6	23,8	14,9	Alsæd 2V	721918	6193804	
Nærum	Landsby	Søllerød	Hørsholm Birk	Rudersdal	12	81,62	0	0,00	10	0,00	81,62	213,2	44,0	16,8	3V (2/1)	721394	6191751	

Navn	Type	Sogn	Herred	Kommune	Gårde	Gårde htk.	Huse m. jord	Huse htk.	Huse u. jord	Andet htk.	Htk. i alt	Dyrket areal	Ager (%)	Htk./ km2	Dyrknings-system	X-koor.	Y-koor.	Note
Øverød	Landsby	Søllerød	Hørsholm Birk	Rudersdal	6	37,81	0	0,00	10	0,00	37,81	109,7	28,3	9,7	3V (2/1)	718496	6191255	
Vedbæk	Landsby	Søllerød	Hørsholm Birk	Rudersdal	5	13,35	5	1,17	1	0,00	14,52	14,6	7,5	7,5	Alsæd 1V	723518	6194983	
Dronninggård	Hovedgård	Søllerød	Hørsholm Birk	Rudersdal	1	44,26	0	0,00	0	0,00	44,26	57,1	12,4	9,6	Område (V)	716201	6190114	
Frydenlund	Gård	Søllerød	Hørsholm Birk	Rudersdal	1	8,80	0	0,00	0	0,00	8,80	16,3	11,7	6,3	Område (V)	722772	6194111	
Skodsborg	Hus(e)	Søllerød	Hørsholm Birk	Rudersdal	0	0,00	1	0,74	0	0,00	0,74	1,1	0,2	0,2	Område (V)	723942	6191751	
Søllerød Sogn	Sogn		Hørsholm Birk		44	332,98	6	1,91	53	0,80	335,69	713,9	19,2	9,0				
Af Hørsholm Birk	Herred				240	1742,17	49	16,73	165	19,45	1778,35	3706,6	29,3	13,3				
Jørlunde	Landsby	Jørlunde	Lyng-Fr.	Frederikssund	14	150,54	8	1,17	0	0,00	151,71	310,5	39,1	19,1	3V (2/1)	698466	6191796	
Skenkelsø	Landsby	Jørlunde	Lyng-Fr.	Egedal	14	127,53	0	0,00	3	0,00	127,53	274,5	59,5	27,7	3V (2/1)	696862	6189225	
Sperrestrup	Landsby	Jørlunde	Lyng-Fr.	Egedal	4	56,64	0	0,00	2	0,00	56,64	159,6	66,5	23,6	3V (2/1)	699271	6189578	
Hagerup	Landsby	Jørlunde	Lyng-Fr.	Frederikssund	3	56,75	0	0,00	1	0,00	56,75	99,3	51,7	29,5	3V (2/1)	696501	6191211	
Påstrup	Gård	Jørlunde	Lyng-Fr.	Frederikssund	1	26,95	0	0,00	0	0,00	26,95	45,4	60,6	36,0	Område (V)	696737	6192601	
Jørlunde Sogn	Sogn		Lyng-Fr.		36	418,41	8	1,17	6	0,00	419,58	889,3	42,8	20,2				
Hørup	Landsby	Slangerup	Lyng-Fr.	Frederikssund	9	83,65	0	0,00	2	0,00	83,65	206,9	58,8	23,8	3V (2/1)	696161	6194133	
Manderup	Dobbeltgd.	Slangerup	Lyng-Fr.	Frederikssund	2	32,12	0	0,00	0	0,00	32,12	93,6	55,2	18,9	Område (V)	696877	6195706	
Kvinderup	Landsby	Slangerup	Lyng-Fr.	Frederikssund	8	58,71	0	0,00	0	0,14	58,85	154,5	52,1	19,9	3V (2/1)	698746	6196324	
Jordhøj	Landsby	Slangerup	Lyng-Fr.	Frederikssund	7	91,33	0	0,00	2	0,00	91,33	192,0	48,2	22,9	3V (2/1)	698113	6194465	
Hauge Mølle	Hus(e)	Slangerup	Lyng-Fr.	Frederikssund	0	0,00	1	0,51	0	0,00	0,51	0,9	0,1	0,1	Område (V)	698014	6193107	
Slangerup Sogn	Sogn		Lyng-Fr.		26	265,81	1	0,51	4	0,14	266,46	647,8	33,2	13,7				
Græse	Landsby	Græse	Lyng-Fr.	Frederikssund	28	159,27	1	0,75	10	0,29	160,31	358,5	51,8	23,2	3V (2/1)	693943	6194914	
Græse Mølle	Hus(e)	Græse	Lyng-Fr.	Frederikssund	0	0,00	1	0,11	0	0,00	0,11	0,3	0,0	0,0	Område (V)	693484	6193815	
Græse Sogn	Sogn		Lyng-Fr.		28	159,27	2	0,86	10	0,29	160,42	358,8	51,9	23,2				
Sigerslevvester	Landsby	Sigerslevvester	Lyng-Fr.	Frederikssund	13	135,68	0	0,00	2	0,76	136,44	270,2	46,4	23,5	3V (2/1)	693542	6196840	
Sigerslevvester Sogn	Sogn		Lyng-Fr.		13	135,68	0	0,00	2	0,76	136,44	270,2	46,4	23,5				
Oppe Sundby	Landsby	Oppe Sundby	Lyng-Fr.	Frederikssund	20	250,36	0	0,00	6	0,06	250,42	623,9	67,9	27,2	3V (2/1)	694045	6190422	
Oppe Sundby Sogn	Sogn		Lyng-Fr.		20	250,36	0	0,00	6	0,06	250,42	623,9	67,9	27,2				
Ude Sundby	Landsby	Ude Sundby	Lyng-Fr.	Frederikssund	18	161,35	0	0,00	6	0,00	161,35	312,7	46,5	24,0	3V (2/1)	691854	6192292	
Sundbylille	Landsby	Ude Sundby	Lyng-Fr.	Frederikssund	10	127,30	0	0,00	2	1,42	128,72	288,3	66,2	29,6	3V (2/1)	695252	6192202	
Bonderup	Landsby	Ude Sundby	Lyng-Fr.	Frederikssund	3	48,19	0	0,00	0	0,20	48,39	114,6	70,4	29,7	3V (2/1)	693947	6191939	
Ude Sundby Sogn	Sogn		Lyng-Fr.		31	336,84	0	0,00	8	1,62	338,46	715,6	74,9	35,4				
Strø	Landsby	Strø	Lyng-Fr.	Hillerød	14	124,71	0	0,00	6	0,00	124,71	249,2	49,8	24,9	3V (2/1)	696896	6198708	
Strøllille	Landsby	Strø	Lyng-Fr.	Hillerød	6	72,22	0	0,00	0	0,48	72,70	157,5	55,3	25,5	3V (2/1)	694678	6199042	
Sigerslevøster	Landsby	Strø	Lyng-Fr.	Hillerød	16	166,47	0	0,00	2	0,00	166,47	368,0	57,0	25,8	3V (2/1)	695649	6197447	
Strø Sogn	Sogn		Lyng-Fr.		36	363,40	0	0,00	8	0,48	363,88	774,6	54,1	25,4				
Skævinge	Landsby	Skævinge	Lyng-Fr.	Hillerød	22	215,82	0	0,00	10	0,41	216,23	497,6	50,2	21,8	3V (2/1)	696847	6200383	
Skævinge Sogn	Sogn		Lyng-Fr.		22	215,82	0	0,00	10	0,41	216,23	497,6	50,2	21,8				

Navn	Type	Sogn	Herred	Kommune	Gårde	Gårde htk.	Huse m. jord	Huse htk.	Huse u. jord	Andet htk.	Htk. i alt	Dyrket areal	Ager (%)	Htk./ km2	Dyrknings-system	X-koor.	Y-koor.	Note
Meløse	Landsby	Lille Lyngby	Lyng-Fr.	Hillerød	18	165,38	1	0,11	6	0,00	165,49	383,4	38,6	16,6	3V (2/1)	697810	6203387	
Store Lyngby	Landsby	Lille Lyngby	Lyng-Fr.	Hillerød	17	114,58	0	0,00	6	0,00	114,58	290,8	36,8	14,5	3V (2/1)	695050	6203377	
Lille Lyngby	Landsby	Lille Lyngby	Lyng-Fr.	Hillerød	11	82,86	0	0,00	5	0,49	83,35	166,8	41,1	20,5	3V (2/1)	696051	6205066	
Søsterbromølle	Gård	Lille Lyngby	Lyng-Fr.	Hillerød	1	3,05	0	0,00	0	0,00	3,05	4,7	0,5	0,3	Område (V)	699114	6204826	
Lille Lyngby Sogn	Sogn		Lyng-Fr.		47	365,87	1	0,11	17	0,49	366,47	845,7	38,6	16,7				
Tjæreby	Landsby	Tjæreby	Lyng-Fr.	Hillerød	4	35,64	0	0,00	1	0,00	35,64	63,4	13,8	7,7	3V (2/1)	701551	6203483	
Harløse	Landsby	Tjæreby	Lyng-Fr.	Hillerød	15	88,52	4	0,25	3	0,00	88,77	237,2	27,3	10,2	3V (2/1)	700119	6201695	
Ullerød	Landsby	Tjæreby	Lyng-Fr.	Hillerød	7	38,85	5	0,38	0	0,00	39,23	87,4	21,6	9,7	3V (2/1)	703892	6204696	
Tjæreby Sogn	Sogn		Lyng-Fr.		26	163,01	9	0,63	4	0,00	163,64	388,0	22,4	9,4				
Tulstrup	Landsby	Alsønderup	Lyng-Fr.	Hillerød	6	30,90	0	0,00	0	0,00	30,90	91,1	27,0	9,2	3V (2/1)	701842	6206021	
Bendstrup	Landsby	Alsønderup	Lyng-Fr.	Hillerød	5	24,66	1	0,13	0	0,00	24,79	46,0	19,8	10,6	3V (2/1)	702889	6207755	135
Alsønderup	Landsby	Alsønderup	Lyng-Fr.	Hillerød	8	40,40	3	0,38	0	0,00	40,78	112,8	19,8	7,1	3V (2/1)	701389	6207508	
Tågerup	Gård	Alsønderup	Lyng-Fr.	Gribskov	1	4,00	0	0,00	0	0,00	4,00	7,3	28,9	15,7	Område (V)	704135	6209835	
Tibberup	Gård	Alsønderup	Lyng-Fr.	Gribskov	1	5,32	0	0,00	0	0,00	5,32	13,5	53,2	20,9	Område (V)	703883	6210237	
Strøgård	Gård	Alsønderup	Lyng-Fr.	Hillerød	1	8,84	0	0,00	0	0,00	8,84	17,1	7,3	3,8	Område (V)	703843	6208210	135
Nejede	Landsby	Alsønderup	Lyng-Fr.	Hillerød	10	50,19	1	0,25	7	0,00	50,44	151,5	23,4	7,8	3V (2/1)	699521	6205994	
Alsønderup Sogn	Sogn		Lyng-Fr.		32	164,31	5	0,76	7	0,00	165,07	439,3	24,2	9,1				
Nødebo	Landsby	Nødebo	Lyng-Fr.	Hillerød	9	19,52	6	0,72	1	0,51	20,75	56,7	22,9	8,4	3V (2/1)	708783	6208710	
Ærtelandshus	Gård	Nødebo	Lyng-Fr.	Hillerød	1	1,05	0	0,00	0	0,00	1,05	2,6	1,1	0,4	Område (V)	708759	6209848	
Stenholt Mølle	Gård	Nødebo	Lyng-Fr.	Hillerød	1	2,08	0	0,00	0	0,00	2,08	1,3	0,2	0,3	Område (V)	709156	6207149	
Stenholt Hus	Dobbeltgd.	Nødebo	Lyng-Fr.	Hillerød	2	2,53	0	0,00	0	0,00	2,53	3,5	0,5	0,4	Område (V)	708909	6205782	2
Skallerød	Gård	Nødebo	Lyng-Fr.	Hillerød	1	5,39	0	0,00	0	0,00	5,39	13,8	5,6	2,2	Område (V)	708344	6208550	2
Pederstrupgård	Gård	Nødebo	Lyng-Fr.	Hillerød	1	3,47	0	0,00	0	0,00	3,47	8,4	3,4	1,4	Område (V)	709025	6207811	2
Odderdamshus	Hus(e)	Nødebo	Lyng-Fr.	Hillerød	0	0,00	1	0,13	0	0,00	0,13	0,0	0,0	0,0	Område (V)	707007	6206177	
Nødebo Sogn	Sogn		Lyng-Fr.		15	34,04	7	0,85	1	0,51	35,40	86,2	9,4	3,9				
Frederiksborg Ladegård	Hovedgård	Hillerød	Lyng-Fr.	Hillerød	1	263,35	12	5,55	0	0,00	268,90	437,0	12,7	7,8	Område (V)	705543	6204194	
Hillerød Sogn	Sogn		Lyng-Fr.		1	263,35	12	5,55	0	0,00	268,90	437,0	12,7	7,8				
Lillerød	Landsby	Lillerød	Lyng-Fr.	Allerød	8	76,45	11	2,03	0	2,93	81,41	213,5	34,7	13,2	3V (2/1)	709336	6196866	
Lillerød Sogn	Sogn		Lyng-Fr.		8	76,45	11	2,03	0	2,93	81,41	213,5	34,7	13,2				
Kollerød	Landsby	Lyng	Lyng-Fr.	Allerød	11	120,63	0	0,00	9	0,00	120,63	255,1	34,1	16,1	3V (2/1)	706485	6196920	
Lyng	Landsby	Lyng	Lyng-Fr.	Allerød	24	202,99	12	1,47	0	6,67	211,13	565,6	45,7	17,1	3V (2/1)	705386	6193481	
Lyng Sogn	Sogn		Lyng-Fr.		35	323,62	12	1,47	9	6,67	331,76	820,7	41,3	16,7				
Uggeløse	Landsby	Uggeløse	Lyng-Fr.	Allerød	17	132,16	0	0,00	9	0,18	132,34	369,9	43,2	15,4	3V (2/1)	704165	6192914	
Bastrup	Landsby	Uggeløse	Lyng-Fr.	Allerød	13	72,12	0	0,00	3	0,00	72,12	219,4	52,4	17,2	3V (2/1)	704909	6191161	
Vassingerød	Landsby	Uggeløse	Lyng-Fr.	Allerød	8	76,83	3	0,18	0	0,04	77,05	185,6	30,5	12,7	3V (2/1)	707926	6192820	
Høvelte	Landsby	Uggeløse	Lyng-Fr.	Allerød	3	16,92	0	0,00	0	0,00	16,92	47,3	50,5	18,1	3V (2/1)	709053	6194210	2

Navn	Type	Sogn	Herred	Kommune	Gårde	Gårde htk.	Huse m. jord	Huse htk.	Huse u. jord	Andet htk.	Htk. i alt	Dyrket areal	Ager (%)	Htk./ km2	Dyrknings-system	X-koor.	Y-koor.	Note
Lindholm	Dobbeltdg.	Uggeløse	Lyng-Fr.	Frederikssund	2	19,03	0	0,00	0	0,00	19,03	49,5	44,0	16,9	Område (V)	701382	6193388	
Mørdrup	Dobbeltdg.	Uggeløse	Lyng-Fr.	Allerød	2	25,99	0	0,00	0	0,00	25,99	63,8	54,8	22,3	Område (V)	702076	6191517	
Hestetang Mølle	Gård	Uggeløse	Lyng-Fr.	Allerød	1	6,19	0	0,00	0	0,00	6,19	10,3	12,5	7,5	Område (V)	707962	6190359	
Uggeløse Sogn	Sogn		Lyng-Fr.		46	349,24	3	0,18	12	0,22	349,64	945,8	41,3	15,3				
Uvelse	Landsby	Uvelse	Lyng-Fr.	Hillerød	14	147,68	0	0,00	3	0,00	147,68	336,9	47,2	20,7	3V (2/1)	702672	6196036	
Lystrup	Landsby	Uvelse	Lyng-Fr.	Hillerød	8	59,50	0	0,00	3	0,00	59,50	168,0	35,4	12,5	3V (2/1)	701672	6195386	
Uvelse Sogn	Sogn		Lyng-Fr.		22	207,18	0	0,00	6	0,00	207,18	504,9	42,5	17,4				
Gørløse	Landsby	Gørløse	Lyng-Fr.	Hillerød	23	194,34	0	0,00	8	0,51	194,85	401,4	42,6	20,7	3V (2/1)	699922	6197989	
Borup	Landsby	Gørløse	Lyng-Fr.	Hillerød	4	62,69	0	0,00	2	0,00	62,69	111,8	37,8	21,2	3V (2/1)	698982	6200209	
Gørløse Sogn	Sogn		Lyng-Fr.		27	257,03	0	0,00	10	0,51	257,54	513,2	41,5	20,8				
Freerslev	Landsby	Nørre Herlev	Lyng-Fr.	Hillerød	20	133,28	5	1,91	0	0,08	135,27	282,8	32,5	15,5	3V (2/1)	702690	6200034	
Nørre Herlev	Landsby	Nørre Herlev	Lyng-Fr.	Hillerød	16	138,23	0	0,00	9	0,00	138,23	286,4	41,1	19,8	3V (2/1)	704792	6198624	
Hammersholt	Landsby	Nørre Herlev	Lyng-Fr.	Hillerød	11	69,09	2	0,33	0	0,00	69,42	153,2	37,7	17,1	3V (2/1)	708051	6199359	
Børstingerød	Landsby	Nørre Herlev	Lyng-Fr.	Allerød	5	35,08	0	0,00	2	0,30	35,38	95,0	27,3	10,2	3V (2/1)	708200	6198974	
Nørre Herlev Sogn	Sogn		Lyng-Fr.		52	375,68	7	2,24	11	0,38	378,30	817,4	35,2	16,3				
Ølstykke	Landsby	Ølstykke	Lyng-Fr.	Egedal	19	201,55	1	0,14	12	0,00	201,69	544,3	58,9	21,8	3V (2/1)	698979	6186390	
Udlejre	Landsby	Ølstykke	Lyng-Fr.	Egedal	9	88,70	0	0,00	0	0,00	88,70	211,9	51,2	21,4	3V (2/1)	697235	6186833	
Svestrup	Landsby	Ølstykke	Lyng-Fr.	Egedal	7	69,52	0	0,00	4	0,00	69,52	231,8	51,8	15,5	3V (2/1)	696385	6185175	
Ølstykke Sogn	Sogn		Lyng-Fr.		35	359,77	1	0,14	16	0,00	359,91	988,0	55,3	20,2				
Store Rørbæk	Landsby	Snostrup	Lyng-Fr.	Frederikssund	9	113,64	0	0,00	2	0,00	113,64	282,6	69,0	27,7	3V (2/1)	695131	6187926	
Lille Rørbæk	Landsby	Snostrup	Lyng-Fr.	Frederikssund	7	75,50	0	0,00	0	0,00	75,50	185,0	54,5	22,2	3V (2/1)	694552	6187169	
Snostrup	Landsby	Snostrup	Lyng-Fr.	Frederikssund	5	48,04	0	0,00	4	0,69	48,73	118,0	54,8	22,6	3V (2/1)	695963	6188727	
Snostrup Sogn	Sogn		Lyng-Fr.		21	237,18	0	0,00	6	0,69	237,87	585,7	60,7	24,7				
Lyng-Frederiksborg H.	Herred				579	5322,32	79	16,50	153	16,16	5354,98	12363,1	38,3	16,6				
Grønholt	Landsby	Grønholt	Hørsholm Birk	Fredensborg	10	43,83	2	0,28	0	0,00	44,11	90,7	10,5	5,1	3V (2/1)	711287	6205027	
Lønholt	Landsby	Grønholt	Hørsholm Birk	Fredensborg	15	84,40	0	0,00	8	0,00	84,40	198,5	30,8	13,1	3V (2/1)	713721	6205113	
Sørup	Landsby	Grønholt	Hørsholm Birk	Fredensborg	4	16,03	0	0,00	3	0,00	16,03	27,5	10,8	6,3	Alsæd 3V	710401	6207930	
Lilholtgaard	Gård	Grønholt	Hørsholm Birk	Fredensborg	1	1,63	0	0,00	0	0,00	1,63	3,6	0,4	0,2	Område (V)	711766	6204998	1
Grønholt Sogn	Sogn		Hørsholm Birk		30	145,89	2	0,28	11	0,00	146,17	320,3	18,1	8,3				
Af Hørsholm Birk	Herred				30	145,89	2	0,28	11	0,00	146,17	320,3	29,3	13,3				
Brederød	Landsby	Kregme	Kregme Birk	Halsnæs	8	53,43	0	0,00	0	1,00	54,43	151,0	82,5	29,7	3V (2/1)	690155	6206321	
Kregme	Landsby	Kregme	Kregme Birk	Halsnæs	15	97,75	0	0,00	8	0,45	98,20	299,5	45,1	14,8	3V (2/1)	690407	6204137	
Sonnerup	Landsby	Kregme	Kregme Birk	Halsnæs	3	36,77	0	0,00	0	0,00	36,77	106,3	56,6	19,6	3V (2/1)	691121	6206078	
Auderød	Landsby	Kregme	Kregme Birk	Halsnæs	12	62,50	1	0,58	5	0,00	63,08	197,0	45,0	14,4	3V (2/1)	691503	6207511	
Kregme Sogn	Sogn		Kregme Birk		38	250,45	1	0,58	13	1,45	252,48	753,8	51,2	17,1				
Vinderød	Landsby	Vinderød	Kregme Birk	Halsnæs	12	78,00	0	0,00	11	2,65	80,65	197,9	25,4	10,4	3V (2/1)	689192	6208669	

Navn	Type	Sogn	Herred	Kommune	Gårde	Gårde htk.	Huse m. jord	Huse htk.	Huse u. jord	Andet htk.	Htk. i alt	Dyrket areal	Ager (%)	Htk./ km2	Dyrknings-system	X-koor.	Y-koor.	Note
Karsemose	Landsby	Vinderød	Kregme Birk	Halsnæs	8	44,03	0	0,00	2	0,15	44,18	97,1	22,3	10,1	3V (2/1)	689433	6209625	
Øvre Mølle	Gård	Vinderød	Kregme Birk	Halsnæs	1	1,08	0	0,00	0	0,00	1,08	0,8	0,1	0,1	Område (V)	688133	6209843	
Vinderød Sogn	Sogn		Kregme Birk		21	123,11	0	0,00	13	2,80	125,91	295,9	24,4	10,4				
Store Havelse	Landsby	Ølsted	Kregme Birk	Halsnæs	17	125,13	0	0,00	6	3,13	128,26	363,7	49,4	17,4	3V (2/1)	691871	6199586	
Lille Havelse	Landsby	Ølsted	Kregme Birk	Halsnæs	5	48,13	0	0,00	1	0,00	48,13	142,9	53,7	18,1	3V (2/1)	693407	6200151	
Ubberup	Dobbeltgd.	Ølsted	Kregme Birk	Halsnæs	2	15,93	0	0,00	0	0,00	15,93	32,1	46,5	23,1	Område (V)	692218	6203301	
Grimstrup	Landsby	Ølsted	Kregme Birk	Halsnæs	3	23,70	0	0,00	1	0,00	23,70	50,9	27,0	12,6	3V (2/1)	693760	6200928	
Strøllille Mølle	Hus(e)	Ølsted	Kregme Birk	Halsnæs	0	0,00	1	0,27	0	0,00	0,27	0,4	0,2	0,1	Område (V)	694676	6199886	
Ølsted	Landsby	Ølsted	Kregme Birk	Halsnæs	12	96,59	0	0,00	6	0,00	96,59	274,8	56,6	19,9	3V (2/1)	691932	6201630	
Ølsted Sogn	Sogn		Kregme Birk		39	309,48	1	0,27	14	3,13	312,88	864,9	49,5	17,9				
Hågendrup	Landsby	Melby	Kregme Birk	Halsnæs	6	43,02	0	0,00	0	0,00	43,02	96,7	46,6	20,7	3V (2/1)	684505	6207377	
Evetofte	Landsby	Melby	Kregme Birk	Halsnæs	14	73,61	0	0,00	1	0,58	74,19	192,2	39,4	15,2	3V (2/1)	685754	6208658	
Tollerup	Landsby	Melby	Kregme Birk	Halsnæs	9	53,47	0	0,00	3	0,00	53,47	154,8	67,3	23,3	3V (2/1)	684151	6209261	
Melby	Landsby	Melby	Kregme Birk	Halsnæs	27	160,05	3	0,39	7	0,50	160,94	401,4	22,3	9,0	3V (2/1)	685195	6209479	
Melby Sogn	Sogn		Kregme Birk		56	330,15	3	0,39	11	1,08	331,62	845,1	31,0	12,2				
Ullerup	Landsby	Torup	Kregme Birk	Halsnæs	14	43,19	2	0,33	2	0,00	43,52	137,4	15,3	4,8	3V (2/1)	680449	6205472	
Torup	Landsby	Torup	Kregme Birk	Halsnæs	10	83,10	0	0,00	8	0,65	83,75	156,4	49,1	26,3	3V (2/1)	683509	6208102	
Hald	Landsby	Torup	Kregme Birk	Halsnæs	13	75,42	1	0,07	0	0,00	75,49	172,4	45,4	19,9	3V (2/1)	683251	6209055	
Torpmagle	Landsby	Torup	Kregme Birk	Halsnæs	6	34,44	0	0,00	1	0,00	34,44	89,9	57,9	22,2	3V (2/1)	681782	6206408	
Tømmerup	Landsby	Torup	Kregme Birk	Halsnæs	8	44,39	0	0,00	0	0,00	44,39	108,2	41,4	17,0	3V (2/1)	681793	6207153	
Torplille	Landsby	Torup	Kregme Birk	Halsnæs	6	39,82	0	0,00	0	0,00	39,82	92,8	46,4	19,9	3V (2/1)	681067	6206766	
Sverkilstrup	Landsby	Torup	Kregme Birk	Halsnæs	5	29,74	0	0,00	0	0,00	29,74	60,0	37,2	18,4	3V (2/1)	683517	6206907	
Rorup	Landsby	Torup	Kregme Birk	Halsnæs	5	26,69	0	0,00	3	0,00	26,69	66,4	18,1	7,3	3V (2/1)	682010	6205211	2
Kikhavn	Landsby	Torup	Kregme Birk	Halsnæs	4	5,67	19	11,43	4	0,00	17,10	1,1	0,5	8,0	Alsæd 3V	679274	6207702	
Fornrerup	Dobbeltgd.	Torup	Kregme Birk	Halsnæs	2	13,40	0	0,00	1	0,00	13,40	27,3	7,4	3,6	Område (V)	682865	6205878	2
Ellinge	Dobbeltgd.	Torup	Kregme Birk	Halsnæs	2	14,64	0	0,00	0	0,00	14,64	39,1	33,1	12,4	Område (V)	684617	6205916	
Tøpholm	Gård	Torup	Kregme Birk	Halsnæs	1	12,20	0	0,00	0	0,00	12,20	26,1	2,9	1,4	Område (V)	680083	6205068	
Grønnessegårde	Dobbeltgd.	Torup	Kregme Birk	Halsnæs	2	6,05	0	0,00	1	0,00	6,05	9,6	2,6	1,6	Område (V)	682469	6204812	
Torup Sogn	Sogn		Kregme Birk		78	428,75	22	11,83	20	0,65	441,23	986,6	32,1	14,4				
Kregme Birk	Herred				232	1441,94	27	13,07	71	9,11	1464,12	3746,3	36,8	14,4				
Helsingør Ladegård	Hovedgård	Tikøb	Kronborg Birk	Helsingør	1	34,05	0	0,00	0	0,00	34,05	60,1	76,4	43,3	Område (V)	723447	6215441	
Tikøb	Landsby	Tikøb	Kronborg Birk	Helsingør	6	40,91	1	0,31	3	0,00	41,22	97,0	25,8	11,0	3V (2/1)	715170	6213546	
Borupgård	Gård	Tikøb	Kronborg Birk	Helsingør	1	9,83	0	0,00	0	0,00	9,83	16,5	17,4	10,3	Område (V)	723260	6213127	
Snekkersten	Gård	Tikøb	Kronborg Birk	Helsingør	1	2,16	2	0,20	4	0,00	2,36	7,8	9,2	2,8	Område (V)	723556	6212831	
Fiskerhuset	Gård	Tikøb	Kronborg Birk	Helsingør	1	1,03	0	0,00	0	0,00	1,03	1,3	1,6	1,2	Område (V)	723936	6213066	
Skotterup	Hus(e)	Tikøb	Kronborg Birk	Helsingør	0	0,00	1	0,08	0	0,00	0,08	0,1	1,0	0,7	Område (V)	722866	6212134	

Tabel 1

Navn	Type	Sogn	Herred	Kommune	Gårde	Gårde htk.	Huse m. jord	Huse htk.	Huse u. jord	Andet htk.	Htk. i alt	Dyrket areal	Ager (%)	Htk./ km2	Dyrknings-system	X-koor.	Y-koor.	Note
Lokkeruphus	Gård	Tikøb	Kronborg Birk	Helsingør	1	1,52	0	0,00	0	0,00	1,52	2,9	24,7	13,1	Område (V)	722925	6212279	
Rørtang	Landsby	Tikøb	Kronborg Birk	Helsingør	4	18,25	0	0,00	0	9,79	28,04	50,3	25,9	14,5	Alsæd 2V	721830	6213151	
Flynderupgård	Gård	Tikøb	Kronborg Birk	Helsingør	1	6,75	0	0,00	0	0,00	6,75	8,3	16,4	13,4	Område (V)	721650	6212245	
Espergårde	Dobbeltgd.	Tikøb	Kronborg Birk	Helsingør	2	5,19	1	0,43	6	0,00	5,62	7,4	17,0	12,9	Område (V)	722020	6210925	
Søbækshuse	Gård	Tikøb	Kronborg Birk	Helsingør	1	1,16	0	0,00	0	0,00	1,16	1,9	0,5	0,3	Område (V)	720979	6210741	
Mørdrup	Landsby	Tikøb	Kronborg Birk	Helsingør	9	27,22	3	0,75	1	0,00	27,97	61,5	14,7	6,7	3V (2/1)	720438	6211731	
Busserup	Hus(e)	Tikøb	Kronborg Birk	Helsingør	0	0,00	1	0,96	0	0,00	0,96	1,4	0,3	0,2	Område (V)	720536	6211980	
Tibberup	Landsby	Tikøb	Kronborg Birk	Helsingør	6	32,53	1	0,25	0	0,00	32,78	85,9	41,7	15,9	3V (2/1)	720572	6209858	
Nyrup	Landsby	Tikøb	Kronborg Birk	Helsingør	7	38,19	0	0,00	3	0,00	38,19	69,1	12,1	6,7	3V (2/1)	718718	6211816	
Munkegårde	Dobbeltgd.	Tikøb	Kronborg Birk	Helsingør	2	8,46	0	0,00	0	0,00	8,46	27,4	4,8	1,5	Område (V)	718004	6210662	
Reerstrup	Dobbeltgd.	Tikøb	Kronborg Birk	Helsingør	2	13,28	0	0,00	0	0,00	13,28	30,2	23,8	10,4	Område (V)	716686	6210887	
Holgestrup	Gård	Tikøb	Kronborg Birk	Helsingør	1	4,82	0	0,00	0	0,00	4,82	8,6	6,7	3,8	Område (V)	716727	6211255	2
Kathøj	Gård	Tikøb	Kronborg Birk	Helsingør	1	5,35	0	0,00	0	0,00	5,35	10,9	16,3	8,0	Område (V)	715496	6212555	
Lille Esbønderup	Landsby	Tikøb	Kronborg Birk	Helsingør	4	17,86	0	0,00	1	0,00	17,86	54,4	41,5	13,6	3V (2/1)	714773	6212663	
Jonstrup	Landsby	Tikøb	Kronborg Birk	Helsingør	5	31,74	0	0,00	1	0,00	31,74	97,3	47,8	15,6	3V (2/1)	713796	6212581	
Såne	Dobbeltgd.	Tikøb	Kronborg Birk	Helsingør	2	27,71	0	0,00	0	0,00	27,71	91,5	55,0	16,6	Område (V)	713396	6213531	178
Harreshøj	Landsby	Tikøb	Kronborg Birk	Helsingør	3	16,90	0	0,00	0	0,00	16,90	42,6	19,0	7,5	3V (2/1)	713683	6214787	
Plejelt	Landsby	Tikøb	Kronborg Birk	Helsingør	12	57,45	2	0,86	4	0,00	58,31	160,6	33,7	12,2	3V (2/1)	712551	6216123	
Bøtterup	Landsby	Tikøb	Kronborg Birk	Helsingør	6	16,06	1	0,01	2	0,00	16,07	45,7	15,0	5,3	3V uregel.	713955	6216726	
Bistrup	Landsby	Tikøb	Kronborg Birk	Helsingør	5	16,37	0	0,00	0	0,00	16,37	42,5	26,5	10,2	3V (2/1)	715146	6216761	
Risby	Dobbeltgd.	Tikøb	Kronborg Birk	Helsingør	2	5,60	0	0,00	0	0,00	5,60	10,9	6,4	3,3	Område (V)	715761	6217367	
Havreholm	Landsby	Tikøb	Kronborg Birk	Helsingør	6	40,09	1	0,75	2	0,00	40,84	88,6	23,5	10,8	3V (2/1)	712814	6218157	
Horneby	Landsby	Tikøb	Kronborg Birk	Helsingør	9	42,49	2	0,24	0	0,00	42,73	85,3	17,5	8,8	Alsæd 2V	714376	6220471	
Stenstrup	Landsby	Tikøb	Kronborg Birk	Helsingør	3	13,02	0	0,00	0	0,00	13,02	22,7	49,9	28,6	Alsæd 2V	716215	6220620	
Holmegård	Gård	Tikøb	Kronborg Birk	Helsingør	1	7,03	0	0,00	0	0,00	7,03	11,4	16,0	9,9	Område (V)	715057	6220769	
Hornbæk	Landsby	Tikøb	Kronborg Birk	Helsingør	4	10,85	9	0,99	13	0,00	11,84	13,1	4,0	3,6	Indelukke	715096	6221669	
Borsholm	Landsby	Tikøb	Kronborg Birk	Helsingør	9	71,64	0	0,00	0	0,00	71,64	127,3	27,7	15,6	3V (2/1 +1)	716111	6218881	
Saunte	Landsby	Tikøb	Kronborg Birk	Helsingør	10	48,95	0	0,00	0	0,00	48,95	123,7	36,1	14,3	3V (2/1)	717065	6219917	
Horserød	Landsby	Tikøb	Kronborg Birk	Helsingør	8	30,26	2	0,03	0	0,00	30,29	72,1	7,5	3,2	3V (2/1)	717652	6217716	
Skibstrup	Landsby	Tikøb	Kronborg Birk	Helsingør	7	32,50	0	0,00	3	0,00	32,50	73,9	34,6	15,2	3V (2/1)	718537	6219716	
Apperup	Landsby	Tikøb	Kronborg Birk	Helsingør	4	13,55	0	0,00	0	0,00	13,55	24,4	24,2	13,4	3V (2/1)	719305	6219829	
Ellekilde	Gård	Tikøb	Kronborg Birk	Helsingør	1	1,50	1	0,45	0	0,00	1,95	2,6	12,1	8,9	Område (V)	719045	6221146	
Boderne	Hus(e)	Tikøb	Kronborg Birk	Helsingør	0	0,00	3	1,91	0	0,00	1,91	3,4	27,7	15,5	Område (V)	720104	6220633	
Ålsgårde	Hus(e)	Tikøb	Kronborg Birk	Helsingør	0	0,00	7	0,97	1	0,00	0,97	1,7	15,9	9,3	Område (V)	720725	6220158	
Hellebækgård	Gård	Tikøb	Kronborg Birk	Helsingør	1	4,40	0	0,00	0	0,00	4,40	8,4	1,5	0,8	Område (V)	721157	6219704	
Hammermøllen	Gård	Tikøb	Kronborg Birk	Helsingør	1	1,42	0	0,00	0	0,00	1,42	2,4	0,4	0,3	Område (V)	721203	6219030	

Navn	Type	Sogn	Herred	Kommune	Gårde	Gårde htk.	Huse m. jord	Huse htk.	Huse u. jord	Andet htk.	Htk. i alt	Dyrket areal	Ager (%)	Htk./ km2	Dyrknings-system	X-koor.	Y-koor.	Note
Kobberhuset	Hus(e)	Tikøb	Kronborg Birk	Helsingør	0	0,00	1	0,29	0	0,00	0,29	1,9	0,7	0,1	Område (V)	720005	6213320	1
Kohaven	Andet	Tikøb	Kronborg Birk	Helsingør	0	0,00	0	0,00	0	1,25	1,25	0,0	0,0	0,5	Område (V)	720005	6213320	1
Gurre Vang	Gård	Tikøb	Kronborg Birk	Helsingør	1	2,24	0	0,00	0	7,25	9,49	2,9	7,4	23,9	Område (V)	718046	6213752	
Teglstrup Vang	Hus(e)	Tikøb	Kronborg Birk	Helsingør	0	0,00	1	0,86	0	12,00	12,86	1,7	0,4	2,8	Område (V)	721165	6216708	2
Ørsholt	Gård	Tikøb	Kronborg Birk	Helsingør	1	2,43	0	0,00	0	0,00	2,43	4,3	4,9	2,8	Område (V)	718663	6214851	
Katrupgård	Gård	Tikøb	Kronborg Birk	Helsingør	1	1,72	0	0,00	0	0,00	1,72	3,6	1,7	0,8	Område (V)	717892	6213722	1
Gurre	Landsby	Tikøb	Kronborg Birk	Helsingør	7	13,62	3	1,69	0	0,00	15,31	21,6	9,8	7,0	Alsæd 1V	718991	6213936	
Tikøb Sogn	Sogn		Kronborg Birk		160	778,10	43	12,03	44	30,29	820,42	1790,8	17,4	8,0				
Esbønderup	Landsby	Esbønderup	Kronborg Birk	Gribskov	7	45,71	1	0,06	4	0,00	45,77	78,2	21,8	12,8	3V (2/1)	708290	6216901	
Villingerød	Landsby	Esbønderup	Kronborg Birk	Gribskov	9	87,82	0	0,00	4	0,00	87,82	261,1	26,5	8,9	3V (2/1)	711009	6219378	
Villingebæk	Gård	Esbønderup	Kronborg Birk	Gribskov	1	1,52	8	5,08	0	0,00	6,60	8,0	0,8	0,7	Område (V)	711317	6222318	
Dronningmølle	Gård	Esbønderup	Kronborg Birk	Gribskov	1	3,63	0	0,00	0	0,00	3,63	3,9	0,4	0,4	Område (V)	710374	6222338	
Esrum Møllegård	Gård	Esbønderup	Kronborg Birk	Gribskov	1	5,55	0	0,00	0	0,00	5,55	9,6	1,3	0,7	Område (V)	710311	6216365	
Fabianshus	Gård	Esbønderup	Kronborg Birk	Gribskov	1	1,15	0	0,00	0	0,00	1,15	1,9	0,2	0,2	Område (V)	709542	6216340	
Kassegården	Gård	Esbønderup	Kronborg Birk	Gribskov	1	8,25	0	0,00	0	0,00	8,25	16,6	1,7	0,8	Område (V)	710396	6222245	
Hindshov	Gård	Esbønderup	Kronborg Birk	Gribskov	1	7,44	0	0,00	0	0,00	7,44	16,8	1,7	0,8	Område (V)	710285	6221624	
Haregab	Gård	Esbønderup	Kronborg Birk	Gribskov	1	2,13	0	0,00	1	0,00	2,13	3,1	7,7	5,2	Område (V)	708756	6215298	
Esrum Kloster	Hovedgård	Esbønderup	Kronborg Birk	Gribskov	1	114,36	0	0,00	7	0,00	114,36	191,4	25,0	14,9	Område (V)	710346	6216518	
Kistrup	Gård	Esbønderup	Kronborg Birk	Gribskov	1	3,70	0	0,00	0	0,00	3,70	6,6	0,1	0,1	Område (V)	707102	6214311	2
Kistruphus	Hus(e)	Esbønderup	Kronborg Birk	Gribskov	0	0,00	1	0,60	0	0,00	0,60	0,8	0,0	0,0	Område (V)	707245	6214276	2
Ostrup	Landsby	Esbønderup	Kronborg Birk	Gribskov	6	22,02	0	0,00	0	0,00	22,02	51,1	1,2	0,5	3V (2/1)	708588	6212286	
Torup	Gård	Esbønderup	Kronborg Birk	Gribskov	1	3,86	0	0,00	0	0,00	3,86	7,7	0,2	0,1	Område (V)	707911	6214660	2
Hallendrup	Gård	Esbønderup	Kronborg Birk	Gribskov	1	4,25	2	0,84	0	0,00	5,09	8,9	0,2	0,1	Område (V)	706437	6215629	2
Saltrup	Landsby	Esbønderup	Kronborg Birk	Gribskov	5	32,35	0	0,00	2	0,00	32,35	52,2	29,4	18,2	3V (2/1)	707025	6217405	
Boserup	Gård	Esbønderup	Kronborg Birk	Gribskov	1	10,14	0	0,00	0	0,00	10,14	18,1	0,4	0,2	Område (V)	706444	6216364	2
Vokstrup	Gård	Esbønderup	Kronborg Birk	Gribskov	1	9,72	0	0,00	0	0,00	9,72	17,3	14,6	8,2	Område (V)	706209	6217432	
Sibberup	Dobbeltgd.	Esbønderup	Kronborg Birk	Gribskov	2	8,32	0	0,00	1	0,00	8,32	25,8	0,6	0,2	Område (V)	707429	6216035	2
Øverup	Gård	Esbønderup	Kronborg Birk	Gribskov	1	10,33	0	0,00	0	0,00	10,33	17,5	9,9	5,9	Område (V)	708581	6218803	
Esbønderup Sogn	Sogn		Kronborg Birk		43	382,25	12	6,58	19	0,00	388,83	796,6	11,3	5,5				
Søborg	Landsby	Søborg	Kronborg Birk	Gribskov	18	133,30	9	0,26	3	0,00	133,56	284,9	49,7	23,3	3V (2/1)	706403	6220486	
Dragstrup	Landsby	Søborg	Kronborg Birk	Gribskov	8	37,70	0	0,00	3	0,00	37,70	106,4	39,5	14,0	3V (2/1)	708361	6219711	
Ferle	Dobbeltgd.	Søborg	Kronborg Birk	Gribskov	2	19,65	0	0,00	0	0,00	19,65	56,9	37,1	12,8	Område (V)	709442	6220411	
Firhøj	Dobbeltgd.	Søborg	Kronborg Birk	Gribskov	2	15,29	0	0,00	0	0,00	15,29	58,0	48,2	12,7	Område (V)	708922	6221423	
Munkerup	Dobbeltgd.	Søborg	Kronborg Birk	Gribskov	2	6,39	2	0,52	0	0,00	6,91	17,9	19,4	7,5	Område (V)	709410	6223081	
Hulerød	Landsby	Søborg	Kronborg Birk	Gribskov	3	3,78	0	0,00	1	0,00	3,78	5,2	5,7	4,1	3V (2/1)	710057	6222656	
Tornebakke	Hus(e)	Søborg	Kronborg Birk	Gribskov	0	0,00	2	0,15	0	0,00	0,15	0,2	0,2	0,2	Område (V)	708842	6223550	

Navn	Type	Sogn	Herred	Kommune	Gårde	Gårde htk.	Huse m. jord	Huse htk.	Huse u. jord	Andet htk.	Htk. i alt	Dyrket areal	Ager (%)	Htk./ km2	Dyrknings-system	X-koor.	Y-koor.	Note
Rødkilde	Dobbeltgd.	Søborg	Kronborg Birk	Gribskov	2	14,06	0	0,00	0	0,00	14,06	47,5	49,2	14,5	Område (V)	709397	6222326	
Hesbjerg	Dobbeltgd.	Søborg	Kronborg Birk	Gribskov	2	14,49	0	0,00	0	0,00	14,49	60,9	55,5	13,2	Område (V)	708619	6222873	
Nakkegård	Gård	Søborg	Kronborg Birk	Gribskov	1	6,11	0	0,00	0	0,00	6,11	11,5	13,8	7,3	Område (V)	708088	6224112	
Nakkehoved	Landsby	Søborg	Kronborg Birk	Gribskov	3	4,38	2	1,52	0	0,00	5,90	14,8	17,7	7,1	Indelukke	708587	6223744	
Bonderup	Dobbeltgd.	Søborg	Kronborg Birk	Gribskov	2	8,84	0	0,00	0	0,00	8,84	31,4	43,2	12,1	Område (V)	706923	6224018	
Passebæk	Gård	Søborg	Kronborg Birk	Gribskov	1	5,60	0	0,00	0	0,00	5,60	16,8	27,8	9,2	Område (V)	707971	6223076	
Blakshejede	Gård	Søborg	Kronborg Birk	Gribskov	1	1,40	0	0,00	0	0,00	1,40	4,1	17,9	6,1	Område (V)	707349	6223918	
Bregnerød	Dobbeltgd.	Søborg	Kronborg Birk	Gribskov	2	17,14	0	0,00	0	0,00	17,14	43,9	44,0	17,2	Område (V)	707645	6222426	
Gilleleje	Hus(e)	Søborg	Kronborg Birk	Gribskov	0	0,00	33	3,48	1	0,00	3,48	2,2	0,7	1,1	Område (V)	705773	6224797	
Gilleleje Mølle	Gård	Søborg	Kronborg Birk	Gribskov	1	4,72	0	0,00	0	0,00	4,72	10,0	3,1	1,5	Område (V)	705495	6224984	
Nellerupgård	Gård	Søborg	Kronborg Birk	Gribskov	1	13,02	0	0,00	0	0,00	13,02	28,2	8,9	4,1	Område (V)	705532	6224403	
Strand Børstrup	Dobbeltgd.	Søborg	Kronborg Birk	Gribskov	2	17,93	0	0,00	0	0,00	17,93	64,9	50,2	13,9	Område (V)	703977	6224824	
Fjellenstrup	Landsby	Søborg	Kronborg Birk	Gribskov	6	42,38	1	0,09	1	0,00	42,47	95,3	40,9	18,2	3V (2/1)	705092	6223159	
Søborg Sogn	Sogn		Kronborg Birk		59	366,18	49	6,02	9	0,00	372,20	961,1	39,5	15,3				
Græsted	Landsby	Græsted	Kronborg Birk	Gribskov	7	48,41	5	1,20	9	0,25	49,86	86,1	11,4	6,6	3V (2/1)	704291	6218239	
Pårup	Landsby	Græsted	Kronborg Birk	Gribskov	5	59,37	0	0,00	1	0,00	59,37	114,8	36,1	18,7	3V (2/1)	704808	6221873	
Holt	Landsby	Græsted	Kronborg Birk	Gribskov	3	35,71	0	0,00	0	0,00	35,71	70,5	38,3	19,4	3V (2/1)	704767	6219927	
Fredbogård	Gård	Græsted	Kronborg Birk	Gribskov	1	19,60	0	0,00	0	0,00	19,60	39,1	62,2	31,2	Område (V)	704953	6218775	
Dønnevælde	Dobbeltgd.	Græsted	Kronborg Birk	Gribskov	2	16,63	0	0,00	3	0,00	16,63	58,4	34,0	9,7	Område (V)	702687	6216717	
Pikkerhus	Hus(e)	Græsted	Kronborg Birk	Gribskov	0	0,00	1	0,14	0	0,00	0,14	0,2	0,1	0,1	Område (V)	703164	6216987	
Tulstrup	Landsby	Græsted	Kronborg Birk	Gribskov	3	22,55	0	0,00	0	0,00	22,55	47,8	25,5	12,0	3V (2/1)	702440	6218881	
Stokkerupgård	Gård	Græsted	Kronborg Birk	Gribskov	1	8,14	0	0,00	0	0,00	8,14	20,4	36,2	14,4	Område (V)	701508	6218915	
Hågendrup	Landsby	Græsted	Kronborg Birk	Gribskov	5	25,39	0	0,00	0	0,15	25,54	46,9	31,7	17,3	3V (2/1)	703209	6222309	
Strand Esbønderup	Landsby	Græsted	Kronborg Birk	Gribskov	3	17,84	0	0,00	0	0,00	17,84	61,9	33,2	9,6	3V (2/1)	703410	6223761	
Tinkerup	Gård	Græsted	Kronborg Birk	Gribskov	1	1,01	0	0,00	0	0,00	1,01	5,7	3,0	0,5	Område (V)	702290	6224355	
Alme	Landsby	Græsted	Kronborg Birk	Gribskov	16	98,12	0	0,00	5	0,00	98,12	287,5	46,7	16,0	3V (2/1)	703068	6220315	
Græsted Sogn	Sogn		Kronborg Birk		47	352,77	6	1,34	18	0,40	354,51	839,3	31,3	13,2				
Mårum	Landsby	Mårum	Kronborg Birk	Gribskov	6	46,11	0	0,00	3	0,00	46,11	97,6	28,6	13,5	3V (2/1)	704456	6213922	
Nellerød	Landsby	Mårum	Kronborg Birk	Gribskov	5	25,10	2	0,45	0	0,02	25,57	47,4	8,9	4,8	3V (2/1)	702510	6213220	
Ejlstrup	Landsby	Mårum	Kronborg Birk	Gribskov	5	26,41	0	0,00	1	0,00	26,41	50,9	21,8	11,3	3V (2/1)	703253	6212679	
Skov Børstrup	Dobbeltgd.	Mårum	Kronborg Birk	Gribskov	2	7,99	0	0,00	0	0,11	8,10	15,5	26,7	14,0	Område (V)	703661	6215866	
Holgerskøb	Gård	Mårum	Kronborg Birk	Gribskov	1	3,09	0	0,00	0	0,00	3,09	6,5	47,6	22,8	Område (V)	705590	6215228	
Mårum Mølle	Gård	Mårum	Kronborg Birk	Gribskov	1	4,74	0	0,00	1	0,00	4,74	9,1	2,7	1,4	Område (V)	704570	6214415	
Mårum Tinghuse	Hus(e)	Mårum	Kronborg Birk	Gribskov	0	0,00	2	1,06	1	0,00	1,06	2,4	4,0	1,8	Område (V)	705531	6214373	
Truestrup	Landsby	Mårum	Kronborg Birk	Gribskov	4	14,22	0	0,00	6	0,00	14,22	31,8	0,7	0,3	3V (2/1)	705560	6211679	2
Kagerup	Dobbeltgd.	Mårum	Kronborg Birk	Gribskov	2	30,02	0	0,00	1	0,00	30,02	56,9	20,9	11,0	Område (V)	703343	6210734	

Navn	Type	Sogn	Herred	Kommune	Gårde	Gårde htk.	Huse m. jord	Huse htk.	Huse u. jord	Andet htk.	Htk. i alt	Dyrket areal	Ager (%)	Htk./ km2	Dyrknings-system	X-koor.	Y-koor.	Note
Bolandsgård	Gård	Mårum	Kronborg Birk	Gribskov	1	4,42	0	0,00	0	0,00	4,42	13,0	0,3	0,1	Område (V)	707209	6213891	2
Borringholm	Hus(e)	Mårum	Kronborg Birk	Gribskov	0	0,00	3	0,86	0	0,00	0,86	1,4	0,0	0,0	Område (V)	706414	6213722	2
Kollerup	Gård	Mårum	Kronborg Birk	Gribskov	1	2,92	0	0,00	0	0,00	2,92	5,0	0,1	0,1	Område (V)	708110	6211926	2
Fuglsangshuse	Hus(e)	Mårum	Kronborg Birk	Gribskov	0	0,00	2	0,66	0	0,00	0,66	1,9	0,0	0,0	Område (V)	707632	6211491	2
Glarborggård	Gård	Mårum	Kronborg Birk	Gribskov	1	3,95	0	0,00	0	0,00	3,95	9,3	0,2	0,1	Område (V)	707487	6212187	2
Mårum Sogn	Sogn		Kronborg Birk		29	168,97	9	3,03	13	0,13	172,13	348,6	23,1	11,4				
Helsingø	Landsby	Helsingø	Kronborg Birk	Gribskov	10	54,18	0	0,00	12	0,00	54,18	172,5	42,0	13,2	3V (2/1)	699284	6213237	
Ammendrup	Landsby	Helsingø	Kronborg Birk	Gribskov	10	35,02	0	0,00	3	7,85	42,87	95,8	35,4	15,8	3V (2/1)	699390	6211846	
Nejlø	Landsby	Helsingø	Kronborg Birk	Gribskov	10	51,43	1	0,09	5	0,04	51,56	140,4	49,3	18,1	3V (2/1)	700792	6213806	
Kæderup	Landsby	Helsingø	Kronborg Birk	Gribskov	3	18,52	0	0,00	1	0,00	18,52	50,6	33,6	12,3	3V (2/1)	701661	6211909	
Højbjerg	Landsby	Helsingø	Kronborg Birk	Gribskov	5	30,50	3	0,18	0	0,00	30,68	69,1	13,4	6,0	3V (2/1)	700998	6211531	
Laugø	Landsby	Helsingø	Kronborg Birk	Gribskov	14	96,69	0	0,00	3	0,00	96,69	298,6	40,8	13,2	3V (2/1)	698205	6215070	
Helsingø Sogn	Sogn		Kronborg Birk		52	286,34	4	0,27	24	7,89	294,50	827,0	35,0	12,5				
Valby	Landsby	Valby	Kronborg Birk	Gribskov	18	108,11	0	0,00	7	0,06	108,17	316,6	32,5	11,1	3V (2/1)	699547	6217015	
Slettelø	Landsby	Valby	Kronborg Birk	Gribskov	4	24,12	0	0,00	3	0,00	24,12	43,6	24,0	13,3	3V (2/1)	702117	6215144	
Bannebjerg	Gård	Valby	Kronborg Birk	Gribskov	1	16,50	0	0,00	1	0,00	16,50	51,0	39,6	12,8	Område (V)	701365	6219267	
Hemmingstrup	Landsby	Valby	Kronborg Birk	Gribskov	3	9,44	0	0,00	0	0,00	9,44	26,2	40,1	14,5	3V (2/1)	702007	6216558	
Aggebo	Landsby	Valby	Kronborg Birk	Gribskov	3	14,35	1	0,02	6	0,11	14,48	45,4	27,6	8,8	3V (2/1)	702053	6217481	
Bosegård	Gård	Valby	Kronborg Birk	Gribskov	1	3,22	0	0,00	0	0,00	3,22	5,8	3,2	1,8	Område (V)	702322	6215881	2
Valby Sogn	Sogn		Kronborg Birk		30	175,74	1	0,02	17	0,17	175,93	488,6	32,3	11,6				
Hesselbjerg	Landsby	Blistrup	Kronborg Birk	Gribskov	4	21,23	0	0,00	0	0,03	21,26	96,8	35,8	7,9	3V (2/1)	697292	6220774	
Udshølt	Landsby	Blistrup	Kronborg Birk	Gribskov	13	74,74	0	0,00	4	5,16	79,90	252,9	47,8	15,1	3V (2/1)	699224	6221316	
Højelt	Landsby	Blistrup	Kronborg Birk	Gribskov	6	29,68	0	0,00	2	0,00	29,68	132,1	41,1	9,2	3V (2/1)	700898	6220172	
Ludshøj	Landsby	Blistrup	Kronborg Birk	Gribskov	3	17,73	0	0,00	1	0,01	17,74	54,2	56,2	18,4	3V (2/1)	699933	6219608	
Bakkebjerg	Landsby	Blistrup	Kronborg Birk	Gribskov	5	29,13	1	0,43	1	0,02	29,58	78,2	69,1	26,2	3V (2/1)	698381	6220441	
Smidstrup	Landsby	Blistrup	Kronborg Birk	Gribskov	6	41,70	0	0,00	0	0,00	41,70	156,2	32,8	8,7	3V (2/1)	701266	6223141	
Blistrup	Dobbeltgd.	Blistrup	Kronborg Birk	Gribskov	2	15,73	0	0,00	0	0,00	15,73	46,1	56,3	19,2	Område (V)	699319	6220206	
Kolsbæk	Landsby	Blistrup	Kronborg Birk	Gribskov	8	47,75	0	0,00	6	0,00	47,75	154,3	54,2	16,8	3V (2/1)	698415	6219234	
Blistrup Sogn	Sogn		Kronborg Birk		47	277,69	1	0,43	14	5,22	283,34	970,6	44,7	13,0				
Vejby	Landsby	Vejby	Kronborg Birk	Gribskov	16	149,95	0	0,00	14	0,50	150,45	419,2	51,0	18,3	3V (2/1)	695449	6217822	
Mønge	Landsby	Vejby	Kronborg Birk	Gribskov	11	62,52	0	0,00	1	0,18	62,70	169,5	48,3	17,9	3V (2/1)	698383	6217559	
Ørby	Landsby	Vejby	Kronborg Birk	Gribskov	13	89,70	0	0,00	9	0,35	90,05	258,9	58,8	20,5	3V (2/1)	696250	6216365	
Unnerup	Landsby	Vejby	Kronborg Birk	Gribskov	5	22,95	1	0,90	0	0,00	23,85	93,8	57,1	14,5	3V (2/1)	696880	6218914	
Holløse	Landsby	Vejby	Kronborg Birk	Gribskov	13	98,91	0	0,00	2	0,00	98,91	282,7	52,2	18,3	3V (2/1)	694377	6216344	
Vejby Sogn	Sogn		Kronborg Birk		58	424,03	1	0,90	26	1,03	425,96	1224,0	52,8	18,4				
Ramløse	Landsby	Ramløse	Kronborg Birk	Gribskov	30	174,86	0	0,00	8	0,77	175,63	549,1	48,9	15,6	3V (2/1)	693988	6212168	

Tabel 1

Navn	Type	Sogn	Herred	Kommune	Gårde	Gårde htk.	Huse m. jord	Huse htk.	Huse u. jord	Andet htk.	Htk. i alt	Dyrket areal	Ager (%)	Htk./ km2	Dyrknings-system	X-koor.	Y-koor.	Note
Skærød	Landsby	Ramløse	Kronborg Birk	Gribskov	7	28,52	0	0,00	2	0,00	28,52	101,6	43,4	12,2	3V (2/1)	696959	6212009	
Ågerup	Landsby	Ramløse	Kronborg Birk	Gribskov	6	45,54	0	0,00	8	0,76	46,30	117,3	56,0	22,1	3V (2/1)	696544	6213806	
Tägerup	Landsby	Ramløse	Kronborg Birk	Gribskov	3	25,87	0	0,00	1	0,00	25,87	69,7	48,4	18,0	3V (2/1)	695995	6214627	
Ramløse Sogn	Sogn		Kronborg Birk		46	274,79	0	0,00	19	1,53	276,32	837,6	49,0	16,2				
Annisse	Landsby	Annisse	Kronborg Birk	Gribskov	18	138,80	1	0,22	20	1,89	140,91	406,8	33,5	11,6	3V (2/1)	697886	6208601	
Huseby	Landsby	Annisse	Kronborg Birk	Gribskov	6	36,42	0	0,00	2	0,00	36,42	102,8	42,2	14,9	3V (2/1)	696004	6210322	
Annisse Sogn	Sogn		Kronborg Birk		24	175,22	1	0,22	22	1,89	177,33	509,6	34,9	12,2				
Tibirke	Landsby	Tibirke	Kronborg Birk	Gribskov	10	30,39	1	0,04	5	0,27	30,70	103,3	5,9	1,7	3V (2/1)	693719	6215660	
Tisvilde	Landsby	Tibirke	Kronborg Birk	Gribskov	10	48,97	2	0,07	4	0,16	49,20	260,0	37,0	7,0	3V (2/1)	692935	6216661	
Salboleje	Hus(e)	Tibirke	Kronborg Birk	Gribskov	0	0,00	0	0,00	2	0,00	0,00	0,0	0,0	0,0	Område (V)	690862	6216887	
Tibirke Sogn	Sogn		Kronborg Birk		20	79,36	3	0,11	11	0,43	79,90	363,3	14,7	3,2				
Kronborg Birk	Herred				615	3741,44	130	30,95	236	48,98	3821,37	9957,3	25,5	9,8				
Asminderød	Landsby	Asminderød	Hørsholm Birk	Fredensborg	7	37,55	0	0,00	9	0,79	38,34	114,0	63,8	21,5	Alsæd 3V	712641	6207893	
Langstrup	Landsby	Asminderød	Hørsholm Birk	Fredensborg	17	116,12	0	0,00	6	0,00	116,12	277,3	36,5	15,3	3V (2/1)	716385	6206176	
Endrup	Landsby	Asminderød	Hørsholm Birk	Fredensborg	9	58,60	0	0,00	1	0,00	58,60	142,2	32,1	13,2	3V (2/1)	712119	6210808	
Dageløkke	Landsby	Asminderød	Hørsholm Birk	Fredensborg	8	61,00	0	0,00	5	0,00	61,00	125,1	28,1	13,7	3V uregel.	718564	6206625	
Øverste Torp	Landsby	Asminderød	Hørsholm Birk	Fredensborg	5	20,21	0	0,00	1	0,00	20,21	58,3	34,4	11,9	3V (2/1)	719311	6207781	
Nederste Torp	Landsby	Asminderød	Hørsholm Birk	Fredensborg	5	17,92	0	0,00	0	0,00	17,92	42,5	31,6	13,3	3V (2/1)	719709	6208038	
Danstrup	Landsby	Asminderød	Hørsholm Birk	Fredensborg	4	21,38	1	0,27	1	0,00	21,65	50,9	8,0	3,4	3V (2/1)	714383	6210758	
Nybo	Landsby	Asminderød	Hørsholm Birk	Fredensborg	4	23,28	0	0,00	0	0,00	23,28	85,8	50,2	13,6	3V (2/1)	717737	6208908	
Søholm	Landsby	Asminderød	Hørsholm Birk	Fredensborg	4	29,45	0	0,00	0	0,00	29,45	114,7	49,3	12,7	3V (2/1)	716488	6208466	
Veksebo	Landsby	Asminderød	Hørsholm Birk	Fredensborg	4	20,34	0	0,00	0	0,00	20,34	63,2	42,9	13,8	3V (2/1)	713840	6209510	
Langerød	Landsby	Asminderød	Hørsholm Birk	Fredensborg	3	11,36	1	0,14	0	0,00	11,50	38,5	23,2	6,9	2V uregel.	715765	6209761	
Roland	Dobbeltgd.	Asminderød	Hørsholm Birk	Fredensborg	2	12,54	2	1,42	2	0,00	13,96	30,8	31,8	14,4	Område (V)	714747	6206751	
Skære Mølle	Hus(e)	Asminderød	Hørsholm Birk	Fredensborg	0	0,00	1	0,23	0	0,00	0,23	0,4	0,1	0,0	Område (V)	715885	6205687	
Båstrup	Dobbeltgd.	Asminderød	Hørsholm Birk	Fredensborg	2	14,26	0	0,00	0	0,00	14,26	44,4	34,3	11,0	Område (V)	714383	6208044	
Højsager	Dobbeltgd.	Asminderød	Hørsholm Birk	Fredensborg	2	13,94	0	0,00	0	0,00	13,94	42,3	47,0	15,5	Område (V)	715091	6208602	
Krogerup	Gård	Asminderød	Hørsholm Birk	Fredensborg	1	19,65	0	0,00	0	0,00	19,65	51,1	19,0	7,3	Område (V)	720550	6208683	
Humlebæk	Hus(e)	Asminderød	Hørsholm Birk	Fredensborg	0	0,00	0	0,00	7	0,00	0,00	0,0	0,0	0,0	Område (V)	721137	6208590	
Toelt	Landsby	Asminderød	Hørsholm Birk	Fredensborg	5	22,62	0	0,00	0	0,00	22,62	93,4	36,8	8,9	3V (2/1)	717917	6209263	
Østrupgård	Gård	Asminderød	Hørsholm Birk	Fredensborg	1	8,30	0	0,00	0	0,00	8,30	15,3	7,5	4,1	Område (V)	711719	6209115	
Rogårdshuse	Hus(e)	Asminderød	Hørsholm Birk	Fredensborg	0	0,00	3	1,53	0	0,00	1,53	3,3	1,6	0,8	Område (V)	712050	6209041	2
Kirkeledshuse	Hus(e)	Asminderød	Hørsholm Birk	Fredensborg	0	0,00	2	0,08	0	0,00	0,08	0,6	0,2	0,0	Område (V)	712560	6209170	
Ebbekøbgård	Gård	Asminderød	Hørsholm Birk	Fredensborg	1	29,18	0	0,00	3	0,00	29,18	31,0	17,1	16,1	Område (V)	713003	6206490	
Sletten	Hus(e)	Asminderød	Hørsholm Birk	Fredensborg	0	0,00	5	0,53	2	0,00	0,53	0,8	8,8	5,6	Område (V)	720598	6206472	
Asminderød Sogn	Sogn		Hørsholm Birk		84	537,70	15	4,20	37	0,79	542,69	1425,9	28,2	10,7				

Navn	Type	Sogn	Herred	Kommune	Gårde	Gårde htk.	Huse m. jord	Huse htk.	Huse u. jord	Andet htk.	Htk. i alt	Dyrket areal	Ager (%)	Htk./ km2	Dyrknings-system	X-koor.	Y-koor.	Note
Af Hørsholm Birk	Herred				84	537,70	15	4,20	37	0,79	542,69	1425,9	29,3	13,3				
Borup	Landsby	Borup	Ramsø	Køge	6	41,74	0	0,00	0	0,00	41,74	104,3	42,1	16,9	3V (2/1)	688005	6154472	
Urup	Landsby	Borup	Ramsø	Køge	4	23,52	0	0,00	0	0,00	23,52	58,4	41,0	16,5	3V (2/1)	688720	6156808	
Stubberup	Landsby	Borup	Ramsø	Køge	4	20,54	1	0,02	0	0,00	20,56	53,1	17,7	6,8	3V (2/1)	684986	6157243	
Hegnede	Landsby	Borup	Ramsø	Køge	8	41,04	1	0,55	0	0,00	41,59	109,2	30,4	11,6	3V (2/1)	689913	6156031	
Lammestrup	Landsby	Borup	Ramsø	Køge	8	49,89	0	0,00	0	0,00	49,89	121,1	53,1	21,8	3V (2/1)	686148	6155424	
Ørninge	Landsby	Borup	Ramsø	Køge	3	26,28	0	0,00	0	0,00	26,28	62,4	55,2	23,2	3V (2/1)	688789	6155481	
Gammerød	Landsby	Borup	Ramsø	Køge	7	24,82	0	0,00	0	0,00	24,82	69,4	13,4	4,8	3V (2/1)	687516	6156931	
Grønholt	Landsby	Borup	Ramsø	Køge	5	16,76	4	0,46	0	0,00	17,22	40,4	21,4	9,1	3V (2/1)	685192	6153610	
Bastebjerg	Gård	Borup	Ramsø	Køge	1	7,99	0	0,00	0	0,00	7,99	22,6	10,2	3,6	Område (V)	685000	6155462	2, 172
Svenstrup	Hovedgård	Borup	Ramsø	Køge	1	77,64	0	0,00	0	0,00	77,64	135,8	21,1	12,0	Område (V)	686677	6153450	
Borup Sogn	Sogn		Ramsø		47	330,22	6	1,03	0	0,00	331,25	776,7	26,2	11,2				
Kimmerslev	Landsby	Kimmerslev	Ramsø	Køge	8	70,90	0	0,00	0	0,00	70,90	164,0	39,0	16,9	3V (2/1)	688413	6152635	
Af Regnemark	Landsby	Kimmerslev	Ramsø	Køge	4	20,15	0	0,00	0	0,49	20,64	46,9	33,0	14,5	3V (2/1)	688895	6150344	77
Kimmerslev Sogn	Sogn		Ramsø		12	91,05	0	0,00	0	0,49	91,54	210,9	37,5	16,3				
Af Regnemark	Landsby	Nørre Dalby	Ramsø	Køge	4	23,29	0	0,00	0	0,00	23,29	52,6	36,0	15,9	3V (2/1)	689000	6150342	78
Nørre Dalby	Landsby	Nørre Dalby	Ramsø	Køge	13	124,48	0	0,00	0	2,64	127,12	261,7	37,8	18,4	3V (2/1)	689665	6152436	
Kløvested	Landsby	Nørre Dalby	Ramsø	Køge	13	90,26	0	0,00	0	0,00	90,26	193,5	39,4	18,4	3V (2/1)	689464	6153729	
Nørre Dalby Sogn	Sogn		Ramsø		30	238,03	0	0,00	0	2,64	240,67	507,8	38,2	18,1				
Dåstrup	Landsby	Dåstrup	Ramsø	Roskilde	6	38,25	1	0,30	0	1,11	39,66	82,9	44,8	21,5	3V (2/1)	689893	6160793	
Assendløse	Landsby	Dåstrup	Ramsø	Roskilde	14	80,58	0	0,00	0	0,35	80,93	218,0	46,6	17,3	3V (2/1)	688880	6161764	
Søster Svenstrup	Landsby	Dåstrup	Ramsø	Roskilde	5	29,96	0	0,00	0	0,44	30,40	76,6	22,6	9,0	3V (2/1)	688516	6159257	
Birkede	Landsby	Dåstrup	Ramsø	Roskilde	5	27,98	0	0,00	0	0,00	27,98	68,3	26,7	10,9	3V (2/1)	689931	6158585	
Truelstrup	Landsby	Dåstrup	Ramsø	Roskilde	3	17,67	0	0,00	0	0,00	17,67	42,5	21,1	8,8	3V (2/1)	690771	6157913	
Dåstrup Sogn	Sogn		Ramsø		33	194,44	1	0,30	0	1,90	196,64	488,3	33,7	13,6				
Ørsted	Landsby	Ørsted	Ramsø	Roskilde	20	154,83	0	0,00	0	0,17	155,00	353,2	53,1	23,3	3V (2/1)	694112	6159434	
Hønske	Landsby	Ørsted	Ramsø	Roskilde	4	25,50	0	0,00	0	0,00	25,50	54,3	30,6	14,4	3V (2/1)	691839	6158328	
Risby	Dobbeltgd.	Ørsted	Ramsø	Roskilde	2	29,07	1	0,09	0	0,00	29,16	72,5	24,8	10,0	Område (V)	695366	6160040	2
Ørsted Sogn	Sogn		Ramsø		26	209,40	1	0,09	0	0,17	209,66	480,0	42,3	18,5				
Rorup	Landsby	Rorup	Ramsø	Lejre	7	36,35	0	0,00	0	0,00	36,35	90,0	48,9	19,8	3V (2/1)	688170	6163284	
Højby	Landsby	Rorup	Ramsø	Lejre	10	82,18	0	0,00	0	0,00	82,18	225,2	59,8	21,8	3V (2/1)	688115	6164951	
Rorup Sogn	Sogn		Ramsø		17	118,53	0	0,00	0	0,00	118,53	315,3	56,2	21,1				
Kirke Syv	Landsby	Syv	Ramsø	Roskilde	5	33,44	0	0,00	0	0,75	34,19	82,9	64,7	26,7	3V (2/1)	691114	6162958	
Øster Syv	Landsby	Syv	Ramsø	Roskilde	8	56,96	0	0,00	0	0,00	56,96	134,1	55,8	23,7	3V (2/1)	691618	6162761	
Øm	Landsby	Syv	Ramsø	Lejre	9	86,48	0	0,00	0	0,00	86,48	203,3	55,4	23,6	3V (2/1)	689696	6165532	
Viby	Landsby	Syv	Ramsø	Roskilde	16	110,59	1	0,77	0	0,00	111,36	280,1	61,0	24,2	3V (2/1)	690643	6161218	

Navn	Type	Sogn	Herred	Kommune	Gårde	Gårde htk.	Huse m. jord	Huse htk.	Huse u. jord	Andet htk.	Htk. i alt	Dyrket areal	Ager (%)	Htk./ km2	Dyrknings-system	X-koor.	Y-koor.	Note
Ingvorslund	Gård	Syv	Ramsø	Roskilde	1	13,23	0	0,00	0	0,00	13,23	45,0	52,4	15,4	Område (V)	690144	6163737	2
Vibygård	Hovedgård	Syv	Ramsø	Roskilde	1	20,35	0	0,00	0	0,00	20,35	36,7	12,5	6,9	Område (V)	690610	6161605	
Syv Sogn	Sogn		Ramsø		40	321,05	1	0,77	0	0,75	322,57	782,2	49,7	20,5				
Gadstrup	Landsby	Gadstrup	Ramsø	Roskilde	6	63,07	1	0,05	0	0,06	63,18	138,4	64,0	29,2	3V (2/1)	695054	6162482	
Ramsømagle	Landsby	Gadstrup	Ramsø	Roskilde	10	86,27	0	0,00	0	0,00	86,27	219,3	43,6	17,2	3V (2/1)	693470	6162442	
Ramsøllille	Landsby	Gadstrup	Ramsø	Roskilde	9	77,91	1	0,23	0	0,25	78,39	180,5	65,5	28,4	3V (2/1)	694547	6160594	
Ramsøgårde	Landsby	Gadstrup	Ramsø	Roskilde	3	34,20	0	0,00	0	0,00	34,20	73,1	14,5	6,8	3V (2/1)	692640	6163626	
Gadstrup Sogn	Sogn		Ramsø		28	261,45	2	0,28	0	0,31	262,04	611,3	61,5	26,3				
Ejby	Landsby	Ejby	Ramsø	Køge	17	111,41	1	0,83	0	0,00	112,24	298,1	37,0	13,9	3V (2/1)	694517	6153496	138
Valore	Landsby	Ejby	Ramsø	Køge	10	74,98	0	0,00	0	0,00	74,98	184,5	30,8	12,5	3V (2/1)	691544	6155401	
Store Ladager	Landsby	Ejby	Ramsø	Køge	10	56,80	0	0,00	0	0,48	57,28	140,5	35,1	14,3	3V (2/1)	694190	6156636	
Lille Ladager	Landsby	Ejby	Ramsø	Køge	3	19,11	0	0,00	0	0,00	19,11	46,0	33,9	14,1	3V (2/1)	693814	6155862	
Stenkelstrup	Gård	Ejby	Ramsø	Køge	1	17,44	0	0,00	0	0,00	17,44	49,8	39,9	14,0	Område (V)	692429	6153384	
Holme Mølle	Gård	Ejby	Ramsø	Køge	1	4,03	0	0,00	0	0,00	4,03	10,1	45,7	18,1	Område (V)	692656	6154135	
Spanager	Hovedgård	Ejby	Ramsø	Køge	1	72,20	0	0,00	0	0,00	72,20	156,6	19,4	9,0	Område (V)	693168	6152558	138
Ejby Sogn	Sogn		Ramsø		43	355,97	1	0,83	0	0,48	357,28	885,6	42,4	17,1				
Højelse	Landsby	Højelse	Ramsø	Køge	13	100,09	1	0,21	0	2,49	102,79	254,7	64,9	26,2	3V (2/1)	697307	6154424	
Ølby	Landsby	Højelse	Ramsø	Køge	22	147,62	0	0,00	0	0,04	147,66	346,1	42,3	18,1	3V (2/1)	698773	6153318	
Lille Skensved	Landsby	Højelse	Ramsø	Køge	13	92,80	0	0,00	0	0,03	92,83	275,0	59,7	20,2	3V (2/1)	697877	6156284	
Store Salby	Landsby	Højelse	Ramsø	Køge	11	73,74	0	0,00	0	0,00	73,74	179,9	40,6	16,6	3V (2/1)	697023	6153445	
Lille Salby	Landsby	Højelse	Ramsø	Køge	8	42,80	1	0,09	0	0,00	42,89	109,7	24,7	9,7	3V (2/1)	696457	6152101	
Assendrup	Landsby	Højelse	Ramsø	Køge	6	40,84	0	0,00	0	0,04	40,88	110,7	40,7	15,0	3V (2/1)	695030	6155362	
Vilgestrup	Dobbeltgd.	Højelse	Ramsø	Køge	2	16,12	0	0,00	0	0,00	16,12	37,2	35,3	15,3	Område (V)	696187	6157304	
Højelse Sogn	Sogn		Ramsø		75	514,01	2	0,30	0	2,60	516,91	1313,3	52,7	20,7				
Ølsemagle	Landsby	Ølsemagle	Ramsø	Køge	29	203,61	2	0,15	0	0,75	204,51	440,2	52,0	24,2	3V (2/1)	699698	6154953	
Ølsemagle Sogn	Sogn		Ramsø		29	203,61	2	0,15	0	0,75	204,51	440,2	52,0	24,2				
Gammel Køgegård	Hovedgård	Af Køge	Ramsø	Køge	1	59,61	0	0,00	0	0,00	59,61	123,9	49,1	23,6	Område (V)	700196	6150477	16
Af Køge Sogn	Sogn		Ramsø		1	59,61	0	0,00	0	0,00	59,61	123,9	49,1	23,6				
Ramsø Herred	Herred				381	2897,37	16	3,75	0	10,09	2911,21	6935,5	42,4	17,8				
Tune	Landsby	Tune	Tune	Greve	35	175,07	0	0,00	0	0,25	175,32	651,9	46,5	12,5	2V (1/1 +1)	699765	6165429	
Tune Sogn	Sogn		Tune		35	175,07	0	0,00	0	0,25	175,32	651,9	46,5	12,5				
Kirke Skensved	Landsby	Kirke Skensved	Tune	Solrød	15	103,44	0	0,00	0	0,21	103,65	363,1	57,5	16,4	3V (2/1)	696863	6157566	
Kirke Skensved Sogn	Sogn		Tune		15	103,44	0	0,00	0	0,21	103,65	363,1	57,5	16,4				
Jersie	Landsby	Jersie	Tune	Solrød	23	157,54	0	0,00	0	0,00	157,54	455,4	48,4	16,8	2V (1/1 +1)	699610	6157984	
Jersie Sogn	Sogn		Tune		23	157,54	0	0,00	0	0,00	157,54	455,4	48,4	16,8				
Solrød	Landsby	Solrød	Tune	Solrød	23	153,73	1	0,19	0	3,98	157,90	536,5	53,5	15,8	2V (1/1 +1)	700878	6159061	

Navn	Type	Sogn	Herred	Kommune	Gårde	Gårde htk.	Huse m. jord	Huse htk.	Huse u. jord	Andet htk.	Htk. i alt	Dyrket areal	Ager (%)	Htk./ km2	Dyrknings-system	X-koor.	Y-koor.	Note
Solrød Sogn	Sogn		Tune		23	153,73	1	0,19	0	3,98	157,90	536,5	53,5	15,8				
Karlstrup	Landsby	Karlstrup	Tune	Solrød	17	112,92	0	0,00	0	0,08	113,00	333,3	48,6	16,5	2V (1/1 +1)	702094	6160916	
Kirkemølle	Hus(e)	Karlstrup	Tune	Solrød	0	0,00	1	0,34	0	0,00	0,34	0,6	0,1	0,0	Område (V)	702090	6161451	2
Karlstrup Mølle	Hus(e)	Karlstrup	Tune	Solrød	0	0,00	1	0,23	0	0,00	0,23	0,5	0,1	0,0	Område (V)	702806	6161632	
Karlstrup Sogn	Sogn		Tune		17	112,92	2	0,57	0	0,08	113,57	334,3	48,7	16,6				
Karlslunde	Landsby	Karlslunde	Tune	Greve	35	233,07	0	0,00	0	0,00	233,07	766,8	63,5	19,3	2V (1/1 +1)	703184	6163111	
Af Mosede	Landsby	Karlslunde	Tune	Greve	3	20,98	0	0,00	0	0,00	20,98	69,1	47,4	14,4	2V (1/1 +1)	706022	6163977	67
Karlslunde Sogn	Sogn		Tune		38	254,05	0	0,00	0	0,00	254,05	835,9	61,8	18,8				
Af Mosede	Landsby	Greve	Tune	Greve	3	23,28	0	0,00	0	0,00	23,28	71,4	51,3	16,7	2V (1/1 +1)	706048	6164063	68
Greve	Landsby	Greve	Tune	Greve	20	184,55	0	0,00	0	0,00	184,55	667,1	52,0	14,4	2V (1/1 +1)	704437	6166001	
Øverste Torslunde MI.	Hus(e)	Greve	Tune	Ishøj	0	0,00	1	0,01	0	0,00	0,01	0,0	0,0	0,0	Område (V)	705804	6168924	
Gjeddesdal	Hovedgård	Greve	Tune	Greve	1	48,88	0	0,00	0	0,00	48,88	135,9	43,1	15,5	Område (V)	703286	6167204	
Greve Sogn	Sogn		Tune		24	256,71	1	0,01	0	0,00	256,72	874,4	56,2	16,5				
Kildebrønde	Landsby	Kildebrønde	Tune	Greve	13	106,85	0	0,00	0	0,00	106,85	379,5	47,7	13,4	2V (1/1 +1)	705991	6167524	
Hundige	Landsby	Kildebrønde	Tune	Greve	9	61,68	0	0,00	0	1,76	63,44	215,5	41,0	12,1	2V (1/1)	709704	6167239	
Pile Mølle	Hus(e)	Kildebrønde	Tune	Ishøj	0	0,00	1	0,23	0	0,00	0,23	0,4	0,0	0,0	Område (V)	708772	6167697	
Kappelgårde	Dobbeltgd.	Kildebrønde	Tune	Greve	2	27,99	0	0,00	0	0,00	27,99	102,2	80,3	22,0	Område (V)	705727	6168527	
Kildebrønde Sogn	Sogn		Tune		24	196,52	1	0,23	0	1,76	198,51	697,6	48,2	13,7				
Reerslev	Landsby	Reerslev	Tune	Høje-Taastrup	21	114,49	0	0,00	0	2,69	117,18	509,3	62,2	14,3	2V (1/1)	700823	6168817	
Stærkende	Landsby	Reerslev	Tune	Høje-Taastrup	7	56,10	0	0,00	0	0,00	56,10	207,2	53,3	14,4	2V (1/1)	700691	6167877	
Torslundelille	Landsby	Reerslev	Tune	Ishøj	6	43,18	0	0,00	0	2,44	45,62	194,9	64,4	15,1	2V (1/1)	703183	6168239	2
Reerslev Sogn	Sogn		Tune		34	213,77	0	0,00	0	5,13	218,90	911,4	51,8	12,4				
Snoldelev	Landsby	Snoldelev	Tune	Roskilde	13	103,57	0	0,00	0	1,31	104,88	376,2	63,2	17,6	2V (1/1)	697391	6162748	
Salløv	Landsby	Snoldelev	Tune	Roskilde	7	50,46	0	0,00	0	0,14	50,60	169,5	66,7	19,9	2V (1/1)	696164	6162143	
Snoldelev-Hastrup	Landsby	Snoldelev	Tune	Roskilde	14	106,59	0	0,00	0	0,09	106,68	387,4	65,8	18,1	2V (1/1)	700242	6162167	
Snoldelev Sogn	Sogn		Tune		34	260,62	0	0,00	0	1,54	262,16	933,1	64,9	18,2				
Havdrup	Landsby	Havdrup	Tune	Solrød	9	64,46	0	0,00	0	0,04	64,50	226,1	31,5	9,0	2V (1/1)	699183	6160721	
Havdrup Sogn	Sogn		Tune		9	64,46	0	0,00	0	0,04	64,50	226,1	31,5	9,0				
Vindinge	Landsby	Vindinge	Tune	Roskilde	33	198,76	0	0,00	0	0,04	198,80	617,4	65,4	21,1	3V (2/1)	697478	6168758	
Visby	Landsby	Vindinge	Tune	Roskilde	22	44,60	0	0,00	0	0,00	44,60	168,9	67,4	17,8	2V (1/1)	696888	6170149	2
Vindinge Sogn	Sogn		Tune		55	243,36	0	0,00	0	0,04	243,40	786,3	65,8	20,4				
Tune Herred	Herred				331	2192,19	5	1,00	0	13,03	2206,22	7606,0	53,9	15,6				
Himmelev	Landsby	Himmelev	Sømme	Roskilde	9	125,99	0	0,00	0	0,10	126,09	371,7	60,5	20,5	3V (2/1)	695467	6172606	
Veddelev	Landsby	Himmelev	Sømme	Roskilde	17	165,71	0	0,00	0	3,05	168,76	444,6	52,5	19,9	3V (2/1)	694142	6174538	
Himmelev Sogn	Sogn		Sømme		26	291,70	0	0,00	0	3,15	294,85	816,3	55,9	20,2				
Gundsømagle	Landsby	Gundsømagle	Sømme	Roskilde	34	222,31	1	0,61	0	1,10	224,02	619,5	44,3	16,0	3V (2/1)	697936	6181076	

Tabel 1

Navn	Type	Sogn	Herred	Kommune	Gårde	Gårde htk.	Huse m. jord	Huse htk.	Huse u. jord	Andet htk.	Htk. i alt	Dyrket areal	Ager (%)	Htk./ km2	Dyrknings-system	X-koor.	Y-koor.	Note
Hejnstrup	Gård	Gundsømagle	Sømme	Roskilde	1	17,23	0	0,00	0	0,00	17,23	39,3	44,3	19,4	Område (V)	697411	6180580	
Gundsømagle Sogn	Sogn		Sømme		35	239,54	1	0,61	0	1,10	241,25	658,8	44,3	16,2				
Darup	Landsby	Vor Frue	Sømme	Roskilde	5	51,68	1	0,91	0	0,00	52,59	129,4	53,7	21,8	3V (2/1)	692781	6166869	
Brordrup	Landsby	Vor Frue	Sømme	Roskilde	9	67,28	0	0,00	0	0,04	67,32	166,7	49,4	20,0	3V (2/1)	694339	6163253	
Kamstrup	Landsby	Vor Frue	Sømme	Roskilde	12	90,16	0	0,00	3	0,00	90,16	218,3	63,1	26,1	3V (2/1)	694289	6166712	
Øde Hastrup	Dobbeltgd.	Vor Frue	Sømme	Roskilde	2	27,75	0	0,00	0	0,00	27,75	73,4	68,2	25,8	Område (V)	696085	6167732	
Skalstrup	Landsby	Vor Frue	Sømme	Roskilde	3	37,55	0	0,00	0	0,00	37,55	130,9	60,5	17,4	2V (1/1)	695626	6164287	
Tjæreby	Landsby	Vor Frue	Sømme	Roskilde	15	120,60	0	0,00	0	0,23	120,83	455,3	63,2	16,8	3V (2/1)	695732	6166011	
Vor Frue Sogn	Sogn		Sømme		46	395,02	1	0,91	3	0,27	396,20	1173,9	59,7	20,1				
Jyllinge	Landsby	Jyllinge	Sømme	Roskilde	20	175,41	2	0,26	0	0,24	175,91	545,4	63,9	20,6	3V (2/1)	694748	6182794	
Nedre Værebros Mølle	Hus(e)	Jyllinge	Sømme	Roskilde	0	0,00	1	0,05	0	0,00	0,05	0,0	0,0	0,0	Område (V)	695680	6184319	
Jyllinge Sogn	Sogn		Sømme		20	175,41	3	0,31	0	0,24	175,96	545,4	63,9	20,6				
Ågerup	Landsby	Ågerup	Sømme	Roskilde	9	102,85	0	0,00	0	0,56	103,41	288,0	45,2	16,2	3V (2/1)	698865	6176376	
Store Valby	Landsby	Ågerup	Sømme	Roskilde	9	72,52	0	0,00	0	0,00	72,52	189,0	49,9	19,1	3V (2/1)	697026	6176629	
Lille Valby	Landsby	Ågerup	Sømme	Roskilde	3	46,59	3	2,25	0	0,00	48,84	139,3	57,6	20,2	3V (2/1)	695929	6176846	
Ågerup Sogn	Sogn		Sømme		21	221,96	3	2,25	0	0,56	224,77	616,3	49,0	17,9				
Kirkerup	Landsby	Kirkerup	Sømme	Roskilde	7	41,30	0	0,00	0	1,46	42,76	117,4	54,4	19,8	3V (2/1)	698428	6179524	
Gundsølille	Landsby	Kirkerup	Sømme	Roskilde	10	101,66	0	0,00	0	0,00	101,66	294,8	58,1	20,0	3V (2/1)	698625	6178153	
Gerdrup	Landsby	Kirkerup	Sømme	Roskilde	4	47,85	0	0,00	0	0,00	47,85	123,9	59,7	23,1	3V (2/1)	696260	6178935	
Tågerup	Landsby	Kirkerup	Sømme	Roskilde	6	62,35	0	0,00	0	0,00	62,35	135,5	64,8	29,8	3V (2/1)	697123	6178818	
Østrup	Landsby	Kirkerup	Sømme	Roskilde	5	50,05	0	0,00	0	0,00	50,05	171,4	41,8	12,2	3V (2/1)	701076	6180420	
Kirkerup Sogn	Sogn		Sømme		32	303,21	0	0,00	0	1,46	304,67	843,1	54,4	19,7				
Herringløse	Landsby	Hvedstrup	Sømme	Roskilde	24	159,07	0	0,00	0	0,45	159,52	441,6	53,2	19,2	3V (2/1)	701770	6178679	
Hvedstrup	Landsby	Hvedstrup	Sømme	Roskilde	8	48,07	0	0,00	0	1,42	49,49	127,1	48,1	18,7	3V (2/1)	700821	6177111	
Hvedstrup Sogn	Sogn		Sømme		32	207,14	0	0,00	0	1,87	209,01	568,7	51,9	19,1				
Fløng	Landsby	Fløng	Sømme	Høje-Taastrup	8	50,08	0	0,00	0	0,00	50,08	148,4	48,7	16,4	3V (2/1)	700176	6172961	
Soderup	Landsby	Fløng	Sømme	Høje-Taastrup	8	62,24	0	0,00	0	0,00	62,24	159,1	45,2	17,7	3V (2/1)	700580	6174842	
Marbjerg	Landsby	Fløng	Sømme	Høje-Taastrup	9	115,64	0	0,00	0	0,55	116,19	294,7	51,4	20,3	3V (2/1)	699054	6173284	
Fløng Sogn	Sogn		Sømme		25	227,96	0	0,00	0	0,55	228,51	602,3	48,9	18,6				
Glim	Landsby	Glim	Sømme	Lejre	19	133,88	0	0,00	0	1,16	135,04	377,5	88,6	31,7	3V (2/1)	690512	6166685	
Gøderup	Landsby	Glim	Sømme	Lejre	10	103,27	0	0,00	0	0,00	103,27	311,9	56,4	18,7	3V (2/1)	691258	6164701	
Asserup	Dobbeltgd.	Glim	Sømme	Lejre	2	25,50	0	0,00	0	0,00	25,50	70,2	18,4	6,7	Område (V)	688449	6166670	2, 173
Assersmølle	Hus(e)	Glim	Sømme	Lejre	0	0,00	1	0,10	0	0,00	0,10	0,3	0,1	0,0	Område (V)	688197	6166075	
Langvad Mølle	Hus(e)	Glim	Sømme	Lejre	0	0,00	1	0,06	0	0,00	0,06	0,1	0,0	0,0	Område (V)	690512	6165649	
Glim Sogn	Sogn		Sømme		31	262,65	2	0,16	0	1,16	263,97	760,0	55,9	19,4				
Svogerslev	Landsby	Svogerslev	Sømme	Roskilde	17	171,94	3	0,63	0	0,20	172,77	429,6	60,7	24,4	3V (2/1)	689760	6169449	

Navn	Type	Sogn	Herred	Kommune	Gårde	Gårde htk.	Huse m. jord	Huse htk.	Huse u. jord	Andet htk.	Htk. i alt	Dyrket areal	Ager (%)	Htk./ km2	Dyrknings-system	X-koor.	Y-koor.	Note
Svogerslev Sogn	Sogn		Sømme		17	171,94	3	0,63	0	0,20	172,77	429,6	60,7	24,4				
Kornerup	Landsby	Kornerup	Sømme	Lejre	13	58,38	0	0,00	0	0,36	58,74	163,5	31,2	11,2	3V (2/1)	687694	6169308	
Kornerupgård	Hovedgård	Kornerup	Sømme	Lejre	1	31,42	0	0,00	0	0,00	31,42	71,4	13,6	6,0	Område (V)	687862	6169107	
Kornerup Lille Mølle	Gård	Kornerup	Sømme	Lejre	1	2,44	0	0,00	0	0,00	2,44	5,5	1,1	0,5	Område (V)	688117	6169276	
Kornerup Store Mølle	Gård	Kornerup	Sømme	Lejre	1	7,95	0	0,00	0	0,00	7,95	22,7	4,3	1,5	Område (V)	687681	6168521	
Kornerup Sogn	Sogn		Sømme		16	100,19	0	0,00	0	0,36	100,55	263,1	50,2	19,2				
Herslev	Landsby	Herslev	Sømme	Lejre	20	128,13	0	0,00	0	0,28	128,41	295,7	55,8	24,2	3V (2/1)	687680	6173357	
Kattinge	Landsby	Herslev	Sømme	Lejre	18	125,76	0	0,00	0	0,32	126,08	269,0	53,0	24,8	3V (2/1)	688664	6172164	
Trællerup	Landsby	Herslev	Sømme	Lejre	5	39,13	0	0,00	0	0,00	39,13	100,5	70,5	27,4	3V (2/1)	686277	6171866	
Øgård	Gård	Herslev	Sømme	Lejre	1	6,92	0	0,00	0	0,00	6,92	12,9	2,7	1,5	Område (V)	688368	6175739	
Herslev Sogn	Sogn		Sømme		44	299,94	0	0,00	0	0,60	300,54	678,1	41,0	18,2				
Kongemarken	Landsby	Skt. Jørgensbj.	Sømme	Roskilde	3	6,77	0	0,00	0	7,59	14,36	68,9	56,2	11,7	3V (2/1)	690022	6171360	
Boserupgård	Gård	Skt. Jørgensbj.	Sømme	Roskilde	1	9,99	0	0,00	0	0,00	9,99	18,9	7,1	3,7	Område (V)	690825	6172601	
Lerbæk	Dobbeltgd.	Skt. Jørgensbj.	Sømme	Roskilde	2	13,98	0	0,00	0	0,00	13,98	30,4	11,4	5,2	Område (V)	690143	6172649	
Bistrup Mølle	Gård	Skt. Jørgensbj.	Sømme	Roskilde	1	2,33	0	0,00	0	0,00	2,33	4,4	1,1	0,6	Område (V)	692440	6171845	2
Bistrup Ladegård	Hovedgård	Skt. Jørgensbj.	Sømme	Roskilde	1	85,33	0	0,00	0	0,00	85,33	216,1	53,5	21,1	Område (V)	692200	6171934	
Sortebrødre Kloster	Hovedgård	Skt. Jørgensbj.	Sømme	Roskilde	1	17,79	0	0,00	0	0,00	17,79	50,9	31,3	11,0	Område (V)	694360	6170503	143
Haraldsborg Mølle	Gård	Skt. Jørgensbj.	Sømme	Roskilde	1	1,22	0	0,00	0	3,13	4,35	7,1	5,6	3,5	Område (V)	694155	6171676	
Gamle Ladegårs Mølle	Gård	Skt. Jørgensbj.	Sømme	Roskilde	1	2,80	0	0,00	0	0,00	2,80	5,8	3,5	1,7	Område (V)	692514	6170494	2
Sursildmark	Dobbeltgd.	Skt. Jørgensbj.	Sømme	Roskilde	2	10,67	0	0,00	0	0,00	10,67	17,7	14,1	8,5	Område (V)	693877	6171217	1
Hedegård	Gård	Skt. Jørgensbj.	Sømme	Roskilde	1	13,19	0	0,00	0	0,00	13,19	25,4	15,6	8,1	Område (V)	695324	6170541	143
Gamle Ladegård	Andet	Skt. Jørgensbj.	Sømme	Roskilde	0	0,00	0	0,00	0	7,07	7,07	30,8	18,5	4,2	Område (V)	692393	6170481	2
Sankt Jørgensbjerg S.	Sogn		Sømme		14	164,07	0	0,00	0	17,79	181,86	476,2	46,5	17,7				
Sankt Jørgensbjerg	Landsby	Sankt Ibs	Sømme	Roskilde	5	12,46	11	4,88	0	0,00	17,34	41,9	64,3	26,6	3V (2/1)	693508	6171301	
Sankt Ibs Sogn	Sogn		Sømme		5	12,46	11	4,88	0	0,00	17,34	41,9	64,3	26,6				
Sømme Herred	Herred				364	3073,19	24	9,75	3	29,31	3112,25	8473,6	46,4	17,0				
Kirke Hvalsø	Landsby	Kirke Hvalsø	Volborg	Lejre	14	56,80	0	0,00	0	2,05	58,85	194,7	29,7	9,0	3V (2/1)	680366	6164286	
Nørre Hvalsø	Landsby	Kirke Hvalsø	Volborg	Lejre	15	75,96	4	1,20	0	0,00	77,16	220,0	41,3	14,5	3V (2/1)	679985	6165855	
Lerbjerg	Dobbeltgd.	Kirke Hvalsø	Volborg	Lejre	2	7,30	0	0,00	0	0,00	7,30	21,5	14,6	5,0	Område (V)	680497	6161234	
Dyrlundgård	Gård	Kirke Hvalsø	Volborg	Lejre	1	6,59	0	0,00	0	0,00	6,59	16,8	20,9	8,2	Område (V)	679979	6162877	
Avnserup	Gård	Kirke Hvalsø	Volborg	Lejre	1	4,27	0	0,00	0	0,00	4,27	7,8	3,7	2,0	Område (V)	681525	6160946	1
Valborup	Gård	Kirke Hvalsø	Volborg	Lejre	1	2,86	0	0,00	0	0,00	2,86	10,5	18,2	5,0	Område (V)	681506	6162187	
Sonnerup	Hovedgård	Kirke Hvalsø	Volborg	Lejre	1	29,55	1	0,25	0	0,00	29,80	66,2	22,7	10,2	Område (V)	678660	6165348	
Kirke Hvalsø Sogn	Sogn		Volborg		35	183,33	5	1,45	0	2,05	186,83	537,7	27,2	9,4				
Særløse	Landsby	Særløse	Volborg	Lejre	5	25,77	0	0,00	0	0,52	26,29	57,5	36,6	16,7	3V (2/1)	683940	6162994	
Skov Hastrup	Landsby	Særløse	Volborg	Lejre	6	37,15	0	0,00	0	0,02	37,17	93,9	42,5	16,8	3V (2/1)	682895	6163410	

Navn	Type	Sogn	Herred	Kommune	Gårde	Gårde htk.	Huse m. jord	Huse htk.	Huse u. jord	Andet htk.	Htk. i alt	Dyrket areal	Ager (%)	Htk./ km2	Dyrknings-system	X-koor.	Y-koor.	Note
Tolstrup	Landsby	Særløse	Volborg	Lejre	5	15,66	1	0,22	0	0,00	15,88	37,3	19,0	8,1	3V (2/1)	683919	6158803	
Ravnsholte	Gård	Særløse	Volborg	Lejre	1	2,67	0	0,00	0	0,00	2,67	6,2	9,1	3,9	Område (V)	681350	6159651	
Avnstrup	Gård	Særløse	Volborg	Lejre	1	5,05	0	0,00	0	0,00	5,05	14,1	2,2	0,8	Område (V)	682704	6160445	
Ebberup	Gård	Særløse	Volborg	Lejre	1	9,56	0	0,00	0	0,00	9,56	20,4	13,2	6,2	Område (V)	683993	6159843	
Orupgård	Gård	Særløse	Volborg	Lejre	1	3,72	0	0,00	0	0,00	3,72	10,7	8,1	2,8	Område (V)	683693	6161593	
Orup	Gård	Særløse	Volborg	Lejre	1	1,61	0	0,00	0	0,00	1,61	5,5	4,2	1,2	Område (V)	683240	6161442	
Hejdehus	Hus(e)	Særløse	Volborg	Lejre	0	0,00	1	0,52	0	0,00	0,52	1,7	1,2	0,4	Område (V)	683379	6162195	
Særløse Sogn	Sogn		Volborg		21	101,19	2	0,74	0	0,54	102,47	247,4	15,6	6,5				
Kirke Såby	Landsby	Kirke Såby	Volborg	Lejre	21	127,87	0	0,00	0	1,16	129,03	358,4	48,5	17,4	3V (2/1)	680873	6169237	
Torkilstrup	Landsby	Kirke Såby	Volborg	Lejre	16	108,94	0	0,00	0	0,21	109,15	292,9	46,3	17,3	3V (2/1)	681274	6171115	
Vester Såby	Landsby	Kirke Såby	Volborg	Lejre	21	104,93	6	0,19	0	0,00	105,12	277,7	36,2	13,7	3V (2/1)	678803	6168591	
Abbetved	Landsby	Kirke Såby	Volborg	Lejre	4	27,17	2	1,69	0	1,31	30,17	76,3	32,0	12,7	3V (2/1)	683553	6168672	
Øvre Tadre Mølle	Hus(e)	Kirke Såby	Volborg	Lejre	0	0,00	1	0,79	0	0,00	0,79	1,3	19,2	11,4	Område (V)	677118	6167033	
Taderød Møller	Hus(e)	Kirke Såby	Volborg	Lejre	0	0,00	1	0,76	0	0,00	0,76	1,1	16,0	11,0	Område (V)	677158	6166794	
Aastrup	Hovedgård	Kirke Såby	Volborg	Lejre	1	65,71	4	0,16	0	0,00	65,87	100,3	30,3	19,9	Område (V)	676568	6167437	
Kirke Såby Sogn	Sogn		Volborg		63	434,62	14	3,59	0	2,68	440,89	1108,0	42,3	16,8				
Kisserup	Landsby	Kisserup	Volborg	Lejre	12	57,56	0	0,00	0	0,33	57,89	164,9	30,3	10,6	3V (2/1)	682939	6165308	150
Slorup	Gård	Kisserup	Volborg	Lejre	1	4,67	0	0,00	0	0,00	4,67	11,5	18,9	7,7	Område (V)	684902	6168233	
Aggerup	Gård	Kisserup	Volborg	Lejre	1	9,38	0	0,00	0	0,00	9,38	33,1	6,1	1,7	Område (V)	681409	6165278	150
Bregentved	Gård	Kisserup	Volborg	Lejre	1	7,08	3	1,94	0	0,00	9,02	26,3	4,8	1,7	Område (V)	684009	6166423	2, 150
Skullerupholm	Hovedgård	Kisserup	Volborg	Lejre	1	33,99	4	2,02	0	0,00	36,01	93,3	22,8	8,8	Område (V)	682942	6167374	
Kisserup Sogn	Sogn		Volborg		16	112,68	7	3,96	0	0,33	116,97	329,1	32,4	11,5				
Rye	Landsby	Rye	Volborg	Lejre	17	54,79	1	0,48	0	0,00	55,27	138,7	52,4	20,9	3V (2/1)	680744	6173415	
Ejby	Landsby	Rye	Volborg	Lejre	17	98,27	0	0,00	0	0,00	98,27	341,0	58,3	16,8	3V (2/1)	679539	6175169	
Jenslev	Landsby	Rye	Volborg	Lejre	12	82,02	0	0,00	0	0,03	82,05	203,6	61,3	24,7	3V (2/1)	681792	6174548	
Langtved	Landsby	Rye	Volborg	Lejre	3	8,74	4	2,47	0	0,00	11,21	38,9	22,5	6,5	3V (2/1)	677801	6172976	
Ryegård	Hovedgård	Rye	Volborg	Lejre	1	36,25	0	0,00	0	0,00	36,25	79,3	13,5	6,2	Område (V)	680029	6173464	
Rye Sogn	Sogn		Volborg		50	280,07	5	2,95	0	0,03	283,05	801,5	41,3	14,6				
Kirke Sonnerup	Landsby	Kirke Sonnerup	Volborg	Lejre	8	34,70	2	0,09	0	0,00	34,79	104,5	25,0	8,3	3V (2/1)	677950	6170861	
Nystrup	Landsby	Kirke Sonnerup	Volborg	Lejre	5	22,24	0	0,00	0	1,71	23,95	59,9	61,2	24,5	3V (2/1)	676987	6169647	
Englerup	Landsby	Kirke Sonnerup	Volborg	Lejre	6	23,88	5	1,40	0	0,13	25,41	59,3	44,3	19,0	Alsæd 1V	677173	6171534	
Skovgård	Gård	Kirke Sonnerup	Volborg	Lejre	1	3,30	0	0,00	0	0,00	3,30	11,5	8,6	2,5	Område (V)	677417	6172167	
Ordrup	Landsby	Kirke Sonnerup	Volborg	Lejre	10	59,68	0	0,00	0	0,00	59,68	110,8	27,7	14,9	3V (2/1)	676500	6170370	
Trudsholm	Hovedgård	Kirke Sonnerup	Volborg	Lejre	1	31,69	0	0,00	0	0,00	31,69	64,3	38,7	19,1	Område (V)	678892	6170415	
Kirke Sonnerup Sogn	Sogn		Volborg		31	175,49	7	1,49	0	1,84	178,82	410,2	33,8	14,7				
Kirke Hyllinge	Landsby	Kirke Hyllinge	Volborg	Lejre	16	70,75	0	0,00	0	0,00	70,75	242,8	65,7	19,2	3V (2/1)	682247	6177323	

Navn	Type	Sogn	Herred	Kommune	Gårde	Gårde htk.	Huse m. jord	Huse htk.	Huse u. jord	Andet htk.	Htk. i alt	Dyrket areal	Ager (%)	Htk./ km2	Dyrknings-system	X-koor.	Y-koor.	Note
Nørre Hyllinge	Landsby	Kirke Hyllinge	Volborg	Lejre	13	81,11	1	0,50	0	0,16	81,77	321,5	85,5	21,7	3V (2/1)	681446	6178570	
Vejle Mølle	Gård	Kirke Hyllinge	Volborg	Lejre	1	5,75	0	0,00	0	0,00	5,75	16,8	4,5	1,6	Område (V)	682934	6178313	1
Kyndeløse	Landsby	Kirke Hyllinge	Volborg	Lejre	19	120,89	0	0,00	0	2,39	123,28	392,7	74,7	23,4	3V (2/1)	680492	6177539	
Store Karleby	Landsby	Kirke Hyllinge	Volborg	Lejre	15	114,94	1	0,22	0	0,00	115,16	294,7	64,4	25,2	3V (2/1)	682956	6175729	
Kirke Hyllinge Sogn	Sogn		Volborg		64	393,44	2	0,72	0	2,55	396,71	1268,6	73,4	22,9				
Lyndby	Landsby	Lyndby	Volborg	Lejre	18	93,12	0	0,00	0	0,02	93,14	307,7	56,8	17,2	3V (2/1)	684520	6173353	
Lyndby Mølle	Hus(e)	Lyndby	Volborg	Lejre	0	0,00	1	0,39	0	0,00	0,39	1,9	0,3	0,1	Område (V)	685309	6175177	
Uglestrup	Landsby	Lyndby	Volborg	Lejre	6	47,32	0	0,00	0	2,98	50,30	105,6	52,9	25,2	3V (2/1)	683002	6171842	
Lille Karleby	Landsby	Lyndby	Volborg	Lejre	9	73,90	0	0,00	0	0,00	73,90	171,4	53,2	22,9	3V (2/1)	683533	6174952	
Lyndby Sogn	Sogn		Volborg		33	214,34	1	0,39	0	3,00	217,73	586,6	55,2	20,5				
Sæby	Landsby	Sæby	Volborg	Lejre	28	173,94	1	0,85	0	0,00	174,79	542,8	66,7	21,5	3V (2/1)	684877	6177074	
Biltris	Landsby	Sæby	Volborg	Lejre	12	80,62	1	0,19	0	0,04	80,85	197,8	60,8	24,9	3V (2/1)	684008	6179147	
Egholm	Hovedgård	Sæby	Volborg	Lejre	1	71,58	0	0,00	0	0,00	71,58	200,3	32,5	11,6	Område (V)	682959	6180172	
Nakkedamgård	Gård	Sæby	Volborg	Frederikssund	1	13,58	0	0,00	0	0,00	13,58	53,9	8,8	2,2	Område (V)	683566	6181713	
Sæby Sogn	Sogn		Volborg		42	339,72	2	1,04	0	0,04	340,80	994,8	62,9	21,5				
Gershøj	Landsby	Gershøj	Volborg	Lejre	6	47,64	0	0,00	0	0,00	47,64	123,9	54,9	21,1	3V (2/1)	687044	6178689	
Krabbesholm	Hovedgård	Gershøj	Volborg	Lejre	1	43,28	0	0,00	0	0,00	43,28	106,1	51,4	21,0	Område (V)	685358	6179719	
Gershøj Sogn	Sogn		Volborg		7	90,92	0	0,00	0	0,00	90,92	230,0	53,2	21,0				
Osted	Landsby	Osted	Volborg	Lejre	13	86,56	0	0,00	0	0,00	86,56	240,6	38,6	13,9	3V (2/1)	686998	6161845	
Jonstrupgård	Gård	Osted	Volborg	Lejre	1	4,95	0	0,00	0	0,00	4,95	12,5	15,8	6,2	Område (V)	685482	6158035	
Borup	Gård	Osted	Volborg	Lejre	1	6,07	0	0,00	0	0,00	6,07	14,7	13,4	5,5	Område (V)	685274	6158657	
Provstrup	Gård	Osted	Volborg	Lejre	1	7,14	0	0,00	0	0,00	7,14	15,9	6,2	2,8	Område (V)	685891	6159700	1
Kastholm	Dobbeltgd.	Osted	Volborg	Lejre	2	16,30	0	0,00	0	0,00	16,30	44,0	31,0	11,5	Område (V)	685090	6161576	
Osager	Landsby	Osted	Volborg	Lejre	8	34,18	0	0,00	0	0,00	34,18	87,3	41,7	16,3	3V (2/1)	686295	6162427	
Bregnetved	Landsby	Osted	Volborg	Lejre	6	30,68	0	0,00	0	0,00	30,68	77,6	47,4	18,7	3V (2/1)	687562	6159359	
Manderup	Landsby	Osted	Volborg	Lejre	4	17,84	0	0,00	0	0,00	17,84	50,5	19,6	6,9	3V (2/1)	686418	6158901	
Osted Sogn	Sogn		Volborg		36	203,72	0	0,00	0	0,00	203,72	543,0	34,3	12,9				
Allerslev	Landsby	Allerslev	Volborg	Lejre	17	102,30	0	0,00	0	0,00	102,30	288,0	52,7	18,7	3V (2/1)	687038	6165267	
Tokkerup	Landsby	Allerslev	Volborg	Lejre	5	39,47	1	0,04	0	0,00	39,51	97,1	54,1	22,0	3V (2/1)	685911	6163585	
Lejre	Landsby	Allerslev	Volborg	Lejre	6	50,99	0	0,00	0	0,00	50,99	113,0	34,4	15,5	3V (2/1)	686992	6167411	
Lejre Mølle	Hus(e)	Allerslev	Volborg	Lejre	0	0,00	1	0,31	0	0,00	0,31	0,6	0,2	0,1	Område (V)	686731	6167927	
Hulegård	Gård	Allerslev	Volborg	Lejre	1	18,92	0	0,00	0	0,00	18,92	44,5	26,2	11,1	Område (V)	684583	6164914	
Udlejregård	Hovedgård	Allerslev	Volborg	Lejre	1	36,05	0	0,00	0	0,00	36,05	78,2	15,1	7,0	Område (V)	685819	6166156	
Allerslev Sogn	Sogn		Volborg		30	247,73	2	0,35	0	0,00	248,08	621,2	35,7	14,2				
Gevninge	Landsby	Gevninge	Volborg	Lejre	20	123,76	0	0,00	0	0,13	123,89	264,8	50,7	23,7	3V (2/1)	686346	6170724	
Lindholm	Hovedgård	Gevninge	Volborg	Lejre	1	43,82	0	0,00	0	0,00	43,82	63,0	16,3	11,3	Område (V)	684954	6169852	

Navn	Type	Sogn	Herred	Kommune	Gårde	Gårde htk.	Huse m. jord	Huse htk.	Huse u. jord	Andet htk.	Htk. i alt	Dyrket areal	Ager (%)	Htk./ km2	Dyrknings-system	X-koor.	Y-koor.	Note
Gevninge Sogn	Sogn		Volborg		21	167,58	0	0,00	0	0,13	167,71	327,8	36,0	18,4				
Volborg Herred	Herred				449	2944,83	47	16,68	0	13,19	2974,70	8006,0	41,4	15,4				
Over Dråby	Landsby	Dråby	Horns	Frederikssund	15	74,92	1	0,14	4	0,00	75,06	174,4	58,9	25,4	3V (2/1)	686981	6191943	
Neder Dråby	Landsby	Dråby	Horns	Frederikssund	18	119,58	1	0,09	16	0,00	119,67	249,3	45,9	22,0	3V (2/1)	687653	6194054	
Jægerspris	Hovedgård	Dråby	Horns	Frederikssund	1	194,35	0	0,00	0	0,00	194,35	289,7	7,0	4,7	Område (V)	686149	6194055	
Jægerspris Skovhuse	Landsby	Dråby	Horns	Frederikssund	18	38,01	9	5,42	0	0,00	43,43	192,7	4,7	1,1	Indelukke	687455	6196892	2
Dråby Sogn	Sogn		Horns		52	426,86	11	5,65	20	0,00	432,51	906,0	18,2	8,7				
Tørslev	Landsby	Gerlev	Horns	Frederikssund	17	148,41	3	0,47	0	1,74	150,62	334,1	61,7	27,8	3V (2/1)	689529	6189192	
Gerlev	Landsby	Gerlev	Horns	Frederikssund	15	118,12	5	0,48	7	0,00	118,60	434,5	68,4	18,7	3V (2/1)	688806	6190298	
Landerslev	Landsby	Gerlev	Horns	Frederikssund	12	89,85	0	0,00	4	1,50	91,35	287,4	68,8	21,9	3V (2/1)	687219	6190591	
Lyngerup	Landsby	Gerlev	Horns	Frederikssund	13	98,24	1	0,05	2	0,00	98,29	223,5	68,9	30,3	3V (2/1)	686964	6188566	
Gerlev Sogn	Sogn		Horns		57	454,62	9	1,00	13	3,24	458,86	1279,4	66,7	23,9				
Skuldelev	Landsby	Skuldelev	Horns	Frederikssund	35	222,49	2	0,08	11	0,00	222,57	488,8	45,3	20,6	3V (2/1)	689181	6186085	
Onsved	Landsby	Skuldelev	Horns	Frederikssund	12	83,83	1	0,06	2	2,84	86,73	267,0	70,3	22,8	3V (2/1)	687235	6186485	
Marieholm Mølle	Gård	Skuldelev	Horns	Frederikssund	1	6,82	0	0,00	0	0,00	6,82	12,9	1,2	0,6	Område (V)	687849	6184209	2
Skuldelev Sogn	Sogn		Horns		48	313,14	3	0,14	13	2,84	316,12	768,7	51,5	21,2				
Sønderby	Landsby	Selsø	Horns	Frederikssund	18	121,23	1	0,04	11	0,00	121,27	288,5	52,5	22,1	3V (2/1)	690323	6180937	
Østby	Landsby	Selsø	Horns	Frederikssund	12	101,20	0	0,00	6	0,00	101,20	212,4	40,6	19,3	3V (2/1)	690686	6183132	
Selsø	Hovedgård	Selsø	Horns	Frederikssund	1	83,49	0	0,00	3	0,00	83,49	174,1	26,9	12,9	Område (V)	688937	6181482	
Selsø Mølle	Hus(e)	Selsø	Horns	Frederikssund	0	0,00	1	0,93	0	0,00	0,93	3,8	0,6	0,1	Område (V)	687746	6181267	
Eskilsøgård	Gård	Selsø	Horns	Frederikssund	1	18,42	0	0,00	0	0,00	18,42	32,8	26,7	15,0	Område (V)	692992	6180914	
Torp Ladegård	Hovedgård	Selsø	Horns	Frederikssund	1	37,69	0	0,00	0	0,00	37,69	90,7	35,3	14,7	Område (V)	690717	6185797	
Selsø Sogn	Sogn		Horns		33	362,03	2	0,97	20	0,00	363,00	802,3	38,2	17,3				
Skibby	Landsby	Skibby	Horns	Frederikssund	29	253,07	0	0,00	9	0,00	253,07	487,5	60,4	31,4	3V (2/1)	685741	6182065	
Manderup	Landsby	Skibby	Horns	Frederikssund	10	65,04	1	0,03	1	0,00	65,07	149,5	37,4	16,3	3V (2/1)	687441	6182253	
Bonderup	Dobbeltgd.	Skibby	Horns	Frederikssund	2	27,53	0	0,00	0	0,00	27,53	61,0	31,9	14,4	Område (V)	686107	6183944	
Af Røgerup	Dobbeltgd.	Skibby	Horns	Frederikssund	2	20,95	0	0,00	0	0,00	20,95	43,0	55,1	26,8	Område (V)	683410	6182083	79
Skibby Sogn	Sogn		Horns		43	366,59	1	0,03	10	0,00	366,62	741,0	50,2	24,8				
Ferslev	Landsby	Ferslev	Horns	Frederikssund	22	135,96	1	0,20	12	1,57	137,73	442,7	65,8	20,5	3V (2/1)	682768	6183284	
Venslev	Landsby	Ferslev	Horns	Frederikssund	25	173,26	9	2,09	0	0,81	176,16	671,6	66,5	17,4	3V (2/1)	682117	6185104	
Vejleby	Landsby	Ferslev	Horns	Frederikssund	17	131,92	0	0,00	9	0,83	132,75	440,5	72,1	21,7	3V (2/1)	681237	6183482	
Af Røgerup	Landsby	Ferslev	Horns	Frederikssund	3	32,96	0	0,00	3	0,00	32,96	66,9	56,4	27,8	3V (2/1)	683358	6182040	80
Ferslev Sogn	Sogn		Horns		67	474,10	10	2,29	24	3,21	479,60	1621,7	62,8	18,6				
Vellerupgård	Hovedgård	Vellerup	Horns	Frederikssund	1	19,55	0	0,00	0	0,00	19,55	48,5	15,6	6,3	Område (V)	680573	6181218	
Vellerup	Landsby	Vellerup	Horns	Frederikssund	7	61,60	0	0,00	6	0,00	61,60	169,3	54,3	19,8	3V (2/1)	680664	6181170	
Vellerup Sogn	Sogn		Horns		8	81,15	0	0,00	6	0,00	81,15	217,9	69,9	26,0				

Navn	Type	Sogn	Herred	Kommune	Gårde	Gårde htk.	Huse m. jord	Huse htk.	Huse u. jord	Andet htk.	Htk. i alt	Dyrket areal	Ager (%)	Htk./ km2	Dyrknings-system	X-koor.	Y-koor.	Note
Næsby	Landsby	Orø	Horns	Holbæk	13	73,44	1	0,02	3	0,00	73,46	223,4	57,6	18,9	3V (2/1)	678024	6186704	
Bybjerg	Landsby	Orø	Horns	Holbæk	28	149,31	1	0,42	14	0,00	149,73	478,8	52,0	16,3	3V (2/1)	675722	6183891	
Gamløse	Landsby	Orø	Horns	Holbæk	7	46,18	1	0,05	1	0,00	46,23	148,7	81,2	25,2	3V (2/1)	676687	6183715	
Orø Sogn	Sogn		Horns		48	268,93	3	0,49	18	0,00	269,42	850,8	57,0	18,1				
Kyndby	Landsby	Kyndby	Horns	Frederikssund	35	196,09	12	3,04	4	2,79	201,92	662,2	71,8	21,9	3V (2/1)	682880	6187063	
Kyndby Sogn	Sogn		Horns		35	196,09	12	3,04	4	2,79	201,92	662,2	71,8	21,9				
Ordrup	Landsby	Krogstrup	Horns	Frederikssund	8	64,03	2	0,98	3	0,67	65,68	193,1	66,8	22,7	3V (2/1)	685683	6186400	
Dalby	Landsby	Krogstrup	Horns	Frederikssund	17	117,36	3	2,22	4	0,61	120,19	316,5	63,0	23,9	3V (2/1)	685319	6187163	
Svanholm	Hovedgård	Krogstrup	Horns	Frederikssund	1	140,26	0	0,00	0	0,00	140,26	273,8	55,7	28,5	Område (V)	684414	6185890	
Blakke Mølle	Hus(e)	Krogstrup	Horns	Frederikssund	0	0,00	1	0,04	0	0,00	0,04	0,2	0,0	0,0	Område (V)	682267	6184145	
Trællemølle	Gård	Krogstrup	Horns	Frederikssund	1	1,69	0	0,00	0	0,00	1,69	3,3	0,3	0,2	Område (V)	681009	6188162	
Orebjerg	Gård	Krogstrup	Horns	Frederikssund	1	35,54	0	0,00	0	0,00	35,54	76,3	38,4	17,9	Område (V)	685517	6189668	
Krogstrup Sogn	Sogn		Horns		28	358,88	6	3,24	7	1,28	363,40	863,0	54,9	23,1				
Horns Herred	Herred				419	3302,39	57	16,85	135	13,36	3332,60	8713,1	46,5	17,8				
Sankt Jørgens Gård	Gård	Ringsted	Ringsted	Ringsted	1	8,47	0	0,00	0	3,11	11,58	32,2	55,9	20,1	Område (V)	676999	6148710	
Ringsted Kloster	Hovedgård	Ringsted	Ringsted	Ringsted	1	74,32	0	0,00	0	0,00	74,32	153,4	41,8	20,3	Område (V)	676142	6147790	
Tolstrup	Landsby	Ringsted	Ringsted	Ringsted	6	40,32	0	0,00	0	0,00	40,32	144,9	51,6	14,4	3V (2/1)	678481	6145387	
Havbyrd	Landsby	Ringsted	Ringsted	Ringsted	11	91,79	0	0,00	0	0,08	91,87	256,8	56,4	20,2	3V (2/1)	678342	6143602	
Ringsted Sogn	Sogn		Ringsted		19	214,90	0	0,00	0	3,19	218,09	587,3	15,9	5,9				
Torpet	Landsby	Sankt Hans	Ringsted	Ringsted	12	82,89	0	0,00	0	0,07	82,96	218,3	40,7	15,5	3V (2/1)	674610	6147612	132
Balstrup	Landsby	Sankt Hans	Ringsted	Ringsted	4	35,00	0	0,00	0	1,00	36,00	105,8	46,9	15,9	3V (2/1)	678144	6146630	132
Kærup	Landsby	Sankt Hans	Ringsted	Ringsted	3	22,97	0	0,00	0	0,00	22,97	59,6	31,3	12,1	3V (2/1)	679017	6148882	2, 132
Ejlstrup	Landsby	Sankt Hans	Ringsted	Ringsted	3	36,36	0	0,00	0	0,00	36,36	96,4	46,8	17,7	3V (2/1)	673769	6150852	132
Gilsager	Dobbeltgd.	Sankt Hans	Ringsted	Ringsted	2	13,28	0	0,00	0	0,00	13,28	43,1	11,9	3,7	Område (V)	680616	6145744	132
Nordhusene	Dobbeltgd.	Sankt Hans	Ringsted	Ringsted	2	3,10	0	0,00	0	0,00	3,10	5,9	1,6	0,9	Område (V)	680596	6146841	132
Slangerup	Landsby	Sankt Hans	Ringsted	Ringsted	5	38,13	0	0,00	0	0,00	38,13	131,0	55,8	16,2	3V (2/1)	674778	6151996	132
Høm Mølle	Hus(e)	Sankt Hans	Ringsted	Ringsted	0	0,00	1	0,60	0	0,00	0,60	1,0	0,1	0,1	Område (V)	675960	6144974	132
Sankt Hans Sogn	Sogn		Ringsted		31	231,73	1	0,60	0	1,07	233,40	661,2	30,8	10,9				
Benløse	Landsby	Benløse	Ringsted	Ringsted	30	210,04	0	0,00	0	0,00	210,04	564,5	50,1	18,6	3V (2/1)	677434	6150678	
Benløse Sogn	Sogn		Ringsted		30	210,04	0	0,00	0	0,00	210,04	564,5	50,1	18,6				
Kværkeby	Landsby	Kværkeby	Ringsted	Ringsted	34	165,07	0	0,00	0	0,44	165,51	456,0	37,9	13,8	3V (2/1)	681752	6149855	
Kongsted	Landsby	Kværkeby	Ringsted	Ringsted	5	16,16	1	0,15	0	7,13	23,44	49,0	21,8	10,4	3V (2/1)	685760	6149482	
Kværkeby Sogn	Sogn		Ringsted		39	181,23	1	0,15	0	7,57	188,95	505,1	21,3	8,0				
Vigersted	Landsby	Vigersted	Ringsted	Ringsted	10	53,02	1	0,08	0	0,00	53,10	115,8	12,4	5,7	3V (2/1)	682379	6152272	
Ågerup	Landsby	Vigersted	Ringsted	Ringsted	5	27,93	6	1,15	0	0,45	29,53	62,0	6,7	3,2	3V (2/1)	683688	6152897	
Snekkerup	Landsby	Vigersted	Ringsted	Ringsted	13	71,09	12	2,18	0	2,54	75,81	193,1	36,1	14,2	3V (2/1)	682946	6154756	

Tabel 1

Navn	Type	Sogn	Herred	Kommune	Gårde	Gårde htk.	Huse m. jord	Huse htk.	Huse u. jord	Andet htk.	Htk. i alt	Dyrket areal	Ager (%)	Htk./ km2	Dyrknings-system	X-koor.	Y-koor.	Note
Ortved	Landsby	Vigersted	Ringsted	Ringsted	12	96,98	5	1,23	0	0,00	98,21	253,0	40,8	15,8	3V (2/1)	680880	6152905	
Ortved Mølle	Hus(e)	Vigersted	Ringsted	Ringsted	0	0,00	1	0,56	0	0,00	0,56	0,9	0,2	0,1	Område (V)	680733	6153280	
Vigersted Sogn	Sogn		Ringsted		40	249,02	25	5,20	0	2,99	257,21	624,8	29,9	12,3				
Haraldsted	Landsby	Haraldsted	Ringsted	Ringsted	16	112,03	1	0,85	0	1,34	114,22	317,6	32,6	11,7	3V (2/1)	674858	6152904	
Valsømagle	Landsby	Haraldsted	Ringsted	Ringsted	12	84,30	2	1,16	0	0,00	85,46	255,1	37,6	12,6	3V (2/1)	678206	6153168	
Skee	Landsby	Haraldsted	Ringsted	Ringsted	6	47,62	0	0,00	0	0,00	47,62	126,9	31,1	11,7	3V (2/1)	675719	6157114	
Skee-Tåstrup	Landsby	Haraldsted	Ringsted	Ringsted	4	22,77	0	0,00	0	0,02	22,79	64,1	43,4	15,4	3V (2/1)	673313	6158009	
Allindelille	Landsby	Haraldsted	Ringsted	Ringsted	11	61,28	0	0,00	0	0,00	61,28	178,4	36,7	12,6	3V (2/1)	674368	6156318	
Kastrupgård	Gård	Haraldsted	Ringsted	Ringsted	1	5,75	0	0,00	0	0,00	5,75	18,8	17,8	5,5	Område (V)	674249	6154801	
Klarupgård	Gård	Haraldsted	Ringsted	Ringsted	1	7,69	0	0,00	0	0,00	7,69	18,2	29,3	12,4	Område (V)	675669	6157788	
Eigtvedgård	Gård	Haraldsted	Ringsted	Ringsted	1	7,19	0	0,00	0	0,00	7,19	22,9	18,8	5,9	Område (V)	676564	6155287	
Haraldsted Sogn	Sogn		Ringsted		52	348,63	3	2,01	0	1,36	352,00	1002,0	31,9	11,2				
Allindemagle	Landsby	Allindemagle	Ringsted	Ringsted	18	100,39	0	0,00	0	0,28	100,67	282,7	36,1	12,9	3V (2/1)	671710	6154469	
Estrup	Landsby	Allindemagle	Ringsted	Ringsted	3	24,25	0	0,00	0	0,00	24,25	50,9	34,0	16,2	3V (2/1)	672850	6153217	
Allindemagle Sogn	Sogn		Ringsted		21	124,64	0	0,00	0	0,28	124,92	333,6	35,7	13,4				
Bringstrup	Landsby	Bringstrup	Ringsted	Ringsted	10	56,65	0	0,00	0	0,00	56,65	153,5	47,1	17,4	3V (2/1)	672661	6147982	
Ørsløv under Skoven	Landsby	Bringstrup	Ringsted	Ringsted	19	95,86	0	0,00	0	0,00	95,86	279,5	43,3	14,9	3V (2/1)	672602	6149289	
Bringstrup Sogn	Sogn		Ringsted		29	152,51	0	0,00	0	0,00	152,51	433,0	44,6	15,7				
Sigersted	Landsby	Sigersted	Ringsted	Ringsted	18	183,25	2	0,30	0	0,00	183,55	497,2	52,3	19,3	3V (2/1)	672653	6145911	
Skellerød	Landsby	Sigersted	Ringsted	Ringsted	5	45,78	0	0,00	0	0,00	45,78	117,1	57,3	22,4	3V (2/1)	675102	6145005	
Englerup	Landsby	Sigersted	Ringsted	Ringsted	5	27,16	0	0,00	0	0,00	27,16	72,5	53,9	20,2	3V (2/1)	673503	6144329	
Egerup	Landsby	Sigersted	Ringsted	Ringsted	5	50,97	0	0,00	0	0,00	50,97	122,3	36,8	15,3	3V (2/1)	670719	6148778	
Lille Svenstrup	Gård	Sigersted	Ringsted	Ringsted	1	20,31	0	0,00	0	0,00	20,31	50,5	51,7	20,8	Område (V)	673949	6149714	
Sigersted Sogn	Sogn		Ringsted		34	327,47	2	0,30	0	0,00	327,77	859,8	50,0	19,1				
Jystrup	Landsby	Jystrup	Ringsted	Ringsted	15	67,75	0	0,00	0	0,30	68,05	188,1	35,8	13,0	3V (2/1)	681180	6156005	
Jystrup Møllegård	Hus(e)	Jystrup	Ringsted	Ringsted	0	0,00	1	0,89	0	0,00	0,89	1,5	0,3	0,2	Område (V)	680906	6155060	
Mortenstrup	Landsby	Jystrup	Ringsted	Ringsted	4	21,76	0	0,00	0	0,00	21,76	62,8	27,6	9,6	3V (2/1)	681744	6158562	
Tåstrup	Dobbeltdg.	Jystrup	Ringsted	Ringsted	2	24,63	0	0,00	2	0,00	24,63	58,7	20,8	8,7	Område (V)	683351	6156989	
Atterupgård	Gård	Jystrup	Ringsted	Ringsted	1	4,46	0	0,00	0	0,00	4,46	14,9	12,5	3,7	Område (V)	683310	6158109	
Højbjerggård	Gård	Jystrup	Ringsted	Ringsted	1	6,59	0	0,00	0	0,00	6,59	19,5	34,1	11,5	Område (V)	680557	6159656	2
Jystrup Sogn	Sogn		Ringsted		23	125,19	1	0,89	2	0,30	126,38	345,6	22,2	8,1				
Valsøllille	Landsby	Valsøllille	Ringsted	Ringsted	12	51,44	1	0,05	0	0,17	51,66	145,0	25,5	9,1	3V (2/1)	678906	6156512	
Høed	Landsby	Valsøllille	Ringsted	Ringsted	5	41,67	0	0,00	0	0,00	41,67	89,3	25,9	12,1	3V (2/1)	679704	6155546	
Svalmstrup	Gård	Valsøllille	Ringsted	Ringsted	1	8,76	0	0,00	0	0,00	8,76	21,3	17,0	7,0	Område (V)	677602	6158838	
Skjoldenæsholm	Hovedgård	Valsøllille	Ringsted	Ringsted	1	59,60	0	0,00	0	0,00	59,60	123,8	11,1	5,3	Område (V)	680038	6158033	
Valsøllille Sogn	Sogn		Ringsted		19	161,47	1	0,05	0	0,17	161,69	379,3	21,0	8,9				

Navn	Type	Sogn	Herred	Kommune	Gårde	Gårde htk.	Huse m. jord	Huse htk.	Huse u. jord	Andet htk.	Htk. i alt	Dyrket areal	Ager (%)	Htk./ km2	Dyrknings-system	X-koor.	Y-koor.	Note
Nordrup	Landsby	Nordrupøster	Ringsted	Ringsted	12	76,77	1	0,10	0	0,00	76,87	203,1	30,4	11,5	3V (2/1)	682939	6144141	
Rævs hus	Hus(e)	Nordrupøster	Ringsted	Ringsted	0	0,00	1	0,76	0	0,00	0,76	1,3	0,2	0,1	Område (V)	681943	6144247	1
Klippede	Landsby	Nordrupøster	Ringsted	Ringsted	9	32,74	0	0,00	0	0,30	33,04	85,9	33,1	12,7	3V (2/1)	685490	6144366	
Mulstrup	Landsby	Nordrupøster	Ringsted	Ringsted	8	73,87	0	0,00	0	0,11	73,98	182,0	35,6	14,5	3V (2/1)	679665	6143954	
Giesegård	Hovedgård	Nordrupøster	Ringsted	Ringsted	1	29,61	0	0,00	0	0,00	29,61	26,7	3,3	3,7	Område (V)	685769	6145224	
Under Giesegård	Gård	Nordrupøster	Ringsted	Ringsted	1	1,08	4	0,35	1	0,00	1,43	3,6	0,4	0,2	Område (V)	685658	6145287	2
Nordrupøster Sogn	Sogn		Ringsted		31	214,07	6	1,21	1	0,41	215,69	502,5	22,4	9,6				
Farendløse	Landsby	Farendløse	Ringsted	Ringsted	13	74,51	0	0,00	0	0,39	74,90	194,1	38,5	14,8	3V (2/1)	682913	6142088	
Tvindelstrup	Landsby	Farendløse	Ringsted	Ringsted	5	34,73	0	0,00	0	0,08	34,81	94,3	45,6	16,8	3V (2/1)	680700	6142406	
Farendløse Sogn	Sogn		Ringsted		18	109,24	0	0,00	0	0,47	109,71	288,3	40,5	15,4				
Terslev	Landsby	Terslev	Ringsted	Faxe	21	147,28	1	0,32	0	0,40	148,00	370,7	39,7	15,8	3V (2/1)	687959	6140561	
Årløse	Landsby	Terslev	Ringsted	Faxe	8	55,71	0	0,00	1	0,53	56,24	138,6	17,4	7,1	3V (2/1)	689100	6141122	
Tjæreby	Landsby	Terslev	Ringsted	Faxe	14	55,66	2	1,02	0	0,08	56,76	166,4	42,3	14,4	3V (2/1)	687215	6138556	
Bjerrede	Landsby	Terslev	Ringsted	Faxe	5	21,82	1	0,08	0	0,00	21,90	67,1	24,2	7,9	3V (2/1)	691798	6142144	
Tollerød	Landsby	Terslev	Ringsted	Faxe	4	23,38	1	0,16	0	0,00	23,54	59,3	30,1	11,9	3V (2/1)	693088	6138263	
Ulstrup	Landsby	Terslev	Ringsted	Faxe	7	28,08	0	0,00	0	0,00	28,08	63,1	29,5	13,1	3V (2/1)	693224	6141475	
Høsten Torp	Landsby	Terslev	Ringsted	Faxe	7	31,53	0	0,00	0	0,00	31,53	74,1	37,1	15,8	3V (2/1)	692796	6137207	
Stengelstrup	Landsby	Terslev	Ringsted	Faxe	7	28,78	0	0,00	0	0,00	28,78	64,0	12,9	5,8	3V (2/1)	690094	6137045	2
Kværrede	Landsby	Terslev	Ringsted	Faxe	5	10,20	2	1,34	0	0,05	11,59	32,4	22,8	8,2	3V (2/1)	691404	6139508	
Ød	Landsby	Terslev	Ringsted	Faxe	3	11,51	1	0,26	0	0,00	11,77	27,5	5,5	2,4	3V (2/1)	690231	6138164	2
Ty-Hastrup	Landsby	Terslev	Ringsted	Faxe	4	8,84	2	0,18	0	0,00	9,02	23,3	19,1	7,4	3V (2/1)	691603	6137866	
Storgården	Gård	Terslev	Ringsted	Faxe	1	9,06	0	0,00	0	0,00	9,06	23,8	16,9	6,4	Område (V)	688049	6141344	
Terslev Sogn	Sogn		Ringsted		86	431,85	10	3,36	1	1,06	436,27	1110,1	27,8	10,9				
Ørslev	Landsby	Ørslev	Ringsted	Ringsted	23	123,28	1	0,64	0	1,03	124,95	340,3	34,6	12,7	3V (2/1)	685928	6141629	
Kagstrup	Landsby	Ørslev	Ringsted	Ringsted	11	32,44	0	0,00	0	0,00	32,44	82,9	41,8	16,3	3V (2/1)	684001	6140020	
Ottestrup	Hovedgård	Ørslev	Ringsted	Ringsted	1	31,19	1	0,02	0	0,00	31,21	75,2	32,2	13,4	Område (V)	684250	6142437	
Ørslev Sogn	Sogn		Ringsted		35	186,91	2	0,66	0	1,03	188,60	498,4	35,2	13,3				
Freerslev	Landsby	Freerslev	Ringsted	Faxe	16	72,14	1	0,67	0	1,76	74,57	183,0	34,3	14,0	3V (2/1 +1)	691434	6135528	
Ahrenfeldsborg	Hovedgård	Freerslev	Ringsted	Faxe	1	35,99	0	0,00	0	0,00	35,99	91,5	66,7	26,2	Område (V)	691510	6134172	2
Freerslev Sogn	Sogn		Ringsted		17	108,13	1	0,67	0	1,76	110,56	274,5	34,2	13,8				
Haslev	Landsby	Haslev	Ringsted	Faxe	26	136,84	3	1,13	0	0,00	137,97	351,5	21,7	8,5	3V (2/1)	688086	6134762	
Troelstrup	Landsby	Haslev	Ringsted	Faxe	12	74,32	1	0,65	0	0,35	75,32	200,8	12,4	4,6	3V (2/1)	686825	6134148	
Bregentved	Hovedgård	Haslev	Ringsted	Faxe	1	46,11	0	0,00	0	0,00	46,11	89,5	16,2	8,4	Område (V)	690702	6133035	
Haslev Sogn	Sogn		Ringsted		39	257,27	4	1,78	0	0,35	259,40	641,8	29,5	11,9				
Bråby	Landsby	Bråby	Ringsted	Faxe	13	81,12	1	0,13	0	0,61	81,86	218,8	39,2	14,7	3V (2/1)	686885	6131894	
Bæksmølle	Hus(e)	Bråby	Ringsted	Faxe	0	0,00	1	0,74	0	0,00	0,74	2,1	0,1	0,0	Område (V)	688100	6132599	

Navn	Type	Sogn	Herred	Kommune	Gårde	Gårde htk.	Huse m. jord	Huse htk.	Huse u. jord	Andet htk.	Htk. i alt	Dyrket areal	Ager (%)	Htk./ km2	Dyrknings-system	X-koor.	Y-koor.	Note
Stoksmølle	Hus(e)	Bråby	Ringsted	Faxe	0	0,00	1	0,66	0	0,00	0,66	1,8	0,1	0,0	Område (V)	685099	6129273	2
Skovsgård	Gård	Bråby	Ringsted	Faxe	1	5,93	0	0,00	0	0,00	5,93	15,4	2,8	1,1	Område (V)	685131	6132691	2
Gisselfeld Kloster	Hovedgård	Bråby	Ringsted	Faxe	1	235,77	0	0,00	0	0,00	235,77	516,5	28,1	12,8	Område (V)	688569	6131030	
Bråby Sogn	Sogn		Ringsted		15	322,82	3	1,53	0	0,61	324,96	754,6	31,5	13,6				
Førslev	Landsby	Øde Førslev	Ringsted	Faxe	29	119,47	4	1,33	0	0,00	120,80	877,1	62,8	8,7	3V (2/1)	684102	6138062	142
Hesselbjerg	Landsby	Øde Førslev	Ringsted	Faxe	4	19,93	0	0,00	0	0,00	19,93	59,9	44,7	14,9	3V (2/1)	686731	6137898	
Simmendrup	Landsby	Øde Førslev	Ringsted	Faxe	11	56,06	1	0,21	0	0,46	56,73	135,5	49,0	20,5	3V (2/1)	684827	6138666	
Levetofte	Landsby	Øde Førslev	Ringsted	Faxe	8	45,06	0	0,00	0	0,00	45,06	144,6	45,7	14,2	3V (2/1)	685071	6136943	
Øde Førslev Sogn	Sogn		Ringsted		52	240,52	5	1,54	0	0,46	242,52	1217,0	86,0	17,1				
Hjelmømagle	Landsby	Sneslev	Ringsted	Ringsted	15	105,30	0	0,00	0	0,21	105,51	271,6	57,1	22,2	3V (2/1)	679500	6141065	
Almstofte	Landsby	Sneslev	Ringsted	Ringsted	6	44,62	0	0,00	0	0,00	44,62	90,1	44,2	21,9	3V (2/1)	678851	6139751	
Fredsgårde	Landsby	Sneslev	Ringsted	Ringsted	4	47,14	0	0,00	0	0,00	47,14	124,9	8,9	3,4	3V (2/1)	681155	6140734	142
Horsetofte	Landsby	Sneslev	Ringsted	Ringsted	3	28,34	0	0,00	0	0,00	28,34	71,0	57,6	23,0	3V (2/1)	680024	6139221	
Tvindelstrup Mølle	Gård	Sneslev	Ringsted	Ringsted	1	7,77	0	0,00	0	0,00	7,77	22,9	52,6	17,8	Område (V)	681781	6138095	
Eskilstrup	Hovedgård	Sneslev	Ringsted	Ringsted	1	43,14	0	0,00	0	0,00	43,14	88,3	6,3	3,1	Område (V)	682492	6140482	142
Sneslev Sogn	Sogn		Ringsted		30	276,31	0	0,00	0	0,21	276,52	668,9	43,0	17,8				
Teestrup	Landsby	Teestrup	Ringsted	Faxe	27	147,27	1	0,85	0	0,20	148,32	390,6	36,7	13,9	3V (2/1)	682863	6135299	
Skuderløse	Landsby	Teestrup	Ringsted	Faxe	17	145,57	0	0,00	0	1,49	147,06	360,7	28,8	11,7	3V (2/1)	682570	6131950	
Teestrup Sogn	Sogn		Ringsted		44	292,84	1	0,85	0	1,69	295,38	751,3	32,4	12,7				
Vetterslev	Landsby	Vetterslev	Ringsted	Ringsted	19	155,65	0	0,00	0	0,06	155,71	387,5	61,1	24,6	3V (2/1)	675371	6141478	
Sørup	Hovedgård	Vetterslev	Ringsted	Ringsted	1	50,07	0	0,00	0	16,39	66,46	114,6	37,4	21,7	Område (V)	677134	6141281	
Vetterslev Sogn	Sogn		Ringsted		20	205,72	0	0,00	0	16,45	222,17	502,1	53,4	23,6				
Høm	Landsby	Høm	Ringsted	Ringsted	18	137,61	0	0,00	0	0,00	137,61	375,7	48,0	17,6	3V (2/1)	676065	6144090	
Høm Sogn	Sogn		Ringsted		18	137,61	0	0,00	0	0,00	137,61	375,7	48,0	17,6				
Ringsted Herred	Herred				742	5110,12	66	20,80	4	41,43	5172,35	13881,3	34,9	13,0				
Bjernede	Landsby	Bjernede	Sorø Birk	Sorø	7	75,61	0	0,00	0	0,05	75,66	170,8	27,2	12,0	3V (2/1)	665862	6149226	
Fulby	Landsby	Bjernede	Sorø Birk	Sorø	10	71,71	3	0,25	0	0,00	71,96	180,8	31,8	12,7	3V (2/1)	665033	6150047	
Store Ebberup	Landsby	Bjernede	Sorø Birk	Sorø	9	59,10	0	0,00	0	0,00	59,10	148,1	36,4	14,5	3V (2/1)	665912	6151378	
Bjernede Sogn	Sogn		Sorø Birk		26	206,42	3	0,25	0	0,05	206,72	499,8	31,2	12,9				
Slaglille	Landsby	Slaglille	Sorø Birk	Sorø	14	109,80	1	0,80	0	0,25	110,85	264,5	40,6	17,0	3V (2/1)	665819	6147108	
Brandsmark	Landsby	Slaglille	Sorø Birk	Sorø	4	24,37	0	0,00	0	0,00	24,37	53,3	42,7	19,5	3V (2/1)	664361	6148768	
Store Ladegård	Hovedgård	Slaglille	Sorø Birk	Sorø	1	79,52	0	0,00	0	0,00	79,52	153,5	20,9	10,8	Område (V)	664960	6146514	
Sorø Lille Ladegård	Hovedgård	Slaglille	Sorø Birk	Sorø	1	45,50	0	0,00	0	0,00	45,50	82,5	21,3	11,8	Område (V)	661884	6146689	
Slaglille Sogn	Sogn		Sorø Birk		20	259,19	1	0,80	0	0,25	260,24	553,8	36,7	17,2				
Kirke Fjenneslev	Landsby	Fjenneslev	Sorø Birk	Sorø	11	90,05	0	0,00	0	0,00	90,05	198,0	41,2	18,7	3V (2/1)	670085	6146317	
Fjenneslevmagle	Landsby	Fjenneslev	Sorø Birk	Sorø	12	107,57	0	0,00	0	0,00	107,57	263,9	46,1	18,8	3V (2/1)	668212	6145802	

Navn	Type	Sogn	Herred	Kommune	Gårde	Gårde htk.	Huse m. jord	Huse htk.	Huse u. jord	Andet htk.	Htk. i alt	Dyrket areal	Ager (%)	Htk./ km2	Dyrknings-system	X-koor.	Y-koor.	Note
Mørup	Hovedgård	Fjenneslev	Sorø Birk	Sorø	1	23,99	0	0,00	0	0,00	23,99	42,2	14,5	8,3	Område (V)	668941	6148652	
Fjenneslev Sogn	Sogn		Sorø Birk		24	221,61	0	0,00	0	0,00	221,61	504,1	37,5	16,5				
Gyrstinge	Landsby	Gyrstinge	Sorø Birk	Ringsted	24	188,18	1	0,86	9	0,00	189,04	401,4	30,3	14,3	3V (2/1)	669728	6152461	
Ørsløvester	Landsby	Gyrstinge	Sorø Birk	Ringsted	15	115,35	0	0,00	0	0,00	115,35	251,5	47,9	22,0	3V (2/1)	669845	6150099	
Gyrstinge Sogn	Sogn		Sorø Birk		39	303,53	1	0,86	9	0,00	304,39	652,8	35,3	16,5				
Alsted	Landsby	Alsted	Sorø Birk	Sorø	22	199,72	3	0,87	5	0,00	200,59	432,5	41,9	19,4	3V (2/1)	668815	6143176	
Knudstrup	Landsby	Alsted	Sorø Birk	Sorø	4	39,60	0	0,00	0	0,00	39,60	103,6	36,7	14,0	3V (2/1)	665872	6144043	
Hylstrup	Landsby	Alsted	Sorø Birk	Sorø	6	52,04	0	0,00	0	0,00	52,04	107,2	44,1	21,4	3V (2/1)	668038	6144645	
Alsted-Flinterup	Landsby	Alsted	Sorø Birk	Sorø	4	43,43	0	0,00	0	0,00	43,43	88,4	56,9	27,9	3V (2/1)	669682	6145073	
Alsted Sogn	Sogn		Sorø Birk		36	334,79	3	0,87	5	0,00	335,66	731,8	42,7	19,6				
Vester Broby	Landsby	Vester Broby	Sorø Birk	Sorø	22	189,63	0	0,00	8	0,00	189,63	416,9	32,9	14,9	3V (2/1)	665954	6140208	
Vester Broby Sogn	Sogn		Sorø Birk		22	189,63	0	0,00	8	0,00	189,63	416,9	32,9	14,9				
Pedersborg	Landsby	Pedersborg	Sorø Birk	Sorø	18	127,67	4	1,20	0	0,00	128,87	304,4	40,5	17,1	3V (2/1)	661778	6148068	
Borød	Landsby	Pedersborg	Sorø Birk	Sorø	7	34,02	0	0,00	0	0,00	34,02	85,2	36,5	14,6	3V (2/1)	659513	6145140	
Haverup	Landsby	Pedersborg	Sorø Birk	Sorø	12	35,75	2	0,87	0	0,00	36,62	82,6	38,8	17,2	3V (2/1)	660160	6147317	
Lyng	Landsby	Pedersborg	Sorø Birk	Sorø	12	80,01	0	0,00	0	0,00	80,01	208,6	65,6	25,2	3V (2/1)	660571	6149712	
Pedersborg Sogn	Sogn		Sorø Birk		49	277,45	6	2,07	0	0,00	279,52	680,8	41,6	17,1				
Bromme	Landsby	Bromme	Sorø Birk	Sorø	11	93,92	0	0,00	0	2,02	95,94	273,9	52,5	18,4	3V (2/1)	658780	6152022	
Bromme Mølle	Hus(e)	Bromme	Sorø Birk	Sorø	0	0,00	1	0,20	0	0,00	0,20	0,0	0,0	0,0	Område (V)	658557	6152249	
Krøjerup	Landsby	Bromme	Sorø Birk	Sorø	15	99,67	0	0,00	0	0,00	99,67	230,6	44,4	19,2	3V (2/1)	659061	6148917	
Lille Ebberup	Landsby	Bromme	Sorø Birk	Sorø	3	22,98	3	1,16	0	0,00	24,14	49,9	48,9	23,7	3V (2/1)	657306	6149744	
Ødemark	Gård	Bromme	Sorø Birk	Sorø	1	15,85	0	0,00	0	0,00	15,85	37,5	23,9	10,1	Område (V)	656636	6150844	
Bromme Sogn	Sogn		Sorø Birk		30	232,42	4	1,36	0	2,02	235,80	592,0	42,3	16,8				
Lyng	Landsby	Lyng	Sorø Birk	Sorø	23	165,10	0	0,00	0	0,00	165,10	414,5	35,5	14,2	3V (2/1)	662407	6142344	
Suserup	Landsby	Lyng	Sorø Birk	Sorø	3	18,54	2	0,47	0	0,00	19,01	45,6	16,5	6,9	3V (2/1)	662519	6140298	
Suserup Mølle	Gård	Lyng	Sorø Birk	Sorø	1	3,09	0	0,00	0	0,00	3,09	8,6	3,1	1,1	Område (V)	662757	6140332	
Teglåden	Hus(e)	Lyng	Sorø Birk	Sorø	0	0,00	1	0,48	0	0,00	0,48	0,8	0,1	0,0	Område (V)	662889	6140901	2
Nygaard	Gård	Lyng	Sorø Birk	Sorø	1	7,59	0	0,00	0	0,00	7,59	15,5	28,8	14,1	Område (V)	661057	6139618	
Topshøj	Landsby	Lyng	Sorø Birk	Sorø	9	44,69	0	0,00	0	0,00	44,69	129,3	32,0	11,1	3V (2/1)	661718	6142247	
Borød-Flinterup	Landsby	Lyng	Sorø Birk	Sorø	3	19,81	0	0,00	0	0,00	19,81	39,1	22,6	11,4	3V (2/1)	659046	6144267	
Oldebjerg	Gård	Lyng	Sorø Birk	Sorø	1	5,77	0	0,00	0	0,00	5,77	15,7	27,2	10,0	Område (V)	658537	6141628	
Stenstrup	Landsby	Lyng	Sorø Birk	Sorø	4	11,19	3	0,95	0	0,00	12,14	31,8	17,0	6,5	3V (2/1)	659811	6141177	
Lyng-Eskilstrup	Landsby	Lyng	Sorø Birk	Sorø	8	24,22	2	1,45	0	0,00	25,67	106,2	28,0	6,8	3V (2/1)	660502	6139262	
Kongskilde Mølle	Gård	Lyng	Sorø Birk	Sorø	1	2,92	0	0,00	0	0,00	2,92	5,8	1,5	0,8	Område (V)	660992	6139554	
Nyrupgård	Gård	Lyng	Sorø Birk	Sorø	1	8,14	0	0,00	0	0,00	8,14	17,1	9,2	4,4	Område (V)	659313	6142577	
Ørnstrup	Gård	Lyng	Sorø Birk	Sorø	1	4,88	0	0,00	0	0,00	4,88	14,5	1,2	0,4	Område (V)	664103	6143838	2

Tabel 1

Navn	Type	Sogn	Herred	Kommune	Gårde	Gårde htk.	Huse m. jord	Huse htk.	Huse u. jord	Andet htk.	Htk. i alt	Dyrket areal	Ager (%)	Htk./ km2	Dyrknings-system	X-koor.	Y-koor.	Note
Lindebjerg	Landsby	Lyng	Sorø Birk	Sorø	4	9,62	5	2,52	0	4,92	17,06	29,2	31,1	18,1	Alsæd 2V	657580	6141491	
Lyng Sogn	Sogn		Sorø Birk		60	325,56	13	5,87	0	4,92	336,35	873,5	28,6	11,0				
Kirke Flinterup	Landsby	Kirke Flinterup	Sorø Birk	Sorø	8	56,65	0	0,00	0	0,00	56,65	144,0	47,4	18,6	3V (2/1)	665845	6153603	
Frenderup	Landsby	Kirke Flinterup	Sorø Birk	Sorø	4	18,69	0	0,00	0	0,00	18,69	42,2	35,7	15,8	3V (2/1)	667091	6154998	
Tygestrup	Landsby	Kirke Flinterup	Sorø Birk	Sorø	4	22,34	4	0,97	6	0,00	23,31	48,1	7,7	3,7	3V (2/1)	665149	6155362	
Vielsted	Landsby	Kirke Flinterup	Sorø Birk	Sorø	6	44,39	0	0,00	0	0,00	44,39	92,9	34,9	16,7	3V (2/1)	667194	6156600	
Hellestrup	Hovedgård	Kirke Flinterup	Sorø Birk	Sorø	1	37,25	0	0,00	0	0,00	37,25	53,5	8,6	6,0	Område (V)	665423	6154495	
Kirke Flinterup Sogn	Sogn		Sorø Birk		23	179,32	4	0,97	6	0,00	180,29	380,7	29,1	13,8				
Munke Bjergby	Landsby	Munke Bjergby	Sorø Birk	Sorø	17	180,31	0	0,00	0	5,64	185,95	420,1	42,7	18,9	3V (2/1)	659166	6153961	
Døjringe	Landsby	Munke Bjergby	Sorø Birk	Sorø	12	74,75	0	0,00	0	0,00	74,75	237,3	32,7	10,3	3V (2/1)	662187	6152524	
Vedde	Landsby	Munke Bjergby	Sorø Birk	Sorø	7	38,36	1	0,92	0	0,00	39,28	99,7	38,4	15,1	3V (2/1)	660680	6157463	
Rude-Eskilstrup	Landsby	Munke Bjergby	Sorø Birk	Sorø	9	94,03	1	0,15	0	0,00	94,18	233,8	40,2	16,2	3V (2/1)	661178	6155089	
Munke Bjergby Sogn	Sogn		Sorø Birk		45	387,45	2	1,07	0	5,64	394,16	990,9	38,9	15,5				
Stenmagle	Landsby	Stenmagle	Sorø Birk	Sorø	29	166,64	0	0,00	10	1,30	167,94	446,3	37,5	14,1	3V (2/1)	665385	6159646	
Assentorp	Landsby	Stenmagle	Sorø Birk	Sorø	12	92,35	0	0,00	0	0,00	92,35	230,8	28,5	11,4	3V (2/1)	663743	6160186	
Nyrup	Landsby	Stenmagle	Sorø Birk	Sorø	5	44,24	0	0,00	0	0,00	44,24	113,4	31,6	12,3	3V (2/1)	667064	6158393	
Vanløse	Landsby	Stenmagle	Sorø Birk	Sorø	15	80,49	0	0,00	3	0,00	80,49	181,8	31,6	14,0	3V (2/1)	668958	6159597	
Ostrup	Landsby	Stenmagle	Sorø Birk	Sorø	7	30,66	0	0,00	0	0,00	30,66	81,3	36,2	13,6	3V (2/1)	664870	6157702	
Af Kyrringe	Landsby	Stenmagle	Sorø Birk	Holbæk	4	35,96	0	0,00	0	0,00	35,96	76,2	39,1	18,4	3V (2/1)	669073	6156093	61
Stenmagle Sogn	Sogn		Sorø Birk		72	450,34	0	0,00	13	1,30	451,64	1129,8	33,7	13,5				
Sorø Birk	Herred				446	3367,71	37	14,12	41	14,18	3396,01	8006,8	34,8	14,7				
Slots Bjergby	Landsby	Slots Bjergby	Antvorskov B.	Slagelse	24	243,26	6	2,17	0	0,00	245,43	557,4	64,8	28,5	3V (2/1)	648409	6138768	
Slots Bjergby Sogn	Sogn		Antvorskov B.		24	243,26	6	2,17	0	0,00	245,43	557,4	64,8	28,5				
Antvorskov Slot	Hovedgård	Sankt Peders	Antvorskov B.	Slagelse	1	290,26	0	0,00	0	4,13	294,39	357,1	54,2	44,7	Område (V)	649713	6140897	
Slagstrup Jorder	Andet	Sankt Peders	Antvorskov B.	Slagelse	0	0,00	0	0,00	0	14,58	14,58	70,1	60,1	12,5	Område (V)	649490	6145452	
Landsgrav	Landsby	Sankt Peders	Antvorskov B.	Slagelse	13	93,93	6	1,62	0	0,00	95,55	369,9	58,0	15,0	3V (2/1)	647673	6140939	
Hyllerup	Landsby	Sankt Peders	Antvorskov B.	Slagelse	9	58,81	0	0,00	0	0,00	58,81	139,0	77,7	32,9	3V (2/1)	646424	6142065	
Holmstrup	Landsby	Sankt Peders	Antvorskov B.	Slagelse	9	69,82	1	0,78	0	0,00	70,60	209,1	60,5	20,4	3V (2/1)	647372	6142681	
Sankt Peders Sogn	Sogn		Antvorskov B.		32	512,82	7	2,40	0	18,71	533,93	1145,1	37,3	17,4				
Gerlev	Landsby	Gerlev	Antvorskov B.	Slagelse	21	159,59	2	1,05	2	3,45	164,09	390,3	76,9	32,3	3V (2/1)	648244	6136458	
Seerdrup	Landsby	Gerlev	Antvorskov B.	Slagelse	6	39,81	0	0,00	0	0,00	39,81	67,1	68,1	40,4	3V (2/1)	648431	6135149	
Pebring	Hovedgård	Gerlev	Antvorskov B.	Slagelse	1	16,40	0	0,00	0	0,00	16,40	36,8	20,1	8,9	Område (V)	650020	6137175	
Gerlev Sogn	Sogn		Antvorskov B.		28	215,80	2	1,05	2	3,45	220,30	494,3	62,6	27,9				
Store Valby	Landsby	Sankt Mikkels	Antvorskov B.	Slagelse	17	151,98	0	0,00	3	2,42	154,40	360,4	65,0	27,8	3V (2/1)	645748	6145054	
Lille Valby	Landsby	Sankt Mikkels	Antvorskov B.	Slagelse	12	89,39	0	0,00	0	0,00	89,39	215,1	64,0	26,6	3V (2/1)	648987	6146325	
Jernbjerg	Landsby	Sankt Mikkels	Antvorskov B.	Slagelse	3	30,17	0	0,00	0	0,00	30,17	87,0	57,5	20,0	3V (2/1)	648378	6144227	

Navn	Type	Sogn	Herred	Kommune	Gårde	Gårde htk.	Huse m. jord	Huse htk.	Huse u. jord	Andet htk.	Htk. i alt	Dyrket areal	Ager (%)	Htk./ km2	Dyrknings-system	X-koor.	Y-koor.	Note
Brorup	Hovedgård	Sankt Mikkel	Antvorskov B.	Slagelse	1	85,84	0	0,00	0	0,00	85,84	196,0	75,2	32,9	Område (V)	647343	6146702	
Skovsø	Landsby	Sankt Mikkel	Antvorskov B.	Slagelse	15	87,35	1	0,92	6	0,00	88,27	220,2	48,7	19,5	3V (2/1 +1)	652415	6143775	
Sankt Mikkel Sogn	Sogn		Antvorskov B.		48	444,73	1	0,92	9	2,42	448,07	1078,7	38,2	15,9				
Sludstrup	Landsby	Sludstrup	Antvorskov B.	Slagelse	7	47,05	0	0,00	1	2,56	49,61	124,9	73,4	29,2	3V (2/1)	650551	6136772	
Sørbylille	Landsby	Sludstrup	Antvorskov B.	Slagelse	8	64,41	0	0,00	0	0,00	64,41	131,2	58,2	28,6	3V (2/1)	652939	6136994	
Harrested	Landsby	Sludstrup	Antvorskov B.	Slagelse	12	79,23	0	0,00	1	1,22	80,45	211,1	67,5	25,7	3V (2/1)	650553	6138129	
Sludstrup Sogn	Sogn		Antvorskov B.		27	190,69	0	0,00	2	3,78	194,47	467,2	65,9	27,4				
Sørbymagle	Landsby	Sørbymagle	Antvorskov B.	Slagelse	14	80,08	1	0,26	8	1,23	81,57	203,8	46,0	18,4	3V (2/1)	654832	6137602	
Rosted	Landsby	Sørbymagle	Antvorskov B.	Slagelse	11	95,55	0	0,00	0	1,21	96,76	243,8	50,4	20,0	3V (2/1)	652880	6138818	
Bøstrup	Landsby	Sørbymagle	Antvorskov B.	Slagelse	6	43,18	4	1,31	3	6,42	50,91	127,1	53,5	21,4	3V (2/1)	654135	6138948	
Sørbymagle Sogn	Sogn		Antvorskov B.		31	218,81	5	1,57	11	8,86	229,24	574,7	32,6	13,0				
Kirkerup	Landsby	Kirkerup	Antvorskov B.	Slagelse	8	34,61	8	3,47	3	1,68	39,76	81,5	14,0	6,9	3V (2/1)	657942	6137528	
Esholte	Landsby	Kirkerup	Antvorskov B.	Slagelse	6	22,43	0	0,00	2	0,00	22,43	53,5	25,4	10,6	3V (2/1)	658023	6136306	
Snogemølle	Gård	Kirkerup	Antvorskov B.	Slagelse	1	1,55	0	0,00	0	0,00	1,55	3,0	2,8	1,4	Område (V)	657240	6135774	
Skovsgård	Hovedgård	Kirkerup	Antvorskov B.	Slagelse	1	26,04	0	0,00	0	0,00	26,04	36,5	17,3	12,4	Område (V)	657416	6135689	
Under Skovsgård	Gård	Kirkerup	Antvorskov B.	Slagelse	1	1,06	4	1,87	0	0,00	2,93	4,1	3,8	2,7	Område (V)	657453	6135969	2
Lorup	Landsby	Kirkerup	Antvorskov B.	Slagelse	3	14,76	0	0,00	0	0,44	15,20	29,7	60,0	30,7	Alsæd 2V	657686	6139752	
Kirkerup Sogn	Sogn		Antvorskov B.		20	100,45	12	5,34	5	2,12	107,91	208,3	12,7	6,6				
Tystrup	Landsby	Tystrup	Antvorskov B.	Næstved	12	49,70	1	0,06	0	0,19	49,95	103,0	46,3	22,5	3V (2/1)	662580	6138111	
Vinstrup	Landsby	Tystrup	Antvorskov B.	Næstved	18	93,46	0	0,00	7	0,00	93,46	207,8	19,4	8,7	3V (2/1)	663418	6137066	
Hammersmølle	Gård	Tystrup	Antvorskov B.	Næstved	1	2,25	0	0,00	0	0,00	2,25	3,4	6,4	4,2	Område (V)	662375	6133562	
Hammershus	Gård	Tystrup	Antvorskov B.	Næstved	1	3,08	0	0,00	0	0,00	3,08	6,0	11,2	5,8	Område (V)	662141	6133844	
Tase Mølle	Gård	Tystrup	Antvorskov B.	Næstved	1	1,59	0	0,00	0	0,00	1,59	2,1	0,2	0,1	Område (V)	664087	6135434	
Brunemose	Dobbeltgd.	Tystrup	Antvorskov B.	Næstved	2	12,92	0	0,00	0	0,00	12,92	33,4	30,4	11,8	Område (V)	660550	6138085	
Kellerød	Dobbeltgd.	Tystrup	Antvorskov B.	Næstved	2	10,62	0	0,00	0	0,00	10,62	20,7	19,8	10,1	Område (V)	661167	6139088	
Hulehus	Gård	Tystrup	Antvorskov B.	Næstved	1	1,20	0	0,00	0	0,00	1,20	2,8	2,6	1,1	Område (V)	660867	6139104	
Tystrup Sogn	Sogn		Antvorskov B.		38	174,82	1	0,06	7	0,19	175,07	379,1	21,5	9,9				
Haldagerlille	Landsby	Haldagerlille	Antvorskov B.	Næstved	8	54,46	2	0,58	1	0,24	55,28	122,0	33,9	15,3	3V (2/1)	659142	6134499	
Ravnebjerg	Landsby	Haldagerlille	Antvorskov B.	Næstved	3	13,43	0	0,00	0	0,00	13,43	29,2	25,7	11,8	3V (2/1)	658396	6135298	
Næblerød	Landsby	Haldagerlille	Antvorskov B.	Næstved	6	33,40	0	0,00	0	0,00	33,40	64,9	19,5	10,0	3V (2/1)	660007	6135963	
Haldagerlille Sogn	Sogn		Antvorskov B.		17	101,29	2	0,58	1	0,24	102,11	216,1	26,8	12,7				
Gimlinge	Landsby	Gimlinge	Antvorskov B.	Slagelse	20	133,30	0	0,00	7	0,38	133,68	347,2	53,6	20,7	3V (2/1)	654736	6133457	
Vemmeløse	Landsby	Gimlinge	Antvorskov B.	Slagelse	21	122,30	0	0,00	0	3,67	125,97	348,5	57,9	20,9	3V (2/1)	653885	6131023	
Vollerup	Landsby	Gimlinge	Antvorskov B.	Slagelse	8	63,51	2	0,38	5	0,00	63,89	149,9	51,8	22,1	3V (2/1)	653781	6135421	
Gimlingetorp	Landsby	Gimlinge	Antvorskov B.	Slagelse	4	24,58	0	0,00	1	0,00	24,58	61,1	51,9	20,9	3V (2/1)	656100	6133986	2
Bjærup	Landsby	Gimlinge	Antvorskov B.	Slagelse	5	46,74	1	0,06	0	0,00	46,80	101,1	48,7	22,6	3V (2/1)	653039	6134801	

Tabel 1

Navn	Type	Sogn	Herred	Kommune	Gårde	Gårde htk.	Huse m. jord	Huse htk.	Huse u. jord	Andet htk.	Htk. i alt	Dyrket areal	Ager (%)	Htk./ km2	Dyrknings-system	X-koor.	Y-koor.	Note
Gimlinge Sogn	Sogn		Antvorskov B.		58	390,43	3	0,44	13	4,05	394,92	1007,6	53,0	20,8				
Skørpinge	Landsby	Skørpinge	Antvorskov B.	Slagelse	21	133,83	0	0,00	6	0,22	134,05	361,3	60,7	22,5	3V (2/1)	650810	6135221	
Halkevad	Landsby	Skørpinge	Antvorskov B.	Slagelse	8	55,97	2	0,13	0	0,00	56,10	140,0	64,0	25,7	3V (2/1)	650611	6134086	
Skørpinge Sogn	Sogn		Antvorskov B.		29	189,80	2	0,13	6	0,22	190,15	501,3	61,6	23,4				
Fårdrup	Landsby	Fårdrup	Antvorskov B.	Slagelse	23	185,60	0	0,00	0	1,04	186,64	422,2	64,5	28,5	3V (2/1)	648521	6133020	
Snekkerup	Landsby	Fårdrup	Antvorskov B.	Slagelse	5	68,80	0	0,00	0	0,00	68,80	171,8	71,8	28,7	3V (2/1)	649827	6132787	
Fårdrup Sogn	Sogn		Antvorskov B.		28	254,40	0	0,00	0	1,04	255,44	594,0	66,4	28,6				
Lundforlund	Landsby	Lundforlund	Antvorskov B.	Slagelse	19	159,09	4	0,32	4	0,04	159,45	373,2	56,4	24,1	3V (2/1)	646830	6135211	
Ravnstø Mølle	Gård	Lundforlund	Antvorskov B.	Slagelse	1	9,15	0	0,00	0	0,00	9,15	21,1	3,2	1,4	Område (V)	645711	6134354	2, 121
Lundforlund Sogn	Sogn		Antvorskov B.		20	168,24	4	0,32	4	0,04	168,60	394,3	59,6	25,5				
Stude	Landsby	Hemmeshøj	Antvorskov B.	Slagelse	11	79,15	3	0,59	0	0,00	79,74	215,2	52,5	19,5	3V (2/1)	644220	6134084	
Erdrup	Landsby	Hemmeshøj	Antvorskov B.	Slagelse	7	60,10	0	0,00	0	0,11	60,21	178,4	57,5	19,4	3V (2/1)	645452	6132914	
Hemmeshøj	Landsby	Hemmeshøj	Antvorskov B.	Slagelse	12	113,92	4	0,15	0	3,69	117,76	255,7	59,5	27,4	3V (2/1)	645243	6135621	
Vårby	Andet	Hemmeshøj	Antvorskov B.	Slagelse	0	0,00	0	0,00	0	39,37	39,37	98,4	54,1	21,7	Område (V)	644934	6138636	
Hemmeshøj Sogn	Sogn		Antvorskov B.		30	253,17	7	0,74	0	43,17	297,08	747,6	56,1	22,3				
Vemmelev	Landsby	Vemmelev	Antvorskov B.	Slagelse	20	134,34	2	1,52	2	0,04	135,90	341,1	59,1	23,6	3V (2/1)	643219	6137354	
Ormeslev	Landsby	Vemmelev	Antvorskov B.	Slagelse	25	168,81	1	0,45	6	0,00	169,26	468,2	68,8	24,9	3V (2/1)	642318	6135872	
Forlev	Landsby	Vemmelev	Antvorskov B.	Slagelse	19	120,37	0	0,00	0	0,00	120,37	304,2	45,8	18,1	3V (2/1)	643491	6140019	
Af Hulby	Gård	Vemmelev	Antvorskov B.	Slagelse	1	6,95	0	0,00	0	0,00	6,95	14,6	11,5	5,5	Område (V)	640687	6134566	51
Vemmelev Sogn	Sogn		Antvorskov B.		65	430,47	3	1,97	8	0,04	432,48	1128,1	55,1	21,1				
Hejninge	Landsby	Hejninge	Antvorskov B.	Slagelse	19	151,59	0	0,00	0	0,40	151,99	412,3	59,7	22,0	3V (2/1)	644491	6141984	
Hejninge Sogn	Sogn		Antvorskov B.		19	151,59	0	0,00	0	0,40	151,99	412,3	59,7	22,0				
Sønderup	Landsby	Sønderup	Antvorskov B.	Slagelse	7	62,22	0	0,00	0	0,00	62,22	146,9	56,8	24,0	3V (2/1)	650580	6148602	
Årslev	Landsby	Sønderup	Antvorskov B.	Slagelse	18	110,05	0	0,00	0	4,08	114,13	299,0	64,9	24,8	3V (2/1)	649020	6148104	
Hallelev	Landsby	Sønderup	Antvorskov B.	Slagelse	13	82,58	0	0,00	0	0,00	82,58	214,5	58,6	22,6	3V (2/1)	651695	6149869	
Sønderup Sogn	Sogn		Antvorskov B.		38	254,85	0	0,00	0	4,08	258,93	660,5	60,8	23,9				
Nordrup	Landsby	Nordrupvester	Antvorskov B.	Slagelse	16	95,13	0	0,00	2	3,17	98,30	244,6	44,1	17,7	3V (2/1)	652895	6151029	
Herrestrup	Landsby	Nordrupvester	Antvorskov B.	Slagelse	8	22,06	1	0,65	0	0,00	22,71	50,6	29,2	13,1	Alsæd 3V	656168	6151823	
Skaftlev	Landsby	Nordrupvester	Antvorskov B.	Slagelse	10	50,53	4	1,03	0	0,00	51,56	122,3	58,5	24,7	3V (2/1)	653607	6149927	
Skaftlevgård	Hovedgård	Nordrupvester	Antvorskov B.	Slagelse	1	7,81	0	0,00	0	0,00	7,81	23,7	22,7	7,5	Område (V)	654876	6150930	
Nordrupvester Sogn	Sogn		Antvorskov B.		35	175,53	5	1,68	2	3,17	180,38	441,2	30,3	12,4				
Ottestrup	Landsby	Ottestrup	Antvorskov B.	Slagelse	5	33,87	1	0,76	0	0,00	34,63	79,7	67,5	29,4	3V (2/1)	653451	6144680	
Vedbysønder	Landsby	Ottestrup	Antvorskov B.	Slagelse	10	71,06	2	0,81	1	0,00	71,87	176,6	47,1	19,2	3V (2/1 +1)	654504	6143992	
Dævidsrød	Dobbeltgd.	Ottestrup	Antvorskov B.	Slagelse	2	12,23	0	0,00	0	0,00	12,23	24,1	13,1	6,6	Område (V)	656379	6143862	
Vedbynørre	Landsby	Ottestrup	Antvorskov B.	Slagelse	14	92,34	1	0,32	3	0,00	92,66	268,1	60,2	20,8	3V (2/1)	654549	6145991	
Ottestrup Sogn	Sogn		Antvorskov B.		31	209,50	4	1,89	4	0,00	211,39	548,5	37,1	14,3				

Navn	Type	Sogn	Herred	Kommune	Gårde	Gårde htk.	Huse m. jord	Huse htk.	Huse u. jord	Andet htk.	Htk. i alt	Dyrket areal	Ager (%)	Htk./ km2	Dyrknings-system	X-koor.	Y-koor.	Note
Gudum	Landsby	Gudum	Antvorskov B.	Slagelse	9	109,52	1	0,13	0	0,00	109,65	303,2	57,1	20,6	3V (2/1)	651086	6146453	
Gudum Møllegård	Gård	Gudum	Antvorskov B.	Slagelse	1	4,10	0	0,00	0	0,00	4,10	6,5	1,2	0,8	Område (V)	650805	6145329	
Gudum Sogn	Sogn		Antvorskov B.		10	113,62	1	0,13	0	0,00	113,75	309,7	58,3	21,4				
Sorterup	Landsby	Sorterup	Antvorskov B.	Slagelse	6	48,38	0	0,00	6	0,00	48,38	112,4	47,6	20,5	3V (2/1)	654310	6147485	
Næsbykov	Landsby	Sorterup	Antvorskov B.	Slagelse	13	104,74	0	0,00	2	0,00	104,74	268,5	45,0	17,6	3V (2/1)	654768	6148823	
Ollerup	Landsby	Sorterup	Antvorskov B.	Slagelse	6	44,07	0	0,00	1	0,00	44,07	116,2	54,0	20,5	3V (2/1)	652065	6147444	
Tyvelse	Landsby	Sorterup	Antvorskov B.	Slagelse	6	54,82	0	0,00	0	0,00	54,82	148,7	62,9	23,2	3V (2/1)	653117	6148250	
Sorterup Sogn	Sogn		Antvorskov B.		31	252,01	0	0,00	9	0,00	252,01	645,8	45,6	17,8				
Kindertoft	Landsby	Kindertoft	Antvorskov B.	Slagelse	10	48,95	7	2,81	0	1,65	53,41	147,6	35,5	12,8	3V (2/1)	656441	6145620	
Grøfte	Landsby	Kindertoft	Antvorskov B.	Slagelse	6	34,70	1	0,79	0	0,00	35,49	98,4	25,9	9,3	3V (2/1)	657768	6143870	
Landbotorp	Gård	Kindertoft	Antvorskov B.	Slagelse	1	7,52	0	0,00	0	0,00	7,52	19,7	25,8	9,8	Område (V)	655825	6146792	
Vedsøgård	Gård	Kindertoft	Antvorskov B.	Slagelse	1	6,28	0	0,00	0	0,00	6,28	16,9	1,7	0,6	Område (V)	657796	6148310	
Kindertoft Sogn	Sogn		Antvorskov B.		18	97,45	8	3,60	0	1,65	102,70	282,6	17,8	6,5				
Flakkebjerg	Landsby	Flakkebjerg	Antvorskov B.	Slagelse	29	202,47	4	0,58	0	0,11	203,16	468,4	54,6	23,7	3V (2/1)	652061	6132422	
Flakkebjerg Sogn	Sogn		Antvorskov B.		29	202,47	4	0,58	0	0,11	203,16	468,4	54,6	23,7				
Sønder Bjerger	Landsby	Sønder Bjerger	Antvorskov B.	Slagelse	18	147,64	1	0,26	5	0,00	147,90	335,6	60,7	26,7	3V (2/1)	653329	6127055	
Bøgelunde	Landsby	Sønder Bjerger	Antvorskov B.	Slagelse	10	83,61	0	0,00	7	0,00	83,61	186,0	51,1	23,0	3V (2/1)	654205	6124077	
Sønder Bjerger Sogn	Sogn		Antvorskov B.		28	231,25	1	0,26	12	0,00	231,51	521,6	56,9	25,2				
Høve	Landsby	Høve	Antvorskov B.	Slagelse	22	179,73	1	0,90	0	2,30	182,93	443,7	63,2	26,1	3V (2/1)	651710	6128879	
Oreby	Landsby	Høve	Antvorskov B.	Slagelse	12	93,48	1	0,43	3	0,61	94,52	252,4	56,9	21,3	3V (2/1)	652009	6127280	
Høve Sogn	Sogn		Antvorskov B.		34	273,21	2	1,33	3	2,91	277,45	696,0	60,8	24,2				
Krummerup	Landsby	Krummerup	Antvorskov B.	Næstved	8	43,75	0	0,00	0	0,00	43,75	102,9	43,7	18,6	3V (2/1)	659378	6130959	
Flemstofte	Landsby	Krummerup	Antvorskov B.	Næstved	6	50,70	0	0,00	0	0,00	50,70	120,4	46,6	19,6	3V (2/1)	660206	6129700	
Lystagergård	Hovedgård	Krummerup	Antvorskov B.	Næstved	1	54,58	0	0,00	0	0,00	54,58	71,6	13,1	10,0	Område (V)	657882	6133676	2
Bendslev	Landsby	Krummerup	Antvorskov B.	Næstved	10	64,52	0	0,00	0	0,00	64,52	168,3	50,5	19,3	3V (2/1)	658468	6129776	
Haldagermagle	Landsby	Krummerup	Antvorskov B.	Næstved	21	138,03	9	1,60	0	0,00	139,63	323,7	48,6	21,0	3V (2/1)	659407	6132577	
Krummerup Sogn	Sogn		Antvorskov B.		46	351,58	9	1,60	0	0,00	353,18	786,9	40,3	18,1				
Hyllested	Landsby	Hyllested	Antvorskov B.	Slagelse	29	232,40	1	0,34	10	0,00	232,74	585,5	68,5	27,2	3V (2/1)	655518	6128596	
Hyllested Sogn	Sogn		Antvorskov B.		29	232,40	1	0,34	10	0,00	232,74	585,5	68,5	27,2				
Ting Jellinge	Landsby	Ting Jellinge	Antvorskov B.	Næstved	12	98,63	0	0,00	3	0,15	98,78	224,7	53,0	23,3	3V (2/1)	656431	6130902	
Ting Jellinge Sogn	Sogn		Antvorskov B.		12	98,63	0	0,00	3	0,15	98,78	224,7	53,0	23,3				
Kirke Stillinge	Landsby	Kirke Stillinge	Antvorskov B.	Slagelse	14	148,14	0	0,00	4	0,45	148,59	511,0	68,3	19,9	3V (2/1)	642219	6145789	
Øster Stillinge	Landsby	Kirke Stillinge	Antvorskov B.	Slagelse	18	191,40	0	0,00	6	0,00	191,40	499,6	63,7	24,4	3V (2/1)	643967	6145477	
Kelstrup	Landsby	Kirke Stillinge	Antvorskov B.	Slagelse	17	145,29	0	0,00	5	0,00	145,29	378,9	55,9	21,4	3V (2/1)	641463	6143762	
Kongsmark	Andet	Kirke Stillinge	Antvorskov B.	Slagelse	0	0,00	0	0,00	0	6,91	6,91	34,0	29,8	6,0	Område (V)	639884	6144750	
Bildsø	Landsby	Kirke Stillinge	Antvorskov B.	Slagelse	22	137,58	2	0,86	5	0,00	138,44	461,2	55,4	16,6	3V (2/1)	642021	6148626	

Navn	Type	Sogn	Herred	Kommune	Gårde	Gårde htk.	Huse m. jord	Huse htk.	Huse u. jord	Andet htk.	Htk. i alt	Dyrket areal	Ager (%)	Htk./ km2	Dyrknings-system	X-koor.	Y-koor.	Note
Næsby ved Stranden	Landsby	Kirke Stillinge	Antvorskov B.	Slagelse	19	162,55	0	0,00	2	0,00	162,55	437,3	59,0	21,9	3V (2/1)	643021	6141627	
Kirke Stillinge Sogn	Sogn		Antvorskov B.		90	784,96	2	0,86	22	7,36	793,18	2322,0	59,6	20,3				
Antvorskov Birk	Herred				945	7318,23	92	29,96	133	108,16	7456,35	18399,4	45,5	18,4				
Hårslev	Landsby	Hårslev	Flakkebjerg	Næstved	13	123,11	0	0,00	6	5,06	128,17	311,8	50,3	20,7	3V (2/1)	657643	6127980	
Sønder Jellinge	Landsby	Hårslev	Flakkebjerg	Næstved	12	92,98	0	0,00	0	0,00	92,98	241,6	66,3	25,5	3V (2/1)	656548	6129811	
Sandved	Landsby	Hårslev	Flakkebjerg	Næstved	3	23,48	0	0,00	0	0,00	23,48	54,5	43,5	18,8	3V (2/1)	660097	6127309	
Hårslev Sogn	Sogn		Flakkebjerg		28	239,57	0	0,00	6	5,06	244,63	607,8	60,8	24,5				
Fuglebjerg	Landsby	Fuglebjerg	Flakkebjerg	Næstved	14	103,87	9	1,19	1	0,00	105,06	242,5	49,3	21,4	3V (2/1)	661700	6131848	
Fuglebjerggård	Hovedgård	Fuglebjerg	Flakkebjerg	Næstved	1	17,82	0	0,00	0	0,00	17,82	44,3	29,0	11,7	Område (V)	661929	6131912	
Kastrup	Gård	Fuglebjerg	Flakkebjerg	Næstved	1	8,39	0	0,00	0	0,00	8,39	15,4	5,0	2,7	Område (V)	663025	6133660	
Fuglebjerg Sogn	Sogn		Flakkebjerg		16	130,08	9	1,19	1	0,00	131,27	302,3	31,7	13,7				
Førslev	Landsby	Førslev	Flakkebjerg	Næstved	14	70,94	2	0,85	9	0,08	71,87	182,5	24,5	9,7	3V (2/1)	663728	6128514	
Arløse	Landsby	Førslev	Flakkebjerg	Næstved	15	100,63	0	0,00	4	0,00	100,63	259,4	38,0	14,7	3V (2/1)	662246	6128445	
Arløse Torp	Landsby	Førslev	Flakkebjerg	Næstved	5	38,70	0	0,00	0	0,00	38,70	95,5	14,0	5,7	3V (2/1)	660568	6127454	
Sneslev	Landsby	Førslev	Flakkebjerg	Næstved	18	117,43	0	0,00	5	0,00	117,43	275,1	39,2	16,7	3V (2/1)	663352	6130953	
Højbjerg	Landsby	Førslev	Flakkebjerg	Næstved	4	16,40	1	0,43	1	0,00	16,83	36,0	31,5	14,7	3V (2/1)	664613	6132031	
Helleruphus	Gård	Førslev	Flakkebjerg	Næstved	1	1,27	0	0,00	0	0,00	1,27	3,4	11,0	4,1	Område (V)	664814	6132321	
Førslevgård	Hovedgård	Førslev	Flakkebjerg	Næstved	1	59,41	0	0,00	0	0,00	59,41	88,3	11,9	8,0	Område (V)	663817	6128793	
Førslev Sogn	Sogn		Flakkebjerg		58	404,78	3	1,28	19	0,08	406,14	940,1	41,3	17,9				
Rejnstrup	Landsby	Gunderslev	Flakkebjerg	Næstved	14	84,62	7	2,17	0	0,00	86,79	170,9	24,4	12,4	3V (2/1)	666712	6133826	
Gunderslevlille	Landsby	Gunderslev	Flakkebjerg	Næstved	4	23,79	1	0,19	0	0,00	23,98	46,4	6,6	3,4	3V (2/1)	667426	6134465	
Tokkerup	Landsby	Gunderslev	Flakkebjerg	Næstved	12	60,56	9	2,75	0	0,00	63,31	137,1	15,6	7,2	3V (2/1)	667739	6132107	
Holløse	Landsby	Gunderslev	Flakkebjerg	Næstved	12	92,57	6	1,41	2	0,00	93,98	200,8	38,3	17,9	3V (2/1)	670011	6130522	
Skov Kastrup	Landsby	Gunderslev	Flakkebjerg	Næstved	6	18,37	5	0,82	1	0,00	19,19	32,4	3,7	2,2	3V (2/1)	664984	6133592	2
Tokkerupgård	Gård	Gunderslev	Flakkebjerg	Næstved	1	13,02	0	0,00	0	0,00	13,02	24,3	2,8	1,5	Område (V)	667808	6132532	
Gunderslevholm	Hovedgård	Gunderslev	Flakkebjerg	Næstved	1	51,29	0	0,00	0	0,00	51,29	94,5	10,8	5,9	Område (V)	669480	6133139	
Gunderslev Sogn	Sogn		Flakkebjerg		50	344,22	28	7,34	3	0,00	351,56	706,5	33,6	16,7				
Vallensved	Landsby	Vallensved	Flakkebjerg	Næstved	21	125,56	1	0,19	0	0,00	125,75	262,2	53,6	25,7	3V (2/1)	668596	6127535	
Saltø By	Landsby	Vallensved	Flakkebjerg	Næstved	10	63,24	0	0,00	0	0,00	63,24	149,3	58,6	24,8	3V (2/1)	667620	6124543	
Øllerup	Landsby	Vallensved	Flakkebjerg	Næstved	5	37,06	0	0,00	0	0,00	37,06	92,6	49,9	20,0	3V (2/1)	669668	6127765	
Stubberup	Landsby	Vallensved	Flakkebjerg	Næstved	4	29,28	0	0,00	0	0,00	29,28	49,0	31,0	18,5	3V (2/1)	667749	6129656	
Lund	Landsby	Vallensved	Flakkebjerg	Næstved	5	33,66	0	0,00	0	0,00	33,66	72,6	37,7	17,5	3V (2/1)	668563	6129141	
Kyse	Landsby	Vallensved	Flakkebjerg	Næstved	15	99,08	0	0,00	0	0,00	99,08	206,8	40,3	19,3	3V (2/1)	666947	6128396	
Af Jenstrup	Landsby	Vallensved	Flakkebjerg	Næstved	4	30,95	0	0,00	0	0,00	30,95	68,2	37,9	17,2	3V (2/1)	667336	6125547	55
Vallensved Sogn	Sogn		Flakkebjerg		64	418,83	1	0,19	0	0,00	419,02	900,7	45,6	21,2				
Fodby	Landsby	Fodby	Flakkebjerg	Næstved	26	142,34	0	0,00	5	0,17	142,51	392,0	40,4	14,7	3V (2/1)	670158	6125518	

Navn	Type	Sogn	Herred	Kommune	Gårde	Gårde htk.	Huse m. jord	Huse htk.	Huse u. jord	Andet htk.	Htk. i alt	Dyrket areal	Ager (%)	Htk./ km2	Dyrknings-system	X-koor.	Y-koor.	Note
Skraverup	Landsby	Fodby	Flakkebjerg	Næstved	6	31,30	0	0,00	0	0,00	31,30	79,2	38,7	15,3	3V (2/1)	670848	6121495	
Bistrup	Landsby	Fodby	Flakkebjerg	Næstved	15	77,14	0	0,00	7	0,00	77,14	182,9	50,1	21,1	3V (2/1)	668990	6122767	
Stenbæksholm	Landsby	Fodby	Flakkebjerg	Næstved	8	43,60	0	0,00	2	0,00	43,60	138,4	44,5	14,0	3V (2/1)	672546	6121896	
Ebbegård	Gård	Fodby	Flakkebjerg	Næstved	1	5,96	0	0,00	0	0,00	5,96	14,2	4,6	1,9	Område (V)	673201	6122155	2
Ebbemølle	Hus(e)	Fodby	Flakkebjerg	Næstved	0	0,00	1	0,77	0	0,00	0,77	0,9	0,3	0,2	Område (V)	673236	6122173	2
Fodbygård	Hovedgård	Fodby	Flakkebjerg	Næstved	1	18,81	0	0,00	0	0,00	18,81	45,2	4,7	1,9	Område (V)	672216	6123942	
Ydernæs	Gård	Fodby	Flakkebjerg	Næstved	1	12,33	0	0,00	0	0,00	12,33	39,4	38,7	12,1	Område (V)	673770	6121552	
Fodby Sogn	Sogn		Flakkebjerg		58	331,48	1	0,77	14	0,17	332,42	892,3	41,1	15,3				
Karrebæk	Landsby	Karrebæk	Flakkebjerg	Næstved	26	160,23	0	0,00	13	0,00	160,23	325,2	40,6	20,0	3V (2/1)	668927	6119308	
Gumperup	Landsby	Karrebæk	Flakkebjerg	Næstved	10	72,35	0	0,00	0	0,00	72,35	161,5	40,5	18,2	3V (2/1)	664100	6119408	
Lindegård	Gård	Karrebæk	Flakkebjerg	Næstved	1	7,82	0	0,00	1	0,00	7,82	13,9	20,0	11,2	Område (V)	662251	6119704	
Karrebækstorp	Landsby	Karrebæk	Flakkebjerg	Næstved	11	80,91	0	0,00	0	0,00	80,91	176,8	34,7	15,9	3V (2/1)	666299	6120195	
Enø	Landsby	Karrebæk	Flakkebjerg	Næstved	8	43,36	0	0,00	0	0,00	43,36	83,5	30,2	15,7	3V (2/1)	669972	6117168	
Saltø	Hovedgård	Karrebæk	Flakkebjerg	Næstved	1	101,83	0	0,00	0	0,00	101,83	200,1	43,0	21,9	Område (V)	667499	6123188	
Karrebæk Sogn	Sogn		Flakkebjerg		57	466,50	0	0,00	14	0,00	466,50	961,0	38,1	18,5				
Menstrup	Landsby	Marvede	Flakkebjerg	Næstved	29	217,57	2	0,18	0	0,00	217,75	512,0	57,6	24,5	3V (2/1)	664322	6121508	
Spjellerup	Landsby	Marvede	Flakkebjerg	Næstved	16	102,43	0	0,00	0	0,06	102,49	248,7	47,4	19,5	3V (2/1)	662498	6122631	
Marvede Sogn	Sogn		Flakkebjerg		45	320,00	2	0,18	0	0,06	320,24	760,7	53,8	22,6				
Hyllinge	Landsby	Hyllinge	Flakkebjerg	Næstved	12	83,09	0	0,00	3	0,00	83,09	191,0	46,8	20,4	3V (2/1)	665200	6126494	
Af Jenstrup	Landsby	Hyllinge	Flakkebjerg	Næstved	5	32,34	0	0,00	0	0,00	32,34	70,2	50,0	23,0	3V (2/1)	667247	6125609	56
Havnskov	Landsby	Hyllinge	Flakkebjerg	Næstved	7	42,10	3	0,39	0	0,00	42,49	89,7	51,2	24,2	3V (2/1)	664787	6127975	
Tåstrup	Landsby	Hyllinge	Flakkebjerg	Næstved	5	38,87	0	0,00	0	0,00	38,87	106,9	53,0	19,3	3V (2/1)	666406	6124205	
Brorup	Landsby	Hyllinge	Flakkebjerg	Næstved	6	47,77	0	0,00	0	0,09	47,86	88,0	45,5	24,7	3V (2/1)	663165	6123603	
Agerup	Landsby	Hyllinge	Flakkebjerg	Næstved	11	71,66	0	0,00	0	0,00	71,66	187,3	53,1	20,3	3V (2/1)	664747	6125427	
Harrestedgård	Hovedgård	Hyllinge	Flakkebjerg	Næstved	1	86,20	0	0,00	0	0,00	86,20	150,6	35,4	20,3	Område (V)	665499	6128760	
Hyllinge Sogn	Sogn		Flakkebjerg		47	402,03	3	0,39	3	0,09	402,51	883,8	46,6	21,2				
Bisserup	Landsby	Fyrendal	Flakkebjerg	Slagelse	18	51,34	8	0,90	4	0,00	52,24	115,6	25,6	11,6	3V (2/1)	658828	6120988	
Nyrup	Landsby	Fyrendal	Flakkebjerg	Næstved	8	25,95	0	0,00	0	0,00	25,95	68,1	15,1	5,7	3V (2/1)	658873	6123397	
Tornemark	Landsby	Fyrendal	Flakkebjerg	Næstved	20	165,71	0	0,00	0	0,00	165,71	424,5	55,7	21,7	3V (2/1)	660527	6124671	
Fyrendal	Hovedgård	Fyrendal	Flakkebjerg	Næstved	1	80,71	0	0,00	13	0,00	80,71	158,5	30,0	15,3	Område (V)	659624	6125428	
Fyrendal Sogn	Sogn		Flakkebjerg		47	323,71	8	0,90	17	0,00	324,61	766,7	44,0	18,6				
Kvislemark	Landsby	Kvislemark	Flakkebjerg	Næstved	18	100,69	0	0,00	5	0,00	100,69	240,4	42,4	17,8	3V (2/1)	661741	6125639	
Kvislemark Sogn	Sogn		Flakkebjerg		18	100,69	0	0,00	5	0,00	100,69	240,4	42,4	17,8				
Ørslev	Landsby	Ørslev	Flakkebjerg	Slagelse	8	54,15	0	0,00	6	1,95	56,10	126,2	56,2	25,0	3V (2/1)	653029	6122360	
Sibberup	Landsby	Ørslev	Flakkebjerg	Slagelse	5	30,88	0	0,00	0	0,00	30,88	89,8	65,4	22,5	3V (2/1)	652319	6121729	
Glæno	Landsby	Ørslev	Flakkebjerg	Slagelse	20	64,67	4	2,37	0	0,00	67,04	168,8	30,3	12,0	Alsæd 2V	654981	6119061	

Navn	Type	Sogn	Herred	Kommune	Gårde	Gårde htk.	Huse m. jord	Huse htk.	Huse u. jord	Andet htk.	Htk. i alt	Dyrket areal	Ager (%)	Htk./ km2	Dyrknings-system	X-koor.	Y-koor.	Note
Skafterup	Landsby	Ørslev	Flakkebjerg	Næstved	18	92,74	1	0,06	5	0,00	92,80	246,0	46,8	17,7	3V (2/1)	659891	6122501	
Stubberup	Landsby	Ørslev	Flakkebjerg	Slagelse	6	41,95	1	0,19	2	0,00	42,14	85,8	51,6	25,4	3V (2/1)	653081	6121607	
Snedinge	Hovedgård	Ørslev	Flakkebjerg	Slagelse	1	68,75	0	0,00	0	0,00	68,75	113,3	38,8	23,5	Område (V)	654343	6122473	
Ørslev Sogn	Sogn		Flakkebjerg		58	353,14	6	2,62	13	1,95	357,71	829,8	43,6	18,8				
Venslev	Landsby	Venslev	Flakkebjerg	Slagelse	23	156,68	4	0,22	8	0,39	157,29	346,5	42,3	19,2	3V (2/1)	656079	6125951	
Stærrede	Landsby	Venslev	Flakkebjerg	Slagelse	5	25,57	0	0,00	0	0,00	25,57	57,5	34,5	15,3	3V (2/1)	656366	6123095	
Rude	Landsby	Venslev	Flakkebjerg	Slagelse	5	29,67	1	0,34	0	0,00	30,01	75,1	28,4	11,3	3V (2/1)	657178	6123348	
Syllinge	Dobbeltgd.	Venslev	Flakkebjerg	Slagelse	2	11,28	0	0,00	0	0,00	11,28	24,5	67,1	30,9	Område (V)	658369	6123558	2
Nyledsgård	Gård	Venslev	Flakkebjerg	Slagelse	1	3,61	2	0,11	0	0,00	3,72	13,0	1,6	0,5	Område (V)	657722	6124645	2
Olstrup	Dobbeltgd.	Venslev	Flakkebjerg	Slagelse	2	14,67	0	0,00	0	0,00	14,67	29,9	50,3	24,7	Område (V)	655786	6123121	
Troldholm	Hovedgård	Venslev	Flakkebjerg	Slagelse	1	55,99	0	0,00	0	0,00	55,99	113,0	30,6	15,1	Område (V)	656730	6121458	
Venslev Sogn	Sogn		Flakkebjerg		39	297,47	7	0,67	8	0,39	298,53	659,5	38,4	17,4				
Vedskølle	Landsby	Tjæreby	Flakkebjerg	Slagelse	21	133,31	1	0,21	2	0,00	133,52	294,2	64,5	29,3	3V (2/1)	650671	6122582	
Lundby	Landsby	Tjæreby	Flakkebjerg	Slagelse	16	128,19	5	0,93	2	0,00	129,12	330,6	60,8	23,7	3V (2/1)	651375	6124979	
Tjæreby	Landsby	Tjæreby	Flakkebjerg	Slagelse	13	114,59	5	0,85	1	0,20	115,64	241,9	57,6	27,5	3V (2/1)	650110	6124768	
Tystofte	Landsby	Tjæreby	Flakkebjerg	Slagelse	14	97,75	0	0,00	1	0,00	97,75	230,4	60,7	25,7	3V (2/1)	648384	6125590	
Lundstorp	Landsby	Tjæreby	Flakkebjerg	Slagelse	4	30,31	0	0,00	1	0,00	30,31	57,9	52,0	27,2	3V (2/1)	650831	6126007	
Af Eggeslevlille	Landsby	Tjæreby	Flakkebjerg	Slagelse	6	36,23	0	0,00	2	0,63	36,86	108,9	56,7	19,2	3V (2/1)	650052	6126491	43
Basnæs	Hovedgård	Tjæreby	Flakkebjerg	Slagelse	1	103,65	0	0,00	0	0,00	103,65	218,2	26,8	12,7	Område (V)	649134	6120750	
Tjæreby Sogn	Sogn		Flakkebjerg		75	644,03	11	1,99	9	0,83	646,85	1482,3	50,8	22,2				
Magleby	Landsby	Magleby	Flakkebjerg	Slagelse	17	125,71	1	0,20	0	0,00	125,91	269,8	60,4	28,2	3V (2/1)	647624	6123130	
Sevedø	Dobbeltgd.	Magleby	Flakkebjerg	Slagelse	2	9,62	0	0,00	0	0,00	9,62	21,3	28,0	12,7	Område (V)	647016	6119106	
Østerhoved	Landsby	Magleby	Flakkebjerg	Slagelse	12	43,61	5	2,07	0	0,00	45,68	81,5	7,2	4,0	Indelukke	645414	6120425	
Holten	Landsby	Magleby	Flakkebjerg	Slagelse	22	57,86	9	3,17	0	0,00	61,03	115,0	10,2	5,4	Indelukke	644180	6119912	
Noret	Landsby	Magleby	Flakkebjerg	Slagelse	28	109,14	4	2,13	0	0,00	111,27	223,5	19,7	9,8	Alsæd 1V	643821	6123132	
Borreby	Hovedgård	Magleby	Flakkebjerg	Slagelse	1	105,07	0	0,00	0	0,00	105,07	217,4	37,8	18,3	Område (V)	645587	6123068	
Magleby Sogn	Sogn		Flakkebjerg		82	451,01	19	7,57	0	0,00	458,58	928,5	40,3	19,9				
Ladby	Landsby	Herlufsholm	Flakkebjerg	Næstved	17	128,90	0	0,00	12	0,00	128,90	336,2	50,9	19,5	3V (2/1)	672920	6126951	
Lille Næstved	Landsby	Herlufsholm	Flakkebjerg	Næstved	15	111,93	0	0,00	32	0,00	111,93	250,9	42,1	18,8	3V (2/1)	675003	6123807	
Holsted	Landsby	Herlufsholm	Flakkebjerg	Næstved	10	96,27	0	0,00	6	0,00	96,27	245,7	38,5	15,1	3V (2/1)	676831	6126073	
Vridsløse	Landsby	Herlufsholm	Flakkebjerg	Næstved	13	102,15	0	0,00	0	0,00	102,15	261,6	47,3	18,5	3V (2/1)	676330	6127806	
Øverup	Landsby	Herlufsholm	Flakkebjerg	Næstved	10	82,34	0	0,00	5	0,00	82,34	167,1	45,8	22,5	3V (2/1)	678441	6126051	
Guderup	Landsby	Herlufsholm	Flakkebjerg	Næstved	3	23,10	0	0,00	0	0,00	23,10	53,2	26,5	11,5	3V (2/1)	670815	6127563	
Herlufsholm	Hovedgård	Herlufsholm	Flakkebjerg	Næstved	1	97,28	0	0,00	0	5,66	102,94	197,8	40,3	21,0	Område (V)	674737	6125582	
Herlufsholm Sogn	Sogn		Flakkebjerg		69	641,97	0	0,00	55	5,66	647,63	1512,5	43,2	18,5				
Eggeslevmagle	Landsby	Eggeslevmagle	Flakkebjerg	Slagelse	22	198,99	1	0,04	8	0,00	199,03	488,0	51,8	21,1	3V (2/1)	649080	6129096	

Navn	Type	Sogn	Herred	Kommune	Gårde	Gårde htk.	Huse m. jord	Huse htk.	Huse u. jord	Andet htk.	Htk. i alt	Dyrket areal	Ager (%)	Htk./ km2	Dyrknings-system	X-koor.	Y-koor.	Note
Af Eggeslevlille	Landsby	Eggeslevmagle	Flakkebjerg	Slagelse	4	27,70	0	0,00	0	0,00	27,70	104,3	68,2	18,1	3V (2/1)	650056	6126606	44
Frankerup	Landsby	Eggeslevmagle	Flakkebjerg	Slagelse	9	69,87	1	0,42	1	0,00	70,29	145,2	45,3	21,9	3V (2/1)	650132	6131409	
Højstrup Mark	Andet	Eggeslevmagle	Flakkebjerg	Slagelse	0	0,00	0	0,00	0	22,14	22,14	61,5	6,5	2,4	Område (V)	648908	6130507	
Lyngby	Landsby	Eggeslevmagle	Flakkebjerg	Slagelse	3	102,46	0	0,00	0	0,00	102,46	278,1	59,0	21,7	3V (2/1)	646824	6130673	
Båslunde	Landsby	Eggeslevmagle	Flakkebjerg	Slagelse	10	63,95	3	0,03	0	0,00	63,98	144,0	59,6	26,5	3V (2/1)	647467	6127552	
Smidstrup	Landsby	Eggeslevmagle	Flakkebjerg	Slagelse	12	66,71	2	1,17	0	0,00	67,88	149,5	46,5	21,1	3V (2/1)	646114	6125623	
Hesselby	Landsby	Eggeslevmagle	Flakkebjerg	Slagelse	7	30,32	0	0,00	1	5,29	35,61	80,2	24,9	11,1	3V (2/1)	646877	6125995	
Gerdrup	Hovedgård	Eggeslevmagle	Flakkebjerg	Slagelse	1	19,96	0	0,00	0	0,00	19,96	38,0	27,7	14,6	Område (V)	646928	6128236	
Eggeslevmagle Sogn	Sogn		Flakkebjerg		68	579,96	7	1,66	10	27,43	609,05	1488,7	57,6	23,5				
Eskilstrup	Dobbeltgd.	Boeslunde	Flakkebjerg	Slagelse	2	10,43	0	0,00	0	0,00	10,43	19,3	30,4	16,5	Område (V)	640028	6130439	2
Gryderup	Landsby	Boeslunde	Flakkebjerg	Slagelse	15	117,73	1	0,16	4	0,00	117,89	253,1	63,0	29,3	3V (2/1)	641929	6132903	
Atterup	Landsby	Boeslunde	Flakkebjerg	Slagelse	5	36,10	0	0,00	0	0,00	36,10	73,4	49,8	24,5	3V (2/1)	642409	6131280	
Vester Bøgebjerg	Landsby	Boeslunde	Flakkebjerg	Slagelse	9	18,66	8	3,32	0	0,00	21,98	34,3	28,7	18,4	Alsæd 2V	641336	6130139	
Lindeskov	Landsby	Boeslunde	Flakkebjerg	Slagelse	5	12,64	3	1,60	0	0,00	14,24	20,4	9,7	6,8	Alsæd 1V	642662	6127339	
Torpe	Landsby	Boeslunde	Flakkebjerg	Slagelse	5	24,34	2	1,08	3	0,00	25,42	52,2	50,9	24,8	Alsæd 1V	643075	6130421	
Espe	Hovedgård	Boeslunde	Flakkebjerg	Slagelse	1	21,70	0	0,00	0	0,00	21,70	29,2	12,3	9,1	Område (V)	642507	6129558	
Egerup	Landsby	Boeslunde	Flakkebjerg	Slagelse	4	21,33	0	0,00	1	0,00	21,33	37,2	40,7	23,3	Alsæd 2V	643300	6127797	
Øster Bøgebjerg	Landsby	Boeslunde	Flakkebjerg	Slagelse	4	34,46	0	0,00	0	0,00	34,46	69,2	67,2	33,5	3V (2/1)	645713	6128868	
Tranderup	Hovedgård	Boeslunde	Flakkebjerg	Slagelse	1	73,93	0	0,00	0	0,00	73,93	138,6	52,7	28,1	Område (V)	644282	6127532	
Sønderupsønder	Landsby	Boeslunde	Flakkebjerg	Slagelse	10	107,91	0	0,00	4	0,00	107,91	239,6	50,2	22,6	3V (2/1)	644919	6129362	
Neble	Landsby	Boeslunde	Flakkebjerg	Slagelse	14	120,32	0	0,00	4	0,00	120,32	250,9	62,9	30,2	3V (2/1)	643658	6131384	
Boeslunde	Landsby	Boeslunde	Flakkebjerg	Slagelse	12	100,79	2	0,30	5	0,00	101,09	212,1	61,5	29,3	3V (2/1)	644137	6130782	
Boeslunde Sogn	Sogn		Flakkebjerg		87	700,34	16	6,46	21	0,00	706,80	1429,5	47,7	23,6				
Tårnborgh	Dobbeltgd.	Tårnborgh	Flakkebjerg	Slagelse	2	8,87	1	0,13	0	0,34	9,34	14,3	3,9	2,6	Alsæd 2V	635724	6135460	
Halseby	Landsby	Tårnborgh	Flakkebjerg	Slagelse	6	34,27	2	0,02	0	0,00	34,29	79,0	47,0	20,4	3V (2/1)	639067	6136795	
Svenstrup	Landsby	Tårnborgh	Flakkebjerg	Slagelse	10	46,82	1	0,51	3	0,00	47,33	84,8	44,2	24,7	Alsæd 1V	637291	6137597	
Tjæreby	Landsby	Tårnborgh	Flakkebjerg	Slagelse	9	82,74	0	0,00	4	0,00	82,74	155,9	51,6	27,4	3V (2/1)	640635	6137258	
Frølund	Landsby	Tårnborgh	Flakkebjerg	Slagelse	18	97,72	10	1,84	0	0,00	99,56	195,9	33,7	17,2	3V (2/1)	638410	6138008	
Af Hulby	Landsby	Tårnborgh	Flakkebjerg	Slagelse	14	116,58	4	2,47	2	0,00	119,05	255,0	52,1	24,3	3V (2/1)	640879	6133768	52
Bonderup	Landsby	Tårnborgh	Flakkebjerg	Slagelse	9	31,75	1	0,36	0	0,00	32,11	53,1	18,5	11,2	Alsæd 1V	639263	6131849	
Korsør Ladegård	Hovedgård	Tårnborgh	Flakkebjerg	Slagelse	1	46,58	0	0,00	0	0,00	46,58	105,1	28,9	12,8	Område (V)	635880	6135434	
Tårnborgh Sogn	Sogn		Flakkebjerg		69	465,33	19	5,33	9	0,34	471,00	943,0	36,3	18,1				
Agersø	Landsby	Agersø	Flakkebjerg	Slagelse	26	82,30	4	1,40	1	0,00	83,70	213,5	33,3	13,1	Alsæd 1V	639408	6120561	
Egholm	Gård	Agersø	Flakkebjerg	Slagelse	1	9,13	0	0,00	0	0,00	9,13	14,2	14,3	9,2	Område (V)	638273	6124461	
Helleholm	Gård	Agersø	Flakkebjerg	Slagelse	1	3,81	0	0,00	0	0,00	3,81	5,9	0,9	0,6	Område (V)	640763	6117838	
Agersø Sogn	Sogn		Flakkebjerg		28	95,24	4	1,40	1	0,00	96,64	233,6	31,6	13,1				

Navn	Type	Sogn	Herred	Kommune	Gårde	Gårde htk.	Huse m. jord	Huse htk.	Huse u. jord	Andet htk.	Htk. i alt	Dyrket areal	Ager (%)	Htk./ km2	Dyrknings-system	X-koor.	Y-koor.	Note
Omø	Landsby	Omø	Flakkebjerg	Slagelse	19	73,52	3	0,08	0	0,00	73,60	151,4	36,1	17,6	Alsæd 2V	637327	6114906	
Omø Sogn	Sogn		Flakkebjerg		19	73,52	3	0,08	0	0,00	73,60	151,4	36,1	17,6				
Flakkebjerg Herred	Herred				1082	7783,90	147	40,02	208	42,06	7865,98	17621,2	42,5	19,0				
Kalundborg Ladegård	Hovedgård	Vor Frue	Ars	Kalundborg	1	138,92	0	0,00	0	0,00	138,92	188,7	45,7	33,7	Område (V)	631146	6172601	
Vor Frue Sogn	Sogn		Ars		1	138,92	0	0,00	0	0,00	138,92	188,7	45,7	33,7				
Svallerup	Landsby	Svallerup	Ars	Kalundborg	24	207,54	4	1,15	4	3,33	212,02	643,0	66,6	22,0	3V (2/1)	637142	6164559	
Bjerger	Landsby	Svallerup	Ars	Kalundborg	24	214,07	0	0,00	12	0,35	214,42	605,1	45,6	16,2	3V (2/1)	638039	6162437	
Ågerup Mølle	Hus(e)	Svallerup	Ars	Kalundborg	0	0,00	1	0,75	0	0,00	0,75	0,7	0,1	0,1	Område (V)	638487	6160038	
Svallerup Sogn	Sogn		Ars		48	421,61	5	1,90	16	3,68	427,19	1248,9	54,5	18,6				
Lille Fuglede	Landsby	Lille Fuglede	Ars	Kalundborg	16	106,72	1	0,25	0	1,95	108,92	255,0	73,6	31,4	3V (2/1)	643363	6163292	
Jerslev	Landsby	Lille Fuglede	Ars	Kalundborg	15	128,48	0	0,00	1	0,02	128,50	302,0	66,4	28,3	3V (2/1)	641192	6164980	
Lille Fuglede Sogn	Sogn		Ars		31	235,20	1	0,25	1	1,97	237,42	557,0	69,5	29,6				
Svebølle	Landsby	Avnsø	Ars	Kalundborg	9	73,23	10	2,20	7	2,80	78,23	269,8	59,1	17,1	3V (2/1 +1)	645854	6168091	
Pilehusene	Hus(e)	Avnsø	Ars	Kalundborg	0	0,00	4	0,43	0	0,00	0,43	1,0	0,1	0,1	Område (V)	646514	6168458	1
Stenrand	Dobbeltgd.	Avnsø	Ars	Kalundborg	2	14,03	0	0,00	0	0,00	14,03	38,4	5,2	1,9	Område (V)	646313	6170399	
Nyrand	Landsby	Avnsø	Ars	Kalundborg	4	16,68	0	0,00	0	0,00	16,68	58,4	7,9	2,3	3V (2/1)	646589	6169874	
Kongens Mølle	Gård	Avnsø	Ars	Kalundborg	1	1,08	0	0,00	0	0,00	1,08	1,8	9,5	5,6	Område (V)	648239	6168986	
Avnsø	Hovedgård	Avnsø	Ars	Kalundborg	1	14,65	0	0,00	0	0,00	14,65	27,6	3,8	2,0	Område (V)	646296	6168885	
Avnsø Sogn	Sogn		Ars		17	119,67	14	2,63	7	2,80	125,10	397,1	32,8	10,3				
Store Fuglede	Landsby	Store Fuglede	Ars	Kalundborg	16	133,65	1	0,78	1	1,95	136,38	336,6	63,9	25,9	3V (2/1)	641438	6162237	
Flinterup	Landsby	Store Fuglede	Ars	Kalundborg	12	112,22	0	0,00	1	0,00	112,22	269,7	74,1	30,8	3V (2/1)	639724	6162365	
Tystrup	Landsby	Store Fuglede	Ars	Kalundborg	9	84,28	0	0,00	2	0,21	84,49	216,2	62,1	24,3	3V (2/1)	640187	6160235	
Store Fuglede Sogn	Sogn		Ars		37	330,15	1	0,78	4	2,16	333,09	822,5	66,4	26,9				
Jorløse	Landsby	Jorløse	Ars	Kalundborg	15	127,75	0	0,00	9	0,81	128,56	303,4	43,6	18,5	3V (2/1)	644776	6165125	
Vesterby	Landsby	Jorløse	Ars	Kalundborg	5	41,28	3	0,18	4	0,04	41,50	102,2	32,3	13,1	3V (2/1)	643242	6165225	2
Vesterbygård	Hovedgård	Jorløse	Ars	Kalundborg	1	41,78	0	0,00	0	0,00	41,78	78,2	24,7	13,2	Område (V)	643402	6165103	
Øresø Mølle	Hus(e)	Jorløse	Ars	Kalundborg	0	0,00	1	0,13	0	0,00	0,13	0,1	0,1	0,1	Område (V)	647571	6168346	
Skovhusene	Hus(e)	Jorløse	Ars	Kalundborg	0	0,00	3	0,50	0	0,00	0,50	0,8	0,3	0,2	Område (V)	643788	6166021	1
Jorløse Sogn	Sogn		Ars		21	210,81	7	0,81	13	0,85	212,47	484,8	43,7	19,2				
Ubby	Landsby	Ubby	Ars	Kalundborg	27	281,66	1	0,15	9	2,85	284,66	737,8	69,5	26,8	3V (2/1)	639491	6165992	
Forsinge	Landsby	Ubby	Ars	Kalundborg	14	86,49	0	0,00	0	0,07	86,56	189,6	58,8	26,8	3V (2/1)	640823	6168817	
Kelleklinte	Landsby	Ubby	Ars	Kalundborg	10	70,34	0	0,00	2	0,17	70,51	198,1	40,5	14,4	3V (2/1)	642098	6166598	
Saltofte	Gård	Ubby	Ars	Kalundborg	1	15,14	0	0,00	0	0,00	15,14	44,8	25,3	8,6	Område (V)	643742	6167999	
Klovby	Landsby	Ubby	Ars	Kalundborg	11	114,88	0	0,00	2	0,17	115,05	280,9	72,7	29,8	3V (2/1)	640142	6167431	
Frankerup	Landsby	Ubby	Ars	Kalundborg	5	55,34	0	0,00	0	0,26	55,60	133,4	59,7	24,9	3V (2/1)	638504	6167758	
Ubby Sogn	Sogn		Ars		68	623,85	1	0,15	13	3,52	627,52	1584,7	59,6	23,6				

Navn	Type	Sogn	Herred	Kommune	Gårde	Gårde htk.	Huse m. jord	Huse htk.	Huse u. jord	Andet htk.	Htk. i alt	Dyrket areal	Ager (%)	Htk./ km2	Dyrknings-system	X-koor.	Y-koor.	Note
Værsløv	Landsby	Værsløv	Ars	Kalundborg	17	118,05	1	0,15	4	4,99	123,19	279,1	55,6	24,6	3V (2/1)	639088	6170012	
Asmindrup	Landsby	Værsløv	Ars	Kalundborg	13	73,93	1	0,42	3	0,00	74,35	174,6	47,7	20,3	3V (2/1)	637565	6172475	
Birkendegård	Hovedgård	Værsløv	Ars	Kalundborg	1	115,31	0	0,00	4	0,00	115,31	231,5	39,8	19,8	Område (V)	638757	6171893	
Værsløv Sogn	Sogn		Ars		31	307,29	2	0,57	11	4,99	312,85	685,2	47,2	21,6				
Rørby	Landsby	Rørby	Ars	Kalundborg	12	136,77	1	0,14	8	0,38	137,29	341,1	62,5	25,1	3V (2/1)	636107	6168852	
Kærby	Landsby	Rørby	Ars	Kalundborg	18	134,84	0	0,00	0	0,55	135,39	260,0	58,7	30,6	3V (2/1)	636805	6170304	
Ugerløse	Landsby	Rørby	Ars	Kalundborg	18	158,22	0	0,00	5	0,96	159,18	411,8	68,1	26,3	3V (2/1)	636018	6167180	
Rørby Sogn	Sogn		Ars		48	429,83	1	0,14	13	1,89	431,86	1012,9	63,6	27,1				
Årby	Landsby	Årby	Ars	Kalundborg	13	100,16	0	0,00	2	1,46	101,62	241,4	51,0	21,5	3V (2/1)	634704	6168959	
Bastrup	Landsby	Årby	Ars	Kalundborg	12	93,60	0	0,00	2	0,27	93,87	270,2	66,5	23,1	3V (2/1)	634344	6167513	
Østrup	Landsby	Årby	Ars	Kalundborg	8	79,24	0	0,00	0	0,14	79,38	209,1	11,7	4,5	3V (2/1)	630069	6169124	2
Melby	Landsby	Årby	Ars	Kalundborg	15	101,26	0	0,00	0	0,00	101,26	267,3	73,2	27,7	3V (2/1)	632649	6169302	
Skovhusene	Landsby	Årby	Ars	Kalundborg	3	5,18	0	0,00	0	0,57	5,75	8,8	0,5	0,3	3V (2/1)	625168	6170269	2
Årby Sogn	Sogn		Ars		51	379,44	0	0,00	4	2,44	381,88	996,8	33,0	12,6				
Bjergsted	Landsby	Bjergsted	Ars	Kalundborg	22	106,33	2	0,53	7	5,02	111,88	407,3	52,7	14,5	3V (2/1)	647939	6171335	
Davrup	Gård	Bjergsted	Ars	Kalundborg	1	11,25	0	0,00	0	0,00	11,25	38,3	27,2	8,0	Område (V)	647420	6173243	
Snuderup	Landsby	Bjergsted	Ars	Kalundborg	3	13,19	0	0,00	0	0,00	13,19	35,1	26,9	10,1	3V (2/1)	648640	6172765	
Astrup	Dobbeltgd.	Bjergsted	Ars	Kalundborg	2	7,58	1	0,27	1	0,00	7,85	14,8	14,5	7,7	Område (V)	648149	6169770	
Skarresholm	Gård	Bjergsted	Ars	Kalundborg	1	4,63	0	0,00	0	0,00	4,63	6,3	0,8	0,6	Område (V)	649602	6170591	
Grydemølle	Gård	Bjergsted	Ars	Kalundborg	1	2,42	0	0,00	0	0,00	2,42	4,7	25,6	13,2	Område (V)	647801	6168630	
Bjergsted Sogn	Sogn		Ars		30	145,40	3	0,80	8	5,02	151,22	506,6	43,5	13,0				
Raklev	Landsby	Raklev	Ars	Kalundborg	10	86,86	1	0,04	2	0,00	86,90	207,6	41,2	17,2	3V (2/1)	629873	6174260	
Nyrup	Landsby	Raklev	Ars	Kalundborg	8	56,47	4	0,49	0	0,55	57,51	181,8	54,7	17,3	3V (2/1)	628221	6175010	
Nostrup	Landsby	Raklev	Ars	Kalundborg	6	45,59	0	0,00	0	0,00	45,59	175,1	55,5	14,4	3V (2/1)	626577	6176604	
Kallerup	Landsby	Raklev	Ars	Kalundborg	10	64,03	0	0,00	2	0,00	64,03	156,5	51,0	20,9	3V (2/1)	628501	6176804	
Vollerup	Landsby	Raklev	Ars	Kalundborg	8	77,52	0	0,00	1	0,08	77,60	213,2	48,1	17,5	3V (2/1)	629779	6177187	
Svenstrup	Landsby	Raklev	Ars	Kalundborg	7	42,26	0	0,00	4	0,15	42,41	105,5	32,0	12,9	3V (2/1)	631631	6177671	
Saltbæk	Landsby	Raklev	Ars	Kalundborg	7	9,78	2	0,45	1	0,00	10,23	32,2	19,7	6,3	Alsæd 1V	632685	6178838	
Illerup	Landsby	Raklev	Ars	Kalundborg	10	65,53	1	0,04	0	0,57	66,14	146,3	27,9	12,6	3V (2/1)	632816	6177086	
Ellede	Landsby	Raklev	Ars	Kalundborg	7	57,90	0	0,00	1	0,00	57,90	130,8	40,5	17,9	3V (2/1)	629393	6175357	
Gåsetofte	Landsby	Raklev	Ars	Kalundborg	7	59,40	0	0,00	0	0,00	59,40	117,1	58,7	29,8	3V (2/1)	632541	6175036	
Raklev Sogn	Sogn		Ars		80	565,34	8	1,02	11	1,35	567,71	1466,2	42,6	16,5				
Viskinge	Landsby	Viskinge	Ars	Kalundborg	17	163,78	1	0,09	0	0,58	164,45	479,0	52,9	18,2	3V (2/1)	642599	6170763	
Løgtved	Landsby	Viskinge	Ars	Kalundborg	5	82,27	0	0,00	1	0,00	82,27	197,6	31,1	12,9	3V (2/1)	644008	6172031	
Rugtved	Landsby	Viskinge	Ars	Kalundborg	5	48,12	0	0,00	2	0,00	48,12	103,7	44,5	20,7	3V (2/1)	642553	6169189	
Smakkerup	Hus(e)	Viskinge	Ars	Kalundborg	0	0,00	8	1,43	0	0,00	1,43	1,2	0,5	0,6	Område (V)	639951	6172760	

Navn	Type	Sogn	Herred	Kommune	Gårde	Gårde htk.	Huse m. jord	Huse htk.	Huse u. jord	Andet htk.	Htk. i alt	Dyrket areal	Ager (%)	Htk./ km2	Dyrknings-system	X-koor.	Y-koor.	Note
Viskinge Sogn	Sogn		Ars		27	294,17	9	1,52	3	0,58	296,27	781,6	38,8	14,7				
Ulstrup	Landsby	Røsnæs	Ars	Kalundborg	10	49,45	5	1,82	0	0,00	51,27	175,3	46,5	13,6	3V (2/1)	623052	6178089	
Ågerup	Landsby	Røsnæs	Ars	Kalundborg	8	47,00	3	1,24	0	0,00	48,24	151,0	51,0	16,3	3V (2/1)	625107	6178809	
Kongstrup	Landsby	Røsnæs	Ars	Kalundborg	7	71,72	1	0,71	1	0,00	72,43	222,2	58,1	18,9	3V (2/1)	625856	6177293	
Bjørnstrup	Landsby	Røsnæs	Ars	Kalundborg	10	53,33	1	0,57	3	0,00	53,90	306,7	42,1	7,4	3V (2/1)	621567	6178455	
Røsnæs Sogn	Sogn		Ars		35	221,50	10	4,34	4	0,00	225,84	855,2	48,0	12,7				129
Tømmerup	Landsby	Tømmerup	Ars	Kalundborg	13	74,60	0	0,00	0	0,66	75,26	208,5	42,8	15,4	3V (2/1)	635283	6172446	
Ubberup	Landsby	Tømmerup	Ars	Kalundborg	17	110,57	1	0,03	4	1,68	112,28	258,0	53,3	23,2	3V (2/1)	636503	6172695	
Kåstrup	Landsby	Tømmerup	Ars	Kalundborg	17	106,34	0	0,00	4	0,77	107,11	283,3	52,8	20,0	3V (2/1)	634216	6173297	
Andaks	Landsby	Tømmerup	Ars	Kalundborg	9	30,58	2	0,32	0	0,70	31,60	72,7	60,5	26,3	3V (2/1)	635702	6173757	
Istbjerg	Landsby	Tømmerup	Ars	Kalundborg	7	40,69	0	0,00	0	0,04	40,73	103,6	47,3	18,6	3V (2/1)	635693	6174184	
Tømmerup Sogn	Sogn		Ars		63	362,78	3	0,35	8	3,85	366,98	926,1	50,1	19,9				
Bregninge	Landsby	Bregninge	Ars	Kalundborg	9	45,95	1	0,08	4	0,40	46,43	190,2	61,5	15,0	3V (2/1)	645064	6173420	
En Vandmølle	Hus(e)	Bregninge	Ars	Kalundborg	0	0,00	1	0,25	0	0,00	0,25	0,0	0,0	0,0	Område (V)	643492	6177332	1
Kaldred	Landsby	Bregninge	Ars	Kalundborg	12	90,28	0	0,00	3	10,08	100,36	382,4	51,9	13,6	3V (2/1)	643490	6174185	
Alleshave	Landsby	Bregninge	Ars	Kalundborg	16	74,43	0	0,00	0	0,00	74,43	194,7	45,3	17,3	3V (2/1)	639220	6178454	
Olstrup	Dobbeltgd.	Bregninge	Ars	Kalundborg	2	29,32	0	0,00	0	0,00	29,32	79,7	63,0	23,2	Område (V)	646319	6174128	
Gammelrand	Landsby	Bregninge	Ars	Kalundborg	6	15,10	1	0,01	0	0,57	15,68	106,0	56,8	8,4	3V (2/1)	645284	6172099	
Torpe	Landsby	Bregninge	Ars	Kalundborg	8	48,41	0	0,00	2	0,00	48,41	188,5	55,6	14,3	3V (2/1)	644121	6175036	
Hagendrup	Landsby	Bregninge	Ars	Kalundborg	10	59,29	0	0,00	0	0,06	59,35	169,5	58,7	20,6	3V (2/1)	645784	6174867	
Eskebjerg	Landsby	Bregninge	Ars	Kalundborg	34	172,35	0	0,00	3	0,49	172,84	505,7	54,6	18,7	3V (2/1)	644644	6176603	
Rumperup	Landsby	Bregninge	Ars	Kalundborg	15	94,22	1	0,94	0	0,03	95,19	239,8	54,9	21,8	3V (2/1)	646840	6175503	125
Bregninge Sogn	Sogn		Ars		112	629,35	4	1,28	12	11,63	642,26	2056,5	50,0	15,6				
Ars Herred	Herred				700	5415,31	69	16,54	128	46,73	5478,58	14570,4	47,1	17,7				
Særsløv	Landsby	Særsløv	Skippinge	Kalundborg	24	170,41	2	0,23	1	0,24	170,88	366,8	59,7	27,8	3V (2/1)	649675	6177421	
Snertinge	Landsby	Særsløv	Skippinge	Kalundborg	12	78,45	0	0,00	0	0,03	78,48	180,4	76,1	33,1	3V (2/1)	649796	6176336	
Favrbo	Landsby	Særsløv	Skippinge	Kalundborg	11	77,73	1	0,07	1	0,19	77,99	249,7	49,8	15,5	3V (2/1)	648803	6175506	
Særsløv Sogn	Sogn		Skippinge		47	326,59	3	0,30	2	0,46	327,35	796,9	58,9	24,2				
Føllenslev	Landsby	Føllenslev	Skippinge	Kalundborg	27	191,09	1	0,07	9	0,66	191,82	463,4	52,3	21,6	3V (4V 2/1)	647707	6177881	
Havnø	Landsby	Føllenslev	Skippinge	Kalundborg	9	59,21	1	0,03	7	0,00	59,24	151,8	54,4	21,2	3V (2/1)	646922	6180103	
Egemark	Landsby	Føllenslev	Skippinge	Kalundborg	9	88,23	0	0,00	0	0,73	88,96	189,2	57,2	26,9	3V (2/1)	648480	6179110	
Algestrup	Landsby	Føllenslev	Skippinge	Kalundborg	9	53,84	2	1,14	3	0,17	55,15	112,6	52,7	25,8	3V (2/1)	645719	6177652	
Nekselø	Landsby	Føllenslev	Skippinge	Kalundborg	4	25,79	0	0,00	0	0,00	25,79	58,1	27,8	12,3	Alsæd 1V	644090	6183442	
Føllenslev Sogn	Sogn		Skippinge		58	418,16	4	1,24	19	1,56	420,96	975,2	50,8	21,9				
Skippinge Herred	Herred				105	744,75	7	1,54	21	2,02	748,31	1772,0	26,5	11,2				
Holmstrup	Landsby	Holmstrup	Ods	Holbæk	11	39,42	1	0,03	4	0,11	39,56	124,8	19,9	6,3	3V (2/1 +1)	650943	6166674	

Navn	Type	Sogn	Herred	Kommune	Gårde	Gårde htk.	Huse m. jord	Huse htk.	Huse u. jord	Andet htk.	Htk. i alt	Dyrket areal	Ager (%)	Htk./ km2	Dyrknings-system	X-koor.	Y-koor.	Note
Bromølle	Hus(e)	Holmstrup	Ods	Holbæk	0	0,00	1	0,52	0	0,00	0,52	1,9	0,3	0,1	Område (V)	650336	6165503	
Kajemose	Landsby	Holmstrup	Ods	Holbæk	7	30,31	2	0,48	0	0,00	30,79	102,3	33,8	10,2	3V (2/1)	652131	6164962	
Rangle Mølle	Hus(e)	Holmstrup	Ods	Holbæk	0	0,00	1	0,35	0	0,00	0,35	1,1	0,2	0,1	Område (V)	649734	6168313	
Dønnerup	Landsby	Holmstrup	Ods	Holbæk	12	26,16	1	0,45	2	0,08	26,69	93,3	30,2	8,6	3V (2/1)	652298	6166558	
Brokøb	Landsby	Holmstrup	Ods	Holbæk	8	37,54	3	0,07	0	0,03	37,64	133,4	23,3	6,6	3V (2/1)	653333	6164292	
Akselholm	Landsby	Holmstrup	Ods	Holbæk	6	22,73	0	0,00	0	0,00	22,73	63,1	14,0	5,1	3V (2/1)	651099	6168944	
Birkenæs	Dobbeltgd.	Holmstrup	Ods	Holbæk	2	4,13	2	0,94	2	0,00	5,07	9,7	2,1	1,1	Område (V)	649378	6168638	
Iversholm	Gård	Holmstrup	Ods	Holbæk	1	1,88	0	0,00	0	0,00	1,88	3,4	0,5	0,3	Område (V)	651251	6167320	1
Regstrup	Gård	Holmstrup	Ods	Holbæk	1	1,56	0	0,00	0	0,00	1,56	4,5	1,0	0,3	Område (V)	648770	6168832	
Holmstrup Sogn	Sogn		Ods		48	163,73	11	2,84	8	0,22	166,79	537,4	23,7	7,4				
Vallekilde	Landsby	Vallekilde	Ods	Odsherred	9	64,73	0	0,00	0	1,22	65,95	159,9	63,3	26,1	3V (2/1)	651945	6180083	
Bjergesø	Landsby	Vallekilde	Ods	Odsherred	17	135,22	0	0,00	0	0,45	135,67	324,1	60,5	25,3	3V (2/1)	651717	6181238	
Starrekilte	Landsby	Vallekilde	Ods	Odsherred	12	76,51	1	0,79	3	0,08	77,38	160,2	57,7	27,9	3V (2/1)	649331	6181628	
Skipinge	Landsby	Vallekilde	Ods	Odsherred	14	90,32	0	0,00	2	0,19	90,51	230,3	66,4	26,1	3V (2/1)	650656	6179748	
Vindekilde	Landsby	Vallekilde	Ods	Odsherred	3	12,52	12	0,65	3	0,00	13,17	21,1	2,1	1,3	3V (2/1)	650533	6184515	
Vallekilde Sogn	Sogn		Ods		55	379,30	13	1,44	8	1,94	382,68	895,6	63,4	27,1				
Hørve	Landsby	Hørve	Ods	Odsherred	21	131,96	1	0,28	0	0,47	132,71	336,4	61,4	24,2	3V (2/1)	654016	6181798	
Vejleby	Landsby	Hørve	Ods	Odsherred	16	110,84	0	0,00	2	0,64	111,48	264,5	58,3	24,6	3V (2/1)	654322	6180671	
Dragsholm	Hovedgård	Hørve	Ods	Odsherred	1	109,00	0	0,00	0	0,00	109,00	176,4	17,3	10,7	Område (V)	649974	6183286	
Dragsholm Mølle	Gård	Hørve	Ods	Odsherred	1	2,85	0	0,00	0	0,00	2,85	4,8	20,3	12,0	Område (V)	651923	6183223	
Hørve Sogn	Sogn		Ods		39	354,65	1	0,28	2	1,11	356,04	782,0	76,3	34,7				
Fårevejle	Landsby	Fårevejle	Ods	Odsherred	18	88,53	1	0,57	7	0,51	89,61	251,0	40,8	14,6	3V (2/1)	652861	6186920	
Stubberup	Landsby	Fårevejle	Ods	Odsherred	13	49,38	3	0,04	0	0,00	49,42	153,8	61,1	19,6	3V (2/1 +1)	651900	6185893	
Kårup	Landsby	Fårevejle	Ods	Odsherred	4	32,13	0	0,00	1	0,15	32,28	240,1	27,5	3,7	3V (2/1)	650745	6188380	
Ris	Landsby	Fårevejle	Ods	Odsherred	4	63,49	0	0,00	0	0,00	63,49	177,6	28,8	10,3	3V (2/1)	652531	6188038	
Ordrup	Landsby	Fårevejle	Ods	Odsherred	12	70,65	0	0,00	1	2,19	72,84	393,9	45,1	8,3	3V (2/1)	650576	6188751	
Veddinge	Landsby	Fårevejle	Ods	Odsherred	18	160,85	0	0,00	6	0,42	161,27	564,0	71,3	20,4	3V (2/1 +1)	653581	6189625	
Fårevejle Sogn	Sogn		Ods		69	465,03	4	0,61	15	3,27	468,91	1780,5	50,1	13,2				
Sejerby	Landsby	Sejerø	Ods	Kalundborg	21	92,70	1	0,46	18	0,15	93,31	248,8	29,6	11,1	Alsæd 1V	634075	6195192	
Kongstrup	Landsby	Sejerø	Ods	Kalundborg	10	38,14	0	0,00	2	0,11	38,25	80,8	34,5	16,4	Alsæd 1V	635764	6194783	
Mastrup	Landsby	Sejerø	Ods	Kalundborg	4	22,84	0	0,00	0	0,00	22,84	59,6	42,1	16,2	Alsæd 1V	637108	6193537	
Sejerø Sogn	Sogn		Ods		35	153,68	1	0,46	20	0,26	154,40	389,2	32,0	12,7				
Asnæs	Landsby	Asnæs	Ods	Odsherred	23	150,79	2	0,27	0	0,42	151,48	395,1	59,4	22,8	3V (2/1)	656690	6187835	
Åstofte	Landsby	Asnæs	Ods	Odsherred	8	68,45	0	0,00	0	0,09	68,54	192,2	65,4	23,3	3V (2/1)	658016	6189116	
Høve	Landsby	Asnæs	Ods	Odsherred	17	132,76	3	0,92	4	2,19	135,87	398,1	51,3	17,5	3V (2/1)	655766	6190412	
Tolsager	Landsby	Asnæs	Ods	Odsherred	7	68,06	0	0,00	0	0,00	68,06	183,6	68,9	25,6	3V (2/1)	658106	6187269	

Navn	Type	Sogn	Herred	Kommune	Gårde	Gårde htk.	Huse m. jord	Huse htk.	Huse u. jord	Andet htk.	Htk. i alt	Dyrket areal	Ager (%)	Htk./ km2	Dyrknings-system	X-koor.	Y-koor.	Note
Asnæs Sogn	Sogn		Ods		55	420,06	5	1,19	4	2,70	423,95	1169,0	58,4	21,2				
Nørre Asmindrup	Landsby	Nørre Asmindrup	Ods	Odsherred	9	51,68	2	0,12	3	1,38	53,18	117,2	48,0	21,8	3V (2/1)	664021	6196621	
Svinninge	Landsby	Nørre Asmindrup	Ods	Odsherred	17	84,87	1	0,52	0	1,83	87,22	202,3	39,7	17,1	3V (2/1)	663101	6195936	
Brændt	Landsby	Nørre Asmindrup	Ods	Odsherred	5	19,63	1	0,23	1	0,00	19,86	43,7	20,6	9,3	3V (2/1)	664749	6195208	
Skaverup	Landsby	Nørre Asmindrup	Ods	Odsherred	7	21,38	2	0,60	0	0,45	22,43	41,8	22,8	12,3	3V (2/1)	665817	6195946	
Svenstrup	Landsby	Nørre Asmindrup	Ods	Odsherred	3	4,98	0	0,00	0	0,00	4,98	16,0	17,6	5,5	3V (2/1)	664619	6194358	2
Burø Mølle	Hus(e)	Nørre Asmindrup	Ods	Odsherred	0	0,00	1	0,16	0	0,00	0,16	0,0	0,0	0,2	Område (V)	664209	6194566	2
Nørre Asmindrup Sogn	Sogn		Ods		41	182,54	7	1,63	4	3,66	187,83	420,9	34,0	15,2				
Grevinge	Landsby	Grevinge	Ods	Odsherred	23	124,09	1	0,54	2	0,40	125,03	382,1	58,9	19,3	3V (2/1)	660046	6186640	
Gundestrup	Landsby	Grevinge	Ods	Odsherred	15	70,24	2	0,71	0	0,00	70,95	186,7	52,9	20,1	3V (2/1)	662966	6185937	
Sneglerup	Landsby	Grevinge	Ods	Odsherred	12	37,50	0	0,00	0	1,63	39,13	126,2	52,3	16,2	3V (2/1)	661256	6189001	
Frenderup	Landsby	Grevinge	Ods	Odsherred	5	18,76	0	0,00	0	0,03	18,79	53,6	48,0	16,8	3V (2/1)	663673	6187856	
Prejlerup	Landsby	Grevinge	Ods	Odsherred	8	20,24	0	0,00	0	0,01	20,25	71,4	34,0	9,6	3V (2/1)	662299	6189779	
Plejerup	Landsby	Grevinge	Ods	Odsherred	5	26,55	0	0,00	0	0,00	26,55	71,0	35,4	13,3	3V (2/1)	664232	6186349	
Holte	Landsby	Grevinge	Ods	Odsherred	4	18,92	1	0,06	0	0,03	19,01	42,3	36,6	16,5	3V (2/1)	663120	6188327	
Ostrup	Landsby	Grevinge	Ods	Odsherred	9	17,08	3	0,06	0	0,00	17,14	40,6	29,1	12,3	3V (2/1)	664388	6188189	
Herrestrup	Landsby	Grevinge	Ods	Odsherred	10	44,04	1	0,13	0	0,05	44,22	122,3	57,1	20,6	3V (2/1)	662731	6187354	
Engelstrup	Landsby	Grevinge	Ods	Odsherred	7	43,58	0	0,00	0	0,00	43,58	122,7	57,6	20,5	3V (2/1)	661508	6186951	
Atterup	Landsby	Grevinge	Ods	Odsherred	12	46,21	1	0,86	0	0,00	47,07	118,0	49,2	19,6	3V (2/1)	665016	6187301	
Torrendrup	Dobbeltgd.	Grevinge	Ods	Odsherred	2	22,07	0	0,00	0	0,00	22,07	47,0	48,5	22,8	Område (V)	659290	6188740	
Grevinge Sogn	Sogn		Ods		112	489,28	9	2,36	2	2,15	493,79	1383,8	46,1	16,5				
Vig	Landsby	Vig	Ods	Odsherred	32	139,05	3	0,22	0	0,00	139,27	342,2	48,3	19,7	3V (2/1)	661535	6192555	
Hønsinge	Landsby	Vig	Ods	Odsherred	19	96,14	3	0,10	0	1,76	98,00	300,9	47,6	15,5	3V (2/1)	659919	6194013	
Sidinge	Landsby	Vig	Ods	Odsherred	7	49,13	0	0,00	0	0,00	49,13	117,0	44,1	18,5	3V (2/1)	665694	6191132	
Jyderup	Landsby	Vig	Ods	Odsherred	20	89,61	0	0,00	3	0,01	89,62	340,1	57,9	15,3	3V (2/1)	659848	6190884	
Bognæs	Landsby	Vig	Ods	Odsherred	4	16,56	0	0,00	0	0,00	16,56	39,6	46,4	19,4	3V (2/1)	664342	6191661	
Rode	Landsby	Vig	Ods	Odsherred	7	22,39	0	0,00	0	0,00	22,39	81,8	59,9	16,4	3V (2/1)	663262	6193264	
Eskilstrup	Landsby	Vig	Ods	Odsherred	6	30,37	0	0,00	0	0,00	30,37	86,1	38,3	13,5	3V (2/1)	664888	6193152	
Kelstrup	Landsby	Vig	Ods	Odsherred	13	69,30	1	0,86	0	0,42	70,58	149,9	42,3	19,9	3V (2/1)	660892	6190208	
Kelstrup Mølle	Hus(e)	Vig	Ods	Odsherred	0	0,00	1	0,58	0	0,00	0,58	1,4	0,4	0,2	Område (V)	661071	6190853	
Sejstrup	Landsby	Vig	Ods	Odsherred	3	15,71	0	0,00	0	0,00	15,71	41,6	47,8	18,0	3V (2/1)	664871	6192352	
Kollekølle	Landsby	Vig	Ods	Odsherred	5	20,42	0	0,00	0	0,00	20,42	72,0	43,9	12,4	3V (2/1)	663097	6194481	
Lille Egebjerg	Landsby	Vig	Ods	Odsherred	8	30,72	0	0,00	0	0,00	30,72	112,4	43,7	11,9	3V (2/1)	660983	6193361	
Ulstrup	Landsby	Vig	Ods	Odsherred	6	16,93	0	0,00	0	0,06	16,99	51,2	46,1	15,3	3V (2/1)	664134	6192782	
Vig Sogn	Sogn		Ods		130	596,33	8	1,76	3	2,25	600,34	1736,1	45,8	15,8				
Overby	Landsby	Odden	Ods	Odsherred	24	117,98	1	0,09	4	0,00	118,07	310,8	39,4	15,0	3V (2/1)	649760	6203896	

Navn	Type	Sogn	Herred	Kommune	Gårde	Gårde htk.	Huse m. jord	Huse htk.	Huse u. jord	Andet htk.	Htk. i alt	Dyrket areal	Ager (%)	Htk./ km2	Dyrknings-system	X-koor.	Y-koor.	Note
Yderby	Landsby	Odden	Ods	Odsherred	23	108,65	0	0,00	6	0,09	108,74	258,5	30,4	12,8	3V (2/1)	646377	6205786	
Odden Sogn	Sogn		Ods		47	226,63	1	0,09	10	0,09	226,81	569,3	34,7	13,8				
Højby	Landsby	Højby	Ods	Odsherred	19	141,66	2	1,42	11	0,57	143,65	415,5	54,8	18,9	3V (2/1)	662411	6199327	
Nyrup	Landsby	Højby	Ods	Odsherred	11	32,48	0	0,00	0	0,14	32,62	197,9	44,9	7,4	3V (2/1)	662708	6201731	
Stårup	Landsby	Højby	Ods	Odsherred	12	43,34	0	0,00	0	0,00	43,34	191,9	77,1	17,4	3V (2/1)	664761	6199027	
Tengslemark	Landsby	Højby	Ods	Odsherred	7	49,95	0	0,00	0	0,00	49,95	112,6	50,8	22,5	3V (2/1)	661457	6201579	
Hunstrup	Gård	Højby	Ods	Odsherred	1	1,53	4	1,93	0	0,00	3,46	5,7	1,5	0,9	Område (V)	666674	6197710	
Sonnerup	Landsby	Højby	Ods	Odsherred	9	16,85	2	1,47	0	0,00	18,32	44,4	10,5	4,3	Alsæd 2V	659625	6202178	
Gudmindrup	Landsby	Højby	Ods	Odsherred	16	69,70	1	0,71	3	0,00	70,41	176,2	60,1	24,0	3V (2/1)	660276	6199365	
Stenstrup	Landsby	Højby	Ods	Odsherred	9	62,64	0	0,00	3	0,07	62,71	172,6	49,3	17,9	3V (2/1)	659523	6200926	
Holmstrup	Landsby	Højby	Ods	Odsherred	6	22,87	0	0,00	0	0,00	22,87	63,7	60,6	21,8	3V (2/1 +1)	658974	6202330	
Lumsås	Landsby	Højby	Ods	Odsherred	19	80,82	0	0,00	2	0,93	81,75	238,9	39,3	13,5	3V (2/1)	657185	6202455	
Ebbeløkke	Landsby	Højby	Ods	Odsherred	4	18,37	0	0,00	0	0,00	18,37	49,3	18,0	6,7	Alsæd 1V	655288	6203918	
Ubberup	Landsby	Højby	Ods	Odsherred	7	20,99	5	1,11	0	0,00	22,10	43,9	11,3	5,7	3V (2/1)	665779	6197417	2
Klint	Landsby	Højby	Ods	Odsherred	9	24,49	0	0,00	0	0,00	24,49	65,5	11,6	4,3	Alsæd 2V	661459	6203839	
Drøsselholm	Hovedgård	Højby	Ods	Odsherred	1	55,49	0	0,00	0	0,00	55,49	127,3	49,2	21,4	Område (V)	664804	6200617	
Drøsselholm Mølle	Gård	Højby	Ods	Odsherred	1	1,60	0	0,00	0	0,00	1,60	3,4	1,3	0,6	Område (V)	664980	6200760	
Annebjerg	Hovedgård	Højby	Ods	Odsherred	1	27,47	0	0,00	0	0,00	27,47	102,3	26,3	7,1	Område (V)	666730	6198256	
Ellingegård	Hovedgård	Højby	Ods	Odsherred	1	67,55	0	0,00	0	0,00	67,55	119,9	25,2	14,2	Område (V)	660843	6197439	
Højby Sogn	Sogn		Ods		133	737,80	14	6,64	19	1,71	746,15	2131,0	32,2	11,3				
Egebjerg	Landsby	Egebjerg	Ods	Odsherred	6	51,15	1	0,16	0	0,98	52,29	119,8	58,4	25,5	3V (2/1)	667719	6192003	
Frostrup	Dobbeltgd.	Egebjerg	Ods	Odsherred	2	15,42	0	0,00	0	0,00	15,42	35,9	63,2	27,2	Område (V)	666808	6190025	
Lestrup	Landsby	Egebjerg	Ods	Odsherred	7	37,31	1	0,36	1	0,66	38,33	92,2	43,0	17,9	3V (2/1)	667197	6193872	
Ulkerup	Landsby	Egebjerg	Ods	Odsherred	6	17,26	3	0,90	0	0,00	18,16	39,2	14,9	6,9	Alsæd 2V	666205	6194695	2
Bråde	Landsby	Egebjerg	Ods	Odsherred	9	62,55	2	0,47	1	0,14	63,16	150,9	70,9	29,7	3V (2/1 +1)	668534	6190687	
Unnerud	Landsby	Egebjerg	Ods	Odsherred	7	15,65	5	0,54	1	0,00	16,19	33,0	39,6	19,4	Alsæd 2V	668138	6193829	
Gelstrup	Landsby	Egebjerg	Ods	Odsherred	3	42,06	0	0,00	0	0,00	42,06	98,8	52,8	22,5	3V (2/1)	668727	6191732	
Hølkerup	Landsby	Egebjerg	Ods	Odsherred	15	75,54	2	1,14	3	0,59	77,27	185,2	38,2	15,9	3V (2/1 +1)	669188	6190839	
Abildøre	Landsby	Egebjerg	Ods	Odsherred	15	63,37	4	1,47	0	0,00	64,84	154,8	56,7	23,7	3V (2/1)	668063	6190540	
Glostrup	Landsby	Egebjerg	Ods	Odsherred	10	47,27	0	0,00	0	0,00	47,27	107,6	58,0	25,5	3V (2/1 +1)	667174	6191794	
Egebjerg Sogn	Sogn		Ods		80	427,58	18	5,04	6	2,37	434,99	1017,3	35,6	15,2				
Rørvig	Landsby	Rørvig	Ods	Odsherred	25	73,24	0	0,00	9	0,72	73,96	229,7	31,5	10,1	Alsæd 2V	671856	6202998	
Nakke	Landsby	Rørvig	Ods	Odsherred	23	134,20	1	0,02	6	0,52	134,74	347,3	46,6	18,1	3V (2/1)	670730	6200941	
Rørvig Sogn	Sogn		Ods		48	207,44	1	0,02	15	1,24	208,70	577,0	25,3	9,2				
Ods Herred	Herred				892	4804,05	93	24,36	116	22,97	4851,38	13389,2	44,2	16,0				
Sæby	Landsby	Sæby	Løve	Kalundborg	15	79,09	1	0,78	4	0,00	79,87	214,2	48,6	18,1	3V (2/1)	645681	6158047	

Navn	Type	Sogn	Herred	Kommune	Gårde	Gårde htk.	Huse m. jord	Huse htk.	Huse u. jord	Andet htk.	Htk. i alt	Dyrket areal	Ager (%)	Htk./ km2	Dyrknings-system	X-koor.	Y-koor.	Note
Halleby	Landsby	Sæby	Løve	Kalundborg	8	47,13	1	0,02	0	0,00	47,15	97,0	35,4	17,2	3V (2/1)	645954	6163574	
Ougtved	Landsby	Sæby	Løve	Kalundborg	6	44,93	0	0,00	0	0,00	44,93	122,0	40,9	15,1	3V (2/1)	648287	6159151	
Uglerup	Landsby	Sæby	Løve	Kalundborg	7	52,38	0	0,00	2	0,38	52,76	130,0	54,2	22,0	3V (2/1)	649360	6162693	
Løgtved	Landsby	Sæby	Løve	Kalundborg	10	41,35	0	0,00	0	0,02	41,37	92,1	60,3	27,1	3V (2/1)	647996	6162812	
Nørager	Landsby	Sæby	Løve	Kalundborg	7	38,09	3	0,12	0	0,00	38,21	94,7	29,3	11,8	3V (2/1)	648381	6161219	2
Buerup	Landsby	Sæby	Løve	Kalundborg	12	64,23	1	0,02	9	0,38	64,63	180,2	55,1	19,8	3V (2/1)	647461	6163365	
Frendved	Landsby	Sæby	Løve	Kalundborg	6	19,33	10	4,38	0	0,00	23,71	50,3	12,6	5,9	3V (2/1)	647652	6161915	
Åsserup	Landsby	Sæby	Løve	Kalundborg	4	23,41	1	0,08	0	0,00	23,49	61,0	13,8	5,3	3V (2/1)	647362	6158677	2
Sæbygård	Hovedgård	Sæby	Løve	Kalundborg	1	77,25	0	0,00	0	0,00	77,25	144,9	35,5	18,9	Område (V)	646049	6158899	
Nøragergård	Hovedgård	Sæby	Løve	Kalundborg	1	24,96	0	0,00	0	0,00	24,96	46,1	14,3	7,7	Område (V)	648392	6161471	
Kattrup	Hovedgård	Sæby	Løve	Kalundborg	1	49,11	0	0,00	0	0,00	49,11	132,3	30,9	11,5	Område (V)	649387	6165354	
Gundetved	Hovedgård	Sæby	Løve	Kalundborg	1	40,04	0	0,00	0	0,00	40,04	84,0	21,0	10,0	Område (V)	646643	6162329	
Store Orebo	Hus(e)	Sæby	Løve	Kalundborg	0	0,00	1	0,38	0	0,00	0,38	0,6	0,1	0,1	Område (V)	648329	6166559	2
Lille Orebo	Hus(e)	Sæby	Løve	Kalundborg	0	0,00	2	1,58	0	1,20	2,78	6,0	1,1	0,5	Område (V)	648346	6166738	2
Eskemose	Gård	Sæby	Løve	Kalundborg	1	1,92	1	0,31	0	0,00	2,23	4,9	3,7	1,7	Område (V)	647901	6165535	
Askevad	Gård	Sæby	Løve	Kalundborg	1	5,16	0	0,00	0	0,00	5,16	15,6	11,8	3,9	Område (V)	647658	6165578	
Bøstrup	Hus(e)	Sæby	Løve	Kalundborg	0	0,00	1	0,84	0	0,00	0,84	1,8	0,6	0,3	Område (V)	648165	6164635	1
Myrebjerg	Gård	Sæby	Løve	Kalundborg	1	1,56	0	0,00	0	0,00	1,56	3,3	1,0	0,5	Område (V)	647933	6164817	1
Strids Mølle	Gård	Sæby	Løve	Kalundborg	1	4,67	0	0,00	0	0,00	4,67	12,9	2,3	0,8	Område (V)	648471	6168297	
Sæby Sogn	Sogn		Løve		83	614,61	22	8,51	15	1,98	625,10	1493,7	37,6	15,7				
Reerslev	Landsby	Reerslev	Løve	Kalundborg	24	148,27	6	0,52	13	0,47	149,26	337,3	37,4	16,6	3V (2/1)	650536	6159495	
Sønderød	Landsby	Reerslev	Løve	Kalundborg	12	62,68	0	0,00	3	0,03	62,71	154,9	32,0	13,0	3V (2/1)	650503	6161919	
Hesselbjerg	Dobbeltgd.	Reerslev	Løve	Kalundborg	2	17,69	0	0,00	1	0,00	17,69	38,4	11,3	5,2	Område (V)	652627	6160568	
Tågerup	Landsby	Reerslev	Løve	Kalundborg	5	22,84	0	0,00	2	0,13	22,97	59,2	26,5	10,3	3V (2/1)	653907	6159101	
Reerslev Sogn	Sogn		Løve		43	251,48	6	0,52	19	0,63	252,63	589,8	30,2	13,0				
Hallenslev	Landsby	Hallenslev	Løve	Kalundborg	21	135,11	1	0,40	3	0,36	135,87	302,9	51,8	23,2	3V (2/1)	643809	6158230	
Torpe	Landsby	Hallenslev	Løve	Kalundborg	6	46,27	0	0,00	0	0,00	46,27	99,5	64,7	30,1	3V (2/1)	643904	6155730	
Hallenslev Sogn	Sogn		Løve		27	181,38	1	0,40	3	0,36	182,14	402,4	54,4	24,6				
Ruds Vedby	Landsby	Ruds Vedby	Løve	Sorø	32	123,24	1	0,06	19	0,00	123,30	331,1	24,7	9,2	3V (2/1)	649956	6157624	
Vedbygård	Hovedgård	Ruds Vedby	Løve	Sorø	1	46,99	0	0,00	0	0,00	46,99	75,2	24,8	15,5	Område (V)	649853	6157828	
Ruds Vedby Skovhuse	Gård	Ruds Vedby	Løve	Sorø	1	1,17	10	6,79	0	0,00	7,96	21,0	1,6	0,6	Område (V)	651644	6156681	2
Ruds Vedby Sogn	Sogn		Løve		34	171,40	11	6,85	19	0,00	178,25	427,3	26,0	10,8				
Skellebjerg	Landsby	Skellebjerg	Løve	Sorø	6	25,28	1	0,50	0	0,05	25,83	63,4	35,8	14,6	3V (2/1)	654264	6156926	
Herrestrup	Landsby	Skellebjerg	Løve	Sorø	6	29,69	0	0,00	0	0,07	29,76	78,1	23,9	9,1	3V (2/1)	654762	6157235	
Hedeboryde	Hus(e)	Skellebjerg	Løve	Sorø	0	0,00	2	1,33	0	0,00	1,33	4,1	1,2	0,4	Område (V)	654363	6157901	
Sobjerg	Landsby	Skellebjerg	Løve	Sorø	8	51,05	0	0,00	0	1,21	52,26	136,7	37,6	14,4	3V (2/1)	653548	6155355	

Navn	Type	Sogn	Herred	Kommune	Gårde	Gårde htk.	Huse m. jord	Huse htk.	Huse u. jord	Andet htk.	Htk. i alt	Dyrket areal	Ager (%)	Htk./ km2	Dyrknings-system	X-koor.	Y-koor.	Note
Tåderup	Landsby	Skellebjerg	Løve	Sorø	9	49,66	4	1,19	0	0,02	50,87	123,8	36,5	15,0	3V (2/1)	653373	6154232	
Skellebjerg Sogn	Sogn		Løve		29	155,68	7	3,02	0	1,35	160,05	406,1	33,6	13,3				
Bakkendrup	Landsby	Bakkendrup	Løve	Kalundborg	10	63,38	0	0,00	0	0,00	63,38	160,6	50,2	19,8	3V (2/1)	641583	6159877	
Bakkendrup Sogn	Sogn		Løve		10	63,38	0	0,00	0	0,00	63,38	160,6	50,2	19,8				
Ørslev	Landsby	Ørslev	Løve	Kalundborg	18	129,36	1	0,06	9	0,13	129,55	305,2	36,5	15,5	3V (2/1)	650490	6150297	
Kragerup	Landsby	Ørslev	Løve	Kalundborg	12	50,86	8	0,83	4	0,00	51,69	137,9	29,4	11,0	3V (2/1)	651606	6154674	
Kragevig	Landsby	Ørslev	Løve	Kalundborg	3	5,37	0	0,00	0	0,00	5,37	20,7	36,9	9,6	3V (2/1)	652193	6155954	
Nyrup	Landsby	Ørslev	Løve	Kalundborg	4	28,31	1	0,64	0	0,00	28,95	63,1	50,4	23,2	3V (2/1)	649473	6152260	
Kragerupgård	Hovedgård	Ørslev	Løve	Kalundborg	1	49,05	0	0,00	0	0,00	49,05	79,9	45,1	27,7	Område (V)	650187	6154114	
Ørslev Sogn	Sogn		Løve		38	262,95	10	1,53	13	0,13	264,61	606,8	36,5	15,9				
Solbjerg	Landsby	Solbjerg	Løve	Kalundborg	20	189,03	6	0,30	0	0,00	189,33	426,3	60,4	26,8	3V (2/1)	648375	6150896	
Hammeldrup	Gård	Solbjerg	Løve	Kalundborg	1	13,96	0	0,00	0	0,00	13,96	28,9	56,5	27,3	Område (V)	649187	6148607	
Solbjerg Sogn	Sogn		Løve		21	202,99	6	0,30	0	0,00	203,29	455,3	60,1	26,8				
Havrebjerg	Landsby	Havrebjerg	Løve	Slagelse	17	137,92	2	0,08	2	1,09	139,09	303,5	67,6	31,0	3V (2/1)	646346	6147084	
Blæsinge	Landsby	Havrebjerg	Løve	Slagelse	13	119,37	2	0,16	3	0,00	119,53	333,5	70,8	25,4	3V (2/1)	646794	6148350	
Krænkerup	Landsby	Havrebjerg	Løve	Slagelse	6	66,85	0	0,00	1	0,50	67,35	143,4	70,1	32,9	3V (2/1)	644106	6148157	
Havrebjerg Sogn	Sogn		Løve		36	324,14	4	0,24	6	1,59	325,97	780,4	69,4	29,0				
Gierslev	Landsby	Gierslev	Løve	Kalundborg	17	124,83	0	0,00	0	0,37	125,20	277,0	63,5	28,7	3V (2/1)	646670	6151689	
Knudstrup	Landsby	Gierslev	Løve	Kalundborg	9	77,06	0	0,00	0	0,00	77,06	157,9	49,7	24,2	3V (2/1)	643049	6149571	
Løve	Landsby	Gierslev	Løve	Kalundborg	29	287,66	3	0,09	8	0,04	287,79	697,2	55,0	22,7	3V (2/1)	644957	6151153	
Gierslev Sogn	Sogn		Løve		55	489,55	3	0,09	8	0,41	490,05	1132,1	54,1	23,4				
Finderup	Landsby	Finderup	Løve	Kalundborg	5	58,20	0	0,00	0	1,52	59,72	126,9	60,2	28,3	3V (2/1)	645848	6152987	
Høng	Landsby	Finderup	Løve	Kalundborg	27	184,74	4	0,91	2	2,15	187,80	486,0	68,1	26,3	3V (2/1)	644628	6154121	
Tjørnelunde	Landsby	Finderup	Løve	Kalundborg	26	140,28	0	0,00	4	0,73	141,01	351,5	50,7	20,3	3V (2/1)	647699	6154246	
Herslev	Landsby	Finderup	Løve	Kalundborg	16	86,99	0	0,00	3	0,21	87,20	242,2	66,6	24,0	3V (2/1)	646196	6155805	
Kulby	Landsby	Finderup	Løve	Kalundborg	11	93,26	0	0,00	2	1,66	94,92	227,2	56,3	23,5	3V (2/1)	646989	6155202	
Finderup Sogn	Sogn		Løve		85	563,47	4	0,91	11	6,27	570,65	1433,8	60,1	23,9				
Drøsselbjerg	Landsby	Drøsselbjerg	Løve	Kalundborg	15	123,92	1	0,51	11	0,80	125,23	323,5	80,6	31,2	3V (2/1)	639731	6149429	
Mullerup	Landsby	Drøsselbjerg	Løve	Kalundborg	19	173,18	1	0,08	1	0,23	173,49	410,0	60,4	25,5	3V (2/1)	639660	6151750	
Bøstrup	Hovedgård	Drøsselbjerg	Løve	Kalundborg	1	59,57	0	0,00	0	0,00	59,57	117,6	41,0	20,8	Område (V)	640789	6149894	
Drøsselbjerg Sogn	Sogn		Løve		35	356,67	2	0,59	12	1,03	358,29	851,1	62,2	26,2				
Kirke Helsing	Landsby	Kirke Helsing	Løve	Kalundborg	27	226,40	1	0,09	9	0,28	226,77	599,0	62,4	23,6	3V (2/1)	639279	6154443	
Vinde Helsing	Landsby	Kirke Helsing	Løve	Kalundborg	23	199,99	0	0,00	5	0,03	200,02	485,2	54,1	22,3	3V (2/1)	638641	6155714	
Dalby	Landsby	Kirke Helsing	Løve	Kalundborg	16	129,11	0	0,00	10	0,21	129,32	273,6	66,5	31,4	3V (2/1)	637324	6154135	
Reersø	Landsby	Kirke Helsing	Løve	Kalundborg	16	51,05	1	0,08	12	0,00	51,13	130,3	23,9	9,4	Alsæd 1V	633218	6155216	
Kirke Helsing Sogn	Sogn		Løve		82	606,55	2	0,17	36	0,52	607,24	1488,1	52,9	21,6				

Tabel 1

Navn	Type	Sogn	Herred	Kommune	Gårde	Gårde htk.	Huse m. jord	Huse htk.	Huse u. jord	Andet htk.	Htk. i alt	Dyrket areal	Ager (%)	Htk./ km2	Dyrknings-system	X-koor.	Y-koor.	Note
Gørlev	Landsby	Gørlev	Løve	Kalundborg	16	156,10	0	0,00	10	1,24	157,34	365,7	51,8	22,3	3V (2/1)	640445	6157117	
Ulstrup	Landsby	Gørlev	Løve	Kalundborg	12	103,79	0	0,00	5	0,10	103,89	271,8	52,4	20,0	3V (2/1)	642305	6157189	
Rye	Landsby	Gørlev	Løve	Kalundborg	24	188,82	1	0,03	8	0,60	189,45	461,2	64,3	26,4	3V (2/1)	641333	6155139	
Ågerup	Landsby	Gørlev	Løve	Kalundborg	3	33,16	0	0,00	2	0,00	33,16	58,1	15,0	8,6	3V (2/1)	638791	6159461	2
Ågård	Hovedgård	Gørlev	Løve	Kalundborg	1	58,88	0	0,00	0	0,00	58,88	98,6	25,5	15,3	Område (V)	639564	6159186	
Gørlev Sogn	Sogn		Løve		56	540,75	1	0,03	25	1,94	542,72	1255,4	53,9	23,3				
Løve Herred	Herred				634	4785,00	79	23,16	167	16,21	4824,37	11482,8	47,2	19,8				
Onsbjerg	Landsby	Onsbjerg	Samsø	Samsø	21	56,40	0	0,00	12	0,00	56,40	240,7	47,5	11,1	2V (1/1)	598601	6190596	
Toftbjerg	Landsby	Onsbjerg	Samsø	Samsø	9	33,96	0	0,00	0	0,18	34,14	110,4	40,9	12,6	2V (1/1)	600678	6193708	
Selsinggårde	Dobbeltgd.	Onsbjerg	Samsø	Samsø	2	8,43	1	0,96	1	0,00	9,39	37,2	49,8	12,6	Område (V)	597724	6188774	
Stavns	Landsby	Onsbjerg	Samsø	Samsø	4	17,96	0	0,00	0	0,00	17,96	57,3	27,0	8,5	2V (1/1)	600794	6195832	
Vadstrup	Dobbeltgd.	Onsbjerg	Samsø	Samsø	2	19,28	0	0,00	0	0,00	19,28	69,8	57,1	15,8	Område (V)	599406	6190373	
Tanderup	Landsby	Onsbjerg	Samsø	Samsø	11	41,97	0	0,00	0	0,07	42,04	173,7	53,5	12,9	2V (1/1)	597434	6189275	
Bisgård	Gård	Onsbjerg	Samsø	Samsø	1	34,44	0	0,00	0	0,00	34,44	79,3	27,5	11,9	Område (V)	599268	6191725	
Onsbjerg Sogn	Sogn		Samsø		50	212,44	1	0,96	13	0,25	213,65	768,4	38,2	10,6				
Kolby	Landsby	Kolby	Samsø	Samsø	21	70,63	3	2,61	12	0,00	73,24	257,1	36,7	10,4	2V (1/1)	597552	6184628	
Hårdmark	Landsby	Kolby	Samsø	Samsø	13	45,38	0	0,00	2	0,00	45,38	191,5	51,8	12,3	2V (1/1)	597510	6186230	
Krogsgård	Gård	Kolby	Samsø	Samsø	1	13,56	0	0,00	0	0,00	13,56	44,5	56,5	17,2	Område (V)	598788	6183959	
Pillemark	Landsby	Kolby	Samsø	Samsø	21	81,48	0	0,00	0	0,46	81,94	380,1	42,3	9,1	2V (1/1)	597727	6187597	
Permelille	Landsby	Kolby	Samsø	Samsø	10	40,04	0	0,00	6	0,00	40,04	142,0	51,6	14,6	2V (1/1)	599069	6185801	
Kolby Sogn	Sogn		Samsø		66	251,09	3	2,61	20	0,46	254,16	1015,2	62,2	15,6				
Tranebjerg	Landsby	Tranebjerg	Samsø	Samsø	10	73,96	0	0,00	0	0,00	73,96	255,5	54,5	15,8	2V (1/1)	599826	6188676	
Brattingsborg	Hovedgård	Tranebjerg	Samsø	Samsø	1	49,68	0	0,00	0	0,00	49,68	84,7	10,1	5,9	Område (V)	599439	6183147	
Ørby	Landsby	Tranebjerg	Samsø	Samsø	25	96,95	0	0,00	7	0,00	96,95	247,0	35,1	13,8	2V (1/1)	600124	6184415	
Brundby	Landsby	Tranebjerg	Samsø	Samsø	28	127,72	0	0,00	13	0,23	127,95	326,4	38,9	15,2	2V (1/1)	600507	6186674	
Tranebjerg Sogn	Sogn		Samsø		64	348,31	0	0,00	20	0,23	348,54	913,5	27,4	10,5				
Besser	Landsby	Besser	Samsø	Samsø	20	92,07	1	0,94	0	0,94	93,95	289,0	43,2	14,0	2V (1/1)	602641	6192060	
Alstrup	Landsby	Besser	Samsø	Samsø	6	26,20	0	0,00	0	0,00	26,20	76,6	44,3	15,2	2V uregel.	601683	6193655	
Østerby	Landsby	Besser	Samsø	Samsø	9	37,85	0	0,00	0	0,03	37,88	111,8	42,0	14,2	2V (1/1)	600156	6191477	
Langemark	Landsby	Besser	Samsø	Samsø	17	57,57	0	0,00	7	0,29	57,86	209,8	48,6	13,4	2V (1/1)	601711	6190077	
Torup	Landsby	Besser	Samsø	Samsø	9	40,50	0	0,00	2	0,00	40,50	141,9	58,0	16,5	2V (1/1)	601144	6190246	
Agerup	Dobbeltgd.	Besser	Samsø	Samsø	2	5,78	0	0,00	0	0,00	5,78	25,0	37,5	8,6	Område (V)	600881	6192619	
Besser Sogn	Sogn		Samsø		63	259,97	1	0,94	9	1,26	262,17	854,1	46,1	14,2				
Nordby	Landsby	Nordby	Samsø	Samsø	47	111,44	13	10,25	27	0,00	121,69	735,4	30,0	5,0	2V (1/1)	596922	6203250	
Mårup	Landsby	Nordby	Samsø	Samsø	10	29,72	3	2,02	0	0,00	31,74	141,6	5,8	1,3	2V (1/1)	597806	6201233	
Nordby Sogn	Sogn		Samsø		57	141,16	16	12,27	27	0,00	153,43	877,0	35,8	6,3				

Navn	Type	Sogn	Herred	Kommune	Gårde	Gårde htk.	Huse m. jord	Huse htk.	Huse u. jord	Andet htk.	Htk. i alt	Dyrket areal	Ager (%)	Htk./ km2	Dyrknings-system	X-koor.	Y-koor.	Note
Samsø Herred	Herred				300	1212,97	21	16,78	89	2,20	1231,95	4428,3	39,2	10,9				
Holbæk Ladegård	Hovedgård	Tveje Merløse	Merløse	Holbæk	1	115,29	0	0,00	0	0,00	115,29	295,0	55,0	21,5	Område (V)	669043	6176378	
Tveje Merløse	Landsby	Tveje Merløse	Merløse	Holbæk	7	68,72	0	0,00	2	0,28	69,00	165,4	65,7	27,4	3V (2/1)	669574	6175243	
Langerød	Landsby	Tveje Merløse	Merløse	Holbæk	4	28,34	0	0,00	2	0,06	28,40	69,8	60,0	24,4	3V (2/1)	668163	6175099	
Tåstrup	Landsby	Tveje Merløse	Merløse	Holbæk	6	56,03	0	0,00	1	1,23	57,26	133,4	51,9	22,3	3V (2/1)	670755	6176067	
Af Hellestrup	Gård	Tveje Merløse	Merløse	Holbæk	1	10,19	0	0,00	0	0,00	10,19	24,7	44,9	18,5	Område (V)	669294	6173018	47
Tveje Merløse Sogn	Sogn		Merløse		19	278,57	0	0,00	5	1,57	280,14	688,2	56,6	23,0				
Store Grandløse	Landsby	Grandløse	Merløse	Holbæk	10	74,89	1	0,10	1	0,00	74,99	220,9	64,5	21,9	3V (2/1)	671641	6174019	
Vipperød	Landsby	Grandløse	Merløse	Holbæk	4	20,49	0	0,00	0	0,00	20,49	83,9	56,9	13,9	3V (2/1)	672020	6172593	
Lille Grandløse	Landsby	Grandløse	Merløse	Holbæk	5	35,70	0	0,00	0	0,00	35,70	83,1	56,9	24,4	3V (2/1)	671525	6174913	
Dragerup	Landsby	Grandløse	Merløse	Holbæk	7	25,80	1	0,19	3	0,00	25,99	48,2	19,0	10,3	Alsæd 2V	674184	6178181	
Tjebberup	Landsby	Grandløse	Merløse	Holbæk	7	25,39	0	0,00	1	0,00	25,39	58,8	39,0	16,8	Alsæd 2V	674503	6176668	
Grandløse Sogn	Sogn		Merløse		33	182,27	2	0,29	5	0,00	182,56	494,9	47,6	17,5				
Af Hellestrup	Landsby	S. Asmindrup	Merløse	Holbæk	3	29,85	0	0,00	0	0,00	29,85	76,2	59,5	23,3	3V (2/1)	669283	6172924	48
Vallestrup	Landsby	S. Asmindrup	Merløse	Holbæk	3	30,47	0	0,00	0	0,00	30,47	83,3	65,8	24,0	3V (2/1)	670132	6172981	
Sønder Asmindrup	Landsby	S. Asmindrup	Merløse	Holbæk	8	46,22	0	0,00	5	0,00	46,22	125,7	40,8	15,0	3V (2/1)	669574	6171690	
Vinstrup	Landsby	S. Asmindrup	Merløse	Holbæk	6	50,97	1	0,10	0	6,40	57,47	167,5	88,0	30,2	3V (2/1)	669557	6170120	
Søgård	Hovedgård	S. Asmindrup	Merløse	Holbæk	1	54,47	0	0,00	0	0,00	54,47	112,5	81,9	39,7	Område (V)	668820	6171131	
Algestrup	Landsby	S. Asmindrup	Merløse	Holbæk	12	66,73	0	0,00	3	0,02	66,75	211,2	63,0	19,9	3V (2/1)	671261	6169116	
Sigersholm	Gård	S. Asmindrup	Merløse	Holbæk	1	16,19	0	0,00	0	0,00	16,19	29,7	34,4	18,8	Område (V)	671036	6172149	
Ejlstrup	Gård	S. Asmindrup	Merløse	Holbæk	1	10,98	0	0,00	0	0,00	10,98	26,5	41,5	17,2	Område (V)	671709	6171294	
Sønder Asmindrup Sogn	Sogn		Merløse		35	305,88	1	0,10	8	6,42	312,40	832,6	52,5	19,7				
Bredetved	Landsby	Ågerup	Merløse	Holbæk	5	56,68	0	0,00	1	0,00	56,68	126,7	57,3	25,6	3V (2/1)	674833	6175711	
Sorte Torup	Landsby	Ågerup	Merløse	Holbæk	3	20,03	0	0,00	0	0,00	20,03	59,4	58,6	19,8	3V (2/1)	674117	6174934	2
Torupgård	Hovedgård	Ågerup	Merløse	Holbæk	1	29,31	0	0,00	0	0,00	29,31	59,6	44,4	21,8	Område (V)	673373	6174418	
Eriksholm	Hovedgård	Ågerup	Merløse	Holbæk	1	56,55	0	0,00	0	0,00	56,55	96,1	26,6	15,6	Område (V)	675659	6174287	
Kongstrup	Landsby	Ågerup	Merløse	Holbæk	4	21,35	1	0,14	1	0,00	21,49	67,2	55,9	17,9	3V (2/1)	672980	6173523	
Arnakke	Landsby	Ågerup	Merløse	Holbæk	4	39,22	0	0,00	1	0,38	39,60	112,5	52,7	18,6	3V (2/1)	674120	6172936	
Ågerup	Landsby	Ågerup	Merløse	Holbæk	13	99,77	0	0,00	0	1,48	101,25	242,1	54,9	23,0	3V (2/1)	673505	6171952	
Ågerup Sogn	Sogn		Merløse		31	322,91	1	0,14	3	1,86	324,91	763,5	46,9	19,9				
Tølløse	Landsby	Tølløse	Merløse	Holbæk	16	97,31	1	0,34	15	0,77	98,42	261,2	63,8	24,0	3V (2/1)	672623	6166375	
Marup	Landsby	Tølløse	Merløse	Holbæk	9	68,87	0	0,00	2	0,00	68,87	150,4	49,0	22,4	3V (2/1)	674794	6169632	
Skimmede	Landsby	Tølløse	Merløse	Holbæk	3	29,46	0	0,00	0	0,00	29,46	90,9	54,0	17,5	3V (2/1)	673129	6168730	
Lunderød	Landsby	Tølløse	Merløse	Holbæk	8	61,25	1	0,04	0	0,00	61,29	175,6	62,7	21,9	3V (2/1)	673952	6168005	
Nyby	Landsby	Tølløse	Merløse	Holbæk	7	38,46	0	0,00	2	0,00	38,46	134,4	51,2	14,7	3V (2/1)	672440	6169536	
Tjørnede	Landsby	Tølløse	Merløse	Holbæk	9	49,40	0	0,00	1	0,00	49,40	143,6	51,6	17,7	3V (2/1)	670861	6167249	

Navn	Type	Sogn	Herred	Kommune	Gårde	Gårde htk.	Huse m. jord	Huse htk.	Huse u. jord	Andet htk.	Htk. i alt	Dyrket areal	Ager (%)	Htk./ km2	Dyrknings-system	X-koor.	Y-koor.	Note
Nørre Vallenderød	Landsby	Tølløse	Merløse	Holbæk	11	64,27	1	0,20	6	0,00	64,47	179,2	53,5	19,2	3V (2/1)	670743	6165639	
Skov Vallenderød	Landsby	Tølløse	Merløse	Holbæk	8	60,42	0	0,00	0	0,03	60,45	171,3	50,6	17,8	3V (2/1)	671161	6163959	
Tølløsegård	Hovedgård	Tølløse	Merløse	Holbæk	1	88,53	0	0,00	0	0,00	88,53	168,2	26,5	13,9	Område (V)	672855	6166360	
Af Nørre Eskilstrup	Dobbeltgd.	Tølløse	Merløse	Holbæk	2	22,27	0	0,00	0	0,00	22,27	49,9	67,5	30,2	Område (V)	674087	6165241	71
Af Kvarmløse	Landsby	Tølløse	Merløse	Holbæk	5	55,00	0	0,00	1	0,00	55,00	146,0	69,8	26,3	3V (2/1)	675287	6166696	59
Tølløse Sogn	Sogn		Merløse		79	635,24	3	0,58	27	0,80	636,62	1670,7	47,8	18,2				
Soderup	Landsby	Soderup	Merløse	Holbæk	11	102,08	2	0,93	0	0,11	103,12	223,8	58,0	26,7	3V (2/1)	676470	6165838	
Af Nørre Eskilstrup	Landsby	Soderup	Merløse	Holbæk	7	63,50	0	0,00	2	0,00	63,50	144,2	52,5	23,1	3V (2/1)	674135	6165008	72
Af Kvarmløse	Landsby	Soderup	Merløse	Holbæk	6	47,50	0	0,00	5	0,08	47,58	144,5	55,0	18,1	3V (2/1)	675423	6166703	60
Tingerup	Landsby	Soderup	Merløse	Holbæk	10	42,18	0	0,00	2	0,97	43,15	178,3	61,7	14,9	3V (2/1)	677947	6162845	
Ebberup	Landsby	Soderup	Merløse	Holbæk	3	19,88	0	0,00	3	0,00	19,88	49,3	35,2	14,2	3V (2/1)	677932	6161237	
Smidstrup	Landsby	Soderup	Merløse	Holbæk	7	44,04	0	0,00	2	0,00	44,04	155,1	48,3	13,7	3V (2/1)	679117	6162906	
Bukkerup	Landsby	Soderup	Merløse	Holbæk	12	110,64	0	0,00	3	0,00	110,64	288,8	55,2	21,2	3V (2/1)	675859	6164010	
Overdams Mølle	Hus(e)	Soderup	Merløse	Holbæk	0	0,00	1	0,01	0	0,00	0,01	0,0	0,0	0,0	Område (V)	677697	6164271	1
Nederdams Mølle	Hus(e)	Soderup	Merløse	Holbæk	0	0,00	1	0,10	0	0,00	0,10	0,2	0,0	0,0	Område (V)	676837	6166709	1
Hestemøllegård	Gård	Soderup	Merløse	Holbæk	1	1,74	0	0,00	0	0,00	1,74	3,2	1,2	0,7	Område (V)	675654	6167998	
Frstrup Mølle	Hus(e)	Soderup	Merløse	Holbæk	0	0,00	1	0,92	0	0,00	0,92	1,5	0,6	0,4	Område (V)	675506	6168270	
Sømølle	Hus(e)	Soderup	Merløse	Holbæk	0	0,00	1	0,88	0	0,00	0,88	1,4	0,5	0,3	Område (V)	675569	6168511	
Elverdams Mølle	Gård	Soderup	Merløse	Holbæk	1	3,27	0	0,00	0	0,00	3,27	5,8	17,9	10,0	Område (V)	676065	6168885	
Agerup	Gård	Soderup	Merløse	Holbæk	1	10,36	0	0,00	0	1,14	11,50	34,4	42,3	14,1	Område (V)	677031	6160955	
Frstrupgård	Gård	Soderup	Merløse	Holbæk	1	10,41	0	0,00	0	0,00	10,41	23,3	8,9	4,0	Område (V)	675498	6168328	
Soderup Sogn	Sogn		Merløse		60	455,60	6	2,84	17	2,30	460,74	1253,9	52,1	19,2				
Kirke Eskilstrup	Landsby	K. Eskilstrup	Merløse	Holbæk	5	33,06	1	0,75	3	2,84	36,65	110,7	39,8	13,2	3V (2/1)	674078	6161889	
Heinemosegård	Gård	K. Eskilstrup	Merløse	Holbæk	1	9,25	0	0,00	0	0,00	9,25	21,6	31,3	13,4	Område (V)	675823	6159013	
Stestrup	Landsby	K. Eskilstrup	Merløse	Holbæk	13	95,30	0	0,00	6	0,06	95,36	265,2	37,1	13,4	3V (2/1)	676189	6161228	
Sønderstrup	Landsby	K. Eskilstrup	Merløse	Holbæk	3	28,58	0	0,00	0	0,00	28,58	56,6	38,5	19,4	3V (2/1)	674388	6163735	
Bårup	Landsby	K. Eskilstrup	Merløse	Holbæk	9	62,25	0	0,00	4	0,00	62,25	183,1	44,4	15,1	3V (2/1)	674636	6160289	
Kirke Eskilstrup Sogn	Sogn		Merløse		31	228,44	1	0,75	13	2,90	232,09	637,2	39,3	14,3				
Store Tåstrup	Landsby	Store Tåstrup	Merløse	Holbæk	10	73,66	1	0,18	0	1,43	75,27	170,4	47,0	20,8	3V (2/1)	670868	6159795	
Store Merløse	Landsby	Store Tåstrup	Merløse	Holbæk	16	99,94	4	0,27	7	0,00	100,21	230,9	33,5	14,5	3V (2/1)	671331	6158610	
Merløsegård	Hovedgård	Store Tåstrup	Merløse	Holbæk	1	29,47	0	0,00	0	0,00	29,47	62,0	9,0	4,3	Område (V)	670481	6157579	
Store Merløse Mølle	Hus(e)	Store Tåstrup	Merløse	Holbæk	0	0,00	1	0,35	0	0,00	0,35	0,4	0,1	0,1	Område (V)	672050	6159148	
Af Kyringe	Landsby	Store Tåstrup	Merløse	Holbæk	8	59,82	0	0,00	0	0,00	59,82	136,1	50,7	22,3	3V (2/1)	669025	6156077	62
Søtofte	Landsby	Store Tåstrup	Merløse	Holbæk	3	26,01	0	0,00	1	0,26	26,27	62,1	41,0	17,3	3V (2/1)	669771	6155206	
Ordrup	Landsby	Store Tåstrup	Merløse	Holbæk	10	69,60	0	0,00	3	0,16	69,76	195,3	34,0	12,1	3V (2/1)	671680	6156513	
Udstrup	Landsby	Store Tåstrup	Merløse	Holbæk	10	63,77	1	0,35	0	0,16	64,28	148,3	51,6	22,4	3V (2/1)	673429	6159407	

Navn	Type	Sogn	Herred	Kommune	Gårde	Gårde htk.	Huse m. jord	Huse htk.	Huse u. jord	Andet htk.	Htk. i alt	Dyrket areal	Ager (%)	Htk./ km2	Dyrknings-system	X-koor.	Y-koor.	Note
Have Borup	Landsby	Store Tåstrup	Merløse	Holbæk	6	40,52	0	0,00	0	0,00	40,52	137,8	47,3	13,9	3V (2/1)	672481	6161387	
Ubberup	Landsby	Store Tåstrup	Merløse	Holbæk	6	28,84	0	0,00	2	0,00	28,84	89,9	50,6	16,2	3V (2/1)	669448	6162690	
Hammershus	Gård	Store Tåstrup	Merløse	Holbæk	1	8,18	0	0,00	0	0,00	8,18	24,1	29,9	10,2	Område (V)	674915	6158771	
Bonderup	Hovedgård	Store Tåstrup	Merløse	Holbæk	1	22,86	0	0,00	0	0,00	22,86	46,6	11,7	5,7	Område (V)	669385	6161233	
Mølle Borup	Gård	Store Tåstrup	Merløse	Holbæk	1	25,38	0	0,00	0	0,00	25,38	105,7	26,5	6,3	Område (V)	670677	6162097	2
Store Tåstrup Sogn	Sogn		Merløse		73	548,05	7	1,15	13	2,01	551,21	1409,8	42,9	16,8				
Ugerløse	Landsby	Ugerløse	Merløse	Holbæk	20	121,71	1	0,97	10	0,00	122,68	327,8	39,3	14,7	3V (2/1)	667327	6163055	
Nyrup	Landsby	Ugerløse	Merløse	Holbæk	5	34,54	2	0,24	2	0,00	34,78	78,4	32,8	14,6	3V (2/1)	667841	6164830	
Sonnerup	Dobbeltgd.	Ugerløse	Merløse	Holbæk	2	13,74	1	0,23	0	0,00	13,97	47,3	44,9	13,3	Alsæd 2V	669101	6164634	
Brændholt	Landsby	Ugerløse	Merløse	Holbæk	4	23,20	0	0,00	1	0,00	23,20	63,9	29,1	10,6	Alsæd 2V	666152	6164695	
Jonstrup	Landsby	Ugerløse	Merløse	Holbæk	7	38,23	0	0,00	0	0,00	38,23	93,1	39,5	16,2	3V (2/1)	668060	6161745	
Ugerløse Sogn	Sogn		Merløse		38	231,42	4	1,44	13	0,00	232,86	610,4	35,3	13,5				
Stenlille	Landsby	Stenlille	Merløse	Sorø	9	58,74	1	0,39	1	0,00	59,13	174,2	41,5	14,1	3V (2/1)	663487	6157555	
Tjørntved	Landsby	Stenlille	Merløse	Sorø	11	50,57	0	0,00	0	0,00	50,57	110,7	39,7	18,1	3V (2/1)	662274	6157322	
Skuerupgård	Gård	Stenlille	Merløse	Sorø	1	9,21	0	0,00	0	0,00	9,21	22,3	21,1	8,7	Område (V)	661573	6158529	
Orebogård	Gård	Stenlille	Merløse	Sorø	1	14,90	0	0,00	0	0,00	14,90	35,4	10,9	4,6	Område (V)	660019	6159543	
Sandlynggård	Gård	Stenlille	Merløse	Sorø	1	14,86	2	1,17	0	0,00	16,03	31,0	9,1	4,7	Område (V)	660604	6159835	
Lårup	Landsby	Stenlille	Merløse	Sorø	4	17,56	0	0,00	0	0,00	17,56	104,6	26,3	4,4	3V (2/1)	659306	6160814	
Saltofte	Landsby	Stenlille	Merløse	Sorø	8	48,79	1	0,83	0	0,00	49,62	134,2	36,5	13,5	3V (2/1)	662542	6156009	
Stenlille Sogn	Sogn		Merløse		35	214,63	4	2,39	1	0,00	217,02	612,4	27,4	9,7				
Søstrup	Landsby	Søstrup	Merløse	Holbæk	8	41,04	0	0,00	0	4,14	45,18	124,6	66,3	24,0	3V (2/1)	666468	6173835	
Sasserup	Landsby	Søstrup	Merløse	Holbæk	9	65,06	0	0,00	1	0,00	65,06	158,0	54,3	22,3	3V (2/1)	667570	6173815	
Tingtvæd-Borup	Landsby	Søstrup	Merløse	Holbæk	4	33,36	0	0,00	0	0,00	33,36	69,0	55,3	26,7	3V (2/1)	666431	6175468	
Tingtvæd	Landsby	Søstrup	Merløse	Holbæk	5	35,38	0	0,00	3	0,00	35,38	73,5	46,9	22,5	3V (2/1)	667233	6175212	
Søstrup Sogn	Sogn		Merløse		26	174,84	0	0,00	4	4,14	178,98	425,1	55,9	23,5				
Niløse	Landsby	Niløse	Merløse	Sorø	14	82,50	0	0,00	6	0,09	82,59	232,0	32,4	11,5	3V (2/1)	657563	6159693	
Kongsted	Landsby	Niløse	Merløse	Sorø	15	76,01	0	0,00	0	0,00	76,01	198,4	28,2	10,8	3V (2/1)	654910	6160520	
Verup	Landsby	Niløse	Merløse	Sorø	6	20,56	0	0,00	2	0,00	20,56	84,5	18,4	4,5	3V (2/1)	658252	6160111	
Niløse Sogn	Sogn		Merløse		35	179,07	0	0,00	8	0,09	179,16	514,8	27,4	9,5				
Butterup	Landsby	Butterup	Merløse	Holbæk	14	57,12	0	0,00	3	0,00	57,12	137,5	41,5	17,3	3V (2/1)	664603	6175873	
Ellinge	Landsby	Butterup	Merløse	Holbæk	5	21,70	0	0,00	10	0,00	21,70	50,6	11,6	5,0	3V (2/1)	662938	6174126	2
Birkholm	Hovedgård	Butterup	Merløse	Holbæk	1	80,05	0	0,00	0	0,00	80,05	108,2	24,8	18,4	Område (V)	662617	6173833	
Ebeltvæd	Gård	Butterup	Merløse	Holbæk	1	19,21	0	0,00	0	0,00	19,21	33,2	46,2	26,7	Område (V)	665595	6175730	
Butterup Sogn	Sogn		Merløse		21	178,08	0	0,00	13	0,00	178,08	329,5	39,3	21,2				
Tersløse	Landsby	Tersløse	Merløse	Sorø	23	130,55	1	0,88	14	0,00	131,43	310,5	30,1	12,8	3V (2/1)	657086	6154618	
Brandstrup	Landsby	Tersløse	Merløse	Sorø	11	52,39	0	0,00	3	0,00	52,39	137,4	43,8	16,7	3V (2/1)	659358	6157677	

Navn	Type	Sogn	Herred	Kommune	Gårde	Gårde htk.	Huse m. jord	Huse htk.	Huse u. jord	Andet htk.	Htk. i alt	Dyrket areal	Ager (%)	Htk./ km2	Dyrknings-system	X-koor.	Y-koor.	Note
Atterup	Landsby	Tersløse	Merløse	Sorø	7	37,89	2	0,12	3	0,00	38,01	84,3	47,7	21,5	3V (2/1)	659060	6156167	
Karsholte	Landsby	Tersløse	Merløse	Sorø	8	43,05	0	0,00	0	1,03	44,08	92,8	28,9	13,7	3V (2/1)	656569	6156901	
Tersløsegård	Hovedgård	Tersløse	Merløse	Sorø	1	35,18	0	0,00	0	0,00	35,18	70,3	47,0	23,5	Område (V)	657260	6154473	
Tersløse Sogn	Sogn		Merløse		50	299,06	3	1,00	20	1,03	301,09	695,2	34,9	15,1				
Undløse	Landsby	Undløse	Merløse	Holbæk	21	127,26	8	2,62	1	0,00	129,88	332,7	32,4	12,6	3V (2/1)	662753	6165306	
Østrup	Landsby	Undløse	Merløse	Holbæk	14	93,62	0	0,00	0	0,00	93,62	228,5	26,9	11,0	3V (2/1)	664428	6163591	
Tømmerup	Landsby	Undløse	Merløse	Holbæk	14	52,53	1	0,01	0	0,51	53,05	164,5	22,1	7,1	3V (2/1)	657567	6164478	
Ulkestrup	Landsby	Undløse	Merløse	Holbæk	9	33,75	0	0,00	0	0,77	34,52	101,3	25,5	8,7	3V (2/1)	659022	6165549	
Ulvig	Landsby	Undløse	Merløse	Holbæk	4	18,41	0	0,00	1	0,00	18,41	89,0	43,9	9,1	3V (2/1)	659116	6166294	
Kongsdal	Hovedgård	Undløse	Merløse	Holbæk	1	38,79	0	0,00	0	0,00	38,79	67,4	11,9	6,8	Område (V)	660666	6166443	
Skovmøllen	Hus(e)	Undløse	Merløse	Holbæk	0	0,00	1	0,55	0	0,00	0,55	1,1	0,1	0,1	Område (V)	656361	6163152	1
Undløse Sogn	Sogn		Merløse		63	364,36	10	3,18	2	1,28	368,82	984,5	26,0	9,7				
Søndersted	Landsby	Søndersted	Merløse	Holbæk	12	79,19	1	0,23	5	0,00	79,42	201,5	48,2	19,0	3V (2/1)	664278	6167704	
Bregnebjerg	Dobbeltgd.	Søndersted	Merløse	Holbæk	2	14,22	0	0,00	0	0,00	14,22	34,0	33,1	13,9	Område (V)	660438	6168398	2
Jukkerup	Hovedgård	Søndersted	Merløse	Holbæk	1	12,19	0	0,00	0	0,00	12,19	39,9	22,2	6,8	Område (V)	665314	6166699	2
Syvendeskov	Gård	Søndersted	Merløse	Holbæk	1	1,47	1	0,16	0	0,00	1,63	3,2	0,4	0,2	Område (V)	664613	6165139	2
Sibberup	Landsby	Søndersted	Merløse	Holbæk	5	39,91	0	0,00	1	0,16	40,07	105,2	48,6	18,5	3V (2/1)	663732	6168446	
Søndersted-Borup	Dobbeltgd.	Søndersted	Merløse	Holbæk	2	14,93	0	0,00	0	0,00	14,93	33,8	37,2	16,4	Område (V)	665423	6168104	
Kagerup	Landsby	Søndersted	Merløse	Holbæk	4	22,31	0	0,00	2	0,00	22,31	57,1	38,0	14,8	3V (2/1)	662201	6168599	
Søndersted Sogn	Sogn		Merløse		27	184,22	2	0,39	8	0,16	184,77	474,6	41,0	16,0				
Kvanløse	Landsby	Kvanløse	Merløse	Holbæk	18	129,98	0	0,00	5	0,00	129,98	317,3	66,6	27,3	3V (2/1)	667886	6170543	
Holløse	Landsby	Kvanløse	Merløse	Holbæk	6	55,01	0	0,00	1	9,72	64,73	147,2	58,2	25,6	3V (2/1)	666860	6172729	
Igelsø	Landsby	Kvanløse	Merløse	Holbæk	8	65,17	0	0,00	5	0,00	65,17	170,2	53,4	20,4	3V (2/1)	667942	6168795	
Brorfelde	Landsby	Kvanløse	Merløse	Holbæk	9	45,77	1	0,85	8	0,00	46,62	136,5	32,0	10,9	3V (2/1)	667989	6167066	
Kvanløse Sogn	Sogn		Merløse		41	295,93	1	0,85	19	9,72	306,50	771,2	52,3	20,8				
Sønder Jernløse	Landsby	Sønder Jernløse	Merløse	Holbæk	12	85,27	0	0,00	4	0,00	85,27	236,6	59,5	21,4	3V (2/1)	666348	6170445	
Kalhave Mølle	Hus(e)	Sønder Jernløse	Merløse	Holbæk	0	0,00	1	0,28	0	0,00	0,28	0,1	0,0	0,1	Område (V)	666155	6169756	1
Krøjerup	Landsby	Sønder Jernløse	Merløse	Holbæk	5	37,34	0	0,00	0	1,69	39,03	105,6	58,7	21,7	3V (2/1)	663436	6170028	
Bonderup	Landsby	Sønder Jernløse	Merløse	Holbæk	4	35,44	0	0,00	0	0,00	35,44	80,7	17,3	7,6	3V (2/1)	662125	6169920	2
Snævre	Landsby	Sønder Jernløse	Merløse	Holbæk	9	62,40	0	0,00	0	0,00	62,40	145,4	60,9	26,2	3V (2/1)	664986	6170077	
Knabstrup	Hovedgård	Sønder Jernløse	Merløse	Holbæk	1	44,28	0	0,00	0	0,00	44,28	85,6	18,3	9,5	Område (V)	661498	6170420	
Mogenstrup	Landsby	Sønder Jernløse	Merløse	Holbæk	7	50,21	0	0,00	2	0,00	50,21	143,4	44,9	15,7	3V (2/1)	666321	6167995	
Lille Knabstrup	Dobbeltgd.	Sønder Jernløse	Merløse	Holbæk	2	25,87	0	0,00	0	0,00	25,87	61,6	50,9	21,4	Område (V)	665357	6169373	
Sønder Jernløse Sogn	Sogn		Merløse		40	340,81	1	0,28	6	1,69	342,78	859,0	49,8	19,9				
Nørre Jernløse	Landsby	Nørre Jernløse	Merløse	Holbæk	13	113,75	0	0,00	6	7,01	120,76	282,6	54,8	23,4	3V (2/1)	665071	6171758	
Regstrup	Landsby	Nørre Jernløse	Merløse	Holbæk	10	66,26	1	0,30	6	0,00	66,56	142,6	49,6	23,1	3V (2/1)	664444	6172738	

Navn	Type	Sogn	Herred	Kommune	Gårde	Gårde htk.	Huse m. jord	Huse htk.	Huse u. jord	Andet htk.	Htk. i alt	Dyrket areal	Ager (%)	Htk./ km2	Dyrknings-system	X-koor.	Y-koor.	Note
Dramstrup	Landsby	Nørre Jernløse	Merløse	Holbæk	6	41,32	3	0,32	0	0,00	41,64	84,7	31,9	15,7	3V (2/1)	662722	6171052	
Hanerup	Landsby	Nørre Jernløse	Merløse	Holbæk	7	49,07	0	0,00	0	0,00	49,07	107,3	57,2	26,2	3V (2/1)	663593	6172036	
Vented Mølle	Hus(e)	Nørre Jernløse	Merløse	Holbæk	0	0,00	1	0,43	0	0,00	0,43	1,2	11,4	4,2	Område (V)	661119	6171490	
Nørup	Landsby	Nørre Jernløse	Merløse	Holbæk	5	42,31	0	0,00	1	0,00	42,31	111,3	55,2	21,0	3V (2/1)	665411	6173458	
Nørre Jernløse Sogn	Sogn		Merløse		41	312,71	5	1,05	13	7,01	320,77	729,7	49,7	21,9				
Merløse Herred	Herred				778	5732,09	51	16,43	198	42,98	5791,50	14757,0	40,9	16,0				
Udby	Landsby	Udby	Tuse	Holbæk	20	146,64	0	0,00	5	0,00	146,64	375,7	69,0	26,9	3V (2/1)	670005	6182310	
Løserup	Landsby	Udby	Tuse	Holbæk	14	74,97	0	0,00	4	0,21	75,18	254,0	62,9	18,6	3V (2/1)	670966	6183861	
Kisserup	Landsby	Udby	Tuse	Holbæk	15	97,94	0	0,00	5	0,14	98,08	259,9	58,4	22,0	3V (2/1)	670288	6184565	
Bognæs	Landsby	Udby	Tuse	Holbæk	6	42,07	0	0,00	2	5,18	47,25	175,3	68,3	18,4	3V (2/1)	672724	6181075	
Mose	Gård	Udby	Tuse	Holbæk	1	18,65	0	0,00	0	0,00	18,65	70,2	78,8	20,9	Område (V)	669976	6183551	
Udby Sogn	Sogn		Tuse		56	380,27	0	0,00	16	5,53	385,80	1135,1	65,3	22,2				
Hørby	Landsby	Hørby	Tuse	Holbæk	23	149,55	6	0,25	10	0,00	149,80	368,7	48,7	19,8	3V (2/1)	667356	6180450	
Hørby Mølle	Hus(e)	Hørby	Tuse	Holbæk	0	0,00	1	0,45	0	0,00	0,45	1,5	0,2	0,1	Område (V)	666403	6181439	2
Hørbygård	Hovedgård	Hørby	Tuse	Holbæk	1	43,71	0	0,00	0	0,00	43,71	86,4	11,4	5,8	Område (V)	667394	6180171	
Uglerup	Landsby	Hørby	Tuse	Holbæk	19	107,88	0	0,00	0	2,45	110,33	268,9	60,8	25,0	3V (2/1)	668668	6182683	
Kastrup	Landsby	Hørby	Tuse	Holbæk	8	70,39	0	0,00	0	0,00	70,39	174,0	66,5	26,9	3V (2/1)	667646	6183301	
Markeslev	Landsby	Hørby	Tuse	Holbæk	8	58,38	1	0,05	5	7,84	66,27	179,1	77,1	28,5	3V (2/1)	669966	6180630	
Lindebjerg	Dobbeltgd.	Hørby	Tuse	Holbæk	2	19,31	0	0,00	0	0,00	19,31	43,7	54,3	24,0	Område (V)	666581	6181891	
Hørby Sogn	Sogn		Tuse		61	449,22	8	0,75	15	10,29	460,26	1122,2	62,3	25,6				
Hagedsted	Landsby	Hagedsted	Tuse	Holbæk	30	189,51	0	0,00	11	0,89	190,40	411,2	42,2	19,5	3V (2/1)	664271	6180973	
Gurede	Landsby	Hagedsted	Tuse	Holbæk	7	44,76	1	0,04	2	0,10	44,90	137,4	73,0	23,9	3V (2/1)	666003	6182086	
Mårsø	Landsby	Hagedsted	Tuse	Holbæk	12	92,70	0	0,00	2	0,00	92,70	188,5	57,1	28,1	3V (2/1)	665288	6179348	
Avdebo	Landsby	Hagedsted	Tuse	Holbæk	6	30,61	1	0,70	0	0,07	31,38	79,8	41,4	16,3	3V (2/1)	665496	6182880	
Hagedstedgård	Hovedgård	Hagedsted	Tuse	Holbæk	1	51,74	0	0,00	0	0,00	51,74	83,7	8,6	5,3	Område (V)	664456	6180877	
Tåderup	Gård	Hagedsted	Tuse	Holbæk	1	5,13	0	0,00	0	0,00	5,13	10,3	1,1	0,5	Område (V)	665802	6181077	
Hagedsted Sogn	Sogn		Tuse		57	414,45	2	0,74	15	1,06	416,25	910,9	54,1	24,7				
Svinninge	Landsby	Svinninge	Tuse	Holbæk	31	231,15	0	0,00	11	4,64	235,79	506,7	47,6	22,1	3V (2/1)	654467	6177875	
Arnakke	Dobbeltgd.	Svinninge	Tuse	Holbæk	2	7,75	0	0,00	0	0,00	7,75	16,6	1,6	0,7	Område (V)	652286	6177974	
Gudmandstrup	Landsby	Svinninge	Tuse	Holbæk	11	63,19	0	0,00	1	0,65	63,84	117,0	52,9	28,9	3V (2/1)	653891	6176709	
Svinninge Sogn	Sogn		Tuse		44	302,09	0	0,00	12	5,29	307,38	640,3	49,8	23,9				
Tuse	Landsby	Tuse	Tuse	Holbæk	27	159,12	0	0,00	7	0,00	159,12	426,6	47,9	17,9	3V (2/1)	664359	6177494	
Allerup	Landsby	Tuse	Tuse	Holbæk	7	40,71	0	0,00	1	1,77	42,48	102,3	54,5	22,6	3V (2/1)	667185	6177067	
Tuse Sogn	Sogn		Tuse		34	199,83	0	0,00	8	1,77	201,60	528,8	49,1	18,7				
Stigs Bjergby	Landsby	Stigs Bjergby	Tuse	Holbæk	30	184,51	1	0,30	17	0,65	185,46	474,8	32,7	12,8	3V (2/1)	656137	6172570	
Stigs Bjergby Mølle	Hus(e)	Stigs Bjergby	Tuse	Holbæk	0	0,00	1	0,92	0	0,00	0,92	2,5	0,2	0,1	Område (V)	655542	6173625	

Tabel 1

Navn	Type	Sogn	Herred	Kommune	Gårde	Gårde htk.	Huse m. jord	Huse htk.	Huse u. jord	Andet htk.	Htk. i alt	Dyrket areal	Ager (%)	Htk./ km2	Dyrknings-system	X-koor.	Y-koor.	Note
Bjergbygård	Hovedgård	Stigs Bjergby	Tuse	Holbæk	1	35,47	0	0,00	0	0,00	35,47	85,4	5,9	2,4	Område (V)	655946	6172749	
Stigs Bjergby Sogn	Sogn		Tuse		31	219,98	2	1,22	17	0,65	221,85	562,7	38,7	15,3				
Gislinge	Landsby	Gislinge	Tuse	Holbæk	31	267,64	6	0,42	5	0,63	268,69	564,5	53,0	25,2	3V (2/1)	659886	6179572	
Gislinge Sogn	Sogn		Tuse		31	267,64	6	0,42	5	0,63	268,69	564,5	53,0	25,2				
Hjembæk	Landsby	Hjembæk	Tuse	Holbæk	26	140,73	4	0,47	3	1,76	142,96	409,1	50,3	17,6	3V (2/1)	651479	6175041	
Stokkebjerg	Landsby	Hjembæk	Tuse	Holbæk	8	36,50	0	0,00	2	1,53	38,03	122,1	18,9	5,9	3V (2/1)	650524	6172810	
Agersvold	Hovedgård	Hjembæk	Tuse	Holbæk	1	32,16	0	0,00	0	0,00	32,16	53,0	17,5	10,6	Område (V)	652644	6174143	
Sasserup	Gård	Hjembæk	Tuse	Holbæk	1	5,12	0	0,00	0	0,00	5,12	21,1	7,0	1,7	Område (V)	652786	6173341	1
Hjembæk Sogn	Sogn		Tuse		36	214,51	4	0,47	5	3,29	218,27	605,3	34,3	12,4				
Kundby	Landsby	Kundby	Tuse	Holbæk	22	151,38	3	0,14	7	4,53	156,05	342,0	49,6	22,6	3V (2/1)	658474	6176869	
Marke	Landsby	Kundby	Tuse	Holbæk	17	116,31	9	0,71	0	10,78	127,80	243,4	46,7	24,5	3V (2/1)	655313	6175285	
Sandby	Landsby	Kundby	Tuse	Holbæk	25	128,14	1	0,79	2	0,93	129,86	333,6	50,5	19,7	3V (2/1)	657496	6179518	
Trønninge	Landsby	Kundby	Tuse	Holbæk	11	113,19	0	0,00	5	0,00	113,19	214,7	50,1	26,4	3V (2/1)	661861	6176814	
Torslunde	Landsby	Kundby	Tuse	Holbæk	15	113,18	2	0,22	1	3,32	116,72	274,2	51,1	21,8	3V (2/1)	656513	6176716	
Vognserup	Hovedgård	Kundby	Tuse	Holbæk	1	78,26	0	0,00	0	0,00	78,26	100,6	21,3	16,5	Område (V)	660683	6176600	
Kundby Sogn	Sogn		Tuse		91	700,46	15	1,86	15	19,56	721,88	1508,5	45,6	21,8				
Frydendal	Hovedgård	Frydendal	Tuse	Holbæk	1	75,15	0	0,00	0	0,00	75,15	119,1	15,4	9,7	Område (V)	658616	6168851	
Torbenfeld	Hus(e)	Frydendal	Tuse	Holbæk	0	0,00	12	1,84	0	0,00	1,84	2,9	0,4	0,2	Område (V)	658618	6169887	2
Simmenfeld	Landsby	Frydendal	Tuse	Holbæk	3	14,17	0	0,00	0	0,00	14,17	32,0	41,9	18,5	3V (2/1)	660207	6167280	2
Frydendal Sogn	Sogn		Tuse		4	89,32	12	1,84	0	0,00	91,16	154,1	18,2	10,7				
Mørkegård	Hovedgård	Mørkøv	Tuse	Holbæk	1	21,35	0	0,00	0	0,00	21,35	43,9	8,0	3,9	Område (V)	658168	6172280	
Mørkøv	Landsby	Mørkøv	Tuse	Holbæk	12	63,93	0	0,00	8	0,00	63,93	164,8	30,1	11,7	3V (2/1)	658557	6171851	
Vented	Landsby	Mørkøv	Tuse	Holbæk	8	58,34	5	2,53	3	0,00	60,87	121,2	52,5	26,4	3V (2/1)	660898	6171945	
Bakkerup	Landsby	Mørkøv	Tuse	Holbæk	6	33,71	0	0,00	3	0,41	34,12	72,0	55,0	26,0	3V (2/1)	659751	6171266	
Tvede	Dobbeltgd.	Mørkøv	Tuse	Holbæk	2	14,14	0	0,00	0	0,00	14,14	30,3	50,0	23,3	Område (V)	659252	6170638	
Nøkkentved	Landsby	Mørkøv	Tuse	Holbæk	3	26,18	1	0,11	0	0,00	26,29	48,6	12,5	6,7	3V (2/1)	659407	6172781	
Mørkøv Sogn	Sogn		Tuse		32	217,65	6	2,64	14	0,41	220,70	480,8	35,4	16,2				
Jyderup	Landsby	Jyderup	Tuse	Holbæk	21	85,63	0	0,00	7	0,00	85,63	241,7	39,1	13,8	3V (2/1)	652255	6171347	
Høed	Landsby	Jyderup	Tuse	Holbæk	15	82,96	0	0,00	2	0,00	82,96	178,3	46,9	21,8	3V (2/1)	653651	6172665	
Tornved	Landsby	Jyderup	Tuse	Holbæk	13	74,12	0	0,00	8	0,40	74,52	229,2	38,6	12,6	3V (2/1)	653433	6170011	
Jyderup Sogn	Sogn		Tuse		49	242,71	0	0,00	17	0,40	243,11	649,1	40,8	15,3				
Skamstrup	Landsby	Skamstrup	Tuse	Holbæk	22	127,94	0	0,00	4	1,01	128,95	327,4	40,7	16,0	3V (2/1)	656647	6166626	
Bennebo	Landsby	Skamstrup	Tuse	Holbæk	17	88,97	1	0,19	2	0,00	89,16	256,1	43,2	15,0	3V (2/1)	654814	6168389	
Syvendekøb	Landsby	Skamstrup	Tuse	Holbæk	13	76,66	1	0,14	3	0,25	77,05	161,4	42,8	20,4	3V (2/1)	656821	6169686	
Skellingsted	Landsby	Skamstrup	Tuse	Holbæk	9	40,39	0	0,00	0	0,00	40,39	149,3	24,4	6,6	3V (2/1)	655200	6163181	
Sørninge	Landsby	Skamstrup	Tuse	Holbæk	8	38,96	0	0,00	0	0,11	39,07	120,6	35,4	11,5	3V (2/1)	654126	6165486	

Navn	Type	Sogn	Herred	Kommune	Gårde	Gårde htk.	Huse m. jord	Huse htk.	Huse u. jord	Andet htk.	Htk. i alt	Dyrket areal	Ager (%)	Htk./ km2	Dyrknings-system	X-koor.	Y-koor.	Note
Skamstrup Sogn	Sogn		Tuse		69	372,92	2	0,33	9	1,37	374,62	1014,8	36,7	13,6				
Tuse Herred	Herred				595	4071,05	57	10,27	148	50,25	4131,57	9877,1	45,3	18,9				
Strøby	Landsby	Strøby	Stevns	Stevns	58	440,82	2	0,65	0	0,34	441,81	1001,5	52,0	22,9	3V (2/1)	707982	6142250	
Strøby Sogn	Sogn		Stevns		58	440,82	2	0,65	0	0,34	441,81	1001,5	52,0	22,9				
Varpelev	Landsby	Varpelev	Stevns	Stevns	20	174,45	1	0,98	0	0,66	176,09	423,5	71,8	29,8	3V (2/1)	707885	6139282	
Varpelev Sogn	Sogn		Stevns		20	174,45	1	0,98	0	0,66	176,09	423,5	71,8	29,8				
Magleby	Landsby	Magleby Stevns	Stevns	Stevns	38	311,98	1	0,31	0	0,06	312,35	667,6	55,4	25,9	3V (2/1)	711543	6140730	
Søholm	Hovedgård	Magleby Stevns	Stevns	Stevns	1	150,26	0	0,00	0	0,00	150,26	247,6	45,4	27,6	Område (V)	713591	6141160	
Klippinge	Landsby	Magleby Stevns	Stevns	Stevns	16	128,01	0	0,00	0	0,15	128,16	305,1	49,3	20,7	3V (2/1)	710747	6138677	
Magleby Stevns Sogn	Sogn		Stevns		55	590,25	1	0,31	0	0,21	590,77	1220,3	51,5	24,9				
Holtug	Landsby	Holtug	Stevns	Stevns	37	274,22	3	1,13	0	0,41	275,76	666,6	71,8	29,7	3V (2/1)	715969	6138039	
Råby	Landsby	Holtug	Stevns	Stevns	15	72,18	0	0,00	0	0,94	73,12	228,0	66,5	21,3	3V (2/1)	713206	6137634	
Gjorslev	Hovedgård	Holtug	Stevns	Stevns	1	179,30	0	0,00	0	0,00	179,30	362,6	44,7	22,1	Område (V)	714260	6139419	
Holtug Sogn	Sogn		Stevns		53	525,70	3	1,13	0	1,35	528,18	1257,3	60,4	25,4				
Sigerslev	Landsby	Store Heddinge	Stevns	Stevns	34	246,32	0	0,00	0	0,00	246,32	610,9	65,9	26,6	3V (2/1)	716779	6136285	
Erikstrup	Hovedgård	Store Heddinge	Stevns	Stevns	1	32,88	0	0,00	0	0,00	32,88	71,1	4,2	2,0	Område (V)	715334	6134939	
Bjælkerup	Landsby	Store Heddinge	Stevns	Stevns	12	138,86	0	0,00	0	0,17	139,03	298,8	56,3	26,2	3V (2/1)	714005	6135691	
Segnhaus	Gård	Store Heddinge	Stevns	Stevns	1	7,77	0	0,00	0	0,00	7,77	14,3	0,8	0,5	Område (V)	710997	6136678	
Tommestrup	Landsby	Store Heddinge	Stevns	Stevns	15	113,71	0	0,00	0	0,00	113,71	281,1	76,4	30,9	3V (2/1)	718234	6133318	
Renge	Landsby	Store Heddinge	Stevns	Stevns	12	104,63	1	0,38	0	0,04	105,05	289,4	62,7	22,8	3V (2/1)	715978	6132027	
Store Heddinge Sogn	Sogn		Stevns		75	644,17	1	0,38	0	0,21	644,76	1565,5	39,2	16,1				
Havnelev	Landsby	Havnelev	Stevns	Stevns	21	158,84	4	0,59	0	0,00	159,43	392,4	70,1	28,5	3V (2/1)	712082	6129757	
Skørpinge	Landsby	Havnelev	Stevns	Stevns	17	104,40	0	0,00	0	6,56	110,96	232,2	70,9	33,9	3V (2/1)	713693	6129897	
Havnelev Sogn	Sogn		Stevns		38	263,24	4	0,59	0	6,56	270,39	624,6	70,4	30,5				
Højerup	Landsby	Højerup	Stevns	Stevns	16	110,04	0	0,00	0	6,06	116,10	266,8	68,6	29,9	3V (2/1)	718318	6131374	
Højerup Sogn	Sogn		Stevns		16	110,04	0	0,00	0	6,06	116,10	266,8	68,6	29,9				
Lille Heddinge	Landsby	Lille Heddinge	Stevns	Stevns	32	220,48	1	0,15	0	6,28	226,91	503,0	60,7	27,4	3V (2/1)	715392	6130415	
Lille Heddinge Sogn	Sogn		Stevns		32	220,48	1	0,15	0	6,28	226,91	503,0	60,7	27,4				
Lyderslev	Landsby	Lyderslev	Stevns	Stevns	14	89,90	2	0,97	0	0,31	91,18	256,3	26,8	9,5	3V (2/1)	708901	6129990	
Lund	Landsby	Lyderslev	Stevns	Stevns	17	121,04	2	1,35	0	0,16	122,55	306,0	32,0	12,8	3V (2/1)	709815	6126536	
Gevnø	Landsby	Lyderslev	Stevns	Stevns	14	114,93	1	0,01	0	2,22	117,16	256,0	73,9	33,8	3V (2/1)	709618	6130240	
Lejestofte	Gård	Lyderslev	Stevns	Stevns	1	6,06	0	0,00	0	0,00	6,06	13,4	9,0	4,1	Område (V)	707984	6132127	
Højstrup	Landsby	Lyderslev	Stevns	Stevns	4	110,20	0	0,00	0	0,00	110,20	271,5	66,8	27,1	3V (2/1)	711913	6126891	
Lyderslev Sogn	Sogn		Stevns		50	442,13	5	2,33	0	2,69	447,15	1103,1	59,4	24,1				
Frøslev	Landsby	Frøslev	Stevns	Stevns	33	190,38	4	0,94	0	0,04	191,36	493,1	35,1	13,6	3V (2/1)	710730	6132004	
Frøsløvgård	Hovedgård	Frøslev	Stevns	Stevns	1	44,92	0	0,00	0	0,00	44,92	100,5	7,1	3,2	Område (V)	710821	6132145	

Navn	Type	Sogn	Herred	Kommune	Gårde	Gårde htk.	Huse m. jord	Huse htk.	Huse u. jord	Andet htk.	Htk. i alt	Dyrket areal	Ager (%)	Htk./ km2	Dyrknings-system	X-koor.	Y-koor.	Note
Frøslev Sogn	Sogn		Stevns		34	235,30	4	0,94	0	0,04	236,28	593,7	42,2	16,8				
Smerup	Landsby	Smerup	Stevns	Faxe	15	84,08	0	0,00	0	1,21	85,29	201,9	51,0	21,5	3V (2/1)	705317	6131154	
Store Torøje	Landsby	Smerup	Stevns	Faxe	22	153,12	1	0,47	0	6,22	159,81	470,3	54,0	18,3	3V (2/1)	707165	6129993	
Smerup Sogn	Sogn		Stevns		37	237,20	1	0,47	0	7,43	245,10	672,2	53,1	19,3				
Hellested	Landsby	Hellested	Stevns	Stevns	22	161,76	1	0,33	0	0,49	162,58	398,4	51,1	20,9	3V (2/1)	705906	6136187	
Juellinge	Hovedgård	Hellested	Stevns	Stevns	1	95,38	0	0,00	0	0,00	95,38	184,8	25,9	13,4	Område (V)	705381	6133229	
Under Juellinge	Landsby	Hellested	Stevns	Stevns	8	42,96	9	5,93	0	0,02	48,91	125,2	17,6	6,9	3V (2/1)	705657	6133216	2, 196
Tåstrup	Landsby	Hellested	Stevns	Stevns	13	76,80	0	0,00	0	0,09	76,89	199,9	48,0	18,5	3V (2/1)	708309	6137059	
Arneje	Landsby	Hellested	Stevns	Stevns	20	101,36	0	0,00	0	0,04	101,40	302,7	42,7	14,3	3V (2/1)	708896	6134892	
Barup	Landsby	Hellested	Stevns	Stevns	8	45,52	0	0,00	0	0,04	45,56	98,6	59,4	27,4	3V (2/1)	705707	6134253	
Hellested Sogn	Sogn		Stevns		72	523,78	10	6,26	0	0,68	530,72	1309,7	47,1	19,1				
Stevns Herred	Herred				540	4407,56	33	14,19	0	32,51	4454,26	10541,0	51,8	21,9				
Karise	Landsby	Karise	Faxe	Faxe	10	78,57	0	0,00	0	0,25	78,82	161,7	29,1	14,2	3V (2/1)	703648	6133775	
Karise Gårde	Landsby	Karise	Faxe	Faxe	4	37,49	0	0,00	0	0,00	37,49	77,6	14,0	6,7	3V (2/1)	702505	6134261	
Tryggevælde	Hovedgård	Karise	Faxe	Faxe	1	81,21	0	0,00	0	0,00	81,21	133,1	53,9	32,9	Område (V)	704965	6136770	
Tryggevælde Mølle	Hus(e)	Karise	Faxe	Faxe	0	0,00	1	0,14	0	0,00	0,14	0,2	0,1	0,1	Område (V)	705165	6136910	
Pebringe	Landsby	Karise	Faxe	Faxe	4	33,13	4	0,85	0	0,00	33,98	60,4	48,6	27,3	3V (2/1)	701051	6134587	
Karise-Olstrup	Landsby	Karise	Faxe	Faxe	5	26,29	1	0,07	0	0,18	26,54	57,2	30,4	14,1	3V (2/1)	700443	6134184	
Totterup	Dobbeltgd.	Karise	Faxe	Faxe	2	8,57	4	1,65	0	0,00	10,22	23,6	27,3	11,8	Område (V)	700052	6134562	
Store Linde	Landsby	Karise	Faxe	Faxe	11	91,92	0	0,00	0	0,36	92,28	209,3	43,0	18,9	3V (2/1)	702696	6136098	
Jørslev	Landsby	Karise	Faxe	Faxe	10	51,83	4	0,90	0	0,00	52,73	103,9	28,7	14,5	3V (2/1)	701792	6132596	
Gammelby	Landsby	Karise	Faxe	Faxe	8	48,14	0	0,00	0	0,00	48,14	96,7	81,2	40,4	3V (2/1)	703158	6132421	
Skrede Mølle	Hus(e)	Karise	Faxe	Faxe	0	0,00	1	0,17	0	0,00	0,17	0,6	0,5	0,1	Område (V)	703861	6132663	
Karise Sogn	Sogn		Faxe		55	457,15	15	3,78	0	0,79	461,72	924,2	39,5	19,8				
Alslev	Landsby	Alslev	Faxe	Faxe	9	45,41	0	0,00	0	0,00	45,41	91,7	15,2	7,5	3V (2/1)	703427	6131798	
Tågerup	Landsby	Alslev	Faxe	Faxe	12	55,58	3	0,27	0	0,00	55,85	113,7	18,8	9,2	3V (2/1)	703175	6130033	
Holtegård	Gård	Alslev	Faxe	Faxe	1	5,38	0	0,00	0	0,76	6,14	14,3	27,2	11,6	Område (V)	701515	6128609	
Bonderød	Landsby	Alslev	Faxe	Faxe	7	31,49	0	0,00	0	0,40	31,89	53,3	8,8	5,3	3V (2/1)	701713	6130009	
Alslevgård	Hovedgård	Alslev	Faxe	Faxe	1	41,15	0	0,00	0	0,00	41,15	60,2	10,5	7,2	Område (V)	701788	6130981	
Skyttegården	Gård	Alslev	Faxe	Faxe	1	3,85	0	0,00	0	0,00	3,85	7,7	1,4	0,7	Område (V)	701180	6130362	2
Alslev Sogn	Sogn		Faxe		31	182,86	3	0,27	0	1,16	184,29	341,1	27,8	15,0				
Vemmetoftegård	Hovedgård	Spjellerup	Faxe	Faxe	1	73,36	3	1,05	3	0,00	74,41	109,2	8,7	5,9	Område (V)	704978	6127839	
Strandmøllen	Gård	Spjellerup	Faxe	Faxe	1	3,10	0	0,00	0	0,00	3,10	5,4	0,4	0,2	Område (V)	705807	6125848	
Vemmetofte	Landsby	Spjellerup	Faxe	Faxe	13	77,96	0	0,00	0	0,00	77,96	136,1	10,9	6,2	3V (2/1)	704794	6128368	
Store Spjellerup	Landsby	Spjellerup	Faxe	Faxe	19	115,45	0	0,00	0	0,08	115,53	216,8	33,9	18,1	3V (2/1)	704921	6129861	
Snekelstrup	Landsby	Spjellerup	Faxe	Faxe	8	63,67	0	0,00	0	0,41	64,08	120,0	9,6	5,1	3V (2/1)	706092	6128239	2

Navn	Type	Sogn	Herred	Kommune	Gårde	Gårde htk.	Huse m. jord	Huse htk.	Huse u. jord	Andet htk.	Htk. i alt	Dyrket areal	Ager (%)	Htk./ km2	Dyrknings-system	X-koor.	Y-koor.	Note
Spjellerup Sogn	Sogn		Faxe		42	333,54	3	1,05	3	0,49	335,08	587,4	31,1	17,7				
Roholte	Landsby	Roholte	Faxe	Faxe	9	52,80	0	0,00	0	0,00	52,80	98,5	53,0	28,4	3V (2/1)	696663	6120781	
Orup	Landsby	Roholte	Faxe	Faxe	13	74,68	1	0,82	0	0,01	75,51	197,1	47,0	18,0	3V (2/1)	695852	6122349	
Store Elmue	Landsby	Roholte	Faxe	Faxe	7	41,57	7	2,15	0	0,00	43,72	81,3	28,7	15,4	3V (2/1)	697836	6121242	
Fuglefængerhuset	Gård	Roholte	Faxe	Faxe	1	1,04	0	0,00	0	0,00	1,04	1,6	0,4	0,2	Område (V)	697212	6121819	1
Lindersvold	Hovedgård	Roholte	Faxe	Faxe	1	33,80	0	0,00	0	0,24	34,04	66,6	26,7	13,7	Område (V)	696047	6119559	
Vindbyholt	Landsby	Roholte	Faxe	Faxe	4	32,56	0	0,00	0	0,00	32,56	52,2	29,8	18,6	3V uregel.	695841	6120501	
Mosebølle	Landsby	Roholte	Faxe	Faxe	4	19,38	3	0,61	0	0,00	19,99	33,2	23,3	14,0	3V uregel.	694768	6119667	
Strandegård	Hovedgård	Roholte	Faxe	Faxe	1	29,96	0	0,00	0	0,00	29,96	29,5	10,4	10,6	Område (V)	698192	6120016	
Fiskerhoved	Landsby	Roholte	Faxe	Faxe	5	28,82	1	0,47	0	0,00	29,29	63,6	22,5	10,4	3V (2/1)	697910	6119980	2
Hyllingskov	Dobbeltgd.	Roholte	Faxe	Faxe	2	12,09	0	0,00	0	0,00	12,09	24,1	9,7	4,9	Område (V)	695437	6119357	2
Borup Ladegård	Gård	Roholte	Faxe	Faxe	1	21,85	0	0,00	0	0,00	21,85	41,3	32,1	17,0	Område (V)	697554	6123392	2
Roholte Sogn	Sogn		Faxe		48	348,55	12	4,05	0	0,25	352,85	689,0	27,0	13,8				
Kongsted	Landsby	Kongsted	Faxe	Faxe	20	142,74	0	0,00	0	0,83	143,57	321,0	39,2	17,5	3V (2/1)	693214	6126443	
Lystrup	Hovedgård	Kongsted	Faxe	Faxe	1	39,89	0	0,00	0	0,00	39,89	61,3	22,5	14,6	Område (V)	694678	6128213	
Tingerup	Landsby	Kongsted	Faxe	Faxe	4	12,12	0	0,00	0	0,00	12,12	24,4	13,4	6,7	3V (2/1)	691183	6124582	
Hyllede	Landsby	Kongsted	Faxe	Faxe	16	75,11	1	0,11	0	0,00	75,22	229,7	53,1	17,4	3V (2/1)	694141	6123811	
Leestrup	Landsby	Kongsted	Faxe	Faxe	18	72,42	0	0,00	0	0,00	72,42	226,4	32,3	10,3	3V (2/1)	693258	6121521	100
Åstrup	Landsby	Kongsted	Faxe	Faxe	9	62,47	0	0,00	0	0,00	62,47	137,5	28,6	13,0	3V (2/1)	694113	6128467	179
Skov Torup	Landsby	Kongsted	Faxe	Faxe	4	25,43	1	0,06	0	0,07	25,56	61,5	12,8	5,3	3V (2/1)	693338	6128870	
Grunderup	Landsby	Kongsted	Faxe	Faxe	3	15,39	0	0,00	0	0,00	15,39	40,4	29,1	11,1	3V (2/1)	691885	6126367	
Kongsted-Borup	Landsby	Kongsted	Faxe	Faxe	11	41,81	1	0,69	0	0,30	42,80	104,5	27,7	11,4	3V (2/1)	690332	6127216	
Svennerup	Landsby	Kongsted	Faxe	Faxe	6	26,18	0	0,00	0	0,00	26,18	58,4	22,9	10,3	3V (2/1)	690415	6125149	
Eskilstrup	Landsby	Kongsted	Faxe	Faxe	13	60,07	2	0,05	0	0,11	60,23	166,9	24,7	8,9	3V (2/1)	692669	6124359	
Kongsted Sogn	Sogn		Faxe		105	573,63	5	0,91	0	1,31	575,85	1432,0	33,0	13,3				
Turebyholm	Hovedgård	Tureby	Faxe	Faxe	1	198,49	0	0,00	0	0,00	198,49	193,9	12,1	12,4	Område (V)	695996	6137706	
Børsted	Landsby	Tureby	Faxe	Faxe	4	34,62	0	0,00	0	0,00	34,62	68,5	22,9	11,6	3V (2/1)	698690	6137660	
Trondhjemshuse	Hus(e)	Tureby	Faxe	Faxe	0	0,00	5	1,44	0	0,00	1,44	2,6	0,9	0,5	Område (V)	699963	6136597	
Kæderup	Landsby	Tureby	Faxe	Faxe	9	43,92	0	0,00	0	0,00	43,92	83,6	27,2	14,3	3V (2/1)	697357	6136404	
Kold Huse	Hus(e)	Tureby	Faxe	Faxe	0	0,00	3	1,14	0	0,98	2,12	5,5	1,8	0,7	Område (V)	696696	6135990	2
Tureby Sogn	Sogn		Faxe		14	277,03	8	2,58	0	0,98	280,59	354,1	16,0	12,7				
Faxe	Landsby	Faxe	Faxe	Faxe	22	140,05	0	0,00	0	3,70	143,75	334,1	35,5	15,3	3V (2/1)	698289	6127811	
Hovby	Landsby	Faxe	Faxe	Faxe	23	107,43	2	0,40	0	0,06	107,89	223,8	59,8	28,8	3V (2/1)	697186	6126608	
Tystrup	Landsby	Faxe	Faxe	Faxe	9	56,07	1	0,21	0	0,00	56,28	128,0	47,0	20,7	3V (2/1)	696923	6125332	
Totterupholm	Hovedgård	Faxe	Faxe	Faxe	1	53,38	0	0,00	0	1,17	54,55	106,5	31,9	16,3	Område (V)	697873	6124263	
Hovby Mølle	Hus(e)	Faxe	Faxe	Faxe	0	0,00	1	0,36	0	0,00	0,36	0,0	0,0	0,0	Område (V)	697390	6126783	

Tabel 1

Navn	Type	Sogn	Herred	Kommune	Gårde	Gårde htk.	Huse m. jord	Huse htk.	Huse u. jord	Andet htk.	Htk. i alt	Dyrket areal	Ager (%)	Htk./ km2	Dyrknings-system	X-koor.	Y-koor.	Note
Vallebo	Landsby	Faxe	Faxe	Faxe	8	42,85	0	0,00	0	0,00	42,85	90,1	37,0	17,6	3V (2/1)	698742	6124220	
Stubberup	Landsby	Faxe	Faxe	Faxe	11	63,96	0	0,00	0	0,64	64,60	130,5	43,8	21,7	3V (2/1)	699818	6127215	
Jyderup	Landsby	Faxe	Faxe	Faxe	8	42,44	1	0,42	0	0,00	42,86	101,7	46,0	19,4	3V (2/1)	695376	6124961	
Lille Elmue	Dobbeltgd.	Faxe	Faxe	Faxe	2	12,13	0	0,00	0	0,00	12,13	21,7	37,6	21,0	3V uregel.	698714	6122365	
Strandhoved	Landsby	Faxe	Faxe	Faxe	6	21,56	0	0,00	0	0,00	21,56	35,7	16,0	9,7	Indelukke	699858	6123008	
Hylleholt	Landsby	Faxe	Faxe	Faxe	3	15,84	0	0,00	0	0,00	15,84	27,3	19,6	11,4	Alsæd 2V	700466	6123533	
Borreshoved	Landsby	Faxe	Faxe	Faxe	3	12,56	1	0,08	2	0,00	12,64	21,0	19,0	11,5	3V (2/1)	699462	6124734	
Rejnstrup	Landsby	Faxe	Faxe	Faxe	3	14,25	0	0,00	0	0,00	14,25	23,5	29,1	17,6	Alsæd 1V	699987	6125992	
Store Favrbj	Landsby	Faxe	Faxe	Faxe	5	22,44	1	0,07	0	0,00	22,51	47,5	30,7	14,5	3V (2/1)	701543	6125342	
Fuglsang	Dobbeltgd.	Faxe	Faxe	Faxe	2	5,44	1	0,42	0	0,00	5,86	10,7	26,1	14,3	Område (V)	701089	6125602	
Lille Favrbj	Dobbeltgd.	Faxe	Faxe	Faxe	2	7,83	0	0,00	0	0,00	7,83	14,5	16,9	9,1	Område (V)	701435	6124808	
Kissendrup	Landsby	Faxe	Faxe	Faxe	6	22,48	0	0,00	0	0,00	22,48	40,7	15,6	8,6	3V (2/1)	701877	6126721	
Vivede	Landsby	Faxe	Faxe	Faxe	6	37,44	0	0,00	0	0,00	37,44	80,0	32,1	15,0	3V (2/1)	702048	6127754	
Vivede Mølle	Gård	Faxe	Faxe	Faxe	1	1,75	0	0,00	0	0,00	1,75	2,6	1,0	0,7	Område (V)	701457	6127686	
Værløse	Landsby	Faxe	Faxe	Faxe	16	98,82	0	0,00	0	0,56	99,38	213,1	48,3	22,5	3V (2/1)	699767	6130035	
Tokkerup	Landsby	Faxe	Faxe	Faxe	9	37,59	1	0,13	0	0,10	37,82	71,8	26,6	14,0	3V (2/1)	699440	6131330	
Ebbeskov	Landsby	Faxe	Faxe	Faxe	5	40,39	0	0,00	0	0,00	40,39	79,9	39,1	19,8	3V (2/1)	700314	6128307	
Faxe Sogn	Sogn		Faxe		151	856,70	9	2,09	2	6,23	865,02	1804,6	35,5	17,0				
Sønder Dalby	Landsby	Sønder Dalby	Faxe	Faxe	9	38,07	0	0,00	0	0,00	38,07	81,9	41,1	19,1	3V (2/1)	694464	6133666	
Rode	Landsby	Sønder Dalby	Faxe	Faxe	11	74,46	1	0,72	0	0,01	75,19	173,4	45,0	19,5	3V (2/1)	693776	6132396	
Babberup	Landsby	Sønder Dalby	Faxe	Faxe	8	35,80	0	0,00	0	0,15	35,95	90,8	49,6	19,6	3V (2/1)	693151	6133772	
Dalby-Borup	Landsby	Sønder Dalby	Faxe	Faxe	7	48,34	0	0,00	0	0,20	48,54	99,3	44,9	22,0	3V (2/1)	694279	6134484	
Jenstrup	Landsby	Sønder Dalby	Faxe	Faxe	6	35,44	1	0,13	0	0,00	35,57	68,5	57,1	29,7	3V (2/1)	694676	6134478	
Høsten	Landsby	Sønder Dalby	Faxe	Faxe	13	89,44	0	0,00	0	0,27	89,71	168,7	47,0	25,0	3V (2/1)	693481	6136185	
Frenderup	Landsby	Sønder Dalby	Faxe	Faxe	7	44,61	0	0,00	0	0,11	44,72	95,4	49,7	23,3	3V (2/1)	694835	6131416	
Af Ås	Landsby	Sønder Dalby	Faxe	Faxe	3	16,41	0	0,00	0	0,00	16,41	35,6	47,9	22,1	3V (2/1)	696758	6132503	85
Viverup	Landsby	Sønder Dalby	Faxe	Faxe	6	39,03	0	0,00	0	0,02	39,05	70,3	34,3	19,0	3V (2/1)	696504	6132941	
Druestrup	Landsby	Sønder Dalby	Faxe	Faxe	5	44,58	0	0,00	0	0,00	44,58	93,4	34,6	16,5	3V (2/1)	695859	6133944	
Tågerup	Landsby	Sønder Dalby	Faxe	Faxe	5	38,97	1	0,29	0	0,00	39,26	74,6	28,5	15,0	3V (2/1)	696581	6134926	
Kelstrup	Gård	Sønder Dalby	Faxe	Faxe	1	12,84	0	0,00	0	0,00	12,84	28,8	39,8	17,7	Område (V)	695321	6134966	
Sønder Dalby Sogn	Sogn		Faxe		81	517,99	3	1,14	0	0,76	519,89	1080,7	41,8	20,1				
Jomfruens Egede	Hovedgård	Øster Egede	Faxe	Faxe	1	98,06	0	0,00	0	0,00	98,06	195,1	32,8	16,5	Område (V)	696293	6130421	
Af Ås	Dobbeltgd.	Øster Egede	Faxe	Faxe	2	11,85	0	0,00	0	0,00	11,85	25,8	29,9	13,7	Område (V)	696758	6132388	86
Atterup	Landsby	Øster Egede	Faxe	Faxe	5	28,06	0	0,00	0	0,00	28,06	64,0	25,4	11,1	3V (2/1)	697626	6131189	
Nyrupgård	Gård	Øster Egede	Faxe	Faxe	1	10,96	0	0,00	0	0,00	10,96	25,2	31,5	13,7	Område (V)	696175	6128140	
Hejede Gårde	Dobbeltgd.	Øster Egede	Faxe	Faxe	2	9,00	0	0,00	0	0,00	9,00	21,5	22,0	9,2	Område (V)	698594	6131428	

Navn	Type	Sogn	Herred	Kommune	Gårde	Gårde htk.	Huse m. jord	Huse htk.	Huse u. jord	Andet htk.	Htk. i alt	Dyrket areal	Ager (%)	Htk./ km2	Dyrknings-system	X-koor.	Y-koor.	Note
Øster Egede Sogn	Sogn		Faxe		11	157,93	0	0,00	0	0,00	157,93	331,5	28,9	13,8				
Ulse	Landsby	Ulse	Faxe	Faxe	4	23,20	1	0,18	0	0,00	23,38	52,7	46,5	20,6	3V (2/1)	691251	6131538	
Olstrup	Landsby	Ulse	Faxe	Faxe	12	69,36	0	0,00	0	0,15	69,51	196,6	41,8	14,8	3V (2/1)	692641	6131041	
Nielstrup	Landsby	Ulse	Faxe	Faxe	15	83,27	2	0,49	0	0,00	83,76	211,3	48,8	19,4	3V (2/1)	690747	6130415	
Skoverup	Landsby	Ulse	Faxe	Faxe	3	23,37	0	0,00	0	0,00	23,37	47,2	41,6	20,6	3V (2/1)	692260	6129246	
Ulse Sogn	Sogn		Faxe		34	199,20	3	0,67	0	0,15	200,02	507,8	45,0	17,7				
Faxe Herred	Herred				572	3904,58	61	16,54	5	12,12	3933,24	8052,4	32,6	15,9				
Bjæverskov	Landsby	Bjæverskov	Bjæverskov	Køge	22	140,37	0	0,00	0	2,94	143,31	390,0	53,1	19,5	3V (2/1)	691022	6150038	
Vemmedrup	Landsby	Bjæverskov	Bjæverskov	Køge	5	22,42	2	1,44	0	0,00	23,86	70,3	17,0	5,8	3V (2/1)	693516	6150452	
Skulkerup	Dobbeltgd.	Bjæverskov	Bjæverskov	Køge	2	19,48	0	0,00	0	0,00	19,48	51,7	20,8	7,8	Område (V)	692260	6151301	2
Lundsgårde	Dobbeltgd.	Bjæverskov	Bjæverskov	Køge	2	16,78	0	0,00	0	0,00	16,78	40,3	9,8	4,1	Område (V)	693064	6150439	
Gummersmarke	Landsby	Bjæverskov	Bjæverskov	Køge	6	36,14	0	0,00	0	0,00	36,14	90,5	39,4	15,7	3V (2/1)	689700	6148541	
Kulerup	Landsby	Bjæverskov	Bjæverskov	Køge	9	54,00	0	0,00	0	0,00	54,00	133,7	52,9	21,4	3V (2/1)	688884	6149942	
Vindegårde	Dobbeltgd.	Bjæverskov	Bjæverskov	Køge	2	17,59	0	0,00	0	0,11	17,70	48,6	11,8	4,3	Område (V)	692965	6149440	
Bjæverskov Sogn	Sogn		Bjæverskov		48	306,78	2	1,44	0	3,05	311,27	825,1	44,0	16,6				
Hårlev	Landsby	Hårlev	Bjæverskov	Stevns	17	147,35	0	0,00	1	2,30	149,65	343,4	58,5	25,5	3V (2/1)	705383	6138159	
Lille Tårnby	Landsby	Hårlev	Bjæverskov	Stevns	8	57,37	0	0,00	0	0,04	57,41	133,2	70,1	30,2	3V (2/1)	707190	6139820	
Lystrup	Landsby	Hårlev	Bjæverskov	Stevns	8	44,31	0	0,00	0	0,00	44,31	95,7	75,4	34,9	3V (2/1)	705463	6139732	
Ammerup	Landsby	Hårlev	Bjæverskov	Stevns	5	41,60	0	0,00	0	0,18	41,78	78,5	65,8	35,0	3V (2/1)	706152	6138913	
Lille Linde	Landsby	Hårlev	Bjæverskov	Stevns	13	78,51	0	0,00	0	1,08	79,59	177,6	48,1	21,6	3V (2/1)	703534	6136777	
Hårlev Sogn	Sogn		Bjæverskov		51	369,14	0	0,00	1	3,60	372,74	828,4	53,4	24,0				
Himlingøje	Landsby	Himlingøje	Bjæverskov	Stevns	21	124,32	0	0,00	1	1,25	125,57	315,4	55,6	22,1	3V (2/1)	704109	6141137	
Lystrup Mølle	Hus(e)	Himlingøje	Bjæverskov	Stevns	0	0,00	1	0,64	0	0,00	0,64	1,8	0,3	0,1	Område (V)	704685	6139975	2
Himlingøje Sogn	Sogn		Bjæverskov		21	124,32	1	0,64	1	1,25	126,21	317,1	47,5	18,9				
Valløby	Landsby	Valløby	Bjæverskov	Stevns	20	101,47	1	0,71	0	0,51	102,69	226,4	49,1	22,3	3V (2/1)	704817	6143897	
Vallø Hovedgård	Hovedgård	Valløby	Bjæverskov	Stevns	1	79,24	0	0,00	0	0,00	79,24	151,9	29,5	15,4	Område (V)	703326	6144276	
Valløby Sogn	Sogn		Bjæverskov		21	180,71	1	0,71	0	0,51	181,93	378,2	38,7	18,6				
Store Tårnby	Landsby	Tårnby	Bjæverskov	Stevns	21	146,33	2	0,85	0	0,64	147,82	307,9	49,1	23,6	3V (2/1)	706334	6142073	
Tårnby Sogn	Sogn		Bjæverskov		21	146,33	2	0,85	0	0,64	147,82	307,9	49,1	23,6				
Lidemark	Landsby	Lidemark	Bjæverskov	Køge	15	89,89	1	0,56	0	0,04	90,49	196,2	30,0	13,9	3V (2/1)	693288	6147562	
Bistrupgård	Gård	Lidemark	Bjæverskov	Køge	1	5,10	0	0,00	0	0,00	5,10	11,5	9,5	4,2	Område (V)	693945	6148245	
Tågerød	Hovedgård	Lidemark	Bjæverskov	Køge	1	14,66	0	0,00	0	0,00	14,66	38,2	41,1	15,8	Område (V)	694562	6146034	
Ødemark	Dobbeltgd.	Lidemark	Bjæverskov	Køge	2	11,01	0	0,00	0	0,00	11,01	30,3	39,3	14,3	Område (V)	693470	6144966	
Gummerød	Landsby	Lidemark	Bjæverskov	Køge	6	25,37	0	0,00	0	0,15	25,52	49,9	29,4	15,1	3V (2/1)	694851	6146953	
Lidemark Sogn	Sogn		Bjæverskov		25	146,03	1	0,56	0	0,19	146,78	326,1	29,3	13,2				
Vollerslev	Landsby	Vollerslev	Bjæverskov	Køge	15	73,61	0	0,00	0	0,00	73,61	180,0	31,9	13,0	3V (2/1)	690254	6145679	

Navn	Type	Sogn	Herred	Kommune	Gårde	Gårde htk.	Huse m. jord	Huse htk.	Huse u. jord	Andet htk.	Htk. i alt	Dyrket areal	Ager (%)	Htk./ km2	Dyrknings-system	X-koor.	Y-koor.	Note
Tokkerup	Landsby	Vollerslev	Bjæverskov	Køge	6	27,69	6	0,85	0	0,00	28,54	58,6	8,6	4,2	3V (2/1)	691435	6145163	2
Fløjterup	Landsby	Vollerslev	Bjæverskov	Køge	3	17,81	0	0,00	0	0,00	17,81	34,9	40,5	20,7	3V (2/1)	693379	6144210	
Jonstrup	Hovedgård	Vollerslev	Bjæverskov	Køge	1	32,96	0	0,00	0	0,00	32,96	61,7	9,1	4,8	Område (V)	691738	6144566	2
Herlufstrup	Hovedgård	Vollerslev	Bjæverskov	Køge	1	21,15	0	0,00	0	0,00	21,15	34,4	5,1	3,1	Område (V)	692373	6145924	2
Vollerslev Sogn	Sogn		Bjæverskov		26	173,22	6	0,85	0	0,00	174,07	369,6	27,7	13,1				
Gørslev	Landsby	Gørslev	Bjæverskov	Køge	20	140,81	5	1,64	0	2,12	144,57	317,4	31,0	14,1	3V (2/1)	688798	6146279	
Slimminge	Landsby	Gørslev	Bjæverskov	Køge	21	147,23	0	0,00	0	2,26	149,49	329,6	36,1	16,4	3V (2/1)	686823	6148716	
Gørslev Sogn	Sogn		Bjæverskov		41	288,04	5	1,64	0	4,38	294,06	647,0	31,4	14,3				
Herfølge	Landsby	Herfølge	Bjæverskov	Køge	22	134,83	4	1,86	3	0,10	136,79	323,5	39,6	16,7	3V (2/1)	699268	6145692	
Tranemose Mølle	Gård	Herfølge	Bjæverskov	Køge	1	1,64	0	0,00	0	0,00	1,64	2,9	0,4	0,2	Område (V)	698141	6143594	
Vedskølle	Landsby	Herfølge	Bjæverskov	Køge	18	101,33	2	0,07	0	0,00	101,40	244,2	56,9	23,6	3V (2/1)	701057	6144616	
Egøje	Landsby	Herfølge	Bjæverskov	Køge	10	44,02	5	1,45	0	0,00	45,47	102,9	57,1	25,2	3V (2/1)	701723	6146366	
Hastrup	Landsby	Herfølge	Bjæverskov	Køge	9	56,70	0	0,00	0	0,00	56,70	126,8	52,2	23,4	3V (2/1)	700622	6147064	
Klemmenstrup	Landsby	Herfølge	Bjæverskov	Køge	4	25,22	1	0,15	0	0,00	25,37	55,9	37,6	17,1	3V (2/1)	699416	6148385	
Tessebølle	Landsby	Herfølge	Bjæverskov	Køge	8	57,02	4	1,23	0	0,00	58,25	115,6	24,2	12,2	3V (2/1)	699035	6143256	
Søllerup	Landsby	Herfølge	Bjæverskov	Køge	6	28,59	1	0,07	0	0,90	29,56	62,2	19,8	9,4	3V (2/1)	696965	6145203	
Åshøje	Landsby	Herfølge	Bjæverskov	Køge	14	63,01	0	0,00	0	0,00	63,01	174,0	47,9	17,3	3V (2/1)	698036	6148468	
Svansbjerg	Landsby	Herfølge	Bjæverskov	Køge	13	76,83	2	0,03	0	0,00	76,86	200,5	37,3	14,3	3V (2/1)	698677	6147202	
Rudholt	Hovedgård	Herfølge	Bjæverskov	Køge	1	61,20	0	0,00	0	0,00	61,20	114,9	20,8	11,1	Område (V)	702512	6146979	
Gunderup	Hovedgård	Herfølge	Bjæverskov	Køge	1	43,02	0	0,00	0	0,00	43,02	66,7	31,5	20,3	Område (V)	700494	6144071	
Tyrejorder	Andet	Herfølge	Bjæverskov	Køge	0	0,00	0	0,00	0	0,46	0,46	0,2	0,1	0,2	Område (V)	696690	6147687	1
Herfølge Sogn	Sogn		Bjæverskov		107	693,41	19	4,86	3	1,46	699,73	1590,2	32,3	14,2				
Sædder	Landsby	Sædder	Bjæverskov	Køge	8	48,57	0	0,00	0	0,00	48,57	109,6	44,4	19,7	3V (2/1)	696721	6142847	
Ingelstrup	Landsby	Sædder	Bjæverskov	Faxe	3	12,48	3	0,33	0	0,00	12,81	28,6	20,1	9,0	3V (2/1)	693123	6139538	108, 177
Algestrup	Landsby	Sædder	Bjæverskov	Køge	9	32,53	1	0,42	0	0,00	32,95	93,8	49,4	17,3	3V (4V 2/1)	694873	6141462	
Sprettingegård	Gård	Sædder	Bjæverskov	Faxe	1	8,66	0	0,00	0	0,00	8,66	21,2	31,6	12,9	Område (V)	693417	6141324	
Ringsbjerg	Landsby	Sædder	Bjæverskov	Køge	14	75,02	6	1,61	0	0,20	76,83	208,8	34,9	12,9	3V (2/1)	694959	6144052	
Hejnerup	Landsby	Sædder	Bjæverskov	Køge	8	40,97	0	0,00	0	0,00	40,97	95,8	40,5	17,3	3V (2/1)	694050	6142800	
Tolstrup	Dobbeltgd.	Sædder	Bjæverskov	Køge	2	16,62	0	0,00	0	0,85	17,47	34,6	40,9	20,6	Område (V)	696722	6142334	
Rårise	Gård	Sædder	Bjæverskov	Køge	1	6,53	0	0,00	0	0,00	6,53	14,5	18,4	8,3	Område (V)	696818	6141966	
Kanderød	Landsby	Sædder	Bjæverskov	Køge	3	17,60	1	0,15	2	0,00	17,75	37,6	22,9	10,8	3V (2/1)	697244	6140969	
Sonnerup	Landsby	Sædder	Bjæverskov	Køge	5	11,71	0	0,00	0	0,00	11,71	32,4	22,5	8,1	3V (2/1)	696033	6141140	
Sædder Sogn	Sogn		Bjæverskov		54	270,69	11	2,51	2	1,05	274,25	677,0	34,7	14,0				
Endeslev	Landsby	Endeslev	Bjæverskov	Stevns	26	134,65	0	0,00	0	0,39	135,04	308,2	36,6	16,0	3V (2/1)	702066	6140002	
Povlstrup	Dobbeltgd.	Endeslev	Bjæverskov	Stevns	2	21,28	0	0,00	0	0,00	21,28	43,6	29,9	14,6	Område (V)	700428	6140712	
Aggerup	Dobbeltgd.	Endeslev	Bjæverskov	Stevns	2	19,13	3	0,54	0	0,04	19,71	52,8	44,0	16,4	Område (V)	701922	6140897	

Navn	Type	Sogn	Herred	Kommune	Gårde	Gårde htk.	Huse m. jord	Huse htk.	Huse u. jord	Andet htk.	Htk. i alt	Dyrket areal	Ager (%)	Htk./ km2	Dyrknings-system	X-koor.	Y-koor.	Note
Endeslev Sogn	Sogn		Bjæverskov		30	175,06	3	0,54	0	0,43	176,03	404,7	30,6	13,3				
Vråby	Landsby	Vråby	Bjæverskov	Stevns	8	65,90	0	0,00	0	2,00	67,90	142,6	27,1	12,9	3V (2/1)	700350	6137798	
Vråby Mølle	Gård	Vråby	Bjæverskov	Stevns	1	3,15	0	0,00	0	0,00	3,15	6,1	1,2	0,6	Område (V)	700527	6136787	
Skrosbjerg	Landsby	Vråby	Bjæverskov	Stevns	8	45,61	1	0,14	0	0,00	45,75	89,6	30,6	15,7	3V (2/1)	697864	6138960	
Skrosbjerg Mølle	Gård	Vråby	Bjæverskov	Stevns	1	2,09	0	0,00	0	0,00	2,09	5,6	1,9	0,7	Område (V)	698112	6138304	
Vråby Sogn	Sogn		Bjæverskov		18	116,75	1	0,14	0	2,00	118,89	243,9	25,7	12,5				
Lellinge	Landsby	Lellinge	Bjæverskov	Køge	17	68,32	0	0,00	0	0,04	68,36	165,8	26,7	11,0	3V (2/1)	696657	6151099	
Lellingegård	Hovedgård	Lellinge	Bjæverskov	Køge	1	50,97	0	0,00	0	0,00	50,97	76,6	32,0	21,3	Område (V)	696636	6151505	
Lellinge Sogn	Sogn		Bjæverskov		18	119,29	0	0,00	0	0,04	119,33	242,4	18,4	9,0				
Gammel Køge By	Landsby	Af Køge	Bjæverskov	Køge	6	33,85	2	0,47	0	0,00	34,32	69,8	24,3	11,9	3V (2/1)	700303	6150197	15
Af Køge Sogn	Sogn		Bjæverskov		6	33,85	2	0,47	0	0,00	34,32	69,8	24,3	11,9				
Bjæverskov Herred	Herred				487	3143,62	54	15,21	7	18,60	3177,43	7227,7	34,8	15,3				
Vordingborg Slot	Hovedgård	Vordingborg	Bårse	Vordingborg	1	206,69	0	0,00	0	0,00	206,69	373,2	29,1	16,1	Område (V)	686142	6099357	
Farø	Dobbeltgd.	Vordingborg	Bårse	Vordingborg	2	9,47	0	0,00	0	0,00	9,47	30,1	29,6	9,3	2V (1/1)	691711	6093356	
Masnedø	Landsby	Vordingborg	Bårse	Vordingborg	6	20,66	0	0,00	0	0,00	20,66	70,6	44,7	13,1	2V (1/1)	684680	6097560	
Knudsby	Landsby	Vordingborg	Bårse	Vordingborg	10	37,49	0	0,00	0	0,00	37,49	84,0	8,9	4,0	3V (2/1)	680328	6103005	
Nyråd	Landsby	Vordingborg	Bårse	Vordingborg	7	13,21	26	10,07	0	0,00	23,28	39,4	18,1	10,7	Alsæd 1V	689472	6099444	
Kildehavegård	Gård	Vordingborg	Bårse	Vordingborg	1	5,04	0	0,00	0	0,00	5,04	11,1	0,9	0,4	Område (V)	687156	6100388	1
Hulemose Mølle	Gård	Vordingborg	Bårse	Vordingborg	1	5,09	0	0,00	0	0,00	5,09	10,5	15,1	7,3	Område (V)	690180	6099011	
Færggården	Gård	Vordingborg	Bårse	Vordingborg	1	6,48	0	0,00	0	0,00	6,48	9,7	0,8	0,5	Område (V)	685308	6098182	
Bakkebølle	Landsby	Vordingborg	Bårse	Vordingborg	16	54,86	7	0,89	0	0,00	55,75	156,7	25,0	8,9	Alsæd 1V	691322	6097626	
Vintersbølle	Landsby	Vordingborg	Bårse	Vordingborg	4	8,54	0	0,00	0	0,00	8,54	19,4	9,2	4,1	Alsæd 1V	690418	6098654	
Vordingborg Sogn	Sogn		Bårse		49	367,53	33	10,96	0	0,00	378,49	804,6	19,9	9,3				
Langebæk	Landsby	Kalvehave	Bårse	Vordingborg	13	27,12	9	3,06	0	7,47	37,65	99,7	22,4	8,5	Alsæd 2V	697763	6098452	
Langebæk Mølle	Gård	Kalvehave	Bårse	Vordingborg	1	5,81	0	0,00	0	0,00	5,81	13,7	11,4	4,9	Område (V)	696830	6098270	
Balle	Landsby	Kalvehave	Bårse	Vordingborg	11	54,44	0	0,00	0	0,00	54,44	124,9	38,8	16,9	3V (2/1)	698752	6102572	101, 174
Sageby Mølle	Gård	Kalvehave	Bårse	Vordingborg	1	1,67	0	0,00	0	0,00	1,67	3,1	1,0	0,5	Område (V)	699813	6103428	
Stensby	Landsby	Kalvehave	Bårse	Vordingborg	28	77,36	6	2,17	4	0,00	79,53	175,0	19,8	9,0	Alsæd 2V	695021	6096854	
Kalvehave	Landsby	Kalvehave	Bårse	Vordingborg	26	167,92	1	0,33	10	0,00	168,25	383,5	85,6	37,5	3V (2/1)	700730	6099255	
Kalvehave Færggård	Gård	Kalvehave	Bårse	Vordingborg	1	3,25	0	0,00	0	0,00	3,25	7,4	1,7	0,7	Område (V)	702617	6098971	
Vrangsgårde	Dobbeltgd.	Kalvehave	Bårse	Vordingborg	2	14,49	0	0,00	0	0,00	14,49	35,2	23,3	9,6	Område (V)	693399	6096996	
Langø	Landsby	Kalvehave	Bårse	Vordingborg	4	21,79	0	0,00	0	0,00	21,79	73,1	60,9	18,1	2V (1/1)	699610	6097108	
Tærø	Landsby	Kalvehave	Bårse	Vordingborg	4	21,99	0	0,00	0	0,00	21,99	106,6	59,7	12,3	2V uregel.	697785	6094137	
Vestenbæk	Landsby	Kalvehave	Bårse	Vordingborg	8	20,23	0	0,00	0	0,00	20,23	62,7	18,2	5,9	Alsæd 1V	692789	6096452	
Vestenbæk Mølle	Gård	Kalvehave	Bårse	Vordingborg	1	3,19	0	0,00	0	0,00	3,19	8,1	2,3	0,9	Område (V)	693326	6095977	2
Ellebrudgård	Gård	Kalvehave	Bårse	Vordingborg	1	6,43	0	0,00	0	0,00	6,43	9,5	19,6	13,3	Område (V)	697353	6099740	

Navn	Type	Sogn	Herred	Kommune	Gårde	Gårde htk.	Huse m. jord	Huse htk.	Huse u. jord	Andet htk.	Htk. i alt	Dyrket areal	Ager (%)	Htk./ km2	Dyrknings-system	X-koor.	Y-koor.	Note
Skovledgård	Gård	Kalvehave	Bårse	Vordingborg	1	4,36	0	0,00	0	0,00	4,36	10,2	2,3	1,0	Område (V)	697684	6098839	2
Rødsbjerg	Gård	Kalvehave	Bårse	Vordingborg	1	5,46	0	0,00	0	0,00	5,46	10,3	21,2	11,3	Område (V)	698147	6100000	
Viemose	Landsby	Kalvehave	Bårse	Vordingborg	29	124,65	7	2,19	0	0,00	126,84	312,5	42,5	17,3	3V uregel.	700305	6101391	
Kalvehave Sogn	Sogn		Bårse		132	560,16	23	7,75	14	7,47	575,38	1435,6	30,2	12,1				
Ørslev	Landsby	Ørslev	Bårse	Vordingborg	39	225,21	6	2,27	0	0,81	228,29	511,6	38,7	17,3	3V (2/1)	689620	6103683	
Fæby	Landsby	Ørslev	Bårse	Vordingborg	4	44,01	0	0,00	0	0,00	44,01	109,8	48,9	19,6	3V (2/1)	686845	6105199	
Græsbjerg	Landsby	Ørslev	Bårse	Vordingborg	9	16,54	0	0,00	0	0,00	16,54	37,8	40,6	17,8	Alsæd 1V	689163	6100060	
Ørslev Sogn	Sogn		Bårse		52	285,76	6	2,27	0	0,81	288,84	659,2	40,2	17,6				
Udby	Landsby	Udby	Bårse	Vordingborg	20	98,22	1	0,47	2	0,42	99,11	253,2	47,5	18,6	3V (2/1)	688214	6107311	
Grumløse	Landsby	Udby	Bårse	Vordingborg	14	80,42	0	0,00	0	0,00	80,42	214,1	37,7	14,1	3V (2/1)	686793	6109559	
Teglstrup	Landsby	Udby	Bårse	Vordingborg	6	32,70	0	0,00	0	0,00	32,70	83,8	38,2	14,9	3V (2/1)	690797	6107672	
Skallerup	Landsby	Udby	Bårse	Vordingborg	11	52,21	1	0,14	4	0,00	52,35	136,2	42,8	16,5	3V (4V 2/1)	689628	6106397	
Udby Sogn	Sogn		Bårse		51	263,55	2	0,61	6	0,42	264,58	687,3	41,3	15,9				
Øster Egesborg	Landsby	Øster Egesborg	Bårse	Vordingborg	7	32,22	1	0,15	0	0,38	32,75	72,1	43,8	19,9	3V (2/1)	692895	6103454	
Røstofte	Landsby	Øster Egesborg	Bårse	Vordingborg	18	60,31	1	0,13	0	2,04	62,48	155,0	32,9	13,3	3V (2/1)	692088	6103851	
Vallebo	Gård	Øster Egesborg	Bårse	Vordingborg	1	6,59	0	0,00	0	0,00	6,59	12,7	10,3	5,3	Område (V)	692965	6100890	
Lekkendegård	Hovedgård	Øster Egesborg	Bårse	Vordingborg	1	44,60	0	0,00	0	0,00	44,60	80,5	19,8	11,0	Område (V)	692467	6105886	
Lekkende Mølle	Hus(e)	Øster Egesborg	Bårse	Vordingborg	0	0,00	1	0,03	0	0,00	0,03	0,1	0,0	0,0	Område (V)	692612	6106374	
Lekkende	Landsby	Øster Egesborg	Bårse	Vordingborg	10	46,13	4	0,58	0	3,07	49,78	100,7	53,7	26,6	3V (2/1)	692425	6105649	
Tolstrup	Landsby	Øster Egesborg	Bårse	Vordingborg	9	32,92	0	0,00	0	0,08	33,00	78,6	30,5	12,8	3V (2/1)	694049	6102065	
Skovhuse	Landsby	Øster Egesborg	Bårse	Vordingborg	15	40,12	4	2,01	2	2,94	45,07	119,3	22,5	8,5	Alsæd 1V	695185	6099561	
Eskebjerg	Gård	Øster Egesborg	Bårse	Vordingborg	1	1,50	2	1,09	0	0,00	2,59	5,5	2,1	1,0	Område (V)	693752	6100709	
Skuderup	Landsby	Øster Egesborg	Bårse	Vordingborg	11	58,77	1	0,52	0	0,00	59,29	127,3	21,1	9,8	3V (2/1)	694669	6102375	2
Stårby	Landsby	Øster Egesborg	Bårse	Vordingborg	10	40,26	0	0,00	0	0,00	40,26	89,1	14,8	6,7	3V (2/1)	693882	6103847	
Skuderupgård	Gård	Øster Egesborg	Bårse	Vordingborg	1	5,66	0	0,00	0	0,00	5,66	14,6	2,4	0,9	Område (V)	695382	6102477	
Øster Egesborg Sogn	Sogn		Bårse		84	369,08	14	4,51	2	8,51	382,10	855,6	28,7	12,8				
Sønder Mern	Landsby	Mern	Bårse	Vordingborg	17	100,82	1	0,04	0	0,07	100,93	233,3	60,8	26,3	3V (2/1)	695342	6104511	
Nørre Mern	Landsby	Mern	Bårse	Vordingborg	16	111,99	0	0,00	0	0,00	111,99	225,3	56,1	27,9	3V (2/1)	695298	6104859	
Mern Mølle	Gård	Mern	Bårse	Vordingborg	1	1,04	0	0,00	0	0,00	1,04	4,0	1,0	0,3	Område (V)	695743	6104779	
Sageby	Landsby	Mern	Bårse	Vordingborg	11	41,15	0	0,00	3	0,00	41,15	96,5	43,8	18,7	3V (2/1)	699075	6103447	
Kindvig	Landsby	Mern	Bårse	Vordingborg	14	68,23	0	0,00	0	0,00	68,23	138,3	42,8	21,1	3V (2/1)	698720	6104370	
Skalsby	Dobbeltgd.	Mern	Bårse	Vordingborg	2	8,53	0	0,00	0	0,00	8,53	17,2	24,0	11,9	Område (V)	697483	6106433	
Sandvig	Landsby	Mern	Bårse	Vordingborg	14	52,01	0	0,00	0	0,00	52,01	105,2	41,0	20,3	3V (2/1)	699162	6105881	
Tågeby	Landsby	Mern	Bårse	Vordingborg	4	12,95	0	0,00	0	0,00	12,95	36,8	35,1	12,4	3V (2/1)	697700	6105419	
Badebygård	Gård	Mern	Bårse	Vordingborg	1	7,70	0	0,00	0	0,00	7,70	13,8	4,3	2,4	Område (V)	698021	6104455	2
Høvdinggård	Gård	Mern	Bårse	Vordingborg	1	8,34	0	0,00	0	0,00	8,34	20,8	6,0	2,4	Område (V)	697004	6103341	

Navn	Type	Sogn	Herred	Kommune	Gårde	Gårde htk.	Huse m. jord	Huse htk.	Huse u. jord	Andet htk.	Htk. i alt	Dyrket areal	Ager (%)	Htk./ km2	Dyrknings-system	X-koor.	Y-koor.	Note
Mern Sogn	Sogn		Bårse		81	412,76	1	0,04	3	0,07	412,87	891,3	39,1	18,1				
Allerslev	Landsby	Allerslev	Bårse	Vordingborg	22	92,80	0	0,00	0	1,41	94,21	243,6	37,1	14,3	3V (2/1)	693997	6108034	
Tjørnehoved	Landsby	Allerslev	Bårse	Vordingborg	6	14,45	5	2,16	0	0,00	16,61	31,1	13,5	7,2	Alsæd 1V	696475	6108899	
Rekkende	Landsby	Allerslev	Bårse	Vordingborg	6	15,95	5	3,09	0	0,00	19,04	40,3	25,1	11,9	Alsæd 1V	696585	6108121	
Ugledige	Landsby	Allerslev	Bårse	Vordingborg	13	113,12	1	0,05	0	0,00	113,17	273,9	52,6	21,7	3V (2/1)	692014	6107093	
Neble	Dobbeltgd.	Allerslev	Bårse	Vordingborg	2	5,51	0	0,00	0	0,00	5,51	11,6	21,5	10,2	Område (V)	697216	6106609	
Gederød	Landsby	Allerslev	Bårse	Vordingborg	4	8,81	2	1,18	0	0,00	9,99	20,8	15,6	7,5	Alsæd 1V	697370	6107484	
Ammendrup	Landsby	Allerslev	Bårse	Vordingborg	11	46,90	2	0,87	0	0,38	48,15	152,7	34,1	10,7	3V (2/1)	693285	6109015	
Kragevig	Landsby	Allerslev	Bårse	Vordingborg	4	19,94	0	0,00	0	0,00	19,94	50,2	32,0	12,7	2V (1/1)	698275	6107192	
Oremandsgård	Hovedgård	Allerslev	Bårse	Vordingborg	1	15,39	0	0,00	0	0,00	15,39	29,3	32,2	16,9	Område (V)	698182	6108064	
Allerslev Sogn	Sogn		Bårse		69	332,87	15	7,35	0	1,79	342,01	853,4	33,9	13,6				
Roneklint	Landsby	Jungshoved	Bårse	Vordingborg	13	44,52	3	0,66	0	0,00	45,18	89,0	17,2	8,7	3V (2/1 +1)	699279	6113056	
Af Øen Smidstrup	Landsby	Jungshoved	Bårse	Vordingborg	8	21,88	0	0,00	2	0,00	21,88	53,5	48,4	19,8	3V (2/1 +1)	697567	6110238	83
Bønsvig	Landsby	Jungshoved	Bårse	Vordingborg	16	36,68	0	0,00	3	0,00	36,68	115,5	26,2	8,3	3V (2/1)	702306	6111966	
Stavreby	Landsby	Jungshoved	Bårse	Vordingborg	24	82,70	1	0,11	0	0,00	82,81	163,0	28,1	14,3	3V (2/1)	700606	6108698	
Stenstrup	Landsby	Jungshoved	Bårse	Vordingborg	8	32,23	0	0,00	0	0,00	32,23	62,7	33,8	17,4	3V (2/1)	698644	6110293	
Ambæk	Landsby	Jungshoved	Bårse	Vordingborg	10	30,91	0	0,00	0	0,00	30,91	63,9	25,1	12,2	3V (2/1)	698070	6111548	
Jungshoved	Hovedgård	Jungshoved	Bårse	Vordingborg	1	55,63	0	0,00	0	0,00	55,63	97,9	46,7	26,5	Område (V)	699066	6109235	
Jungshoved Sogn	Sogn		Bårse		80	304,55	4	0,77	5	0,00	305,32	645,5	28,1	13,3				
Skibinge	Landsby	Skibinge	Bårse	Vordingborg	22	102,20	1	0,86	0	1,49	104,55	285,8	36,2	13,3	3V (2/1)	693485	6110615	
Tubæk Mølle	Gård	Skibinge	Bårse	Vordingborg	1	9,36	0	0,00	0	0,00	9,36	24,5	89,9	34,3	Område (V)	693476	6111311	
Af Øen Smidstrup	Landsby	Skibinge	Bårse	Vordingborg	3	10,31	3	0,06	0	0,00	10,37	25,2	19,3	7,9	3V (2/1 +1)	697366	6110303	84
Endegårde	Landsby	Skibinge	Bårse	Vordingborg	4	24,35	4	0,68	0	0,00	25,03	63,9	36,9	14,4	Alsæd 1V	695418	6111115	
Øen Skovhuse	Landsby	Skibinge	Bårse	Vordingborg	5	13,83	2	0,57	0	0,00	14,40	26,1	14,1	7,8	Alsæd 1V	697904	6112276	
Egebjerg	Dobbeltgd.	Skibinge	Bårse	Vordingborg	2	7,68	0	0,00	0	0,00	7,68	12,3	7,1	4,4	Område (V)	697488	6111374	
Skibinge Sogn	Sogn		Bårse		37	167,73	10	2,17	0	1,49	171,39	437,8	29,6	11,6				
Hastrup	Landsby	Beldringe	Bårse	Vordingborg	11	63,02	0	0,00	0	0,00	63,02	178,8	39,0	13,7	3V (2/1)	687980	6110336	
Dyrlev	Landsby	Beldringe	Bårse	Vordingborg	17	82,70	1	0,75	0	0,00	83,45	214,9	44,0	17,1	3V (2/1)	690000	6109247	
Faksinge	Landsby	Beldringe	Bårse	Vordingborg	10	71,22	2	0,23	0	0,00	71,45	164,5	33,8	14,7	3V (2/1)	690506	6111425	
Oregård	Gård	Beldringe	Bårse	Vordingborg	1	3,96	0	0,00	0	0,00	3,96	3,8	0,9	1,0	Område (V)	691434	6114929	2
Beldringe	Hovedgård	Beldringe	Bårse	Vordingborg	1	70,67	0	0,00	0	0,00	70,67	164,4	40,1	17,2	Område (V)	690846	6110770	
Beldringe Sogn	Sogn		Bårse		40	291,57	3	0,98	0	0,00	292,55	726,5	38,5	15,5				
Bårse	Landsby	Bårse	Bårse	Vordingborg	30	168,32	0	0,00	8	0,00	168,32	393,9	31,9	13,6	3V (2/1)	688252	6112676	
Bårse Mølle	Gård	Bårse	Bårse	Vordingborg	1	1,23	0	0,00	0	0,00	1,23	2,4	0,2	0,1	Område (V)	687789	6112191	2
Risby	Landsby	Bårse	Bårse	Vordingborg	12	66,57	0	0,00	0	0,00	66,57	152,5	32,7	14,3	3V (2/1)	686423	6113494	
Broskov	Dobbeltgd.	Bårse	Bårse	Vordingborg	2	6,41	3	2,35	1	0,00	8,76	18,1	23,5	11,3	Alsæd 2V	690931	6114943	

Navn	Type	Sogn	Herred	Kommune	Gårde	Gårde htk.	Huse m. jord	Huse htk.	Huse u. jord	Andet htk.	Htk. i alt	Dyrket areal	Ager (%)	Htk./ km2	Dyrknings-system	X-koor.	Y-koor.	Note
Bårse Sogn	Sogn		Bårse		45	242,53	3	2,35	9	0,00	244,88	567,0	31,9	13,8				
Snesere	Landsby	Snesere	Bårse	Næstved	26	150,61	1	0,06	2	0,00	150,67	397,9	45,3	17,1	3V (2/1)	686740	6116989	
Åside	Landsby	Snesere	Bårse	Næstved	8	43,79	0	0,00	2	0,00	43,79	103,4	27,2	11,5	3V (2/1)	686010	6117897	
Over Even	Landsby	Snesere	Bårse	Næstved	4	19,85	0	0,00	0	0,00	19,85	44,4	28,3	12,7	3V (2/1)	686850	6120008	
Askov Mølle	Hus(e)	Snesere	Bårse	Næstved	0	0,00	1	0,69	0	0,00	0,69	1,7	0,4	0,2	Område (V)	685930	6119503	
Even	Gård	Snesere	Bårse	Næstved	1	1,25	5	2,10	0	0,00	3,35	7,1	11,2	5,3	Område (V)	691493	6115381	
Kongsmølle	Hus(e)	Snesere	Bårse	Næstved	0	0,00	1	0,63	0	0,00	0,63	1,3	0,1	0,1	Område (V)	692545	6117146	
Tappernoje Kro	Gård	Snesere	Bårse	Næstved	1	1,01	0	0,00	0	0,00	1,01	1,5	2,4	1,6	Område (V)	691927	6115672	
Store Røttinge	Landsby	Snesere	Bårse	Næstved	17	73,91	1	0,88	0	0,00	74,79	198,7	37,9	14,3	3V (2/1)	689222	6115958	
Snesere Torp	Landsby	Snesere	Bårse	Næstved	7	45,97	0	0,00	3	0,00	45,97	117,1	45,3	17,8	3V (2/1)	687685	6119448	
Lille Røttinge	Landsby	Snesere	Bårse	Næstved	4	21,53	0	0,00	0	0,17	21,70	48,0	14,2	6,4	3V (2/1)	689016	6117463	
Nørre Smidstrup	Landsby	Snesere	Bårse	Næstved	8	40,53	1	0,91	0	0,00	41,44	102,7	30,3	12,2	3V (2/1)	690469	6116436	
Brøderup	Landsby	Snesere	Bårse	Næstved	16	58,94	1	0,05	8	0,14	59,13	153,6	17,1	6,6	3V (2/1)	689517	6118745	
Sjolte	Landsby	Snesere	Bårse	Næstved	11	51,81	6	3,44	0	0,00	55,25	127,5	14,2	6,2	3V (2/1)	691553	6118027	
Sølperup	Landsby	Snesere	Bårse	Næstved	4	16,04	0	0,00	1	0,00	16,04	34,8	3,9	1,8	3V (2/1)	691609	6118912	
Snesere Sogn	Sogn		Bårse		107	525,24	17	8,76	16	0,31	534,31	1339,6	37,5	14,9				
Everdrup	Landsby	Everdrup	Bårse	Næstved	10	45,00	0	0,00	0	1,03	46,03	113,4	29,1	11,8	3V (2/1)	688180	6121194	
Krømlinge	Landsby	Everdrup	Bårse	Næstved	4	23,46	0	0,00	0	0,00	23,46	57,7	41,3	16,8	3V (2/1)	684957	6122883	
Størlinge	Landsby	Everdrup	Bårse	Næstved	6	49,08	0	0,00	0	0,00	49,08	100,0	26,9	13,2	3V (2/1)	685544	6122283	
Bøgesø	Landsby	Everdrup	Bårse	Næstved	14	60,32	1	0,18	2	0,00	60,50	155,0	27,7	10,8	3V (2/1)	684827	6120603	
Moenstrup Mølle	Gård	Everdrup	Bårse	Næstved	1	3,38	0	0,00	0	0,00	3,38	9,7	4,5	1,6	Område (V)	691879	6121837	1
Engelstrup	Landsby	Everdrup	Bårse	Næstved	10	39,71	0	0,00	0	0,00	39,71	114,2	39,8	13,8	3V (2/1)	689788	6120311	
Bækkeskov	Hovedgård	Everdrup	Bårse	Næstved	1	10,82	0	0,00	0	0,00	10,82	26,7	6,6	2,7	Område (V)	691638	6119993	
Bækkeskov	Dobbeltdg.	Everdrup	Bårse	Næstved	2	7,06	5	0,69	0	0,00	7,75	21,9	5,4	1,9	Område (V)	691821	6120155	2
Helledesmølle	Hus(e)	Everdrup	Bårse	Næstved	0	0,00	1	0,04	0	0,00	0,04	0,2	0,0	0,0	Område (V)	692455	6118816	
Stavnstrup	Landsby	Everdrup	Bårse	Næstved	7	30,70	0	0,00	3	0,00	30,70	90,2	31,7	10,8	3V (2/1)	691103	6121971	
Hemmetrup	Landsby	Everdrup	Bårse	Næstved	7	28,30	0	0,00	0	0,00	28,30	71,4	33,0	13,1	3V (2/1)	691792	6122072	
Tågeskov	Landsby	Everdrup	Bårse	Næstved	5	19,38	0	0,00	0	0,97	20,35	57,3	18,4	6,5	3V (2/1)	689176	6121812	
Rådegård	Gård	Everdrup	Bårse	Næstved	1	11,64	0	0,00	0	0,00	11,64	21,1	31,5	17,4	Område (V)	687375	6122546	
Everdrup Sogn	Sogn		Bårse		68	328,85	7	0,91	5	2,00	331,76	838,6	27,7	11,0				
Toksværd	Landsby	Toksværd	Bårse	Næstved	15	85,62	1	0,19	7	0,00	85,81	254,6	41,7	14,0	3V (2/1)	683272	6126368	
Ravnstrup	Landsby	Toksværd	Bårse	Næstved	5	26,91	0	0,00	0	0,00	26,91	56,8	33,9	16,1	3V (2/1)	682575	6128364	
Boserup	Landsby	Toksværd	Bårse	Næstved	5	21,73	1	0,01	0	0,00	21,74	63,7	28,5	9,7	3V (2/1)	685487	6127523	
Gødstrup	Landsby	Toksværd	Bårse	Næstved	12	57,06	0	0,00	0	0,46	57,52	139,1	23,7	9,8	3V (2/1)	683735	6128466	
Sørup	Landsby	Toksværd	Bårse	Næstved	6	37,05	0	0,00	4	0,00	37,05	102,6	44,7	16,2	3V (2/1)	686134	6125354	
Ravnbjerg	Landsby	Toksværd	Bårse	Næstved	5	32,85	1	0,13	0	0,22	33,20	86,3	39,0	15,0	3V (2/1)	684932	6125144	

Navn	Type	Sogn	Herred	Kommune	Gårde	Gårde htk.	Huse m. jord	Huse htk.	Huse u. jord	Andet htk.	Htk. i alt	Dyrket areal	Ager (%)	Htk./ km2	Dyrknings-system	X-koor.	Y-koor.	Note
Nørre Tvede	Landsby	Toksværd	Bårse	Næstved	9	71,13	0	0,00	0	0,02	71,15	153,2	49,9	23,2	3V (2/1)	683489	6123933	
Dysted	Landsby	Toksværd	Bårse	Næstved	13	74,36	2	1,33	6	0,00	75,69	180,1	35,5	14,9	3V (2/1)	685842	6123970	
Store Rådegård	Gård	Toksværd	Bårse	Næstved	1	5,82	0	0,00	0	0,00	5,82	12,9	1,6	0,7	Område (V)	687048	6122871	2
Sparresholm	Hovedgård	Toksværd	Bårse	Næstved	1	33,01	0	0,00	0	0,00	33,01	63,7	7,8	4,0	Område (V)	687607	6125129	
Toksværd Sogn	Sogn		Bårse		72	445,54	5	1,66	17	0,70	447,90	1112,8	30,3	12,2				
Bårse Herred	Herred				967	4897,72	143	51,09	77	23,57	4972,38	11854,7	31,1	13,0				
Kastrup	Landsby	Kastrup	Hammer	Vordingborg	11	63,36	0	0,00	0	0,80	64,16	144,6	45,1	20,0	3V (2/1)	685269	6102501	
Ornebjerg	Landsby	Kastrup	Hammer	Vordingborg	9	67,71	0	0,00	0	0,00	67,71	128,1	29,9	15,8	3V (2/1)	686960	6102379	
Neder Vindinge	Landsby	Kastrup	Hammer	Vordingborg	10	49,06	0	0,00	1	0,00	49,06	135,7	48,6	17,6	3V (2/1)	683883	6102690	
Stuby	Landsby	Kastrup	Hammer	Vordingborg	12	34,64	0	0,00	0	0,00	34,64	114,7	24,7	7,5	3V (2/1)	683042	6103612	
Næs	Landsby	Kastrup	Hammer	Vordingborg	7	20,73	2	0,86	0	0,00	21,59	89,4	48,8	11,8	3V (2/1)	681185	6104372	
Stenbjerg	Landsby	Kastrup	Hammer	Vordingborg	5	16,91	0	0,00	0	0,00	16,91	33,2	6,6	3,4	Alsæd 2V	684033	6100537	
Oreby	Landsby	Kastrup	Hammer	Vordingborg	6	12,48	0	0,00	3	0,00	12,48	35,4	11,1	3,9	Alsæd 2V	680867	6102940	
Kastrup Sogn	Sogn		Hammer		60	264,89	2	0,86	4	0,80	266,55	681,0	24,6	9,6				
Hammer	Landsby	Hammer	Hammer	Næstved	19	119,42	0	0,00	5	0,00	119,42	264,8	47,1	21,2	3V (2/1)	682970	6114730	
Lov	Landsby	Hammer	Hammer	Næstved	12	95,23	0	0,00	0	0,05	95,28	190,6	37,4	18,7	3V (2/1)	681317	6116757	
Ring	Landsby	Hammer	Hammer	Næstved	18	125,99	0	0,00	6	1,65	127,64	276,5	40,1	18,5	3V (2/1)	681687	6113274	
Hammer-Torup	Landsby	Hammer	Hammer	Næstved	9	50,91	0	0,00	0	0,00	50,91	137,1	36,5	13,6	3V (2/1)	684579	6114758	
Fårup	Landsby	Hammer	Hammer	Næstved	6	48,34	0	0,00	0	0,00	48,34	120,3	70,0	28,2	3V (2/1)	684510	6116472	
Hunstrup	Dobbeltgd.	Hammer	Hammer	Næstved	2	17,31	0	0,00	0	0,00	17,31	36,7	19,4	9,2	Område (V)	685741	6116270	
Kællingved	Dobbeltgd.	Hammer	Hammer	Næstved	2	13,21	0	0,00	0	0,00	13,21	27,1	14,3	7,0	Område (V)	685466	6115450	
Hammer Sogn	Sogn		Hammer		68	470,41	0	0,00	11	1,70	472,11	1053,0	39,0	17,5				
Sværdborg	Landsby	Sværdborg	Hammer	Vordingborg	11	84,42	1	0,21	7	0,00	84,63	161,7	36,0	18,8	3V (2/1)	683195	6108389	
Over Vindinge	Landsby	Sværdborg	Hammer	Vordingborg	11	80,76	0	0,00	0	1,16	81,92	171,7	38,7	18,5	3V (2/1)	684353	6106333	
Skaverup	Landsby	Sværdborg	Hammer	Vordingborg	8	35,30	0	0,00	1	0,00	35,30	95,6	40,8	15,1	3V (2/1)	680494	6105632	
Kastelev	Landsby	Sværdborg	Hammer	Vordingborg	7	29,26	0	0,00	0	1,25	30,51	75,4	27,6	11,2	3V (2/1)	681975	6106173	
Svinninge	Landsby	Sværdborg	Hammer	Vordingborg	4	30,45	0	0,00	0	1,22	31,67	69,7	37,9	17,2	3V (2/1)	684359	6107711	
Snertinge	Landsby	Sværdborg	Hammer	Vordingborg	18	118,28	0	0,00	1	0,00	118,28	275,5	54,0	23,2	3V (2/1)	685486	6106974	
Neble	Landsby	Sværdborg	Hammer	Vordingborg	8	70,23	0	0,00	3	0,23	70,46	174,1	68,2	27,6	3V (4V 2/1)	685189	6108402	
Remkolde	Landsby	Sværdborg	Hammer	Vordingborg	6	26,57	0	0,00	0	0,00	26,57	51,9	22,8	11,7	3V (2/1)	683109	6105039	
Hellevad Mølle	Hus(e)	Sværdborg	Hammer	Vordingborg	0	0,00	1	0,06	0	0,00	0,06	0,0	0,0	0,0	Område (V)	682471	6105631	
Sværdborg Sogn	Sogn		Hammer		73	475,27	2	0,27	12	3,86	479,40	1075,5	39,2	17,5				
Svinø	Landsby	Køng	Hammer	Vordingborg	28	152,00	0	0,00	0	0,00	152,00	338,1	34,1	15,3	3V (2/1)	675399	6110171	
Køng	Landsby	Køng	Hammer	Vordingborg	16	102,17	0	0,00	9	4,13	106,30	272,5	26,7	10,4	3V (2/1 +1)	680320	6110616	
Køng Gårde	Landsby	Køng	Hammer	Vordingborg	3	23,29	0	0,00	0	0,23	23,52	47,6	35,8	17,7	3V (2/1 +1)	680393	6111332	
Sallerup	Landsby	Køng	Hammer	Vordingborg	18	92,07	2	0,02	2	0,00	92,09	232,9	36,6	14,5	3V (2/1)	680001	6107823	

Navn	Type	Sogn	Herred	Kommune	Gårde	Gårde htk.	Huse m. jord	Huse htk.	Huse u. jord	Andet htk.	Htk. i alt	Dyrket areal	Ager (%)	Htk./ km2	Dyrknings-system	X-koor.	Y-koor.	Note
Kostræde	Landsby	Køng	Hammer	Vordingborg	12	78,56	1	0,83	0	0,86	80,25	312,1	49,3	12,7	3V (2/1)	677647	6112164	
Køng Sogn	Sogn		Hammer		77	448,09	3	0,85	11	5,22	454,16	1203,2	35,2	13,3				
Lundby Torp	Landsby	Lundby	Hammer	Vordingborg	4	28,24	0	0,00	0	0,42	28,66	49,5	44,0	25,5	3V (2/1)	682695	6111987	
Lundby	Landsby	Lundby	Hammer	Vordingborg	29	158,09	1	0,05	5	0,00	158,14	501,4	45,8	14,4	3V (2/1)	684694	6111177	
Lundby Sogn	Sogn		Hammer		33	186,33	1	0,05	5	0,42	186,80	551,0	45,6	15,5				
Vejlø	Landsby	Vejlø	Hammer	Næstved	16	89,50	0	0,00	0	0,00	89,50	168,1	30,6	16,3	3V (2/1)	675383	6117988	
Basnæs	Landsby	Vejlø	Hammer	Næstved	7	18,02	1	0,86	0	0,00	18,88	39,7	7,7	3,7	Alsæd 2V	675951	6115827	134
Rettestrup	Landsby	Vejlø	Hammer	Næstved	9	59,71	2	0,11	0	0,00	59,82	202,6	46,5	13,7	3V (2/1)	676580	6118785	
Svenstrup	Landsby	Vejlø	Hammer	Næstved	11	38,36	0	0,00	0	0,00	38,36	117,6	22,9	7,5	3V (2/1)	676357	6117518	134
Appenæs	Landsby	Vejlø	Hammer	Næstved	10	58,65	0	0,00	0	0,00	58,65	131,9	53,7	23,9	3V (2/1)	674734	6119968	
Gavnø	Hovedgård	Vejlø	Hammer	Næstved	1	106,76	0	0,00	0	0,00	106,76	285,5	40,0	14,9	Område (V)	673497	6119240	
Dybsøgård	Gård	Vejlø	Hammer	Næstved	1	16,70	0	0,00	0	0,00	16,70	15,2	2,1	2,3	Område (V)	673308	6113226	2
Vejlø Sogn	Sogn		Hammer		55	387,70	3	0,97	0	0,00	388,67	960,5	39,0	15,8				
Brandelev	Landsby	Næstelsø	Hammer	Næstved	12	90,55	0	0,00	2	0,64	91,19	221,4	34,0	14,0	3V (2/1)	682425	6122098	
Næstelsø	Landsby	Næstelsø	Hammer	Næstved	11	83,29	0	0,00	5	0,00	83,29	194,2	41,1	17,6	3V (2/1)	680986	6121730	
Lille Tvede	Landsby	Næstelsø	Hammer	Næstved	6	34,28	0	0,00	0	0,18	34,46	80,5	37,8	16,2	3V (2/1)	683219	6120938	
Bonderup	Landsby	Næstelsø	Hammer	Næstved	7	38,77	0	0,00	0	0,48	39,25	98,6	46,3	18,4	3V (2/1)	681620	6123501	
Tjørnebæks Mølle	Hus(e)	Næstelsø	Hammer	Næstved	0	0,00	1	0,02	0	0,00	0,02	0,0	0,0	0,0	Område (V)	683157	6122192	1
Næstelsø Sogn	Sogn		Hammer		36	246,89	1	0,02	7	1,30	248,21	594,8	38,4	16,0				
Blangslev	Landsby	Mogenstrup	Hammer	Næstved	14	101,93	0	0,00	0	0,00	101,93	267,1	41,2	15,7	3V (2/1)	683593	6117333	
Fladså	Landsby	Mogenstrup	Hammer	Næstved	7	31,76	1	0,53	2	0,89	33,18	67,6	22,1	10,8	3V (2/1)	681068	6119789	
Pederstrup	Landsby	Mogenstrup	Hammer	Næstved	3	27,32	0	0,00	0	0,40	27,72	73,9	56,5	21,2	3V (2/1)	681854	6118641	
Mogenstrup Mølle	Gård	Mogenstrup	Hammer	Næstved	1	3,14	0	0,00	0	0,00	3,14	9,0	7,3	2,5	Område (V)	682245	6119259	
Fuglsangshus	Gård	Mogenstrup	Hammer	Næstved	1	2,33	0	0,00	0	0,00	2,33	6,9	2,3	0,8	Område (V)	680287	6119825	2
Borupgård	Gård	Mogenstrup	Hammer	Næstved	1	8,17	0	0,00	0	0,00	8,17	20,7	3,2	1,3	Område (V)	682801	6119202	
Mogenstrup Sogn	Sogn		Hammer		27	174,65	1	0,53	2	1,29	176,47	445,3	44,4	17,6				
Vester Egesborg	Landsby	Vester Egesborg	Hammer	Næstved	29	155,86	0	0,00	0	0,00	155,86	434,6	44,7	16,0	3V (2/1)	679570	6115703	
Myrup	Landsby	Vester Egesborg	Hammer	Næstved	8	46,12	0	0,00	0	0,51	46,63	132,4	43,4	15,3	3V (2/1)	680459	6118713	
Skovmølle	Gård	Vester Egesborg	Hammer	Næstved	1	10,66	0	0,00	0	0,00	10,66	31,1	43,3	14,8	Område (V)	678877	6118876	
Vester Egesborg Sogn	Sogn		Hammer		38	212,64	0	0,00	0	0,51	213,15	598,1	44,4	15,8				
Kalby	Landsby	Holme-Olstrup	Hammer	Næstved	13	100,26	0	0,00	1	0,00	100,26	235,3	35,3	15,0	3V (2/1)	680992	6125143	
Holme-Olstrup	Landsby	Holme-Olstrup	Hammer	Næstved	7	28,71	0	0,00	2	0,00	28,71	73,7	18,7	7,3	3V (2/1)	680487	6127016	
Olstrupgård	Hovedgård	Holme-Olstrup	Hammer	Næstved	1	22,27	0	0,00	0	0,00	22,27	62,8	15,9	5,7	Område (V)	680820	6127028	2
Holmegaard	Hovedgård	Holme-Olstrup	Hammer	Næstved	1	55,67	0	0,00	0	0,00	55,67	142,1	12,2	4,8	Område (V)	680191	6129073	
Holme-Olstrup Sogn	Sogn		Hammer		22	206,91	0	0,00	3	0,00	206,91	513,8	23,1	9,3				
Rønnebæk	Landsby	Rønnebæk	Hammer	Næstved	15	86,45	1	0,35	14	2,65	89,45	274,7	46,8	15,2	3V (2/1)	678894	6122522	

Navn	Type	Sogn	Herred	Kommune	Gårde	Gårde htk.	Huse m. jord	Huse htk.	Huse u. jord	Andet htk.	Htk. i alt	Dyrket areal	Ager (%)	Htk./ km2	Dyrknings-system	X-koor.	Y-koor.	Note
Stenstrup og Sibberup	Landsby	Rønnebæk	Hammer	Næstved	14	76,47	0	0,00	0	0,00	76,47	208,1	50,0	18,4	3V (2/1)	677564	6120526	
Rønnebæksholm	Hovedgård	Rønnebæk	Hammer	Næstved	1	27,63	0	0,00	0	0,00	27,63	82,1	31,3	10,5	Område (V)	677750	6122833	
Grevensvænge	Hovedgård	Rønnebæk	Hammer	Næstved	1	14,34	0	0,00	0	0,00	14,34	40,8	31,1	10,9	Område (V)	678712	6120268	
Borup	Landsby	Rønnebæk	Hammer	Næstved	4	34,39	0	0,00	0	0,00	34,39	88,6	51,7	20,1	3V (2/1)	677478	6119368	
Ellevænge Hus	Gård	Rønnebæk	Hammer	Næstved	1	1,52	1	0,07	0	0,00	1,59	1,8	0,4	0,4	Område (V)	677617	6119897	2
Rønnebæk Sogn	Sogn		Hammer		36	240,80	2	0,42	14	2,65	243,87	696,1	44,4	15,6				
Hammer Herred	Herred				525	3314,58	15	3,97	69	17,75	3336,30	8372,4	36,5	14,6				
Skelby	Landsby	Skelby	Tybjerg	Næstved	7	66,41	0	0,00	0	0,00	66,41	150,8	63,1	27,8	3V (2/1)	669950	6133210	
Ulstrup	Landsby	Skelby	Tybjerg	Næstved	8	54,70	0	0,00	2	2,09	56,79	148,7	51,6	19,7	3V (2/1)	669826	6134350	
Trælløse	Landsby	Skelby	Tybjerg	Næstved	17	75,08	0	0,00	0	0,00	75,08	176,9	39,0	16,6	3V (2/1)	671912	6133523	
Kagstrup	Landsby	Skelby	Tybjerg	Næstved	5	46,64	0	0,00	1	0,00	46,64	113,0	60,7	25,1	3V (2/1)	671615	6131870	
Nåby	Landsby	Skelby	Tybjerg	Næstved	11	84,41	0	0,00	0	2,02	86,43	207,2	61,5	25,7	3V (2/1)	671260	6130053	
Holløse Mølle	Hus(e)	Skelby	Tybjerg	Næstved	0	0,00	1	0,06	0	0,00	0,06	0,0	0,0	0,0	Område (V)	670784	6131518	
Skelby Sogn	Sogn		Tybjerg		48	327,24	1	0,06	3	4,11	331,41	796,6	53,0	22,0				
Glumsø	Landsby	Glumsø	Tybjerg	Næstved	18	113,99	1	0,10	5	3,48	117,57	277,5	31,4	13,3	3V (2/1)	670339	6137546	
Nødholm	Dobbeltgd.	Glumsø	Tybjerg	Næstved	2	17,47	0	0,00	0	0,00	17,47	36,1	41,1	19,9	Område (V)	670157	6136189	
Skullerup	Landsby	Glumsø	Tybjerg	Næstved	5	24,36	0	0,00	0	2,16	26,52	52,0	45,6	23,3	3V (2/1)	672284	6135818	
Åsø	Landsby	Glumsø	Tybjerg	Næstved	11	88,46	0	0,00	0	0,11	88,57	208,2	44,2	18,8	3V (2/1)	670878	6139162	
Glumsø Sogn	Sogn		Tybjerg		36	244,28	1	0,10	5	5,75	250,13	573,7	36,9	16,1				
Tyvelse	Landsby	Tyvelse	Tybjerg	Næstved	14	135,09	2	0,46	9	0,00	135,55	329,2	43,0	17,7	3V (2/1)	670773	6140790	
Tyvelse Sogn	Sogn		Tybjerg		14	135,09	2	0,46	9	0,00	135,55	329,2	43,0	17,7				
Bavelse	Hovedgård	Bavelse	Tybjerg	Næstved	1	77,95	0	0,00	0	0,00	77,95	175,2	26,2	11,7	Område (V)	667736	6135394	
Regerup	Landsby	Bavelse	Tybjerg	Næstved	5	35,93	0	0,00	0	0,23	36,16	89,4	50,4	20,4	3V (2/1)	668680	6135706	
Atterup	Landsby	Bavelse	Tybjerg	Næstved	4	27,50	0	0,00	0	0,00	27,50	71,5	46,6	17,9	3V (2/1)	667545	6137631	
Stridsmøllehus	Hus(e)	Bavelse	Tybjerg	Næstved	0	0,00	1	0,47	0	0,00	0,47	2,5	0,4	0,1	Område (V)	668799	6134204	
Bavelse Sogn	Sogn		Tybjerg		10	141,38	1	0,47	0	0,23	142,08	338,6	33,9	14,2				
Næsby	Landsby	Næsby	Tybjerg	Næstved	21	114,34	2	0,92	11	0,00	115,26	290,5	52,0	20,6	3V (2/1)	666203	6139261	
Engelstoft	Landsby	Næsby	Tybjerg	Næstved	7	31,88	1	0,75	2	0,00	32,63	84,4	33,8	13,1	3V (2/1)	668174	6139755	
Næsbyholm	Hovedgård	Næsby	Tybjerg	Næstved	1	41,73	0	0,00	0	0,00	41,73	71,4	16,3	9,5	Område (V)	664823	6138897	
Næsby Sogn	Sogn		Tybjerg		29	187,95	3	1,67	13	0,00	189,62	446,3	35,8	15,2				
Sortebrødregård	Hovedgård	Sankt Mortens	Tybjerg	Næstved	1	12,97	0	0,00	0	0,00	12,97	29,1	6,6	3,0	Område (V)	675494	6123589	2
Åderup	Landsby	Sankt Mortens	Tybjerg	Næstved	13	66,15	0	0,00	4	0,00	66,15	187,2	40,9	14,4	3V (2/1)	674917	6122482	
Sankt Mortens Sogn	Sogn		Tybjerg		14	79,12	0	0,00	4	0,00	79,12	216,3	35,0	12,8				
Grimstrup	Landsby	Sankt Peders	Tybjerg	Næstved	4	36,04	0	0,00	0	0,00	36,04	88,1	41,3	16,9	3V (2/1)	674202	6122436	
Maglemølle	Gård	Sankt Peders	Tybjerg	Næstved	1	5,29	0	0,00	0	0,00	5,29	8,2	1,9	1,2	Område (V)	674996	6124110	
Sankt Peders Sogn	Sogn		Tybjerg		5	41,33	0	0,00	0	0,00	41,33	96,3	18,5	7,9				

Navn	Type	Sogn	Herred	Kommune	Gårde	Gårde htk.	Huse m. jord	Huse htk.	Huse u. jord	Andet htk.	Htk. i alt	Dyrket areal	Ager (%)	Htk./ km2	Dyrknings-system	X-koor.	Y-koor.	Note
Hjulebæk	Landsby	Herlufmagle	Tybjerg	Næstved	5	21,35	0	0,00	0	0,18	21,53	50,6	22,7	9,7	3V (2/1)	676459	6131012	
Herlufmagle	Landsby	Herlufmagle	Tybjerg	Næstved	24	139,51	1	0,99	14	2,64	143,14	359,9	46,4	18,5	3V (2/1)	674785	6133074	
Herlufliille	Landsby	Herlufmagle	Tybjerg	Næstved	14	77,91	0	0,00	0	0,46	78,37	192,5	37,2	15,2	3V (2/1)	673308	6136009	
Gelsted	Landsby	Herlufmagle	Tybjerg	Næstved	12	73,09	0	0,00	0	0,00	73,09	190,9	51,9	19,9	3V (2/1)	674648	6131346	
Torpe	Landsby	Herlufmagle	Tybjerg	Næstved	6	42,03	1	0,20	0	0,46	42,69	89,4	37,8	18,1	3V (2/1)	674985	6135244	
Spragelse	Landsby	Herlufmagle	Tybjerg	Næstved	8	49,25	0	0,00	4	0,22	49,47	103,0	18,1	8,7	3V (2/1)	676766	6132758	
Broksø	Hovedgård	Herlufmagle	Tybjerg	Næstved	1	10,62	0	0,00	0	0,00	10,62	22,2	5,4	2,6	Område (V)	679901	6132534	
Ravnstrup	Hovedgård	Herlufmagle	Tybjerg	Næstved	1	23,78	0	0,00	0	0,00	23,78	54,2	22,8	10,0	Område (V)	672999	6134253	
Herlufmagle Sogn	Sogn		Tybjerg		71	437,54	2	1,19	18	3,96	442,69	1062,7	31,9	13,3				
Aversi	Landsby	Aversi	Tybjerg	Næstved	30	109,65	1	0,73	0	0,00	110,38	281,2	45,6	17,9	3V (2/1)	680990	6136793	
Assendrup	Hovedgård	Aversi	Tybjerg	Næstved	1	27,19	0	0,00	0	0,00	27,19	49,8	20,2	11,0	Område (V)	680486	6135609	
Assendrup Mølle	Hus(e)	Aversi	Tybjerg	Næstved	0	0,00	1	0,73	0	0,00	0,73	2,5	1,0	0,3	Område (V)	680712	6135686	2
Aversi Sogn	Sogn		Tybjerg		31	136,84	2	1,46	0	0,00	138,30	333,5	38,7	16,0				
Rislev	Landsby	Rislev	Tybjerg	Næstved	21	101,84	1	0,52	3	0,00	102,36	306,6	44,7	14,9	3V (2/1)	673569	6129546	
Køberup	Landsby	Rislev	Tybjerg	Næstved	3	25,10	0	0,00	0	1,48	26,58	66,2	35,9	14,4	3V (2/1)	674093	6129973	
Gerdrup	Landsby	Rislev	Tybjerg	Næstved	4	26,29	0	0,00	0	0,00	26,29	63,2	44,7	18,6	3V (2/1)	672342	6128513	
Luderup	Landsby	Rislev	Tybjerg	Næstved	5	34,09	0	0,00	0	0,25	34,34	97,8	50,7	17,8	3V (2/1)	672639	6131354	
Rislev Sogn	Sogn		Tybjerg		33	187,32	1	0,52	3	1,73	189,57	533,9	44,3	15,7				
Vester Egede	Landsby	Vester Egede	Tybjerg	Faxe	14	81,63	1	0,57	13	0,95	83,15	174,7	20,5	9,7	3V (2/1)	688349	6128344	
Denderup	Gård	Vester Egede	Tybjerg	Faxe	1	1,19	0	0,00	0	0,00	1,19	2,4	0,3	0,1	Område (V)	688039	6126644	
Rønnede	Landsby	Vester Egede	Tybjerg	Faxe	14	74,46	1	0,64	2	0,00	75,10	160,0	44,1	20,7	3V (2/1)	691099	6127884	
Vester Egede Sogn	Sogn		Tybjerg		29	157,28	2	1,21	15	0,95	159,44	337,0	27,7	13,1				
Sandby	Landsby	Sandby	Tybjerg	Næstved	21	124,16	0	0,00	19	0,00	124,16	306,2	44,5	18,0	3V (2/1)	673549	6140441	
Sandbygård	Hovedgård	Sandby	Tybjerg	Næstved	1	37,92	0	0,00	0	0,00	37,92	94,4	48,2	19,4	Område (V)	673513	6140224	
Vinderup	Landsby	Sandby	Tybjerg	Næstved	4	27,66	0	0,00	0	0,00	27,66	53,9	37,9	19,5	3V (2/1)	673218	6138183	
Buske	Landsby	Sandby	Tybjerg	Næstved	4	36,41	0	0,00	0	0,77	37,18	86,0	43,5	18,8	3V (2/1)	675507	6139076	
Sandby Sogn	Sogn		Tybjerg		30	226,15	0	0,00	19	0,77	226,92	540,5	44,2	18,5				
Vrangstrup	Landsby	Vrangstrup	Tybjerg	Næstved	13	90,83	0	0,00	0	0,20	91,03	229,4	53,3	21,1	3V (2/1)	672444	6142719	
Vrangstrup Sogn	Sogn		Tybjerg		13	90,83	0	0,00	0	0,20	91,03	229,4	53,3	21,1				
Tybjerg	Landsby	Tybjerg	Tybjerg	Næstved	15	42,11	0	0,00	16	0,00	42,11	148,9	46,4	13,1	3V (2/1)	678313	6137207	
Nymølle	Hus(e)	Tybjerg	Tybjerg	Næstved	0	0,00	1	0,90	0	0,00	0,90	2,6	0,8	0,3	Område (V)	679952	6138639	
Orup	Landsby	Tybjerg	Tybjerg	Næstved	10	43,80	0	0,00	0	0,00	43,80	120,8	40,4	14,7	3V (2/1)	675732	6137507	
Tybjerglille	Landsby	Tybjerg	Tybjerg	Næstved	9	60,55	1	0,11	0	0,30	60,96	155,3	26,7	10,5	3V (2/1)	678606	6134783	
Hæggerup	Landsby	Tybjerg	Tybjerg	Næstved	4	27,47	0	0,00	0	0,00	27,47	83,8	34,3	11,2	3V (2/1)	677408	6135906	
Tybjerggård	Hovedgård	Tybjerg	Tybjerg	Næstved	1	73,01	0	0,00	0	0,00	73,01	154,2	31,2	14,8	Område (V)	678083	6137156	
Hjelmølille	Landsby	Tybjerg	Tybjerg	Næstved	12	52,26	0	0,00	9	0,00	52,26	146,3	40,9	14,6	3V (2/1)	677641	6139135	

Navn	Type	Sogn	Herred	Kommune	Gårde	Gårde htk.	Huse m. jord	Huse htk.	Huse u. jord	Andet htk.	Htk. i alt	Dyrket areal	Ager (%)	Htk./ km2	Dyrknings-system	X-koor.	Y-koor.	Note
Tybjerg Sogn	Sogn		Tybjerg		51	299,20	2	1,01	25	0,30	300,51	811,9	35,3	13,1				
Fensmark	Landsby	Fensmark	Tybjerg	Næstved	8	53,13	1	0,60	0	0,00	53,73	141,9	48,6	18,4	3V (2/1)	678161	6129601	
Kalkerup	Landsby	Fensmark	Tybjerg	Næstved	12	62,50	0	0,00	1	0,00	62,50	162,2	45,1	17,4	3V (2/1)	678682	6128731	
Sibberup	Dobbeltgd.	Fensmark	Tybjerg	Næstved	2	10,00	0	0,00	0	0,25	10,25	25,7	7,1	2,9	Område (V)	678964	6129326	
Fensmark Sogn	Sogn		Tybjerg		22	125,63	1	0,60	1	0,25	126,48	329,8	50,6	19,4				
Tybjerg Herred	Herred				436	2817,18	18	8,75	115	18,25	2844,18	6975,7	37,9	15,4				
Busene	Landsby	Magleby	Møns Øster	Vordingborg	11	32,06	1	0,27	0	0,00	32,33	117,9	41,2	11,3	3V (2/1)	725737	6096190	
Mandemarke	Landsby	Magleby	Møns Øster	Vordingborg	26	104,12	0	0,00	0	0,00	104,12	259,6	41,5	16,6	3V (2/1)	723579	6096549	
Magleby	Landsby	Magleby	Møns Øster	Vordingborg	15	83,54	0	0,00	0	0,00	83,54	237,9	19,7	6,9	3V (2/1)	722993	6098646	
Busemarke	Landsby	Magleby	Møns Øster	Vordingborg	24	134,25	3	0,97	0	0,08	135,30	357,6	55,9	21,2	3V (2/1)	722481	6096877	
Sømarke	Landsby	Magleby	Møns Øster	Vordingborg	18	70,22	1	0,24	0	0,00	70,46	184,0	27,2	10,4	3V (2/1)	723196	6099523	
Stubberup	Landsby	Magleby	Møns Øster	Vordingborg	9	35,84	1	0,09	0	0,00	35,93	86,8	40,6	16,8	3V (2/1)	722617	6099662	
Magleby Sogn	Sogn		Møns Øster		103	460,03	6	1,57	0	0,08	461,68	1243,8	34,1	12,7				
Borre	Landsby	Borre	Møns Øster	Vordingborg	8	35,15	19	12,49	0	0,00	47,64	91,5	38,2	19,9	3V (2/1)	720460	6099782	
Ny Borre	Landsby	Borre	Møns Øster	Vordingborg	9	39,80	1	0,21	0	0,15	40,16	81,4	27,0	13,4	3V (2/1)	721006	6099139	
Ålebæk	Landsby	Borre	Møns Øster	Vordingborg	21	77,75	0	0,00	0	0,00	77,75	190,1	37,7	15,4	3V (2/1)	721193	6099909	
Sønder Vestud	Landsby	Borre	Møns Øster	Vordingborg	19	88,39	1	0,21	0	6,63	95,23	205,4	47,2	21,9	3V (2/1)	719968	6099520	
Nørre Vestud	Landsby	Borre	Møns Øster	Vordingborg	14	71,85	0	0,00	0	0,00	71,85	176,1	56,5	23,1	3V (2/1)	719876	6099830	
Råbymagle	Landsby	Borre	Møns Øster	Vordingborg	19	88,41	0	0,00	0	0,00	88,41	238,8	48,0	17,8	3V (2/1)	719582	6098319	
Borre Sogn	Sogn		Møns Øster		90	401,35	21	12,91	0	6,78	421,04	983,3	43,0	18,4				
Keldbymagle	Landsby	Keldby	Møns Øster	Vordingborg	13	96,33	1	0,19	0	0,00	96,52	200,9	48,1	23,1	3V (2/1)	713949	6098984	
Pollerup	Landsby	Keldby	Møns Øster	Vordingborg	16	82,39	1	0,78	0	0,11	83,28	171,2	41,5	20,2	3V (2/1)	715673	6099238	
Ullemarke	Landsby	Keldby	Møns Øster	Vordingborg	7	42,53	0	0,00	0	0,00	42,53	100,4	38,3	16,2	3V (2/1)	713089	6100137	
Spejlsby	Landsby	Keldby	Møns Øster	Vordingborg	12	58,79	0	0,00	0	0,00	58,79	136,7	48,1	20,7	3V (2/1)	712684	6101209	
Tåstrup	Landsby	Keldby	Møns Øster	Vordingborg	8	50,79	0	0,00	0	0,00	50,79	113,3	39,1	17,5	3V (2/1)	713538	6097221	
Overmose	Hus(e)	Keldby	Møns Øster	Vordingborg	0	0,00	2	1,26	0	0,29	1,55	3,7	0,9	0,4	Område (V)	714520	6100862	1
Keldbylille	Landsby	Keldby	Møns Øster	Vordingborg	8	56,45	2	0,89	0	0,17	57,51	118,8	32,9	15,9	3V (2/1)	714678	6097534	
Keldby Sogn	Sogn		Møns Øster		64	387,28	6	3,12	0	0,57	390,97	845,0	41,7	19,3				
Råbylille	Landsby	Elmelunde	Møns Øster	Vordingborg	17	62,74	0	0,00	0	0,00	62,74	149,5	35,6	14,9	3V (2/1)	716509	6098574	
Elmelunde	Hovedgård	Elmelunde	Møns Øster	Vordingborg	1	70,70	0	0,00	0	0,00	70,70	141,2	15,1	7,6	Område (V)	717564	6099659	
Hjertebjerg	Landsby	Elmelunde	Møns Øster	Vordingborg	11	47,00	0	0,00	0	0,00	47,00	136,2	56,0	19,3	3V (2/1)	716869	6099589	
Torpe	Landsby	Elmelunde	Møns Øster	Vordingborg	4	18,36	0	0,00	0	0,00	18,36	51,3	42,2	15,1	3V (2/1)	716369	6100936	
Østermark	Landsby	Elmelunde	Møns Øster	Vordingborg	12	50,55	0	0,00	0	0,09	50,64	130,2	53,5	20,8	3V (2/1)	716075	6100634	
Oregårde	Dobbeltgd.	Elmelunde	Møns Øster	Vordingborg	2	9,63	0	0,00	0	0,00	9,63	19,8	60,8	29,6	Område (V)	715131	6101865	
Elmelunde Sogn	Sogn		Møns Øster		47	258,98	0	0,00	0	0,09	259,07	628,2	31,5	13,0				
Nyord	Landsby	Stege	Møns Øster	Vordingborg	20	54,79	0	0,00	0	0,17	54,96	82,9	17,0	11,3	3V (2/1)	704147	6104073	

Navn	Type	Sogn	Herred	Kommune	Gårde	Gårde htk.	Huse m. jord	Huse htk.	Huse u. jord	Andet htk.	Htk. i alt	Dyrket areal	Ager (%)	Htk./ km2	Dyrknings-system	X-koor.	Y-koor.	Note
Hovedskov	Landsby	Stege	Møns Øster	Vordingborg	3	22,54	1	0,21	0	0,00	22,75	57,3	48,1	19,1	3V (2/1)	711492	6102150	
Udby	Landsby	Stege	Møns Øster	Vordingborg	22	89,91	0	0,00	0	0,00	89,91	201,8	37,7	16,8	3V (4V 2/1)	711790	6100327	
Stege Slots Ladegård	Hovedgård	Stege	Møns Øster	Vordingborg	1	51,83	0	0,00	0	0,00	51,83	126,2	55,7	22,9	Område (V)	710670	6098616	2
Stege Sogn	Sogn		Møns Øster		46	219,07	1	0,21	0	0,17	219,45	468,2	35,1	13,4				
Møns Øster Herred	Herred				350	1726,71	34	17,81	0	7,69	1752,21	4168,5	34,2	14,4				
Sprove	Landsby	Stege	Møns Vester	Vordingborg	11	63,61	0	0,00	0	0,00	63,61	176,5	41,0	14,8	3V (2/1)	702072	6094103	
Bassenæs	Landsby	Stege	Møns Vester	Vordingborg	5	21,39	0	0,00	0	0,00	21,39	82,1	19,2	5,0	3V uregel.	700436	6093869	2
Røddinge	Landsby	Stege	Møns Vester	Vordingborg	14	38,11	0	0,00	0	0,00	38,11	125,8	29,4	8,9	3V uregel.	702289	6093515	
Helm	Landsby	Stege	Møns Vester	Vordingborg	21	94,56	0	0,00	0	0,00	94,56	247,6	45,5	17,4	3V (2/1)	708512	6091312	
Frenderup	Landsby	Stege	Møns Vester	Vordingborg	21	83,26	4	1,24	0	0,00	84,50	229,6	44,9	16,5	3V (2/1)	707936	6093014	
Bissinge	Landsby	Stege	Møns Vester	Vordingborg	13	77,53	0	0,00	0	0,00	77,53	195,8	50,3	19,9	3V (2/1)	710028	6095421	
Svensmarke	Landsby	Stege	Møns Vester	Vordingborg	12	56,55	0	0,00	0	0,00	56,55	154,1	42,1	15,5	3V (2/1)	711803	6097203	
Tøvelde	Landsby	Stege	Møns Vester	Vordingborg	9	51,35	0	0,00	0	0,00	51,35	144,0	50,3	17,9	3V (2/1)	710965	6095973	
Nygårde	Dobbeltgd.	Stege	Møns Vester	Vordingborg	2	12,07	0	0,00	0	0,00	12,07	32,9	10,3	3,8	Område (V)	705440	6092977	2
Rytsebæk	Landsby	Stege	Møns Vester	Vordingborg	4	5,36	2	1,49	0	0,00	6,85	13,7	38,0	19,0	Indelukke	707573	6089052	
Tjørnemark	Landsby	Stege	Møns Vester	Vordingborg	10	45,47	0	0,00	0	0,00	45,47	116,8	49,8	19,4	3V (2/1)	706951	6095890	
Æbelnæs	Landsby	Stege	Møns Vester	Vordingborg	21	94,20	4	0,54	0	0,00	94,74	242,4	48,6	19,0	3V (2/1)	706090	6093990	
Damsholte	Dobbeltgd.	Stege	Møns Vester	Vordingborg	2	9,02	1	0,76	0	0,00	9,78	31,1	9,7	3,0	Område (V)	705973	6092701	
Søgård	Gård	Stege	Møns Vester	Vordingborg	1	3,79	0	0,00	0	0,00	3,79	8,7	2,7	1,2	Område (V)	706737	6092512	2
Eskebølle	Gård	Stege	Møns Vester	Vordingborg	1	4,42	0	0,00	0	0,00	4,42	11,6	4,2	1,6	Område (V)	703595	6093293	2
Neble og Lendemarke	Landsby	Stege	Møns Vester	Vordingborg	25	125,67	1	0,04	0	0,00	125,71	329,0	62,7	24,0	3V (4V 2/1)	707765	6095110	
Lind	Landsby	Stege	Møns Vester	Vordingborg	8	31,58	1	0,03	0	0,00	31,61	97,1	34,7	11,3	3V (2/1)	704107	6094024	
Koster	Landsby	Stege	Møns Vester	Vordingborg	9	45,06	0	0,00	0	0,00	45,06	135,6	54,3	18,0	3V (2/1)	704288	6096757	
Koster Færgesgård	Gård	Stege	Møns Vester	Vordingborg	1	2,95	0	0,00	0	0,00	2,95	5,2	10,4	5,9	Område (V)	702924	6097658	
Lindholm	Andet	Stege	Møns Vester	Vordingborg	0	0,00	0	0,00	0	0,38	0,38	0,0	0,0	0,8	Område (V)	706072	6100342	
Stege Sogn	Sogn		Møns Vester		190	865,95	13	4,10	0	0,38	870,43	2379,8	35,1	13,4				
Kokseby	Landsby	Fanefjord	Møns Vester	Vordingborg	3	12,53	1	0,88	0	0,11	13,52	39,3	20,7	7,1	Alsæd 3V	702543	6089620	
Store Damme	Landsby	Fanefjord	Møns Vester	Vordingborg	21	107,35	3	0,48	0	0,00	107,83	287,3	43,8	16,5	3V (2/1)	702287	6090205	
Bredemad	Landsby	Fanefjord	Møns Vester	Vordingborg	6	19,30	1	0,08	0	0,00	19,38	69,9	39,0	10,8	3V (2/1)	700917	6092106	2
Tostenæs	Landsby	Fanefjord	Møns Vester	Vordingborg	17	46,01	1	0,55	0	0,00	46,56	116,7	57,4	22,9	3V (2/1)	702264	6091403	
Askeby	Landsby	Fanefjord	Møns Vester	Vordingborg	12	32,40	3	1,18	0	0,28	33,86	113,9	41,0	12,2	3V (2/1)	703632	6090907	
Hårbølle	Landsby	Fanefjord	Møns Vester	Vordingborg	21	117,98	4	0,24	0	0,00	118,22	315,4	41,8	15,7	3V (2/1)	703480	6087902	
Vollerup	Landsby	Fanefjord	Møns Vester	Vordingborg	13	49,39	7	2,11	0	0,00	51,50	138,6	58,9	21,9	3V (4V 2/1)	703423	6089321	
Vindebæk	Landsby	Fanefjord	Møns Vester	Vordingborg	8	39,89	4	1,09	0	0,00	40,98	96,4	35,7	15,2	3V (4V 2/1)	704891	6086981	
Grønsund Færgesgård	Gård	Fanefjord	Møns Vester	Vordingborg	1	12,31	0	0,00	0	0,00	12,31	30,7	35,9	14,4	Område (V)	699563	6088392	
Lerbæk	Landsby	Fanefjord	Møns Vester	Vordingborg	5	12,82	0	0,00	0	0,00	12,82	32,6	23,9	9,4	2V uregel.	704635	6091837	

Navn	Type	Sogn	Herred	Kommune	Gårde	Gårde htk.	Huse m. jord	Huse htk.	Huse u. jord	Andet htk.	Htk. i alt	Dyrket areal	Ager (%)	Htk./ km2	Dyrknings-system	X-koor.	Y-koor.	Note
Fanefjord Sogn	Sogn		Møns Vester		107	449,98	24	6,61	0	0,39	456,98	1240,8	34,7	12,8				
Møns Vester Herred	Herred				297	1315,93	37	10,71	0	0,77	1327,41	3620,6	38,5	14,1				
Nyborg Slot	Hovedgård	Nyborg	Vindinge	Nyborg	1	67,19	0	0,00	16	5,47	72,66	172,7	13,0	5,5	Område (V)	613425	6131034	156
Sprogø	Andet	Nyborg	Vindinge	Slagelse	0	0,00	0	0,00	0	3,67	3,67	6,7	39,7	21,6	Område (V)	624683	6133324	
Hjulby	Landsby	Nyborg	Vindinge	Nyborg	17	93,42	3	0,52	1	0,00	93,94	215,3	53,5	23,4	3V (2/1)	610107	6133548	
Nyborg Sogn	Sogn		Vindinge		18	160,61	3	0,52	17	9,14	170,27	394,7	20,0	8,6				
Holckenhavn	Hovedgård	Vindinge	Vindinge	Nyborg	1	76,74	0	0,00	0	0,00	76,74	187,9	25,5	10,4	Område (V)	612689	6128732	
Vindinge	Landsby	Vindinge	Vindinge	Nyborg	21	181,12	1	0,46	3	3,21	184,79	455,5	58,2	23,6	3V (2/1)	610119	6130671	
Rosilde	Landsby	Vindinge	Vindinge	Nyborg	10	78,22	0	0,00	2	0,07	78,29	182,4	43,4	18,6	3V (2/1)	609906	6130337	
Lamdrup	Landsby	Vindinge	Vindinge	Nyborg	7	52,29	0	0,00	0	0,00	52,29	112,0	61,9	28,9	3V (2/1)	609105	6130975	
Sulkendrup	Landsby	Vindinge	Vindinge	Nyborg	9	79,25	4	1,73	1	0,00	80,98	192,6	58,0	24,4	3V (2/1)	609116	6128398	
Sulkendrup Mølle	Gård	Vindinge	Vindinge	Nyborg	1	4,26	0	0,00	0	0,00	4,26	9,2	2,2	1,0	Område (V)	608790	6128803	
Kogsbølle	Landsby	Vindinge	Vindinge	Nyborg	20	139,07	4	1,03	16	0,88	140,98	323,0	48,7	21,2	3V (2/1)	610610	6127060	
Kogsbølle Mølle	Gård	Vindinge	Vindinge	Nyborg	1	1,80	0	0,00	0	0,00	1,80	3,9	0,6	0,3	Område (V)	610480	6127455	
Vindinge Sogn	Sogn		Vindinge		70	612,75	9	3,22	22	4,16	620,13	1466,6	47,1	19,9				
Frørup	Landsby	Frørup	Vindinge	Nyborg	42	358,48	3	0,92	10	0,00	359,40	827,7	62,5	27,1	3V (2/1)	608999	6123101	
Tårup	Landsby	Frørup	Vindinge	Nyborg	43	227,64	8	3,66	5	0,00	231,30	548,1	49,3	20,8	V uregel.	612787	6122343	
Slude	Landsby	Frørup	Vindinge	Nyborg	5	42,64	0	0,00	0	0,00	42,64	69,1	16,6	10,2	3V (2/1)	611007	6124532	
Langæble	Dobbeltgd.	Frørup	Vindinge	Nyborg	2	19,57	0	0,00	0	0,00	19,57	50,5	12,1	4,7	Område (V)	612552	6124557	
Frørup Sogn	Sogn		Vindinge		92	648,33	11	4,58	15	0,00	652,91	1495,3	52,4	22,9				
Ørbæklunde	Hovedgård	Ørbæk	Vindinge	Nyborg	1	42,13	0	0,00	0	0,00	42,13	78,6	46,6	25,0	Område (V)	606115	6123338	
Ørbæk	Landsby	Ørbæk	Vindinge	Nyborg	26	199,22	3	1,57	10	0,00	200,79	495,1	54,4	22,1	3V (2/1)	606230	6124255	
Æble	Landsby	Ørbæk	Vindinge	Nyborg	4	31,68	0	0,00	1	0,00	31,68	78,6	23,4	9,4	3V (2/1)	608053	6126533	
Æblemølle	Hus(e)	Ørbæk	Vindinge	Nyborg	0	0,00	1	0,35	0	0,00	0,35	0,9	0,3	0,1	Område (V)	607741	6126636	
Sentved	Landsby	Ørbæk	Vindinge	Nyborg	5	34,48	0	0,00	0	0,00	34,48	82,2	24,5	10,3	3V (2/1)	608910	6126386	
Ørbæk Sogn	Sogn		Vindinge		36	307,51	4	1,92	11	0,00	309,43	735,4	52,0	21,9				
Lykkesholm	Hovedgård	Ellested	Vindinge	Nyborg	1	65,64	0	0,00	0	0,00	65,64	143,0	32,9	15,1	Område (V)	602835	6122616	
Lindskov	Landsby	Ellested	Vindinge	Nyborg	10	76,49	0	0,00	0	0,00	76,49	186,7	69,3	28,4	3V (4V 2/1)	604270	6123962	
Nymølle	Gård	Ellested	Vindinge	Nyborg	1	4,61	0	0,00	0	0,00	4,61	9,4	31,9	15,7	Område (V)	604349	6123435	
Gammelmølle	Gård	Ellested	Vindinge	Nyborg	1	1,01	0	0,00	0	0,00	1,01	2,2	0,5	0,2	Område (V)	603497	6122981	
Kullerup	Landsby	Ellested	Vindinge	Nyborg	11	84,65	4	0,77	3	0,06	85,48	186,8	41,4	18,9	3V (2/1)	601680	6123615	
Ellested Sogn	Sogn		Vindinge		24	232,40	4	0,77	3	0,06	233,23	528,1	44,6	19,7				
Ravnholt	Hovedgård	Herrested	Vindinge	Nyborg	1	55,02	0	0,00	0	0,00	55,02	113,2	29,0	14,1	Område (V)	600456	6124941	
Herrested	Landsby	Herrested	Vindinge	Nyborg	13	99,55	0	0,00	3	0,02	99,57	219,9	48,4	21,9	3V (2/1)	602333	6127210	
Måre	Landsby	Herrested	Vindinge	Nyborg	23	182,43	0	0,00	10	0,00	182,43	414,2	37,4	16,5	3V (2/1)	602572	6126491	
Villumstrup	Landsby	Herrested	Vindinge	Nyborg	7	51,16	0	0,00	1	0,00	51,16	114,1	37,7	16,9	3V (2/1)	604395	6128144	

Navn	Type	Sogn	Herred	Kommune	Gårde	Gårde htk.	Huse m. jord	Huse htk.	Huse u. jord	Andet htk.	Htk. i alt	Dyrket areal	Ager (%)	Htk./ km2	Dyrknings-system	X-koor.	Y-koor.	Note
Kragelund	Landsby	Herrested	Vindinge	Nyborg	8	56,69	2	0,53	0	0,00	57,22	129,5	52,3	23,1	3V (2/1)	602590	6128035	
Kastel	Landsby	Herrested	Vindinge	Nyborg	3	13,97	0	0,00	0	0,00	13,97	30,0	50,1	23,4	Indelukke	604813	6126254	
Kildemølle	Gård	Herrested	Vindinge	Nyborg	1	3,31	0	0,00	0	0,00	3,31	6,6	4,2	2,1	Område (V)	603418	6129814	
Herrested Sogn	Sogn		Vindinge		56	462,13	2	0,53	14	0,02	462,68	1027,5	40,1	18,1				
Hellerup	Hovedgård	Hellerup	Vindinge	Faaborg-Midtfyn	1	39,36	0	0,00	0	0,00	39,36	68,6	20,2	11,6	Område (V)	599910	6127555	
Havndrup	Landsby	Hellerup	Vindinge	Faaborg-Midtfyn	17	130,64	1	0,01	6	0,00	130,65	282,8	49,2	22,7	3V (2/1)	599583	6128445	
Hellerup Sogn	Sogn		Vindinge		18	170,00	1	0,01	6	0,00	170,01	351,4	38,4	18,6				
Søllinge	Landsby	Søllinge	Vindinge	Faaborg-Midtfyn	15	97,39	3	0,61	4	2,98	100,98	233,7	23,9	10,3	3V (5V 2/1)	597620	6127653	
Eskestrup	Landsby	Søllinge	Vindinge	Faaborg-Midtfyn	13	69,62	0	0,00	2	1,69	71,31	163,0	16,7	7,3	3V (5V 2/1)	596679	6126171	
Stubændrup	Gård	Søllinge	Vindinge	Faaborg-Midtfyn	1	11,05	0	0,00	0	0,00	11,05	24,4	36,5	16,6	Område (V)	598052	6126275	
Søllinge Sogn	Sogn		Vindinge		29	178,06	3	0,61	6	4,67	183,34	421,1	40,3	17,6				
Sønder Højrup	Landsby	Sønder Højrup	Vindinge	Faaborg-Midtfyn	13	108,71	1	0,09	0	0,97	109,77	266,1	54,8	22,6	3V (2/1)	593050	6127168	
Pederstrup	Landsby	Sønder Højrup	Vindinge	Faaborg-Midtfyn	8	47,49	0	0,00	0	0,00	47,49	119,4	43,4	17,3	3V (4V 2/1)	594706	6127160	
Sønder Højrup Sogn	Sogn		Vindinge		21	156,20	1	0,09	0	0,97	157,26	385,5	50,7	20,7				
Årslev	Landsby	Årslev	Vindinge	Faaborg-Midtfyn	21	164,49	3	1,69	2	0,00	166,18	404,0	55,0	22,6	3V (2/1)	592513	6128794	
Årslev Sogn	Sogn		Vindinge		21	164,49	3	1,69	2	0,00	166,18	404,0	55,0	22,6				
Ellinge	Landsby	Ellinge	Vindinge	Nyborg	18	120,57	1	0,03	0	0,47	121,07	263,0	37,2	17,1	3V (2/1)	602947	6131079	
Pårup	Landsby	Ellinge	Vindinge	Nyborg	4	30,27	1	0,35	0	0,00	30,62	65,7	9,3	4,3	3V (2/1 +1)	603603	6131814	
Bækstrup	Landsby	Ellinge	Vindinge	Nyborg	3	29,04	0	0,00	0	0,00	29,04	57,0	36,5	18,6	3V (2/1)	602617	6130742	
Grøftemølle	Gård	Ellinge	Vindinge	Nyborg	1	5,28	0	0,00	0	0,00	5,28	8,2	27,7	17,9	Område (V)	605162	6132318	
Ellinge Sogn	Sogn		Vindinge		26	185,16	2	0,38	0	0,47	186,01	393,9	45,6	21,5				
Refsvindinge	Landsby	Refsvindinge	Vindinge	Nyborg	32	206,05	5	0,47	3	0,00	206,52	480,6	43,8	18,8	3V (2/1)	606691	6127660	
Nymølle	Hus(e)	Refsvindinge	Vindinge	Nyborg	0	0,00	1	0,97	0	0,00	0,97	1,7	0,2	0,1	Område (V)	608250	6127702	
Rullemølle	Gård	Refsvindinge	Vindinge	Nyborg	1	1,30	0	0,00	0	0,00	1,30	2,6	0,2	0,1	Område (V)	607994	6126910	2
Åsmølle	Gård	Refsvindinge	Vindinge	Nyborg	1	2,93	0	0,00	0	0,00	2,93	5,3	0,5	0,3	Område (V)	606960	6126514	
Refsvindinge Sogn	Sogn		Vindinge		34	210,28	6	1,44	3	0,00	211,72	490,2	44,6	19,3				
Juulskov	Hovedgård	Kullerup	Vindinge	Nyborg	1	26,25	0	0,00	0	0,00	26,25	40,0	20,1	13,2	Område (V)	607142	6129530	
Kullerup	Landsby	Kullerup	Vindinge	Nyborg	14	84,23	0	0,00	0	0,62	84,85	180,3	69,2	32,6	3V (2/1)	608018	6130976	
Af Såderup	Landsby	Kullerup	Vindinge	Nyborg	13	80,30	3	0,50	0	1,82	82,62	178,9	42,5	19,6	3V (2/1 +1)	605875	6131929	81
Kullerup Sogn	Sogn		Vindinge		28	190,78	3	0,50	0	2,44	193,72	399,3	45,4	22,0				
Ullerslev	Landsby	Ullerslev	Vindinge	Nyborg	25	212,60	4	2,03	12	0,00	214,63	609,7	45,9	16,1	3V (2/1)	605528	6136556	
Ullerslev Sogn	Sogn		Vindinge		25	212,60	4	2,03	12	0,00	214,63	609,7	45,9	16,1				
Rørbæk	Hovedgård	Flødstrup	Vindinge	Nyborg	1	56,72	0	0,00	0	0,00	56,72	108,2	34,1	17,9	Område (V)	605766	6141085	
Risinge	Hovedgård	Flødstrup	Vindinge	Nyborg	1	26,73	0	0,00	0	0,00	26,73	55,1	28,0	13,6	Område (V)	608440	6141819	
Flødstrup	Landsby	Flødstrup	Vindinge	Nyborg	16	108,09	1	0,13	4	2,46	110,68	253,0	55,1	24,1	3V (2/1)	605638	6138631	
Kissendrup	Landsby	Flødstrup	Vindinge	Nyborg	10	65,10	4	0,57	1	0,00	65,67	153,6	41,5	17,7	3V (2/1)	608044	6139408	

Navn	Type	Sogn	Herred	Kommune	Gårde	Gårde htk.	Huse m. jord	Huse htk.	Huse u. jord	Andet htk.	Htk. i alt	Dyrket areal	Ager (%)	Htk./ km2	Dyrknings-system	X-koor.	Y-koor.	Note
Mullerup	Landsby	Flødstrup	Vindinge	Nyborg	6	44,35	5	0,77	1	0,00	45,12	101,9	45,3	20,1	3V (2/1)	605939	6140165	
Hagendrup	Landsby	Flødstrup	Vindinge	Nyborg	4	37,84	0	0,00	5	0,00	37,84	93,9	51,2	20,6	3V (2/1)	604375	6139805	2
Langtved	Landsby	Flødstrup	Vindinge	Nyborg	5	31,86	0	0,00	1	0,00	31,86	67,2	31,8	15,1	3V (2/1)	606967	6140034	
Visby	Gård	Flødstrup	Vindinge	Nyborg	1	6,38	0	0,00	0	0,00	6,38	14,3	32,6	14,6	Område (V)	609088	6140879	
Visby Huse	Gård	Flødstrup	Vindinge	Nyborg	1	1,17	0	0,00	0	0,00	1,17	2,6	6,0	2,7	Område (V)	609142	6141268	
Dinestrup	Gård	Flødstrup	Vindinge	Nyborg	1	5,77	0	0,00	0	0,00	5,77	18,4	50,1	15,7	Område (V)	609201	6141514	
Kavslunde	Gård	Flødstrup	Vindinge	Nyborg	1	4,56	0	0,00	0	0,00	4,56	11,1	5,6	2,3	Område (V)	607947	6142751	
Flødstrup Sogn	Sogn		Vindinge		47	388,57	10	1,47	12	2,46	392,50	879,2	43,0	19,2				
Bovense	Landsby	Bovense	Vindinge	Nyborg	20	152,69	0	0,00	3	0,00	152,69	352,2	49,0	21,2	3V (2/1 +1)	609148	6138840	
Strandtved	Gård	Bovense	Vindinge	Nyborg	1	1,31	0	0,00	0	0,00	1,31	3,5	0,5	0,2	Område (V)	609666	6140777	
Hekkenfeldt	Hus(e)	Bovense	Vindinge	Nyborg	0	0,00	1	0,92	0	0,00	0,92	2,0	0,3	0,1	Område (V)	609447	6140058	2
Brødløse	Hus(e)	Bovense	Vindinge	Nyborg	0	0,00	1	0,58	0	0,00	0,58	1,3	0,2	0,1	Område (V)	610145	6140310	
Bovense Sogn	Sogn		Vindinge		21	154,00	2	1,50	3	0,00	155,50	359,0	50,0	21,6				
Aunslev	Landsby	Aunslev	Vindinge	Nyborg	24	163,60	0	0,00	2	2,42	166,02	396,1	41,5	17,4	3V (2/1)	609555	6135584	
Skalkendrup	Landsby	Aunslev	Vindinge	Nyborg	17	98,06	0	0,00	0	0,00	98,06	229,8	42,6	18,2	3V (2/1)	609752	6137202	
Åskov	Dobbeltgd.	Aunslev	Vindinge	Nyborg	2	23,71	0	0,00	0	0,00	23,71	51,2	9,5	4,4	3V (2/1)	608687	6137078	
Agetved	Landsby	Aunslev	Vindinge	Nyborg	3	11,53	9	3,46	0	0,00	14,99	35,8	56,2	23,5	3V (2/1)	612339	6137441	
Regstrup	Landsby	Aunslev	Vindinge	Nyborg	12	96,20	0	0,00	1	0,00	96,20	207,0	45,8	21,3	3V (2/1)	611748	6135367	
Korkendrup	Landsby	Aunslev	Vindinge	Nyborg	11	81,03	0	0,00	0	0,00	81,03	195,8	43,4	18,0	3V (2/1)	607817	6136665	
Glabæk	Gård	Aunslev	Vindinge	Nyborg	1	2,58	0	0,00	0	0,00	2,58	5,6	9,7	4,5	Område (V)	608527	6138423	2
Aunslev Sogn	Sogn		Vindinge		70	476,71	9	3,46	3	2,42	482,59	1121,3	44,5	19,2				
Hindemæ	Hovedgård	Skellerup	Vindinge	Nyborg	1	34,89	0	0,00	0	0,00	34,89	52,7	47,3	31,3	Område (V)	605483	6134708	
Skellerup	Landsby	Skellerup	Vindinge	Nyborg	13	95,35	3	1,62	0	2,38	99,35	192,7	36,4	18,8	3V (2/1)	605215	6133742	
Grønne Mølle	Gård	Skellerup	Vindinge	Nyborg	1	3,94	0	0,00	0	0,00	3,94	7,7	1,5	0,7	Område (V)	606456	6133462	
Af Såderup	Landsby	Skellerup	Vindinge	Nyborg	9	64,57	1	0,04	0	0,00	64,61	130,0	29,3	14,6	3V (2/1 +1)	605837	6132121	82
Biskopstorp	Landsby	Skellerup	Vindinge	Nyborg	6	50,70	1	0,58	0	0,00	51,28	102,2	23,0	11,6	3V (2/1 +1)	605930	6132933	
Skellerup Sogn	Sogn		Vindinge		30	249,45	5	2,24	0	2,38	254,07	485,3	43,5	22,8				
Vindinge Herred	Herred				666	5160,03	82	26,96	129	29,19	5216,18	11947,4	44,0	19,2				
Sørup	Landsby	Sørup	Sunds	Svendborg	27	146,12	5	1,19	6	0,00	147,31	374,3	38,0	15,0	3V (2/1)	600251	6104325	
Rødskebølle	Landsby	Sørup	Sunds	Svendborg	6	43,61	0	0,00	0	0,00	43,61	108,8	11,0	4,4	3V (2/1)	600415	6105227	
Kogtved	Landsby	Sørup	Sunds	Svendborg	10	44,53	0	0,00	0	0,00	44,53	109,7	34,1	13,9	3V (2/1)	601077	6101168	
Strandhuse	Hus(e)	Sørup	Sunds	Svendborg	0	0,00	7	2,83	1	0,00	2,83	5,5	1,7	0,9	Område (V)	601678	6101189	
Sørup Sogn	Sogn		Sunds		43	234,26	12	4,02	7	0,00	238,28	598,3	45,8	18,2				
Hvidkilde	Hovedgård	Egense	Sunds	Svendborg	1	66,75	0	0,00	0	0,00	66,75	173,1	21,8	8,4	Område (V)	597934	6103945	
Lehnskov	Hovedgård	Egense	Sunds	Svendborg	1	20,89	0	0,00	0	0,00	20,89	50,6	30,0	12,4	Område (V)	596150	6099292	
Egense	Landsby	Egense	Sunds	Svendborg	27	156,78	6	0,89	8	0,00	157,67	384,9	56,0	22,9	3V (2/1 +1)	597445	6101913	

Navn	Type	Sogn	Herred	Kommune	Gårde	Gårde htk.	Huse m. jord	Huse htk.	Huse u. jord	Andet htk.	Htk. i alt	Dyrket areal	Ager (%)	Htk./ km2	Dyrknings-system	X-koor.	Y-koor.	Note
Skovsbo	Landsby	Egense	Sunds	Svendborg	16	83,27	2	0,20	3	0,00	83,47	209,7	43,1	17,2	3V (2/1 +1)	599055	6101043	
Skovmølle	Hus(e)	Egense	Sunds	Svendborg	0	0,00	1	0,05	0	0,00	0,05	0,4	0,1	0,0	Område (V)	598901	6101643	2
Egense Sogn	Sogn		Sunds		45	327,69	9	1,14	11	0,00	328,83	818,7	38,3	15,4				
Kirkeby	Landsby	Kirkeby	Sunds	Svendborg	7	40,17	1	0,22	0	4,19	44,58	113,5	14,8	5,8	Alsæd 1V	597574	6108009	
Slæbæk	Landsby	Kirkeby	Sunds	Svendborg	4	22,83	0	0,00	2	0,00	22,83	74,4	9,7	3,0	Alsæd 2V	598943	6108305	
Rårud	Landsby	Kirkeby	Sunds	Svendborg	5	25,49	1	0,17	0	0,00	25,66	59,5	23,5	10,1	Alsæd 2V	599670	6109035	
Dongs Højrup	Landsby	Kirkeby	Sunds	Svendborg	10	50,48	0	0,00	4	0,00	50,48	115,6	28,0	12,2	Alsæd 2V	599247	6110055	
Egebjerg	Landsby	Kirkeby	Sunds	Svendborg	11	44,20	0	0,00	2	0,00	44,20	107,7	36,5	15,0	Alsæd 2V	596590	6107668	
Kirkeby Sogn	Sogn		Sunds		37	183,17	2	0,39	8	4,19	187,75	470,6	27,2	10,8				
Nielstrup	Hovedgård	Ollerup	Sunds	Svendborg	1	23,46	0	0,00	0	0,00	23,46	44,3	13,8	7,3	Område (V)	597261	6104518	
Bejerholm	Gård	Ollerup	Sunds	Svendborg	1	12,71	0	0,00	0	0,00	12,71	30,3	10,1	4,2	Område (V)	593016	6104300	
Ollerup	Landsby	Ollerup	Sunds	Svendborg	25	126,46	14	4,54	0	0,00	131,00	355,0	49,7	18,3	3V (2/1)	595163	6103839	
Ollerup Mølle	Gård	Ollerup	Sunds	Svendborg	1	1,45	0	0,00	0	0,00	1,45	3,0	0,4	0,2	Område (V)	595367	6103866	2
Skovsgård	Gård	Ollerup	Sunds	Svendborg	1	6,79	0	0,00	0	0,00	6,79	16,8	20,0	8,1	Område (V)	594671	6106005	
Hendrup	Gård	Ollerup	Sunds	Svendborg	1	2,79	0	0,00	0	0,00	2,79	7,2	2,3	0,9	Område (V)	596675	6106394	2
Stågerup	Landsby	Ollerup	Sunds	Svendborg	10	37,61	1	0,09	0	0,00	37,70	92,9	31,0	12,6	3V (4V 2/1)	593774	6105915	
Ollerup Sogn	Sogn		Sunds		40	211,27	15	4,63	0	0,00	215,90	549,5	40,7	16,0				
Løjtved	Hovedgård	Stenstrup	Sunds	Svendborg	1	40,29	0	0,00	0	0,00	40,29	70,9	22,6	12,8	Område (V)	595080	6110706	
Hyllebjergmølle	Hus(e)	Stenstrup	Sunds	Svendborg	0	0,00	1	0,96	0	0,00	0,96	2,6	0,2	0,1	Område (V)	593392	6112174	2
Hedemølle	Hus(e)	Stenstrup	Sunds	Svendborg	0	0,00	1	0,63	0	0,00	0,63	1,0	0,1	0,1	Område (V)	596072	6110998	
Skjoldemose	Hovedgård	Stenstrup	Sunds	Svendborg	1	22,14	0	0,00	0	0,00	22,14	66,7	20,1	6,7	Område (V)	594172	6107230	
Højrupgård	Gård	Stenstrup	Sunds	Svendborg	1	7,93	0	0,00	0	0,00	7,93	22,1	24,8	8,9	Område (V)	592764	6108784	
Store Uglebjerg	Gård	Stenstrup	Sunds	Svendborg	1	4,45	0	0,00	0	0,00	4,45	10,0	3,0	1,3	Område (V)	593877	6107319	2
Lille Uglebjerg	Hus(e)	Stenstrup	Sunds	Svendborg	0	0,00	1	0,30	0	0,00	0,30	0,8	0,2	0,1	Område (V)	594034	6107367	2
Hørup Mølle	Hus(e)	Stenstrup	Sunds	Svendborg	0	0,00	1	0,86	0	0,00	0,86	1,0	1,2	1,0	Område (V)	592770	6108728	
Stenstrup	Landsby	Stenstrup	Sunds	Svendborg	18	75,80	2	0,13	5	0,43	76,36	184,8	40,9	16,9	Alsæd 2V	595617	6110365	
Rødme	Landsby	Stenstrup	Sunds	Svendborg	7	32,18	3	0,61	0	0,00	32,79	69,3	24,4	11,6	Alsæd 2V	595634	6108242	
Hundtofte	Landsby	Stenstrup	Sunds	Svendborg	14	66,19	1	0,05	4	0,00	66,24	164,9	14,6	5,9	3V (2/1)	595736	6111645	
Lille Løjtved	Landsby	Stenstrup	Sunds	Svendborg	5	23,70	0	0,00	1	0,00	23,70	56,0	5,0	2,1	3V (2/1)	595392	6111178	
Stenstrup Sogn	Sogn		Sunds		48	272,68	10	3,54	10	0,43	276,65	650,2	24,3	10,4				
Lunde	Landsby	Lunde	Sunds	Svendborg	6	53,02	0	0,00	0	0,00	53,02	136,6	7,5	2,9	3V (2/1)	597277	6110862	
Høje	Landsby	Lunde	Sunds	Svendborg	14	83,67	2	0,06	0	0,00	83,73	200,1	11,0	4,6	3V (2/1)	597901	6111391	
Bobjerg	Landsby	Lunde	Sunds	Svendborg	6	39,75	0	0,00	2	0,69	40,44	96,8	5,3	2,2	3V (2/1)	598058	6112425	
Kokkenborg	Gård	Lunde	Sunds	Svendborg	1	2,30	0	0,00	0	0,00	2,30	5,6	20,5	8,4	Område (V)	599614	6110518	
Ellehavhus	Gård	Lunde	Sunds	Svendborg	1	1,07	0	0,00	0	0,00	1,07	2,6	9,6	3,9	Område (V)	599352	6110450	
Langkildegård	Gård	Lunde	Sunds	Svendborg	1	8,47	0	0,00	0	0,00	8,47	22,1	1,2	0,5	Område (V)	599436	6112140	

Navn	Type	Sogn	Herred	Kommune	Gårde	Gårde htk.	Huse m. jord	Huse htk.	Huse u. jord	Andet htk.	Htk. i alt	Dyrket areal	Ager (%)	Htk./ km2	Dyrknings-system	X-koor.	Y-koor.	Note
Vandmose Huse	Gård	Lunde	Sunds	Svendborg	1	4,06	0	0,00	0	0,00	4,06	9,8	0,5	0,2	Område (V)	598911	6113921	
Lunde Sogn	Sogn		Sunds		30	192,34	2	0,06	2	0,69	193,09	473,6	25,6	10,5				
Egeskov	Hovedgård	Kværndrup	Sunds	Faaborg-Midtfyn	1	48,64	0	0,00	0	0,00	48,64	95,3	16,7	8,5	Område (V)	594904	6115413	
Egeskov Mølle	Gård	Kværndrup	Sunds	Faaborg-Midtfyn	1	1,04	0	0,00	0	0,00	1,04	4,5	0,8	0,2	Område (V)	593940	6114394	
Egeskov	Landsby	Kværndrup	Sunds	Faaborg-Midtfyn	16	71,27	6	2,31	7	0,00	73,58	205,5	35,5	12,7	3V (2/1 +1)	594746	6115046	
Kværndrup	Landsby	Kværndrup	Sunds	Faaborg-Midtfyn	23	91,93	5	0,24	8	0,00	92,17	338,2	36,2	9,9	3V (2/1 +1)	597148	6115250	
Falle Mølle	Hus(e)	Kværndrup	Sunds	Faaborg-Midtfyn	0	0,00	1	0,03	0	0,00	0,03	0,1	0,0	0,0	Område (V)	598068	6115491	
Trunderup	Landsby	Kværndrup	Sunds	Faaborg-Midtfyn	18	67,93	1	0,85	4	0,26	69,04	261,0	30,9	8,2	3V (2/1 +1)	598235	6117153	
Gultved	Landsby	Kværndrup	Sunds	Faaborg-Midtfyn	6	23,19	1	0,52	0	0,00	23,71	90,9	48,5	12,7	3V (2/1)	596906	6118609	
Kværndrup Sogn	Sogn		Sunds		65	304,00	14	3,95	19	0,26	308,21	995,5	32,7	10,1				
Øster Skerninge	Landsby	Øster Skerninge	Sunds	Svendborg	35	198,81	6	2,31	8	2,55	203,67	490,7	51,6	21,4	3V (2/1)	594368	6103271	
Øster Skerninge Sogn	Sogn		Sunds		35	198,81	6	2,31	8	2,55	203,67	490,7	51,6	21,4				
Bjørnemose	Hovedgård	Tved	Sunds	Svendborg	1	14,49	0	0,00	0	0,00	14,49	32,8	24,6	10,8	Område (V)	606054	6102617	
Skårup Mølle	Hus(e)	Tved	Sunds	Svendborg	0	0,00	1	0,77	0	0,00	0,77	1,5	1,2	0,6	Område (V)	607082	6102757	2
Tved	Landsby	Tved	Sunds	Svendborg	19	106,18	0	0,00	3	0,41	106,59	301,4	35,0	12,4	3V (5V 2/1)	603630	6105682	
Heldager	Landsby	Tved	Sunds	Svendborg	12	48,80	2	0,88	4	0,00	49,68	119,6	22,0	9,1	3V (2/1 +1)	601611	6106322	
Øverste Ørkilds Mølle	Hus(e)	Tved	Sunds	Svendborg	0	0,00	1	0,99	0	0,00	0,99	2,2	16,2	7,3	Område (V)	603585	6103299	
Nederste Ørkilds Mølle	Hus(e)	Tved	Sunds	Svendborg	0	0,00	1	0,92	0	0,00	0,92	2,2	16,2	6,7	Område (V)	603458	6103103	
Tved Sogn	Sogn		Sunds		32	169,47	5	3,56	7	0,41	173,44	459,7	29,6	11,2				
Skårup	Landsby	Skårup	Sunds	Svendborg	33	151,00	7	2,18	0	0,15	153,33	403,0	49,4	18,8	3V (2/1 +1)	607731	6106477	
Skårup Skovmølle	Hus(e)	Skårup	Sunds	Svendborg	0	0,00	1	0,58	0	0,00	0,58	1,5	0,2	0,1	Område (V)	607399	6103030	
Øster Åby	Landsby	Skårup	Sunds	Svendborg	16	102,11	0	0,00	0	0,00	102,11	322,1	43,4	13,7	3V (2/1 +1)	608601	6106951	
Holmdrup	Landsby	Skårup	Sunds	Svendborg	13	71,66	4	0,59	0	0,00	72,25	262,6	36,7	10,1	3V (2/1)	605835	6106701	
Skårupøre	Landsby	Skårup	Sunds	Svendborg	3	5,65	5	3,05	0	0,00	8,70	21,1	20,2	8,4	Indelukke	609090	6103166	
Aspesmølle	Gård	Skårup	Sunds	Svendborg	1	1,39	0	0,00	0	0,00	1,39	3,5	3,4	1,3	Område (V)	610124	6103599	
Klingstrup	Hovedgård	Skårup	Sunds	Svendborg	1	33,33	0	0,00	0	0,00	33,33	78,2	26,2	11,2	Område (V)	607785	6108273	
Skårup Sogn	Sogn		Sunds		67	365,14	17	6,40	0	0,15	371,69	1092,1	39,6	13,5				
Marsvinsholm	Hovedgård	Thurø	Sunds	Svendborg	1	31,92	0	0,00	0	0,00	31,92	124,1	16,7	4,3	Område (V)	607393	6101570	2
Thurø	Landsby	Thurø	Sunds	Svendborg	16	55,67	8	2,59	0	0,00	58,26	195,8	26,3	7,8	Alsæd 2V	606383	6101479	
Thurø Sogn	Sogn		Sunds		17	87,59	8	2,59	0	0,00	90,18	319,8	43,0	12,1				
Strynø	Landsby	Strynø	Sunds	Langeland	29	115,76	0	0,00	8	0,00	115,76	382,1	66,8	20,2	3V (2/1)	603395	6085293	
Strynø Kalv	Landsby	Strynø	Sunds	Langeland	3	5,40	0	0,00	0	0,00	5,40	15,1	2,6	0,9	3V (2/1)	601053	6084634	
Strynø Sogn	Sogn		Sunds		32	121,16	0	0,00	8	0,00	121,16	397,1	69,4	21,2				
Drejø	Landsby	Drejø	Sunds	Svendborg	25	42,69	2	0,54	0	0,00	43,23	182,9	44,2	10,4	2V (2/2 +1)	590929	6092363	
Skarø	Landsby	Drejø	Sunds	Svendborg	10	17,80	0	0,00	0	0,00	17,80	101,4	53,0	9,3	2V (2/2 +1)	593943	6096575	
Hjortø	Landsby	Drejø	Sunds	Svendborg	4	9,28	0	0,00	0	0,00	9,28	35,1	30,0	7,9	Alsæd 2V	595212	6091712	

Navn	Type	Sogn	Herred	Kommune	Gårde	Gårde htk.	Huse m. jord	Huse htk.	Huse u. jord	Andet htk.	Htk. i alt	Dyrket areal	Ager (%)	Htk./ km2	Dyrknings-system	X-koor.	Y-koor.	Note
Birkholm	Gård	Drejø	Sunds	Ærø	1	1,60	4	3,40	0	0,00	5,00	12,4	13,1	5,3	Område (V)	596339	6088141	
Drejø Sogn	Sogn		Sunds		40	71,37	6	3,94	0	0,00	75,31	331,7	40,6	9,2				
Valdemars Slot	Hovedgård	Bregninge	Sunds	Svendborg	1	56,17	0	0,00	0	0,00	56,17	160,9	32,3	11,3	Område (V)	605729	6098536	
Nyby	Landsby	Bregninge	Sunds	Svendborg	12	54,67	3	0,23	4	0,00	54,90	203,3	24,5	6,6	3V (2/1)	603896	6098954	
Pederskov Mølle	Hus(e)	Bregninge	Sunds	Svendborg	0	0,00	1	0,28	0	0,00	0,28	0,7	0,1	0,1	Område (V)	604829	6098255	
Vindeby	Landsby	Bregninge	Sunds	Svendborg	6	32,48	1	0,05	7	0,00	32,53	109,3	13,2	3,9	3V (2/1)	603596	6101437	
Bregninge	Landsby	Bregninge	Sunds	Svendborg	6	30,13	0	0,00	0	0,00	30,13	114,5	16,5	4,3	3V (2/1)	602775	6098388	
Bukkehave Møllegård	Hus(e)	Bregninge	Sunds	Svendborg	0	0,00	1	0,96	0	0,00	0,96	3,7	0,5	0,1	Område (V)	600248	6098230	
Troense	Landsby	Bregninge	Sunds	Svendborg	7	21,34	2	0,95	12	0,00	22,29	80,3	9,7	2,7	3V (2/1)	605171	6099548	
Knudsbølle	Landsby	Bregninge	Sunds	Svendborg	7	43,48	1	0,07	4	0,00	43,55	124,1	17,9	6,3	3V (2/1)	601816	6097218	
Bjernemark	Landsby	Bregninge	Sunds	Svendborg	11	53,21	2	0,34	2	0,00	53,55	148,1	21,4	7,7	3V (2/1)	601605	6098336	
Bregninge Sogn	Sogn		Sunds		50	291,48	11	2,88	29	0,00	294,36	944,6	46,8	14,6				
Lundby	Landsby	Landet	Sunds	Svendborg	22	94,57	4	0,73	5	0,38	95,68	340,2	18,5	5,2	3V (2/1 +1)	602909	6095068	
Strammelse	Landsby	Landet	Sunds	Svendborg	28	200,68	6	0,87	9	0,10	201,65	551,4	29,9	10,9	3V (2/1)	601096	6096776	
Melby	Landsby	Landet	Sunds	Svendborg	3	18,28	0	0,00	0	0,00	18,28	64,1	3,5	1,0	3V (2/1)	601494	6094556	
Landet Sogn	Sogn		Sunds		53	313,53	10	1,60	14	0,48	315,61	955,7	51,9	17,1				
Bjerreby	Landsby	Bjerreby	Sunds	Svendborg	25	113,26	2	0,11	7	0,00	113,37	364,2	12,0	3,7	3V (2/1)	602834	6092610	
Gesinge	Landsby	Bjerreby	Sunds	Svendborg	20	98,13	1	0,08	3	0,00	98,21	383,4	12,6	3,2	3V (2/1)	600838	6093728	
Søby	Landsby	Bjerreby	Sunds	Svendborg	14	85,93	0	0,00	1	0,00	85,93	231,9	7,6	2,8	3V (2/1)	600357	6092404	
Hellev	Landsby	Bjerreby	Sunds	Svendborg	5	24,22	2	0,16	0	0,00	24,38	75,1	2,5	0,8	3V (2/1)	601632	6092838	
Stjøvl	Landsby	Bjerreby	Sunds	Svendborg	10	53,13	2	0,16	2	0,00	53,29	136,3	4,5	1,7	3V (2/1)	602957	6091477	
Vårø	Landsby	Bjerreby	Sunds	Svendborg	12	64,76	2	0,33	5	0,00	65,09	191,6	6,3	2,1	3V (2/1)	601525	6091558	
Skovballe	Landsby	Bjerreby	Sunds	Svendborg	6	37,82	1	0,03	0	0,00	37,85	134,7	4,4	1,2	3V (2/1)	599185	6092634	
Bjerreby Sogn	Sogn		Sunds		92	477,25	10	0,87	18	0,00	478,12	1517,2	49,8	15,7				
Sunds Herred	Herred				726	3821,21	137	41,88	141	9,16	3872,25	11065,2	37,8	13,2				
Bjørnø	Landsby	Faaborg	Sallinge	Faaborg-Midtfyn	6	24,66	0	0,00	0	0,00	24,66	91,4	62,2	16,8	2V (4V 2/2)	579871	6102820	
Faaborg Sogn	Sogn		Sallinge		6	24,66	0	0,00	0	0,00	24,66	91,4	62,2	16,8				
Findstrup	Hovedgård	Diernæs	Sallinge	Faaborg-Midtfyn	1	40,76	0	0,00	0	0,00	40,76	97,0	25,4	10,7	Område (V)	583708	6106980	
Katterød	Landsby	Diernæs	Sallinge	Faaborg-Midtfyn	14	94,02	2	0,13	3	0,00	94,15	231,2	45,8	18,6	3V (2/1)	583400	6104748	
Bjørnemosé	Gård	Diernæs	Sallinge	Faaborg-Midtfyn	1	16,52	0	0,00	0	0,00	16,52	39,7	7,9	3,3	Område (V)	584122	6105245	
Diernæs	Landsby	Diernæs	Sallinge	Faaborg-Midtfyn	19	113,30	2	0,20	13	0,15	113,65	296,2	30,6	11,7	3V (2/1)	582576	6107519	
Kaleko	Dobbeltgd.	Diernæs	Sallinge	Faaborg-Midtfyn	2	16,48	0	0,00	0	0,00	16,48	42,6	4,4	1,7	Område (V)	580799	6106649	
Kaleko Mølle	Hus(e)	Diernæs	Sallinge	Faaborg-Midtfyn	0	0,00	1	0,44	0	0,00	0,44	1,3	0,1	0,0	Område (V)	580862	6106561	
Diernæs Sogn	Sogn		Sallinge		37	281,08	5	0,77	16	0,15	282,00	708,1	38,1	15,2				
Svanninge	Landsby	Svanninge	Sallinge	Faaborg-Midtfyn	30	195,15	7	1,49	4	0,00	196,64	1013,5	58,8	11,4	3V (4V 2/1)	578398	6109584	
Grubbe Mølle	Hus(e)	Svanninge	Sallinge	Faaborg-Midtfyn	0	0,00	1	0,79	0	0,00	0,79	1,5	0,1	0,0	Område (V)	577284	6108877	

Navn	Type	Sogn	Herred	Kommune	Gårde	Gårde htk.	Huse m. jord	Huse htk.	Huse u. jord	Andet htk.	Htk. i alt	Dyrket areal	Ager (%)	Htk./ km2	Dyrknings-system	X-koor.	Y-koor.	Note
Østerby	Landsby	Svanninge	Sallinge	Faaborg-Midtfyn	13	92,94	0	0,00	1	0,00	92,94	313,4	27,2	8,1	3V (2/1)	577307	6109958	
Hedens Mølle	Gård	Svanninge	Sallinge	Faaborg-Midtfyn	1	1,18	0	0,00	0	0,00	1,18	3,0	1,3	0,5	Område (V)	574684	6111098	
Nørre Mølle	Hus(e)	Svanninge	Sallinge	Faaborg-Midtfyn	0	0,00	1	0,85	0	0,00	0,85	1,0	0,1	0,1	Område (V)	577379	6111227	
Millinge	Landsby	Svanninge	Sallinge	Faaborg-Midtfyn	22	100,36	2	0,06	7	0,00	100,42	339,4	29,4	8,7	3V (2/1)	576568	6110378	
Faldsled	Landsby	Svanninge	Sallinge	Faaborg-Midtfyn	9	50,59	5	0,26	0	0,00	50,85	130,4	49,7	19,4	3V (2/1)	573101	6112597	
Illum	Dobbeltgd.	Svanninge	Sallinge	Faaborg-Midtfyn	2	17,63	0	0,00	0	0,00	17,63	44,5	43,6	17,3	Område (V)	570288	6110263	
Stensgård	Hovedgård	Svanninge	Sallinge	Faaborg-Midtfyn	1	33,88	0	0,00	0	0,00	33,88	99,5	43,5	14,8	Område (V)	575417	6111069	
Svanninge Sogn	Sogn		Sallinge		78	491,73	16	3,45	12	0,00	495,18	1946,2	54,7	13,9				
Brahetrolleborg	Hovedgård	Brahetrolleborg	Sallinge	Faaborg-Midtfyn	1	57,20	0	0,00	0	0,00	57,20	110,9	15,8	8,1	Område (V)	586251	6112697	
Under Brahetrolleborg	Landsby	Brahetrolleborg	Sallinge	Faaborg-Midtfyn	7	29,62	4	2,05	0	0,32	31,99	130,0	18,5	4,6	3V (2/1)	586443	6112433	2
Gerup Småmænd	Gård	Brahetrolleborg	Sallinge	Faaborg-Midtfyn	1	1,08	11	6,72	2	0,00	7,80	18,6	1,2	0,5	Område (V)	584014	6111214	2
Hågerup	Landsby	Brahetrolleborg	Sallinge	Faaborg-Midtfyn	19	105,83	3	0,43	10	0,00	106,26	235,2	39,0	17,6	3V (2/1)	586485	6114721	
Brænde Lydinge	Landsby	Brahetrolleborg	Sallinge	Faaborg-Midtfyn	4	35,98	0	0,00	0	0,00	35,98	68,3	39,4	20,8	3V (2/1)	587101	6115327	
Lydinge Gårde	Landsby	Brahetrolleborg	Sallinge	Faaborg-Midtfyn	4	49,74	0	0,00	0	0,00	49,74	125,9	44,1	17,4	3V (2/1)	588611	6114979	
Nybo	Landsby	Brahetrolleborg	Sallinge	Faaborg-Midtfyn	4	19,98	0	0,00	5	0,00	19,98	46,6	10,1	4,3	Alsæd 2V	586814	6111468	
Nybygdgårde	Dobbeltgd.	Brahetrolleborg	Sallinge	Faaborg-Midtfyn	2	13,72	0	0,00	0	0,00	13,72	33,3	2,2	0,9	Område (V)	584293	6110125	
Grønderup	Landsby	Brahetrolleborg	Sallinge	Faaborg-Midtfyn	5	21,97	1	0,55	0	0,00	22,52	93,4	13,7	3,3	3V (2/1)	585864	6108397	
Fagsted	Landsby	Brahetrolleborg	Sallinge	Faaborg-Midtfyn	3	29,33	0	0,00	1	0,00	29,33	73,4	48,4	19,3	3V (2/1)	586126	6110839	
Egneborg	Gård	Brahetrolleborg	Sallinge	Faaborg-Midtfyn	1	7,73	0	0,00	0	0,00	7,73	21,9	3,1	1,1	Område (V)	588740	6113222	
Kostenborg	Gård	Brahetrolleborg	Sallinge	Faaborg-Midtfyn	1	1,94	0	0,00	0	0,00	1,94	9,0	1,3	0,3	Område (V)	588198	6112546	2
Gærup	Landsby	Brahetrolleborg	Sallinge	Faaborg-Midtfyn	10	54,85	0	0,00	0	0,00	54,85	137,4	9,2	3,7	3V (4V 2/1)	583352	6111049	
Fleninge	Landsby	Brahetrolleborg	Sallinge	Faaborg-Midtfyn	8	45,99	0	0,00	0	0,00	45,99	112,3	7,5	3,1	3V (4V 2/1)	584410	6112279	
Sølvbjerg	Gård	Brahetrolleborg	Sallinge	Faaborg-Midtfyn	1	6,61	0	0,00	0	0,00	6,61	13,8	3,0	1,4	Område (V)	587049	6107412	
Brahetrolleborg Sogn	Sogn		Sallinge		71	481,57	19	9,75	18	0,32	491,64	1229,9	27,0	10,8				
Krarp	Landsby	Krarp	Sallinge	Faaborg-Midtfyn	13	62,61	4	0,48	0	0,68	63,77	155,0	31,6	13,0	3V (2/1)	590452	6113977	
Søfælde	Landsby	Krarp	Sallinge	Faaborg-Midtfyn	4	25,36	0	0,00	0	0,00	25,36	64,3	28,9	11,4	3V (2/1)	590417	6113067	
Ryk-ind	Gård	Krarp	Sallinge	Faaborg-Midtfyn	1	1,58	0	0,00	0	0,00	1,58	2,9	0,6	0,3	Område (V)	591070	6112212	
Mosegård	Gård	Krarp	Sallinge	Faaborg-Midtfyn	1	3,50	0	0,00	0	0,00	3,50	7,8	1,6	0,7	Område (V)	590459	6113843	
Grøftebjerg	Gård	Krarp	Sallinge	Faaborg-Midtfyn	1	1,78	0	0,00	0	0,00	1,78	3,7	2,2	1,1	Område (V)	589681	6112288	
Piben	Gård	Krarp	Sallinge	Faaborg-Midtfyn	1	1,75	0	0,00	0	0,00	1,75	3,8	2,2	1,0	Område (V)	589204	6112271	2
Fiskerup	Gård	Krarp	Sallinge	Faaborg-Midtfyn	1	6,35	0	0,00	0	0,00	6,35	14,0	8,3	3,8	Område (V)	589468	6111216	2
Snarup	Landsby	Krarp	Sallinge	Faaborg-Midtfyn	11	54,72	0	0,00	4	0,00	54,72	129,9	27,4	11,6	3V (2/1)	591844	6114338	
Lydinge	Landsby	Krarp	Sallinge	Faaborg-Midtfyn	5	25,05	0	0,00	0	0,00	25,05	95,5	51,2	13,4	3V (2/1)	589321	6115431	
Lydinge Mølle	Hus(e)	Krarp	Sallinge	Faaborg-Midtfyn	0	0,00	1	0,18	0	0,00	0,18	0,6	0,3	0,1	Område (V)	589549	6115994	
Krarp Sogn	Sogn		Sallinge		38	182,70	5	0,66	4	0,68	184,04	477,4	29,6	11,4				
Brændegård	Hovedgård	Vester Åby	Sallinge	Faaborg-Midtfyn	1	15,77	0	0,00	0	0,00	15,77	29,8	4,1	2,2	Område (V)	588740	6109690	

Tabel 1

Navn	Type	Sogn	Herred	Kommune	Gårde	Gårde htk.	Huse m. jord	Huse htk.	Huse u. jord	Andet htk.	Htk. i alt	Dyrket areal	Ager (%)	Htk./ km2	Dyrknings-system	X-koor.	Y-koor.	Note
Vester Åby	Landsby	Vester Åby	Sallinge	Faaborg-Midtfyn	27	176,43	6	2,38	24	3,33	182,14	421,8	41,4	17,9	3V (2/1)	588273	6105141	
Lindevads Mølle	Gård	Vester Åby	Sallinge	Faaborg-Midtfyn	1	1,86	0	0,00	0	0,00	1,86	4,4	0,4	0,2	Område (V)	588987	6104590	
Kragegård	Gård	Vester Åby	Sallinge	Faaborg-Midtfyn	1	3,44	0	0,00	0	0,00	3,44	7,2	9,9	4,8	Område (V)	588844	6108029	
Geldebrede	Gård	Vester Åby	Sallinge	Faaborg-Midtfyn	1	6,22	0	0,00	0	0,00	6,22	13,7	19,7	9,0	Område (V)	587675	6108219	
Pejrup	Landsby	Vester Åby	Sallinge	Faaborg-Midtfyn	11	68,24	1	0,33	3	0,00	68,57	175,2	45,4	17,7	3V (2/1)	586130	6106098	
Vester Åby Sogn	Sogn		Sallinge		42	271,96	7	2,71	27	3,33	278,00	652,1	28,7	12,2				
Åstrup	Landsby	Åstrup	Sallinge	Faaborg-Midtfyn	35	160,66	5	2,12	16	0,00	162,78	581,0	63,5	17,8	3V (2/1)	585805	6104580	
Gammelmølle	Hus(e)	Åstrup	Sallinge	Faaborg-Midtfyn	0	0,00	1	0,10	0	0,00	0,10	0,1	0,0	0,0	Område (V)	585707	6105058	
Svelmø	Andet	Åstrup	Sallinge	Faaborg-Midtfyn	0	0,00	0	0,00	0	3,19	3,19	15,2	51,9	10,9	Område (V)	584799	6099995	
Nakkebølle	Hovedgård	Åstrup	Sallinge	Faaborg-Midtfyn	1	53,05	0	0,00	0	0,00	53,05	110,7	41,6	19,9	Område (V)	586420	6104593	
Nakkebølle Mølle	Hus(e)	Åstrup	Sallinge	Faaborg-Midtfyn	0	0,00	1	0,35	0	0,00	0,35	1,9	0,7	0,1	Område (V)	586517	6104441	
Åstrup Sogn	Sogn		Sallinge		36	213,71	7	2,57	16	3,19	219,47	708,8	58,6	18,1				
Østrupgård	Hovedgård	Håstrup	Sallinge	Faaborg-Midtfyn	1	17,98	0	0,00	0	0,00	17,98	81,5	40,2	8,9	Område (V)	579020	6114502	
Østrup	Landsby	Håstrup	Sallinge	Faaborg-Midtfyn	5	31,72	1	0,53	0	0,93	33,18	151,1	55,5	12,2	3V (2/1)	577478	6113847	
Trente Mølle	Gård	Håstrup	Sallinge	Faaborg-Midtfyn	1	1,24	0	0,00	0	0,00	1,24	5,1	50,2	12,3	Område (V)	579617	6115007	
Håstrup	Landsby	Håstrup	Sallinge	Faaborg-Midtfyn	27	159,61	6	1,98	6	0,00	161,59	608,1	50,3	13,4	3V (2/1)	576297	6114814	
Håstrup Sogn	Sogn		Sallinge		34	210,55	7	2,51	6	0,93	213,99	845,7	49,9	12,6				
Rødkilde	Hovedgård	Ulbølle	Sallinge	Svendborg	1	61,30	0	0,00	0	0,00	61,30	147,3	45,1	18,7	Område (V)	589129	6103687	
Ulbølle	Landsby	Ulbølle	Sallinge	Svendborg	34	205,72	8	1,23	12	0,35	207,30	483,8	56,8	24,4	3V (2/1)	590852	6103916	
Strandhuse	Landsby	Ulbølle	Sallinge	Svendborg	9	20,72	0	0,00	0	0,00	20,72	34,4	41,6	25,1	Indelukke	588812	6101801	
Ulbølle Sogn	Sogn		Sallinge		44	287,74	8	1,23	12	0,35	289,32	665,5	52,8	22,9				
Vester Skerninge	Landsby	V. Skerninge	Sallinge	Svendborg	29	208,88	3	1,77	9	0,00	210,65	495,5	46,3	19,7	3V (2/1)	592745	6103933	
Vester Skerninge Mølle	Hus(e)	V. Skerninge	Sallinge	Svendborg	0	0,00	1	0,16	0	0,00	0,16	0,1	0,0	0,0	Område (V)	592951	6103372	
Vester Skerninge Sogn	Sogn		Sallinge		29	208,88	4	1,93	9	0,00	210,81	495,6	46,3	19,7				
Arreskov	Hovedgård	Øster Hæsinge	Sallinge	Faaborg-Midtfyn	1	37,11	0	0,00	0	0,00	37,11	65,5	23,2	13,1	Område (V)	583770	6113864	
Vilhelmsgave	Gård	Øster Hæsinge	Sallinge	Faaborg-Midtfyn	1	4,20	0	0,00	0	0,00	4,20	21,9	13,4	2,6	Område (V)	579593	6111812	
Lunghus	Hus(e)	Øster Hæsinge	Sallinge	Faaborg-Midtfyn	0	0,00	1	0,98	0	0,00	0,98	2,3	1,4	0,6	Område (V)	580256	6112765	
Arreskov Mølle	Hus(e)	Øster Hæsinge	Sallinge	Faaborg-Midtfyn	0	0,00	1	0,05	0	0,00	0,05	0,0	0,0	0,0	Område (V)	584255	6113758	1
Øster Hæsinge	Landsby	Øster Hæsinge	Sallinge	Faaborg-Midtfyn	29	188,49	2	0,48	10	0,44	189,41	473,3	44,4	17,8	3V (5V 2/1)	583652	6115781	
Åbylund	Dobbeltgd.	Øster Hæsinge	Sallinge	Faaborg-Midtfyn	2	14,27	0	0,00	0	0,00	14,27	64,0	6,0	1,3	Område (V)	584990	6116033	
Kistrup Skovhuse	Landsby	Øster Hæsinge	Sallinge	Faaborg-Midtfyn	4	15,66	1	0,14	0	0,00	15,80	36,6	13,2	5,7	3V (4V 2/1)	580856	6113007	
Havbækshus	Gård	Øster Hæsinge	Sallinge	Faaborg-Midtfyn	1	2,16	0	0,00	0	0,00	2,16	5,6	2,0	0,8	Område (V)	580563	6111280	2
Øster Hæsinge Sogn	Sogn		Sallinge		38	261,89	5	1,65	10	0,44	263,98	669,2	37,4	14,7				
Sandholt	Hovedgård	S. Lyndelse	Sallinge	Faaborg-Midtfyn	1	79,24	0	0,00	0	0,00	79,24	162,9	45,0	21,9	Område (V)	581375	6117027	
Lyndelse	Landsby	S. Lyndelse	Sallinge	Faaborg-Midtfyn	24	149,24	7	0,08	2	0,00	149,32	354,3	53,3	22,5	3V (2/1)	582818	6118544	
Sandholts Lyndelse S.	Sogn		Sallinge		25	228,48	7	0,08	2	0,00	228,56	517,1	50,4	22,3				

Navn	Type	Sogn	Herred	Kommune	Gårde	Gårde htk.	Huse m. jord	Huse htk.	Huse u. jord	Andet htk.	Htk. i alt	Dyrket areal	Ager (%)	Htk./ km2	Dyrknings-system	X-koor.	Y-koor.	Note
Vester Hæsinge	Landsby	Vester Hæsinge	Sallinge	Faaborg-Midtfyn	25	186,34	9	1,08	6	0,00	187,42	506,5	47,3	17,5	3V (5V 2/1)	579442	6117318	
Stenderup	Landsby	Vester Hæsinge	Sallinge	Faaborg-Midtfyn	11	49,13	1	0,44	4	0,43	50,00	329,9	56,1	8,5	3V (5V 2/1)	580527	6115537	
Vester Hæsinge Sogn	Sogn		Sallinge		36	235,47	10	1,52	10	0,43	237,42	836,4	50,4	14,3				
Vejlegård	Hovedgård	Vejle	Sallinge	Faaborg-Midtfyn	1	30,93	0	0,00	0	0,00	30,93	73,3	24,8	10,5	Område (V)	582894	6126801	
Vejle Mølle	Hus(e)	Vejle	Sallinge	Faaborg-Midtfyn	0	0,00	1	0,92	0	0,00	0,92	2,3	0,8	0,3	Område (V)	582475	6126661	
Vejrumgård	Gård	Vejle	Sallinge	Faaborg-Midtfyn	1	7,79	0	0,00	0	0,00	7,79	19,2	49,0	19,9	Område (V)	584884	6127662	
Vejle	Landsby	Vejle	Sallinge	Faaborg-Midtfyn	22	131,53	4	0,73	7	0,29	132,55	247,2	39,5	21,2	3V (4V 2/1)	583248	6125696	
Teglgård	Gård	Vejle	Sallinge	Faaborg-Midtfyn	1	3,14	0	0,00	0	0,00	3,14	5,2	12,6	7,5	Område (V)	582180	6127566	2
Vejle Sogn	Sogn		Sallinge		25	173,39	5	1,65	7	0,29	175,33	347,2	34,6	17,5				
Allested	Landsby	Allested	Sallinge	Faaborg-Midtfyn	26	228,40	2	0,40	4	0,14	228,94	444,4	46,4	23,9	3V (2/1)	585104	6125181	
Allested Sogn	Sogn		Sallinge		26	228,40	2	0,40	4	0,14	228,94	444,4	46,4	23,9				
Espe	Landsby	Espe	Sallinge	Faaborg-Midtfyn	27	162,06	3	0,25	11	0,00	162,31	478,6	51,1	17,3	3V (4V 2/1)	589856	6117994	
Agerup	Landsby	Espe	Sallinge	Faaborg-Midtfyn	3	7,76	0	0,00	0	0,55	8,31	19,3	46,2	20,0	3V (2/1)	591541	6115739	
Skovsgård	Gård	Espe	Sallinge	Faaborg-Midtfyn	1	11,86	0	0,00	0	0,00	11,86	31,3	37,5	14,2	Område (V)	590673	6118554	
Stavlund	Gård	Espe	Sallinge	Faaborg-Midtfyn	1	8,05	0	0,00	0	0,00	8,05	20,7	30,1	11,7	Område (V)	590864	6115719	
Lundsgård	Gård	Espe	Sallinge	Faaborg-Midtfyn	1	13,27	0	0,00	0	0,00	13,27	30,2	57,2	25,1	Område (V)	589330	6119774	
Findinge	Landsby	Espe	Sallinge	Faaborg-Midtfyn	8	34,47	0	0,00	4	0,00	34,47	99,9	45,1	15,6	3V (2/1)	590526	6119710	
Espe Sogn	Sogn		Sallinge		41	237,47	3	0,25	15	0,55	238,27	679,9	48,4	17,0				
Vantinge	Landsby	Vantinge	Sallinge	Faaborg-Midtfyn	21	120,93	1	0,99	8	6,50	128,42	427,7	59,5	17,9	3V (4V 2/1)	588672	6121627	
Dahls Mølle	Hus(e)	Vantinge	Sallinge	Faaborg-Midtfyn	0	0,00	1	0,15	0	0,00	0,15	0,0	0,0	0,0	Område (V)	587332	6120641	
Vantinge Sogn	Sogn		Sallinge		21	120,93	2	1,14	8	6,50	128,57	427,7	59,5	17,9				
Nordskov	Hovedgård	Gestelev	Sallinge	Faaborg-Midtfyn	1	24,02	0	0,00	0	0,00	24,02	55,5	11,2	4,8	Område (V)	590820	6124115	
Gestelev	Landsby	Gestelev	Sallinge	Faaborg-Midtfyn	23	147,21	1	0,96	3	0,00	148,17	376,7	63,7	25,0	3V (2/1 +1)	590941	6122464	
Gestelev Sogn	Sogn		Sallinge		24	171,23	1	0,96	3	0,00	172,19	432,2	39,7	15,8				
Heden	Landsby	Heden	Sallinge	Faaborg-Midtfyn	17	129,54	4	1,76	0	0,46	131,76	372,0	48,1	17,0	3V (2/1)	587147	6123253	
Heden Sogn	Sogn		Sallinge		17	129,54	4	1,76	0	0,46	131,76	372,0	48,1	17,0				
Gelskov	Hovedgård	Hillerslev	Sallinge	Faaborg-Midtfyn	1	48,88	0	0,00	0	0,00	48,88	125,6	35,3	13,7	Område (V)	584022	6119865	
Gelskov Mølle	Gård	Hillerslev	Sallinge	Faaborg-Midtfyn	1	1,51	0	0,00	0	0,00	1,51	3,5	1,0	0,4	Område (V)	583577	6119454	
Hillerslev	Landsby	Hillerslev	Sallinge	Faaborg-Midtfyn	14	78,34	1	0,68	0	4,62	83,64	186,2	54,1	24,3	3V (2/1 +1)	584900	6118711	
Nybølle	Landsby	Hillerslev	Sallinge	Faaborg-Midtfyn	14	82,95	0	0,00	7	0,00	82,95	291,8	43,0	12,2	3V (2/1 +1)	587634	6118951	
Nybøllegård	Gård	Hillerslev	Sallinge	Faaborg-Midtfyn	1	10,89	0	0,00	0	0,00	10,89	38,7	5,7	1,6	Område (V)	587387	6118697	
Sallinge	Landsby	Hillerslev	Sallinge	Faaborg-Midtfyn	16	131,78	2	0,87	0	0,00	132,65	348,6	40,7	15,5	3V (5V 2/1)	585090	6120673	
Højrup	Landsby	Hillerslev	Sallinge	Faaborg-Midtfyn	7	55,32	0	0,00	0	0,00	55,32	117,9	41,5	19,5	3V (4V 2/1)	585884	6116911	
Sallinge Lunde	Landsby	Hillerslev	Sallinge	Faaborg-Midtfyn	3	22,64	0	0,00	15	0,00	22,64	57,8	6,8	2,6	3V (5V 2/1)	586077	6121097	
Lundemølle	Hus(e)	Hillerslev	Sallinge	Faaborg-Midtfyn	0	0,00	1	0,94	0	0,00	0,94	0,8	0,1	0,1	Område (V)	586271	6121145	
Hillerslev Sogn	Sogn		Sallinge		57	432,31	4	2,49	22	4,62	439,42	1171,0	46,5	17,4				

Navn	Type	Sogn	Herred	Kommune	Gårde	Gårde htk.	Huse m. jord	Huse htk.	Huse u. jord	Andet htk.	Htk. i alt	Dyrket areal	Ager (%)	Htk./ km2	Dyrknings-system	X-koor.	Y-koor.	Note
Fjællebro	Hovedgård	Herringe	Sallinge	Faaborg-Midtfyn	1	38,39	0	0,00	0	0,00	38,39	102,1	19,1	7,2	Område (V)	592604	6116687	
Herringe	Landsby	Herringe	Sallinge	Faaborg-Midtfyn	14	76,22	0	0,00	0	0,69	76,91	210,4	54,6	19,9	3V (4V 2/1)	592221	6118396	
Rudme	Landsby	Herringe	Sallinge	Faaborg-Midtfyn	5	34,05	0	0,00	0	0,00	34,05	75,2	44,8	20,3	3V (2/1)	594056	6117923	
Herringe Sogn	Sogn		Sallinge		20	148,66	0	0,00	0	0,69	149,35	387,7	35,7	13,7				
Damsbo	Hovedgård	Jordløse	Sallinge	Assens	1	33,20	0	0,00	0	0,00	33,20	121,1	32,9	9,0	Område (V)	572725	6115819	
Søbo	Hovedgård	Jordløse	Sallinge	Assens	1	27,14	0	0,00	0	0,00	27,14	102,8	29,0	7,7	Område (V)	576544	6118408	
Jordløse	Landsby	Jordløse	Sallinge	Assens	21	155,60	4	2,09	7	0,00	157,69	703,3	58,0	13,0	3V (2/1)	573571	6117683	
Hattebæks Vandmølle	Hus(e)	Jordløse	Sallinge	Assens	0	0,00	2	1,75	0	0,00	1,75	5,3	0,4	0,1	Område (V)	573887	6114640	
Trunderup	Landsby	Jordløse	Sallinge	Assens	9	45,05	1	0,83	2	0,00	45,88	189,9	53,0	12,8	3V (2/1)	575129	6119717	
Jordløse Sogn	Sogn		Sallinge		32	260,99	7	4,67	9	0,00	265,66	1122,4	48,9	11,6				
Hvedholm	Hovedgård	Horne	Sallinge	Faaborg-Midtfyn	1	93,41	0	0,00	0	0,00	93,41	222,7	88,5	37,1	Område (V)	576115	6107216	
Dyreborg	Hus(e)	Horne	Sallinge	Faaborg-Midtfyn	0	0,00	7	2,48	0	0,19	2,67	6,8	8,8	3,4	Område (V)	577849	6103564	
Horne	Landsby	Horne	Sallinge	Faaborg-Midtfyn	60	416,85	18	3,64	15	0,00	420,49	1418,0	66,8	19,8	2V (4V 2/2)	574625	6107505	
Horne Mølle	Gård	Horne	Sallinge	Faaborg-Midtfyn	1	1,34	0	0,00	0	0,00	1,34	3,5	0,2	0,1	Område (V)	575240	6109809	
Bjerne	Landsby	Horne	Sallinge	Faaborg-Midtfyn	21	166,22	7	0,39	1	0,00	166,61	531,3	63,2	19,8	2V (4V 2/2)	575864	6106444	
Bøjden	Landsby	Horne	Sallinge	Faaborg-Midtfyn	17	111,06	12	1,51	1	0,00	112,57	356,6	65,9	20,8	2V (4V 2/2)	570435	6106744	
Horne Sogn	Sogn		Sallinge		100	788,88	44	8,02	17	0,19	797,09	2538,9	66,2	20,8				
Flintholm	Hovedgård	Hundstrup	Sallinge	Svendborg	1	16,98	0	0,00	0	0,00	16,98	25,3	4,5	3,0	Område (V)	591092	6108109	
Hundstrup	Landsby	Hundstrup	Sallinge	Svendborg	16	78,04	3	1,05	6	1,45	80,54	183,3	42,8	18,8	3V (2/1)	591353	6107207	
Mynderup	Landsby	Hundstrup	Sallinge	Svendborg	8	31,00	0	0,00	0	0,00	31,00	72,6	30,1	12,9	3V (2/1 +1)	592714	6106447	
Gundestrup	Landsby	Hundstrup	Sallinge	Svendborg	6	35,68	0	0,00	0	0,00	35,68	78,1	34,5	15,8	3V (2/1)	589928	6105956	
Eskebjerg	Gård	Hundstrup	Sallinge	Svendborg	1	2,98	0	0,00	0	0,00	2,98	6,6	15,6	7,0	Område (V)	589729	6108200	
Kaa Huset	Gård	Hundstrup	Sallinge	Svendborg	1	2,11	0	0,00	0	0,00	2,11	4,6	0,8	0,4	Område (V)	590275	6108104	1
Galtehus	Gård	Hundstrup	Sallinge	Svendborg	1	1,18	0	0,00	0	0,00	1,18	2,6	0,5	0,2	Område (V)	590268	6107945	
Elleskovs Mølle	Hus(e)	Hundstrup	Sallinge	Svendborg	0	0,00	1	0,09	0	0,00	0,09	0,2	0,0	0,0	Område (V)	590428	6106577	
Gundestrup Mølle	Hus(e)	Hundstrup	Sallinge	Svendborg	0	0,00	1	0,01	0	0,00	0,01	0,0	0,0	0,0	Område (V)	590022	6105971	
Hundstrup Sogn	Sogn		Sallinge		34	167,97	5	1,15	6	1,45	170,57	373,4	24,9	11,4				
Brobygård	Hovedgård	Sønder Broby	Sallinge	Faaborg-Midtfyn	1	43,34	0	0,00	0	0,00	43,34	92,7	30,9	14,5	Område (V)	580798	6120972	
Brobyværk Mølle	Gård	Sønder Broby	Sallinge	Faaborg-Midtfyn	1	1,00	0	0,00	0	0,00	1,00	2,1	0,3	0,1	Område (V)	580134	6121235	
Ølstedgård	Hovedgård	Sønder Broby	Sallinge	Faaborg-Midtfyn	1	18,91	0	0,00	0	0,00	18,91	41,1	49,1	22,6	Område (V)	583131	6122994	
Sønder Broby	Landsby	Sønder Broby	Sallinge	Faaborg-Midtfyn	11	121,57	6	1,71	10	0,00	123,28	280,1	38,8	17,1	3V (2/1)	580204	6121315	
Tørringe	Landsby	Sønder Broby	Sallinge	Faaborg-Midtfyn	9	72,57	3	1,28	3	0,00	73,85	146,2	42,5	21,5	3V (2/1)	580182	6120184	
Allerup	Landsby	Sønder Broby	Sallinge	Faaborg-Midtfyn	6	74,36	1	0,43	1	0,00	74,79	203,9	44,8	16,4	3V (2/1)	578443	6121625	
Ølsted	Landsby	Sønder Broby	Sallinge	Faaborg-Midtfyn	11	67,30	2	0,05	7	0,00	67,35	155,1	39,3	17,1	3V (2/1)	582835	6123135	
Sønder Broby Sogn	Sogn		Sallinge		40	399,05	12	3,47	21	0,00	402,52	921,2	40,1	17,5				
Lundegård	Hovedgård	Nørre Broby	Sallinge	Faaborg-Midtfyn	1	38,63	0	0,00	0	0,00	38,63	75,7	41,3	21,1	Område (V)	578888	6126068	

Navn	Type	Sogn	Herred	Kommune	Gårde	Gårde htk.	Huse m. jord	Huse htk.	Huse u. jord	Andet htk.	Htk. i alt	Dyrket areal	Ager (%)	Htk./ km2	Dyrknings-system	X-koor.	Y-koor.	Note
Nørre Broby	Landsby	Nørre Broby	Sallinge	Faaborg-Midtfyn	29	273,77	4	0,53	11	0,00	274,30	633,0	31,9	13,8	3V (2/1)	578372	6123870	
Vøjstrup	Landsby	Nørre Broby	Sallinge	Faaborg-Midtfyn	9	66,58	4	1,63	0	0,00	68,21	222,4	11,2	3,4	3V (2/1)	577142	6123116	
Ståby	Landsby	Nørre Broby	Sallinge	Faaborg-Midtfyn	9	97,58	2	0,05	0	0,00	97,63	252,1	56,5	21,9	3V (2/1)	581029	6123787	
Vittinge	Landsby	Nørre Broby	Sallinge	Faaborg-Midtfyn	6	34,07	8	1,77	6	0,00	35,84	151,2	37,4	8,9	3V (2/1)	580157	6126548	
Vittinge Mølle	Gård	Nørre Broby	Sallinge	Faaborg-Midtfyn	1	2,08	0	0,00	0	0,00	2,08	8,4	2,1	0,5	Område (V)	580001	6126438	
Tømmerholt	Gård	Nørre Broby	Sallinge	Faaborg-Midtfyn	1	4,89	0	0,00	0	0,00	4,89	10,1	2,5	1,2	Område (V)	580561	6127982	
Nørre Broby Sogn	Sogn		Sallinge		56	517,60	18	3,98	17	0,00	521,58	1353,0	44,8	17,3				
Avernakø	Landsby	Avernakø	Sallinge	Faaborg-Midtfyn	10	22,48	0	0,00	0	0,00	22,48	127,1	45,9	8,1	2V (2/2 +1)	580269	6098981	
Munke	Landsby	Avernakø	Sallinge	Faaborg-Midtfyn	5	23,55	0	0,00	0	0,00	23,55	81,9	70,9	20,4	2V (2/2 +1)	581354	6098065	
Korshavn	Landsby	Avernakø	Sallinge	Faaborg-Midtfyn	6	15,74	1	0,01	0	0,00	15,75	100,9	53,6	8,4	2V (2/2 +1)	584024	6096917	
Avernakø Sogn	Sogn		Sallinge		21	61,77	1	0,01	0	0,00	61,78	310,0	53,4	10,6				
Lyø	Landsby	Lyø	Sallinge	Faaborg-Midtfyn	24	86,65	1	0,53	0	0,00	87,18	396,2	64,7	14,2	2V (4V 2/2)	573555	6100125	
Lyø Sogn	Sogn		Sallinge		24	86,65	1	0,53	0	0,00	87,18	396,2	64,7	14,2				
Sallinge Herred	Herred				1052	7305,26	209	59,31	271	24,71	7389,28	21120,6	44,7	15,6				
Glorup	Hovedgård	Svindinge	Gudme	Nyborg	1	110,96	0	0,00	0	0,00	110,96	239,8	54,3	25,1	Område (V)	608676	6119140	
Anhof	Gård	Svindinge	Gudme	Nyborg	1	8,93	0	0,00	0	0,00	8,93	20,5	14,6	6,4	Område (V)	609777	6120668	
Svindinge	Landsby	Svindinge	Gudme	Nyborg	30	231,07	4	2,14	17	0,00	233,21	684,8	49,0	16,7	3V (2/1)	607379	6120264	
Rødemølle	Gård	Svindinge	Gudme	Nyborg	1	1,71	0	0,00	0	0,00	1,71	3,1	0,2	0,1	Område (V)	608479	6122216	
Lunde Mølle	Gård	Svindinge	Gudme	Nyborg	1	1,36	0	0,00	0	0,00	1,36	2,5	0,2	0,1	Område (V)	606424	6122608	
Af Lamdrup	Landsby	Svindinge	Gudme	Nyborg	6	29,10	2	0,17	0	0,00	29,27	85,1	56,5	19,5	3V (4V 2/1)	605746	6120209	63
Lamdrup Vandmølle	Gård	Svindinge	Gudme	Nyborg	1	2,39	0	0,00	0	0,00	2,39	5,2	3,5	1,6	Område (V)	605413	6120711	
Svindinge Sogn	Sogn		Gudme		41	385,52	6	2,31	17	0,00	387,83	1041,1	48,9	18,2				
Gislev	Landsby	Gislev	Gudme	Faaborg-Midtfyn	18	101,36	1	0,49	8	2,63	104,48	354,3	21,7	6,4	3V (2/1)	602206	6120478	
Kørum Kro	Hus(e)	Gislev	Gudme	Faaborg-Midtfyn	0	0,00	1	0,19	0	0,00	0,19	0,3	0,0	0,0	Område (V)	602279	6118965	1
Gislev Holme	Landsby	Gislev	Gudme	Faaborg-Midtfyn	18	96,56	6	0,36	5	0,00	96,92	287,4	17,6	5,9	3V (2/1)	601702	6119692	
Af Lamdrup	Landsby	Gislev	Gudme	Faaborg-Midtfyn	9	47,97	0	0,00	0	0,00	47,97	119,1	38,6	15,5	3V (4V 2/1)	605480	6120370	64
Sandager	Landsby	Gislev	Gudme	Faaborg-Midtfyn	17	85,26	0	0,00	4	1,07	86,33	266,4	33,1	10,7	3V (2/1)	599444	6119738	
Sandager Mølle	Hus(e)	Gislev	Gudme	Faaborg-Midtfyn	0	0,00	1	0,88	0	0,00	0,88	2,0	0,3	0,1	Område (V)	599372	6119668	2
Fjellerup	Landsby	Gislev	Gudme	Faaborg-Midtfyn	7	29,01	2	0,47	1	0,00	29,48	129,5	48,5	11,0	3V (2/1)	600187	6120949	
Ravndrup	Landsby	Gislev	Gudme	Faaborg-Midtfyn	6	36,11	1	0,78	0	0,00	36,89	92,3	27,5	11,0	3V (2/1)	601031	6119542	
Gislev Sogn	Sogn		Gudme		75	396,27	12	3,17	18	3,70	403,14	1251,5	37,4	12,0				
Boltinggård	Hovedgård	Ringe	Gudme	Faaborg-Midtfyn	1	50,13	6	2,96	0	0,00	53,09	96,2	23,6	13,0	Område (V)	592217	6119748	
Lammehave	Hovedgård	Ringe	Gudme	Faaborg-Midtfyn	1	19,93	0	0,00	0	0,00	19,93	43,5	17,2	7,9	Område (V)	594188	6124759	
Rynkebygård	Hovedgård	Ringe	Gudme	Faaborg-Midtfyn	1	20,86	0	0,00	0	0,00	20,86	46,9	34,5	15,4	Område (V)	592338	6124114	
Ringe	Landsby	Ringe	Gudme	Faaborg-Midtfyn	9	72,21	3	0,97	0	1,65	74,83	186,2	58,5	23,5	Alsæd 2V	593875	6121991	
Brangstrup	Landsby	Ringe	Gudme	Faaborg-Midtfyn	9	50,32	0	0,00	0	0,00	50,32	157,5	44,6	14,3	Alsæd 2V	595552	6120857	

Navn	Type	Sogn	Herred	Kommune	Gårde	Gårde htk.	Huse m. jord	Huse htk.	Huse u. jord	Andet htk.	Htk. i alt	Dyrket areal	Ager (%)	Htk./ km2	Dyrknings-system	X-koor.	Y-koor.	Note
Kellerup	Landsby	Ringe	Gudme	Faaborg-Midtfyn	5	26,99	3	0,55	0	0,00	27,54	73,2	40,9	15,4	3V (2/1)	593875	6120633	
Volstrup	Landsby	Ringe	Gudme	Faaborg-Midtfyn	9	42,28	1	0,19	0	0,00	42,47	123,3	33,4	11,5	3V (2/1)	595240	6117622	
Bolteskov	Landsby	Ringe	Gudme	Faaborg-Midtfyn	5	19,36	0	0,00	0	0,00	19,36	81,2	50,6	12,1	3V (2/1)	591919	6122437	
Boltinge	Landsby	Ringe	Gudme	Faaborg-Midtfyn	3	27,68	0	0,00	0	0,00	27,68	69,3	34,5	13,8	3V (4V 2/1)	592351	6121049	
Sødinge	Landsby	Ringe	Gudme	Faaborg-Midtfyn	18	100,45	4	0,44	0	0,00	100,89	191,1	38,6	20,4	Alsæd 2V	595668	6123887	
Rynkeby	Landsby	Ringe	Gudme	Faaborg-Midtfyn	18	95,76	5	0,64	2	0,00	96,40	223,8	38,8	16,7	Alsæd 2V	593351	6123564	
Ringe Sogn	Sogn		Gudme		79	525,97	22	5,75	2	1,65	533,37	1292,3	37,5	15,5				
Oure	Landsby	Oure	Gudme	Svendborg	24	148,51	3	0,34	6	0,49	149,34	540,6	54,5	15,1	3V (2/1)	610042	6109675	
Albjerg	Landsby	Oure	Gudme	Svendborg	15	91,40	1	0,02	8	0,00	91,42	318,4	55,4	15,9	3V (2/1)	609485	6110609	
Knarreborg Mølle	Gård	Oure	Gudme	Svendborg	1	3,29	0	0,00	0	0,00	3,29	7,6	0,8	0,3	Område (V)	613140	6110374	
Oure Sogn	Sogn		Gudme		40	243,20	4	0,36	14	0,49	244,05	866,6	55,3	15,6				
Tiselholt	Hovedgård	Vejstrup	Gudme	Svendborg	1	18,03	0	0,00	0	0,00	18,03	37,8	24,9	11,9	Område (V)	611844	6107153	
Vejstrupgård	Hovedgård	Vejstrup	Gudme	Svendborg	1	22,77	0	0,00	0	0,00	22,77	51,4	5,9	2,6	3V (2/1)	608864	6107617	
Vejstrup	Landsby	Vejstrup	Gudme	Svendborg	30	163,90	7	1,62	1	0,00	165,52	414,9	47,9	19,1	3V (2/1)	609268	6107833	
Vejstrup Sogn	Sogn		Gudme		32	204,70	7	1,62	1	0,00	206,32	504,1	53,9	22,1				
Øksendrup	Landsby	Øksendrup	Gudme	Nyborg	26	150,77	4	1,21	4	1,98	153,96	311,9	42,1	20,8	3V (2/1)	610290	6120632	
Tangå	Dobbeltgd.	Øksendrup	Gudme	Nyborg	2	20,44	0	0,00	1	0,00	20,44	42,0	5,7	2,8	Område (V)	610261	6121630	
Tangå Mølle	Gård	Øksendrup	Gudme	Nyborg	1	1,82	0	0,00	0	0,00	1,82	4,9	43,3	16,2	Område (V)	610254	6121782	
Øksendrup Sogn	Sogn		Gudme		29	173,03	4	1,21	5	1,98	176,22	358,8	47,7	23,4				
Tøjstrup	Hovedgård	Ryslinge	Gudme	Faaborg-Midtfyn	1	20,52	0	0,00	0	0,00	20,52	45,9	38,7	17,3	Område (V)	596698	6123860	
Krumstrup	Hovedgård	Ryslinge	Gudme	Faaborg-Midtfyn	1	37,67	0	0,00	0	0,00	37,67	76,7	38,8	19,1	Område (V)	596851	6120335	
Ryslinge	Landsby	Ryslinge	Gudme	Faaborg-Midtfyn	16	67,58	3	0,29	6	1,14	69,01	320,6	45,4	9,8	3V (5V 2/1)	597939	6122981	
Lørup	Landsby	Ryslinge	Gudme	Faaborg-Midtfyn	12	84,41	1	0,72	3	0,00	85,13	235,9	48,9	17,7	Alsæd 2V	596416	6120699	
Ryslinge Sogn	Sogn		Gudme		30	210,18	4	1,01	9	1,14	212,33	679,2	45,1	14,1				
Mullerup	Hovedgård	Gudbjerg	Gudme	Svendborg	1	38,93	0	0,00	0	0,00	38,93	64,1	14,4	8,8	Område (V)	603988	6114931	
Brændeskov	Hovedgård	Gudbjerg	Gudme	Svendborg	1	12,20	1	0,22	0	0,00	12,42	26,5	7,3	3,4	Område (V)	602621	6109212	
Gudbjerg	Landsby	Gudbjerg	Gudme	Svendborg	21	107,13	2	0,63	6	0,00	107,76	409,6	34,6	9,1	3V (5V 2/1)	606082	6113210	
Gudbjerg Mølle	Hus(e)	Gudbjerg	Gudme	Svendborg	0	0,00	1	0,42	0	0,00	0,42	3,6	0,3	0,0	Område (V)	605721	6113473	
Ellerup	Landsby	Gudbjerg	Gudme	Svendborg	24	117,17	0	0,00	9	0,00	117,17	456,6	37,1	9,5	3V (2/1)	605671	6114784	
Lakkendrup	Landsby	Gudbjerg	Gudme	Svendborg	14	56,69	0	0,00	2	0,00	56,69	196,2	28,8	8,3	3V (2/1)	605655	6111054	
Brenderup	Landsby	Gudbjerg	Gudme	Svendborg	7	36,67	0	0,00	0	0,00	36,67	141,3	29,0	7,5	3V (2/1)	605781	6116593	
Gudbjerg Sogn	Sogn		Gudme		68	368,79	4	1,27	17	0,00	370,06	1297,9	29,6	8,4				
Brudager	Landsby	Brudager	Gudme	Svendborg	18	122,18	3	2,01	0	0,02	124,21	298,4	30,6	12,7	3V (2/1)	606789	6109024	
Brudager Sogn	Sogn		Gudme		18	122,18	3	2,01	0	0,02	124,21	298,4	30,6	12,7				
Broholm	Hovedgård	Gudme	Gudme	Svendborg	1	49,22	0	0,00	0	0,00	49,22	105,6	68,1	31,7	Område (V)	610113	6111434	
Gudme	Landsby	Gudme	Gudme	Svendborg	34	224,98	1	0,94	8	0,00	225,92	495,0	48,6	22,2	3V (2/1)	608682	6112746	

Navn	Type	Sogn	Herred	Kommune	Gårde	Gårde htk.	Huse m. jord	Huse htk.	Huse u. jord	Andet htk.	Htk. i alt	Dyrket areal	Ager (%)	Htk./ km2	Dyrknings-system	X-koor.	Y-koor.	Note
Galdbjerg	Landsby	Gudme	Gudme	Svendborg	13	95,06	0	0,00	2	1,51	96,57	203,7	48,7	23,1	3V (5V 2/1)	608233	6114748	
Gudme Sogn	Sogn		Gudme		48	369,26	1	0,94	10	1,51	371,71	804,2	50,6	23,4				
Hesselagergård	Hovedgård	Hesselager	Gudme	Svendborg	1	44,72	0	0,00	0	0,00	44,72	85,6	29,8	15,6	Område (V)	612331	6113851	
Vormarkgård	Hovedgård	Hesselager	Gudme	Svendborg	1	35,97	0	0,00	0	0,00	35,97	62,0	6,0	3,5	Område (V)	611598	6117015	2
Hesselager	Landsby	Hesselager	Gudme	Svendborg	38	296,90	1	0,65	8	0,00	297,55	600,3	55,8	27,7	3V (2/1)	611264	6115941	
Hesselager Mølle	Hus(e)	Hesselager	Gudme	Svendborg	0	0,00	1	0,50	0	0,00	0,50	0,8	0,1	0,0	Område (V)	610879	6115827	
Vormark	Landsby	Hesselager	Gudme	Svendborg	25	231,70	0	0,00	4	0,00	231,70	453,4	44,2	22,6	3V (2/1)	611697	6117288	
Fiskerholt	Hus(e)	Hesselager	Gudme	Svendborg	0	0,00	2	1,61	0	0,00	1,61	3,4	10,4	5,0	Område (V)	614765	6119957	
Revsøre	Landsby	Hesselager	Gudme	Svendborg	3	11,50	2	0,68	0	0,00	12,18	24,2	32,4	16,3	Alsæd 1V	614632	6119638	
Boholt	Landsby	Hesselager	Gudme	Svendborg	4	22,11	0	0,00	0	0,00	22,11	44,0	32,7	16,5	Alsæd 1V	613718	6120463	
Bøsøre	Landsby	Hesselager	Gudme	Svendborg	5	8,55	0	0,00	0	0,00	8,55	16,5	30,0	15,5	Alsæd 1V	614799	6117471	
Hesselager Sogn	Sogn		Gudme		77	651,45	6	3,44	12	0,00	654,89	1290,2	47,9	24,3				
Rygård	Hovedgård	Langå	Gudme	Nyborg	1	27,99	0	0,00	0	0,00	27,99	72,2	22,3	8,7	Område (V)	608210	6117545	
Langå	Landsby	Langå	Gudme	Nyborg	33	113,39	7	1,64	3	0,02	115,05	432,1	59,2	15,8	3V (2/1)	609713	6117840	
Langå Sogn	Sogn		Gudme		34	141,38	7	1,64	3	0,02	143,04	504,2	47,9	13,6				
Gudme Herred	Herred				571	3791,93	80	24,73	108	10,51	3827,17	10188,4	41,8	15,7				
Dalby	Landsby	Dalby	Hindsholm B.	Kerteminde	16	110,56	4	1,12	0	0,00	111,68	241,1	57,8	26,8	3V (2/1)	604675	6153605	
Mosegård	Gård	Dalby	Hindsholm B.	Kerteminde	1	13,63	0	0,00	0	0,00	13,63	37,6	58,8	21,3	Område (V)	604715	6152931	
Hersnap	Landsby	Dalby	Hindsholm B.	Kerteminde	18	112,39	1	0,32	0	0,00	112,71	222,1	52,9	26,8	3V (2/1)	605758	6154073	
Birkebjerg	Dobbeltgd.	Dalby	Hindsholm B.	Kerteminde	2	18,78	0	0,00	0	0,00	18,78	41,5	50,6	22,9	Område (V)	605894	6152776	
Dalby Sogn	Sogn		Hindsholm B.		37	255,36	5	1,44	0	0,00	256,80	542,2	55,2	26,1				
Mesinge	Landsby	Mesinge	Hindsholm B.	Kerteminde	11	103,07	6	1,87	8	0,00	104,94	214,4	20,3	9,9	3V (2/1 +1)	604094	6151838	
Midskov	Landsby	Mesinge	Hindsholm B.	Kerteminde	15	78,59	12	5,60	0	0,03	84,22	164,5	15,6	8,0	3V (2/1 +1)	601935	6153095	
Tårup	Landsby	Mesinge	Hindsholm B.	Kerteminde	10	83,40	1	0,07	0	0,00	83,47	158,1	48,2	25,5	3V (2/1)	603789	6149033	
Salby	Landsby	Mesinge	Hindsholm B.	Kerteminde	20	160,53	3	0,36	3	0,00	160,89	265,9	52,8	32,0	3V (2/1)	604921	6150944	
Mesinge Sogn	Sogn		Hindsholm B.		56	425,59	22	7,90	11	0,03	433,52	803,0	42,5	23,0				
Martofte	Landsby	Stubberup	Hindsholm B.	Kerteminde	21	131,65	11	1,17	6	0,01	132,83	292,5	36,6	16,6	3V (2/1)	604554	6156882	154
Stubberup	Landsby	Stubberup	Hindsholm B.	Kerteminde	5	35,91	0	0,00	3	1,02	36,93	83,4	55,7	24,7	3V (2/1)	605468	6155484	
Langø	Landsby	Stubberup	Hindsholm B.	Kerteminde	6	35,04	1	0,24	0	0,00	35,28	67,9	25,6	13,3	Indelukke	601615	6158697	
Scheelenborg	Hovedgård	Stubberup	Hindsholm B.	Kerteminde	1	175,84	0	0,00	0	0,00	175,84	331,4	41,5	22,0	Område (V)	603919	6155525	154
Grønlund	Gård	Stubberup	Hindsholm B.	Kerteminde	1	17,71	0	0,00	0	0,00	17,71	44,5	7,4	2,9	Område (V)	603444	6159281	
Egense	Dobbeltgd.	Stubberup	Hindsholm B.	Kerteminde	2	15,26	0	0,00	0	0,00	15,26	24,0	27,3	17,3	Alsæd 1V	602923	6157894	
Bogensø	Landsby	Stubberup	Hindsholm B.	Kerteminde	4	23,14	0	0,00	0	0,00	23,14	56,7	39,7	16,2	Alsæd 1V	602492	6155276	
Nordskov	Landsby	Stubberup	Hindsholm B.	Kerteminde	10	62,40	7	1,61	1	0,05	64,06	124,1	42,7	22,0	Alsæd 1V	602520	6162453	
Stubberup Sogn	Sogn		Hindsholm B.		50	496,95	19	3,02	10	1,08	501,05	1024,5	43,8	21,4				
Måle	Landsby	Viby	Hindsholm B.	Kerteminde	18	86,60	6	4,31	5	0,00	90,91	179,2	55,4	28,1	3V (2/1)	608454	6151037	

Tabel 1

Navn	Type	Sogn	Herred	Kommune	Gårde	Gårde htk.	Huse m. jord	Huse htk.	Huse u. jord	Andet htk.	Htk. i alt	Dyrket areal	Ager (%)	Htk./ km2	Dyrknings-system	X-koor.	Y-koor.	Note
Viby	Landsby	Viby	Hindsholm B.	Kerteminde	22	96,65	0	0,00	4	0,00	96,65	189,3	58,5	29,9	3V (2/1)	606517	6151503	
Viby Mølle	Hus(e)	Viby	Hindsholm B.	Kerteminde	0	0,00	1	0,06	0	0,00	0,06	0,1	0,0	0,0	Område (V)	606190	6151349	
Hverringe	Hovedgård	Viby	Hindsholm B.	Kerteminde	1	47,21	0	0,00	0	0,00	47,21	105,2	9,3	4,2	Område (V)	607418	6149474	
Under Hverringe	Gård	Viby	Hindsholm B.	Kerteminde	1	4,55	9	2,76	0	0,00	7,31	16,7	1,5	0,6	Område (V)	607466	6149206	2
Løkkegård	Gård	Viby	Hindsholm B.	Kerteminde	1	9,29	0	0,00	0	0,00	9,29	53,7	4,7	0,8	Område (V)	608535	6151855	
Skovhuse	Gård	Viby	Hindsholm B.	Kerteminde	1	3,68	1	0,14	0	0,00	3,82	9,3	0,8	0,3	Område (V)	607197	6150247	2
Romsø	Gård	Viby	Hindsholm B.	Kerteminde	1	5,63	0	0,00	0	0,00	5,63	9,1	8,6	5,3	Område (V)	612643	6153434	
Stavre	Dobbeltdg.	Viby	Hindsholm B.	Kerteminde	2	8,88	0	0,00	0	0,00	8,88	29,2	27,9	8,5	Område (V)	609908	6149565	2
Broløkke	Hovedgård	Viby	Hindsholm B.	Kerteminde	1	45,93	0	0,00	0	0,00	45,93	112,9	36,3	14,8	Område (V)	606978	6149333	
Kikkenborg	Gård	Viby	Hindsholm B.	Kerteminde	1	1,09	0	0,00	0	0,00	1,09	2,5	0,8	0,4	Område (V)	606056	6147978	
Viby Sogn	Sogn		Hindsholm B.		49	309,51	17	7,27	9	0,00	316,78	707,2	30,7	13,8				
Hindsholm Birk	Herred				192	1487,41	63	19,63	30	1,11	1508,15	3076,9	41,0	20,1				
Hjallese	Landsby	Dalum	Odense	Odense	21	206,68	3	1,01	2	0,00	207,69	466,8	55,6	24,7	3V (2/1)	587874	6135336	
Christiansdal	Hovedgård	Dalum	Odense	Odense	1	109,33	0	0,00	0	0,00	109,33	265,8	75,8	31,2	Område (V)	587106	6136081	
Dalum Præstegård	Gård	Dalum	Odense	Odense	1	4,79	0	0,00	0	0,00	4,79	6,5	1,8	1,4	Område (V)	587250	6136177	
Christiansdal Mølle	Gård	Dalum	Odense	Odense	1	3,94	0	0,00	0	0,00	3,94	4,4	1,3	1,1	Område (V)	587335	6135873	
Dalum Sogn	Sogn		Odense		24	324,74	3	1,01	2	0,00	325,75	743,4	62,5	27,4				
Sanderum	Landsby	Sanderum	Odense	Odense	18	192,01	3	0,72	5	0,00	192,73	566,7	66,5	22,6	3V (2/1)	584305	6136599	
Højme	Landsby	Sanderum	Odense	Odense	16	150,40	2	0,70	0	0,00	151,10	381,9	61,1	24,2	3V (2/1)	583679	6135414	
Elmelund	Landsby	Sanderum	Odense	Odense	14	70,78	0	0,00	5	0,00	70,78	206,9	65,0	22,2	3V (2/1)	582834	6138041	
Ravnebjerg	Landsby	Sanderum	Odense	Odense	12	62,83	1	0,11	1	0,00	62,94	247,5	50,4	12,8	3V (2/1)	580209	6137633	
Bøllemose	Gård	Sanderum	Odense	Odense	1	10,60	0	0,00	0	0,00	10,60	25,4	28,4	11,8	Område (V)	578523	6137780	
Hesbjerg	Gård	Sanderum	Odense	Odense	1	13,58	0	0,00	0	0,00	13,58	32,0	19,9	8,4	Område (V)	577307	6137485	2
Vosemose	Gård	Sanderum	Odense	Odense	1	5,73	0	0,00	0	0,00	5,73	16,6	9,3	3,2	Område (V)	578736	6136007	
Knudstrup	Gård	Sanderum	Odense	Odense	1	9,26	0	0,00	0	0,00	9,26	31,2	17,5	5,2	Område (V)	580195	6136089	
Grynborg	Gård	Sanderum	Odense	Odense	1	5,23	0	0,00	0	0,00	5,23	15,5	26,7	9,0	Område (V)	578282	6137629	
Dyrup	Gård	Sanderum	Odense	Odense	1	9,88	0	0,00	0	0,00	9,88	22,3	20,4	9,1	Område (V)	585771	6134746	
Sanderum Sogn	Sogn		Odense		66	530,30	6	1,53	11	0,00	531,83	1546,1	53,6	18,4				
Stenløse	Landsby	Stenløse	Odense	Odense	9	59,87	0	0,00	3	0,00	59,87	179,8	51,9	17,3	3V (2/1)	586248	6133377	
Lundsgård	Gård	Stenløse	Odense	Odense	1	9,34	0	0,00	0	0,00	9,34	27,1	7,8	2,7	Område (V)	586736	6133323	
Volderslev	Landsby	Stenløse	Odense	Odense	17	141,45	9	0,16	1	0,00	141,61	288,4	60,7	29,8	3V (2/1)	588497	6132633	
Svenstrup	Landsby	Stenløse	Odense	Odense	6	68,14	0	0,00	0	0,59	68,73	167,6	62,2	25,5	3V (4V 2/1)	585316	6133272	
Lindved	Hovedgård	Stenløse	Odense	Odense	1	16,22	0	0,00	0	0,00	16,22	33,5	31,7	15,3	Område (V)	590151	6133876	
Stenløse Sogn	Sogn		Odense		34	295,02	9	0,16	4	0,59	295,77	696,5	58,2	24,7				
Fangel	Landsby	Fangel	Odense	Odense	34	216,29	0	0,00	9	0,09	216,38	815,1	55,8	14,8	3V (4V 2/1)	583631	6130282	
Fangel Sogn	Sogn		Odense		34	216,29	0	0,00	9	0,09	216,38	815,1	55,8	14,8				

Navn	Type	Sogn	Herred	Kommune	Gårde	Gårde htk.	Huse m. jord	Huse htk.	Huse u. jord	Andet htk.	Htk. i alt	Dyrket areal	Ager (%)	Htk./ km2	Dyrknings-system	X-koor.	Y-koor.	Note
Brændekilde	Landsby	Brændekilde	Odense	Odense	20	127,87	1	0,38	4	0,00	128,25	508,2	64,3	16,2	3V (5V 2/1)	580499	6134234	
Store Stærmosse	Gård	Brændekilde	Odense	Odense	1	14,40	0	0,00	0	0,00	14,40	46,4	49,8	15,5	Område (V)	577705	6135199	
Brændekilde Sogn	Sogn		Odense		21	142,27	1	0,38	4	0,00	142,65	554,6	62,8	16,1				
Bellinge	Landsby	Bellinge	Odense	Odense	21	179,01	3	0,46	8	0,00	179,47	639,1	72,7	20,4	3V (5V 2/1)	583534	6132884	
Dannesbo	Gård	Bellinge	Odense	Odense	1	12,49	0	0,00	0	0,00	12,49	59,9	68,8	14,4	Område (V)	580072	6130982	
Borreby Mølle	Gård	Bellinge	Odense	Odense	1	5,97	0	0,00	0	0,00	5,97	19,7	15,9	4,8	Område (V)	581885	6130794	
Borrebygård	Gård	Bellinge	Odense	Odense	1	5,93	0	0,00	0	0,00	5,93	32,4	26,2	4,8	Område (V)	581822	6130791	
Bellinge Sogn	Sogn		Odense		24	203,40	3	0,46	8	0,00	203,86	751,0	68,9	18,7				
Verninge	Landsby	Verninge	Odense	Assens	18	99,46	4	1,16	4	0,00	100,62	313,3	47,7	15,3	3V (2/1)	576998	6127998	
Langsted	Landsby	Verninge	Odense	Assens	15	69,33	1	0,46	2	0,00	69,79	222,0	40,2	12,6	3V (2/1)	575336	6126562	
Langsted Mølle	Hus(e)	Verninge	Odense	Assens	0	0,00	1	0,21	0	0,00	0,21	0,2	0,0	0,0	Område (V)	575979	6126249	
Hjelmerup	Landsby	Verninge	Odense	Assens	7	47,57	0	0,00	0	0,00	47,57	178,7	48,5	12,9	3V (4V 2/1)	578972	6128157	
Solevad	Dobbeltgd.	Verninge	Odense	Assens	2	14,16	1	0,79	0	0,00	14,95	83,5	36,2	6,5	Område (V)	580836	6129324	
Nårup	Landsby	Verninge	Odense	Assens	12	71,15	1	0,94	3	3,39	75,48	212,4	28,0	10,0	2V (2/2)	573536	6129339	
Bregnemose	Landsby	Verninge	Odense	Assens	8	40,10	1	0,17	0	0,00	40,27	127,8	55,8	17,6	3V uregel.	573883	6126843	
Skovsbo	Gård	Verninge	Odense	Assens	1	12,13	0	0,00	0	0,00	12,13	41,5	52,9	15,5	Område (V)	573610	6127880	
Voldsgård	Gård	Verninge	Odense	Assens	1	8,52	0	0,00	0	0,00	8,52	42,8	18,5	3,7	Område (V)	581975	6130705	
Verninge Sogn	Sogn		Odense		64	362,42	9	3,73	9	3,39	369,54	1222,2	42,5	12,9				
Brylle	Landsby	Brylle	Odense	Assens	25	198,58	2	0,56	5	0,00	199,14	622,4	72,3	23,1	3V (4V 2/1)	579176	6131523	
Render	Landsby	Brylle	Odense	Assens	8	56,04	6	1,81	2	0,00	57,85	199,9	48,8	14,1	3V (2/1)	579105	6133781	
Gundestrup	Landsby	Brylle	Odense	Assens	4	17,45	1	0,39	0	0,00	17,84	59,9	60,5	18,0	3V (2/1)	578276	6132433	
Skræppenborg	Gård	Brylle	Odense	Assens	1	6,11	0	0,00	0	0,00	6,11	26,0	8,0	1,9	Område (V)	577599	6134584	
Lille Stærmosse	Gård	Brylle	Odense	Assens	1	13,34	0	0,00	0	0,00	13,34	35,5	11,0	4,1	Område (V)	577489	6135121	
Broholm	Gård	Brylle	Odense	Assens	1	11,34	0	0,00	0	0,00	11,34	54,6	25,6	5,3	Område (V)	575666	6135036	
Tobo	Gård	Brylle	Odense	Assens	1	14,50	0	0,00	0	0,00	14,50	47,9	37,3	11,3	Område (V)	576483	6134443	
Lille Appe	Gård	Brylle	Odense	Assens	1	6,99	0	0,00	0	0,00	6,99	19,7	6,1	2,2	Område (V)	576960	6133752	
Brunsvig	Gård	Brylle	Odense	Assens	1	2,61	0	0,00	0	0,00	2,61	8,8	2,7	0,8	Område (V)	577768	6133214	
Skavenborg	Gård	Brylle	Odense	Assens	1	2,56	0	0,00	0	0,00	2,56	10,7	3,3	0,8	Område (V)	577680	6132995	
Nyrnberg	Gård	Brylle	Odense	Assens	1	1,72	0	0,00	0	0,00	1,72	4,9	1,5	0,5	Område (V)	577355	6132931	
Vittenberg	Hus(e)	Brylle	Odense	Assens	0	0,00	1	0,86	0	0,00	0,86	2,1	0,6	0,3	Område (V)	577357	6133159	
Edsbjerg	Gård	Brylle	Odense	Assens	1	3,42	1	0,01	0	0,00	3,43	10,0	3,1	1,1	Område (V)	577136	6132797	
Leipzig	Hus(e)	Brylle	Odense	Assens	0	0,00	0	0,00	1	0,00	0,00	0,0	0,0	0,0	Område (V)	577491	6133814	
Brylle Sogn	Sogn		Odense		46	334,66	11	3,63	8	0,00	338,29	1102,4	54,2	16,6				
Paarup	Landsby	Paarup	Odense	Odense	4	24,39	1	0,22	3	0,00	24,61	63,9	12,8	4,9	3V uregel.	583209	6140951	
Snestrup	Landsby	Paarup	Odense	Odense	7	48,30	1	0,08	0	0,00	48,38	112,0	22,5	9,7	3V uregel.	584373	6141551	
Tårup	Landsby	Paarup	Odense	Odense	5	43,30	0	0,00	0	0,00	43,30	94,7	19,0	8,7	3V uregel.	585592	6141199	

Tabel 1

Navn	Type	Sogn	Herred	Kommune	Gårde	Gårde htk.	Huse m. jord	Huse htk.	Huse u. jord	Andet htk.	Htk. i alt	Dyrket areal	Ager (%)	Htk./ km2	Dyrknings-system	X-koor.	Y-koor.	Note
Stegsted	Landsby	Paarup	Odense	Odense	7	54,32	0	0,00	0	0,00	54,32	129,0	53,5	22,5	3V (2/1)	582790	6140008	
Villestofte	Landsby	Paarup	Odense	Odense	14	86,32	3	0,19	3	0,00	86,51	158,1	30,9	16,9	V uregel.	582578	6141908	
Munkerud Gårde	Dobbeltgd.	Paarup	Odense	Odense	2	18,91	1	0,93	0	0,00	19,84	39,7	35,3	17,6	Område (V)	582213	6140232	
Krogshøj	Gård	Paarup	Odense	Odense	1	7,39	0	0,00	0	0,00	7,39	23,6	20,9	6,6	Område (V)	581839	6139358	2
Ellegård	Gård	Paarup	Odense	Odense	1	11,15	0	0,00	0	0,00	11,15	26,5	32,5	13,6	Område (V)	582771	6138570	
Paarup Sogn	Sogn		Odense		41	294,08	6	1,42	6	0,00	295,50	647,4	44,8	20,4				
Tommerup	Landsby	Tommerup	Odense	Assens	28	159,83	1	0,89	26	0,00	160,72	597,9	29,7	8,0	V uregel.	576908	6131177	
Store Appe	Gård	Tommerup	Odense	Assens	1	8,05	0	0,00	0	0,00	8,05	26,4	21,9	6,7	Område (V)	576082	6133504	
Bågegård	Gård	Tommerup	Odense	Assens	1	7,72	0	0,00	0	0,00	7,72	17,6	7,9	3,5	Område (V)	574817	6134412	
Skelhus	Gård	Tommerup	Odense	Assens	1	2,43	0	0,00	0	0,00	2,43	7,4	3,3	1,1	Område (V)	574328	6135298	
Tallerupgård	Gård	Tommerup	Odense	Assens	1	9,51	0	0,00	0	0,00	9,51	21,2	1,1	0,5	Område (V)	575264	6133659	
Holmehave	Gård	Tommerup	Odense	Assens	1	8,45	0	0,00	0	0,00	8,45	20,9	39,1	15,8	Område (V)	577260	6129029	
Tommerup Sogn	Sogn		Odense		33	195,99	1	0,89	26	0,00	196,88	691,4	28,7	8,2				
Højbjerg	Landsby	Ubberud	Odense	Odense	4	19,11	0	0,00	0	0,00	19,11	52,1	38,0	14,0	V uregel.	578378	6141283	
Store Ubberud	Landsby	Ubberud	Odense	Odense	5	24,45	2	0,05	2	0,00	24,50	76,5	35,9	11,5	2V (4V 2/2)	579674	6139623	
Lille Ubberud	Landsby	Ubberud	Odense	Odense	3	3,73	5	2,84	0	0,00	6,57	17,3	18,4	7,0	2V (4V 2/2)	580341	6139426	
Troelse	Landsby	Ubberud	Odense	Odense	3	24,49	0	0,00	0	0,00	24,49	48,3	17,8	9,0	V uregel.	578268	6140349	
Øster Bisbjerg	Gård	Ubberud	Odense	Odense	1	2,73	0	0,00	0	0,00	2,73	7,9	5,0	1,7	Område (V)	576826	6138316	
Lille Bisbjerg	Gård	Ubberud	Odense	Odense	1	4,56	0	0,00	0	0,00	4,56	16,7	10,6	2,9	Område (V)	576539	6138267	
Dyredgård	Gård	Ubberud	Odense	Odense	1	5,60	0	0,00	0	0,00	5,60	17,2	42,1	13,7	Område (V)	575395	6136774	
Lille Hesbjerg	Gård	Ubberud	Odense	Odense	1	6,11	0	0,00	0	0,00	6,11	21,1	18,2	5,3	Område (V)	576717	6137104	
Store Hesbjerg	Gård	Ubberud	Odense	Odense	1	3,11	0	0,00	0	0,00	3,11	12,5	7,8	1,9	Område (V)	577266	6137481	
Ernebjerg	Gård	Ubberud	Odense	Odense	1	8,55	0	0,00	0	0,00	8,55	23,9	26,9	9,6	Område (V)	575880	6136533	
Grevehuset	Gård	Ubberud	Odense	Odense	1	1,09	0	0,00	0	0,00	1,09	3,7	3,7	1,1	Område (V)	575970	6138247	
Korsebjerggård	Gård	Ubberud	Odense	Odense	1	5,19	0	0,00	0	0,00	5,19	24,0	23,7	5,1	Område (V)	576376	6138941	
Korsebjergghus	Gård	Ubberud	Odense	Odense	1	1,80	0	0,00	0	0,00	1,80	5,2	5,1	1,8	Område (V)	576360	6138867	2
Husemose	Gård	Ubberud	Odense	Odense	1	9,07	0	0,00	0	0,00	9,07	27,0	22,5	7,6	Område (V)	576786	6139382	
Teglgård	Gård	Ubberud	Odense	Odense	1	4,72	0	0,00	0	0,00	4,72	12,2	10,2	3,9	Område (V)	577232	6139823	
Gundersø Gårde	Dobbeltgd.	Ubberud	Odense	Odense	2	7,98	0	0,00	0	0,00	7,98	30,6	11,3	2,9	Område (V)	577779	6139306	
Ryggemosegård	Gård	Ubberud	Odense	Odense	1	3,55	0	0,00	0	0,00	3,55	11,0	17,9	5,8	Område (V)	577473	6141347	
Spedsbjerg	Gård	Ubberud	Odense	Odense	1	6,26	0	0,00	0	0,00	6,26	25,5	23,2	5,7	Område (V)	577929	6138634	
Kalørgård	Gård	Ubberud	Odense	Odense	1	2,94	0	0,00	0	0,00	2,94	13,0	20,8	4,7	Område (V)	580009	6141213	
Tanggård	Gård	Ubberud	Odense	Odense	1	8,50	0	0,00	0	0,00	8,50	23,3	9,7	3,5	Område (V)	581336	6140037	
Store Ejlstrup	Dobbeltgd.	Ubberud	Odense	Odense	2	12,71	0	0,00	0	0,00	12,71	32,2	13,4	5,3	Område (V)	580339	6140820	
Lille Ejlstrup	Gård	Ubberud	Odense	Odense	1	6,15	0	0,00	0	0,00	6,15	19,6	8,2	2,6	Område (V)	580259	6140241	
Dyregravvæde	Gård	Ubberud	Odense	Odense	1	7,83	0	0,00	0	0,00	7,83	17,7	17,8	7,9	Område (V)	576453	6140454	

Navn	Type	Sogn	Herred	Kommune	Gårde	Gårde htk.	Huse m. jord	Huse htk.	Huse u. jord	Andet htk.	Htk. i alt	Dyrket areal	Ager (%)	Htk./ km2	Dyrknings-system	X-koor.	Y-koor.	Note
Vejrup	Gård	Ubberud	Odense	Odense	1	17,02	0	0,00	0	0,00	17,02	71,3	39,6	9,5	Område (V)	581164	6138590	
Vejruplund	Gård	Ubberud	Odense	Odense	1	1,51	0	0,00	0	0,00	1,51	5,3	2,9	0,8	Område (V)	580674	6139100	
Dyrlevhuset	Gård	Ubberud	Odense	Odense	1	1,38	0	0,00	0	0,00	1,38	7,0	20,2	4,0	Område (V)	580197	6138491	2
Ravnebjerghus	Gård	Ubberud	Odense	Odense	1	2,98	0	0,00	0	0,00	2,98	11,0	31,7	8,6	Område (V)	580075	6138501	2
Radby	Dobbeltgd.	Ubberud	Odense	Odense	2	3,00	2	1,52	0	0,00	4,52	14,8	9,5	2,9	Område (V)	576786	6138078	
Ubberud Sogn	Sogn		Odense		42	206,12	9	4,41	2	0,00	210,53	647,9	29,8	9,7				
Trøstrup	Landsby	Korup	Odense	Odense	10	60,89	2	0,12	2	0,71	61,72	186,7	44,7	14,8	3V uregel.	579366	6143895	
Korup	Landsby	Korup	Odense	Odense	13	74,84	7	1,59	11	0,00	76,43	190,1	35,7	14,4	3V uregel.	581117	6143202	
Store Pederstrup	Gård	Korup	Odense	Odense	1	8,73	0	0,00	0	0,00	8,73	21,8	14,1	5,7	Område (V)	577901	6142122	163
Lille Pederstrup	Dobbeltgd.	Korup	Odense	Odense	2	12,50	0	0,00	0	0,00	12,50	32,8	21,2	8,1	Område (V)	577340	6141604	163
Korup Sogn	Sogn		Odense		26	156,96	9	1,71	13	0,71	159,38	431,4	39,1	14,4				124
Næsbyhoved-Broby	Landsby	Næsbyh.-Broby	Odense	Odense	21	159,10	5	0,15	1	0,00	159,25	325,3	56,6	27,7	3V (2/1)	583017	6144213	
Næsby	Landsby	Næsbyh.-Broby	Odense	Odense	6	71,11	0	0,00	2	0,00	71,11	183,0	48,2	18,7	3V (2/1 +1)	585285	6142635	
Næsbyhoved Mølle	Gård	Næsbyh.-Broby	Odense	Odense	1	5,10	0	0,00	0	0,00	5,10	8,9	2,4	1,3	Område (V)	586747	6141914	
Kirkendrup	Landsby	Næsbyh.-Broby	Odense	Odense	3	35,61	0	0,00	1	0,00	35,61	73,5	35,2	17,0	3V (5V 2/1)	584531	6143936	
Skovs Højrup	Landsby	Næsbyh.-Broby	Odense	Odense	7	53,69	2	0,22	0	0,00	53,91	122,0	51,5	22,8	3V (4V 2/1)	580466	6145529	
Næsbyhoved-Broby Sogn	Sogn		Odense		38	324,61	7	0,37	4	0,00	324,98	712,7	50,9	23,2				
Provstegården	Gård	Vor Frue	Odense	Odense	1	16,84	0	0,00	0	0,00	16,84	41,4	8,6	3,5	Område (V)	588492	6139926	
Udenfor Skt. Jørgens	Landsby	Vor Frue	Odense	Odense	4	41,94	0	0,00	0	0,00	41,94	98,2	20,4	8,7	3V (2/1)	589071	6140048	2
Killerup	Landsby	Vor Frue	Odense	Odense	6	45,05	0	0,00	2	0,25	45,30	94,1	26,5	12,8	3V (4V 2/1)	591108	6137281	
Ejby	Landsby	Vor Frue	Odense	Odense	14	113,15	0	0,00	2	0,00	113,15	285,8	56,9	22,5	3V (2/1)	590353	6139853	
Ejby Mølle	Gård	Vor Frue	Odense	Odense	1	1,45	0	0,00	0	0,00	1,45	2,5	0,5	0,3	Område (V)	589612	6139972	
Biskorup	Landsby	Vor Frue	Odense	Odense	5	39,60	0	0,00	0	0,05	39,65	90,7	49,8	21,8	3V (2/1)	591127	6142340	
Vor Frue Sogn	Sogn		Odense		31	258,03	0	0,00	4	0,30	258,33	612,7	35,2	14,9				
Bolbro	Landsby	Sankt Knuds	Odense	Odense	10	95,44	0	0,00	0	0,00	95,44	186,5	61,8	31,6	3V (2/1)	585258	6139583	
Snap-ind	Gård	Sankt Knuds	Odense	Odense	1	4,48	0	0,00	0	0,00	4,48	8,5	1,6	0,8	Område (V)	585954	6140334	
Hunderup	Landsby	Sankt Knuds	Odense	Odense	8	130,06	0	0,00	0	0,00	130,06	277,0	59,4	27,9	3V (4V 2/1)	588135	6138136	
Sankt Knuds Kloster	Hovedgård	Sankt Knuds	Odense	Odense	1	28,33	0	0,00	0	0,00	28,33	68,5	12,8	5,3	Område (V)	587949	6139588	
Munkemølle	Gård	Sankt Knuds	Odense	Odense	1	1,26	0	0,00	0	0,00	1,26	0,2	0,0	0,2	Område (V)	587902	6139422	
Sankt Knuds Sogn	Sogn		Odense		21	259,57	0	0,00	0	0,00	259,57	540,6	40,6	19,5				
Sankt Hans Kloster	Hovedgård	Sankt Hans	Odense	Odense	1	102,64	0	0,00	1	0,00	102,64	198,9	20,6	10,6	Område (V)	587652	6140190	
Blangstedgård	Hovedgård	Sankt Hans	Odense	Odense	1	18,88	0	0,00	0	0,00	18,88	39,8	27,6	13,1	Område (V)	591538	6138206	
Blangsted Mølle	Gård	Sankt Hans	Odense	Odense	1	3,03	0	0,00	0	0,00	3,03	7,6	5,2	2,1	Område (V)	591573	6138307	
Sankt Hans Sogn	Sogn		Odense		3	124,55	0	0,00	1	0,00	124,55	246,2	25,1	12,7				
Odense Herred	Herred				548	4229,01	74	19,70	111	5,08	4253,79	11961,7	45,5	16,2				
Skeby	Landsby	Skeby	Lunde	Nordfyns	3	21,35	0	0,00	0	0,00	21,35	55,9	14,1	5,4	3V (4V 2/1)	591346	6152998	

Navn	Type	Sogn	Herred	Kommune	Gårde	Gårde htk.	Huse m. jord	Huse htk.	Huse u. jord	Andet htk.	Htk. i alt	Dyrket areal	Ager (%)	Htk./ km2	Dyrknings-system	X-koor.	Y-koor.	Note
Eskelund	Landsby	Skeby	Lunde	Nordfyns	4	32,20	0	0,00	0	0,00	32,20	81,1	20,4	8,1	3V (4V 2/1)	591142	6152574	2
Hessum	Landsby	Skeby	Lunde	Nordfyns	5	26,61	2	0,07	1	0,00	26,68	70,8	17,8	6,7	3V (4V 2/1)	591884	6152424	
Gerskovgård	Hovedgård	Skeby	Lunde	Nordfyns	1	32,86	0	0,00	0	0,00	32,86	67,5	17,5	8,5	Område (V)	592233	6150621	2
Gerskov	Landsby	Skeby	Lunde	Nordfyns	8	42,87	6	1,55	1	0,00	44,42	112,9	29,3	11,5	3V (2/1)	592144	6150693	
Ølund	Landsby	Skeby	Lunde	Nordfyns	5	34,71	0	0,00	0	0,00	34,71	78,9	43,3	19,0	3V (2/1)	593281	6152029	
Ørritslev	Landsby	Skeby	Lunde	Nordfyns	16	100,64	7	0,15	1	0,00	100,79	251,8	49,8	19,9	3V (2/1)	590411	6153604	
Skeby Sogn	Sogn		Lunde		42	291,24	15	1,77	3	0,00	293,01	719,0	61,2	24,9				
Otterup	Landsby	Otterup	Lunde	Nordfyns	6	61,37	0	0,00	3	0,30	61,67	165,4	68,6	25,6	3V (2/1)	588411	6153476	
Nislevgård	Hovedgård	Otterup	Lunde	Nordfyns	1	31,53	0	0,00	0	0,00	31,53	73,3	26,5	11,4	Område (V)	587515	6152302	
Nislev	Landsby	Otterup	Lunde	Nordfyns	5	40,31	1	0,97	8	0,00	41,28	119,1	43,0	14,9	3V (2/1)	587311	6152296	2
Hjorslev	Landsby	Otterup	Lunde	Nordfyns	11	83,91	8	1,59	0	0,00	85,50	191,9	58,2	25,9	3V (4V 2/1)	588339	6152810	
Otterup Sogn	Sogn		Lunde		23	217,12	9	2,56	11	0,30	219,98	549,7	42,1	16,8				
Hjadstrup	Landsby	Hjadstrup	Lunde	Nordfyns	12	88,42	0	0,00	0	0,00	88,42	227,2	61,4	23,9	3V (2/1)	585109	6153884	
Emmelev	Landsby	Hjadstrup	Lunde	Nordfyns	7	70,50	0	0,00	0	0,00	70,50	196,3	59,3	21,3	3V (2/1)	586192	6155130	
Brandsby	Landsby	Hjadstrup	Lunde	Nordfyns	5	46,93	0	0,00	0	0,00	46,93	127,8	67,5	24,8	3V (2/1)	586079	6154319	
Bladstrup	Landsby	Hjadstrup	Lunde	Nordfyns	8	44,35	1	0,22	1	0,00	44,57	116,1	53,1	20,4	3V (2/1)	584420	6152516	
Gyrup	Dobbeltgd.	Hjadstrup	Lunde	Nordfyns	2	22,38	0	0,00	0	0,00	22,38	65,6	67,1	22,9	Område (V)	584372	6154656	
Bladstrupholm	Gård	Hjadstrup	Lunde	Nordfyns	1	4,19	0	0,00	0	0,00	4,19	8,2	3,7	1,9	Område (V)	584593	6152463	2
Dannerupgård	Gård	Hjadstrup	Lunde	Nordfyns	1	16,15	0	0,00	0	0,00	16,15	43,0	65,8	24,7	Område (V)	584307	6155449	2
Hjadstrup Sogn	Sogn		Lunde		36	292,92	1	0,22	1	0,00	293,14	784,1	61,6	23,0				
Ørritslevgård	Hovedgård	Østrup	Lunde	Nordfyns	1	24,55	0	0,00	0	0,00	24,55	81,0	49,7	15,1	Område (V)	589606	6154058	
Østrupgård	Hovedgård	Østrup	Lunde	Nordfyns	1	36,91	0	0,00	0	0,00	36,91	75,1	10,8	5,3	3V (4V 2/1)	589728	6150718	
Østrup Præstegård	Gård	Østrup	Lunde	Nordfyns	1	10,71	0	0,00	0	0,00	10,71	22,6	3,3	1,5	Område (V)	589189	6150562	
Østrup	Landsby	Østrup	Lunde	Nordfyns	12	88,32	8	2,60	0	0,00	90,92	205,0	29,5	13,1	3V (4V 2/1)	589936	6150615	
Daugstrup	Landsby	Østrup	Lunde	Nordfyns	9	67,68	1	0,21	0	0,00	67,89	153,1	42,4	18,8	3V (4V 2/1)	588648	6150594	
Østrup Sogn	Sogn		Lunde		24	228,17	9	2,81	0	0,00	230,98	536,8	47,8	20,6				
Lumby	Landsby	Lumby	Lunde	Odense	16	149,39	2	0,17	5	5,15	154,71	352,2	48,0	21,1	3V (5V 2/1)	587170	6146618	
Stige	Landsby	Lumby	Lunde	Odense	8	19,76	0	0,00	2	0,00	19,76	81,5	38,0	9,2	V uregel.	589571	6144275	
Anderup	Landsby	Lumby	Lunde	Odense	12	63,77	4	0,71	1	0,00	64,48	154,2	56,1	23,4	3V (2/1)	587265	6144273	
Kluset	Gård	Lumby	Lunde	Odense	1	8,17	0	0,00	0	0,00	8,17	14,5	10,2	5,7	Område (V)	586541	6142923	
Særslevhus	Gård	Lumby	Lunde	Odense	1	2,10	1	0,08	0	0,00	2,18	3,9	2,7	1,5	Område (V)	586644	6143354	
Hauge	Landsby	Lumby	Lunde	Odense	5	17,45	0	0,00	2	0,00	17,45	54,8	38,7	12,3	3V (4V 2/1)	589485	6144182	
Nisted	Dobbeltgd.	Lumby	Lunde	Odense	2	20,04	0	0,00	0	0,00	20,04	44,1	31,2	14,2	3V (4V 2/1)	588316	6143654	
Lumby Torp	Landsby	Lumby	Lunde	Odense	16	120,80	0	0,00	0	0,09	120,89	325,6	59,4	22,1	3V (2/1)	586195	6147424	
Skovsbogård	Gård	Lumby	Lunde	Odense	1	7,75	0	0,00	0	0,00	7,75	19,2	42,8	17,3	Område (V)	584771	6145620	
Lumby Sogn	Sogn		Lunde		62	409,23	7	0,96	10	5,24	415,43	1049,9	50,0	19,8				

Navn	Type	Sogn	Herred	Kommune	Gårde	Gårde htk.	Huse m. jord	Huse htk.	Huse u. jord	Andet htk.	Htk. i alt	Dyrket areal	Ager (%)	Htk./ km2	Dyrknings-system	X-koor.	Y-koor.	Note
Lunde	Landsby	Lunde	Lunde	Nordfyns	27	194,53	3	0,20	9	0,00	194,73	466,2	61,2	25,6	3V (5V 2/1)	585187	6150094	
Fremmelev	Landsby	Lunde	Lunde	Nordfyns	12	92,05	1	0,40	1	0,00	92,45	225,3	61,9	25,4	3V (4V 2/1)	585621	6151249	
Tåstrup	Landsby	Lunde	Lunde	Nordfyns	3	30,02	0	0,00	0	0,00	30,02	69,7	60,0	25,9	3V (2/1)	583303	6149043	
Beldringe	Landsby	Lunde	Lunde	Nordfyns	5	45,47	0	0,00	0	0,00	45,47	121,4	55,9	21,0	3V (2/1)	584160	6148213	
Ulkendrup	Gård	Lunde	Lunde	Nordfyns	1	16,61	0	0,00	0	0,00	16,61	46,5	30,4	10,9	Område (V)	583211	6150390	2
Lunde Sogn	Sogn		Lunde		48	378,68	4	0,60	10	0,00	379,28	929,1	54,1	22,1				
Norup	Landsby	Norup	Lunde	Nordfyns	7	64,44	5	0,96	3	0,00	65,40	152,1	60,5	26,0	3V (4V 2/1)	587820	6156176	
Hasmark	Landsby	Norup	Lunde	Nordfyns	26	145,91	21	4,06	0	0,00	149,97	369,2	33,0	13,4	3V (4V 2/1)	592238	6157017	
Egense	Landsby	Norup	Lunde	Nordfyns	11	78,66	1	0,10	3	0,00	78,76	211,2	50,8	18,9	3V (2/1)	590416	6155719	
Qvitzowsholm	Hovedgård	Norup	Lunde	Nordfyns	1	53,75	0	0,00	0	0,00	53,75	96,7	37,7	20,9	Område (V)	593552	6155648	96
Norup Sogn	Sogn		Lunde		45	342,76	27	5,12	6	0,00	347,88	829,2	40,6	17,0				
Allese	Landsby	Allesø	Lunde	Odense	30	156,27	0	0,00	11	0,00	156,27	428,2	51,3	18,7	3V (5V 2/1)	583063	6146054	
Allesø Sogn	Sogn		Lunde		30	156,27	0	0,00	11	0,00	156,27	428,2	51,3	18,7				
Lunde Herred	Herred				310	2316,39	72	14,04	52	5,54	2335,97	5826,0	50,3	20,2				
Rønninge	Landsby	Rønninge	Åsum	Kerteminde	19	157,37	4	1,46	6	0,00	158,83	328,4	45,0	21,7	3V (2/1)	601880	6134250	
Tornskov	Gård	Rønninge	Åsum	Kerteminde	1	1,24	1	0,82	0	0,00	2,06	3,8	1,0	0,5	Område (V)	599663	6136166	2
Mellemmølle	Hus(e)	Rønninge	Åsum	Kerteminde	0	0,00	1	0,85	0	0,00	0,85	1,0	0,1	0,1	Område (V)	602833	6134719	
Bjerne Mølle	Hus(e)	Rønninge	Åsum	Kerteminde	0	0,00	1	0,67	0	0,00	0,67	0,4	0,1	0,1	Område (V)	603261	6135041	
Holts Mølle	Gård	Rønninge	Åsum	Kerteminde	1	4,34	0	0,00	0	0,00	4,34	8,0	2,6	1,4	Område (V)	602373	6132957	
Rønninge Søgård	Hovedgård	Rønninge	Åsum	Kerteminde	1	38,36	0	0,00	0	0,00	38,36	63,3	20,7	12,6	Område (V)	603447	6133607	
Røjerup	Landsby	Rønninge	Åsum	Kerteminde	9	71,64	3	1,55	0	0,00	73,19	159,0	40,9	18,8	3V (2/1)	600728	6135613	
Rønninge Sogn	Sogn		Åsum		31	272,95	10	5,35	6	0,00	278,30	563,9	39,6	19,5				
Seden	Landsby	Seden	Åsum	Odense	16	64,65	2	0,26	0	0,00	64,91	258,4	44,9	11,3	3V (2/1)	590901	6143236	
Seden Sogn	Sogn		Åsum		16	64,65	2	0,26	0	0,00	64,91	258,4	44,9	11,3				
Nørre Søby	Landsby	Nørre Søby	Åsum	Faaborg-Midtfyn	23	158,83	14	1,95	0	0,00	160,78	388,3	44,0	18,2	3V (4V 2/1)	587440	6127256	
Søby Søgård	Hovedgård	Nørre Søby	Åsum	Faaborg-Midtfyn	1	63,79	0	0,00	0	0,00	63,79	121,3	26,8	14,1	Område (V)	586812	6127921	
Nørre Søby Sogn	Sogn		Åsum		24	222,62	14	1,95	0	0,00	224,57	509,6	38,2	16,8				
Højby	Landsby	Højby	Åsum	Odense	16	117,63	3	0,61	0	0,00	118,24	501,6	57,0	13,4	3V (2/1)	591161	6132618	
Højby Sogn	Sogn		Åsum		16	117,63	3	0,61	0	0,00	118,24	501,6	57,0	13,4				
Åsum	Landsby	Åsum	Åsum	Odense	15	155,50	5	0,28	0	1,19	156,97	422,3	53,1	19,7	3V (2/1)	592574	6140205	
Rågelund	Landsby	Åsum	Åsum	Odense	5	49,58	0	0,00	1	0,00	49,58	119,7	59,5	24,6	3V (2/1)	594713	6140197	
Åsum Sogn	Sogn		Åsum		20	205,08	5	0,28	1	1,19	206,55	542,0	54,4	20,7				
Davinde	Landsby	Davinde	Åsum	Odense	15	98,40	4	0,73	8	0,40	99,53	284,1	44,8	15,7	3V (2/1)	597825	6133588	
Davinde Mølle	Hus(e)	Davinde	Åsum	Odense	0	0,00	1	0,06	0	0,00	0,06	0,1	0,0	0,0	Område (V)	598226	6134011	
Sanderum Mølle	Hus(e)	Davinde	Åsum	Odense	0	0,00	1	0,67	0	0,00	0,67	1,3	0,4	0,2	Område (V)	596976	6135131	
Sanderumgård	Hovedgård	Davinde	Åsum	Odense	1	58,30	0	0,00	2	0,00	58,30	98,9	29,2	17,2	Område (V)	597138	6135159	

Navn	Type	Sogn	Herred	Kommune	Gårde	Gårde htk.	Huse m. jord	Huse htk.	Huse u. jord	Andet htk.	Htk. i alt	Dyrket areal	Ager (%)	Htk./ km2	Dyrknings-system	X-koor.	Y-koor.	Note
Davinde Sogn	Sogn		Åsum		16	156,70	6	1,46	10	0,40	158,56	384,4	39,5	16,3				
Fraugdegård	Hovedgård	Fraugde	Åsum	Odense	1	27,46	0	0,00	0	0,00	27,46	59,1	30,2	14,0	Område (V)	594903	6134968	
Hollufgård	Hovedgård	Fraugde	Åsum	Odense	1	32,25	0	0,00	0	0,00	32,25	77,3	39,3	16,4	Område (V)	591340	6135228	
Hollufgård Mølle	Hus(e)	Fraugde	Åsum	Odense	0	0,00	1	0,38	0	0,00	0,38	1,2	0,6	0,2	Område (V)	591610	6135158	
Fraugde	Landsby	Fraugde	Åsum	Odense	15	123,88	2	1,61	4	0,00	125,49	301,8	59,1	24,6	3V (2/1)	594518	6135312	
Over Holluf	Landsby	Fraugde	Åsum	Odense	9	56,83	5	0,17	1	0,00	57,00	137,8	27,1	11,2	3V (2/1)	593134	6135693	
Neder Holluf	Landsby	Fraugde	Åsum	Odense	7	38,22	2	0,08	2	0,00	38,30	93,5	18,4	7,5	3V (2/1)	591674	6135677	
Fraugde-Kærby	Landsby	Fraugde	Åsum	Odense	15	95,71	1	0,04	2	0,00	95,75	204,0	37,8	17,7	3V (2/1)	595357	6137473	
Birkum	Landsby	Fraugde	Åsum	Odense	16	131,34	0	0,00	2	0,00	131,34	353,5	54,2	20,2	3V (2/1)	595326	6133104	
Tving	Landsby	Fraugde	Åsum	Odense	4	31,80	0	0,00	0	0,00	31,80	88,1	13,5	4,9	3V (2/1)	595994	6134076	
Landkildegård	Gård	Fraugde	Åsum	Odense	1	9,85	0	0,00	0	0,00	9,85	23,1	36,6	15,6	Område (V)	592926	6137735	
Tornbjerg	Dobbeltdg.	Fraugde	Åsum	Odense	2	10,86	0	0,00	0	0,00	10,86	26,0	37,3	15,6	Område (V)	592379	6137636	
Fraugde Sogn	Sogn		Åsum		71	558,20	11	2,28	11	0,00	560,48	1365,4	49,9	20,5				
Sønder Nærå	Landsby	Sønder Nærå	Åsum	Faaborg-Midtfyn	26	196,55	1	0,02	3	0,00	196,57	493,0	64,9	25,9	3V (2/1)	594506	6130290	
Torpegård	Hovedgård	Sønder Nærå	Åsum	Faaborg-Midtfyn	1	25,73	0	0,00	0	0,00	25,73	50,1	51,2	26,3	Område (V)	596446	6130635	
Ringstedgård	Hovedgård	Sønder Nærå	Åsum	Faaborg-Midtfyn	1	11,46	0	0,00	0	0,00	11,46	21,0	29,3	16,0	Område (V)	594187	6128651	
Ore	Landsby	Sønder Nærå	Åsum	Faaborg-Midtfyn	8	60,07	0	0,00	0	0,00	60,07	136,1	45,1	19,9	3V (2/1)	596441	6128826	
Tarup	Landsby	Sønder Nærå	Åsum	Faaborg-Midtfyn	9	71,54	2	0,04	0	0,00	71,58	177,6	63,9	25,8	3V (2/1)	597043	6130942	
Sønder Nærå Sogn	Sogn		Åsum		45	365,35	3	0,06	3	0,00	365,41	877,7	58,2	24,2				
Rolsted	Landsby	Rolsted	Åsum	Faaborg-Midtfyn	9	77,10	1	0,27	1	0,00	77,37	139,8	22,3	12,3	3V (2/1)	599426	6131413	
Rolsted Mølle	Hus(e)	Rolsted	Åsum	Faaborg-Midtfyn	0	0,00	1	0,52	0	0,00	0,52	0,9	0,1	0,1	Område (V)	599249	6131428	
Kappendrup	Landsby	Rolsted	Åsum	Faaborg-Midtfyn	11	62,18	1	0,39	2	0,00	62,57	153,4	24,4	10,0	3V (2/1)	599873	6132892	
Ferritslev	Landsby	Rolsted	Åsum	Faaborg-Midtfyn	18	132,10	0	0,00	0	0,00	132,10	291,9	42,6	19,3	3V (2/1)	600642	6130163	
Hudevad	Landsby	Rolsted	Åsum	Faaborg-Midtfyn	5	46,55	0	0,00	0	0,00	46,55	90,3	42,7	22,0	3V (2/1)	598184	6131063	
Rolsted Sogn	Sogn		Åsum		43	317,93	3	1,18	3	0,00	319,11	676,3	44,4	20,9				
Allerup	Landsby	Allerup	Åsum	Odense	13	119,38	3	0,37	8	0,59	120,34	292,9	48,6	20,0	3V (2/1)	593172	6133572	
Allerup Torup	Landsby	Allerup	Åsum	Odense	9	69,97	1	0,24	2	0,00	70,21	165,3	52,5	22,3	3V (4V 2/1)	594579	6133727	
Allerup Sogn	Sogn		Åsum		22	189,35	4	0,61	10	0,59	190,55	458,1	49,9	20,8				
Freltofte	Landsby	Nørre Lyndelse	Åsum	Faaborg-Midtfyn	15	79,08	3	1,08	0	0,00	80,16	198,1	41,2	16,7	3V (2/1)	590379	6127343	
Lumby	Landsby	Nørre Lyndelse	Åsum	Faaborg-Midtfyn	11	95,28	0	0,00	0	0,00	95,28	238,6	64,0	25,6	3V (2/1)	589497	6128567	
Nørre Lyndelse	Landsby	Nørre Lyndelse	Åsum	Faaborg-Midtfyn	15	115,44	1	0,04	9	1,47	116,95	285,7	57,8	23,7	3V (4V 2/1)	588625	6129641	
Dømmestrup	Landsby	Nørre Lyndelse	Åsum	Faaborg-Midtfyn	18	122,03	2	0,26	3	0,00	122,29	330,7	47,1	17,4	3V (4V 2/1)	586906	6130034	
Bramstrup	Hovedgård	Nørre Lyndelse	Åsum	Faaborg-Midtfyn	1	41,54	0	0,00	0	0,00	41,54	93,2	33,3	14,9	Område (V)	588659	6131564	
Nørre Lyndelse Sogn	Sogn		Åsum		60	453,37	6	1,38	12	1,47	456,22	1146,4	49,2	19,6				
Åsum Herred	Herred				364	2923,83	67	15,42	56	3,65	2942,90	7283,9	48,1	19,4				
Uggerslevgård	Hovedgård	Uggerslev	Skam	Nordfyns	1	52,28	0	0,00	0	0,00	52,28	122,5	15,6	6,6	3V (2/1)	582345	6154978	

Navn	Type	Sogn	Herred	Kommune	Gårde	Gårde htk.	Huse m. jord	Huse htk.	Huse u. jord	Andet htk.	Htk. i alt	Dyrket areal	Ager (%)	Htk./ km2	Dyrknings-system	X-koor.	Y-koor.	Note
Uggerslev	Landsby	Uggerslev	Skam	Nordfyns	25	145,30	4	3,23	0	0,00	148,53	423,0	53,8	18,9	3V (4V 2/1)	582896	6154951	
Slevstrup	Dobbeltgd.	Uggerslev	Skam	Nordfyns	2	14,49	0	0,00	7	0,00	14,49	39,2	75,5	27,9	Område (V)	581154	6154974	
Uggerslev Sogn	Sogn		Skam		28	212,07	4	3,23	7	0,00	215,30	584,7	69,7	25,7				
Grindløse	Landsby	Grindløse	Skam	Nordfyns	21	112,51	1	0,79	0	0,00	113,30	282,7	43,9	17,6	3V (2/1)	577759	6157897	
Engeldrup	Landsby	Grindløse	Skam	Nordfyns	4	31,08	0	0,00	0	0,00	31,08	75,3	39,4	16,3	3V (5V 2/1)	578055	6156038	
Vester Egense	Landsby	Grindløse	Skam	Nordfyns	11	47,58	0	0,00	0	0,00	47,58	128,1	56,9	21,1	3V (2/1)	576351	6158946	
Vesterby	Landsby	Grindløse	Skam	Nordfyns	8	37,43	1	0,50	0	0,00	37,93	79,2	43,8	21,0	3V (2/1)	578344	6159758	
Jerstrup	Hovedgård	Grindløse	Skam	Nordfyns	1	40,55	0	0,00	0	0,00	40,55	88,0	37,4	17,2	Område (V)	576009	6157874	
Kragelund Møllegård	Gård	Grindløse	Skam	Nordfyns	1	2,49	0	0,00	0	0,00	2,49	6,6	2,8	1,1	Område (V)	575807	6158663	
Grindløse Sogn	Sogn		Skam		46	271,64	2	1,29	0	0,00	272,93	659,8	44,7	18,5				
Bårdesø	Landsby	Krogsbølle	Skam	Nordfyns	16	115,74	3	1,33	0	0,00	117,07	218,0	30,2	16,2	3V (2/1)	588089	6159478	
Krogsbølle	Landsby	Krogsbølle	Skam	Nordfyns	3	23,07	2	0,60	0	0,00	23,67	48,4	36,1	17,7	3V (2/1)	586348	6159399	
Gyngstrup	Landsby	Krogsbølle	Skam	Nordfyns	9	78,23	1	0,10	0	0,00	78,33	193,0	57,4	23,3	3V (2/1)	585285	6159483	
Gundstrup	Landsby	Krogsbølle	Skam	Nordfyns	5	33,19	0	0,00	0	0,00	33,19	85,3	52,9	20,6	3V (2/1)	586632	6158008	
Krogsbølle Sogn	Sogn		Skam		33	250,23	6	2,03	0	0,00	252,26	544,7	40,3	18,7				
Nørre Højrup	Landsby	Nørre Højrup	Skam	Nordfyns	16	109,88	1	0,89	8	0,00	110,77	299,8	71,9	26,6	3V (4V 2/1)	580146	6156328	
Nørre Højrup Sogn	Sogn		Skam		16	109,88	1	0,89	8	0,00	110,77	299,8	71,9	26,6				
Nørre Nærå	Landsby	Nørre Nærå	Skam	Nordfyns	20	104,58	0	0,00	3	0,00	104,58	279,7	68,5	25,6	3V (4V 2/1)	580975	6159310	
Roerslev	Landsby	Nørre Nærå	Skam	Nordfyns	13	101,52	2	0,05	4	0,00	101,57	259,4	67,8	26,6	3V (4V 2/1)	583381	6158833	
Ringe	Landsby	Nørre Nærå	Skam	Nordfyns	12	98,60	4	0,26	4	0,00	98,86	247,0	62,5	25,0	3V (2/1)	580770	6157878	
Bredstrup	Dobbeltgd.	Nørre Nærå	Skam	Nordfyns	2	26,95	0	0,00	0	0,00	26,95	62,2	60,1	26,0	3V (4V 2/1)	582540	6158061	
Nørre Nærå Sogn	Sogn		Skam		47	331,65	6	0,31	11	0,00	331,96	848,3	65,8	25,7				
Bederslev	Landsby	Bederslev	Skam	Nordfyns	17	113,61	2	0,06	7	0,00	113,67	324,4	69,3	24,3	3V (2/1)	584925	6156726	
Vellinge	Landsby	Bederslev	Skam	Nordfyns	4	49,81	1	0,23	0	0,00	50,04	124,9	40,1	16,1	3V (2/1)	587032	6157800	
Pugholm	Gård	Bederslev	Skam	Nordfyns	1	14,80	1	0,05	0	0,00	14,85	43,3	13,9	4,8	Område (V)	587401	6157060	
Bederslev Sogn	Sogn		Skam		22	178,22	4	0,34	7	0,00	178,56	492,6	63,2	22,9				
Klinte	Landsby	Klinte	Skam	Nordfyns	7	26,08	0	0,00	0	0,00	26,08	67,5	41,7	16,1	3V (2/1)	579376	6160339	
Nørreby	Landsby	Klinte	Skam	Nordfyns	27	130,95	0	0,00	0	0,00	130,95	321,4	47,2	19,2	3V (2/1)	579209	6161431	
Jersore	Landsby	Klinte	Skam	Nordfyns	9	72,04	3	0,65	0	0,14	72,83	221,6	40,6	13,4	3V (2/1)	576388	6160853	
Klinte Sogn	Sogn		Skam		43	229,07	3	0,65	0	0,14	229,86	610,4	38,1	14,3				
Skamby	Landsby	Skamby	Skam	Nordfyns	15	91,37	1	0,34	0	3,34	95,05	237,7	58,8	23,5	3V (4V 2/1)	580439	6153187	
Bolmerod	Landsby	Skamby	Skam	Nordfyns	6	53,14	0	0,00	0	0,00	53,14	125,4	67,8	28,7	3V (2/1)	580609	6154856	
Torup	Landsby	Skamby	Skam	Nordfyns	8	47,17	0	0,00	0	0,00	47,17	118,0	51,4	20,6	3V (2/1)	582288	6152678	
Rostrup	Landsby	Skamby	Skam	Nordfyns	9	75,42	0	0,00	0	0,00	75,42	193,7	75,3	29,3	3V (2/1)	578637	6154395	
Bastrup	Landsby	Skamby	Skam	Nordfyns	5	35,95	0	0,00	0	0,00	35,95	75,7	64,9	30,8	3V (2/1)	581993	6153547	
Ullerup	Landsby	Skamby	Skam	Nordfyns	11	70,31	1	0,59	0	0,00	70,90	170,6	54,3	22,6	3V (2/1)	578986	6152372	

Navn	Type	Sogn	Herred	Kommune	Gårde	Gårde htk.	Huse m. jord	Huse htk.	Huse u. jord	Andet htk.	Htk. i alt	Dyrket areal	Ager (%)	Htk./ km2	Dyrknings-system	X-koor.	Y-koor.	Note
Bare Brøndstrup	Landsby	Skamby	Skam	Nordfyns	4	31,35	0	0,00	0	0,00	31,35	84,9	75,4	27,8	3V (2/1)	581602	6154070	
Glavendrup	Landsby	Skamby	Skam	Nordfyns	4	26,60	0	0,00	0	0,00	26,60	57,2	52,4	24,4	3V (2/1)	581966	6151715	
Stensby	Landsby	Skamby	Skam	Nordfyns	13	63,16	2	0,44	0	0,00	63,60	150,8	44,8	18,9	3V (2/1)	581494	6150990	
Skamby Sogn	Sogn		Skam		75	494,47	4	1,37	0	3,34	499,18	1214,1	58,8	24,2				
Agernæs	Landsby	Agernæs	Skam	Nordfyns	22	107,54	5	0,47	0	0,00	108,01	161,6	30,7	20,5	Alsæd 2V	584611	6161354	
Tørræsø	Landsby	Agernæs	Skam	Nordfyns	20	83,95	7	2,20	0	2,71	88,86	153,5	33,4	19,3	Alsæd 2V	587724	6160578	
Kørup	Hovedgård	Agernæs	Skam	Nordfyns	1	66,42	0	0,00	0	0,00	66,42	149,5	50,0	22,2	Område (V)	583283	6160088	
Einsidelsborg	Hovedgård	Agernæs	Skam	Nordfyns	1	51,21	0	0,00	0	0,00	51,21	116,9	17,5	7,6	Område (V)	585021	6162614	
Ringe Mølle	Hus(e)	Agernæs	Skam	Nordfyns	0	0,00	1	0,34	0	0,00	0,34	1,1	0,3	0,1	Område (V)	580731	6158379	119
Vejrmøllen	Hus(e)	Agernæs	Skam	Nordfyns	0	0,00	1	0,22	0	0,00	0,22	0,3	0,1	0,0	Område (V)	585748	6161532	1
Agernæs Sogn	Sogn		Skam		44	309,12	14	3,23	0	2,71	315,06	583,0	29,8	16,1				128
Skam Herred	Herred				354	2386,35	44	13,34	33	6,19	2405,88	5837,3	49,9	20,6				
Kertinge	Landsby	Kølstrup	Bjerger	Kerteminde	15	91,95	0	0,00	0	0,00	91,95	237,9	49,0	18,9	3V (4V 2/1)	600428	6144260	
Kølstrup	Landsby	Kølstrup	Bjerger	Kerteminde	9	39,34	0	0,00	0	0,93	40,27	97,3	63,7	26,4	3V (2/1)	600253	6143092	
Ladby	Landsby	Kølstrup	Bjerger	Kerteminde	14	95,49	0	0,00	0	0,00	95,49	253,3	50,8	19,2	3V (2/1)	602439	6144040	
Ulriksholm	Hovedgård	Kølstrup	Bjerger	Kerteminde	1	53,68	0	0,00	0	0,00	53,68	117,6	26,9	12,3	Område (V)	599246	6142972	
Østergård	Hovedgård	Kølstrup	Bjerger	Kerteminde	1	26,13	0	0,00	0	0,00	26,13	51,0	32,7	16,7	Område (V)	597348	6143330	
Kejrup	Gård	Kølstrup	Bjerger	Kerteminde	1	10,67	0	0,00	0	0,00	10,67	25,2	21,2	9,0	Område (V)	601366	6143363	
Kølstrup Sogn	Sogn		Bjerger		41	317,26	0	0,00	0	0,93	318,19	782,4	32,0	13,0				
Munkebo	Landsby	Munkebo	Bjerger	Kerteminde	17	128,87	0	0,00	0	0,00	128,87	270,8	44,6	21,2	3V (2/1)	598372	6146644	
Dræby	Landsby	Munkebo	Bjerger	Kerteminde	20	143,03	3	2,07	0	0,00	145,10	301,4	47,5	22,9	3V (2/1)	596420	6146021	
Trællerup	Landsby	Munkebo	Bjerger	Kerteminde	4	25,53	0	0,00	0	0,00	25,53	54,1	55,4	26,2	3V (2/1)	597128	6144447	2
Tornø	Gård	Munkebo	Bjerger	Kerteminde	1	5,42	0	0,00	0	0,00	5,42	11,1	51,6	25,1	Område (V)	593747	6146801	
Mikkelsø	Gård	Munkebo	Bjerger	Kerteminde	1	16,29	0	0,00	0	0,00	16,29	33,1	5,2	2,6	Område (V)	596026	6147520	
Munkebo Sogn	Sogn		Bjerger		43	319,14	3	2,07	0	0,00	321,21	670,5	49,3	23,6				
Lille Viby	Landsby	Drigstrup	Bjerger	Kerteminde	6	43,05	0	0,00	0	0,00	43,05	84,9	72,5	36,7	3V (2/1)	602257	6146504	
Drigstrup	Landsby	Drigstrup	Bjerger	Kerteminde	11	82,88	3	1,19	0	0,00	84,07	166,1	49,1	24,9	3V (2/1)	601580	6147878	
Over Kærby	Landsby	Drigstrup	Bjerger	Kerteminde	11	75,27	0	0,00	0	0,18	75,45	192,8	55,8	21,8	3V (2/1)	602709	6147745	
Bregnør	Landsby	Drigstrup	Bjerger	Kerteminde	8	51,80	0	0,00	0	0,11	51,91	141,2	64,2	23,6	3V (2/1)	600781	6148375	
Drigstrup Sogn	Sogn		Bjerger		36	253,00	3	1,19	0	0,29	254,48	585,0	57,3	24,9				
Marslev	Landsby	Marslev	Bjerger	Kerteminde	16	127,32	1	0,17	0	0,00	127,49	289,0	52,7	23,2	3V (4V 2/1)	596084	6139663	
Radstrup	Landsby	Marslev	Bjerger	Kerteminde	4	42,10	0	0,00	0	0,00	42,10	84,3	24,7	12,3	3V (4V 2/1)	597760	6141466	
Holev	Landsby	Marslev	Bjerger	Kerteminde	10	97,82	0	0,00	0	0,00	97,82	204,7	53,5	25,6	3V (2/1)	595508	6141378	
Vejrupgård	Hovedgård	Marslev	Bjerger	Kerteminde	1	49,73	0	0,00	0	0,00	49,73	72,6	27,6	18,9	Område (V)	596424	6137658	
Marslev Sogn	Sogn		Bjerger		31	316,97	1	0,17	0	0,00	317,14	650,6	39,5	19,3				
Rynkeby	Landsby	Rynkeby	Bjerger	Kerteminde	20	126,18	1	0,27	0	0,00	126,45	267,5	43,2	20,4	3V (2/1)	602170	6140566	

Navn	Type	Sogn	Herred	Kommune	Gårde	Gårde htk.	Huse m. jord	Huse htk.	Huse u. jord	Andet htk.	Htk. i alt	Dyrket areal	Ager (%)	Htk./ km2	Dyrknings-system	X-koor.	Y-koor.	Note
Urup	Landsby	Rynkeby	Bjerge	Kerteminde	9	66,32	2	0,19	0	0,00	66,51	146,6	28,9	13,1	3V (2/1)	601935	6139184	
Skovsbo	Hovedgård	Rynkeby	Bjerge	Kerteminde	1	44,80	0	0,00	0	0,00	44,80	89,5	33,7	16,8	Område (V)	603350	6139747	
Hundslev	Landsby	Rynkeby	Bjerge	Kerteminde	15	119,25	1	0,92	0	0,00	120,17	260,1	43,9	20,3	3V (2/1)	600323	6141094	
Tvinde	Landsby	Rynkeby	Bjerge	Kerteminde	4	40,96	0	0,00	0	0,00	40,96	95,5	44,5	19,1	3V (2/1)	602685	6142207	
Rynkeby Sogn	Sogn		Bjerge		49	397,51	4	1,38	0	0,00	398,89	859,3	53,5	24,8				
Sellebjerg	Hovedgård	Birkende	Bjerge	Kerteminde	1	23,02	0	0,00	0	0,00	23,02	43,7	24,0	12,7	Område (V)	597828	6139537	
Nonnebogård	Gård	Birkende	Bjerge	Kerteminde	1	8,83	0	0,00	0	0,00	8,83	21,6	23,5	9,6	Område (V)	598685	6135902	
Birkende	Landsby	Birkende	Bjerge	Kerteminde	21	138,91	4	1,15	0	0,27	140,33	374,9	37,9	14,2	3V (2/1)	599182	6138304	
Birkende Sogn	Sogn		Bjerge		23	170,76	4	1,15	0	0,27	172,18	440,1	34,8	13,6				
Bullerup	Landsby	Agedrup	Bjerge	Odense	7	53,84	0	0,00	0	0,00	53,84	134,7	38,0	15,2	3V (2/1)	593388	6143604	
Agedrup	Landsby	Agedrup	Bjerge	Odense	5	18,91	0	0,00	0	0,00	18,91	41,8	35,6	16,1	3V (2/1)	594475	6143270	
Vester Kærby	Landsby	Agedrup	Bjerge	Odense	11	75,77	0	0,00	0	0,04	75,81	160,6	34,6	16,3	3V (2/1)	595570	6144220	
Agedrup Sogn	Sogn		Bjerge		23	148,52	0	0,00	0	0,04	148,56	337,2	36,0	15,9				
Revninge	Landsby	Revninge	Bjerge	Kerteminde	28	123,53	10	3,47	0	0,00	127,00	339,7	48,3	18,0	3V (2/1)	604589	6142710	
Jershav	Hovedgård	Revninge	Bjerge	Kerteminde	1	24,31	0	0,00	0	0,00	24,31	59,4	8,4	3,5	Område (V)	605417	6142185	
Lundsgård	Hovedgård	Revninge	Bjerge	Kerteminde	1	33,22	0	0,00	0	0,00	33,22	76,9	15,4	6,7	Område (V)	605850	6145103	
Revninge Sogn	Sogn		Bjerge		30	181,06	10	3,47	0	0,00	184,53	476,0	39,6	15,3				
Bjerge Herred	Herred				276	2104,22	25	9,43	0	1,53	2115,18	4801,1	40,5	17,9				
Melby	Landsby	Melby	Skovby	Nordfyns	14	96,38	1	0,36	2	0,00	96,74	252,8	81,9	31,3	3V (2/1)	576941	6154964	
Jullerup	Landsby	Melby	Skovby	Nordfyns	4	33,63	1	0,96	1	0,00	34,59	86,9	74,8	29,8	3V (2/1)	576161	6154040	
Lådne Brøndstrup	Dobbeltgd.	Melby	Skovby	Nordfyns	2	17,58	0	0,00	0	0,00	17,58	45,7	82,2	31,6	Område (V)	577325	6153926	
Bækkegårde	Dobbeltgd.	Melby	Skovby	Nordfyns	2	20,47	0	0,00	0	0,00	20,47	56,4	72,8	26,4	Område (V)	578202	6153958	
Melby Sogn	Sogn		Skovby		22	168,06	2	1,32	3	0,00	169,38	441,8	79,2	30,4				
Nørre Esterbølle	Landsby	Nørre Sandager	Skovby	Nordfyns	16	91,39	6	0,86	4	0,00	92,25	241,1	61,1	23,4	3V (4V 2/1)	574982	6157431	
Bøgelund	Landsby	Nørre Sandager	Skovby	Nordfyns	7	37,23	7	3,82	0	0,00	41,05	107,5	24,9	9,5	3V (2/1)	574032	6159040	2, 140
Sandagergård	Hovedgård	Nørre Sandager	Skovby	Nordfyns	1	37,73	0	0,00	0	0,00	37,73	90,7	41,8	17,4	Område (V)	573734	6157198	
Overmølle	Hus(e)	Nørre Sandager	Skovby	Nordfyns	0	0,00	1	0,24	0	0,00	0,24	0,4	0,2	0,1	Område (V)	573287	6156818	2
Nedermølle	Hus(e)	Nørre Sandager	Skovby	Nordfyns	0	0,00	1	0,80	0	0,00	0,80	1,1	0,5	0,4	Område (V)	572628	6156918	2
Enggård	Hovedgård	Nørre Sandager	Skovby	Nordfyns	1	43,44	0	0,00	0	0,00	43,44	96,3	22,3	10,1	Område (V)	572215	6158179	140
Enggård Mølle	Hus(e)	Nørre Sandager	Skovby	Nordfyns	0	0,00	1	0,41	0	0,00	0,41	0,9	0,2	0,1	Område (V)	572156	6158181	140
Langø	Andet	Nørre Sandager	Skovby	Nordfyns	0	0,00	0	0,00	0	5,42	5,42	0,0	0,0	6,3	Område (V)	573285	6160155	
Nørre Sandager Sogn	Sogn		Skovby		25	209,79	16	6,13	4	5,42	221,34	538,0	47,5	19,5				
Kolshave	Landsby	Guldbjerg	Skovby	Nordfyns	5	33,81	1	0,29	1	0,00	34,10	102,8	79,5	26,4	3V (2/1)	572123	6154342	
Nordskov	Landsby	Guldbjerg	Skovby	Nordfyns	4	29,93	0	0,00	0	0,00	29,93	61,6	24,9	12,1	3V (2/1)	572579	6156023	
Revedrup	Dobbeltgd.	Guldbjerg	Skovby	Nordfyns	2	36,10	0	0,00	0	0,00	36,10	72,5	38,7	19,3	3V (2/1)	571611	6154014	
Smidstrup	Landsby	Guldbjerg	Skovby	Nordfyns	4	19,15	1	0,21	0	0,00	19,36	40,4	16,3	7,8	3V (2/1)	572385	6156345	

Navn	Type	Sogn	Herred	Kommune	Gårde	Gårde htk.	Huse m. jord	Huse htk.	Huse u. jord	Andet htk.	Htk. i alt	Dyrket areal	Ager (%)	Htk./km2	Dyrknings-system	X-koor.	Y-koor.	Note
Guldbjerg Sogn	Sogn		Skovby		15	118,99	2	0,50	1	0,00	119,49	277,2	49,2	21,2				
Vigerslev	Landsby	Vigerslev	Skovby	Nordfyns	7	72,70	0	0,00	5	0,00	72,70	175,0	26,4	11,0	3V (5V 2/1)	576859	6148131	
Rue	Landsby	Vigerslev	Skovby	Nordfyns	12	86,63	1	0,03	6	0,00	86,66	191,7	28,9	13,1	3V (5V 2/1)	576493	6146165	
Skovgårde	Landsby	Vigerslev	Skovby	Nordfyns	3	20,86	0	0,00	0	0,00	20,86	52,8	10,3	4,1	V uregel.	574927	6147218	
Farstrup	Landsby	Vigerslev	Skovby	Nordfyns	16	81,81	1	0,04	0	0,14	81,99	212,7	41,6	16,0	3V (5V 2/1)	575433	6147676	
Morud	Landsby	Vigerslev	Skovby	Nordfyns	3	17,64	0	0,00	0	0,00	17,64	47,4	11,1	4,1	Indelukke	574939	6144586	
Strygerhuset	Hus(e)	Vigerslev	Skovby	Nordfyns	0	0,00	1	0,53	0	0,00	0,53	1,3	0,2	0,1	Område (V)	575853	6144375	1
Morud Mølle	Gård	Vigerslev	Skovby	Nordfyns	1	2,22	0	0,00	0	0,00	2,22	5,5	1,3	0,5	Område (V)	574730	6144552	
Store Traun	Gård	Vigerslev	Skovby	Nordfyns	1	3,76	0	0,00	0	0,00	3,76	5,8	3,5	2,3	Område (V)	574391	6142803	
Amager	Landsby	Vigerslev	Skovby	Nordfyns	4	25,86	0	0,00	0	0,00	25,86	55,3	40,0	18,7	Indelukke	578933	6145315	
Bankegård	Gård	Vigerslev	Skovby	Nordfyns	1	6,91	0	0,00	0	0,00	6,91	15,6	11,3	5,0	Område (V)	578436	6145538	2
Strygerhuset	Hus(e)	Vigerslev	Skovby	Nordfyns	0	0,00	1	0,93	0	0,00	0,93	3,9	0,7	0,2	Område (V)	575726	6144401	1
Amagerskov	Hus(e)	Vigerslev	Skovby	Nordfyns	0	0,00	1	0,54	0	0,00	0,54	1,3	0,9	0,4	Område (V)	579280	6145674	2
Sværup Skovhuse	Landsby	Vigerslev	Skovby	Nordfyns	7	10,56	0	0,00	0	0,00	10,56	36,8	13,9	4,0	V uregel.	577804	6144038	
Store Himmelstrup	Gård	Vigerslev	Skovby	Nordfyns	1	4,52	0	0,00	0	0,00	4,52	10,7	6,4	2,7	Område (V)	573907	6142442	
Lille Himmelstrup	Gård	Vigerslev	Skovby	Nordfyns	1	2,94	0	0,00	0	0,00	2,94	7,0	4,2	1,8	Område (V)	573467	6141968	
Ulstrup	Gård	Vigerslev	Skovby	Nordfyns	1	6,95	0	0,00	0	0,00	6,95	16,0	11,7	5,1	Område (V)	578377	6144100	
Gammelballe	Gård	Vigerslev	Skovby	Nordfyns	1	2,99	0	0,00	0	0,00	2,99	7,1	1,2	0,5	Område (V)	576889	6142981	2
Blæsbjerg	Gård	Vigerslev	Skovby	Nordfyns	1	3,23	0	0,00	0	0,00	3,23	12,3	4,7	1,2	Område (V)	577112	6141544	
Munkehuset	Gård	Vigerslev	Skovby	Nordfyns	1	6,71	0	0,00	0	0,00	6,71	15,4	5,8	2,5	Område (V)	577635	6143213	
Kelleby	Landsby	Vigerslev	Skovby	Nordfyns	5	39,18	0	0,00	0	0,00	39,18	88,1	69,5	30,9	3V (4V 2/1)	576997	6149320	
Julskov	Gård	Vigerslev	Skovby	Nordfyns	1	3,93	0	0,00	0	0,00	3,93	8,8	10,5	4,7	Område (V)	577782	6145874	
Skjoldevad	Gård	Vigerslev	Skovby	Nordfyns	1	2,10	0	0,00	0	0,00	2,10	5,7	2,1	0,8	Område (V)	578960	6146510	2
Nykøbing	Gård	Vigerslev	Skovby	Nordfyns	1	4,35	0	0,00	0	0,00	4,35	8,8	3,3	1,6	Område (V)	577278	6143720	
Havsted	Gård	Vigerslev	Skovby	Nordfyns	1	6,40	0	0,00	0	0,00	6,40	17,9	12,2	4,4	Område (V)	575789	6141157	
Ryds Mølle	Gård	Vigerslev	Skovby	Nordfyns	1	6,94	0	0,00	0	0,00	6,94	14,9	10,2	4,7	Område (V)	575253	6140846	
Snagedal	Gård	Vigerslev	Skovby	Nordfyns	1	1,45	0	0,00	0	0,00	1,45	6,9	1,2	0,2	Område (V)	575777	6142393	2
Røde Mølle	Hus(e)	Vigerslev	Skovby	Nordfyns	0	0,00	1	0,61	0	0,00	0,61	1,2	0,5	0,2	Område (V)	577256	6143617	
Sværupgård	Gård	Vigerslev	Skovby	Nordfyns	1	12,30	0	0,00	0	0,00	12,30	23,3	17,0	9,0	Område (V)	578913	6143814	
Møllegård	Gård	Vigerslev	Skovby	Nordfyns	1	13,43	0	0,00	0	0,00	13,43	33,9	12,8	5,1	Område (V)	577167	6141969	
Sværupmølle	Gård	Vigerslev	Skovby	Nordfyns	1	1,24	0	0,00	0	0,00	1,24	4,0	2,9	0,9	Område (V)	578893	6143576	
Nyballe	Gård	Vigerslev	Skovby	Nordfyns	1	4,79	0	0,00	0	0,00	4,79	17,3	3,0	0,8	Område (V)	576531	6142905	2
Limkildehus	Gård	Vigerslev	Skovby	Nordfyns	1	6,92	0	0,00	0	0,00	6,92	15,6	2,7	1,2	Område (V)	575828	6141793	2
Nyfæste	Gård	Vigerslev	Skovby	Nordfyns	1	3,00	0	0,00	0	0,00	3,00	6,3	1,1	0,5	Område (V)	575636	6143148	2
Lille Traun	Gård	Vigerslev	Skovby	Nordfyns	1	6,13	0	0,00	0	0,00	6,13	12,7	7,7	3,7	Område (V)	574322	6142604	
Morud	Landsby	Vigerslev	Skovby	Nordfyns	5	19,71	0	0,00	0	0,00	19,71	38,9	9,1	4,6	Indelukke	575006	6144752	

Navn	Type	Sogn	Herred	Kommune	Gårde	Gårde htk.	Huse m. jord	Huse htk.	Huse u. jord	Andet htk.	Htk. i alt	Dyrket areal	Ager (%)	Htk./ km2	Dyrknings-system	X-koor.	Y-koor.	Note
Kulemosehuse	Landsby	Vigerslev	Skovby	Nordfyns	3	5,18	0	0,00	0	0,00	5,18	16,5	2,5	0,8	Indelukke	578044	6145126	2
Nældemose	Gård	Vigerslev	Skovby	Nordfyns	1	4,19	1	0,17	0	0,00	4,36	16,4	2,8	0,7	Område (V)	576886	6142926	
Tværskov	Landsby	Vigerslev	Skovby	Nordfyns	5	10,49	0	0,00	0	0,00	10,49	23,9	28,7	12,6	Indelukke	577568	6146072	
Tværskov Mølle	Gård	Vigerslev	Skovby	Nordfyns	1	2,78	0	0,00	0	0,00	2,78	6,1	7,4	3,3	Område (V)	577455	6145940	
Elverod	Dobbeltgd.	Vigerslev	Skovby	Nordfyns	2	13,26	0	0,00	0	0,00	13,26	31,0	26,7	11,4	Område (V)	573615	6143224	
Tågerod	Landsby	Vigerslev	Skovby	Nordfyns	7	30,70	1	0,16	0	0,00	30,86	69,1	37,7	16,8	3V (4V 2/1)	575005	6143033	
Katshøgnehush	Landsby	Vigerslev	Skovby	Nordfyns	6	10,27	0	0,00	0	0,00	10,27	26,5	4,5	1,8	3V (4V 2/1)	575710	6145501	
Havgård	Gård	Vigerslev	Skovby	Nordfyns	1	8,84	0	0,00	0	0,00	8,84	19,1	38,7	17,9	Område (V)	574374	6147947	
Margård	Hovedgård	Vigerslev	Skovby	Nordfyns	1	35,77	0	0,00	0	0,00	35,77	48,4	17,9	13,2	Område (V)	577785	6147498	
under Margård	Landsby	Vigerslev	Skovby	Nordfyns	4	6,12	7	2,35	0	0,00	8,47	23,0	8,5	3,1	3V (5V 2/1)	578027	6147239	2
Margård Vandmølle	Hus(e)	Vigerslev	Skovby	Nordfyns	0	0,00	1	0,59	0	0,00	0,59	0,1	0,0	0,2	Område (V)	577469	6147229	
Langesø	Hovedgård	Vigerslev	Skovby	Nordfyns	1	25,84	0	0,00	0	0,03	25,87	84,8	14,5	4,4	Område (V)	576035	6143661	
Vigerslev Sogn	Sogn		Skovby		116	641,60	16	5,95	11	0,17	647,72	1543,0	39,9	16,8				
Skovby	Landsby	Skovby	Skovby	Nordfyns	18	87,12	1	0,73	0	0,00	87,85	313,8	25,9	7,3	3V (2/1)	568026	6153791	
Ore Ellegård	Gård	Skovby	Skovby	Nordfyns	1	7,16	0	0,00	0	0,00	7,16	20,8	1,7	0,6	3V (2/1)	565660	6152442	
Brandholt	Gård	Skovby	Skovby	Nordfyns	1	7,26	0	0,00	0	0,00	7,26	16,8	1,4	0,6	3V (2/1)	566963	6155578	
Eskilstrup	Landsby	Skovby	Skovby	Nordfyns	10	70,10	0	0,00	0	0,00	70,10	196,4	16,2	5,8	3V (2/1)	567072	6154030	
Kærby	Landsby	Skovby	Skovby	Nordfyns	13	84,96	5	0,70	11	0,00	85,66	241,7	20,0	7,1	3V (2/1)	568364	6154507	
Tofte	Landsby	Skovby	Skovby	Nordfyns	10	53,55	1	0,56	1	0,00	54,11	153,0	43,7	15,5	3V (2/1)	569369	6155316	
Skårup	Landsby	Skovby	Skovby	Nordfyns	3	23,80	1	0,25	1	0,00	24,05	59,1	16,9	6,9	3V (2/1)	568763	6155713	
Harritslev	Landsby	Skovby	Skovby	Nordfyns	18	110,32	2	0,48	0	0,00	110,80	270,1	55,6	22,8	3V (2/1)	569819	6156159	
Harritslev Vandmølle	Gård	Skovby	Skovby	Nordfyns	1	1,77	0	0,00	0	0,00	1,77	3,3	0,9	0,5	Område (V)	569053	6156650	
Harritslevgård	Hovedgård	Skovby	Skovby	Nordfyns	1	80,20	0	0,00	0	0,00	80,20	134,3	26,1	15,6	3V (2/1)	569555	6155756	
Under Harritslevgård	Landsby	Skovby	Skovby	Nordfyns	4	6,72	2	0,96	5	0,00	7,68	18,8	3,6	1,5	3V (2/1)	569584	6155543	2
Overmølle	Hus(e)	Skovby	Skovby	Nordfyns	0	0,00	1	0,22	0	0,00	0,22	0,3	0,1	0,0	Område (V)	569478	6155657	
Bangslukke	Andet	Skovby	Skovby	Nordfyns	0	0,00	0	0,00	0	0,17	0,17	0,7	0,2	0,0	Område (V)	569314	6155791	1
Skovby Sogn	Sogn		Skovby		80	532,96	13	3,90	18	0,17	537,03	1428,9	55,8	21,0				
Ejlby	Landsby	Ejlby	Skovby	Nordfyns	9	82,24	2	0,83	9	0,00	83,07	206,7	79,4	31,9	3V (2/1)	574326	6155343	
Kile	Landsby	Ejlby	Skovby	Nordfyns	3	15,78	0	0,00	0	0,00	15,78	28,5	38,6	21,4	3V (2/1)	573520	6155857	
Ejlby Lunde	Landsby	Ejlby	Skovby	Nordfyns	9	56,17	0	0,00	0	0,00	56,17	142,6	77,8	30,7	3V (2/1)	574785	6155736	
Ejlby Sogn	Sogn		Skovby		21	154,19	2	0,83	9	0,00	155,02	377,8	73,0	30,0				
Koelbjerg	Landsby	Vissenbjerg	Skovby	Assens	8	41,88	1	0,01	3	0,00	41,89	141,3	44,6	13,2	3V (5V 2/1)	572043	6140019	
Andebølle	Landsby	Vissenbjerg	Skovby	Assens	7	43,88	0	0,00	0	0,00	43,88	185,1	40,8	9,7	V uregel.	570725	6141386	
Gadsbølle	Landsby	Vissenbjerg	Skovby	Assens	8	30,33	2	0,48	4	0,00	30,81	160,4	35,7	6,8	V uregel.	570092	6140550	
Magtenbølle	Landsby	Vissenbjerg	Skovby	Assens	8	54,59	0	0,00	0	0,00	54,59	131,2	35,5	14,8	V uregel.	574331	6137357	
Låninggårde	Dobbeltgd.	Vissenbjerg	Skovby	Assens	2	13,18	0	0,00	0	0,00	13,18	31,1	8,4	3,6	Område (V)	574426	6137832	

Navn	Type	Sogn	Herred	Kommune	Gårde	Gårde htk.	Huse m. jord	Huse htk.	Huse u. jord	Andet htk.	Htk. i alt	Dyrket areal	Ager (%)	Htk./ km2	Dyrknings-system	X-koor.	Y-koor.	Note
Sundsled	Gård	Vissenbjerg	Skovby	Assens	1	3,82	0	0,00	0	0,00	3,82	9,8	4,9	1,9	Område (V)	573372	6138625	2
Rold	Landsby	Vissenbjerg	Skovby	Assens	3	4,21	3	1,34	0	0,00	5,55	30,8	6,9	1,2	V uregel.	568813	6142215	
Skovsby	Landsby	Vissenbjerg	Skovby	Assens	6	21,49	1	0,22	1	0,00	21,71	91,8	22,6	5,3	V uregel.	574187	6140640	
Brønserod	Landsby	Vissenbjerg	Skovby	Assens	3	14,27	0	0,00	0	0,00	14,27	36,7	9,0	3,5	V uregel.	573274	6140217	
Runden	Gård	Vissenbjerg	Skovby	Assens	1	1,52	0	0,00	0	0,00	1,52	6,1	1,4	0,3	Område (V)	568849	6140695	2
Barlebogård	Gård	Vissenbjerg	Skovby	Assens	1	2,06	0	0,00	0	0,00	2,06	7,2	1,6	0,5	Område (V)	568911	6142607	
Skalbjerger	Landsby	Vissenbjerg	Skovby	Assens	18	50,93	2	0,68	12	0,00	51,61	179,6	28,2	8,1	V uregel.	572953	6136186	
Skallebølle	Landsby	Vissenbjerg	Skovby	Assens	3	8,81	0	0,00	0	0,00	8,81	44,8	22,5	4,4	V uregel.	574475	6138803	
Hjortebjerg	Gård	Vissenbjerg	Skovby	Assens	1	2,85	2	1,44	1	0,00	4,29	31,4	45,0	6,1	Område (V)	575802	6139260	
Fuglevig	Gård	Vissenbjerg	Skovby	Assens	1	14,09	0	0,00	0	0,00	14,09	34,1	29,5	12,2	Område (V)	571405	6137702	
Assenbølle	Landsby	Vissenbjerg	Skovby	Assens	5	31,62	0	0,00	8	0,00	31,62	128,2	28,5	7,0	2V (4V 2/2)	569091	6139175	
Grøftebjerg	Gård	Vissenbjerg	Skovby	Assens	1	17,82	0	0,00	0	0,00	17,82	40,4	22,5	9,9	Område (V)	571500	6139684	
Kådekilde	Gård	Vissenbjerg	Skovby	Assens	1	9,49	0	0,00	0	0,00	9,49	23,2	11,9	4,9	Område (V)	569497	6136843	
Sellebjerg	Gård	Vissenbjerg	Skovby	Assens	1	3,49	0	0,00	0	0,00	3,49	9,0	4,5	1,8	Område (V)	575018	6138363	
Egelund	Gård	Vissenbjerg	Skovby	Assens	1	2,32	0	0,00	0	0,00	2,32	5,7	2,9	1,2	Område (V)	575405	6138299	
Ålsmosegård	Gård	Vissenbjerg	Skovby	Assens	1	2,55	0	0,00	0	0,00	2,55	6,0	1,3	0,6	Område (V)	571173	6142472	
Pløn	Hus(e)	Vissenbjerg	Skovby	Assens	0	0,00	1	0,83	0	0,00	0,83	1,9	0,4	0,2	Område (V)	571303	6141307	
Bred	Landsby	Vissenbjerg	Skovby	Assens	11	62,88	2	0,33	7	0,00	63,21	205,4	37,1	11,4	3V (2/1 +1)	569857	6137499	
Kelstrup	Landsby	Vissenbjerg	Skovby	Assens	6	22,05	2	1,01	13	0,26	23,32	116,4	35,4	7,1	V uregel.	573938	6139463	
Vissenbjerg Sogn	Sogn		Skovby		98	460,13	16	6,34	49	0,26	466,73	1657,8	35,1	9,9				
Veflinge	Landsby	Veflinge	Skovby	Nordfyns	17	113,73	4	1,35	9	0,00	115,08	287,8	43,2	17,3	3V (5V 2/1)	573486	6148533	
Væde	Landsby	Veflinge	Skovby	Nordfyns	11	53,17	1	0,01	0	0,00	53,18	118,9	30,1	13,5	3V (4V 2/1)	572816	6143028	
Hedeboerne	Landsby	Veflinge	Skovby	Nordfyns	3	16,60	0	0,00	0	0,00	16,60	42,4	9,9	3,9	3V (4V 2/1)	570990	6146335	
Tevringe	Dobbeltgd.	Veflinge	Skovby	Nordfyns	2	13,39	0	0,00	0	0,00	13,39	31,1	7,2	3,1	3V (5V 2/1)	572682	6144986	
Sasserod	Landsby	Veflinge	Skovby	Nordfyns	4	24,75	0	0,00	0	0,00	24,75	58,1	80,0	34,0	3V (5V 2/1)	572145	6144874	
Fuglebjergerlund	Gård	Veflinge	Skovby	Nordfyns	1	2,73	0	0,00	0	0,00	2,73	6,6	1,5	0,6	Område (V)	571671	6146114	
Købeskov	Gård	Veflinge	Skovby	Nordfyns	1	6,32	0	0,00	0	0,00	6,32	13,6	3,2	1,5	Område (V)	573279	6145908	
Hestehavegård	Gård	Veflinge	Skovby	Nordfyns	1	2,13	0	0,00	0	0,00	2,13	5,1	1,2	0,5	Område (V)	573386	6144837	
Skaderod	Gård	Veflinge	Skovby	Nordfyns	1	4,91	0	0,00	0	0,00	4,91	10,9	2,5	1,1	Område (V)	571407	6146364	
Nygårde	Dobbeltgd.	Veflinge	Skovby	Nordfyns	2	11,67	0	0,00	0	0,00	11,67	27,7	30,4	12,8	Område (V)	572341	6146924	
Høved	Landsby	Veflinge	Skovby	Nordfyns	4	22,01	1	0,16	0	0,00	22,17	52,1	10,3	4,4	3V (5V 2/1)	572659	6148997	139
Skovmøllen	Gård	Veflinge	Skovby	Nordfyns	1	3,02	0	0,00	0	0,00	3,02	7,2	11,5	4,9	Område (V)	570484	6142939	
Dyrebjerg	Dobbeltgd.	Veflinge	Skovby	Nordfyns	2	5,71	0	0,00	0	0,00	5,71	13,7	22,0	9,2	Område (V)	569822	6143360	
Vædeled	Gård	Veflinge	Skovby	Nordfyns	1	6,63	0	0,00	0	0,00	6,63	16,5	32,4	13,0	Område (V)	571279	6143466	
Sjældenglad	Gård	Veflinge	Skovby	Nordfyns	1	1,10	0	0,00	0	0,00	1,10	2,6	0,6	0,3	Område (V)	572758	6145388	
Lille Købeskov	Gård	Veflinge	Skovby	Nordfyns	1	1,51	0	0,00	0	0,00	1,51	3,2	0,7	0,4	Område (V)	573631	6145946	

Navn	Type	Sogn	Herred	Kommune	Gårde	Gårde htk.	Huse m. jord	Huse htk.	Huse u. jord	Andet htk.	Htk. i alt	Dyrket areal	Ager (%)	Htk./ km2	Dyrknings-system	X-koor.	Y-koor.	Note
Store Trolddal	Gård	Veflinge	Skovby	Nordfyns	1	8,51	0	0,00	0	0,00	8,51	21,2	9,0	3,6	Område (V)	570343	6147228	145
Elvedgård	Hovedgård	Veflinge	Skovby	Nordfyns	1	41,03	0	0,00	0	0,00	41,03	112,3	22,2	8,1	Område (V)	571507	6148243	139
Gravergård	Gård	Veflinge	Skovby	Nordfyns	1	5,32	0	0,00	0	0,00	5,32	13,8	51,9	20,0	Område (V)	571277	6146926	
Banggårde	Gård	Veflinge	Skovby	Nordfyns	1	3,17	0	0,00	0	0,00	3,17	8,2	8,9	3,5	Område (V)	572882	6146235	
Hvegborg	Gård	Veflinge	Skovby	Nordfyns	1	1,16	0	0,00	0	0,00	1,16	1,8	0,4	0,2	Område (V)	572207	6149197	2, 139
Enemærketshus	Gård	Veflinge	Skovby	Nordfyns	1	1,11	0	0,00	0	0,00	1,11	4,0	0,8	0,2	Område (V)	571683	6149176	2, 139
Romarkhus	Hus(e)	Veflinge	Skovby	Nordfyns	0	0,00	1	0,14	0	0,00	0,14	0,4	0,1	0,0	Område (V)	572581	6148695	139
Elvedgård Mølle	Hus(e)	Veflinge	Skovby	Nordfyns	0	0,00	1	0,74	0	0,00	0,74	1,8	0,4	0,1	Område (V)	571776	6148318	139
Rugård	Hovedgård	Veflinge	Skovby	Nordfyns	1	56,10	1	0,09	0	0,00	56,19	113,6	19,5	9,7	Område (V)	571052	6144871	
Rugård Vandmølle	Hus(e)	Veflinge	Skovby	Nordfyns	0	0,00	1	0,02	0	0,00	0,02	0,1	0,0	0,0	Område (V)	571121	6144912	
Veflinge Sogn	Sogn		Skovby		60	405,78	10	2,51	9	0,00	408,29	974,8	33,8	14,2				
Hårslev	Landsby	Hårslev	Skovby	Nordfyns	19	126,20	2	0,10	16	2,09	128,39	468,7	47,0	12,9	3V (4V 2/1)	569234	6150843	
Lykkesborg	Gård	Hårslev	Skovby	Nordfyns	1	17,30	0	0,00	0	0,00	17,30	54,3	5,4	1,7	3V (4V 2/1)	570039	6149551	
Farsbølle	Landsby	Hårslev	Skovby	Nordfyns	4	23,79	0	0,00	0	0,00	23,79	58,4	5,9	2,4	3V (4V 2/1)	569680	6149936	
Store Labøllehus	Gård	Hårslev	Skovby	Nordfyns	1	3,54	0	0,00	0	0,00	3,54	8,2	14,3	6,2	Område (V)	570700	6150461	
Lille Labøllehus	Gård	Hårslev	Skovby	Nordfyns	1	1,68	0	0,00	0	0,00	1,68	3,8	6,6	2,9	Område (V)	570690	6150793	
Gamby	Landsby	Hårslev	Skovby	Nordfyns	16	82,60	2	0,03	1	0,00	82,63	262,1	62,1	19,6	3V (5V 2/1)	568802	6148277	
Vierne	Landsby	Hårslev	Skovby	Nordfyns	5	21,95	6	2,69	0	0,00	24,64	64,1	38,1	14,7	3V (5V 2/1)	570634	6148423	
Ejlskov	Landsby	Hårslev	Skovby	Nordfyns	14	90,14	2	0,14	1	0,00	90,28	307,1	50,9	15,0	3V (4V 2/1)	566804	6150739	
Nymark	Dobbeltgd.	Hårslev	Skovby	Nordfyns	2	15,91	0	0,00	0	0,00	15,91	57,6	12,1	3,3	3V (5V 2/1)	566636	6148582	
Skovsgårde	Landsby	Hårslev	Skovby	Nordfyns	8	47,38	1	0,11	0	0,00	47,49	91,6	19,2	10,0	3V (5V 2/1)	567302	6147809	
Hindevad	Landsby	Hårslev	Skovby	Nordfyns	3	19,27	1	0,29	0	0,00	19,56	42,9	18,2	8,3	3V (5V 2/1)	569757	6146280	145
Musebæk	Gård	Hårslev	Skovby	Nordfyns	1	2,38	0	0,00	0	0,00	2,38	5,5	1,6	0,7	Område (V)	567972	6145141	
Skrædderhuset	Gård	Hårslev	Skovby	Nordfyns	1	2,86	0	0,00	0	0,00	2,86	7,3	2,1	0,8	Område (V)	568332	6144752	
Strasborg	Gård	Hårslev	Skovby	Nordfyns	1	3,11	0	0,00	0	0,00	3,11	7,3	3,1	1,3	Område (V)	569074	6145240	145
Rønnemosegård	Gård	Hårslev	Skovby	Nordfyns	1	8,17	0	0,00	0	0,00	8,17	20,6	8,7	3,5	Område (V)	569605	6146803	145
Bjørnsbo	Gård	Hårslev	Skovby	Nordfyns	1	7,63	0	0,00	0	0,00	7,63	19,0	5,4	2,2	Område (V)	567850	6146556	
Diget	Dobbeltgd.	Hårslev	Skovby	Nordfyns	2	10,91	0	0,00	0	0,00	10,91	32,2	9,1	3,1	Område (V)	568269	6146601	
Nellerud	Gård	Hårslev	Skovby	Nordfyns	1	8,29	0	0,00	0	0,00	8,29	18,9	5,3	2,3	Område (V)	568785	6146068	
Prisak	Gård	Hårslev	Skovby	Nordfyns	1	1,17	0	0,00	0	0,00	1,17	2,5	0,7	0,3	Område (V)	567585	6146367	
Låge	Gård	Hårslev	Skovby	Nordfyns	1	3,56	0	0,00	0	0,00	3,56	9,2	6,4	2,5	Område (V)	568556	6143985	
Store Paddesø	Gård	Hårslev	Skovby	Nordfyns	1	2,48	0	0,00	0	0,00	2,48	6,2	4,4	1,7	Område (V)	569348	6143827	
Lille Paddesø	Gård	Hårslev	Skovby	Nordfyns	1	3,39	0	0,00	0	0,00	3,39	8,1	5,6	2,4	Område (V)	569351	6144160	
Lerbæk	Gård	Hårslev	Skovby	Nordfyns	1	3,69	0	0,00	0	0,00	3,69	9,5	6,6	2,6	Område (V)	568920	6143967	
Ågårde	Dobbeltgd.	Hårslev	Skovby	Nordfyns	2	19,50	0	0,00	0	0,00	19,50	67,7	11,2	3,2	Område (V)	567256	6150130	
Ågård Vandmølle	Gård	Hårslev	Skovby	Nordfyns	1	4,83	0	0,00	0	0,00	4,83	17,5	2,9	0,8	Område (V)	567350	6150073	

Tabel 1

Navn	Type	Sogn	Herred	Kommune	Gårde	Gårde htk.	Huse m. jord	Huse htk.	Huse u. jord	Andet htk.	Htk. i alt	Dyrket areal	Ager (%)	Htk./ km2	Dyrknings-system	X-koor.	Y-koor.	Note
Hårslev Sogn	Sogn		Skovby		90	531,73	14	3,36	18	2,09	537,18	1650,3	45,6	14,8				
Skåstrup	Landsby	Ore	Skovby	Nordfyns	22	110,30	12	0,98	0	0,00	111,28	296,9	58,7	22,0	V uregel.	563944	6154145	
Hugget	Dobbeltgd.	Ore	Skovby	Nordfyns	2	17,72	0	0,00	0	0,00	17,72	48,5	21,3	7,8	Område (V)	565252	6155347	
Ore	Landsby	Ore	Skovby	Nordfyns	9	46,63	7	1,37	0	0,00	48,00	125,9	61,7	23,5	3V (2/1)	565557	6152033	
Ørbæk	Landsby	Ore	Skovby	Nordfyns	9	39,09	3	0,35	0	0,00	39,44	103,5	40,4	15,4	3V (2/1)	563320	6152836	
Oregård	Hovedgård	Ore	Skovby	Nordfyns	1	35,35	0	0,00	0	0,00	35,35	90,9	37,4	14,6	3V (2/1)	564788	6151769	
Pikkerhus	Hus(e)	Ore	Skovby	Nordfyns	0	0,00	1	0,27	0	0,00	0,27	0,6	0,3	0,1	Område (V)	563751	6155518	120
Oregård Vandmølle	Gård	Ore	Skovby	Nordfyns	1	3,71	0	0,00	0	0,00	3,71	10,3	4,2	1,5	Område (V)	564649	6151965	
Ore Sogn	Sogn		Skovby		44	252,80	23	2,97	0	0,00	255,77	676,7	47,1	17,8				
Søndersø	Landsby	Søndersø	Skovby	Nordfyns	38	274,50	5	1,38	5	3,35	279,23	644,6	69,6	30,1	3V (2/1)	579119	6149606	
Ørritslev	Landsby	Søndersø	Skovby	Nordfyns	13	81,25	0	0,00	0	0,00	81,25	247,0	79,5	26,2	3V (2/1 +1)	577386	6150805	
Vedby	Landsby	Søndersø	Skovby	Nordfyns	11	71,71	0	0,00	0	0,00	71,71	135,6	68,4	36,2	3V (2/1)	578457	6148173	
Serup	Landsby	Søndersø	Skovby	Nordfyns	5	40,06	1	0,58	0	0,00	40,64	73,1	53,9	29,9	3V (2/1)	581561	6149428	
Dallund	Hovedgård	Søndersø	Skovby	Nordfyns	1	25,84	0	0,00	0	0,00	25,84	76,7	12,6	4,2	Område (V)	580826	6149517	
Under Dallund	Landsby	Søndersø	Skovby	Nordfyns	4	5,94	5	1,98	0	0,00	7,92	58,0	9,5	1,3	3V (2/1)	581220	6149759	
Søndersø Sogn	Sogn		Skovby		72	499,30	11	3,94	5	3,35	506,59	1234,9	56,6	23,2				
Sørslev	Landsby	Sørslev	Skovby	Nordfyns	9	66,58	0	0,00	7	0,00	66,58	205,2	72,7	23,6	3V (5V 2/1)	574361	6152431	
Moderup	Landsby	Sørslev	Skovby	Nordfyns	6	46,37	0	0,00	4	0,00	46,37	185,8	75,1	18,7	3V (2/1)	571245	6152542	
Svendstrup	Landsby	Sørslev	Skovby	Nordfyns	5	41,37	0	0,00	0	0,00	41,37	129,2	71,4	22,9	3V (2/1)	575450	6153544	
Slagstrup	Landsby	Sørslev	Skovby	Nordfyns	3	27,51	0	0,00	0	0,00	27,51	102,7	68,5	18,4	3V (2/1)	573798	6153740	
Maderup	Landsby	Sørslev	Skovby	Nordfyns	7	56,83	2	0,02	5	0,00	56,85	147,8	52,9	20,3	3V (4V 2/1)	571555	6151117	
Askeby	Landsby	Sørslev	Skovby	Nordfyns	7	56,55	0	0,00	0	0,00	56,55	179,7	76,5	24,1	3V (2/1)	576836	6152877	
Toderup	Landsby	Sørslev	Skovby	Nordfyns	5	34,02	0	0,00	0	0,00	34,02	98,6	68,6	23,7	3V (2/1)	572913	6154600	
Hemmerslev	Landsby	Sørslev	Skovby	Nordfyns	11	80,91	1	0,01	5	0,00	80,92	221,4	35,8	13,1	3V (2/1)	573547	6151889	
Sønder Esterbølle	Landsby	Sørslev	Skovby	Nordfyns	6	60,63	1	0,01	0	0,00	60,64	157,6	25,5	9,8	3V (2/1)	572812	6150361	
Kosterslev	Landsby	Sørslev	Skovby	Nordfyns	11	103,71	1	0,90	1	0,00	104,61	279,1	71,2	26,7	3V (4V 2/1)	575167	6150590	
Sørslev Sogn	Sogn		Skovby		70	574,48	5	0,94	22	0,00	575,42	1707,1	67,5	22,8				
Skovby Herred	Herred				713	4549,81	130	38,69	149	11,46	4599,96	12508,4	46,2	17,0				
Båge	Landsby	Assens	Båge	Assens	15	79,96	12	0,14	1	0,00	80,10	254,7	41,2	13,0	2V (2/2)	551285	6129952	
Assens Sogn	Sogn		Båge		15	79,96	12	0,14	1	0,00	80,10	254,7	41,2	13,0				
Søholm	Hovedgård	Køng	Båge	Assens	1	21,63	5	1,00	4	0,00	22,63	66,1	43,3	14,8	Område (V)	571683	6125627	
Hjortholm	Gård	Køng	Båge	Assens	1	5,18	0	0,00	0	0,00	5,18	14,2	5,1	1,9	Område (V)	572033	6128771	
Holte	Landsby	Køng	Båge	Assens	3	16,92	3	1,32	0	0,00	18,24	60,0	21,7	6,6	2V (2/2)	571973	6127604	
Bærholm	Gård	Køng	Båge	Assens	1	4,58	0	0,00	0	0,00	4,58	11,3	4,1	1,7	Område (V)	571588	6127999	
Bækhus	Gård	Køng	Båge	Assens	1	2,74	0	0,00	0	0,00	2,74	8,3	3,0	1,0	Område (V)	571517	6128570	
Skrinshave	Gård	Køng	Båge	Assens	1	6,73	0	0,00	0	0,00	6,73	21,3	7,7	2,4	Område (V)	572630	6128550	

Navn	Type	Sogn	Herred	Kommune	Gårde	Gårde htk.	Huse m. jord	Huse htk.	Huse u. jord	Andet htk.	Htk. i alt	Dyrket areal	Ager (%)	Htk./ km2	Dyrknings-system	X-koor.	Y-koor.	Note
Glamsbjerg	Landsby	Køng	Båg	Assens	11	56,80	2	0,23	4	0,00	57,03	188,3	43,4	13,1	2V (4V 2/2)	570376	6126030	
Glamsbjerg Mølle	Hus(e)	Køng	Båg	Assens	0	0,00	1	0,32	0	0,00	0,32	0,8	0,2	0,1	Område (V)	570963	6125367	
Højrup	Landsby	Køng	Båg	Assens	13	78,66	0	0,00	0	0,00	78,66	187,1	55,4	23,3	3V (4V 2/1)	573739	6123069	
Højbjerggårde	Dobbeltgd.	Køng	Båg	Assens	2	13,26	0	0,00	0	0,00	13,26	29,1	40,0	18,2	Område (V)	573951	6125128	
Køng	Landsby	Køng	Båg	Assens	18	122,17	7	4,39	3	0,00	126,56	436,6	34,5	10,0	3V (5V 2/1)	571099	6124476	
Køng Vandmølle	Hus(e)	Køng	Båg	Assens	0	0,00	1	0,21	0	0,00	0,21	0,0	0,0	0,0	Område (V)	571113	6124781	
Gummerup	Landsby	Køng	Båg	Assens	14	71,41	7	1,56	1	0,00	72,97	252,1	19,9	5,8	3V (5V 2/1)	571982	6123946	
Køng Sogn	Sogn		Båg		66	400,08	26	9,03	12	0,00	409,11	1275,1	50,2	16,1				
Orte	Landsby	Orte	Båg	Assens	7	35,76	4	0,79	3	0,05	36,60	130,5	25,4	7,1	2V (4/4 +1)	569230	6134235	
Ladegårde	Landsby	Orte	Båg	Assens	4	34,19	1	0,21	0	0,00	34,40	132,5	28,7	7,5	2V (4/4 +1)	567783	6135623	
Ulskovgård	Gård	Orte	Båg	Assens	1	2,25	0	0,00	0	0,00	2,25	8,8	27,4	7,0	Område (V)	568576	6134933	
Frøbjerg	Landsby	Orte	Båg	Assens	12	35,98	2	1,00	1	0,00	36,98	185,7	24,3	4,8	2V (4/4 +1)	569854	6132647	
Hyldekær	Landsby	Orte	Båg	Assens	5	18,17	0	0,00	0	0,00	18,17	77,6	10,2	2,4	2V (4/4)	570665	6132241	
Skovhuse	Gård	Orte	Båg	Assens	1	1,27	3	0,87	1	0,00	2,14	9,0	1,2	0,3	Område (V)	570072	6133681	
Et Skovhus	Gård	Orte	Båg	Assens	1	3,44	0	0,00	0	0,00	3,44	9,8	1,9	0,7	Område (V)	569368	6133836	1
Topgård	Gård	Orte	Båg	Assens	1	4,41	0	0,00	0	0,00	4,41	13,5	23,2	7,6	Område (V)	572478	6133942	
Brændholtgård	Gård	Orte	Båg	Assens	1	8,93	0	0,00	0	0,00	8,93	20,8	21,8	9,4	Område (V)	573047	6133909	
Pejrupgård	Gård	Orte	Båg	Assens	1	10,67	0	0,00	0	0,00	10,67	35,8	18,4	5,5	Område (V)	571897	6135155	
Orte Sogn	Sogn		Båg		34	155,07	10	2,87	5	0,05	157,99	624,0	29,4	7,5				
Vedtofte	Landsby	Vedtofte	Båg	Assens	12	65,91	6	0,96	3	0,25	67,12	242,3	46,5	12,9	2V (4/4)	566556	6129614	
Uglebjergmølle	Hus(e)	Vedtofte	Båg	Assens	0	0,00	1	0,21	0	0,00	0,21	0,4	0,1	0,0	Område (V)	566363	6131476	
Mellemballe	Landsby	Vedtofte	Båg	Assens	3	15,73	5	0,94	1	0,00	16,67	57,7	11,1	3,2	2V (2/2)	565846	6129780	
Hesle	Landsby	Vedtofte	Båg	Assens	8	48,63	0	0,00	0	0,00	48,63	141,1	61,8	21,3	2V (4V 4/4)	564559	6129994	
Brahesholm	Hovedgård	Vedtofte	Båg	Assens	1	32,68	0	0,00	0	0,00	32,68	116,6	38,9	10,9	Område (V)	566698	6130061	
Vedtofte Sogn	Sogn		Båg		24	162,95	12	2,11	4	0,25	165,31	558,1	58,9	17,4				
Skovgård	Hovedgård	Søby	Båg	Assens	1	21,10	0	0,00	0	0,00	21,10	71,9	42,7	12,5	Område (V)	565464	6123729	
Kirke Søby	Landsby	Søby	Båg	Assens	8	38,81	2	0,27	9	0,00	39,08	144,6	19,1	5,1	2V (4/4)	565181	6124485	
Sø Søby	Landsby	Søby	Båg	Assens	12	65,64	1	0,17	6	1,35	67,16	243,5	32,1	8,8	2V (4/4)	564678	6126093	
Tylle	Dobbeltgd.	Søby	Båg	Assens	2	14,89	0	0,00	0	0,00	14,89	56,7	7,5	2,0	Område (V)	565195	6125131	
Søby Sogn	Sogn		Båg		23	140,44	3	0,44	15	1,35	142,23	516,8	55,7	15,3				
Barløsegård	Hovedgård	Barløse	Båg	Assens	1	18,19	0	0,00	0	0,00	18,19	50,0	4,7	1,7	Område (V)	561490	6132362	
Barløse	Landsby	Barløse	Båg	Assens	17	119,32	6	1,18	9	0,00	120,50	350,4	32,6	11,2	2V (4V 4/4)	561608	6132294	
Bæring	Landsby	Barløse	Båg	Assens	4	27,02	3	0,34	2	0,00	27,36	86,0	8,0	2,5	2V (4V 4/4)	561172	6130586	
Barløse Tårup	Landsby	Barløse	Båg	Assens	4	29,10	0	0,00	0	0,00	29,10	99,2	9,2	2,7	2V (4V 4/4)	560897	6131312	
Pugemølle	Hus(e)	Barløse	Båg	Assens	0	0,00	1	0,70	0	0,00	0,70	1,7	0,2	0,1	Område (V)	559873	6130799	
Myllerup	Landsby	Barløse	Båg	Assens	4	22,35	0	0,00	0	0,00	22,35	71,8	44,7	13,9	2V (4V 4/4)	563853	6132084	

Navn	Type	Sogn	Herred	Kommune	Gårde	Gårde htk.	Huse m. jord	Huse htk.	Huse u. jord	Andet htk.	Htk. i alt	Dyrket areal	Ager (%)	Htk./ km2	Dyrknings-system	X-koor.	Y-koor.	Note
Kaslunde	Landsby	Barløse	Båg	Assens	10	61,18	0	0,00	0	0,00	61,18	226,7	52,0	14,0	2V (2/2)	563607	6133089	
Foermosegård	Gård	Barløse	Båg	Assens	1	9,90	0	0,00	0	0,00	9,90	37,1	8,5	2,3	Område (V)	563907	6133776	
Barløse Sogn	Sogn		Båg		41	287,06	10	2,22	11	0,00	289,28	922,8	55,1	17,3				
Skydebjerg	Landsby	Skydebjerg	Båg	Assens	17	111,41	7	0,11	6	0,26	111,78	384,0	34,3	10,0	2V (4V 4/4)	566329	6135639	
Skydebjerg Torp	Dobbeltgd.	Skydebjerg	Båg	Assens	2	9,97	1	0,17	0	0,00	10,14	34,9	3,1	0,9	2V (4V 4/4)	566421	6136556	
Gavnby	Dobbeltgd.	Skydebjerg	Båg	Assens	2	19,22	1	0,03	1	0,00	19,25	70,2	6,3	1,7	2V (4V 4/4)	566614	6134680	
Aarup	Landsby	Skydebjerg	Båg	Assens	3	11,18	0	0,00	2	0,00	11,18	46,1	29,6	7,2	2V (4/4)	566802	6138070	
Skydebjerg Mølle	Hus(e)	Skydebjerg	Båg	Assens	0	0,00	1	0,24	0	0,00	0,24	0,0	0,0	0,0	Område (V)	565563	6136891	
Skydebjerg Sogn	Sogn		Båg		24	151,78	10	0,55	9	0,26	152,59	535,1	42,0	12,0				
Kærum	Dobbeltgd.	Kærum	Båg	Assens	2	25,52	0	0,00	2	0,00	25,52	109,4	65,1	15,2	2V (4/4 +1)	560164	6123966	
Melby	Landsby	Kærum	Båg	Assens	7	45,30	2	0,33	0	0,00	45,63	149,3	68,8	21,0	2V (4/4 +1)	559822	6124907	
Saltofte	Landsby	Kærum	Båg	Assens	16	90,17	2	0,10	5	0,00	90,27	260,8	63,8	22,1	3V (2/1)	558821	6122469	
Ebberup	Landsby	Kærum	Båg	Assens	15	131,62	1	0,57	10	0,00	132,19	386,1	46,8	16,0	3V (4V 2/1)	562532	6123017	
Nordby	Landsby	Kærum	Båg	Assens	6	53,64	1	0,03	3	0,00	53,67	147,9	17,9	6,5	2V (4V 2/2)	561409	6123865	
Torø	Gård	Kærum	Båg	Assens	1	8,72	0	0,00	0	0,00	8,72	25,9	45,3	15,2	Område (V)	555824	6122433	
Kærum Sogn	Sogn		Båg		47	354,97	6	1,03	20	0,00	356,00	1079,5	64,4	21,2				
Ørsted	Landsby	Ørsted	Båg	Assens	25	144,76	4	0,75	5	0,96	146,47	404,7	36,1	13,1	2V (4/4 +1)	567065	6132192	
Nyrup	Landsby	Ørsted	Båg	Assens	5	19,84	1	0,01	0	0,00	19,85	73,5	34,2	9,2	2V (4/4)	570487	6131122	
Højbjerg	Landsby	Ørsted	Båg	Assens	3	20,28	2	0,04	0	0,00	20,32	57,6	26,3	9,3	2V (4/4 +1)	568859	6130002	
Krengerup	Hovedgård	Ørsted	Båg	Assens	1	14,56	0	0,00	0	0,00	14,56	28,0	8,0	4,2	Område (V)	570960	6129780	
Fuglsang	Hus(e)	Ørsted	Båg	Assens	0	0,00	1	0,30	0	0,00	0,30	0,9	0,1	0,0	Område (V)	568620	6130765	1
Kræmmerhus	Hus(e)	Ørsted	Båg	Assens	0	0,00	1	0,68	0	0,00	0,68	2,5	0,7	0,2	Område (V)	571775	6129799	
Ørsted Sogn	Sogn		Båg		34	199,44	9	1,78	5	0,96	202,18	567,2	29,8	10,6				
Turup	Landsby	Turup	Båg	Assens	13	94,52	7	2,05	2	1,95	98,52	367,7	60,8	16,3	2V (2/2)	562902	6128528	
Blangstrup	Landsby	Turup	Båg	Assens	8	62,16	0	0,00	0	0,00	62,16	188,4	52,7	17,4	2V (4/4 +1)	563042	6129977	
Turup Sogn	Sogn		Båg		21	156,68	7	2,05	2	1,95	160,68	556,1	52,3	15,1				
Østerbygård	Gård	Holevad	Båg	Assens	1	14,93	0	0,00	0	0,00	14,93	37,6	8,2	3,3	Område (V)	559616	6129662	
Holevadgård	Gård	Holevad	Båg	Assens	1	9,28	0	0,00	0	0,00	9,28	27,4	6,0	2,0	Område (V)	559860	6129485	
Karup	Landsby	Holevad	Båg	Assens	4	20,13	0	0,00	0	0,00	20,13	61,5	13,5	4,4	2V (4V 4/4)	559020	6129769	
Rabøl	Landsby	Holevad	Båg	Assens	3	20,23	0	0,00	0	0,00	20,23	65,9	14,4	4,4	2V (4V 4/4)	559711	6129027	
Smejrup	Landsby	Holevad	Båg	Assens	3	22,10	0	0,00	0	0,00	22,10	66,2	14,5	4,8	2V (4V 4/4)	559453	6130389	
Mygind	Landsby	Holevad	Båg	Assens	3	37,03	0	0,00	0	0,10	37,13	110,8	77,0	25,8	2V (4/4 +1)	560836	6129396	
Holevad Sogn	Sogn		Båg		15	123,70	0	0,00	0	0,10	123,80	369,4	61,5	20,6				
Flenstofte	Hovedgård	Dreslette	Båg	Assens	1	18,32	0	0,00	0	0,00	18,32	40,6	71,1	32,1	Område (V)	563514	6119015	
Dreslette	Landsby	Dreslette	Båg	Assens	14	73,59	2	0,80	9	0,56	74,95	199,8	15,3	5,7	2V uregel.	566178	6119983	
Snave	Landsby	Dreslette	Båg	Assens	11	57,89	3	1,55	2	0,00	59,44	110,3	8,4	4,5	2V uregel.	565388	6119108	

Navn	Type	Sogn	Herred	Kommune	Gårde	Gårde htk.	Huse m. jord	Huse htk.	Huse u. jord	Andet htk.	Htk. i alt	Dyrket areal	Ager (%)	Htk./ km2	Dyrknings-system	X-koor.	Y-koor.	Note
Nørregårde	Dobbeltgd.	Dreslette	Båg	Assens	2	15,96	0	0,00	0	0,00	15,96	47,3	3,6	1,2	Område (V)	565948	6120680	
Brydegårde	Landsby	Dreslette	Båg	Assens	11	48,72	5	1,39	4	0,00	50,11	148,6	11,4	3,8	2V uregel.	563388	6118463	
Skårup	Landsby	Dreslette	Båg	Assens	9	58,59	1	0,28	1	0,00	58,87	137,8	33,5	14,3	3V (4V 2/1)	567123	6119340	
Mullerød	Landsby	Dreslette	Båg	Assens	3	22,69	2	0,34	1	0,00	23,03	66,1	16,1	5,6	3V (4V 2/1)	566378	6117198	
Ørbæk	Gård	Dreslette	Båg	Assens	1	11,43	0	0,00	0	0,00	11,43	29,4	7,2	2,8	3V (4V 2/1)	566861	6118344	
Simmersholm	Gård	Dreslette	Båg	Assens	1	15,67	0	0,00	0	0,00	15,67	38,3	9,3	3,8	3V (4V 2/1)	566912	6118000	
Strærup	Landsby	Dreslette	Båg	Assens	8	55,84	0	0,00	5	0,00	55,84	105,2	39,9	21,2	3V (5V 2/1)	568223	6119496	
Agernæs	Dobbeltgd.	Dreslette	Båg	Assens	2	17,75	0	0,00	0	0,00	17,75	63,9	51,5	14,3	Område (V)	563181	6117084	
Dreslette Sogn	Sogn		Båg		63	396,45	13	4,36	22	0,56	401,37	987,3	41,4	16,8				
Søllested	Landsby	Søllested	Båg	Assens	7	38,25	1	0,02	4	0,00	38,27	119,8	46,9	15,0	2V (4/4 +1)	566612	6127821	
Vistorp	Landsby	Søllested	Båg	Assens	3	19,55	0	0,00	1	0,00	19,55	119,6	57,8	9,4	2V (4/4)	564858	6127440	
Bukkerup	Landsby	Søllested	Båg	Assens	7	56,38	1	0,03	1	0,00	56,41	156,8	33,7	12,1	2V (4/4 +1)	568046	6127944	
Falden	Gård	Søllested	Båg	Assens	1	5,20	0	0,00	0	0,00	5,20	16,1	19,8	6,4	Område (V)	569328	6127640	
Lysholt	Gård	Søllested	Båg	Assens	1	4,53	0	0,00	0	0,00	4,53	13,6	11,5	3,8	Område (V)	569703	6128028	
Rønnemosegård	Gård	Søllested	Båg	Assens	1	5,36	0	0,00	0	0,00	5,36	17,4	14,6	4,5	Område (V)	570655	6128048	
Søllested Sogn	Sogn		Båg		20	129,27	2	0,05	6	0,00	129,32	443,2	39,3	11,5				
Voldtofte	Landsby	Flemløse	Båg	Assens	23	167,88	3	0,04	12	0,00	167,92	501,5	36,3	12,2	2V (4V 2/2)	568179	6121930	
Høed	Landsby	Flemløse	Båg	Assens	5	29,74	1	0,11	1	0,00	29,85	99,8	7,2	2,2	2V (4V 2/2)	566229	6121168	
Mosebo	Dobbeltgd.	Flemløse	Båg	Assens	2	15,75	0	0,00	0	0,00	15,75	60,7	4,4	1,1	Område (V)	567990	6122601	
Flemløse	Landsby	Flemløse	Båg	Assens	14	116,34	1	0,22	7	0,97	117,53	442,6	63,2	16,8	2V (4V 4/4)	567826	6123233	
Dærup	Landsby	Flemløse	Båg	Assens	10	60,78	2	0,10	0	0,00	60,88	236,0	57,1	14,7	2V (4V 2/2)	568753	6126017	
Flemløse Sogn	Sogn		Båg		54	390,49	7	0,47	20	0,97	391,93	1340,7	53,7	15,7				
Kerte	Landsby	Kerte	Båg	Assens	5	33,66	2	0,15	4	0,00	33,81	118,3	55,1	15,8	2V (4/4)	562786	6135644	
Ørsbjerg	Landsby	Kerte	Båg	Assens	22	130,27	7	2,37	6	0,00	132,64	465,3	44,8	12,8	2V (4V 4/4)	563815	6134900	
Hjærup	Landsby	Kerte	Båg	Assens	10	86,42	6	0,17	3	3,06	89,65	394,2	71,7	16,3	2V (4V 4/4)	560683	6135098	
Favrskov	Landsby	Kerte	Båg	Assens	4	30,47	0	0,00	0	0,00	30,47	141,8	41,7	9,0	2V (4V 2/2)	560548	6136647	
Favrskov Mølle	Hus(e)	Kerte	Båg	Assens	0	0,00	1	0,39	0	0,00	0,39	1,5	0,5	0,1	Område (V)	560224	6136457	
Øreløkkegård	Gård	Kerte	Båg	Assens	1	6,13	0	0,00	0	0,00	6,13	20,5	35,7	10,7	Område (V)	562242	6137463	
Ørsbjerg Skov	Hus(e)	Kerte	Båg	Assens	0	0,00	1	0,33	0	0,00	0,33	0,7	0,1	0,0	Område (V)	563776	6136785	2
Nyfæste	Gård	Kerte	Båg	Assens	1	9,10	0	0,00	0	0,00	9,10	22,1	31,9	13,1	Område (V)	563893	6137698	
Billeskov	Hovedgård	Kerte	Båg	Assens	1	28,48	0	0,00	0	0,00	28,48	86,9	38,4	12,6	Område (V)	560318	6133896	
Kerte Sogn	Sogn		Båg		44	324,53	17	3,41	13	3,06	331,00	1251,3	50,1	13,3				
Sønderby	Landsby	Sønderby	Båg	Assens	36	191,24	20	4,40	9	0,00	195,64	646,6	67,2	20,3	3V (5V 2/1)	561269	6121991	
Frederiksgave	Hovedgård	Sønderby	Båg	Assens	1	79,03	29	7,17	1	0,00	86,20	215,9	37,6	15,0	Område (V)	562739	6120599	
Sønderby Sogn	Sogn		Båg		37	270,27	49	11,57	10	0,00	281,84	862,5	56,1	18,3				
Gamtofte	Landsby	Gamtofte	Båg	Assens	5	39,82	0	0,00	3	0,00	39,82	123,7	33,7	10,9	2V (4/4)	561935	6126875	

Navn	Type	Sogn	Herred	Kommune	Gårde	Gårde htk.	Huse m. jord	Huse htk.	Huse u. jord	Andet htk.	Htk. i alt	Dyrket areal	Ager (%)	Htk./ km2	Dyrknings-system	X-koor.	Y-koor.	Note
Lilletoft	Gård	Gamtofte	Båg	Assens	1	11,02	0	0,00	0	0,00	11,02	37,3	10,2	3,0	Område (V)	562784	6126615	
Sjodgård	Gård	Gamtofte	Båg	Assens	1	16,48	0	0,00	0	0,00	16,48	69,1	18,8	4,5	Område (V)	562841	6127555	
Hestholm	Dobbeltgd.	Gamtofte	Båg	Assens	2	21,48	0	0,00	0	0,00	21,48	56,3	52,6	20,1	Område (V)	564100	6126567	
Lundager	Landsby	Gamtofte	Båg	Assens	11	77,25	3	0,37	3	0,00	77,62	353,5	67,1	14,7	2V (4/4 +1)	559315	6126695	
Voldbro	Landsby	Gamtofte	Båg	Assens	6	40,53	1	0,10	1	0,00	40,63	164,5	65,7	16,2	2V (4/4)	562067	6125675	
Egerup	Landsby	Gamtofte	Båg	Assens	5	35,21	1	0,04	0	0,00	35,25	127,5	71,8	19,9	2V (4V 2/2)	561624	6124669	
Aborg	Landsby	Gamtofte	Båg	Assens	15	119,36	4	0,88	9	0,00	120,24	399,3	50,7	15,3	2V (4/4)	558879	6128384	
Brahesborg	Hovedgård	Gamtofte	Båg	Assens	1	116,87	0	0,00	0	0,00	116,87	253,7	48,6	22,4	Område (V)	560530	6126387	
Under Brahesborg	Dobbeltgd.	Gamtofte	Båg	Assens	2	4,64	2	1,03	0	9,13	14,80	43,8	8,4	2,8	Område (V)	560565	6126236	2
Gamtofte Sogn	Sogn		Båg		49	482,66	11	2,42	16	9,13	494,21	1628,8	57,0	17,3				
Løgismose	Hovedgård	Haarby	Båg	Assens	1	66,05	0	0,00	0	0,00	66,05	139,2	30,2	14,3	Område (V)	568985	6116083	153
Sarup	Landsby	Haarby	Båg	Assens	8	51,16	2	0,17	0	0,06	51,39	159,0	64,2	20,8	3V (5V 2/1)	568864	6118659	
Sarup Mølle	Gård	Haarby	Båg	Assens	1	1,73	0	0,00	0	0,00	1,73	5,7	2,3	0,7	Område (V)	569519	6118491	
Nellelose	Landsby	Haarby	Båg	Assens	12	48,30	1	0,01	3	0,00	48,31	181,7	39,4	10,5	3V uregel.	568538	6116454	153
Strandby	Landsby	Haarby	Båg	Assens	17	161,79	3	0,10	6	0,18	162,07	364,3	51,9	23,1	3V (5V 2/1)	570983	6117784	
Haarby	Landsby	Haarby	Båg	Assens	35	221,01	17	4,76	28	0,11	225,88	662,8	35,6	12,1	3V (5V 2/1)	571310	6120235	
Haarby Mølle	Hus(e)	Haarby	Båg	Assens	0	0,00	1	0,31	0	0,00	0,31	0,5	0,0	0,0	Område (V)	571074	6119486	
Akkerup	Landsby	Haarby	Båg	Assens	9	48,80	0	0,00	3	0,00	48,80	157,0	8,4	2,6	3V (5V 2/1)	572732	6121149	
Filstrup	Gård	Haarby	Båg	Assens	1	9,43	0	0,00	0	0,00	9,43	22,2	1,2	0,5	Område (V)	573334	6121878	
Haarby Sogn	Sogn		Båg		84	608,27	24	5,35	40	0,35	613,97	1692,5	51,7	18,8				
Orelund	Hovedgård	Sandager	Båg	Assens	1	19,63	0	0,00	0	0,00	19,63	63,2	47,4	14,7	Område (V)	557674	6133075	
Sandager	Landsby	Sandager	Båg	Assens	13	62,87	2	0,35	1	2,35	65,57	192,9	38,6	13,1	2V (4/4 +1)	558679	6131657	
Næs	Landsby	Sandager	Båg	Assens	3	24,06	0	0,00	0	0,00	24,06	70,8	14,2	4,8	2V (4/4 +1)	556716	6131927	
Stubberup	Landsby	Sandager	Båg	Assens	4	19,43	6	1,37	3	0,00	20,80	118,5	52,5	9,2	2V (4/4)	559445	6133904	
Torup	Landsby	Sandager	Båg	Assens	5	22,98	1	0,11	1	0,00	23,09	84,6	41,0	11,2	2V (4/4)	559602	6132276	
Sandager Sogn	Sogn		Båg		26	148,97	9	1,83	5	2,35	153,15	529,9	49,8	14,4				
Helnæs	Landsby	Helnæs	Båg	Assens	20	153,06	17	7,29	0	0,00	160,35	610,0	51,2	13,5	V uregel.	565239	6110849	
Langensbogård	Gård	Helnæs	Båg	Assens	1	6,55	0	0,00	0	0,00	6,55	20,0	1,7	0,5	Område (V)	562947	6113831	
Helnæs Sogn	Sogn		Båg		21	159,61	17	7,29	0	0,00	166,90	630,0	52,8	14,0				
Båg Herred	Herred				742	5122,65	254	58,97	216	21,34	5202,96	16624,9	48,3	15,1				
Ørslev	Landsby	Ørslev	Vends	Middelfart	12	95,54	1	0,42	5	0,00	95,96	388,9	63,1	15,6	2V (2/2 +1)	557684	6140434	
Ellesø	Landsby	Ørslev	Vends	Middelfart	5	45,55	0	0,00	1	0,00	45,55	116,6	59,6	23,3	3V (2/1 +1)	558370	6141266	
Tellerup	Landsby	Ørslev	Vends	Middelfart	8	53,83	1	0,06	1	0,00	53,89	172,3	51,6	16,1	2V (4V 2/2)	558570	6139274	
Lamose Mølle	Gård	Ørslev	Vends	Middelfart	1	5,27	0	0,00	0	0,00	5,27	13,9	4,2	1,6	Område (V)	558029	6137926	
Kællingbjerg	Gård	Ørslev	Vends	Middelfart	1	4,06	0	0,00	0	0,00	4,06	12,9	3,9	1,2	Område (V)	556992	6138554	
Ulvrosod	Gård	Ørslev	Vends	Middelfart	1	2,77	0	0,00	0	0,00	2,77	7,7	2,3	0,8	Område (V)	557121	6138754	

Navn	Type	Sogn	Herred	Kommune	Gårde	Gårde htk.	Huse m. jord	Huse htk.	Huse u. jord	Andet htk.	Htk. i alt	Dyrket areal	Ager (%)	Htk./ km2	Dyrknings-system	X-koor.	Y-koor.	Note
Ørslev Skovgård	Gård	Ørslev	Vends	Middelfart	1	4,95	0	0,00	0	0,00	4,95	11,4	31,5	13,7	Område (V)	555584	6141544	
Hylken Mølle	Hus(e)	Ørslev	Vends	Middelfart	0	0,00	1	0,22	0	0,00	0,22	1,1	0,3	0,1	Område (V)	558416	6138290	
Gammeldam Mølle	Hus(e)	Ørslev	Vends	Middelfart	0	0,00	1	0,49	0	0,00	0,49	1,1	0,3	0,1	Område (V)	557450	6139313	
Hybæk Mølle	Hus(e)	Ørslev	Vends	Middelfart	0	0,00	1	0,68	0	0,00	0,68	2,1	0,3	0,1	Område (V)	555938	6139042	
Tybrind	Hovedgård	Ørslev	Vends	Middelfart	1	76,70	0	0,00	0	0,00	76,70	215,8	31,8	11,3	Område (V)	554775	6139652	
Ørslev Sogn	Sogn		Vends		30	288,67	5	1,87	7	0,00	290,54	943,7	50,7	15,6				
Balslev	Landsby	Balslev	Vends	Middelfart	21	86,43	7	2,33	0	0,00	88,76	284,0	54,8	17,1	2V (2/2 +1)	556492	6141869	
Mosegård	Landsby	Balslev	Vends	Middelfart	10	46,60	0	0,00	0	0,00	46,60	148,9	43,0	13,4	2V (4V 2/2)	557241	6143949	
Gelbjerg	Dobbeltgd.	Balslev	Vends	Middelfart	2	16,55	0	0,00	7	0,00	16,55	52,9	15,3	4,8	Område (V)	557399	6143402	
Balslev Sogn	Sogn		Vends		33	149,58	7	2,33	7	0,00	151,91	485,8	56,2	17,6				
Husby	Landsby	Husby	Vends	Middelfart	29	122,73	5	1,14	4	0,00	123,87	317,1	63,0	24,6	Alsæd 2V	553985	6136327	
Eskør	Landsby	Husby	Vends	Middelfart	5	44,85	0	0,00	1	0,00	44,85	141,7	74,6	23,6	Alsæd 2V	554134	6138051	
Hygind	Landsby	Husby	Vends	Middelfart	7	40,34	0	0,00	3	0,00	40,34	124,0	48,4	15,7	2V (4V 2/2)	555490	6138418	
Hygind Torp	Dobbeltgd.	Husby	Vends	Middelfart	2	12,45	0	0,00	0	0,00	12,45	36,8	52,8	17,9	Område (V)	556790	6138461	
Hygind Mølle	Gård	Husby	Vends	Middelfart	1	1,81	0	0,00	0	0,00	1,81	3,1	1,2	0,7	Område (V)	555688	6137941	
Sønder Åby	Landsby	Husby	Vends	Middelfart	12	84,55	4	0,75	5	0,00	85,30	201,7	60,3	25,5	Alsæd 2V	555279	6135409	
Brandso	Gård	Husby	Vends	Middelfart	1	13,24	0	0,00	0	0,00	13,24	58,7	28,0	6,3	Område (V)	545138	6134714	
Wedellsborg	Hovedgård	Husby	Vends	Middelfart	1	70,54	0	0,00	0	0,00	70,54	227,5	35,3	10,9	Område (V)	551928	6135791	
Husby Sogn	Sogn		Vends		58	390,51	9	1,89	13	0,00	392,40	1110,6	50,3	17,8				
Gamborg	Landsby	Gamborg	Vends	Middelfart	20	131,05	7	1,60	5	7,14	139,79	314,6	65,3	29,0	2V (2/2 +1)	550654	6146563	
Ejstrup	Landsby	Gamborg	Vends	Middelfart	3	29,23	0	0,00	0	0,00	29,23	88,5	47,9	15,8	2V (2/2 +1)	551049	6147736	
Gamborg Sogn	Sogn		Vends		23	160,28	7	1,60	5	7,14	169,02	403,2	60,5	25,3				
Nørre Aaby	Landsby	Nørre Aaby	Vends	Middelfart	7	53,35	1	0,33	4	0,05	53,73	216,7	78,7	19,5	2V (2/2)	556212	6146080	
Aabylund	Dobbeltgd.	Nørre Aaby	Vends	Middelfart	2	18,19	0	0,00	0	0,00	18,19	57,5	60,7	19,2	Område (V)	556553	6146439	
Byllerup	Landsby	Nørre Aaby	Vends	Middelfart	7	35,18	2	0,02	3	0,00	35,20	115,8	43,8	13,3	2V (2/2 +1)	556532	6145321	
Brandstrup	Landsby	Nørre Aaby	Vends	Middelfart	7	44,37	0	0,00	0	0,00	44,37	139,2	60,9	19,4	2V (2/2 +1)	554865	6145495	
Gadstrup	Landsby	Nørre Aaby	Vends	Middelfart	4	35,46	0	0,00	0	0,00	35,46	118,0	56,0	16,8	2V (2/2 +1)	555738	6143803	
Nørre Aaby Sogn	Sogn		Vends		27	186,55	3	0,35	7	0,05	186,95	647,3	60,3	17,4				
Harndrup	Landsby	Harndrup	Vends	Middelfart	22	128,82	11	1,38	3	0,95	131,15	402,6	49,2	16,0	2V (2/2 +1)	564494	6146987	
Harndrup Mølle	Hus(e)	Harndrup	Vends	Middelfart	0	0,00	1	0,26	0	0,00	0,26	0,6	0,1	0,0	Område (V)	564650	6146388	
Harndrup Sogn	Sogn		Vends		22	128,82	12	1,64	3	0,95	131,41	403,1	45,8	14,9				
Roerslev	Landsby	Roerslev	Vends	Middelfart	13	75,22	1	0,48	5	0,11	75,81	299,2	69,0	17,5	2V (2/2 +1)	554750	6149290	
Blanke	Landsby	Roerslev	Vends	Middelfart	6	37,40	0	0,00	1	0,00	37,40	151,4	50,6	12,5	2V (2/2)	555311	6150206	
Roerslev Sogn	Sogn		Vends		19	112,62	1	0,48	6	0,11	113,21	450,6	61,5	15,5				
Føns	Landsby	Føns	Vends	Middelfart	20	84,71	1	0,04	4	0,00	84,75	231,1	40,7	14,9	Alsæd 2V	552736	6142480	
Fønsskov	Landsby	Føns	Vends	Middelfart	11	39,22	2	0,49	0	0,00	39,71	125,4	27,2	8,6	Indelukke	547193	6145542	

Navn	Type	Sogn	Herred	Kommune	Gårde	Gårde htk.	Huse m. jord	Huse htk.	Huse u. jord	Andet htk.	Htk. i alt	Dyrket areal	Ager (%)	Htk./ km2	Dyrknings-system	X-koor.	Y-koor.	Note
Sparretorn	Hovedgård	Føns	Vends	Middelfart	1	21,86	0	0,00	0	0,00	21,86	54,3	18,0	7,2	Område (GB)	550316	6143179	
Ålehoved	Hus(e)	Føns	Vends	Middelfart	0	0,00	8	1,84	0	0,00	1,84	3,4	0,7	0,4	Område (GB)	545809	6146813	
Føns Sogn	Sogn		Vends		32	145,79	11	2,37	4	0,00	148,16	414,2	31,1	11,1				
Ejby	Landsby	Ejby	Vends	Middelfart	21	163,90	2	0,88	5	0,00	164,78	425,2	50,0	19,4	3V (2/1)	559613	6143808	
Ejby Sogn	Sogn		Vends		21	163,90	2	0,88	5	0,00	164,78	425,2	50,0	19,4				
Udby	Landsby	Udby	Vends	Middelfart	14	56,46	4	0,76	1	0,00	57,22	197,2	65,3	19,0	2V (2/2 +1)	554224	6143718	
Ronæs	Landsby	Udby	Vends	Middelfart	3	21,10	0	0,00	0	0,00	21,10	70,6	16,7	5,0	2V (2/2 +1)	552137	6144179	
Rolund	Landsby	Udby	Vends	Middelfart	8	50,49	2	0,97	0	0,00	51,46	179,9	42,5	12,2	2V (2/2 +1)	553298	6144692	
Viby	Landsby	Udby	Vends	Middelfart	16	135,23	2	0,03	6	3,34	138,60	317,4	53,9	23,5	2V (4V 2/2)	553283	6145682	
Udby Sogn	Sogn		Vends		41	263,28	8	1,76	7	3,34	268,38	765,0	58,3	20,4				
Ålsbo	Landsby	Rørup	Vends	Assens	11	84,30	2	0,03	7	0,00	84,33	323,4	58,1	15,2	3V (2/1)	563726	6141309	
Etterup	Landsby	Rørup	Vends	Assens	7	35,06	3	0,72	0	0,53	36,31	134,3	54,1	14,6	2V (2/2 +1)	567559	6142038	
Munkegårde	Landsby	Rørup	Vends	Assens	3	18,26	0	0,00	0	0,00	18,26	63,7	35,1	10,1	2V (2/2 +1)	567143	6142248	
Dybmoose	Dobbeltgd.	Rørup	Vends	Assens	2	14,44	0	0,00	0	0,00	14,44	45,3	25,0	8,0	Område (V)	566422	6142338	
Dybmosegård	Gård	Rørup	Vends	Assens	1	4,31	0	0,00	0	0,00	4,31	12,8	7,0	2,4	Område (V)	567631	6143206	
Ornehøj	Gård	Rørup	Vends	Assens	1	5,82	0	0,00	0	0,00	5,82	20,2	31,4	9,1	Område (V)	565608	6141908	
Rørup Degneboel	Hus(e)	Rørup	Vends	Assens	0	0,00	1	0,38	0	0,00	0,38	1,3	0,3	0,1	Område (V)	564994	6141204	2
Bremmerud	Hus(e)	Rørup	Vends	Assens	0	0,00	1	0,67	0	0,00	0,67	2,4	0,6	0,2	Område (V)	566225	6141275	
Gribsvad	Dobbeltgd.	Rørup	Vends	Assens	2	5,79	0	0,00	4	0,00	5,79	15,2	32,7	12,5	Område (V)	567352	6141101	
Hækkebølle	Landsby	Rørup	Vends	Assens	7	40,81	0	0,00	10	0,00	40,81	192,7	49,0	10,4	2V (2/2 +1)	565549	6140825	
Blankenborg	Hus(e)	Rørup	Vends	Assens	0	0,00	1	0,64	0	0,00	0,64	4,0	86,2	13,9	Område (V)	565198	6141768	
Søndergård	Hovedgård	Rørup	Vends	Assens	1	36,38	0	0,00	0	0,00	36,38	96,4	28,5	10,8	Område (V)	565373	6139583	
Erholm	Hovedgård	Rørup	Vends	Assens	1	18,29	0	0,00	0	0,00	18,29	36,4	11,9	6,0	Område (V)	566510	6139182	
Rørup Sogn	Sogn		Vends		36	263,46	8	2,44	21	0,53	266,43	948,0	44,3	12,5				
Fjelsted	Landsby	Fjelsted	Vends	Middelfart	16	93,05	1	0,40	15	0,00	93,45	462,4	52,6	10,6	2V (4V 2/2)	564097	6144323	
Kåberbølle	Dobbeltgd.	Fjelsted	Vends	Middelfart	2	7,41	1	0,15	0	0,00	7,56	31,7	44,3	10,6	Område (V)	566277	6143401	
Fjellerup	Landsby	Fjelsted	Vends	Middelfart	9	53,80	0	0,00	4	0,00	53,80	230,4	51,1	11,9	2V (4V 2/2)	565234	6145395	
Sletterød	Landsby	Fjelsted	Vends	Middelfart	5	27,49	1	0,02	3	0,00	27,51	111,4	52,3	12,9	2V (4V 2/2)	565879	6144149	
Billesbølle	Hovedgård	Fjelsted	Vends	Middelfart	1	39,13	1	0,42	0	0,00	39,55	140,2	61,9	17,5	Område (V)	565220	6143383	
Paddesøbjerg	Landsby	Fjelsted	Vends	Middelfart	3	4,76	3	0,85	1	0,00	5,61	22,3	31,0	7,8	2V (4V 2/2)	568553	6143734	
Fjelsted Sogn	Sogn		Vends		36	225,64	7	1,84	23	0,00	227,48	998,4	52,0	11,9				
Indslev	Landsby	Indslev	Vends	Middelfart	5	32,00	4	0,10	6	0,00	32,10	122,5	42,0	11,0	2V (2/2 +1)	558077	6146376	
Allesvrå	Gård	Indslev	Vends	Middelfart	1	3,38	0	0,00	0	0,00	3,38	11,5	3,9	1,2	Område (V)	558506	6145777	
Vejrup	Landsby	Indslev	Vends	Middelfart	8	30,29	0	0,00	0	0,00	30,29	100,5	54,9	16,6	2V (2/2 +1)	560262	6147795	
Indslev Tårup	Landsby	Indslev	Vends	Middelfart	7	41,83	0	0,00	1	0,84	42,67	151,4	80,7	22,7	3V uregel.	559800	6146988	
Kærbyholm	Landsby	Indslev	Vends	Middelfart	3	21,55	0	0,00	0	0,00	21,55	70,9	63,3	19,2	2V (2/2 +1)	558122	6147944	

Navn	Type	Sogn	Herred	Kommune	Gårde	Gårde htk.	Huse m. jord	Huse htk.	Huse u. jord	Andet htk.	Htk. i alt	Dyrket areal	Ager (%)	Htk./ km2	Dyrknings-system	X-koor.	Y-koor.	Note
Bubel	Landsby	Indslev	Vends	Middelfart	7	33,91	0	0,00	4	0,00	33,91	102,2	38,1	12,6	2V (2/2 +1)	560678	6146563	
Bubelgård	Gård	Indslev	Vends	Middelfart	1	17,60	0	0,00	0	0,00	17,60	57,3	21,3	6,6	Område (V)	561073	6146757	
Gremmeløkke	Gård	Indslev	Vends	Middelfart	1	7,22	0	0,00	0	0,00	7,22	24,4	73,6	21,8	Område (V)	561882	6145288	
Indslev Sogn	Sogn		Vends		33	187,78	4	0,10	11	0,84	188,72	640,7	59,5	17,5				
Gelsted	Landsby	Gelsted	Vends	Middelfart	10	63,11	3	0,60	3	1,86	65,57	219,3	56,1	16,8	2V (2/2 +1)	561479	6140260	
Lunge	Landsby	Gelsted	Vends	Middelfart	11	68,52	4	1,23	6	0,00	69,75	319,8	56,1	12,2	2V (2/2 +1)	560528	6139157	
Kindstrup	Landsby	Gelsted	Vends	Middelfart	13	71,70	4	0,07	2	0,00	71,77	247,2	50,0	14,5	3V (4V 2/1)	560197	6141479	
Gelsted Tårup	Landsby	Gelsted	Vends	Middelfart	13	77,08	1	0,06	3	0,00	77,14	270,7	53,3	15,2	V uregel.	562376	6139999	
Hønnerup	Landsby	Gelsted	Vends	Middelfart	7	42,18	5	0,28	0	0,00	42,46	103,7	45,2	18,5	2V (2/2 +1)	561802	6142297	102, 176
Hønneruplund	Andet	Gelsted	Vends	Middelfart	0	0,00	0	0,00	0	5,57	5,57	18,4	15,1	4,6	Område (V)	561895	6143390	
Tryden	Gård	Gelsted	Vends	Middelfart	1	4,20	0	0,00	0	0,00	4,20	13,5	11,0	3,4	Område (V)	562447	6143584	
Gildebro Møllegård	Gård	Gelsted	Vends	Middelfart	1	3,20	0	0,00	0	0,00	3,20	14,1	54,7	12,4	Område (V)	562974	6143009	
Gelsted Sogn	Sogn		Vends		56	329,99	17	2,24	14	7,43	339,66	1206,7	51,5	14,5				
Asperup	Landsby	Asperup	Vends	Middelfart	15	115,34	6	0,50	2	0,00	115,84	375,5	72,0	22,2	2V (2/2 +1)	557135	6148990	
Båring	Landsby	Asperup	Vends	Middelfart	25	137,75	6	1,11	6	0,00	138,86	516,1	51,4	13,8	2V (2/2 +1)	557088	6149762	
Risumgårde	Dobbeltgd.	Asperup	Vends	Middelfart	2	14,44	0	0,00	0	0,00	14,44	46,3	4,6	1,4	Område (V)	558068	6149536	
Kærby	Landsby	Asperup	Vends	Middelfart	10	39,95	6	0,54	0	0,00	40,49	136,5	45,9	13,6	2V (2/2 +1)	558633	6148986	
Kørupgård	Gård	Asperup	Vends	Middelfart	1	5,27	2	0,14	0	0,18	5,59	18,8	6,3	1,9	Område (V)	558534	6148664	
Asperup Sogn	Sogn		Vends		53	312,75	20	2,29	8	0,18	315,22	1093,1	60,0	17,3				
Tanderup Præstegård	Gård	Tanderup	Vends	Middelfart	1	8,26	1	0,14	1	1,25	9,65	35,5	10,0	2,7	Område (V)	557924	6136100	
Hjorte	Landsby	Tanderup	Vends	Middelfart	8	39,78	3	0,04	2	0,00	39,82	152,9	43,0	11,2	2V (2/2 +1)	558692	6135964	
Rørrose	Gård	Tanderup	Vends	Middelfart	1	5,79	0	0,00	2	0,00	5,79	19,9	5,6	1,6	Område (V)	557233	6135002	
Nakke	Landsby	Tanderup	Vends	Middelfart	3	20,96	0	0,00	0	0,00	20,96	77,7	15,4	4,1	2V (2/2 +1)	557482	6133743	
Emtekær	Landsby	Tanderup	Vends	Middelfart	11	64,10	5	1,96	7	0,00	66,06	226,1	44,7	13,1	2V (2/2 +1)	556819	6134456	
Håre	Landsby	Tanderup	Vends	Middelfart	14	94,57	8	0,69	8	0,00	95,26	272,2	42,0	14,7	V uregel.	557255	6136518	
Brende Mølle	Hus(e)	Tanderup	Vends	Middelfart	0	0,00	1	0,57	0	0,00	0,57	2,9	0,4	0,1	Område (V)	557931	6136616	
Skærbækgård	Gård	Tanderup	Vends	Middelfart	1	13,94	0	0,00	0	0,00	13,94	43,6	79,7	25,5	Område (V)	558125	6137801	
Eskelund	Gård	Tanderup	Vends	Middelfart	1	12,92	0	0,00	0	0,00	12,92	38,0	5,9	2,0	Område (V)	556258	6136530	
Rue	Dobbeltgd.	Tanderup	Vends	Middelfart	2	11,00	0	0,00	1	0,00	11,00	34,3	5,3	1,7	Område (V)	557842	6137261	
Tanderup Sogn	Sogn		Vends		42	271,32	18	3,40	21	1,25	275,97	903,1	57,7	17,6				
Brenderup	Landsby	Brenderup	Vends	Middelfart	15	84,48	11	1,03	12	0,55	86,06	254,1	53,4	18,1	2V (2/2 +1)	561441	6148828	
Bro	Landsby	Brenderup	Vends	Middelfart	15	79,33	7	0,94	2	0,00	80,27	211,9	35,8	13,6	2V (2/2 +1)	562188	6152201	
Fyllested	Landsby	Brenderup	Vends	Middelfart	11	54,30	4	1,45	0	0,00	55,75	149,0	61,1	22,9	2V (2/2 +1)	562872	6148096	
Fyllested Mølle	Hus(e)	Brenderup	Vends	Middelfart	0	0,00	1	0,85	0	0,00	0,85	1,2	0,4	0,3	Område (V)	562116	6148764	
Køstrup	Landsby	Brenderup	Vends	Middelfart	7	43,87	0	0,00	0	0,00	43,87	114,2	59,3	22,8	2V (2/2 +1)	561830	6147266	
Køstrup Møllehus	Hus(e)	Brenderup	Vends	Middelfart	0	0,00	1	0,52	0	0,00	0,52	1,3	0,7	0,3	Område (V)	561624	6147429	

Navn	Type	Sogn	Herred	Kommune	Gårde	Gårde htk.	Huse m. jord	Huse htk.	Huse u. jord	Andet htk.	Htk. i alt	Dyrket areal	Ager (%)	Htk./ km2	Dyrknings-system	X-koor.	Y-koor.	Note
Holsegård	Hovedgård	Brenderup	Vends	Middelfart	1	14,67	0	0,00	0	0,00	14,67	40,0	9,2	3,4	Område (V)	564839	6150506	
Holse	Landsby	Brenderup	Vends	Middelfart	11	55,56	3	0,39	3	0,00	55,95	175,7	40,6	12,9	2V (2/2 +1)	564917	6150435	
Graderup	Landsby	Brenderup	Vends	Middelfart	3	26,73	1	0,64	0	0,00	27,37	56,0	70,9	34,6	2V (2/2 +1)	563475	6147611	
Skovs Højrup	Dobbeltgd.	Brenderup	Vends	Middelfart	2	21,28	0	0,00	0	0,00	21,28	58,4	11,8	4,3	Alsæd 2V	560829	6149961	
Å Højrup	Landsby	Brenderup	Vends	Middelfart	7	50,74	4	0,14	2	0,00	50,88	128,4	26,0	10,3	Alsæd 2V	561550	6150941	
Tjærholt	Gård	Brenderup	Vends	Middelfart	1	2,05	0	0,00	0	0,00	2,05	7,2	11,5	3,3	Område (V)	562794	6146324	
Kærsgård	Hovedgård	Brenderup	Vends	Middelfart	1	48,94	0	0,00	0	0,00	48,94	97,1	30,4	15,3	Område (V)	562104	6148485	
Varbjerg	Dobbeltgd.	Brenderup	Vends	Middelfart	2	10,83	0	0,00	0	0,00	10,83	21,5	4,4	2,2	Alsæd 2V	560803	6151975	
Brenderup Sogn	Sogn		Vends		76	492,78	32	5,96	19	0,55	499,29	1316,0	49,4	18,8				
Vejlby	Landsby	Vejlby	Vends	Middelfart	16	88,78	9	1,30	3	0,00	90,08	293,2	43,3	13,3	2V (4V 2/2)	551669	6151605	
Røjle	Landsby	Vejlby	Vends	Middelfart	11	83,19	1	0,43	7	0,00	83,62	363,6	42,7	9,8	2V (4V 2/2)	551157	6152881	159
Røjle Tårup	Landsby	Vejlby	Vends	Middelfart	4	18,11	2	0,02	2	0,00	18,13	69,8	8,2	2,1	2V (4V 2/2)	550803	6154335	159
Kustrup	Landsby	Vejlby	Vends	Middelfart	7	40,50	1	0,02	1	0,00	40,52	169,2	54,9	13,2	2V (2/2 +1)	553394	6150945	
Aulby	Landsby	Vejlby	Vends	Middelfart	7	52,63	0	0,00	4	0,00	52,63	167,9	58,8	18,4	2V (4V 2/2)	551882	6151007	
Bøgelund	Landsby	Vejlby	Vends	Middelfart	5	24,33	0	0,00	7	0,00	24,33	77,2	9,1	2,9	2V (4V 2/2)	551884	6154766	159
Strib	Landsby	Vejlby	Vends	Middelfart	3	8,11	0	0,00	0	1,35	9,46	24,3	14,8	5,8	2V (4V 2/2)	547951	6155432	
Rudbæksmølle	Gård	Vejlby	Vends	Middelfart	1	4,30	0	0,00	0	0,00	4,30	14,7	8,9	2,6	Område (V)	548522	6153704	
Skærbæksmølle	Gård	Vejlby	Vends	Middelfart	1	1,49	0	0,00	0	0,00	1,49	2,9	0,4	0,2	Område (V)	548018	6152226	
Staurby	Landsby	Vejlby	Vends	Middelfart	18	139,20	3	0,52	1	6,97	146,69	565,8	69,0	17,9	2V (4V 2/2)	549999	6151123	
Billeshave	Hovedgård	Vejlby	Vends	Middelfart	1	25,61	0	0,00	0	0,00	25,61	110,1	29,5	6,9	Område (V)	550665	6154782	
Vejlby Sogn	Sogn		Vends		74	486,25	16	2,29	25	8,32	496,86	1858,7	53,4	14,3				
Kauslunde	Landsby	Kauslunde	Vends	Middelfart	12	72,42	1	0,28	3	1,47	74,17	308,6	64,7	15,5	2V (2/2 +1)	551155	6148873	
Svenstrup	Landsby	Kauslunde	Vends	Middelfart	14	57,71	0	0,00	2	0,00	57,71	217,1	66,7	17,7	2V (2/2 +1)	549079	6148517	
Voldby	Landsby	Kauslunde	Vends	Middelfart	7	47,43	0	0,00	0	0,00	47,43	183,6	64,9	16,8	2V (2/2 +1)	552864	6150114	
Skrillinge	Landsby	Kauslunde	Vends	Middelfart	19	134,14	1	0,84	8	0,00	134,98	444,7	66,6	20,2	2V (2/2 +1)	548492	6149690	
Kauslunde Sogn	Sogn		Vends		52	311,70	2	1,12	13	1,47	314,29	1153,9	65,8	17,9				
Hindsgavl	Hovedgård	Middelfart	Vends	Middelfart	1	52,05	0	0,00	0	0,00	52,05	159,0	33,4	10,9	Område (V)	543529	6151273	
Hegnedshus	Gård	Middelfart	Vends	Middelfart	1	1,36	0	0,00	0	0,00	1,36	3,1	0,7	0,3	Område (V)	543487	6151428	2
Fæno	Landsby	Middelfart	Vends	Middelfart	4	38,11	0	0,00	0	0,00	38,11	150,9	38,5	9,7	Indelukke	543819	6149381	
Middelfart Sogn	Sogn		Vends		6	91,52	0	0,00	0	0,00	91,52	313,0	26,2	7,7				
Vends Herred	Herred				770	4963,19	189	36,85	219	32,16	5032,20	16480,3	51,8	15,8				
Fuglsbølle	Landsby	Fuglsbølle	Langelands S.	Langeland	7	47,85	1	0,40	0	0,00	48,25	98,6	46,3	22,6	3V (4V 2/1)	612900	6085419	
Skovsbo	Hovedgård	Fuglsbølle	Langelands S.	Langeland	1	17,69	0	0,00	0	0,00	17,69	38,8	55,4	25,3	Område (V)	613670	6084569	
Vesterby	Landsby	Fuglsbølle	Langelands S.	Langeland	7	33,02	0	0,00	0	0,00	33,02	81,7	49,7	20,1	3V (2/1)	612087	6084829	
Snarelose	Dobbeltgd.	Fuglsbølle	Langelands S.	Langeland	2	21,83	0	0,00	0	0,00	21,83	53,3	17,3	7,1	Område (V)	612815	6084382	
Fladmosegård	Gård	Fuglsbølle	Langelands S.	Langeland	1	1,95	0	0,00	0	0,00	1,95	4,0	1,3	0,6	Område (V)	613913	6083800	

Navn	Type	Sogn	Herred	Kommune	Gårde	Gårde htk.	Huse m. jord	Huse htk.	Huse u. jord	Andet htk.	Htk. i alt	Dyrket areal	Ager (%)	Htk./ km2	Dyrknings-system	X-koor.	Y-koor.	Note
Flademoeshus	Gård	Fuglsbølle	Langelands S.	Langeland	1	1,09	0	0,00	0	0,00	1,09	3,2	1,0	0,4	Område (V)	613810	6083682	2
Østerby	Landsby	Fuglsbølle	Langelands S.	Langeland	5	23,28	0	0,00	0	0,00	23,28	52,5	17,1	7,6	3V (2/1 +1)	612865	6084364	
Fuglsbølle Sogn	Sogn		Langelands S.		24	146,71	1	0,40	0	0,00	147,11	332,1	44,0	19,5				
Hennetved	Landsby	Lindelse	Langelands S.	Langeland	20	84,58	4	0,85	0	0,00	85,43	242,2	41,4	14,6	2V (2/2 +1)	611548	6079386	
Herslev	Landsby	Lindelse	Langelands S.	Langeland	17	78,79	0	0,00	0	0,00	78,79	218,4	38,2	13,8	3V (4V 2/1)	611918	6082811	
Kvindebjerggård	Gård	Lindelse	Langelands S.	Langeland	1	10,25	0	0,00	1	0,00	10,25	30,1	5,3	1,8	Område (V)	612792	6082762	
Illebølle	Landsby	Lindelse	Langelands S.	Langeland	20	93,10	0	0,00	4	0,00	93,10	232,0	32,4	13,0	Alsæd 3V	613398	6082472	
Lindelse	Landsby	Lindelse	Langelands S.	Langeland	14	76,69	3	0,48	8	0,00	77,17	220,2	57,3	20,1	3V (2/1)	611004	6081085	
Vindeby	Landsby	Lindelse	Langelands S.	Langeland	12	71,61	6	1,95	2	3,52	77,08	176,8	42,0	18,3	3V (2/1)	612413	6081046	
Lindelse Sogn	Sogn		Langelands S.		84	415,02	13	3,28	15	3,52	421,82	1119,6	47,1	17,7				
Fodslette	Landsby	Fodslette	Langelands S.	Langeland	18	90,06	4	1,11	6	0,15	91,32	224,0	44,2	18,0	3V (2/1 +1)	611393	6075731	
Hjortholm	Hovedgård	Fodslette	Langelands S.	Langeland	1	48,91	0	0,00	0	0,00	48,91	111,3	33,1	14,5	Område (V)	612965	6076493	
Fodslette Sogn	Sogn		Langelands S.		19	138,97	4	1,11	6	0,15	140,23	335,3	39,7	16,6				
Humble	Landsby	Humble	Langelands S.	Langeland	23	137,51	6	0,98	2	0,68	139,17	325,6	54,6	23,3	2V (2/2 +1)	609302	6077010	
Havbølle	Landsby	Humble	Langelands S.	Langeland	17	66,22	5	1,76	7	0,00	67,98	123,6	47,9	26,4	2V (2/2 +1)	609533	6080159	
Vestergård	Hovedgård	Humble	Langelands S.	Langeland	1	30,94	0	0,00	6	0,00	30,94	46,9	36,4	24,1	Område (V)	609043	6079958	
Hesselbjerg	Landsby	Humble	Langelands S.	Langeland	17	113,42	2	0,28	3	0,00	113,70	254,6	46,8	20,9	2V (2/2 +1)	607704	6075703	
Kædeby	Landsby	Humble	Langelands S.	Langeland	17	97,46	2	1,27	0	0,00	98,73	330,0	45,1	13,5	2V (2/2 +1)	608629	6078772	
Helsned	Landsby	Humble	Langelands S.	Langeland	16	73,92	1	0,79	2	0,00	74,71	175,3	51,5	21,9	2V (2/2 +1)	607917	6077742	
Ristinge	Landsby	Humble	Langelands S.	Langeland	12	48,20	10	3,64	2	0,00	51,84	202,6	59,5	15,2	2V (2/2 +1)	604875	6076660	
Brandsby	Landsby	Humble	Langelands S.	Langeland	6	31,85	0	0,00	0	0,00	31,85	79,3	24,0	9,6	2V (2/2 +1)	610655	6077258	
Hverkenby	Landsby	Humble	Langelands S.	Langeland	3	12,05	2	0,90	3	0,00	12,95	36,1	10,9	3,9	2V (2/2 +1)	611080	6077361	
Hagenby	Landsby	Humble	Langelands S.	Langeland	3	23,43	2	0,40	0	0,00	23,83	74,8	22,6	7,2	2V (2/2 +1)	611181	6078080	
Ore	Landsby	Humble	Langelands S.	Langeland	6	29,74	1	0,27	5	0,00	30,01	84,6	76,7	27,2	Alsæd 2V	610719	6075420	
Leggebølle	Gård	Humble	Langelands S.	Langeland	1	12,10	0	0,00	0	0,00	12,10	29,5	51,5	21,1	Område (V)	611790	6077193	
Skovsgård	Hovedgård	Humble	Langelands S.	Langeland	1	22,73	0	0,00	0	0,00	22,73	46,8	21,9	10,7	Område (V)	612433	6078962	
Humble Sogn	Sogn		Langelands S.		123	699,57	31	10,29	30	0,68	710,54	1809,4	45,9	18,0				
Tryggelev	Landsby	Tryggelev	Langelands S.	Langeland	25	137,35	4	1,74	15	0,10	139,19	383,5	41,9	15,2	2V (2/2 +1)	609456	6074201	
Lykkesholm	Hovedgård	Tryggelev	Langelands S.	Langeland	1	12,83	0	0,00	0	0,00	12,83	34,5	14,3	5,3	Område (V)	610633	6074560	
Tryggelev Sogn	Sogn		Langelands S.		26	150,18	4	1,74	15	0,10	152,02	418,0	36,1	13,1				
Broløkke	Hovedgård	Magleby	Langelands S.	Langeland	1	22,90	0	0,00	0	0,00	22,90	36,4	24,4	15,3	Område (V)	610775	6070458	
Søgård	Hovedgård	Magleby	Langelands S.	Langeland	1	48,32	0	0,00	0	0,00	48,32	148,5	65,9	21,4	Område (V)	608050	6067574	
Holmegård	Hovedgård	Magleby	Langelands S.	Langeland	1	21,38	0	0,00	0	0,00	21,38	48,8	37,2	16,3	Område (V)	609925	6068295	
Nordenbro	Landsby	Magleby	Langelands S.	Langeland	44	233,26	2	1,11	7	0,13	234,50	721,2	50,1	16,3	2V (2/2)	609772	6071827	
Bogø	Gård	Magleby	Langelands S.	Langeland	1	2,09	0	0,00	0	0,00	2,09	5,2	0,4	0,1	Område (V)	608539	6070428	
Bagenkop	Hus(e)	Magleby	Langelands S.	Langeland	0	0,00	0	0,00	13	0,00	0,00	0,0	0,0	0,0	Område (V)	607595	6068193	

Tabel 1

Navn	Type	Sogn	Herred	Kommune	Gårde	Gårde htk.	Huse m. jord	Huse htk.	Huse u. jord	Andet htk.	Htk. i alt	Dyrket areal	Ager (%)	Htk./ km2	Dyrknings-system	X-koor.	Y-koor.	Note
Søndenbro	Landsby	Magleby	Langelands S.	Langeland	36	202,54	13	6,03	9	0,20	208,77	550,2	51,5	19,5	2V (2/2)	609882	6069138	
Magleby Sogn	Sogn		Langelands S.		84	530,49	15	7,14	29	0,33	537,96	1510,3	47,1	16,8				
Langelands S. Herred	Herred				360	2080,94	68	23,96	95	4,78	2109,68	5524,8	45,4	17,3				
Stoense	Landsby	Stoense	Langelands N.	Langeland	23	103,70	18	4,21	5	0,26	108,17	322,3	49,0	16,4	3V (2/1)	621228	6106773	
Nygaard	Hovedgård	Stoense	Langelands N.	Langeland	1	14,47	0	0,00	0	0,00	14,47	36,6	21,2	8,4	3V (2/1)	621733	6109546	
Skattebølle	Landsby	Stoense	Langelands N.	Langeland	4	26,82	0	0,00	0	0,00	26,82	67,6	54,6	21,7	3V (2/1)	620198	6106601	
Houskov	Landsby	Stoense	Langelands N.	Langeland	25	46,70	34	14,59	13	0,00	61,29	155,9	14,2	5,6	Indelukke	623153	6112891	
Stoense Sogn	Sogn		Langelands N.		53	191,69	52	18,80	18	0,26	210,75	582,3	28,4	10,3				
Store Snøde	Landsby	Snøde	Langelands N.	Langeland	27	146,73	6	1,85	7	0,00	148,58	370,6	61,7	24,7	3V (2/1)	621994	6105602	
Lille Snøde	Landsby	Snøde	Langelands N.	Langeland	5	21,97	0	0,00	1	0,44	22,41	58,4	52,3	20,1	3V (2/1)	621468	6105704	
Ennebølle	Landsby	Snøde	Langelands N.	Langeland	13	63,61	0	0,00	4	0,00	63,61	175,4	58,7	21,3	3V (2/1)	620818	6104805	
Tressebølle	Landsby	Snøde	Langelands N.	Langeland	11	53,88	2	0,28	3	0,00	54,16	123,7	53,8	23,6	3V (2/1)	621064	6103467	
Steensgård	Hovedgård	Snøde	Langelands N.	Langeland	1	53,01	0	0,00	0	0,00	53,01	116,8	43,9	19,9	Område (V)	622350	6108568	
Snøde Sogn	Sogn		Langelands N.		57	339,20	8	2,13	15	0,44	341,77	845,0	56,1	22,7				
Bøstrup	Landsby	Bøstrup	Langelands N.	Langeland	10	38,11	0	0,00	5	0,00	38,11	92,8	21,0	8,6	3V (2/1)	620256	6101256	
Svalebølle	Landsby	Bøstrup	Langelands N.	Langeland	7	35,27	0	0,00	2	0,00	35,27	82,2	18,6	8,0	3V (2/1)	620697	6101760	
Helletofte	Landsby	Bøstrup	Langelands N.	Langeland	6	23,16	1	0,06	0	0,00	23,22	54,7	29,0	12,3	3V (2/1)	618534	6099129	
Lejbølle	Landsby	Bøstrup	Langelands N.	Langeland	18	75,11	2	0,31	14	0,39	75,81	186,2	32,2	13,1	3V (2/1)	620368	6099576	
Emmerbølle	Landsby	Bøstrup	Langelands N.	Langeland	7	36,88	2	0,21	1	0,00	37,09	87,6	45,3	19,2	3V (2/1)	619083	6099756	
Fæbæk	Landsby	Bøstrup	Langelands N.	Langeland	17	70,72	1	0,78	0	0,00	71,50	176,8	47,7	19,3	3V (2/1)	620344	6103267	
Næstebølle	Dobbeltgd.	Bøstrup	Langelands N.	Langeland	2	11,65	2	1,08	0	0,00	12,73	29,1	11,3	5,0	Område (V)	619278	6101466	
Egeløkke	Hovedgård	Bøstrup	Langelands N.	Langeland	1	21,27	3	0,88	1	0,00	22,15	43,9	17,1	8,6	Område (V)	618657	6101287	
Nedergård	Hovedgård	Bøstrup	Langelands N.	Langeland	1	48,32	0	0,00	0	0,00	48,32	125,1	30,8	11,9	Område (V)	621812	6102463	
Under Nedergård	Gård	Bøstrup	Langelands N.	Langeland	1	1,04	7	0,93	0	0,00	1,97	2,5	0,6	0,5	Område (V)	621681	6102436	2
Siø og Skovø	Andet	Bøstrup	Langelands N.	Langeland	0	0,00	0	0,00	0	10,83	10,83	0,0	0,0	2,7	Område (V)	608108	6090998	
Hegnedsgård	Hovedgård	Bøstrup	Langelands N.	Langeland	1	11,78	0	0,00	0	0,00	11,78	20,4	53,1	30,7	Område (V)	619551	6101914	2
Bøstrup Sogn	Sogn		Langelands N.		71	373,31	18	4,25	23	11,22	388,78	901,3	36,4	15,7				
Botofte	Landsby	Tranekær	Langelands N.	Langeland	13	31,34	7	3,02	5	0,00	34,36	85,6	18,8	7,6	Alsæd 3V	619607	6096173	
Korsebølle	Landsby	Tranekær	Langelands N.	Langeland	10	55,10	1	0,04	6	0,45	55,59	159,7	39,7	13,8	3V (2/1)	618410	6098076	
Tranekær	Landsby	Tranekær	Langelands N.	Langeland	9	26,58	5	0,83	3	0,00	27,41	75,5	13,9	5,0	Alsæd 2V	618025	6096074	
Strandby	Landsby	Tranekær	Langelands N.	Langeland	4	20,07	0	0,00	0	0,00	20,07	55,3	48,6	17,6	Alsæd 2V	616218	6096332	
Pæregård	Hovedgård	Tranekær	Langelands N.	Langeland	1	19,30	0	0,00	0	0,00	19,30	42,7	19,0	8,6	Område (V)	615547	6094862	
Tranekær Slot	Hovedgård	Tranekær	Langelands N.	Langeland	1	43,58	1	0,91	0	0,00	44,49	65,9	16,0	10,8	Område (V)	618643	6096561	
Tranekær Slotsmølle	Hus(e)	Tranekær	Langelands N.	Langeland	0	0,00	1	0,24	0	0,00	0,24	0,0	0,0	0,1	Område (V)	618920	6097598	
Tranekær Sogn	Sogn		Langelands N.		38	195,97	15	5,04	14	0,45	201,46	484,7	22,5	9,4				
Klavsebølle	Landsby	Tullebølle	Langelands N.	Langeland	13	63,50	0	0,00	7	0,00	63,50	139,5	38,2	17,4	3V (2/1 +1)	614275	6092958	

Navn	Type	Sogn	Herred	Kommune	Gårde	Gårde htk.	Huse m. jord	Huse htk.	Huse u. jord	Andet htk.	Htk. i alt	Dyrket areal	Ager (%)	Htk./ km2	Dyrknings-system	X-koor.	Y-koor.	Note
Skebjerg	Landsby	Tullebølle	Langelands N.	Langeland	5	47,70	0	0,00	2	0,00	47,70	114,0	22,1	9,2	3V (2/1)	615285	6090495	
Frellesvig	Landsby	Tullebølle	Langelands N.	Langeland	10	43,99	4	1,59	3	0,00	45,58	129,7	38,8	13,6	3V uregel.	616195	6093610	
Stengade	Landsby	Tullebølle	Langelands N.	Langeland	12	65,15	4	1,31	6	0,00	66,46	167,3	33,2	13,2	Alsæd 3V	616838	6092124	
Løkkeby	Landsby	Tullebølle	Langelands N.	Langeland	12	65,30	0	0,00	2	0,00	65,30	152,0	38,4	16,5	4V (3/1)	615845	6090788	
Tullebølle	Landsby	Tullebølle	Langelands N.	Langeland	4	21,48	1	0,55	3	4,88	26,91	72,5	34,3	12,7	3V (2/1)	615416	6091855	
Lismose	Landsby	Tullebølle	Langelands N.	Langeland	4	17,05	0	0,00	1	0,00	17,05	39,3	18,6	8,1	3V (2/1)	614364	6092281	
Blegholm	Gård	Tullebølle	Langelands N.	Langeland	1	10,02	0	0,00	1	0,00	10,02	24,8	16,4	6,6	Område (V)	615642	6092692	
Tottesholm	Gård	Tullebølle	Langelands N.	Langeland	1	7,81	0	0,00	0	0,00	7,81	16,2	3,1	1,5	Område (V)	615209	6089486	
Tjørntved	Gård	Tullebølle	Langelands N.	Langeland	1	8,47	0	0,00	0	0,00	8,47	14,7	2,9	1,6	Område (V)	613825	6091464	
Bjergebygård	Gård	Tullebølle	Langelands N.	Langeland	1	13,19	1	0,82	0	0,00	14,01	31,6	6,1	2,7	Område (V)	614263	6090793	
Tullebølle Sogn	Sogn		Langelands N.		64	363,66	10	4,27	25	4,88	372,81	901,5	36,4	15,0				
Simmerbølle	Landsby	Simmerbølle	Langelands N.	Langeland	7	41,69	2	0,83	2	0,00	42,52	103,5	30,9	12,7	3V (4V 2/1)	612914	6090083	
Kulepile	Landsby	Simmerbølle	Langelands N.	Langeland	6	28,47	0	0,00	0	0,00	28,47	70,4	21,0	8,5	3V (4V 2/1)	612164	6090316	
Lollesgård	Gård	Simmerbølle	Langelands N.	Langeland	1	11,96	0	0,00	0	0,00	11,96	28,0	8,4	3,6	Område (V)	613339	6089501	
Rifbjerg	Landsby	Simmerbølle	Langelands N.	Langeland	11	51,36	0	0,00	1	0,00	51,36	119,8	27,7	11,9	3V (4V 2/1)	611718	6091265	
Kassebølle	Landsby	Simmerbølle	Langelands N.	Langeland	6	28,72	3	0,08	1	0,00	28,80	60,2	13,9	6,7	3V (4V 2/1)	612629	6090980	
Biskopstorp	Landsby	Simmerbølle	Langelands N.	Langeland	3	20,89	0	0,00	0	0,00	20,89	43,5	36,0	17,3	3V (2/1)	614155	6090121	
Simmerbølle Sogn	Sogn		Langelands N.		34	183,09	5	0,91	4	0,00	184,00	425,3	47,9	20,7				
Skrøbelev	Landsby	Skrøbelev	Langelands N.	Langeland	5	36,69	0	0,00	2	0,00	36,69	84,7	15,5	6,7	3V (2/1)	612211	6087739	
Gammel Skrøbelev	Landsby	Skrøbelev	Langelands N.	Langeland	5	27,14	0	0,00	1	0,00	27,14	57,8	10,6	5,0	3V (2/1)	612581	6088444	
Svenstrup	Landsby	Skrøbelev	Langelands N.	Langeland	3	18,40	0	0,00	0	0,00	18,40	39,9	7,3	3,4	3V (2/1)	611653	6089025	
Pusseløkke	Landsby	Skrøbelev	Langelands N.	Langeland	3	14,45	0	0,00	0	0,00	14,45	33,2	6,1	2,6	3V (2/1)	613498	6088630	
Torpe	Landsby	Skrøbelev	Langelands N.	Langeland	9	67,25	0	0,00	2	0,00	67,25	142,3	46,8	22,1	4V (3/1)	612424	6086530	
Kragholm	Landsby	Skrøbelev	Langelands N.	Langeland	9	32,47	6	1,16	1	0,00	33,63	70,4	46,1	22,0	3V (2/1 +1)	609182	6087830	
Henninge	Landsby	Skrøbelev	Langelands N.	Langeland	5	31,88	1	0,17	3	0,00	32,05	65,4	42,3	20,8	3V (2/1 +1)	610959	6086580	
Fårevejle	Hovedgård	Skrøbelev	Langelands N.	Langeland	1	47,89	0	0,00	0	0,00	47,89	71,2	13,0	8,8	Område (V)	609427	6086851	
Søvertorp	Gård	Skrøbelev	Langelands N.	Langeland	1	13,54	0	0,00	0	1,25	14,79	26,9	24,1	13,3	Område (V)	613582	6086787	
Vindeltope	Landsby	Skrøbelev	Langelands N.	Langeland	3	22,31	4	0,63	1	0,00	22,94	47,2	63,2	30,8	3V uregel.	611465	6087551	
Blangshave	Dobbeltgd.	Skrøbelev	Langelands N.	Langeland	2	7,72	0	0,00	0	0,00	7,72	13,6	28,4	16,1	Område (V)	610880	6087802	
Skrøbelev Sogn	Sogn		Langelands N.		46	319,74	11	1,96	10	1,25	322,95	652,3	33,6	16,7				
Sønder Longelse	Landsby	Longelse	Langelands N.	Langeland	16	87,21	4	1,85	16	0,58	89,64	227,4	34,4	13,6	2V (4V 2/2)	614519	6085560	
Nørre Longelse	Landsby	Longelse	Langelands N.	Langeland	10	63,41	2	0,88	9	0,05	64,34	161,2	59,8	23,9	2V (4V 2/2)	614763	6087093	
Pederstrup	Landsby	Longelse	Langelands N.	Langeland	8	46,38	2	1,44	0	0,00	47,82	115,1	44,2	18,4	3V (2/1 +1)	615590	6088586	
Assemose	Landsby	Longelse	Langelands N.	Langeland	3	21,42	0	0,00	0	0,00	21,42	31,2	42,8	29,3	3V (2/1)	614392	6088019	
Tagemose	Gård	Longelse	Langelands N.	Langeland	1	2,86	0	0,00	0	0,00	2,86	6,9	3,4	1,4	Område (V)	616313	6087130	2
Møllegård	Hovedgård	Longelse	Langelands N.	Langeland	1	11,69	0	0,00	0	0,00	11,69	26,9	13,4	5,8	Område (V)	615757	6087062	

Navn	Type	Sogn	Herred	Kommune	Gårde	Gårde htk.	Huse m. jord	Huse htk.	Huse u. jord	Andet htk.	Htk. i alt	Dyrket areal	Ager (%)	Htk./ km2	Dyrknings-system	X-koor.	Y-koor.	Note
Lysemose	Gård	Longelse	Langelands N.	Langeland	1	4,77	0	0,00	0	0,00	4,77	10,3	3,9	1,8	Område (V)	617029	6088623	2
Spodsbjerg	Landsby	Longelse	Langelands N.	Langeland	3	3,93	4	2,44	9	0,00	6,37	12,7	13,2	6,6	Indelukke	616910	6088140	
Longelse Sogn	Sogn		Langelands N.		43	241,67	12	6,61	34	0,63	248,91	591,7	37,9	15,9				
Langelands Nørre H.	Herred				406	2208,33	131	43,97	143	19,13	2271,43	5384,1	35,2	14,9				
Tingsted	Landsby	Tingsted	Falsters N.	Guldborgsund	6	40,90	3	0,18	2	0,05	41,13	83,1	37,2	18,4	3V (2/1)	686895	6077898	
Tåderup	Landsby	Tingsted	Falsters N.	Guldborgsund	8	47,15	0	0,00	3	0,00	47,15	100,3	15,6	7,3	3V (2/1)	687119	6078498	
Kraghave	Landsby	Tingsted	Falsters N.	Guldborgsund	10	35,48	21	3,13	3	0,00	38,61	74,7	21,2	10,9	3V (2/1)	684485	6075600	
Øverup	Landsby	Tingsted	Falsters N.	Guldborgsund	17	95,31	0	0,00	1	0,53	95,84	207,9	55,3	25,5	3V (2/1)	686643	6077360	
Stubberup	Landsby	Tingsted	Falsters N.	Guldborgsund	13	60,86	0	0,00	1	0,00	60,86	130,0	33,9	15,9	3V (2/1)	684761	6078024	
Bruntofte	Landsby	Tingsted	Falsters N.	Guldborgsund	12	84,26	0	0,00	4	0,26	84,52	200,8	40,5	17,1	3V (2/1)	684516	6079910	
Nørre Ladegård	Hovedgård	Tingsted	Falsters N.	Guldborgsund	1	83,10	0	0,00	0	0,00	83,10	128,7	17,6	11,4	Område (V)	685542	6073445	2
Tingsted Sogn	Sogn		Falsters N.		67	447,06	24	3,31	14	0,84	451,21	925,6	37,4	18,2				
Ønslev	Landsby	Ønslev	Falsters N.	Guldborgsund	19	107,09	1	0,15	6	0,07	107,31	268,7	42,2	16,9	3V (2/1)	683010	6081833	
Klodskov	Landsby	Ønslev	Falsters N.	Guldborgsund	21	74,75	8	1,51	0	0,06	76,32	188,0	42,4	17,2	3V (2/1)	681498	6078466	
Boderup	Landsby	Ønslev	Falsters N.	Guldborgsund	4	16,22	0	0,00	0	0,05	16,27	41,7	36,3	14,2	3V (2/1)	684211	6081534	
Byskov	Landsby	Ønslev	Falsters N.	Guldborgsund	13	44,51	3	0,10	2	0,00	44,61	91,7	37,7	18,4	3V (2/1)	682460	6080348	
Ønslev Sogn	Sogn		Falsters N.		57	242,57	12	1,76	8	0,18	244,51	590,2	29,8	12,3				
Sundby	Landsby	Stadager	Falsters N.	Guldborgsund	21	126,20	0	0,00	3	0,47	126,67	326,7	49,1	19,0	3V (2/1)	679272	6083250	
Stadagergård	Hovedgård	Stadager	Falsters N.	Guldborgsund	1	65,66	0	0,00	0	0,00	65,66	134,7	34,3	16,7	Område (V)	679915	6082358	
Under Stanagergård	Gård	Stadager	Falsters N.	Guldborgsund	1	1,10	0	0,00	0	0,00	1,10	2,8	0,7	0,3	Område (V)	680276	6082436	2
Stadager Sogn	Sogn		Falsters N.		23	192,96	0	0,00	3	0,47	193,43	464,2	43,9	18,3				
Nørre Kirkeby	Landsby	Nørre Kirkeby	Falsters N.	Guldborgsund	7	57,29	1	0,26	0	0,80	58,35	129,5	46,5	21,0	3V (2/1)	683696	6084980	
Bannerup	Landsby	Nørre Kirkeby	Falsters N.	Guldborgsund	4	30,26	0	0,00	0	0,00	30,26	64,9	51,9	24,2	3V (2/1)	684551	6084349	
Nebøllegård	Gård	Nørre Kirkeby	Falsters N.	Guldborgsund	1	12,24	0	0,00	0	0,00	12,24	30,1	31,0	12,6	Område (V)	684842	6085899	
Lommelev	Landsby	Nørre Kirkeby	Falsters N.	Guldborgsund	14	76,01	0	0,00	2	0,02	76,03	180,9	60,1	25,3	3V (2/1)	681932	6085584	
Ravnstrup	Landsby	Nørre Kirkeby	Falsters N.	Guldborgsund	4	23,00	0	0,00	0	0,00	23,00	60,8	47,5	18,0	3V (2/1)	685327	6084726	
Nørre Kirkeby Sogn	Sogn		Falsters N.		30	198,80	1	0,26	2	0,82	199,88	466,3	50,2	21,5				
Brarup	Landsby	Brarup	Falsters N.	Guldborgsund	12	65,81	1	0,04	4	0,26	66,11	141,1	62,8	29,4	3V (2/1)	680091	6085137	
Alstrup	Landsby	Brarup	Falsters N.	Guldborgsund	23	133,30	2	0,40	0	0,00	133,70	292,9	41,4	18,9	3V (4V 2/1)	677868	6086190	
Lundby	Landsby	Brarup	Falsters N.	Guldborgsund	15	92,38	0	0,00	3	0,00	92,38	256,6	54,3	19,5	3V (4V 2/1)	681299	6083776	
Guldborg Færggård	Gård	Brarup	Falsters N.	Guldborgsund	1	3,13	0	0,00	0	0,00	3,13	5,5	28,1	16,1	Område (V)	676735	6084201	
Brarup Sogn	Sogn		Falsters N.		51	294,62	3	0,44	7	0,26	295,32	696,1	48,9	20,7				
Vester Kippinge	Landsby	Kippinge	Falsters N.	Guldborgsund	17	109,82	3	0,77	2	0,00	110,59	262,0	63,3	26,7	3V (2/1)	677689	6088098	
Øster Kippinge	Landsby	Kippinge	Falsters N.	Guldborgsund	30	157,25	0	0,00	7	2,04	159,29	328,3	65,8	31,9	3V (2/1)	679498	6087231	
Kippinge Sogn	Sogn		Falsters N.		47	267,07	3	0,77	9	2,04	269,88	590,3	64,7	29,6				
Vålse	Landsby	Vålse	Falsters N.	Guldborgsund	50	298,64	7	1,84	10	0,07	300,55	636,5	46,0	21,7	3V (2/1)	677994	6090520	

Navn	Type	Sogn	Herred	Kommune	Gårde	Gårde htk.	Huse m. jord	Huse htk.	Huse u. jord	Andet htk.	Htk. i alt	Dyrket areal	Ager (%)	Htk./ km2	Dyrknings-system	X-koor.	Y-koor.	Note
Egense	Landsby	Vålse	Falsters N.	Guldborgsund	16	87,96	0	0,00	0	0,00	87,96	187,2	73,9	34,8	3V (2/1)	677511	6089674	
Vålse Sogn	Sogn		Falsters N.		66	386,60	7	1,84	10	0,07	388,51	823,7	50,3	23,7				
Nørre Vedby	Landsby	Nørre Vedby	Falsters N.	Guldborgsund	32	195,09	18	3,53	9	0,00	198,62	480,2	36,5	15,1	3V (2/1)	681154	6090644	
Egelev	Landsby	Nørre Vedby	Falsters N.	Guldborgsund	17	90,34	2	0,22	2	0,00	90,56	204,4	77,5	34,3	3V (4V 2/1)	682356	6087052	
Nørre Grimmelstrup	Landsby	Nørre Vedby	Falsters N.	Guldborgsund	10	64,87	1	0,05	0	0,02	64,94	176,2	74,3	27,4	3V (2/1)	681230	6088428	
Riserup	Landsby	Nørre Vedby	Falsters N.	Guldborgsund	7	52,08	0	0,00	0	0,00	52,08	116,8	54,0	24,1	3V (2/1)	681320	6086805	
Orehoved	Gård	Nørre Vedby	Falsters N.	Guldborgsund	1	22,11	0	0,00	0	0,00	22,11	52,6	33,1	13,9	Alsæd 1V	681537	6093481	
Gåbense Færgegård	Landsby	Nørre Vedby	Falsters N.	Guldborgsund	4	5,00	0	0,00	0	0,00	5,00	14,3	18,5	6,4	Alsæd 1V	684262	6092338	
Gåbense Gårdsæder	Gård	Nørre Vedby	Falsters N.	Guldborgsund	1	1,28	1	0,67	0	0,00	1,95	6,7	8,6	2,5	Område (V)	684174	6092249	
Nørre Vedby Sogn	Sogn		Falsters N.		72	430,77	22	4,47	11	0,02	435,26	1051,2	46,3	19,2				
Nørre Alslev	Landsby	Nørre Alslev	Falsters N.	Guldborgsund	29	176,91	1	0,10	7	0,06	177,07	423,5	50,3	21,0	3V (5V 2/1)	684163	6087542	
Ravnse	Landsby	Nørre Alslev	Falsters N.	Guldborgsund	14	89,50	1	0,47	4	0,00	89,97	223,2	59,8	24,1	3V (2/1)	686154	6087638	
Bøstrup	Landsby	Nørre Alslev	Falsters N.	Guldborgsund	5	18,91	1	0,31	1	0,00	19,22	53,2	38,2	13,8	3V (2/1)	683921	6086486	2
Nørre Alslev Sogn	Sogn		Falsters N.		48	285,32	3	0,88	12	0,06	286,26	700,0	51,7	21,1				
Torkilstrup	Landsby	Torkilstrup	Falsters N.	Guldborgsund	8	33,09	3	1,56	5	0,00	34,65	88,6	26,1	10,2	3V (2/1)	688366	6084650	
Torkilstrupgård	Gård	Torkilstrup	Falsters N.	Guldborgsund	1	15,32	0	0,00	0	0,00	15,32	36,7	10,8	4,5	Område (V)	688643	6084761	
Gundslevmagle	Landsby	Torkilstrup	Falsters N.	Guldborgsund	21	121,80	0	0,00	4	5,06	126,86	323,3	52,5	20,6	3V (2/1)	686954	6084102	
Tårup	Landsby	Torkilstrup	Falsters N.	Guldborgsund	13	71,22	2	1,14	4	0,27	72,63	184,7	48,3	19,0	3V (2/1)	689215	6086147	
Sullerup	Landsby	Torkilstrup	Falsters N.	Guldborgsund	7	43,68	0	0,00	3	0,00	43,68	90,9	33,6	16,2	3V (2/1)	689246	6083956	
Dukkerup	Landsby	Torkilstrup	Falsters N.	Guldborgsund	3	22,43	0	0,00	0	0,00	22,43	45,9	45,7	22,3	3V (2/1)	691301	6083758	
Skørringe	Landsby	Torkilstrup	Falsters N.	Guldborgsund	11	58,31	1	0,20	4	0,00	58,51	128,9	18,2	8,3	3V (2/1)	690024	6082310	2
Skørringegård	Hovedgård	Torkilstrup	Falsters N.	Guldborgsund	1	38,03	0	0,00	0	0,00	38,03	74,7	10,6	5,4	Område (V)	690276	6082314	
Torkilstrup Sogn	Sogn		Falsters N.		65	403,88	6	2,90	20	5,33	412,11	973,7	40,3	17,1				
Gundslev	Landsby	Gundslev	Falsters N.	Guldborgsund	25	128,77	0	0,00	0	0,11	128,88	325,2	61,1	24,2	3V (2/1)	688635	6087486	
Sortsø	Landsby	Gundslev	Falsters N.	Guldborgsund	14	67,69	4	0,38	0	0,51	68,58	173,4	27,7	11,0	3V (2/1)	690492	6089603	
Skovby	Landsby	Gundslev	Falsters N.	Guldborgsund	22	113,09	0	0,00	3	0,45	113,54	292,3	68,7	26,7	3V (2/1)	688799	6089827	
Skerne	Landsby	Gundslev	Falsters N.	Guldborgsund	19	99,44	3	0,56	1	0,05	100,05	262,1	58,0	22,1	3V (2/1)	686587	6086586	
Havnsø	Dobbeltgd.	Gundslev	Falsters N.	Guldborgsund	2	23,25	1	0,26	1	0,00	23,51	55,9	37,5	15,8	Område (V)	688753	6090937	
Gundslev Sogn	Sogn		Falsters N.		82	432,24	8	1,20	5	1,12	434,56	1108,9	50,8	19,9				
Lillebrænde	Landsby	Lillebrænde	Falsters N.	Guldborgsund	15	96,99	2	0,54	6	0,75	98,28	220,5	44,3	19,7	3V (2/1)	690887	6085394	
Barup	Landsby	Lillebrænde	Falsters N.	Guldborgsund	9	59,62	0	0,00	0	0,00	59,62	151,8	53,6	21,0	3V (2/1)	690792	6086663	
Tvedegård	Gård	Lillebrænde	Falsters N.	Guldborgsund	1	5,94	0	0,00	0	0,00	5,94	12,9	44,8	20,6	Område (V)	692427	6086499	
Lillebrænde Sogn	Sogn		Falsters N.		25	162,55	2	0,54	6	0,75	163,84	385,3	47,6	20,2				
Maglebrænde	Landsby	Maglebrænde	Falsters N.	Guldborgsund	18	97,82	1	0,22	5	1,08	99,12	246,3	53,3	21,4	3V (2/1)	693790	6083746	
Stangerup	Landsby	Maglebrænde	Falsters N.	Guldborgsund	8	45,64	0	0,00	0	1,44	47,08	107,5	43,1	18,9	3V (2/1)	695097	6082791	
Algestrup	Landsby	Maglebrænde	Falsters N.	Guldborgsund	6	40,51	0	0,00	2	0,00	40,51	83,5	39,3	19,1	3V (2/1)	691894	6083920	

Navn	Type	Sogn	Herred	Kommune	Gårde	Gårde htk.	Huse m. jord	Huse htk.	Huse u. jord	Andet htk.	Htk. i alt	Dyrket areal	Ager (%)	Htk./ km2	Dyrknings-system	X-koor.	Y-koor.	Note
Fjendstrup	Landsby	Maglebrænde	Falsters N.	Guldborgsund	5	23,62	0	0,00	0	0,07	23,69	57,0	30,0	12,5	3V (2/1)	693174	6084556	
Råd	Andet	Maglebrænde	Falsters N.	Guldborgsund	0	0,00	0	0,00	0	3,35	3,35	0,6	0,3	1,9	Område (V)	696060	6083752	
Maglebrænde Sogn	Sogn		Falsters N.		37	207,59	1	0,22	7	5,94	213,75	494,8	38,3	16,5				
Eskilstrup	Landsby	Eskilstrup	Falsters N.	Guldborgsund	8	58,89	2	0,49	0	0,33	59,71	141,2	46,4	19,6	3V (2/1)	684989	6082862	
Ovstrup	Landsby	Eskilstrup	Falsters N.	Guldborgsund	15	65,60	1	0,16	2	0,00	65,76	171,3	33,2	12,8	3V (2/1)	687013	6082664	
Sørup	Landsby	Eskilstrup	Falsters N.	Guldborgsund	7	33,20	0	0,00	2	0,00	33,20	77,4	19,0	8,1	3V (2/1)	686535	6081051	
Sørupgård	Gård	Eskilstrup	Falsters N.	Guldborgsund	1	22,14	0	0,00	0	0,00	22,14	47,8	11,7	5,4	Område (V)	686491	6081200	2
Stødstrup	Landsby	Eskilstrup	Falsters N.	Guldborgsund	7	36,67	0	0,00	0	0,00	36,67	98,6	50,6	18,8	3V (2/1)	683953	6083092	
Eskilstrup Sogn	Sogn		Falsters N.		38	216,50	3	0,65	4	0,33	217,48	536,3	37,7	15,3				
Bogø	Landsby	Bogø	Falsters N.	Vordingborg	32	155,25	14	1,98	6	0,00	157,23	421,4	32,8	12,2	3V (2/1)	695333	6090878	
Bogø Sogn	Sogn		Falsters N.		32	155,25	14	1,98	6	0,00	157,23	421,4	32,8	12,2				
Falsters Nørre Herred	Herred				740	4323,78	109	21,22	124	18,23	4363,23	10228,0	41,6	17,8				
Åstrup	Landsby	Åstrup	Falsters S.	Guldborgsund	13	56,86	2	1,06	0	0,50	58,42	121,5	36,2	17,4	3V (2/1)	698072	6082375	
Vejringe	Landsby	Åstrup	Falsters S.	Guldborgsund	25	145,84	0	0,00	3	0,47	146,31	352,8	79,2	32,8	3V (2/1)	697853	6084300	
Moseby	Landsby	Åstrup	Falsters S.	Guldborgsund	25	142,87	1	0,03	4	0,28	143,18	308,2	19,9	9,2	3V (2/1)	698997	6081349	
Hesnæs	Hus(e)	Åstrup	Falsters S.	Guldborgsund	0	0,00	11	0,72	0	0,00	0,72	1,2	0,1	0,0	Område (V)	701397	6079690	
Ore	Landsby	Åstrup	Falsters S.	Guldborgsund	18	53,21	0	0,00	0	0,75	53,96	154,7	29,6	10,3	3V (2/1)	696947	6086107	
Næs	Landsby	Åstrup	Falsters S.	Guldborgsund	10	28,74	4	1,03	2	6,36	36,13	71,0	41,4	21,0	3V (2/1)	699484	6085174	
Heslegård	Gård	Åstrup	Falsters S.	Guldborgsund	1	13,24	0	0,00	0	0,00	13,24	27,0	12,8	6,3	Område (V)	699792	6084574	2
Garnevå	Gård	Åstrup	Falsters S.	Guldborgsund	1	5,77	0	0,00	0	0,00	5,77	13,5	6,4	2,7	Område (V)	699844	6083925	2
Åstrup Sogn	Sogn		Falsters S.		93	446,53	18	2,84	9	8,36	457,73	1049,8	30,2	13,2				
Horbelev	Landsby	Horbelev	Falsters S.	Guldborgsund	16	77,75	3	1,16	6	0,00	78,91	194,9	44,4	18,0	3V (2/1)	696383	6079666	
Bregninge	Landsby	Horbelev	Falsters S.	Guldborgsund	18	60,73	1	0,92	2	0,00	61,65	149,0	24,5	10,1	3V (2/1)	697757	6078405	
Sønder Grimmelstrup	Landsby	Horbelev	Falsters S.	Guldborgsund	6	25,70	0	0,00	1	0,00	25,70	65,3	39,3	15,5	3V (2/1)	694336	6079143	
Særsløv	Landsby	Horbelev	Falsters S.	Guldborgsund	14	85,35	0	0,00	4	0,00	85,35	210,7	41,0	16,6	3V (2/1)	695701	6080518	
Nørre Tåstrup	Landsby	Horbelev	Falsters S.	Guldborgsund	7	34,51	0	0,00	1	0,00	34,51	69,7	30,8	15,2	3V (2/1)	695650	6081636	
Skjoltrup	Landsby	Horbelev	Falsters S.	Guldborgsund	9	16,86	3	1,51	2	0,00	18,37	37,2	17,0	8,4	Alsæd 1V	699221	6077588	
Meelse	Landsby	Horbelev	Falsters S.	Guldborgsund	12	55,93	0	0,00	1	0,00	55,93	144,5	36,8	14,2	3V (2/1)	695986	6077543	
Halskov	Landsby	Horbelev	Falsters S.	Guldborgsund	6	9,81	1	0,22	0	0,00	10,03	21,1	28,5	13,6	Alsæd 1V	697576	6076962	
Halskovgård	Gård	Horbelev	Falsters S.	Guldborgsund	1	9,61	0	0,00	0	0,00	9,61	25,3	34,2	13,0	Område (V)	697490	6077159	2
Bønnet	Landsby	Horbelev	Falsters S.	Guldborgsund	7	32,71	0	0,00	0	0,00	32,71	65,3	16,4	8,2	3V (2/1)	699113	6079500	
Bønnetgård	Gård	Horbelev	Falsters S.	Guldborgsund	1	14,91	0	0,00	0	0,00	14,91	27,7	6,9	3,7	Område (V)	699119	6079096	
Horbelev Sogn	Sogn		Falsters S.		97	423,87	8	3,81	17	0,00	427,68	1010,7	33,2	14,1				
Falkerslev	Landsby	Falkerslev	Falsters S.	Guldborgsund	17	79,49	1	0,72	3	0,00	80,21	177,1	38,3	17,4	3V (2/1)	692613	6080545	
Truelstrup	Landsby	Falkerslev	Falsters S.	Guldborgsund	5	27,92	0	0,00	0	0,00	27,92	62,6	40,3	18,0	3V (2/1)	694194	6081142	
Virket	Landsby	Falkerslev	Falsters S.	Guldborgsund	20	85,92	0	0,00	4	0,14	86,06	188,5	30,6	13,9	3V (2/1)	691092	6080564	

Navn	Type	Sogn	Herred	Kommune	Gårde	Gårde htk.	Huse m. jord	Huse htk.	Huse u. jord	Andet htk.	Htk. i alt	Dyrket areal	Ager (%)	Htk./ km2	Dyrknings-system	X-koor.	Y-koor.	Note
Dalby	Andet	Falkerslev	Falsters S.	Guldborgsund	0	0,00	0	0,00	0	5,12	5,12	0,0	0,0	2,8	Område (V)	693319	6081808	
Falkerslev Sogn	Sogn		Falsters S.		42	193,33	1	0,72	7	5,26	199,31	428,2	30,3	14,1				
Horreby	Landsby	Horreby	Falsters S.	Guldborgsund	19	106,83	1	0,04	7	0,00	106,87	256,0	32,7	13,7	3V (2/1)	692414	6077148	
Eget	Landsby	Horreby	Falsters S.	Guldborgsund	8	62,56	0	0,00	1	0,00	62,56	146,2	41,5	17,8	3V (2/1)	693676	6076698	
Horreby Sogn	Sogn		Falsters S.		27	169,39	1	0,04	8	0,00	169,43	402,1	35,4	14,9				
Karleby	Landsby	Karleby	Falsters S.	Guldborgsund	15	102,54	2	0,28	0	0,00	102,82	264,7	57,2	22,2	3V (2/1)	694708	6075758	
Tunderup	Landsby	Karleby	Falsters S.	Guldborgsund	9	54,94	0	0,00	4	0,00	54,94	107,3	29,2	14,9	3V (2/1)	695229	6075227	
Karleby Sogn	Sogn		Falsters S.		24	157,48	2	0,28	4	0,00	157,76	372,1	44,8	19,0				
Nørre Ørslev	Landsby	Nørre Ørslev	Falsters S.	Guldborgsund	24	134,68	1	0,20	3	0,00	134,88	329,4	54,7	22,4	3V (2/1)	690491	6075413	
Listrup	Landsby	Nørre Ørslev	Falsters S.	Guldborgsund	11	73,00	0	0,00	4	0,00	73,00	158,9	36,5	16,8	3V (2/1)	689945	6076926	
Nørre Ørslev Sogn	Sogn		Falsters S.		35	207,68	1	0,20	7	0,00	207,88	488,2	46,1	19,6				
Sønder Kirkeby	Landsby	Sønder Kirkeby	Falsters S.	Guldborgsund	12	62,74	4	2,33	1	0,00	65,07	171,2	44,6	17,0	3V (2/1)	691454	6073310	
Egebjerg	Landsby	Sønder Kirkeby	Falsters S.	Guldborgsund	10	62,53	0	0,00	1	0,00	62,53	149,9	57,0	23,8	3V (2/1)	691882	6072473	
Sønder Kirkeby Sogn	Sogn		Falsters S.		22	125,27	4	2,33	2	0,00	127,60	321,1	30,6	12,2				
Sønder Alslev	Landsby	Sønder Alslev	Falsters S.	Guldborgsund	16	107,06	0	0,00	2	0,00	107,06	232,6	53,0	24,4	3V (2/1)	693206	6072488	
Korselitsegård	Hovedgård	Sønder Alslev	Falsters S.	Guldborgsund	1	91,41	0	0,00	0	0,00	91,41	174,4	20,1	10,5	Område (V)	694301	6073211	
Sønder Alslev Sogn	Sogn		Falsters S.		17	198,47	0	0,00	2	0,00	198,47	407,0	37,2	18,1				
Systofte	Landsby	Systofte	Falsters S.	Guldborgsund	18	95,49	0	0,00	8	0,34	95,83	237,5	37,7	15,2	3V (2/1)	688058	6074977	
Hullebæk	Landsby	Systofte	Falsters S.	Guldborgsund	11	46,49	0	0,00	1	0,00	46,49	122,7	66,6	25,2	3V (2/1)	688097	6076476	
Bjørup	Landsby	Systofte	Falsters S.	Guldborgsund	12	72,40	0	0,00	3	0,00	72,40	193,5	64,2	24,0	3V (2/1)	688930	6073842	
Systofte Sogn	Sogn		Falsters S.		41	214,38	0	0,00	12	0,34	214,72	553,7	41,5	16,1				
Idestrup	Landsby	Idestrup	Falsters S.	Guldborgsund	5	36,68	4	0,89	5	0,00	37,57	87,4	33,0	14,2	3V (2/1)	690334	6070269	
Sønder Vedby	Landsby	Idestrup	Falsters S.	Guldborgsund	13	83,10	0	0,00	5	0,00	83,10	207,0	53,1	21,3	3V (2/1)	688320	6072034	
Sønder Ørslev	Landsby	Idestrup	Falsters S.	Guldborgsund	16	98,14	0	0,00	1	0,00	98,14	195,6	60,9	30,6	3V (2/1)	691418	6070376	
Hillestrup	Landsby	Idestrup	Falsters S.	Guldborgsund	5	43,63	0	0,00	0	1,64	45,27	95,2	58,6	27,9	3V (2/1)	692245	6070844	
Ulslev	Landsby	Idestrup	Falsters S.	Guldborgsund	19	138,24	3	0,11	4	1,20	139,55	309,9	56,9	25,6	3V (2/1)	693692	6069989	
Sønder Tåstrup	Landsby	Idestrup	Falsters S.	Guldborgsund	7	30,01	0	0,00	0	0,00	30,01	78,4	44,6	17,1	3V (4V 2/1)	691239	6068892	
Sildestrup	Landsby	Idestrup	Falsters S.	Guldborgsund	9	47,90	1	0,15	2	1,00	49,05	105,5	55,3	25,7	3V (2/1)	690714	6067920	
Elkenøre	Landsby	Idestrup	Falsters S.	Guldborgsund	8	63,11	0	0,00	3	0,21	63,32	156,9	43,9	17,7	3V (2/1)	692148	6068962	
Tjæreby	Landsby	Idestrup	Falsters S.	Guldborgsund	17	94,00	0	0,00	3	0,38	94,38	249,0	57,5	21,8	3V (2/1)	689377	6068920	
Kringelborg	Dobbeltgd.	Idestrup	Falsters S.	Guldborgsund	2	16,40	0	0,00	0	0,00	16,40	40,9	33,8	13,6	Område (V)	686788	6071779	
Orupgård	Gård	Idestrup	Falsters S.	Guldborgsund	1	21,87	0	0,00	0	0,00	21,87	47,4	16,7	7,7	Område (V)	689985	6072048	
Idestrup Sogn	Sogn		Falster S.		102	673,08	8	1,15	23	4,43	678,66	1573,3	44,1	19,0				
Væggerløse	Landsby	Væggerløse	Falsters S.	Guldborgsund	15	95,17	0	0,00	9	0,38	95,55	232,8	56,8	23,3	3V uregel.	688275	6066531	
Radbjerg	Landsby	Væggerløse	Falsters S.	Guldborgsund	11	48,65	0	0,00	5	0,70	49,35	121,7	58,5	23,7	3V (2/1)	687341	6065158	
Højset	Landsby	Væggerløse	Falsters S.	Guldborgsund	6	44,59	0	0,00	3	0,00	44,59	106,7	55,5	23,2	3V (2/1)	687891	6064741	

Navn	Type	Sogn	Herred	Kommune	Gårde	Gårde htk.	Huse m. jord	Huse htk.	Huse u. jord	Andet htk.	Htk. i alt	Dyrket areal	Ager (%)	Htk./ km2	Dyrknings-system	X-koor.	Y-koor.	Note
Marrebæk	Landsby	Væggerløse	Falsters S.	Guldborgsund	11	67,73	0	0,00	0	0,00	67,73	142,1	46,8	22,3	3V (2/1)	687167	6062899	
Bruserup	Landsby	Væggerløse	Falsters S.	Guldborgsund	8	55,07	0	0,00	0	0,00	55,07	122,4	54,0	24,3	3V (4V 2/1)	687102	6062276	
Bøtø	Landsby	Væggerløse	Falsters S.	Guldborgsund	4	4,34	9	4,80	3	1,88	11,02	29,3	3,9	1,5	3V (2/1)	690656	6062863	
Hasselø	Landsby	Væggerløse	Falsters S.	Guldborgsund	18	62,23	0	0,00	7	0,00	62,23	111,5	27,0	15,0	4V (3/1)	686107	6067802	
Stovby	Landsby	Væggerløse	Falsters S.	Guldborgsund	11	63,27	1	0,57	3	0,63	64,47	136,4	61,8	29,2	3V uregel.	689374	6067102	
Bøtø	Andet	Væggerløse	Falsters S.	Guldborgsund	0	0,00	0	0,00	0	37,50	37,50	0,0	0,0	26,4	Område (V)	691426	6065119	
Lindholmen	Andet	Væggerløse	Falsters S.	Guldborgsund	0	0,00	0	0,00	0	5,88	5,88	0,0	0,0	1,9	Område (V)	691025	6056489	
Væggerløse Sogn	Sogn		Falsters S.		84	441,05	10	5,37	30	46,97	493,39	1003,0	31,6	15,5				
Skelby	Landsby	Skelby	Falsters S.	Guldborgsund	31	155,35	1	0,01	9	0,00	155,36	337,4	61,9	28,5	3V (2/1)	687401	6057933	
Stavreby	Landsby	Skelby	Falsters S.	Guldborgsund	26	136,83	3	0,33	10	0,05	137,21	271,2	63,9	32,3	3V uregel.	686604	6060096	
Fiskebæk	Landsby	Skelby	Falsters S.	Guldborgsund	8	39,11	0	0,00	0	0,00	39,11	98,8	31,9	12,6	3V (2/1)	686993	6059041	
Skelby Sogn	Sogn		Falsters S.		65	331,29	4	0,34	19	0,05	331,68	707,5	55,3	25,9				
Gedesby	Landsby	Gedesby	Falsters S.	Guldborgsund	41	221,27	0	0,00	25	0,42	221,69	424,9	28,9	15,1	3V uregel.	689964	6054518	
Gedesby Sogn	Sogn		Falsters S.		41	221,27	0	0,00	25	0,42	221,69	424,9	28,9	15,1				
Vesterby	Landsby	Fejøl	Falsters S.	Lolland	34	229,95	19	2,15	3	0,00	232,10	510,7	61,5	27,9	3V (2/1)	653017	6091094	
Østerby	Landsby	Fejøl	Falsters S.	Lolland	33	229,80	0	0,00	16	0,00	229,80	512,6	61,6	27,6	3V (2/1)	656044	6092138	
Vejrø	Landsby	Fejøl	Falsters S.	Lolland	4	13,57	0	0,00	1	0,00	13,57	43,5	28,3	8,8	2V (1/1)	651074	6101115	
Fejøl Sogn	Sogn		Falsters S.		71	473,32	19	2,15	20	0,00	475,47	1066,9	58,7	26,2				
Sønderby	Landsby	Femø	Falsters S.	Lolland	18	103,40	8	1,51	6	0,00	104,91	255,3	61,4	25,2	3V (2/1)	662159	6094303	
Nørreby	Landsby	Femø	Falsters S.	Lolland	25	110,91	3	0,69	2	1,60	113,20	337,3	48,3	16,2	3V (2/1)	662055	6095457	
Femø Sogn	Sogn		Falsters S.		43	214,31	11	2,20	8	1,60	218,11	592,6	53,2	19,6				
Askø	Landsby	Askø	Falsters S.	Lolland	14	71,38	1	0,33	2	0,93	72,64	169,2	59,0	25,3	Alsæd 1V	659790	6086290	
Askø Sogn	Sogn		Falsters S.		14	71,38	1	0,33	2	0,93	72,64	169,2	59,0	25,3				
Falsters Sønder Herred	Herred				818	4562,10	88	21,76	195	68,36	4652,22	10570,3	38,3	16,8				
Vester Otting	Landsby	Stokkemærke	Lollands S.	Lolland	16	90,72	1	0,94	0	1,09	92,75	163,2	14,1	8,0	4V (3/1)	651413	6079497	
Øster Otting	Landsby	Stokkemærke	Lollands S.	Lolland	15	85,60	0	0,00	0	0,00	85,60	156,1	13,4	7,4	4V (3/1)	652282	6079297	
Stokkemærke	Landsby	Stokkemærke	Lollands S.	Lolland	4	29,58	11	0,82	23	0,21	30,61	53,3	4,6	2,6	4V (3/1)	651867	6079245	
Abed	Landsby	Stokkemærke	Lollands S.	Lolland	12	56,26	0	0,00	8	0,00	56,26	111,0	25,7	13,0	4V (3/1)	649491	6078779	
Tjennemærke	Landsby	Stokkemærke	Lollands S.	Lolland	17	80,25	4	0,52	6	0,00	80,77	164,4	19,0	9,3	4V (3/1)	650990	6076956	
Skov Otting	Landsby	Stokkemærke	Lollands S.	Lolland	15	81,93	3	0,26	0	0,00	82,19	168,5	20,7	10,1	4V (3/1)	648913	6080557	
Keldernæs	Landsby	Stokkemærke	Lollands S.	Lolland	18	78,05	4	1,34	5	0,00	79,39	174,5	36,1	16,4	4V (3/1)	654117	6082304	
Blans	Landsby	Stokkemærke	Lollands S.	Lolland	18	96,02	0	0,00	7	0,00	96,02	209,8	36,0	16,5	3V (4V 2/1)	655696	6081920	
Saltvig	Landsby	Stokkemærke	Lollands S.	Lolland	12	79,89	1	0,48	0	0,00	80,37	154,4	54,0	28,1	3V (2/1)	653236	6083034	
Ørbygård	Gård	Stokkemærke	Lollands S.	Lolland	1	16,41	0	0,00	0	0,00	16,41	29,0	32,6	18,5	Område (V)	651955	6083951	
Stokkemærkegård	Gård	Stokkemærke	Lollands S.	Lolland	1	13,26	0	0,00	0	0,00	13,26	27,4	2,4	1,1	Område (V)	651885	6079140	
Stokkemærke Sogn	Sogn		Lollands S.		129	707,97	24	4,36	49	1,30	713,63	1411,6	29,9	15,1				

Navn	Type	Sogn	Herred	Kommune	Gårde	Gårde htk.	Huse m. jord	Huse htk.	Huse u. jord	Andet htk.	Htk. i alt	Dyrket areal	Ager (%)	Htk./ km2	Dyrknings-system	X-koor.	Y-koor.	Note
Søllested	Landsby	Søllested	Lollands S.	Lolland	5	33,50	0	0,00	0	0,38	33,88	63,6	77,9	41,5	5V (4/1)	646126	6076900	
Højreby	Landsby	Søllested	Lollands S.	Lolland	25	173,13	15	2,03	11	0,00	175,16	326,9	57,5	30,8	5V (4/1)	646128	6074977	
Troelseby	Landsby	Søllested	Lollands S.	Lolland	7	48,66	3	0,74	0	0,00	49,40	91,1	58,6	31,8	4V (3/1)	647325	6076400	
Søllestedgård	Hovedgård	Søllested	Lollands S.	Lolland	1	66,75	3	0,33	0	0,00	67,08	124,9	34,4	18,5	Område (V)	646772	6077323	
Søllested Sogn	Sogn		Lollands S.		38	322,04	21	3,10	11	0,38	325,52	606,6	40,2	21,5				
Volshave	Landsby	Gurreby	Lollands S.	Lolland	6	47,33	0	0,00	0	0,00	47,33	82,5	13,3	7,7	4V (3/1)	643322	6074980	
Gurreby	Landsby	Gurreby	Lollands S.	Lolland	12	88,27	6	2,63	1	0,00	90,90	162,0	26,2	14,7	4V (3/1)	644029	6075714	
Gurreby Sogn	Sogn		Lollands S.		18	135,60	6	2,63	1	0,00	138,23	244,4	39,6	22,4				
Ryde	Landsby	Ryde	Lollands S.	Lolland	8	33,91	6	1,11	6	0,00	35,02	98,9	16,3	5,8	4V (3/1)	647894	6073692	
Nybølle	Landsby	Ryde	Lollands S.	Lolland	13	68,17	3	0,46	0	0,00	68,63	158,3	60,8	26,4	4V (3/1)	646639	6072576	
Toreby	Landsby	Ryde	Lollands S.	Lolland	14	58,20	2	0,91	5	0,00	59,11	131,9	18,7	8,4	4V (3/1)	648096	6072658	
Gammelgård	Hovedgård	Ryde	Lollands S.	Lolland	1	35,42	0	0,00	0	0,00	35,42	90,0	14,9	5,8	Område (V)	647264	6073478	
Ryde Sogn	Sogn		Lollands S.		36	195,70	11	2,48	11	0,00	198,18	479,1	26,5	11,0				
Skovlænge	Landsby	Skovlænge	Lollands S.	Lolland	18	103,45	14	4,46	0	0,94	108,85	197,9	33,9	18,7	5V (4/1)	644744	6077634	
Skovlænge Sogn	Sogn		Lollands S.		18	103,45	14	4,46	0	0,94	108,85	197,9	33,9	18,7				
Alminde	Landsby	Landet	Lollands S.	Lolland	12	59,08	0	0,00	0	0,00	59,08	113,0	12,2	6,4	4V (3/1)	645311	6070046	
Askø	Landsby	Landet	Lollands S.	Lolland	10	48,48	4	0,07	4	0,00	48,55	90,6	9,8	5,2	4V (3/1)	647025	6070064	
Skodsebølle	Landsby	Landet	Lollands S.	Lolland	12	83,84	0	0,00	3	0,00	83,84	152,0	16,4	9,0	4V (3/1)	645583	6072375	
Landet Sogn	Sogn		Lollands S.		34	191,40	4	0,07	7	0,00	191,47	355,6	37,6	20,3				
Græshave	Landsby	Græshave	Lollands S.	Lolland	10	47,64	17	3,24	0	0,00	50,88	92,5	24,8	13,6	4V (3/1)	643296	6072193	169
Langholm	Landsby	Græshave	Lollands S.	Lolland	6	28,18	1	0,19	0	0,00	28,37	61,1	14,3	6,6	4V (3/1)	643475	6071420	2, 164
Strågeby	Landsby	Græshave	Lollands S.	Lolland	5	37,07	0	0,00	0	0,00	37,07	68,6	16,0	8,7	4V (3/1)	644200	6071719	2, 164
Øster Skovby	Landsby	Græshave	Lollands S.	Lolland	5	36,18	0	0,00	0	0,00	36,18	60,2	29,2	17,6	4V (3/1)	641919	6072264	
Skovbygård	Gård	Græshave	Lollands S.	Lolland	1	20,86	0	0,00	0	0,00	20,86	36,2	17,6	10,1	Område (V)	642099	6072161	2
Øllingesøgård	Hovedgård	Græshave	Lollands S.	Lolland	1	34,95	1	0,42	0	0,00	35,37	49,4	13,2	9,5	Område (V)	643012	6073028	169
Græshave Sogn	Sogn		Lollands S.		28	204,88	19	3,85	0	0,00	208,73	368,0	37,7	21,4				
Gloslunde	Landsby	Gloslunde	Lollands S.	Lolland	28	179,00	11	2,95	4	0,00	181,95	292,5	34,5	21,4	5V (4/1)	642895	6069844	
Skibelund	Landsby	Gloslunde	Lollands S.	Lolland	13	55,57	6	1,21	2	0,00	56,78	96,5	14,0	8,2	5V (4/1)	644788	6067847	2
Hoby	Landsby	Gloslunde	Lollands S.	Lolland	10	62,77	1	0,08	1	0,00	62,85	103,3	15,0	9,1	5V (4/1)	643738	6068150	
Kettinge	Dobbeltgd.	Gloslunde	Lollands S.	Lolland	2	17,85	0	0,00	0	0,00	17,85	29,5	6,9	4,2	Område (V)	643933	6069878	1, 164
Bådesby	Gård	Gloslunde	Lollands S.	Lolland	1	3,63	0	0,00	0	31,93	35,56	67,8	15,8	8,3	Område (V)	642347	6071202	2, 164
Gloslunde Sogn	Sogn		Lollands S.		54	318,82	18	4,24	7	31,93	354,99	589,5	30,3	18,3				
Dannemare	Landsby	Dannemare	Lollands S.	Lolland	38	260,34	4	0,76	15	0,63	261,73	484,2	43,5	23,5	4V (3/1)	640886	6070344	137
Sønder Egebølle	Landsby	Dannemare	Lollands S.	Lolland	8	63,54	8	2,25	0	0,00	65,79	117,3	10,5	5,9	4V (3/1)	640146	6070495	137
Dannemare Sogn	Sogn		Lollands S.		46	323,88	12	3,01	15	0,63	327,52	601,5	40,8	22,2				
Tillitze	Landsby	Tillitze	Lollands S.	Lolland	15	91,88	4	1,12	1	0,00	93,00	171,2	62,1	33,7	5V (4/1)	638735	6070873	

Navn	Type	Sogn	Herred	Kommune	Gårde	Gårde htk.	Huse m. jord	Huse htk.	Huse u. jord	Andet htk.	Htk. i alt	Dyrket areal	Ager (%)	Htk./ km2	Dyrknings-system	X-koor.	Y-koor.	Note
Stødby	Landsby	Tillitze	Lollands S.	Lolland	10	62,08	9	3,33	0	0,00	65,41	124,6	71,8	37,7	Alsæd 1V	639369	6070993	
Rosenbjerg	Gård	Tillitze	Lollands S.	Lolland	1	10,43	0	0,00	0	0,00	10,43	18,6	44,7	25,1	Område (V)	638630	6071392	
Rågeskov	Dobbeltgd.	Tillitze	Lollands S.	Lolland	2	16,21	0	0,00	0	0,00	16,21	33,0	57,9	28,4	Område (V)	637562	6071509	
Rudbjerg	Landsby	Tillitze	Lollands S.	Lolland	3	20,75	0	0,00	0	0,00	20,75	37,1	63,6	35,5	5V (4/1)	637419	6071041	
Majbølle	Landsby	Tillitze	Lollands S.	Lolland	6	43,62	17	3,57	0	0,00	47,19	92,4	22,5	11,5	5V (4/1)	636928	6070450	158
Munkeby	Landsby	Tillitze	Lollands S.	Lolland	7	67,65	13	1,81	0	0,00	69,46	132,0	34,4	18,1	5V (4/1)	636070	6070700	
Gammelby	Landsby	Tillitze	Lollands S.	Lolland	5	42,78	3	0,28	0	0,00	43,06	79,3	20,7	11,2	5V (4/1)	635952	6071257	
Af Næsby	Landsby	Tillitze	Lollands S.	Lolland	4	24,08	0	0,00	0	0,00	24,08	44,0	38,8	21,2	5V (4/1)	633677	6071480	69
Rudbjerggård	Hovedgård	Tillitze	Lollands S.	Lolland	1	100,31	0	0,00	0	0,87	101,18	175,2	42,6	24,6	Område (V)	636768	6070912	158
Tillitze Sogn	Sogn		Lollands S.		54	479,79	46	10,11	1	0,87	490,77	907,5	37,4	20,2				
Savnø	Landsby	Vestenskov	Lollands S.	Lolland	6	41,27	0	0,00	1	0,00	41,27	61,8	39,6	26,5	5V (4/1)	636036	6075088	
Rårup	Landsby	Vestenskov	Lollands S.	Lolland	7	49,35	4	0,60	3	0,00	49,95	79,7	68,7	43,1	5V (4/1)	635183	6074075	
Katteballe	Hus(e)	Vestenskov	Lollands S.	Lolland	0	0,00	4	1,43	0	0,00	1,43	1,9	1,7	1,2	Område (V)	634777	6074345	
Læsø	Landsby	Vestenskov	Lollands S.	Lolland	14	90,49	2	0,24	1	0,00	90,73	146,5	59,5	36,9	5V (4/1)	634630	6072586	
Knubbøløkke	Landsby	Vestenskov	Lollands S.	Lolland	22	129,66	2	0,20	7	0,00	129,86	230,5	37,7	21,2	5V (4/1)	631710	6070713	
Af Brydebølle	Landsby	Vestenskov	Lollands S.	Lolland	6	50,25	0	0,00	0	0,00	50,25	86,8	59,4	34,4	5V (4/1)	636584	6073529	39
Af Næsby	Landsby	Vestenskov	Lollands S.	Lolland	19	102,75	4	0,71	9	0,00	103,46	178,6	47,1	27,3	5V (4/1)	633568	6071550	70
Bartoftegård	Gård	Vestenskov	Lollands S.	Lolland	1	10,44	0	0,00	0	0,00	10,44	15,4	10,3	7,0	Område (V)	635545	6071870	
Stensø	Gård	Vestenskov	Lollands S.	Lolland	1	15,22	0	0,00	0	0,00	15,22	31,7	49,3	23,6	Område (V)	636264	6077209	
Vester Skovby	Landsby	Vestenskov	Lollands S.	Lolland	8	64,98	6	1,08	1	0,89	66,95	103,4	69,2	44,8	5V (4/1)	635642	6072910	
Sjunkeby	Landsby	Vestenskov	Lollands S.	Lolland	7	43,24	3	0,68	1	0,00	43,92	69,7	27,4	17,3	5V (4/1)	631407	6071946	
Vesternæs	Landsby	Vestenskov	Lollands S.	Lolland	27	163,05	0	0,00	14	0,00	163,05	297,0	49,0	26,9	5V (4/1)	629756	6071699	
Kalvehave	Landsby	Vestenskov	Lollands S.	Lolland	3	14,12	0	0,00	0	0,00	14,12	25,4	39,5	22,0	5V (4/1)	630013	6072205	
Bogø	Dobbeltgd.	Vestenskov	Lollands S.	Lolland	2	14,19	0	0,00	0	0,00	14,19	27,1	58,6	30,7	Område (V)	631027	6075303	
Langø	Landsby	Vestenskov	Lollands S.	Lolland	9	32,00	0	0,00	7	0,00	32,00	104,4	53,4	16,4	2V (1/1)	629599	6075766	
Jordbjerg	Landsby	Vestenskov	Lollands S.	Lolland	6	27,48	0	0,00	1	0,00	27,48	43,5	17,1	10,8	5V (4/1)	630996	6073189	
Vestenskov	Dobbeltgd.	Vestenskov	Lollands S.	Lolland	2	17,39	0	0,00	0	2,42	19,81	29,8	45,0	29,9	Område (V)	634667	6073383	
Fiskerhuse	Hus(e)	Vestenskov	Lollands S.	Lolland	0	0,00	0	0,00	20	0,00	0,00	0,0	0,0	0,0	Område (V)	634472	6074311	1
Fredsholm	Hovedgård	Vestenskov	Lollands S.	Lolland	1	40,00	0	0,00	0	0,00	40,00	86,1	55,8	25,9	Område (V)	634820	6075629	
Vestenskov Sogn	Sogn		Lollands S.		141	905,88	25	4,94	65	3,31	914,13	1619,1	82,6	46,6				123
Arninge	Landsby	Arninge	Lollands S.	Lolland	10	83,63	0	0,00	0	0,00	83,63	142,8	43,6	25,5	5V (4/1)	639740	6073627	
Emb	Landsby	Arninge	Lollands S.	Lolland	4	41,78	1	0,14	0	0,00	41,92	65,6	34,5	22,0	5V (4/1)	641119	6074037	
Kuditze	Landsby	Arninge	Lollands S.	Lolland	10	78,88	8	3,35	1	0,00	82,23	144,8	61,1	34,7	5V (4/1)	638565	6072826	
Af Brydebølle	Gård	Arninge	Lollands S.	Lolland	1	9,83	0	0,00	0	0,00	9,83	16,4	45,9	27,5	Område (V)	636724	6073881	40
Holleby	Landsby	Arninge	Lollands S.	Lolland	5	34,66	0	0,00	0	2,15	36,81	61,0	48,8	29,5	5V (4/1)	637807	6074669	
Ore	Landsby	Arninge	Lollands S.	Lolland	8	45,69	3	0,71	1	0,00	46,40	75,8	41,6	25,4	5V (4/1)	641872	6074963	

Navn	Type	Sogn	Herred	Kommune	Gårde	Gårde htk.	Huse m. jord	Huse htk.	Huse u. jord	Andet htk.	Htk. i alt	Dyrket areal	Ager (%)	Htk./ km2	Dyrknings-system	X-koor.	Y-koor.	Note
Suderballe	Landsby	Arninge	Lollands S.	Lolland	3	24,64	0	0,00	0	0,00	24,64	43,1	39,2	22,4	5V (4/1)	637936	6072800	
Tryghuse	Landsby	Arninge	Lollands S.	Lolland	5	25,25	0	0,00	0	0,00	25,25	43,7	39,7	23,0	5V (4/1)	637245	6073351	
Arninge Sogn	Sogn		Lollands S.		46	344,36	12	4,20	2	2,15	350,71	593,2	44,8	26,5				
Lille Avnede	Landsby	Avnede	Lollands S.	Lolland	3	27,25	0	0,00	0	0,00	27,25	43,2	43,4	27,3	5V (4/1)	641965	6077836	
Store Avnede	Landsby	Avnede	Lollands S.	Lolland	5	31,97	0	0,00	0	0,00	31,97	48,6	39,0	25,6	5V (4/1)	641222	6077811	
Ullerslev	Landsby	Avnede	Lollands S.	Lolland	18	125,66	5	0,84	0	0,00	126,50	214,0	48,3	28,5	5V (4/1)	642013	6076924	
Torpe	Landsby	Avnede	Lollands S.	Lolland	13	60,78	1	0,23	4	0,00	61,01	101,5	29,6	17,8	5V (4/1)	640057	6075709	
Avnede Sogn	Sogn		Lollands S.		39	245,66	6	1,07	4	0,00	246,73	407,4	40,3	24,4				
Lollands Sønder Herred	Herred				681	4479,43	218	48,52	173	41,51	4569,46	8381,4	35,9	19,6				
Abildtorpe	Landsby	Sankt Nikolaj	Lollands N.	Lolland	8	43,44	3	0,40	0	2,93	46,77	77,2	43,2	26,2	3V (2/1)	637997	6080540	
Skalkenæs	Landsby	Sankt Nikolaj	Lollands N.	Lolland	3	21,97	6	2,34	0	0,00	24,31	42,7	34,7	19,8	5V (4/1)	639024	6078361	2
Sankt Nikolaj Sogn	Sogn		Lollands N.		11	65,41	9	2,74	0	2,93	71,08	119,9	12,8	7,6				
Branderslev	Landsby	Branderslev	Lollands N.	Lolland	25	184,24	11	2,59	6	0,97	187,80	353,8	43,6	23,2	4V (3/1)	636063	6081538	
Hellenæs	Landsby	Branderslev	Lollands N.	Lolland	8	15,10	2	0,21	0	0,00	15,31	39,2	24,3	9,5	Alsæd 1V	634132	6079135	
Nakskov Ladegård	Hovedgård	Branderslev	Lollands N.	Lolland	1	17,41	0	0,00	0	0,00	17,41	29,8	13,6	7,9	Område (V)	634358	6080931	
Lundegård	Hovedgård	Branderslev	Lollands N.	Lolland	1	46,02	0	0,00	0	0,00	46,02	83,8	26,4	14,5	Område (V)	637479	6081350	
Branderslev Sogn	Sogn		Lollands N.		35	262,77	13	2,80	6	0,97	266,54	506,6	33,6	17,7				
Sandby	Landsby	Sandby	Lollands N.	Lolland	37	238,77	6	0,62	11	1,45	240,84	568,2	42,3	17,9	4V (3/1)	633912	6082800	160
Tårs	Landsby	Sandby	Lollands N.	Lolland	8	16,92	10	3,64	1	0,00	20,56	36,2	2,7	1,5	Alsæd 1V	630698	6083530	160
Resnæs	Landsby	Sandby	Lollands N.	Lolland	7	19,73	10	3,78	1	0,00	23,51	41,2	3,1	1,8	Alsæd 1V	630658	6084711	2, 160
Kobelitse	Landsby	Sandby	Lollands N.	Lolland	5	15,48	0	0,00	0	0,00	15,48	26,5	2,0	1,2	Alsæd 1V	630358	6084210	2, 160
Harpelunde	Landsby	Sandby	Lollands N.	Lolland	13	112,29	4	0,97	7	0,35	113,61	233,6	28,2	13,7	4V (3/1)	634075	6084233	147
Højsmarke	Landsby	Sandby	Lollands N.	Lolland	24	110,25	16	7,57	7	0,15	117,97	232,2	28,0	14,2	5V (4/1)	632668	6084696	147
Slotø	Gård	Sandby	Lollands N.	Lolland	1	6,00	0	0,00	0	0,00	6,00	20,2	1,5	0,4	Område (V)	632160	6079003	160
Enehøj	Dobbeltgd.	Sandby	Lollands N.	Lolland	2	15,00	0	0,00	0	0,00	15,00	60,3	66,7	16,6	Område (V)	629729	6078967	
Vejlø	Gård	Sandby	Lollands N.	Lolland	1	5,39	0	0,00	0	0,00	5,39	13,2	35,2	14,3	Område (V)	631892	6080160	
Asserstrup	Hovedgård	Sandby	Lollands N.	Lolland	1	49,29	0	0,00	0	0,00	49,29	100,7	51,3	25,1	Område (V)	635621	6083669	
Grimstedgård	Hovedgård	Sandby	Lollands N.	Lolland	1	46,55	0	0,00	0	0,00	46,55	92,6	31,2	15,7	Område (V)	630786	6086024	
Korsnakke	Hus(e)	Sandby	Lollands N.	Lolland	0	0,00	16	8,55	0	0,00	8,55	23,9	8,0	2,9	Område (V)	630726	6087519	
Sandby Sogn	Sogn		Lollands N.		100	635,67	62	25,13	27	1,95	662,75	1448,8	51,9	23,7				
Store Købelev	Landsby	Købelev	Lollands N.	Lolland	11	68,30	0	0,00	0	0,00	68,30	122,8	4,9	2,7	4V (3/1)	636239	6085727	
Vesterbo	Landsby	Købelev	Lollands N.	Lolland	13	73,20	0	0,00	7	0,00	73,20	133,3	5,4	2,9	5V (4/1)	634710	6086315	
Roløkke	Landsby	Købelev	Lollands N.	Lolland	25	136,10	1	0,18	16	0,00	136,28	246,6	9,9	5,5	5V (4/1)	635772	6087542	
Lille Købelev	Landsby	Købelev	Lollands N.	Lolland	4	32,50	0	0,00	0	0,00	32,50	61,8	2,5	1,3	4V (3/1)	637611	6085720	
Skovbølle	Landsby	Købelev	Lollands N.	Lolland	19	129,40	6	1,97	8	0,13	131,50	240,3	9,7	5,3	5V (4/1)	634182	6085643	
Østerballe	Landsby	Købelev	Lollands N.	Lolland	11	72,66	3	0,74	2	0,06	73,46	154,7	6,2	3,0	5V (4/1)	634131	6086309	

Tabel 1

Navn	Type	Sogn	Herred	Kommune	Gårde	Gårde htk.	Huse m. jord	Huse htk.	Huse u. jord	Andet htk.	Htk. i alt	Dyrket areal	Ager (%)	Htk./ km2	Dyrknings-system	X-koor.	Y-koor.	Note
Glostrup	Gård	Købelev	Lollands N.	Lolland	1	9,14	0	0,00	0	0,00	9,14	18,5	31,6	15,6	Område (V)	637432	6085012	
Købelev Sogn	Sogn		Lollands N.		84	521,30	10	2,89	33	0,19	524,38	978,2	38,4	20,6				
Utterslev	Landsby	Utterslev	Lollands N.	Lolland	35	174,10	3	0,20	10	0,36	174,66	378,2	65,9	30,5	5V (4/1)	640482	6088470	
Af Kastager	Landsby	Utterslev	Lollands N.	Lolland	23	108,10	13	1,77	7	0,00	109,87	225,2	48,5	23,7	3V (2/1)	641519	6090145	57
Tjørneby	Landsby	Utterslev	Lollands N.	Lolland	22	97,67	6	0,68	1	0,38	98,73	170,2	35,6	20,6	5V (4/1)	638474	6089379	
Havgård	Hovedgård	Utterslev	Lollands N.	Lolland	1	26,90	0	0,00	0	0,00	26,90	51,0	33,4	17,6	Område (V)	640522	6086228	
Vintersborg	Hovedgård	Utterslev	Lollands N.	Lolland	1	56,81	0	0,00	0	0,00	56,81	108,9	54,9	28,7	Område (V)	640503	6089837	
Utterslev Sogn	Sogn		Lollands N.		82	463,58	22	2,65	18	0,74	466,97	933,5	42,3	21,2				
Store Løjtofte	Landsby	Herredskirke	Lollands N.	Lolland	11	73,60	0	0,00	0	0,00	73,60	143,7	65,5	33,6	4V (3/1)	638048	6084645	
Bjergby	Landsby	Herredskirke	Lollands N.	Lolland	8	53,90	4	2,64	0	0,00	56,54	110,7	61,9	31,6	4V (3/1)	637066	6084143	
Vester Karleby	Landsby	Herredskirke	Lollands N.	Lolland	8	78,70	2	0,68	0	0,00	79,38	134,6	27,1	16,0	4V (3/1)	638993	6082029	
Ringseby	Landsby	Herredskirke	Lollands N.	Lolland	7	46,90	6	0,90	0	0,59	48,39	93,0	18,7	9,7	5V (4/1)	639663	6081945	
Herredskirke Sogn	Sogn		Lollands N.		34	253,10	12	4,22	0	0,59	257,91	482,0	53,8	28,8				
Lille Løjtofte	Landsby	Løjtofte	Lollands N.	Lolland	7	48,70	2	0,85	0	0,61	50,16	84,2	51,5	30,7	4V (3/1)	639393	6083706	
Sandbjerg	Landsby	Løjtofte	Lollands N.	Lolland	12	85,80	3	0,70	1	0,05	86,55	140,8	43,6	26,8	4V (3/1)	639708	6085318	
Løjtofte Sogn	Sogn		Lollands N.		19	134,50	5	1,55	1	0,66	136,71	225,0	46,2	28,1				
Vester Nordlunde	Landsby	Nordlunde	Lollands N.	Lolland	14	104,30	3	0,76	2	0,20	105,26	198,9	46,9	24,8	5V (4/1)	642121	6083484	
Nordlunde Sogn	Sogn		Lollands N.		14	104,30	3	0,76	2	0,20	105,26	198,9	46,9	24,8				
Vindeby	Landsby	Vindeby	Lollands N.	Lolland	39	207,60	10	1,77	13	3,18	212,55	372,4	36,2	20,7	5V (4/1)	638179	6088382	
Skredtorpe	Landsby	Vindeby	Lollands N.	Lolland	4	35,90	0	0,00	0	0,09	35,99	64,3	51,7	28,9	4V (3/1)	638743	6085734	
Vindeby Sogn	Sogn		Lollands N.		43	243,50	10	1,77	13	3,27	248,54	436,7	37,9	21,6				
Horslunde	Landsby	Horslunde	Lollands N.	Lolland	35	199,71	1	0,08	16	1,10	200,89	401,4	41,7	20,8	5V (4/1)	642067	6086866	146
Tvedegård	Gård	Horslunde	Lollands N.	Lolland	1	15,29	0	0,00	0	0,00	15,29	27,0	14,0	7,9	Område (V)	643921	6089502	
Nørre Tvede	Landsby	Horslunde	Lollands N.	Lolland	5	25,40	0	0,00	0	0,00	25,40	47,8	25,6	13,6	5V (4/1)	644032	6090190	
Bulbro	Dobbeltgd.	Horslunde	Lollands N.	Lolland	2	12,20	0	0,00	0	0,00	12,20	19,1	4,2	2,6	Område (V)	643067	6089485	
Nybølle	Landsby	Horslunde	Lollands N.	Lolland	18	75,40	6	0,69	0	0,00	76,09	141,3	30,7	16,5	5V (4/1)	642529	6089118	
Af Kastager	Dobbeltgd.	Horslunde	Lollands N.	Lolland	2	8,60	0	0,00	0	0,00	8,60	17,2	39,4	19,7	Område (V)	641992	6090030	58
Ravnsholt	Landsby	Horslunde	Lollands N.	Lolland	4	19,10	7	1,44	1	0,00	20,54	40,6	26,3	13,3	5V (4/1)	644631	6091095	
Urne	Landsby	Horslunde	Lollands N.	Lolland	10	32,20	3	1,56	0	0,00	33,76	64,8	32,0	16,6	5V (4/1)	645896	6090981	
Nøbbet	Landsby	Horslunde	Lollands N.	Lolland	25	81,70	11	2,10	2	0,00	83,80	194,6	30,0	12,9	4V (3/1)	645922	6089165	
Egholm	Landsby	Horslunde	Lollands N.	Lolland	7	28,20	0	0,00	0	0,00	28,20	51,9	28,0	15,2	5V (4/1)	647218	6089121	
Orehave	Landsby	Horslunde	Lollands N.	Lolland	4	24,50	0	0,00	0	0,00	24,50	46,8	4,9	2,5	5V (4/1)	641138	6084768	146
Svinsbjerg	Landsby	Horslunde	Lollands N.	Lolland	10	37,50	0	0,00	0	0,00	37,50	89,4	24,4	10,2	5V (4/1)	644519	6088039	
Bøgeholt og Højlet	Landsby	Horslunde	Lollands N.	Lolland	10	35,40	7	1,04	0	0,38	36,82	91,6	12,3	4,9	5V (4/1)	645167	6087051	2, 103
Rågå	Dobbeltgd.	Horslunde	Lollands N.	Lolland	2	11,00	0	0,00	0	0,00	11,00	41,6	43,8	11,6	Område (V)	647706	6093607	
Horslunde Sogn	Sogn		Lollands N.		135	606,20	35	6,91	19	1,48	614,59	1275,2	36,4	17,6				

Navn	Type	Sogn	Herred	Kommune	Gårde	Gårde htk.	Huse m. jord	Huse htk.	Huse u. jord	Andet htk.	Htk. i alt	Dyrket areal	Ager (%)	Htk./ km2	Dyrknings-system	X-koor.	Y-koor.	Note
Birket	Landsby	Birket	Lollands N.	Lolland	19	76,30	6	1,37	0	1,66	79,33	193,5	49,7	20,4	5V (4/1)	649536	6086048	
Torrig	Landsby	Birket	Lollands N.	Lolland	27	93,90	10	2,29	6	0,00	96,19	229,6	35,5	14,9	5V (4/1)	648562	6087010	
Hjelmholt	Landsby	Birket	Lollands N.	Lolland	3	15,60	0	0,00	0	0,00	15,60	33,1	33,7	15,9	5V (4/1)	646833	6087764	
Kollinggård	Gård	Birket	Lollands N.	Lolland	1	1,80	1	0,12	0	0,00	1,92	3,7	3,8	2,0	Område (V)	647363	6088124	
Kragenæs	Landsby	Birket	Lollands N.	Lolland	3	18,80	1	0,06	1	0,00	18,86	40,3	25,3	11,8	5V (4/1)	650197	6087730	
Hejringe	Landsby	Birket	Lollands N.	Lolland	12	67,80	0	0,00	1	0,17	67,97	150,8	40,4	18,2	3V (2/1)	651347	6084110	
Lille Lindet	Landsby	Birket	Lollands N.	Lolland	5	25,60	2	0,58	0	0,00	26,18	63,6	12,3	5,1	5V (4/1)	649536	6084341	
Store Lindet	Landsby	Birket	Lollands N.	Lolland	12	44,80	1	0,31	0	0,04	45,15	106,8	20,6	8,7	5V (4/1)	648351	6083381	
Ravnsby	Landsby	Birket	Lollands N.	Lolland	6	52,10	0	0,00	3	0,00	52,10	125,7	43,8	18,2	3V (2/1)	651004	6085846	
Birket Sogn	Sogn		Lollands N.		88	396,70	21	4,73	11	1,87	403,30	947,1	38,3	16,3				
Vesterborg	Landsby	Vesterborg	Lollands N.	Lolland	12	59,20	7	1,98	6	0,00	61,18	127,9	31,7	15,2	4V (3/1)	645649	6081506	
Magletving	Landsby	Vesterborg	Lollands N.	Lolland	7	20,10	1	0,18	1	0,00	20,28	55,9	14,7	5,3	3V (2/1)	647220	6085166	
Bønnet	Landsby	Vesterborg	Lollands N.	Lolland	9	25,50	3	0,55	2	0,00	26,05	77,9	20,5	6,9	3V (2/1)	645996	6084985	
Vedby	Landsby	Vesterborg	Lollands N.	Lolland	6	9,80	4	1,24	3	0,00	11,04	42,5	57,1	14,8	3V (2/1)	646740	6083083	
Vesterborg Skovhuse	Landsby	Vesterborg	Lollands N.	Lolland	4	27,06	0	0,00	0	0,00	27,06	84,1	13,4	4,3	4V (3/1)	648153	6081588	
Jysted	Dobbeltdg.	Vesterborg	Lollands N.	Lolland	2	11,36	0	0,00	0	0,00	11,36	28,4	4,5	1,8	Område (V)	649492	6082190	
Klavenborg	Landsby	Vesterborg	Lollands N.	Lolland	3	15,68	6	1,35	0	0,00	17,03	33,8	8,9	4,5	3V (2/1)	646698	6085118	2
Langesø	Landsby	Vesterborg	Lollands N.	Lolland	5	9,60	1	0,85	0	0,00	10,45	50,5	34,0	7,0	5V (4/1)	644594	6083676	
Tving	Landsby	Vesterborg	Lollands N.	Lolland	3	7,50	1	0,12	0	0,00	7,62	36,8	24,8	5,1	3V (2/1)	644621	6084599	2
Pederstrup	Hovedgård	Vesterborg	Lollands N.	Lolland	1	116,80	0	0,00	0	0,00	116,80	251,8	33,8	15,7	Område (V)	645328	6085551	
Vesterborg Sogn	Sogn		Lollands N.		52	302,60	23	6,27	12	0,00	308,87	789,5	30,5	11,9				
Halsted	Landsby	Halsted	Lollands N.	Lolland	19	111,90	0	0,00	8	0,50	112,40	218,3	47,6	24,5	4V (3/1)	642734	6080374	
Øster Karleby	Landsby	Halsted	Lollands N.	Lolland	12	66,30	4	0,36	0	0,20	66,86	148,4	33,7	15,2	4V (3/1)	640584	6081822	
Halsted Tvede	Landsby	Halsted	Lollands N.	Lolland	6	24,00	0	0,00	2	0,00	24,00	58,7	40,5	16,5	5V (4/1)	644263	6082274	
Øster Nordlunde	Landsby	Halsted	Lollands N.	Lolland	6	44,00	0	0,00	0	0,00	44,00	88,5	38,9	19,3	5V (4/1)	643212	6083748	
Halsted Skovby	Landsby	Halsted	Lollands N.	Lolland	7	40,10	6	2,48	0	0,10	42,68	70,6	81,8	49,5	5V (4/1)	644491	6083153	
Hellinge	Landsby	Halsted	Lollands N.	Lolland	12	61,60	7	1,29	0	0,00	62,89	143,8	30,4	13,3	5V (4/1)	644690	6079909	
Meltofte	Landsby	Halsted	Lollands N.	Lolland	8	43,30	7	3,03	0	0,01	46,34	90,4	42,1	21,6	4V (3/1)	643877	6078604	
Højfjelde	Landsby	Halsted	Lollands N.	Lolland	5	43,00	0	0,00	0	0,00	43,00	75,2	45,5	26,0	4V (3/1)	643256	6079342	
Nørre Sæby	Landsby	Halsted	Lollands N.	Lolland	9	31,85	6	1,30	0	0,00	33,15	55,5	10,0	6,0	Alsæd 1V	641388	6079306	2
Halstedkloster	Hovedgård	Halsted	Lollands N.	Lolland	1	83,42	0	0,00	0	0,00	83,42	122,8	50,4	34,2	Område (V)	643024	6079911	
Halsted Mølle	Hus(e)	Halsted	Lollands N.	Lolland	0	0,00	1	0,35	0	0,00	0,35	0,4	0,2	0,1	Område (V)	642444	6079384	
Sæbyholm	Hovedgård	Halsted	Lollands N.	Lolland	1	82,33	0	0,00	0	0,00	82,33	126,6	22,9	14,9	Område (V)	641084	6078650	
Under Sæbygård	Gård	Halsted	Lollands N.	Lolland	1	1,25	13	6,12	0	0,00	7,37	18,5	3,4	1,3	Område (V)	640704	6078915	2
Halsted Sogn	Sogn		Lollands N.		87	633,05	44	14,93	10	0,81	648,79	1217,8	40,5	21,6				
Lollands Nørre Herred	Herred				784	4622,68	269	77,35	152	15,66	4715,69	9559,2	38,9	19,2				

Navn	Type	Sogn	Herred	Kommune	Gårde	Gårde htk.	Huse m. jord	Huse htk.	Huse u. jord	Andet htk.	Htk. i alt	Dyrket areal	Ager (%)	Htk./ km2	Dyrknings-system	X-koor.	Y-koor.	Note
Alsø	Landsby	Fuglse	Fuglse	Lolland	4	33,70	2	0,52	3	0,00	34,22	64,4	35,2	18,7	3V (2/1)	665016	6065870	
Bøsserup	Landsby	Fuglse	Fuglse	Lolland	9	47,98	8	1,11	6	0,00	49,09	118,4	16,9	7,0	3V (2/1)	662909	6065974	
Fuglse	Landsby	Fuglse	Fuglse	Lolland	10	68,81	1	0,38	0	1,27	70,46	185,5	26,5	10,1	3V (2/1)	662097	6065694	
Hillestolpe	Landsby	Fuglse	Fuglse	Lolland	5	24,96	3	0,39	1	0,00	25,35	61,1	34,7	14,4	3V (2/1)	660813	6066406	
Flårup	Landsby	Fuglse	Fuglse	Lolland	9	39,53	1	0,01	5	0,00	39,54	102,3	40,5	15,7	3V (2/1)	664349	6063296	
Skottemarke	Landsby	Fuglse	Fuglse	Lolland	7	47,04	2	0,19	4	0,00	47,23	126,9	39,4	14,7	3V (2/1)	664644	6064563	
Kærstrup	Hovedgård	Fuglse	Fuglse	Lolland	1	59,83	0	0,00	0	0,00	59,83	125,5	31,9	15,2	Område (V)	662818	6063376	
Fuglse Sogn	Sogn		Fuglse		45	321,85	17	2,60	19	1,27	325,72	784,1	39,4	16,4				
Errindlev	Landsby	Errindlev	Fuglse	Lolland	22	134,96	0	0,00	14	0,00	134,96	315,0	18,9	8,1	3V (2/1)	660953	6060676	
Skovby	Landsby	Errindlev	Fuglse	Lolland	4	23,64	1	0,89	5	0,00	24,53	56,3	3,4	1,5	3V (2/1)	660459	6060038	
Sjælstofofte	Landsby	Errindlev	Fuglse	Lolland	18	112,65	1	0,06	4	0,00	112,71	249,8	15,0	6,7	3V (2/1)	660439	6059184	
Torpe	Landsby	Errindlev	Fuglse	Lolland	5	34,86	0	0,00	0	0,00	34,86	67,2	63,6	33,0	3V (2/1)	662115	6061493	
Bremersvold	Hovedgård	Errindlev	Fuglse	Lolland	1	84,38	0	0,00	0	0,00	84,38	139,4	21,3	12,9	Område (V)	662762	6062266	
Errindlev Sogn	Sogn		Fuglse		50	390,49	2	0,95	23	0,00	391,44	827,8	34,1	16,1				
Bjernæs	Landsby	Olstrup	Fuglse	Lolland	9	83,67	7	1,00	0	0,00	84,67	140,6	34,6	20,9	3V (2/1)	659096	6059414	
Pilet	Landsby	Olstrup	Fuglse	Lolland	4	26,21	0	0,00	0	0,00	26,21	44,9	29,6	17,3	3V (2/1)	657804	6059469	
Assenbølle	Landsby	Olstrup	Fuglse	Lolland	10	79,98	0	0,00	4	0,30	80,28	163,7	60,3	29,6	3V (2/1)	660561	6062371	
Lungholm	Hovedgård	Olstrup	Fuglse	Lolland	1	71,40	0	0,00	0	0,00	71,40	131,6	38,5	20,9	Område (V)	658640	6060933	
Olstrup Sogn	Sogn		Fuglse		24	261,26	7	1,00	4	0,30	262,56	480,8	41,1	22,4				
Torslunde	Landsby	Torslunde	Fuglse	Lolland	23	136,08	1	0,19	16	2,32	138,59	304,8	63,8	29,0	3V (2/1)	660674	6063659	
Torslunde Sogn	Sogn		Fuglse		23	136,08	1	0,19	16	2,32	138,59	304,8	63,8	29,0				
Tågerup	Landsby	Tågerup	Fuglse	Lolland	39	238,25	0	0,00	0	8,92	247,17	489,4	26,8	13,5	3V (2/1)	658032	6061824	
Hyltøfte	Landsby	Tågerup	Fuglse	Lolland	3	24,22	14	0,85	20	0,00	25,07	48,2	2,6	1,4	3V (2/1)	657345	6060635	
Højbygård	Hovedgård	Tågerup	Fuglse	Lolland	1	58,79	0	0,00	0	0,00	58,79	116,7	6,4	3,2	Område (V)	657892	6063741	
Klakkets Mølle	Hus(e)	Tågerup	Fuglse	Lolland	0	0,00	1	0,26	0	0,00	0,26	0,4	0,0	0,0	Område (V)	656996	6061627	
Tågerup Sogn	Sogn		Fuglse		43	321,26	15	1,11	20	8,92	331,29	654,7	35,8	18,1				
Holeby	Landsby	Holeby	Fuglse	Lolland	20	132,46	1	0,08	16	1,42	133,96	351,4	36,6	13,9	3V (2/1)	657775	6065321	
Råhave	Landsby	Holeby	Fuglse	Lolland	8	61,34	0	0,00	0	0,00	61,34	133,2	13,9	6,4	3V (2/1)	658168	6066536	
Nybøllegård	Dobbeltgd.	Holeby	Fuglse	Lolland	2	21,19	0	0,00	0	0,00	21,19	36,6	23,2	13,4	Område (V)	659657	6066387	
Holeby Sogn	Sogn		Fuglse		30	214,99	1	0,08	16	1,42	216,49	521,2	46,6	19,3				
Ringsebølle	Landsby	Ringsebølle	Fuglse	Lolland	17	127,86	1	0,09	1	1,47	129,42	240,3	46,2	24,9	3V (2/1)	655849	6063309	
Lundegård	Gård	Ringsebølle	Fuglse	Lolland	1	8,05	0	0,00	0	0,00	8,05	14,1	2,7	1,5	Område (V)	655745	6061904	2
Ringsebølle Sogn	Sogn		Fuglse		18	135,91	1	0,09	1	1,47	137,47	254,4	48,9	26,4				
Sædinge	Landsby	Sædinge	Fuglse	Lolland	19	117,65	2	0,25	1	0,00	117,90	236,9	44,8	22,3	3V (2/1)	655776	6065057	
Lille Sædinge	Landsby	Sædinge	Fuglse	Lolland	6	35,58	1	0,11	8	2,46	38,15	81,7	32,5	15,2	3V (2/1)	655211	6066354	2
Sædingegård	Hovedgård	Sædinge	Fuglse	Lolland	1	33,02	0	0,00	0	0,00	33,02	63,3	25,2	13,2	Område (V)	654983	6065682	

Navn	Type	Sogn	Herred	Kommune	Gårde	Gårde htk.	Huse m. jord	Huse htk.	Huse u. jord	Andet htk.	Htk. i alt	Dyrket areal	Ager (%)	Htk./ km2	Dyrknings-system	X-koor.	Y-koor.	Note
Sædinge Sogn	Sogn		Fuglse		26	186,25	3	0,36	9	2,46	189,07	381,8	49,0	24,3				
Nebbelunde	Landsby	Nebbelunde	Fuglse	Lolland	16	71,24	3	1,11	8	1,82	74,17	129,4	30,7	17,6	3V (2/1)	653626	6065091	
Bukkehave	Landsby	Nebbelunde	Fuglse	Lolland	8	42,01	0	0,00	9	0,00	42,01	89,6	49,3	23,1	3V (2/1)	653516	6066381	
Norre	Dobbeltgd.	Nebbelunde	Fuglse	Lolland	2	18,41	0	0,00	0	0,00	18,41	41,3	9,3	4,1	Område (V)	654761	6067619	
Tofte	Landsby	Nebbelunde	Fuglse	Lolland	17	82,84	1	0,01	3	0,00	82,85	178,7	40,2	18,6	3V (2/1)	654689	6068746	
Dansted	Hovedgård	Nebbelunde	Fuglse	Lolland	1	21,08	0	0,00	0	0,00	21,08	39,2	31,0	16,7	Område (V)	653850	6067406	
Under Dansted	Dobbeltgd.	Nebbelunde	Fuglse	Lolland	2	2,15	2	0,73	0	0,00	2,88	8,9	7,0	2,3	Område (V)	653982	6067207	2
Nebbelunde Sogn	Sogn		Fuglse		46	237,73	6	1,85	20	1,82	241,40	487,1	41,5	20,6				
Vester Tirsted	Landsby	Tirsted	Fuglse	Lolland	14	83,28	7	2,45	8	0,00	85,73	133,3	60,2	38,7	4V (3/1)	651054	6067369	
Åserup	Landsby	Tirsted	Fuglse	Lolland	5	31,21	0	0,00	0	0,00	31,21	48,7	14,3	9,2	4V (3/1)	651895	6068490	
Brandstrup	Landsby	Tirsted	Fuglse	Lolland	6	39,54	1	0,11	4	0,00	39,65	63,4	18,7	11,7	4V (3/1)	651471	6068385	
Gerringe	Landsby	Tirsted	Fuglse	Lolland	15	118,82	1	0,83	6	0,00	119,65	185,7	43,3	27,9	4V (3/1)	651266	6065994	
Øster Tirsted	Landsby	Tirsted	Fuglse	Lolland	7	52,28	0	0,00	0	4,42	56,70	96,3	55,0	32,4	4V (3/1)	653756	6067986	
Tirsted Sogn	Sogn		Fuglse		47	325,13	9	3,39	18	4,42	332,94	527,4	41,4	26,1				
Vejleby	Landsby	Vejleby	Fuglse	Lolland	38	204,44	4	0,29	18	2,96	207,69	348,5	43,2	25,7	4V (3/1)	649695	6069226	
Vejleby Sogn	Sogn		Fuglse		38	204,44	4	0,29	18	2,96	207,69	348,5	43,2	25,7				
Opager	Landsby	Ågeby	Fuglse	Lolland	10	51,82	10	1,94	1	0,00	53,76	90,9	42,6	25,2	4V (3/1)	647476	6070967	
Ågeby	Landsby	Ågeby	Fuglse	Lolland	3	15,36	0	0,00	0	1,09	16,45	25,5	12,0	7,7	4V (3/1)	647674	6070380	
Kortrup	Landsby	Ågeby	Fuglse	Lolland	4	35,98	1	0,33	0	0,00	36,31	57,1	36,6	23,3	4V (3/1)	647832	6069532	
Klapperis Mølle	Hus(e)	Ågeby	Fuglse	Lolland	0	0,00	1	0,31	0	0,00	0,31	0,4	0,3	0,2	Område (V)	648142	6069351	
Tyvstrup	Gård	Ågeby	Fuglse	Lolland	1	7,27	0	0,00	0	0,00	7,27	11,2	7,2	4,7	Område (V)	647771	6069835	
Ålstrup	Hovedgård	Ågeby	Fuglse	Lolland	1	57,16	0	0,00	0	0,00	57,16	86,5	30,8	20,4	Område (V)	648082	6071618	
Ågeby Sogn	Sogn		Fuglse		19	167,59	12	2,58	1	1,09	171,26	271,6	41,8	26,4				
Øster Skørringe	Landsby	Skørringe	Fuglse	Lolland	12	65,43	15	2,55	0	0,00	67,98	121,0	45,2	25,4	4V (3/1)	654255	6069388	
Vester Skørringe	Landsby	Skørringe	Fuglse	Lolland	11	61,30	3	1,88	0	0,00	63,18	96,0	48,9	32,2	4V (3/1)	652750	6070124	
Tåstrup	Hovedgård	Skørringe	Fuglse	Lolland	1	71,98	0	0,00	0	0,00	71,98	96,6	8,6	6,4	Område (V)	651463	6070281	
Skørringe Sogn	Sogn		Fuglse		24	198,71	18	4,43	0	0,00	203,14	313,7	19,8	12,8				
Reersnæs	Landsby	Østofte	Fuglse	Lolland	23	98,68	0	0,00	9	0,00	98,68	241,4	44,5	18,2	4V (3/1)	657239	6080185	
Bandholm	Landsby	Østofte	Fuglse	Lolland	12	58,14	0	0,00	7	0,00	58,14	100,6	25,0	14,5	3V (2/1)	659049	6079356	
Bandholmgård	Gård	Østofte	Fuglse	Lolland	1	10,89	0	0,00	0	0,00	10,89	19,0	4,7	2,7	Område (V)	659948	6078591	
Rødemølle	Gård	Østofte	Fuglse	Lolland	1	1,28	0	0,00	0	0,00	1,28	2,2	0,5	0,3	Område (V)	659555	6078338	2
Vårskovgård	Gård	Østofte	Fuglse	Lolland	1	10,66	0	0,00	0	0,00	10,66	32,0	16,9	5,6	Område (V)	658438	6078024	
Sørup	Landsby	Østofte	Fuglse	Lolland	19	75,64	1	0,51	5	0,06	76,21	169,0	27,7	12,5	3V (2/1)	655057	6076731	
Fuglebæk	Dobbeltgd.	Østofte	Fuglse	Lolland	2	8,86	0	0,00	0	0,00	8,86	18,1	1,7	0,8	Område (V)	655406	6077761	
Nørreballe	Landsby	Østofte	Fuglse	Lolland	8	39,87	4	1,58	0	0,00	41,45	82,0	7,8	4,0	3V (4V 2/1)	656191	6075997	
Østofte	Landsby	Østofte	Fuglse	Lolland	23	129,19	3	0,93	24	0,14	130,26	291,5	36,6	16,3	3V (5V 2/1)	655485	6075034	

Navn	Type	Sogn	Herred	Kommune	Gårde	Gårde htk.	Huse m. jord	Huse htk.	Huse u. jord	Andet htk.	Htk. i alt	Dyrket areal	Ager (%)	Htk./ km2	Dyrknings-system	X-koor.	Y-koor.	Note
Langet	Landsby	Østofte	Fuglse	Lolland	8	40,24	1	0,09	2	0,00	40,33	82,5	29,1	14,2	4V (3/1)	653300	6074080	
Pårup	Landsby	Østofte	Fuglse	Lolland	8	55,58	0	0,00	5	0,36	55,94	113,7	10,9	5,3	3V (2/1)	656819	6075769	
Erikstrup	Landsby	Østofte	Fuglse	Lolland	11	87,14	0	0,00	3	0,00	87,14	151,0	35,3	20,4	4V (3/1)	656685	6073648	
Koldingegård	Gård	Østofte	Fuglse	Lolland	1	4,46	0	0,00	0	0,00	4,46	12,2	31,2	11,4	Område (V)	653009	6075787	
Tågerudsgård	Gård	Østofte	Fuglse	Lolland	1	8,56	0	0,00	0	0,00	8,56	18,2	1,7	0,8	Område (V)	654023	6078671	
Havløkke	Landsby	Østofte	Fuglse	Lolland	17	73,04	0	0,00	0	0,00	73,04	145,5	13,9	7,0	3V (2/1)	655938	6078711	
Havløkkegård	Hovedgård	Østofte	Fuglse	Lolland	1	34,31	1	0,22	0	0,00	34,53	55,9	17,6	10,9	Område (V)	656743	6079010	
Østofte Sogn	Sogn		Fuglse		137	736,54	10	3,33	55	0,56	740,43	1534,9	33,0	15,9				
Rå	Landsby	Hillested	Fuglse	Lolland	13	54,83	0	0,00	0	0,00	54,83	115,2	7,3	3,5	3V (2/1)	656782	6070949	
Hillested	Landsby	Hillested	Fuglse	Lolland	33	184,20	1	0,09	16	0,00	184,29	392,5	25,0	11,7	3V (4V 2/1)	657465	6070136	
Håred	Landsby	Hillested	Fuglse	Lolland	6	36,27	0	0,00	0	0,00	36,27	74,2	4,7	2,3	3V (2/1)	658169	6071259	
Binnitse	Gård	Hillested	Fuglse	Lolland	1	13,17	0	0,00	0	0,00	13,17	31,4	2,0	0,8	Område (V)	657968	6068598	
Hillested Sogn	Sogn		Fuglse		53	288,47	1	0,09	16	0,00	288,56	613,3	39,0	18,4				
Bursø	Landsby	Bursø	Fuglse	Lolland	32	184,02	0	0,00	22	0,00	184,02	373,9	42,6	21,0	3V (4V 2/1)	660315	6068289	
Bursø Sogn	Sogn		Fuglse		32	184,02	0	0,00	22	0,00	184,02	373,9	42,6	21,0				
Søholt	Hovedgård	Krønge	Fuglse	Lolland	1	47,49	0	0,00	0	0,00	47,49	101,1	14,2	6,7	Område (V)	663440	6068810	
Krønge	Landsby	Krønge	Fuglse	Lolland	11	73,79	3	0,61	8	0,00	74,40	154,7	49,4	23,8	3V (2/1)	661611	6067327	
Krønge Mølle	Hus(e)	Krønge	Fuglse	Lolland	0	0,00	1	0,18	0	0,00	0,18	0,3	0,1	0,1	Område (V)	661712	6066864	
Krønge Sogn	Sogn		Fuglse		12	121,28	4	0,79	8	0,00	122,07	256,1	24,1	11,5				
Fuglse Herred	Herred				667	4432,00	111	23,13	266	29,01	4484,14	8936,1	34,8	17,5				
Vantore	Landsby	Nysted	Musse	Guldborgsund	25	160,71	6	1,38	7	0,00	162,09	348,2	57,1	26,6	3V (4V 2/1)	679299	6060789	
Tågense	Landsby	Nysted	Musse	Guldborgsund	14	75,24	0	0,00	8	0,00	75,24	162,1	47,1	21,8	3V (2/1)	682043	6060205	
Ålholm	Hovedgård	Nysted	Musse	Guldborgsund	1	86,32	0	0,00	0	0,00	86,32	199,9	31,7	13,7	Område (V)	675648	6060891	
Rodens Hus	Hus(e)	Nysted	Musse	Guldborgsund	0	0,00	1	0,24	0	0,00	0,24	0,4	0,2	0,1	Område (V)	682436	6061100	2
Nysted Sogn	Sogn		Musse		40	322,27	7	1,62	15	0,00	323,89	710,5	25,4	11,6				
Kettinge	Landsby	Kettinge	Musse	Guldborgsund	21	108,98	0	0,00	0	0,00	108,98	253,0	18,7	8,0	3V (5V 2/1)	676297	6064463	
Rågelunde	Landsby	Kettinge	Musse	Guldborgsund	18	86,80	2	0,11	16	0,36	87,27	206,1	15,2	6,4	3V (2/1)	675946	6065163	
Frejlev	Landsby	Kettinge	Musse	Guldborgsund	50	240,91	5	1,17	15	0,73	242,81	535,7	29,5	13,4	3V (2/1)	678653	6065157	
Kettinge Sogn	Sogn		Musse		89	436,69	7	1,28	31	1,09	439,06	994,8	31,4	13,9				
Toreby	Landsby	Toreby	Musse	Guldborgsund	48	245,22	7	0,32	11	0,15	245,69	589,7	15,5	6,5	3V (2/1)	678993	6071140	
Nagelsti	Landsby	Toreby	Musse	Guldborgsund	23	120,10	3	1,56	13	0,00	121,66	276,6	7,3	3,2	3V (2/1)	683081	6070054	
Sundby	Dobbeltgd.	Toreby	Musse	Guldborgsund	2	6,44	19	6,93	3	0,00	13,37	34,2	0,9	0,4	Område (V)	683585	6072702	
Flintinge	Landsby	Toreby	Musse	Guldborgsund	39	196,57	0	0,00	12	0,90	197,47	436,7	32,2	14,5	3V (2/1)	678484	6070405	
Birket	Landsby	Toreby	Musse	Guldborgsund	4	24,48	0	0,00	0	0,00	24,48	48,6	20,9	10,5	3V (2/1)	675497	6068982	
Rykkerup	Landsby	Toreby	Musse	Guldborgsund	8	36,76	0	0,00	2	0,03	36,79	73,3	22,5	11,3	3V (2/1)	674430	6070164	
Sløsserup	Landsby	Toreby	Musse	Guldborgsund	6	35,15	0	0,00	0	0,00	35,15	84,6	29,6	12,3	3V (2/1)	677673	6067542	

Navn	Type	Sogn	Herred	Kommune	Gårde	Gårde htk.	Huse m. jord	Huse htk.	Huse u. jord	Andet htk.	Htk. i alt	Dyrket areal	Ager (%)	Htk./ km2	Dyrknings-system	X-koor.	Y-koor.	Note
Grænge	Landsby	Toreby	Musse	Guldborgsund	18	117,02	4	0,59	2	0,00	117,61	261,5	6,9	3,1	3V (2/1)	677820	6072645	
Korsemarke	Dobbeltgd.	Toreby	Musse	Guldborgsund	2	23,58	0	0,00	0	0,00	23,58	56,0	23,3	9,8	Område (V)	683112	6068885	2
Povlstrup	Dobbeltgd.	Toreby	Musse	Guldborgsund	2	10,10	2	0,07	1	0,00	10,17	24,9	10,4	4,2	Område (V)	682701	6068891	2
Fuglsang	Hovedgård	Toreby	Musse	Guldborgsund	1	60,96	0	0,00	0	0,00	60,96	131,4	44,0	20,4	Område (V)	680194	6067547	
Rosenlund	Hovedgård	Toreby	Musse	Guldborgsund	1	51,44	0	0,00	0	0,00	51,44	95,5	19,1	10,3	Område (V)	675261	6069925	
Toreby Sogn	Sogn		Musse		154	927,82	35	9,47	44	1,08	938,37	2113,1	30,0	13,3				
Radsted	Landsby	Radsted	Musse	Guldborgsund	44	237,19	14	2,06	9	0,00	239,25	555,2	22,6	9,7	3V (4V 2/1)	672838	6074765	
Pogemosetofte	Landsby	Radsted	Musse	Guldborgsund	3	17,85	0	0,00	0	0,00	17,85	43,6	40,4	16,5	3V (2/1)	674191	6077148	
Krungerup	Landsby	Radsted	Musse	Guldborgsund	9	42,01	0	0,00	0	0,00	42,01	92,3	3,8	1,7	3V (2/1)	675615	6074128	
Radsted-Langet	Landsby	Radsted	Musse	Guldborgsund	6	32,06	0	0,00	0	0,00	32,06	73,5	49,9	21,8	3V (2/1)	671851	6076697	
Teglgård	Gård	Radsted	Musse	Guldborgsund	1	3,92	0	0,00	0	0,00	3,92	9,5	0,4	0,2	Område (V)	672141	6076083	
Krenkerup	Hovedgård	Radsted	Musse	Guldborgsund	1	58,84	3	0,05	0	0,00	58,89	111,5	11,8	6,2	Område (V)	671826	6073242	
Radsted Sogn	Sogn		Musse		64	391,87	17	2,11	9	0,00	393,98	885,6	24,2	10,8				
Majbølle	Landsby	Majbølle	Musse	Guldborgsund	35	146,21	0	0,00	4	0,22	146,43	336,9	61,9	26,9	3V (2/1)	675673	6079703	
Hjelm	Landsby	Majbølle	Musse	Guldborgsund	26	161,49	6	0,68	0	0,75	162,92	290,2	53,3	29,9	3V (2/1)	677364	6077735	
Soesmarke	Landsby	Majbølle	Musse	Guldborgsund	13	72,27	10	5,10	5	0,00	77,37	171,8	19,7	8,9	3V (2/1)	674995	6082293	
Majbølle Sogn	Sogn		Musse		74	379,97	16	5,78	9	0,97	386,72	798,9	38,1	18,4				
Vignæs	Landsby	Vignæs	Musse	Guldborgsund	21	131,78	8	1,32	0	0,00	133,10	288,7	24,8	11,5	3V (2/1)	670242	6085738	
Vignæs Sogn	Sogn		Musse		21	131,78	8	1,32	0	0,00	133,10	288,7	24,8	11,5				
Tårs	Landsby	Tårs	Musse	Guldborgsund	23	117,50	3	0,42	11	0,00	117,92	253,5	38,2	17,8	3V (2/1)	669205	6079368	
Kallø	Landsby	Tårs	Musse	Guldborgsund	24	157,40	0	0,00	0	0,45	157,85	336,6	38,2	17,9	3V (5V 2/1)	671004	6081357	
Tuderød	Landsby	Tårs	Musse	Guldborgsund	4	20,44	0	0,00	0	0,00	20,44	40,0	11,7	6,0	Indelukke	671071	6079690	2
Killerup	Landsby	Tårs	Musse	Guldborgsund	5	24,65	0	0,00	2	0,00	24,65	57,5	8,7	3,7	3V (2/1)	670542	6078543	
Fauerstedgård	Gård	Tårs	Musse	Guldborgsund	1	6,65	0	0,00	0	0,00	6,65	13,7	4,0	1,9	Område (V)	670912	6079031	2
Berritsgård	Hovedgård	Tårs	Musse	Guldborgsund	1	37,08	0	0,00	0	0,00	37,08	63,8	18,6	10,8	Område (V)	671252	6078212	
Tårs Sogn	Sogn		Musse		58	363,72	3	0,42	13	0,45	364,59	765,2	34,7	16,5				
Reersø	Landsby	Sakskøbing	Musse	Guldborgsund	11	43,28	0	0,00	2	0,00	43,28	91,2	33,8	16,1	3V (2/1)	669469	6074309	
Rørbæk	Landsby	Sakskøbing	Musse	Guldborgsund	26	180,42	1	0,05	11	0,13	180,60	379,3	58,6	27,9	3V (2/1)	669955	6075886	
Oreby	Landsby	Sakskøbing	Musse	Guldborgsund	18	69,24	7	0,66	12	0,00	69,90	144,1	62,5	30,3	3V (2/1)	666820	6078705	
Orebygård	Hovedgård	Sakskøbing	Musse	Guldborgsund	1	37,85	0	0,00	0	0,00	37,85	95,0	13,7	5,4	Område (V)	666794	6078923	
Sakskøbing Sogn	Sogn		Musse		56	330,79	8	0,71	25	0,13	331,63	709,7	32,3	15,1				
Våbensted	Landsby	Våbensted	Musse	Guldborgsund	22	124,55	3	2,29	0	0,00	126,84	258,7	34,1	16,7	3V (2/1)	666162	6074387	
Buderup	Landsby	Våbensted	Musse	Guldborgsund	4	22,57	0	0,00	0	0,00	22,57	52,5	6,9	3,0	3V (2/1)	665375	6074516	
Maltrupgård	Gård	Våbensted	Musse	Guldborgsund	1	6,46	0	0,00	0	0,00	6,46	12,8	8,6	4,3	Område (V)	667296	6076790	
Trudstolpe	Gård	Våbensted	Musse	Guldborgsund	1	13,17	0	0,00	0	0,00	13,17	29,1	36,0	16,3	Område (V)	666638	6073571	
Lejruggård	Gård	Våbensted	Musse	Guldborgsund	1	5,95	0	0,00	0	0,00	5,95	11,6	1,5	0,8	Område (V)	667408	6075257	

Navn	Type	Sogn	Herred	Kommune	Gårde	Gårde htk.	Huse m. jord	Huse htk.	Huse u. jord	Andet htk.	Htk. i alt	Dyrket areal	Ager (%)	Htk./ km2	Dyrknings-system	X-koor.	Y-koor.	Note
Agerup	Landsby	Våbensted	Musse	Guldborgsund	6	27,46	2	0,24	5	0,00	27,70	56,6	47,9	23,5	3V (2/1)	667617	6073800	
Krårup	Landsby	Våbensted	Musse	Guldborgsund	16	78,10	0	0,00	6	0,00	78,10	168,7	42,6	19,7	3V (2/1)	663973	6075761	
Nielstrup	Hovedgård	Våbensted	Musse	Guldborgsund	1	51,04	0	0,00	0	0,00	51,04	87,9	12,3	7,1	Område (V)	665041	6076558	
Kragevig	Landsby	Våbensted	Musse	Guldborgsund	9	9,19	0	0,00	0	0,00	9,19	19,6	2,7	1,3	3V (2/1)	665562	6078355	
Våbensted Sogn	Sogn		Musse		61	338,49	5	2,53	11	0,00	341,02	697,5	31,4	15,4				
Anderstrup	Landsby	Hunseby	Musse	Lolland	11	55,92	1	0,06	2	0,18	56,16	130,0	25,0	10,8	3V (2/1)	663005	6073972	
Skelstrup	Landsby	Hunseby	Musse	Lolland	13	54,35	0	0,00	0	0,16	54,51	117,2	22,6	10,5	3V (2/1)	662228	6073617	
Årsmarke	Hovedgård	Hunseby	Musse	Lolland	1	33,88	0	0,00	0	0,00	33,88	57,6	11,2	6,6	Område (V)	661412	6077888	
Hunseby	Landsby	Hunseby	Musse	Lolland	24	127,19	1	0,65	0	0,00	127,84	266,2	44,7	21,5	3V (2/1)	661959	6075268	
Strandby	Landsby	Hunseby	Musse	Lolland	4	4,97	4	3,54	0	0,00	8,51	16,2	3,1	1,7	3V (2/1)	661401	6078822	2
Maglemer	Landsby	Hunseby	Musse	Lolland	22	123,36	0	0,00	10	0,27	123,63	237,9	28,1	14,6	3V (2/1)	661034	6075150	
Grimstrup	Landsby	Hunseby	Musse	Lolland	7	34,70	0	0,00	4	0,00	34,70	75,4	34,4	15,8	3V (2/1)	659642	6073922	
Hunseby Sogn	Sogn		Musse		82	434,37	6	4,25	16	0,61	439,23	900,4	33,4	16,3				
Engestoftegård	Hovedgård	Engestofte	Musse	Guldborgsund	1	54,96	0	0,00	0	0,00	54,96	106,3	27,0	14,0	Område (V)	664886	6071330	
Engestofte	Landsby	Engestofte	Musse	Guldborgsund	10	47,65	0	0,00	6	0,00	47,65	104,3	52,4	24,0	3V (2/1)	664724	6071650	
Forneby	Landsby	Engestofte	Musse	Guldborgsund	8	37,62	0	0,00	0	0,19	37,81	91,1	45,5	18,9	3V (2/1)	664665	6073691	
Olstrup	Landsby	Engestofte	Musse	Guldborgsund	3	23,28	0	0,00	1	0,00	23,28	47,3	45,0	22,2	3V (2/1)	666078	6071457	
Engestofte Sogn	Sogn		Musse		22	163,51	0	0,00	7	0,19	163,70	349,1	38,9	18,2				
Slemminge	Landsby	Slemminge	Musse	Guldborgsund	27	149,52	5	0,53	1	0,00	150,05	334,0	21,6	9,7	3V (2/1)	669025	6070836	
Udstolpe	Landsby	Slemminge	Musse	Guldborgsund	18	99,24	10	1,08	0	0,00	100,32	231,1	14,9	6,5	3V (2/1)	668031	6071267	
Nørregård	Hovedgård	Slemminge	Musse	Guldborgsund	1	41,55	0	0,00	0	0,00	41,55	87,2	5,6	2,7	Område (V)	667862	6072374	
Hejrede	Landsby	Slemminge	Musse	Guldborgsund	6	38,34	1	0,03	0	0,00	38,37	91,5	44,7	18,7	3V (2/1)	667743	6068727	
Ettehave	Dobbeltgd.	Slemminge	Musse	Guldborgsund	2	19,95	1	0,03	2	0,00	19,98	42,9	31,4	14,6	Område (V)	669266	6068709	
Slemminge Sogn	Sogn		Musse		54	348,60	17	1,67	3	0,00	350,27	786,6	41,6	18,5				
Døllefjelde	Landsby	Døllefjelde	Musse	Guldborgsund	17	92,05	5	0,21	13	0,00	92,26	201,2	40,4	18,5	3V (5V 2/1)	673320	6068375	
Døllefjelde-Langet	Landsby	Døllefjelde	Musse	Guldborgsund	7	34,39	0	0,00	0	0,08	34,47	77,7	28,0	12,4	3V (2/1)	674434	6068014	
Døllefjelde Sogn	Sogn		Musse		24	126,44	5	0,21	13	0,08	126,73	278,9	36,0	16,4				
Fjelde	Landsby	Fjelde	Musse	Guldborgsund	11	52,10	0	0,00	5	0,00	52,10	115,7	33,3	15,0	3V (4V 2/1)	671429	6070255	
Kartofte	Landsby	Fjelde	Musse	Guldborgsund	12	71,78	0	0,00	0	0,00	71,78	149,3	38,8	18,6	3V (2/1)	671213	6071759	
Fjelde Sogn	Sogn		Musse		23	123,88	0	0,00	5	0,00	123,88	265,0	36,2	16,9				
Musse	Landsby	Musse	Musse	Guldborgsund	22	125,84	6	0,29	5	0,31	126,44	282,5	45,5	20,4	3V (5V 2/1)	671599	6066648	
Bramsløkke	Hovedgård	Musse	Musse	Guldborgsund	1	33,92	0	0,00	0	0,00	33,92	75,5	30,3	13,6	Område (V)	671302	6067950	
Musse Sogn	Sogn		Musse		23	159,76	6	0,29	5	0,31	160,36	358,0	41,2	18,4				
Bregninge	Landsby	Bregninge	Musse	Guldborgsund	10	57,91	1	0,19	3	0,09	58,19	124,1	12,1	5,7	3V (2/1)	673985	6066456	
Underup	Landsby	Bregninge	Musse	Guldborgsund	12	78,87	1	0,61	2	0,00	79,48	178,4	17,4	7,8	3V (2/1)	672931	6064718	
Lågerup	Landsby	Bregninge	Musse	Guldborgsund	5	36,68	1	0,73	0	0,00	37,41	88,9	8,7	3,7	3V (2/1)	674180	6064045	

Navn	Type	Sogn	Herred	Kommune	Gårde	Gårde htk.	Huse m. jord	Huse htk.	Huse u. jord	Andet htk.	Htk. i alt	Dyrket areal	Ager (%)	Htk./ km2	Dyrknings-system	X-koor.	Y-koor.	Note
Torup	Landsby	Bregninge	Musse	Guldborgsund	4	18,89	0	0,00	0	0,00	18,89	47,7	4,7	1,8	3V (2/1)	673627	6064633	
Bregninge Sogn	Sogn		Musse		31	192,35	3	1,53	5	0,09	193,97	439,1	42,9	18,9				
Herritslev	Landsby	Herritslev	Musse	Guldborgsund	30	151,73	0	0,00	24	0,00	151,73	414,9	45,8	16,7	3V (2/1)	671905	6064037	
Stubberup	Landsby	Herritslev	Musse	Guldborgsund	16	73,35	0	0,00	7	0,00	73,35	183,8	46,0	18,4	3V (2/1)	673572	6061127	
Egholm	Landsby	Herritslev	Musse	Guldborgsund	8	16,76	0	0,00	0	0,00	16,76	38,8	27,8	12,0	Alsæd 2V	670863	6060381	
Skårup	Landsby	Herritslev	Musse	Guldborgsund	7	36,40	0	0,00	0	0,00	36,40	101,6	66,3	23,7	3V (2/1)	671375	6064906	
Herritslev Sogn	Sogn		Musse		61	278,24	0	0,00	31	0,00	278,24	739,1	46,2	17,4				
Øster Ulslev	Landsby	Øster Ulslev	Musse	Guldborgsund	33	180,61	6	2,37	20	0,00	182,98	422,3	37,4	16,2	3V (2/1)	669310	6064342	
Øster Ulslev Sogn	Sogn		Musse		33	180,61	6	2,37	20	0,00	182,98	422,3	37,4	16,2				
Godsted	Landsby	Godsted	Musse	Guldborgsund	9	47,35	10	1,83	3	0,00	49,18	115,5	28,4	12,1	3V (2/1)	667568	6067025	
Kårup	Gård	Godsted	Musse	Guldborgsund	1	5,65	0	0,00	0	0,00	5,65	14,9	4,6	1,7	Område (V)	666795	6068027	2
Røgbølle	Landsby	Godsted	Musse	Lolland	5	23,12	0	0,00	0	0,14	23,26	60,0	8,4	3,3	3V (2/1)	664731	6068156	2
Karleby	Landsby	Godsted	Musse	Guldborgsund	6	38,09	0	0,00	0	0,00	38,09	98,9	35,6	13,7	3V (2/1)	669230	6065358	
Bispens Ø	Hovedgård	Godsted	Musse	Guldborgsund	1	42,11	0	0,00	0	0,00	42,11	74,6	23,1	13,0	Område (V)	666998	6066891	
Godsted Sogn	Sogn		Musse		22	156,32	10	1,83	3	0,14	158,29	363,8	36,1	15,7				
Vester Ulslev	Landsby	Vester Ulslev	Musse	Guldborgsund	25	127,10	1	0,95	12	0,22	128,27	282,9	43,2	19,6	3V (2/1)	665873	6063352	
Øllebølle	Landsby	Vester Ulslev	Musse	Guldborgsund	10	59,73	0	0,00	0	0,00	59,73	114,5	47,5	24,8	3V (2/1)	667595	6063267	
Handermelle	Landsby	Vester Ulslev	Musse	Guldborgsund	4	6,72	9	7,63	0	0,00	14,35	22,3	13,7	8,8	Alsæd 1V	666094	6060709	
Sørup	Dobbeltgd.	Vester Ulslev	Musse	Guldborgsund	2	23,40	0	0,00	0	0,00	23,40	52,7	35,0	15,6	Område (V)	666389	6065310	
Sløsse	Landsby	Vester Ulslev	Musse	Guldborgsund	11	78,59	0	0,00	1	0,81	79,40	157,3	55,0	27,7	3V (2/1)	667255	6064444	
Sandager	Landsby	Vester Ulslev	Musse	Guldborgsund	9	19,15	3	0,86	1	0,00	20,01	28,6	26,2	18,3	Alsæd 2V	667275	6060905	
Vester Ulslev Sogn	Sogn		Musse		61	314,69	13	9,44	14	1,03	325,16	658,3	41,0	20,3				
Revshale	Landsby	Maribo Domsogn	Musse	Lolland	6	37,95	2	0,08	3	0,00	38,03	87,6	40,3	17,5	3V (2/1)	662802	6071401	
Maribo Kloster	Hovedgård	Maribo Domsogn	Musse	Lolland	1	107,56	0	0,00	0	0,00	107,56	213,1	31,8	16,0	Område (V)	660870	6072273	
Maribo Domsogn	Sogn		Musse		7	145,51	2	0,08	3	0,00	145,59	300,7	33,0	16,0				
Musse Herred	Herred				1060	6247,68	174	46,91	282	6,17	6300,76	13825,1	33,0	15,0				
Smedegård	Gård	Bramming	Gørding	Esbjerg	1	4,22	0	0,00	0	0,00	4,22	17,7	11,6	2,8	Område (GB)	483329	6149168	
Tverse	Gård	Bramming	Gørding	Esbjerg	1	4,20	0	0,00	0	0,00	4,20	25,5	3,9	0,7	Område (GB)	482068	6148671	2
Bramming Hovedgård	Hovedgård	Bramming	Gørding	Esbjerg	1	35,85	0	0,00	0	0,00	35,85	143,0	22,1	5,5	Område (GB)	480858	6148861	
Møllen	Hus(e)	Bramming	Gørding	Esbjerg	0	0,00	1	0,99	0	0,00	0,99	4,5	0,7	0,2	Område (GB)	481214	6148798	1
Terp	Gård	Bramming	Gørding	Esbjerg	1	10,40	0	0,00	0	0,00	10,40	57,3	18,3	3,3	Område (GB)	483153	6149375	
Hundsiggård	Gård	Bramming	Gørding	Esbjerg	1	1,94	0	0,00	0	0,00	1,94	8,1	1,2	0,3	Område (GB)	481162	6146585	
Sønderhøe	Dobbeltgd.	Bramming	Gørding	Esbjerg	2	6,04	1	0,94	0	0,00	6,98	44,0	22,3	3,5	GB med tægt	483233	6147420	
Nørå	Landsby	Bramming	Gørding	Esbjerg	4	22,79	0	0,00	0	0,00	22,79	128,1	23,5	4,2	GB med tægt	480898	6149864	
Tømmerby	Landsby	Bramming	Gørding	Esbjerg	9	60,38	8	2,04	0	0,00	62,42	221,5	27,1	7,6	GB med tægt	477637	6147309	
Terpager	Dobbeltgd.	Bramming	Gørding	Esbjerg	2	17,25	0	0,00	0	0,00	17,25	39,4	21,3	9,3	Område (GB)	478740	6145647	

Tabel 1

Navn	Type	Sogn	Herred	Kommune	Gårde	Gårde htk.	Huse m. jord	Huse htk.	Huse u. jord	Andet htk.	Htk. i alt	Dyrket areal	Ager (%)	Htk./ km2	Dyrknings-system	X-koor.	Y-koor.	Note
Borrehus	Hus(e)	Bramming	Gørding	Esbjerg	0	0,00	1	0,27	0	0,00	0,27	1,0	0,2	0,0	Område (GB)	481369	6148282	1
Bloedhus	Hus(e)	Bramming	Gørding	Esbjerg	0	0,00	1	0,76	0	0,00	0,76	6,0	0,9	0,1	Område (GB)	481369	6148282	1
Bramming Sogn	Sogn		Gørding		22	163,07	12	5,00	0	0,00	168,07	696,0	37,6	9,1				
Sønder Vejrup	Landsby	Vejrup	Gørding	Esbjerg	3	24,54	0	0,00	0	0,00	24,54	127,9	18,1	3,5	GB med tægt	486581	6151841	
Vibæk	Gård	Vejrup	Gørding	Esbjerg	1	4,43	0	0,00	0	0,00	4,43	30,6	11,7	1,7	Område (GB)	482030	6151408	
Sønder Grisbæk	Gård	Vejrup	Gørding	Esbjerg	1	6,35	0	0,00	0	0,00	6,35	23,8	3,3	0,9	Område (GB)	484439	6154628	
Lykkesgård	Gård	Vejrup	Gørding	Esbjerg	1	3,95	0	0,00	0	0,00	3,95	19,6	7,7	1,5	Område (GB)	487220	6153190	
Rebelsig	Gård	Vejrup	Gørding	Esbjerg	1	1,93	0	0,00	0	0,00	1,93	19,9	16,1	1,6	Område (GB)	488741	6152289	
Nørre Grisbæk	Gård	Vejrup	Gørding	Esbjerg	1	6,89	0	0,00	0	0,00	6,89	28,3	3,9	0,9	Område (GB)	484747	6154871	
Suderkroggård	Gård	Vejrup	Gørding	Esbjerg	1	1,82	0	0,00	0	0,00	1,82	8,2	1,1	0,2	Område (GB)	484903	6156248	
Anneksgården	Gård	Vejrup	Gørding	Esbjerg	1	4,38	0	0,00	0	0,00	4,38	27,8	4,6	0,7	Område (GB)	486691	6152334	2
Nørre Vejrup	Landsby	Vejrup	Gørding	Esbjerg	6	16,50	0	0,00	0	0,01	16,51	81,7	13,6	2,7	GB med tægt	485763	6152612	
Vejrup Sogn	Sogn		Gørding		16	70,79	0	0,00	0	0,01	70,80	367,7	13,7	2,6				
Vilslev	Landsby	Vilslev	Gørding	Esbjerg	25	191,53	13	3,62	0	0,00	195,15	501,8	32,8	12,8	GB med tægt	481243	6139046	
Vilslev Sogn	Sogn		Gørding		25	191,53	13	3,62	0	0,00	195,15	501,8	32,8	12,8				
Hunderup	Landsby	Hunderup	Gørding	Esbjerg	8	31,75	1	0,04	0	0,00	31,79	111,8	25,9	7,4	GB med tægt	482223	6143070	
Kragelund	Landsby	Hunderup	Gørding	Esbjerg	3	10,02	4	0,77	0	0,00	10,79	49,9	27,7	6,0	GB med tægt	481357	6143781	
Sejstrup	Landsby	Hunderup	Gørding	Esbjerg	7	38,86	8	2,21	0	0,16	41,23	142,5	18,7	5,4	GB med tægt	483532	6143087	
Kærgård	Hovedgård	Hunderup	Gørding	Esbjerg	1	43,45	0	0,00	0	0,00	43,45	98,7	23,9	10,5	Område (GB)	481810	6141794	
Mulvad	Gård	Hunderup	Gørding	Esbjerg	1	10,27	0	0,00	0	0,00	10,27	38,2	12,6	3,4	Område (GB)	480385	6145687	
Alsbro	Gård	Hunderup	Gørding	Esbjerg	1	8,33	0	0,00	0	0,00	8,33	30,6	4,0	1,1	Område (GB)	483253	6142352	
Frøsig	Gård	Hunderup	Gørding	Esbjerg	1	1,18	0	0,00	0	0,00	1,18	3,9	0,9	0,3	Område (GB)	481327	6140776	
Hunderup Sogn	Sogn		Gørding		22	143,86	13	3,02	0	0,16	147,04	475,6	22,7	7,0				
Jernved	Landsby	Jernved	Gørding	Esbjerg	8	39,06	1	0,26	0	0,00	39,32	153,1	29,6	7,6	GB med tægt	486826	6141150	
Jernvedlund	Landsby	Jernved	Gørding	Esbjerg	7	41,16	0	0,00	0	2,09	43,25	199,7	16,5	3,6	GB med tægt	487552	6142132	
Gredsted	Landsby	Jernved	Gørding	Esbjerg	16	75,37	2	0,29	0	0,00	75,66	293,6	41,3	10,7	GB med tægt	484757	6140126	
Plovstrup	Landsby	Jernved	Gørding	Esbjerg	3	23,20	0	0,00	0	0,00	23,20	101,2	17,9	4,1	GB med tægt	490064	6141026	
Puggård	Gård	Jernved	Gørding	Esbjerg	1	4,40	0	0,00	0	0,00	4,40	20,4	1,7	0,4	Område (GB)	486588	6144264	
Gredstedbro	Gård	Jernved	Gørding	Esbjerg	1	1,51	0	0,00	0	0,00	1,51	3,6	0,5	0,2	Område (GB)	483764	6138917	
Skølvad	Gård	Jernved	Gørding	Esbjerg	1	3,66	0	0,00	0	0,00	3,66	20,8	1,7	0,3	Område (GB)	488084	6144213	
Jernved Sogn	Sogn		Gørding		37	188,36	3	0,55	0	2,09	191,00	792,3	26,4	6,4				
Store Darum	Landsby	Darum	Gørding	Esbjerg	42	239,30	18	1,37	0	0,09	240,76	577,6	31,8	13,2	GB med tægt	477645	6141997	
Lille Darum	Landsby	Darum	Gørding	Esbjerg	8	29,01	0	0,00	0	0,00	29,01	51,0	12,0	6,8	Alsæd 1V	477593	6144351	
Darum Sogn	Sogn		Gørding		50	268,31	18	1,37	0	0,09	269,77	628,6	28,0	12,0				
Åstrup	Landsby	Åstrup	Gørding	Vejen	5	24,65	0	0,00	0	0,00	24,65	97,1	5,6	1,4	GB med tægt	489165	6158294	
Terpling	Landsby	Åstrup	Gørding	Vejen	8	25,88	0	0,00	0	0,00	25,88	94,4	10,3	2,8	GB med tægt	488742	6155518	

Navn	Type	Sogn	Herred	Kommune	Gårde	Gårde htk.	Huse m. jord	Huse htk.	Huse u. jord	Andet htk.	Htk. i alt	Dyrket areal	Ager (%)	Htk./ km2	Dyrknings-system	X-koor.	Y-koor.	Note
Tvile	Landsby	Åstrup	Gørding	Vejen	4	12,68	0	0,00	0	0,00	12,68	66,3	10,6	2,0	GB med tægt	489805	6154884	
Skovbølling	Dobbeltgd.	Åstrup	Gørding	Vejen	2	8,54	0	0,00	0	0,00	8,54	46,3	11,0	2,0	GB med tægt	490175	6156472	
Tvilho	Gård	Åstrup	Gørding	Vejen	1	4,31	0	0,00	0	0,00	4,31	22,3	3,1	0,6	Område (GB)	492856	6157538	
Grene	Gård	Åstrup	Gørding	Vejen	1	5,24	0	0,00	0	0,00	5,24	21,8	9,8	2,4	Område (GB)	490105	6155552	
Gettrup	Gård	Åstrup	Gørding	Vejen	1	10,04	0	0,00	0	0,00	10,04	51,5	12,3	2,4	Område (GB)	492893	6156114	
Katbøl	Gård	Åstrup	Gørding	Vejen	1	3,55	0	0,00	0	0,00	3,55	35,9	4,9	0,5	Område (GB)	492967	6157815	
Bolding	Gård	Åstrup	Gørding	Vejen	1	8,68	0	0,00	0	0,00	8,68	36,8	9,8	2,3	Område (GB)	486447	6156288	
Glejbjerg	Gård	Åstrup	Gørding	Vejen	1	3,19	0	0,00	0	0,00	3,19	2,2	0,8	1,1	Område (GB)	488988	6156269	
Vejsiggård	Gård	Åstrup	Gørding	Vejen	1	3,40	0	0,00	0	0,00	3,40	6,6	2,3	1,2	Område (GB)	488102	6156516	
Kirkeengene	Andet	Åstrup	Gørding	Vejen	0	0,00	0	0,00	0	0,43	0,43	0,0	0,0	0,0	Område (GB)	488878	6157791	2
Åstrup Sogn	Sogn		Gørding		26	110,16	0	0,00	0	0,43	110,59	481,3	8,4	1,9				
Gørdinglund	Gård	Gørding	Gørding	Esbjerg	1	4,74	0	0,00	0	0,00	4,74	22,1	9,2	2,0	Område (GB)	486729	6148482	
Nørre Gørding	Landsby	Gørding	Gørding	Esbjerg	3	11,25	1	0,59	0	0,00	11,84	53,5	56,4	12,5	GB med tægt	487096	6148534	
Sønder Gørding	Landsby	Gørding	Gørding	Esbjerg	5	11,62	6	1,69	0	0,00	13,31	66,1	16,4	3,3	GB med tægt	487098	6148281	
Ajke	Landsby	Gørding	Gørding	Esbjerg	5	10,09	0	0,00	0	0,00	10,09	61,0	17,1	2,8	GB med tægt	485762	6148479	
Varho	Hovedgård	Gørding	Gørding	Esbjerg	1	8,89	0	0,00	0	0,00	8,89	44,4	14,0	2,8	Område (GB)	487972	6148900	
Gørding Mølle	Hus(e)	Gørding	Gørding	Esbjerg	0	0,00	1	0,15	0	0,00	0,15	0,2	0,1	0,0	Område (GB)	487680	6148372	
Lovrup	Landsby	Gørding	Gørding	Esbjerg	5	24,63	4	0,64	0	0,00	25,27	151,7	13,6	2,3	GB med tægt	490126	6148682	
Nørrehede	Dobbeltgd.	Gørding	Gørding	Esbjerg	2	2,27	0	0,00	0	0,00	2,27	13,1	3,7	0,6	Område (GB)	484865	6147354	1
Sønderhede	Hus(e)	Gørding	Gørding	Esbjerg	0	0,00	1	0,54	0	0,00	0,54	3,4	1,0	0,2	Område (GB)	484864	6147190	1
Stårup	Gård	Gørding	Gørding	Esbjerg	1	7,84	0	0,00	0	0,00	7,84	23,1	4,5	1,5	Område (GB)	489917	6145942	
Tange	Dobbeltgd.	Gørding	Gørding	Esbjerg	2	11,78	0	0,00	0	0,00	11,78	54,5	13,5	2,9	GB med tægt	488588	6144412	
Bjærndrup	Landsby	Gørding	Gørding	Esbjerg	5	16,47	3	0,35	0	0,00	16,82	99,2	18,1	3,1	GB med tægt	486573	6150320	
Nørhøe	Gård	Gørding	Gørding	Esbjerg	1	3,92	0	0,00	0	0,00	3,92	25,4	18,9	2,9	Område (GB)	483563	6147571	
Fonager	Gård	Gørding	Gørding	Esbjerg	1	4,05	0	0,00	0	0,00	4,05	19,2	3,8	0,8	Område (GB)	488611	6147173	
Hessellund	Landsby	Gørding	Gørding	Esbjerg	3	4,53	0	0,00	0	0,00	4,53	30,9	12,9	1,9	GB med tægt	485833	6148781	
Sønder Bøel	Landsby	Gørding	Gørding	Esbjerg	3	8,74	0	0,00	0	0,00	8,74	46,9	17,5	3,3	GB med tægt	485794	6145634	
Nørre Bøel	Landsby	Gørding	Gørding	Esbjerg	3	10,46	1	0,56	0	0,00	11,02	52,0	17,2	3,7	GB med tægt	486447	6145694	
Ilsted	Landsby	Gørding	Gørding	Esbjerg	6	16,28	5	0,82	0	0,13	17,23	110,0	24,8	3,9	GB med tægt	484301	6146858	
Gørding Sogn	Sogn		Gørding		47	157,56	22	5,34	0	0,13	163,03	876,7	17,1	3,2				
Gørding Herred	Herred				245	1293,64	81	18,90	0	2,91	1315,45	4819,9	19,6	5,3				
Sønderskov	Hovedgård	Folding	Malt	Vejen	1	23,80	0	0,00	0	0,00	23,80	123,1	20,5	4,0	Område (GB)	502412	6145047	
Stengård	Hus(e)	Folding	Malt	Vejen	0	0,00	1	0,26	0	0,00	0,26	10,6	0,8	0,0	Område (GB)	498852	6149193	
Foldingbro	Dobbeltgd.	Folding	Malt	Vejen	2	2,66	0	0,00	0	0,00	2,66	9,8	1,6	0,4	Område (GB)	499968	6143860	
Nørbølling	Landsby	Folding	Malt	Vejen	11	31,71	1	0,29	0	0,04	32,04	209,9	15,8	2,4	GB med tægt	499986	6146686	
Folding Sogn	Sogn		Malt		14	58,17	2	0,55	0	0,04	58,76	353,4	18,3	3,0				

Tabel 1

Navn	Type	Sogn	Herred	Kommune	Gårde	Gårde htk.	Huse m. jord	Huse htk.	Huse u. jord	Andet htk.	Htk. i alt	Dyrket areal	Ager (%)	Htk./ km2	Dyrknings-system	X-koor.	Y-koor.	Note
Holsted	Landsby	Holsted	Malt	Vejen	12	50,19	1	0,16	0	0,26	50,61	278,2	13,8	2,5	GB med tægt	494759	6151534	
Sekær	Gård	Holsted	Malt	Vejen	1	6,42	0	0,00	0	0,00	6,42	29,8	7,6	1,6	Område (GB)	493858	6155026	
Favrskov	Landsby	Holsted	Malt	Vejen	3	5,86	0	0,00	0	0,00	5,86	37,4	9,2	1,4	GB med tægt	496254	6153868	
Gørklint	Gård	Holsted	Malt	Vejen	1	10,74	0	0,00	0	0,00	10,74	48,8	21,1	4,6	Område (GB)	492374	6150613	
Lintrup	Landsby	Holsted	Malt	Vejen	4	11,06	0	0,00	0	0,07	11,13	83,0	10,2	1,4	GB med tægt	495683	6155391	
Holsted Sogn	Sogn		Malt		21	84,27	1	0,16	0	0,33	84,76	477,2	12,4	2,2				
Føvling	Landsby	Føvling	Malt	Vejen	3	7,91	0	0,00	0	0,00	7,91	61,6	28,2	3,6	GB med tægt	496318	6145091	
Bækbølling	Dobbeltgd.	Føvling	Malt	Vejen	2	13,26	0	0,00	0	0,08	13,34	55,4	9,0	2,2	Område (GB)	494143	6145471	
Åbølling	Landsby	Føvling	Malt	Vejen	4	8,12	0	0,00	0	0,00	8,12	49,2	27,2	4,5	GB med tægt	496314	6141405	
Tobøl	Landsby	Føvling	Malt	Vejen	8	39,21	0	0,00	0	0,08	39,29	195,7	25,2	5,1	GB med tægt	493086	6141160	
Bobøl	Landsby	Føvling	Malt	Vejen	5	22,76	3	1,42	0	0,03	24,21	179,2	25,0	3,4	GB med tægt	494858	6143747	
Åtte	Landsby	Føvling	Malt	Vejen	5	26,43	0	0,00	0	0,02	26,45	112,6	15,7	3,7	GB med tægt	497910	6144510	
Lykkeskær	Gård	Føvling	Malt	Vejen	1	4,61	0	0,00	0	0,00	4,61	16,0	2,6	0,7	Område (GB)	493730	6146953	
Ågesbøl	Gård	Føvling	Malt	Vejen	1	5,33	0	0,00	0	0,00	5,33	23,4	3,3	0,7	Område (GB)	499873	6144792	
Lervad	Gård	Føvling	Malt	Vejen	1	3,26	0	0,00	0	0,00	3,26	20,8	2,9	0,5	Område (GB)	497359	6145251	
Astofte	Gård	Føvling	Malt	Vejen	1	5,09	0	0,00	0	0,00	5,09	27,7	16,9	3,1	Område (GB)	492408	6143429	
Nielsbygård	Gård	Føvling	Malt	Vejen	1	10,72	0	0,00	0	0,00	10,72	35,5	19,3	5,8	Område (GB)	497124	6142615	
Hummelmåde	Gård	Føvling	Malt	Vejen	1	1,30	0	0,00	0	0,00	1,30	7,2	1,0	0,2	Område (GB)	498542	6143771	
Gravlund	Gård	Føvling	Malt	Vejen	1	1,64	0	0,00	0	0,00	1,64	12,2	6,7	0,9	Område (GB)	497394	6142776	2
Sorrild	Dobbeltgd.	Føvling	Malt	Vejen	2	2,98	0	0,00	0	0,00	2,98	16,3	8,9	1,6	Område (GB)	498191	6143595	2
Holleskov	Dobbeltgd.	Føvling	Malt	Vejen	2	6,27	1	0,01	0	0,72	7,00	54,1	32,3	4,2	Område (GB)	493332	6142633	
Stenderup	Landsby	Føvling	Malt	Vejen	11	43,90	2	0,93	0	0,00	44,83	236,5	20,7	3,9	GB med tægt	492419	6144629	
Føvling Sogn	Sogn		Malt		49	202,79	6	2,36	0	0,93	206,08	1103,3	22,6	4,2				
Gjærndrup	Landsby	Brørup	Malt	Vejen	9	22,75	0	0,00	0	0,00	22,75	159,7	13,9	2,0	GB med tægt	500632	6152445	
Eskelund	Landsby	Brørup	Malt	Vejen	7	29,39	0	0,00	0	0,13	29,52	141,8	24,0	5,0	GB med tægt	502188	6150213	
Tuesbøl	Landsby	Brørup	Malt	Vejen	5	10,01	0	0,00	0	0,00	10,01	87,0	19,3	2,2	GB med tægt	500325	6150082	
Tirslund	Landsby	Brørup	Malt	Vejen	4	12,16	0	0,00	0	0,02	12,18	77,3	6,7	1,1	GB med tægt	496822	6148889	
Surhave	Dobbeltgd.	Brørup	Malt	Vejen	2	8,40	0	0,00	0	0,00	8,40	60,5	6,5	0,9	GB med tægt	499407	6151822	
Hulkær	Gård	Brørup	Malt	Vejen	1	4,72	0	0,00	0	0,00	4,72	21,8	9,6	2,1	Område (GB)	496586	6151527	
Hulkær Vandmølle	Gård	Brørup	Malt	Vejen	1	1,04	0	0,00	0	0,00	1,04	5,0	2,2	0,5	Område (GB)	496610	6151626	
Graungård	Gård	Brørup	Malt	Vejen	1	1,06	0	0,00	0	0,00	1,06	4,0	0,4	0,1	Område (GB)	497633	6151200	
Hulvad	Dobbeltgd.	Brørup	Malt	Vejen	2	6,66	0	0,00	0	0,01	6,67	28,8	19,7	4,5	Område (GB)	501464	6151458	
Brørupgård	Gård	Brørup	Malt	Vejen	1	5,48	0	0,00	0	0,00	5,48	38,3	4,1	0,6	Område (GB)	499156	6150997	
Præstkær	Gård	Brørup	Malt	Vejen	1	7,30	0	0,00	0	0,13	7,43	33,2	17,4	3,9	Område (GB)	497541	6151023	
Brørup Sogn	Sogn		Malt		34	108,97	0	0,00	0	0,29	109,26	657,6	13,6	2,3				
Nyby	Landsby	Læborg	Malt	Vejen	10	18,76	0	0,00	0	0,00	18,76	80,1	8,5	2,0	GB med tægt	503507	6153456	

Navn	Type	Sogn	Herred	Kommune	Gårde	Gårde htk.	Huse m. jord	Huse htk.	Huse u. jord	Andet htk.	Htk. i alt	Dyrket areal	Ager (%)	Htk./ km2	Dyrknings-system	X-koor.	Y-koor.	Note
Gammelby	Landsby	Læborg	Malt	Vejen	6	24,22	2	0,71	0	0,00	24,93	147,0	23,0	3,9	GB med tægt	505850	6151985	
Drostrup	Landsby	Læborg	Malt	Vejen	7	18,55	1	0,19	0	0,20	18,94	131,8	15,6	2,2	GB med tægt	508801	6152602	
Hundsbæk	Hovedgård	Læborg	Malt	Vejen	1	20,25	0	0,00	0	0,00	20,25	96,7	16,1	3,4	Område (GB)	504477	6152923	
Nordenskov	Hus(e)	Læborg	Malt	Vejen	0	0,00	4	2,73	0	0,00	2,73	20,0	2,1	0,3	Område (GB)	503887	6155388	
Kjeldbjerggård	Gård	Læborg	Malt	Vejen	1	3,29	0	0,00	0	0,00	3,29	21,0	2,2	0,3	Område (GB)	504032	6156618	
Stavlund	Gård	Læborg	Malt	Vejen	1	3,19	0	0,00	0	0,00	3,19	73,9	45,6	2,0	Område (GB)	507143	6154558	
Læborg Sogn	Sogn		Malt		26	88,26	7	3,63	0	0,20	92,09	570,5	17,9	2,9				
Klelund	Landsby	Lindknud	Malt	Vejen	5	22,60	0	0,00	0	0,00	22,60	134,7	6,3	1,1	GB med tægt	496579	6160350	
Gilbjerg	Dobbeltgd.	Lindknud	Malt	Vejen	2	4,79	0	0,00	0	0,00	4,79	31,4	8,1	1,2	Område (GB)	500958	6158968	
Hyldelund	Gård	Lindknud	Malt	Vejen	1	4,49	0	0,00	0	0,00	4,49	27,6	7,5	1,2	Område (GB)	498254	6157993	
Adersbøl	Gård	Lindknud	Malt	Vejen	1	7,79	0	0,00	0	0,00	7,79	35,5	5,3	1,2	Område (GB)	499452	6156816	
Kidholm	Hus(e)	Lindknud	Malt	Vejen	0	0,00	1	0,96	0	0,00	0,96	5,4	0,8	0,1	Område (GB)	497445	6156457	
Vittrup	Landsby	Lindknud	Malt	Vejen	7	14,25	1	0,03	0	0,00	14,28	82,5	6,6	1,1	GB med tægt	503949	6158012	
Okslund	Landsby	Lindknud	Malt	Vejen	3	8,62	1	0,29	0	0,00	8,91	62,7	6,0	0,8	GB med tægt	500958	6160739	
Lindknud	Landsby	Lindknud	Malt	Vejen	4	7,00	1	0,65	0	0,00	7,65	50,6	7,5	1,1	GB med tægt	501290	6157354	
Debelgård	Gård	Lindknud	Malt	Vejen	1	2,88	0	0,00	0	0,00	2,88	16,1	4,7	0,8	Område (GB)	501761	6158338	
Lindknud Sogn	Sogn		Malt		24	72,42	4	1,93	0	0,00	74,35	446,4	5,5	0,9				
Vejen	Landsby	Vejen	Malt	Vejen	11	58,55	2	0,05	0	1,95	60,55	342,6	17,6	3,1	GB med tægt	509189	6148623	
Skodborghus	Hovedgård	Vejen	Malt	Vejen	1	13,95	0	0,00	0	0,00	13,95	82,9	19,7	3,3	Område (GB)	508707	6144303	
Skallevad	Hus(e)	Vejen	Malt	Vejen	0	0,00	1	0,14	0	0,00	0,14	0,0	0,0	0,0	Område (GB)	509216	6144909	
Vejen Mølle	Hus(e)	Vejen	Malt	Vejen	0	0,00	1	0,48	0	0,00	0,48	1,7	0,1	0,0	Område (GB)	508675	6150316	
Vejen Sogn	Sogn		Malt		12	72,50	4	0,67	0	1,95	75,12	427,2	18,0	3,2				
Estrup	Hovedgård	Malt	Malt	Vejen	1	28,54	0	0,00	0	0,00	28,54	112,0	14,3	3,6	Område (GB)	503847	6149838	
Maltbæk	Landsby	Malt	Malt	Vejen	8	41,29	0	0,00	0	0,00	41,29	225,8	19,6	3,6	GB med tægt	503910	6146091	
Estrup	Landsby	Malt	Malt	Vejen	3	8,57	0	0,00	0	0,00	8,57	40,3	5,1	1,1	GB med tægt	503199	6149049	
Søgård	Gård	Malt	Malt	Vejen	1	1,06	0	0,00	0	0,00	1,06	8,0	0,7	0,1	Område (GB)	503496	6147296	
Askov	Landsby	Malt	Malt	Vejen	4	26,34	0	0,00	0	0,07	26,41	178,1	16,4	2,4	GB med tægt	506350	6147216	
Malt Sogn	Sogn		Malt		17	105,80	0	0,00	0	0,07	105,87	564,1	18,7	3,5				
Malt Herred	Herred				197	793,18	24	9,30	0	3,81	806,29	4599,6	14,6	2,6				
Guldager	Landsby	Guldager	Skast	Esbjerg	9	40,08	11	2,60	0	0,00	42,68	234,4	33,4	6,1	GB med tægt	462246	6154086	
Jegsmark	Gård	Guldager	Skast	Esbjerg	1	2,27	0	0,00	0	0,00	2,27	12,7	11,6	2,1	Område (GB)	464619	6155047	
Strangemark	Gård	Guldager	Skast	Esbjerg	1	2,44	0	0,00	0	0,00	2,44	13,7	6,1	1,1	Område (GB)	463108	6155325	
Frøkær	Gård	Guldager	Skast	Esbjerg	1	1,06	0	0,00	0	0,00	1,06	4,2	1,9	0,5	Område (GB)	462786	6155513	
Præstegård	Gård	Guldager	Skast	Esbjerg	1	7,92	0	0,00	0	0,00	7,92	38,5	5,5	1,1	Område (GB)	461428	6153377	
Sønderris	Hovedgård	Guldager	Skast	Esbjerg	1	13,40	0	0,00	0	0,00	13,40	71,5	25,5	4,8	Område (GB)	462837	6152360	
Fovrfeld	Landsby	Guldager	Skast	Esbjerg	3	19,67	0	0,00	0	0,00	19,67	94,3	46,8	9,8	GB med tægt	463405	6149942	

Navn	Type	Sogn	Herred	Kommune	Gårde	Gårde htk.	Huse m. jord	Huse htk.	Huse u. jord	Andet htk.	Htk. i alt	Dyrket areal	Ager (%)	Htk./ km2	Dyrknings-system	X-koor.	Y-koor.	Note
Hjerting	Landsby	Guldager	Skast	Esbjerg	8	27,43	7	1,19	26	0,00	28,62	142,6	29,9	6,0	GB med tægt	459342	6153340	
Ravnshøj	Dobbeltgd.	Guldager	Skast	Esbjerg	2	10,79	1	0,54	0	0,00	11,33	59,9	25,9	4,9	Område (GB)	464489	6153867	
Tobøl	Landsby	Guldager	Skast	Esbjerg	7	30,11	11	0,62	0	0,00	30,73	174,4	32,8	5,8	GB med tægt	460756	6154151	
Sædding	Landsby	Guldager	Skast	Esbjerg	10	45,49	4	1,36	0	4,86	51,71	232,1	43,6	9,7	GB med tægt	462324	6151585	
Guldager Sogn	Sogn		Skast		44	200,66	34	6,31	26	4,86	211,83	1078,4	32,8	6,4				
Tulsmark	Gård	Alslev	Skast	Varde	1	2,91	0	0,00	0	0,00	2,91	18,3	7,5	1,2	Område (GB)	463328	6157765	
Torrup	Gård	Alslev	Skast	Varde	1	9,38	0	0,00	0	0,00	9,38	35,2	23,0	6,1	Område (GB)	464202	6157191	
Langsom	Gård	Alslev	Skast	Varde	1	3,18	0	0,00	0	0,00	3,18	11,0	8,0	2,3	Område (GB)	465860	6157947	
Lavensmark	Gård	Alslev	Skast	Varde	1	2,11	0	0,00	0	0,00	2,11	13,6	5,6	0,9	Område (GB)	463653	6156671	
Visselbjerg	Hovedgård	Alslev	Skast	Varde	1	54,90	0	0,00	0	0,00	54,90	85,4	13,8	8,9	Område (GB)	461172	6160897	
Alslev	Landsby	Alslev	Skast	Varde	20	82,83	3	1,57	0	0,00	84,40	231,1	20,4	7,5	GB med tægt	463085	6160680	
Alslev Vandmølle	Gård	Alslev	Skast	Varde	1	3,81	0	0,00	0	0,00	3,81	10,6	7,7	2,7	Område (GB)	465243	6159945	
Toftnæs	Landsby	Alslev	Skast	Varde	11	74,44	7	0,62	0	0,00	75,06	207,2	15,7	5,7	GB med tægt	464461	6161588	
Alslev Sogn	Sogn		Skast		37	233,56	10	2,19	0	0,00	235,75	612,5	17,0	6,5				
Hostrup	Landsby	Hostrup	Skast	Esbjerg	8	44,92	4	1,38	0	0,73	47,03	143,6	22,4	7,4	GB med tægt	460106	6158954	
Kravnsø	Landsby	Hostrup	Skast	Esbjerg	8	37,84	4	1,23	0	0,00	39,07	125,9	17,5	5,4	GB med tægt	458847	6159378	
Sjælborg	Landsby	Hostrup	Skast	Esbjerg	4	16,23	2	0,06	0	0,00	16,29	103,2	21,6	3,4	GB med tægt	458022	6155227	
Kokspang	Landsby	Hostrup	Skast	Esbjerg	5	24,19	3	0,73	0	0,73	25,65	81,2	24,3	7,7	GB med tægt	460029	6158392	
Kokspanggård	Gård	Hostrup	Skast	Esbjerg	1	11,56	0	0,00	0	0,00	11,56	36,4	18,6	5,9	Område (GB)	461035	6157749	
Træden	Gård	Hostrup	Skast	Esbjerg	1	1,14	0	0,00	0	0,00	1,14	8,1	4,1	0,6	Område (GB)	461541	6157007	
Myrtue	Gård	Hostrup	Skast	Esbjerg	1	8,34	0	0,00	0	0,00	8,34	41,0	23,0	4,7	Område (GB)	456413	6158681	
Marbæk	Gård	Hostrup	Skast	Esbjerg	1	7,05	0	0,00	0	0,00	7,05	21,4	11,5	3,8	Område (GB)	456435	6157280	
Hostrup Sogn	Sogn		Skast		29	151,27	13	3,40	0	1,46	156,13	560,8	20,5	5,7				
Gjesing	Landsby	Bryndum	Skast	Esbjerg	8	42,15	4	0,32	0	0,00	42,47	240,6	24,4	4,3	GB med tægt	465535	6151961	
Forum	Landsby	Bryndum	Skast	Esbjerg	4	26,51	3	1,19	0	0,00	27,70	217,9	33,9	4,3	GB med tægt	466915	6157356	
Bryndum	Landsby	Bryndum	Skast	Esbjerg	7	47,42	5	0,28	0	0,14	47,84	229,2	23,4	4,9	GB med tægt	467355	6154746	
Astrup	Landsby	Bryndum	Skast	Esbjerg	4	16,87	0	0,00	0	0,00	16,87	92,5	33,9	6,2	GB med tægt	469167	6157054	
Kjersing	Gård	Bryndum	Skast	Esbjerg	1	7,19	0	0,00	0	0,00	7,19	39,6	10,9	2,0	Område (GB)	466762	6150371	
Bryndumdam	Landsby	Bryndum	Skast	Esbjerg	3	9,11	1	0,54	0	0,19	9,84	41,4	19,6	4,6	GB med tægt	468251	6153284	
Fuglbæk	Gård	Bryndum	Skast	Esbjerg	1	1,43	0	0,00	0	0,00	1,43	10,4	2,1	0,3	Område (GB)	468649	6157933	
Forumlund	Gård	Bryndum	Skast	Esbjerg	1	6,94	0	0,00	0	0,00	6,94	30,3	6,0	1,4	Område (GB)	467395	6158930	
Bryndum Sogn	Sogn		Skast		29	157,62	13	2,33	0	0,33	160,28	901,9	22,8	4,0				
Opsneum	Landsby	Sneum	Skast	Esbjerg	3	17,97	0	0,00	0	0,00	17,97	79,5	27,3	6,2	GB med tægt	476902	6148416	
Sneumgård	Hovedgård	Sneum	Skast	Esbjerg	1	84,41	0	0,00	0	0,00	84,41	106,6	30,3	24,0	Område (GB)	476873	6146288	
Spøttrup	Gård	Sneum	Skast	Esbjerg	1	3,61	0	0,00	0	0,00	3,61	11,6	28,9	9,0	Område (GB)	476426	6147461	
Allerup	Landsby	Sneum	Skast	Esbjerg	5	66,14	0	0,00	0	0,86	67,00	99,2	23,9	16,1	Alsæd 3V	475546	6144816	

Navn	Type	Sogn	Herred	Kommune	Gårde	Gårde htk.	Huse m. jord	Huse htk.	Huse u. jord	Andet htk.	Htk. i alt	Dyrket areal	Ager (%)	Htk./ km2	Dyrknings-system	X-koor.	Y-koor.	Note
Sneum Sogn	Sogn		Skast		10	172,13	0	0,00	0	0,86	172,99	297,0	14,1	8,2				
Øse	Landsby	Øse	Skast	Varde	8	23,88	0	0,00	0	0,50	24,38	104,0	10,9	2,5	GB med tægt	478174	6166715	
Hostrup	Landsby	Øse	Skast	Varde	8	33,86	0	0,00	0	0,00	33,86	132,6	9,2	2,4	GB med tægt	481921	6168511	
Vesterbæk	Landsby	Øse	Skast	Varde	4	23,21	0	0,00	0	0,00	23,21	94,7	11,0	2,7	GB med tægt	475637	6168476	
Haltrup	Dobbeltgd.	Øse	Skast	Varde	2	16,09	0	0,00	0	0,00	16,09	55,2	7,9	2,3	GB med tægt	482546	6169084	
Heager	Landsby	Øse	Skast	Varde	3	11,46	0	0,00	0	0,00	11,46	58,7	10,8	2,1	GB med tægt	480780	6165765	
Skamstrup	Dobbeltgd.	Øse	Skast	Varde	2	8,29	0	0,00	0	0,00	8,29	34,7	4,0	1,0	Område (GB)	476353	6169349	
Oved	Dobbeltgd.	Øse	Skast	Varde	2	10,40	0	0,00	0	0,45	10,85	33,1	8,4	2,7	Område (GB)	479613	6169172	
Karlsgård	Gård	Øse	Skast	Varde	1	6,16	0	0,00	0	0,00	6,16	22,8	11,6	3,1	Område (GB)	473337	6167507	
Helle	Gård	Øse	Skast	Varde	1	7,44	0	0,00	0	0,00	7,44	30,5	6,3	1,5	Område (GB)	480223	6162865	
Gravlund	Gård	Øse	Skast	Varde	1	2,40	0	0,00	0	0,00	2,40	11,7	1,7	0,3	Område (GB)	484984	6168232	
Nordenskov	Gård	Øse	Skast	Varde	1	11,18	0	0,00	0	0,00	11,18	39,7	13,3	3,7	Område (GB)	479291	6168677	
Abildhede	Gård	Øse	Skast	Varde	1	7,27	0	0,00	0	0,00	7,27	29,0	2,0	0,5	Område (GB)	483151	6167818	
Øse Sogn	Sogn		Skast		34	161,64	0	0,00	0	0,95	162,59	646,6	11,0	2,8				
Skonager	Landsby	Næsbjerg	Skast	Varde	7	30,73	0	0,00	0	0,00	30,73	160,1	10,0	1,9	GB med tægt	472867	6166002	
Næsbjerg	Landsby	Næsbjerg	Skast	Varde	8	25,32	1	0,27	0	0,00	25,59	120,0	13,4	2,9	GB med tægt	476221	6163461	
Biltoft	Landsby	Næsbjerg	Skast	Varde	5	18,27	1	0,02	0	0,70	18,99	75,3	9,3	2,4	GB med tægt	476889	6164594	
Agervig	Gård	Næsbjerg	Skast	Varde	1	6,06	0	0,00	0	0,00	6,06	24,4	8,1	2,0	Område (GB)	474952	6165206	
Anneksgård	Gård	Næsbjerg	Skast	Varde	1	2,97	0	0,00	0	0,00	2,97	20,7	13,8	2,0	Område (GB)	475140	6164452	
Næsbjerg Sogn	Sogn		Skast		22	83,35	2	0,29	0	0,70	84,34	400,6	10,7	2,2				
Omme	Landsby	Vester Nykirke	Skast	Esbjerg	12	18,00	1	0,56	0	0,00	18,56	102,2	24,1	4,4	GB med tægt	480482	6154049	
Vong	Landsby	Vester Nykirke	Skast	Esbjerg	6	40,74	4	0,99	0	0,00	41,73	196,2	28,8	6,1	GB med tægt	478524	6150348	
Størsbøl	Dobbeltgd.	Vester Nykirke	Skast	Esbjerg	2	9,47	1	0,93	0	0,00	10,40	51,2	23,9	4,8	Område (GB)	480984	6151942	
Ravnø	Dobbeltgd.	Vester Nykirke	Skast	Esbjerg	2	12,42	1	0,47	0	0,74	13,63	63,7	17,1	3,7	GB med tægt	479037	6151769	
Endrupholm	Hovedgård	Vester Nykirke	Skast	Esbjerg	1	26,59	0	0,00	0	0,00	26,59	103,0	28,6	7,4	Område (GB)	482157	6152694	
Ålbæk Mølle	Hus(e)	Vester Nykirke	Skast	Esbjerg	0	0,00	1	0,74	0	0,00	0,74	3,0	0,4	0,1	Område (GB)	477711	6149126	
Gummesmark	Gård	Vester Nykirke	Skast	Esbjerg	1	5,70	0	0,00	0	0,00	5,70	18,3	10,6	3,3	Område (GB)	476590	6150228	
Vester Nykirke Sogn	Sogn		Skast		24	112,92	8	3,69	0	0,74	117,35	537,5	24,2	5,3				
Tranbjerg	Dobbeltgd.	Årre	Skast	Varde	2	8,76	0	0,00	0	0,00	8,76	42,7	9,3	1,9	GB med tægt	480364	6160445	
Årre	Landsby	Årre	Skast	Varde	10	45,75	9	2,13	0	0,00	47,88	176,4	14,5	3,9	GB med tægt	479039	6158797	
Gunderup	Landsby	Årre	Skast	Varde	7	31,56	1	0,83	0	0,00	32,39	86,8	14,1	5,3	GB med tægt	477403	6158221	
Jyllerup	Landsby	Årre	Skast	Varde	3	11,49	0	0,00	0	0,01	11,50	48,7	15,9	3,8	GB med tægt	480792	6157137	
Årre Sogn	Sogn		Skast		22	97,56	10	2,96	0	0,01	100,53	354,5	13,6	3,9				
Grimstrup	Landsby	Grimstrup	Skast	Esbjerg	7	29,23	4	1,39	0	0,00	30,62	172,8	17,7	3,1	GB med tægt	478428	6153591	
Roust	Landsby	Grimstrup	Skast	Varde	7	41,50	1	0,12	0	0,00	41,62	185,4	14,4	3,2	GB med tægt	476725	6156429	
Rousthøje	Landsby	Grimstrup	Skast	Varde	10	29,46	0	0,00	0	0,00	29,46	119,0	7,6	1,9	GB med tægt	474187	6158840	

Tabel 1

Navn	Type	Sogn	Herred	Kommune	Gårde	Gårde htk.	Huse m. jord	Huse htk.	Huse u. jord	Andet htk.	Htk. i alt	Dyrket areal	Ager (%)	Htk./ km2	Dyrknings-system	X-koor.	Y-koor.	Note
Hjortkær	Landsby	Grimstrup	Skast	Varde	8	23,04	0	0,00	0	0,04	23,08	127,1	30,1	5,5	GB med tægt	482500	6155498	
Gesthede	Hus(e)	Grimstrup	Skast	Varde	0	0,00	2	1,47	0	0,41	1,88	8,3	2,0	0,4	Område (GB)	481491	6155948	
Hinkbøl	Gård	Grimstrup	Skast	Esbjerg	1	3,30	0	0,00	0	0,00	3,30	14,1	19,0	4,4	Område (GB)	480134	6154840	
Knurborg	Gård	Grimstrup	Skast	Varde	1	2,01	0	0,00	0	0,00	2,01	7,8	2,0	0,5	Område (GB)	474701	6158377	
Roust Møllegård	Gård	Grimstrup	Skast	Varde	1	3,15	0	0,00	0	0,00	3,15	11,6	2,9	0,8	Område (GB)	473667	6158449	
Blåholm	Gård	Grimstrup	Skast	Varde	1	3,69	0	0,00	0	0,00	3,69	17,1	4,3	0,9	Område (GB)	473145	6157283	
Grimstrup Sogn	Sogn		Skast		36	135,38	7	2,98	0	0,45	138,81	663,3	14,1	2,9				
Jerne	Landsby	Jerne	Skast	Esbjerg	4	22,30	16	2,41	0	0,00	24,71	154,2	39,2	6,3	GB med tægt	467986	6147760	
Novrup	Landsby	Jerne	Skast	Esbjerg	6	36,54	2	0,44	1	0,00	36,98	159,1	42,6	9,9	GB med tægt	470112	6147557	
Veldbæk	Landsby	Jerne	Skast	Esbjerg	4	29,75	1	0,14	0	0,00	29,89	144,1	50,8	10,5	GB med tægt	469102	6146975	
Boldesager	Landsby	Jerne	Skast	Esbjerg	5	13,62	4	1,49	0	0,00	15,11	95,5	58,7	9,3	GB med tægt	465936	6148364	
Tovrup	Andet	Jerne	Skast	Esbjerg	0	0,00	0	0,00	0	2,13	2,13	32,1	24,0	1,6	Område (GB)	469334	6149358	2
Strandby	Landsby	Jerne	Skast	Esbjerg	3	13,02	2	1,30	0	0,00	14,32	82,2	37,6	6,6	GB med tægt	464361	6147837	
Gammelby	Dobbeltgd.	Jerne	Skast	Esbjerg	2	18,03	0	0,00	0	0,00	18,03	70,3	34,6	8,9	Område (GB)	467624	6146711	
Måde	Dobbeltgd.	Jerne	Skast	Esbjerg	2	22,22	1	0,28	0	0,00	22,50	78,1	22,3	6,4	GB med tægt	468875	6146083	
Kvaglund	Landsby	Jerne	Skast	Esbjerg	4	10,79	6	1,14	0	0,00	11,93	80,0	35,6	5,3	GB med tægt	466759	6149728	
Rørkær	Gård	Jerne	Skast	Esbjerg	1	10,68	6	0,98	0	0,00	11,66	60,7	50,3	9,7	Område (GB)	466281	6147269	
Vognsbøl	Dobbeltgd.	Jerne	Skast	Esbjerg	2	6,57	5	0,59	0	2,25	9,41	61,6	61,9	9,5	Område (GB)	464373	6149203	
Esbjerg	Gård	Jerne	Skast	Esbjerg	1	10,61	0	0,00	0	0,00	10,61	52,2	37,3	7,6	Område (GB)	465820	6146835	
Spangsbjerg	Gård	Jerne	Skast	Esbjerg	1	14,59	0	0,00	0	0,00	14,59	68,4	51,1	10,9	Område (GB)	465117	6149351	
Uglvig	Gård	Jerne	Skast	Esbjerg	1	13,09	0	0,00	0	0,00	13,09	51,2	41,0	10,5	Område (GB)	470696	6148722	
Lykkegård	Gård	Jerne	Skast	Esbjerg	1	3,32	0	0,00	0	0,00	3,32	14,9	4,2	0,9	Område (GB)	468420	6146696	
Jerne Sogn	Sogn		Skast		37	225,13	43	8,77	1	4,38	238,28	1204,8	40,7	8,0				
Knude	Gård	Skads	Skast	Esbjerg	1	3,00	0	0,00	0	0,00	3,00	14,5	1,2	0,2	Område (GB)	473462	6152279	
Skads	Landsby	Skads	Skast	Esbjerg	10	46,47	2	0,28	1	0,00	46,75	208,7	16,9	3,8	GB med tægt	472053	6151138	
Smørpøt Mølle	Hus(e)	Skads	Skast	Esbjerg	0	0,00	1	0,20	0	0,00	0,20	1,5	1,4	0,2	Område (GB)	474763	6150640	
Smørpøt	Gård	Skads	Skast	Esbjerg	1	2,15	0	0,00	0	0,00	2,15	13,1	12,1	2,0	Område (GB)	473749	6151283	
Tudegård	Gård	Skads	Skast	Esbjerg	1	3,20	0	0,00	0	0,00	3,20	15,3	1,2	0,3	Område (GB)	473390	6152847	
Sadderup	Landsby	Skads	Skast	Esbjerg	3	15,28	0	0,00	0	0,00	15,28	69,6	13,5	3,0	GB med tægt	475244	6152025	
Solbjerg	Landsby	Skads	Skast	Esbjerg	3	19,62	0	0,00	0	0,00	19,62	96,6	19,7	4,0	GB med tægt	474485	6149449	
Lunde	Landsby	Skads	Skast	Esbjerg	3	6,89	0	0,00	0	0,00	6,89	32,4	14,7	3,1	GB med tægt	473439	6151729	
Andrup	Landsby	Skads	Skast	Esbjerg	6	25,46	0	0,00	0	0,00	25,46	111,1	22,5	5,1	GB med tægt	470165	6150089	
Briksbøl	Landsby	Skads	Skast	Esbjerg	3	14,95	0	0,00	0	0,00	14,95	41,5	3,4	1,2	GB med tægt	471205	6151306	
Oksvang	Landsby	Skads	Skast	Esbjerg	4	23,12	0	0,00	0	0,35	23,47	65,6	27,0	9,7	GB med tægt	470314	6151871	
Skads Sogn	Sogn		Skast		35	160,14	3	0,48	1	0,35	160,97	670,1	20,3	4,9				
Vester Nebel	Landsby	Vester Nebel	Skast	Esbjerg	4	15,52	0	0,00	0	0,00	15,52	67,4	24,6	5,7	GB med tægt	470653	6155806	

Navn	Type	Sogn	Herred	Kommune	Gårde	Gårde htk.	Huse m. jord	Huse htk.	Huse u. jord	Andet htk.	Htk. i alt	Dyrket areal	Ager (%)	Htk./ km2	Dyrknings-system	X-koor.	Y-koor.	Note
Lifstrup	Landsby	Vester Nebel	Skast	Esbjerg	4	22,06	0	0,00	0	0,00	22,06	87,7	9,9	2,5	GB med tægt	470212	6157341	
Hygum	Landsby	Vester Nebel	Skast	Esbjerg	6	30,84	0	0,00	0	0,15	30,99	109,9	20,5	5,8	GB med tægt	470901	6154059	
Ølufgård	Hovedgård	Vester Nebel	Skast	Esbjerg	1	26,49	0	0,00	0	0,00	26,49	124,8	15,2	3,2	Område (GB)	471881	6155853	
Vester Nebel Sogn	Sogn		Skast		15	94,91	0	0,00	0	0,15	95,06	389,8	15,5	3,8				
Fåborg	Landsby	Fåborg	Skast	Varde	10	34,14	1	0,06	0	0,00	34,20	163,0	12,2	2,5	GB med tægt	483518	6159982	
Fåborg Møllegård	Gård	Fåborg	Skast	Varde	1	2,01	0	0,00	0	0,00	2,01	10,5	0,8	0,1	Område (GB)	485563	6159601	
Vrenderup	Landsby	Fåborg	Skast	Varde	4	23,27	2	0,72	0	0,00	23,99	90,1	8,2	2,2	GB med tægt	482722	6162832	
Agerbæk	Landsby	Fåborg	Skast	Varde	5	22,85	0	0,00	0	0,00	22,85	95,2	8,6	2,1	GB med tægt	487147	6161569	
Rodebæk	Landsby	Fåborg	Skast	Varde	3	11,81	1	0,31	0	0,00	12,12	66,2	10,6	1,9	GB med tægt	485609	6160842	
Fuglsig	Dobbeltgd.	Fåborg	Skast	Varde	2	3,05	0	0,00	0	0,00	3,05	19,1	2,7	0,4	GB med tægt	483123	6156520	
Debel	Landsby	Fåborg	Skast	Varde	6	10,78	3	0,58	0	0,00	11,36	62,7	6,5	1,2	GB med tægt	489116	6162509	
Ålunde	Gård	Fåborg	Skast	Varde	1	6,27	0	0,00	0	0,00	6,27	22,3	11,1	3,1	Område (GB)	485991	6160077	
Slebsager	Dobbeltgd.	Fåborg	Skast	Varde	2	6,19	0	0,00	0	0,00	6,19	37,4	5,2	0,9	Område (GB)	482478	6157736	
Avtrup	Gård	Fåborg	Skast	Varde	1	13,14	0	0,00	0	0,00	13,14	44,1	11,0	3,3	Område (GB)	481501	6158535	
Gestlundegård	Gård	Fåborg	Skast	Varde	1	2,46	0	0,00	0	0,00	2,46	13,4	1,9	0,3	Område (GB)	484247	6156231	
Tompølle	Hus(e)	Fåborg	Skast	Varde	0	0,00	1	0,91	0	0,00	0,91	4,8	0,7	0,1	Område (GB)	484165	6156131	
Fåborg Sogn	Sogn		Skast		36	135,97	8	2,58	0	0,00	138,55	628,8	9,7	2,1				
Tjæreborg	Landsby	Tjæreborg	Skast	Esbjerg	23	138,45	19	5,98	0	1,04	145,47	419,7	27,8	9,6	GB med tægt	473636	6146309	
Krogsgård	Hovedgård	Tjæreborg	Skast	Esbjerg	1	67,47	0	0,00	0	0,00	67,47	136,1	27,5	13,7	Område (GB)	472340	6146484	
Tjæreborg Sogn	Sogn		Skast		24	205,92	19	5,98	0	1,04	212,94	555,9	27,8	10,6				
Nørre Starup	Landsby	Vester Starup	Skast	Varde	5	15,60	0	0,00	0	0,00	15,60	81,4	11,8	2,3	GB med tægt	488238	6167054	
Vestterp	Landsby	Vester Starup	Skast	Varde	4	14,05	0	0,00	0	0,00	14,05	68,0	8,2	1,7	GB med tægt	486937	6167995	
Sønder Starup	Landsby	Vester Starup	Skast	Varde	3	10,39	0	0,00	0	0,00	10,39	36,0	3,1	0,9	GB med tægt	487809	6166676	
Puglund	Gård	Vester Starup	Skast	Varde	1	3,91	0	0,00	0	0,00	3,91	18,8	1,6	0,3	Område (GB)	487227	6166886	
Hesselho	Gård	Vester Starup	Skast	Varde	1	5,28	0	0,00	0	0,00	5,28	35,4	5,8	0,9	Område (GB)	490765	6166108	
Tofterup	Gård	Vester Starup	Skast	Varde	1	2,13	0	0,00	0	0,00	2,13	38,0	4,4	0,2	Område (GB)	490445	6166622	
Skovsende	Gård	Vester Starup	Skast	Varde	1	4,77	0	0,00	0	0,00	4,77	30,4	3,5	0,6	Område (GB)	491676	6166649	
Galstho	Dobbeltgd.	Vester Starup	Skast	Varde	2	8,63	0	0,00	0	0,23	8,86	66,5	11,0	1,5	GB med tægt	493048	6164374	
Vester Starup Sogn	Sogn		Skast		18	64,76	0	0,00	0	0,23	64,99	374,4	7,9	1,4				
Gellerup	Landsby	Af Varde	Skast	Varde	3	22,69	0	0,00	0	0,00	22,69	111,6	14,6	3,0	GB med tægt	469677	6165099	29
Af Varde Sogn	Sogn		Skast		3	22,69	0	0,00	0	0,00	22,69	111,6	14,6	3,0				
Skast Herred	Herred				455	2415,61	170	41,96	28	16,51	2474,08	9988,3	17,7	4,4				
Kvong	Landsby	Kvong	Vester Horne	Varde	10	32,19	0	0,00	0	0,00	32,19	125,3	16,7	4,3	GB med tægt	464552	6179567	
Åsted	Landsby	Kvong	Vester Horne	Varde	9	30,00	1	0,95	0	0,00	30,95	140,9	17,8	3,9	GB med tægt	463609	6180844	
Kvorup	Landsby	Kvong	Vester Horne	Varde	3	8,91	0	0,00	0	0,39	9,30	46,2	14,5	2,9	GB med tægt	463720	6182311	
Hallum	Landsby	Kvong	Vester Horne	Varde	5	27,32	0	0,00	0	0,27	27,59	131,8	16,8	3,5	GB med tægt	467033	6178681	

Tabel 1

Navn	Type	Sogn	Herred	Kommune	Gårde	Gårde htk.	Huse m. jord	Huse htk.	Huse u. jord	Andet htk.	Htk. i alt	Dyrket areal	Ager (%)	Htk./ km2	Dyrknings-system	X-koor.	Y-koor.	Note
Kammesgård	Gård	Kvong	Vester Horne	Varde	1	3,78	0	0,00	0	0,00	3,78	16,1	5,0	1,2	Område (GB)	463004	6182698	
Starbæk Mølle	Hus(e)	Kvong	Vester Horne	Ringkøbing-Skj.	0	0,00	1	0,67	0	0,00	0,67	4,0	0,5	0,1	Område (GB)	467952	6181888	
Lyne-Husted	Gård	Kvong	Vester Horne	Ringkøbing-Skj.	1	4,76	0	0,00	0	0,00	4,76	15,1	12,4	3,9	Område (GB)	466758	6182099	
Kvong Sogn	Sogn		Vester Horne		29	106,96	2	1,62	0	0,66	109,24	479,5	17,3	3,9				
Rærup	Landsby	Lydum	Vester Horne	Varde	11	45,38	1	0,86	0	0,00	46,24	122,9	33,9	12,8	GB med tægt	458541	6183017	
Lydumhede	Landsby	Lydum	Vester Horne	Varde	12	28,64	2	0,50	0	0,00	29,14	71,0	8,8	3,6	Alsæd-udmark	459635	6184603	2
Store Frisgård	Gård	Lydum	Vester Horne	Varde	1	9,33	0	0,00	0	0,00	9,33	18,0	2,2	1,1	Område (GB)	458978	6184776	
Lille Frisgård	Gård	Lydum	Vester Horne	Varde	1	4,71	0	0,00	0	0,00	4,71	9,8	1,2	0,6	Område (GB)	459007	6184744	
Lykkegård	Gård	Lydum	Vester Horne	Varde	1	1,47	0	0,00	0	0,00	1,47	3,9	0,5	0,2	Område (GB)	457899	6184324	
Hekkenfeld	Gård	Lydum	Vester Horne	Varde	1	1,25	0	0,00	0	0,00	1,25	4,2	2,7	0,8	Område (GB)	460635	6183269	
Præstegård	Gård	Lydum	Vester Horne	Varde	1	4,85	0	0,00	0	0,10	4,95	18,6	2,3	0,6	Område (GB)	460202	6184262	
Lydumgård	Hovedgård	Lydum	Vester Horne	Varde	1	29,61	0	0,00	0	0,00	29,61	62,6	39,8	18,8	Område (GB)	459477	6183363	
Lydum	Landsby	Lydum	Vester Horne	Varde	6	19,10	2	1,41	0	0,94	21,45	35,1	4,3	2,6	GB med tægt	458755	6183694	
Lydum Sogn	Sogn		Vester Horne		35	144,34	5	2,77	0	1,04	148,15	346,3	26,0	11,1				
Præstbøl	Landsby	Nørre Nebel	Vester Horne	Varde	6	28,26	1	0,19	0	0,00	28,45	68,7	5,1	2,1	GB med tægt	455964	6181554	
Bolkær	Gård	Nørre Nebel	Vester Horne	Varde	1	11,51	0	0,00	0	0,00	11,51	23,5	1,7	0,8	GB med tægt	455649	6182203	
Nørre Nebel	Landsby	Nørre Nebel	Vester Horne	Varde	13	54,31	4	1,34	0	0,00	55,65	104,3	7,7	4,1	GB med tægt	454529	6182359	
Hundhale	Landsby	Nørre Nebel	Vester Horne	Varde	3	8,00	0	0,00	0	0,00	8,00	17,5	1,3	0,6	GB med tægt	454918	6181465	
Sædding	Landsby	Nørre Nebel	Vester Horne	Varde	12	54,12	3	0,32	0	0,00	54,44	118,3	26,2	12,1	GB med tægt	456737	6182612	
Riddersholm	Gård	Nørre Nebel	Vester Horne	Varde	1	2,49	0	0,00	0	0,00	2,49	7,2	1,6	0,6	Område (GB)	457362	6182346	
Kolle	Dobbeltgd.	Nørre Nebel	Vester Horne	Varde	2	15,36	0	0,00	0	0,18	15,54	57,1	24,5	6,7	GB med tægt	456167	6178577	
Nørre Nebel Sogn	Sogn		Vester Horne		38	174,05	8	1,85	0	0,18	176,08	396,6	19,4	8,6				
Lunde	Landsby	Lunde	Vester Horne	Varde	5	17,51	3	0,18	0	0,00	17,69	63,5	14,5	4,0	GB u. tægt	460450	6179737	
Øster Kastkær	Gård	Lunde	Vester Horne	Varde	1	6,56	0	0,00	0	0,00	6,56	29,4	6,7	1,5	Område (GB)	459522	6180396	
Tange	Landsby	Lunde	Vester Horne	Varde	3	19,35	0	0,00	0	0,00	19,35	76,6	27,8	7,0	GB med tægt	460654	6177762	
Skjedsbøl	Landsby	Lunde	Vester Horne	Varde	4	14,00	1	0,03	0	0,09	14,12	49,2	25,6	7,3	GB med tægt	461728	6179173	
Dybvad	Gård	Lunde	Vester Horne	Varde	1	12,40	0	0,00	0	0,00	12,40	39,1	14,3	4,5	Område (GB)	462158	6178573	
Lundager	Landsby	Lunde	Vester Horne	Varde	6	21,68	0	0,00	0	0,00	21,68	66,4	21,5	7,0	GB med tægt	458911	6178447	
Frøstrup	Hovedgård	Lunde	Vester Horne	Varde	1	29,55	0	0,00	0	0,00	29,55	80,0	7,7	2,9	Område (GB)	463478	6177539	
Hungerbjerg	Gård	Lunde	Vester Horne	Varde	1	2,81	0	0,00	0	0,00	2,81	7,7	0,7	0,3	Område (GB)	463250	6176727	1
Lille Frøstrup	Gård	Lunde	Vester Horne	Varde	1	8,13	0	0,00	0	0,00	8,13	24,7	2,4	0,8	Område (GB)	462876	6177477	
Øster Debel	Dobbeltgd.	Lunde	Vester Horne	Varde	2	6,28	0	0,00	0	0,00	6,28	16,9	4,2	1,6	GB med tægt	462449	6175208	
Vester Kastkær	Gård	Lunde	Vester Horne	Varde	1	8,80	0	0,00	0	0,00	8,80	24,9	15,7	5,5	Område (GB)	458875	6180990	
Midt Kastkær	Gård	Lunde	Vester Horne	Varde	1	5,89	0	0,00	0	0,07	5,96	18,5	11,7	3,8	Område (GB)	459153	6180562	
Husted	Gård	Lunde	Vester Horne	Varde	1	4,44	0	0,00	0	0,00	4,44	18,0	6,6	1,6	Område (GB)	461667	6177480	
Sønder Tarp	Dobbeltgd.	Lunde	Vester Horne	Varde	2	10,13	1	0,88	0	0,00	11,01	41,9	5,9	1,5	GB u. tægt	460636	6181795	

Navn	Type	Sogn	Herred	Kommune	Gårde	Gårde htk.	Huse m. jord	Huse htk.	Huse u. jord	Andet htk.	Htk. i alt	Dyrket areal	Ager (%)	Htk./ km2	Dyrknings-system	X-koor.	Y-koor.	Note
Lundtang	Gård	Lunde	Vester Horne	Varde	1	6,78	0	0,00	0	0,00	6,78	21,0	7,6	2,5	Område (GB)	460652	6177839	
Nørre Tarp	Gård	Lunde	Vester Horne	Varde	1	16,90	0	0,00	0	0,00	16,90	59,8	8,4	2,4	Område (GB)	460794	6182515	
Hølld	Dobbeltgd.	Lunde	Vester Horne	Varde	2	10,53	0	0,00	0	0,00	10,53	30,4	4,3	1,5	Område (GB)	461215	6182915	
Langsig	Gård	Lunde	Vester Horne	Varde	1	4,55	0	0,00	0	0,00	4,55	18,9	2,7	0,6	Område (GB)	461611	6180866	
Søndersig	Gård	Lunde	Vester Horne	Varde	1	1,80	1	0,70	0	1,06	3,56	12,7	3,0	0,9	Område (GB)	465400	6174147	
Lunde Sogn	Sogn		Vester Horne		36	208,09	6	1,79	0	1,22	211,10	699,7	15,7	4,7				
Rottarp	Landsby	Outrup	Vester Horne	Varde	7	20,55	3	1,82	0	0,00	22,37	125,4	17,4	3,1	GB med tægt	458982	6174257	
Skyhede	Landsby	Outrup	Vester Horne	Varde	4	11,39	3	1,21	0	0,00	12,60	58,8	28,4	6,1	GB med tægt	457371	6175260	
Bahl	Gård	Outrup	Vester Horne	Varde	1	2,65	0	0,00	0	0,00	2,65	12,4	4,8	1,0	Område (GB)	463651	6173127	
Allerslev	Landsby	Outrup	Vester Horne	Varde	10	24,45	1	0,91	0	0,22	25,58	105,5	17,4	4,2	GB med tægt	459628	6175698	
Outrup	Landsby	Outrup	Vester Horne	Varde	5	17,58	1	0,02	0	0,27	17,87	74,9	32,2	7,7	GB med tægt	458766	6175579	
Revs gård	Gård	Outrup	Vester Horne	Varde	1	6,53	0	0,00	0	0,00	6,53	18,4	3,0	1,1	Område (GB)	460607	6176239	
Gadegård	Gård	Outrup	Vester Horne	Varde	1	4,18	0	0,00	0	0,00	4,18	14,2	2,3	0,7	Område (GB)	460235	6176473	
Løftgård	Gård	Outrup	Vester Horne	Varde	1	10,01	0	0,00	0	0,00	10,01	27,9	24,4	8,8	Område (GB)	459493	6176151	
Vester Debel	Dobbeltgd.	Outrup	Vester Horne	Varde	2	4,95	0	0,00	0	0,33	5,28	20,4	14,9	3,9	GB med tægt	462189	6175158	
Gammelgård	Dobbeltgd.	Outrup	Vester Horne	Varde	2	6,14	0	0,00	0	0,00	6,14	22,8	30,1	8,1	Område (GB)	456872	6176629	
Bækhus	Gård	Outrup	Vester Horne	Varde	1	6,58	0	0,00	0	0,00	6,58	19,5	6,2	2,1	Område (GB)	461242	6173959	
Dejrup	Landsby	Outrup	Vester Horne	Varde	3	6,56	1	0,96	0	0,00	7,52	34,1	31,7	7,0	GB med tægt	456373	6177356	
Torbøl	Landsby	Outrup	Vester Horne	Varde	6	19,28	0	0,00	0	1,67	20,95	73,5	24,4	6,9	GB med tægt	458159	6177244	
Vittarp	Landsby	Outrup	Vester Horne	Varde	5	15,27	0	0,00	0	0,00	15,27	61,7	8,2	2,0	GB med tægt	460569	6172064	
Heltoft	Gård	Outrup	Vester Horne	Varde	1	2,46	0	0,00	0	0,00	2,46	11,1	1,3	0,3	Område (GB)	460150	6170398	
Søviggård	Hovedgård	Outrup	Vester Horne	Varde	1	18,38	0	0,00	0	2,26	20,64	80,4	9,4	2,4	Område (GB)	458685	6169990	
Outrup Sogn	Sogn		Vester Horne		51	176,96	9	4,92	0	4,75	186,63	760,8	16,2	4,0				
Lønne	Landsby	Lønne	Vester Horne	Varde	9	18,50	4	2,66	0	0,39	21,55	42,5	1,9	1,0	GB u. tægt	451887	6184203	
Lønnestak	Landsby	Lønne	Vester Horne	Varde	5	8,84	3	1,27	0	0,00	10,11	23,7	1,1	0,5	GB u. tægt	452800	6182919	
Lønne Hede	Landsby	Lønne	Vester Horne	Varde	7	11,89	7	4,78	0	2,01	18,68	40,9	1,9	0,9	GB u. tægt	453468	6181155	
Lønnebjerggård	Gård	Lønne	Vester Horne	Varde	1	1,05	0	0,00	0	0,00	1,05	2,4	0,1	0,0	Område (GB)	451965	6184247	2
Lønne Sogn	Sogn		Vester Horne		22	40,28	14	8,71	0	2,40	51,39	109,6	5,0	2,4				
Houstrup	Landsby	Henne	Vester Horne	Varde	11	24,89	3	1,60	0	0,50	26,99	118,2	8,3	1,9	GB med tægt	452873	6179941	
Over og Neder Fidde	Landsby	Henne	Vester Horne	Varde	6	16,34	3	0,78	0	0,00	17,12	101,3	17,9	3,0	GB med tægt	455592	6175147	
Dyreby	Landsby	Henne	Vester Horne	Varde	5	17,66	2	1,71	0	0,00	19,37	108,7	13,0	2,3	GB med tægt	455621	6172951	
Hennebjerg	Landsby	Henne	Vester Horne	Varde	9	25,59	2	0,19	0	0,00	25,78	85,1	26,3	8,0	GB med tægt	455443	6177405	
Tebelgård	Gård	Henne	Vester Horne	Varde	1	2,59	0	0,00	0	0,00	2,59	10,0	2,6	0,7	Område (GB)	454661	6178097	
Klinting	Landsby	Henne	Vester Horne	Varde	8	17,19	2	0,31	0	0,00	17,50	71,3	18,9	4,6	GB med tægt	454679	6179446	
Stausø	Landsby	Henne	Vester Horne	Varde	5	14,15	0	0,00	0	0,00	14,15	100,5	36,7	5,2	GB med tægt	453949	6177153	
Gammeltoft	Gård	Henne	Vester Horne	Varde	1	2,18	0	0,00	0	0,00	2,18	9,7	1,2	0,3	Område (GB)	454453	6173098	

Tabel 1

Navn	Type	Sogn	Herred	Kommune	Gårde	Gårde htk.	Huse m. jord	Huse htk.	Huse u. jord	Andet htk.	Htk. i alt	Dyrket areal	Ager (%)	Htk./ km2	Dyrknings-system	X-koor.	Y-koor.	Note
Hjulsager	Gård	Henne	Vester Horne	Varde	1	2,89	0	0,00	0	0,00	2,89	16,5	2,0	0,3	Område (GB)	454405	6172636	
Kirkeby	Gård	Henne	Vester Horne	Varde	1	4,43	8	4,15	0	1,13	9,71	59,6	37,3	6,1	Område (GB)	452593	6176166	
Kløvgård	Gård	Henne	Vester Horne	Varde	1	6,48	0	0,00	0	0,00	6,48	36,8	38,5	6,8	Område (GB)	454100	6176165	
Hennegård	Hovedgård	Henne	Vester Horne	Varde	1	19,23	0	0,00	0	0,00	19,23	105,5	5,5	1,0	Område (GB)	451652	6176083	
Henne Sogn	Sogn		Vester Horne		50	153,62	20	8,74	0	1,63	163,99	823,2	13,8	2,7				
Tarp	Landsby	Billum	Vester Horne	Varde	15	50,23	1	0,01	0	0,00	50,24	147,3	38,4	13,1	GB med tægt	457233	6161243	
Billum	Landsby	Billum	Vester Horne	Varde	8	36,93	3	0,22	0	0,00	37,15	131,9	17,9	5,0	GB med tægt	457845	6163576	
Øster og Vester Kjelst	Landsby	Billum	Vester Horne	Varde	14	52,93	1	0,85	0	0,00	53,78	207,5	34,5	8,9	GB med tægt	455868	6161102	
Billumgård	Gård	Billum	Vester Horne	Varde	1	11,51	0	0,00	0	0,00	11,51	38,8	5,3	1,6	Område (GB)	458095	6162861	
Burgård	Gård	Billum	Vester Horne	Varde	1	4,91	0	0,00	0	0,00	4,91	17,0	4,4	1,3	Område (GB)	457792	6162296	
Kjern Boel	Gård	Billum	Vester Horne	Varde	1	2,91	0	0,00	0	0,00	2,91	13,4	1,8	0,4	Område (GB)	457799	6163172	1
Hannevang	Dobbeltgd.	Billum	Vester Horne	Varde	2	6,25	1	0,61	0	6,89	13,75	46,5	49,2	14,5	Område (GB)	458957	6166169	
Billum Sogn	Sogn		Vester Horne		42	165,67	6	1,69	0	6,89	174,25	602,4	33,1	9,6				
Janderup	Landsby	Janderup	Vester Horne	Varde	19	98,43	3	0,88	0	0,05	99,36	331,6	25,1	7,5	GB med tægt	460528	6163774	
Strudvad	Gård	Janderup	Vester Horne	Varde	1	5,52	0	0,00	0	0,00	5,52	31,4	2,4	0,4	Område (GB)	461044	6165072	
Bandsbjerg	Gård	Janderup	Vester Horne	Varde	1	8,25	0	0,00	0	0,00	8,25	24,1	1,8	0,6	Område (GB)	461166	6164443	
Store Hebo	Gård	Janderup	Vester Horne	Varde	1	5,46	0	0,00	0	0,78	6,24	31,1	20,9	4,2	Område (GB)	461527	6165230	
Jegum	Gård	Janderup	Vester Horne	Varde	1	10,79	0	0,00	0	0,00	10,79	36,6	10,1	3,0	Område (GB)	456788	6168892	
Sønder Hebo	Gård	Janderup	Vester Horne	Varde	1	7,26	0	0,00	0	0,00	7,26	41,2	27,6	4,9	Område (GB)	461340	6164934	
Kærup	Landsby	Janderup	Vester Horne	Varde	6	19,91	1	0,64	0	0,00	20,55	135,1	16,0	2,4	GB med tægt	459679	6167387	
Grydvad Mølle	Gård	Janderup	Vester Horne	Varde	1	2,81	0	0,00	0	0,00	2,81	14,0	31,8	6,4	Område (GB)	463581	6165994	
Hebo Vestergård	Gård	Janderup	Vester Horne	Varde	1	2,83	0	0,00	0	0,00	2,83	11,0	16,5	4,2	Område (GB)	461726	6165933	
Hebo Østergård	Gård	Janderup	Vester Horne	Varde	1	5,02	0	0,00	0	0,00	5,02	34,0	50,8	7,5	Område (GB)	462363	6166202	
Hyllerslev	Landsby	Janderup	Vester Horne	Varde	13	42,44	1	0,01	0	2,98	45,43	219,4	21,7	4,5	GB med tægt	462604	6164372	
Janderup Sogn	Sogn		Vester Horne		46	208,72	5	1,53	0	3,81	214,06	909,6	23,9	5,6				
Oksby	Landsby	Oksby	Vester Horne	Varde	23	62,29	39	6,21	1	0,00	68,50	188,9	3,1	1,1	Indelukke	450251	6158863	
Vejers	Landsby	Oksby	Vester Horne	Varde	14	24,97	0	0,00	0	0,00	24,97	123,8	6,2	1,2	Indelukke	448030	6164308	
Mosevrå	Landsby	Oksby	Vester Horne	Varde	8	22,70	3	0,88	0	0,00	23,58	81,3	1,3	0,4	Indelukke	451766	6162187	
Øster Bredmose	Gård	Oksby	Vester Horne	Varde	1	11,11	0	0,00	0	0,00	11,11	17,1	0,3	0,2	Område (GB)	451323	6158228	
Bordrup	Landsby	Oksby	Vester Horne	Varde	5	9,23	3	1,49	0	1,79	12,51	29,3	0,5	0,2	GB u. tægt	451858	6160832	
Oksby Sogn	Sogn		Vester Horne		51	130,30	45	8,58	1	1,79	140,67	440,3	5,4	1,7				
Ho	Landsby	Ho	Vester Horne	Varde	22	55,03	19	3,86	0	1,98	60,87	186,6	4,4	1,4	Indelukke	451454	6156671	
Vester Bredmose	Gård	Ho	Vester Horne	Varde	1	5,72	0	0,00	0	0,00	5,72	18,2	0,4	0,1	Område (GB)	451000	6158293	
Ho Sogn	Sogn		Vester Horne		23	60,75	19	3,86	0	1,98	66,59	204,8	4,8	1,6				
Vester Vrøgum	Landsby	Ål	Vester Horne	Varde	9	31,73	2	0,22	0	0,00	31,95	94,7	8,6	2,9	GB med tægt	454126	6168460	
Søhuse	Dobbeltgd.	Ål	Vester Horne	Varde	2	8,24	0	0,00	0	0,00	8,24	26,0	2,4	0,8	Område (GB)	454001	6169616	

Navn	Type	Sogn	Herred	Kommune	Gårde	Gårde htk.	Huse m. jord	Huse htk.	Huse u. jord	Andet htk.	Htk. i alt	Dyrket areal	Ager (%)	Htk./ km2	Dyrknings-system	X-koor.	Y-koor.	Note
Troldholm	Gård	Ål	Vester Horne	Varde	1	8,41	0	0,00	0	0,00	8,41	25,2	3,8	1,3	Område (GB)	455584	6168755	
Øster Vrøgum	Landsby	Ål	Vester Horne	Varde	6	22,57	3	0,78	0	1,68	25,03	102,3	15,4	3,8	GB med tægt	455381	6167953	
Vigtoft	Gård	Ål	Vester Horne	Varde	1	2,42	0	0,00	0	0,00	2,42	13,1	2,0	0,4	Område (GB)	455965	6167400	
Grærup	Landsby	Ål	Vester Horne	Varde	5	12,77	1	0,13	0	0,00	12,90	62,6	5,6	1,2	GB med tægt	448194	6166520	
Borre	Landsby	Ål	Vester Horne	Varde	9	31,33	9	2,51	0	0,16	34,00	138,4	14,0	3,4	GB med tægt	455562	6165729	
Hesselmed	Hovedgård	Ål	Vester Horne	Varde	1	22,28	1	0,41	0	0,00	22,69	77,7	10,7	3,1	Område (GB)	455304	6163658	
Hesselmed Møllegård	Gård	Ål	Vester Horne	Varde	1	1,75	0	0,00	0	0,00	1,75	8,4	1,2	0,2	Område (GB)	454971	6163829	
Markskel	Gård	Ål	Vester Horne	Varde	1	6,92	0	0,00	0	0,00	6,92	22,2	3,1	1,0	Område (GB)	453588	6163380	
Billumvad	Dobbeltgd.	Ål	Vester Horne	Varde	2	7,56	1	0,77	0	0,00	8,33	32,3	3,3	0,8	Område (GB)	456252	6164391	
Sønderbøl	Gård	Ål	Vester Horne	Varde	1	1,05	2	0,09	0	0,00	1,14	4,8	0,7	0,2	Område (GB)	454299	6163134	
Skødstrup og Gedbjerg	Landsby	Ål	Vester Horne	Varde	9	34,31	0	0,00	0	0,05	34,36	102,4	16,5	5,5	GB med tægt	452829	6163337	
Oksbøl	Landsby	Ål	Vester Horne	Varde	9	25,50	5	1,29	0	0,00	26,79	99,0	11,4	3,1	GB med tægt	454630	6164158	
Broeng	Gård	Ål	Vester Horne	Varde	1	8,22	0	0,00	0	0,00	8,22	32,6	4,5	1,1	Område (GB)	454117	6161973	
Fredtoft	Gård	Ål	Vester Horne	Varde	1	2,48	0	0,00	0	0,00	2,48	10,4	1,4	0,3	Område (GB)	453754	6162190	
Børsrose	Landsby	Ål	Vester Horne	Varde	9	22,34	3	1,73	0	0,00	24,07	134,1	9,2	1,7	GB med tægt	449307	6169259	
Kærgårde	Landsby	Ål	Vester Horne	Varde	3	5,12	0	0,00	0	1,62	6,74	22,8	2,4	0,7	GB med tægt	448718	6171089	
Ål Sogn	Sogn		Vester Horne		71	255,00	27	7,93	0	3,51	266,44	1009,0	11,9	3,1				
Orten	Landsby	Af Varde	Vester Horne	Varde	4	25,28	0	0,00	0	0,00	25,28	94,0	5,9	1,6	GB med tægt	464469	6168962	
Isbjerg Mølle	Gård	Af Varde	Vester Horne	Varde	1	1,38	0	0,00	0	0,00	1,38	5,1	4,7	1,3	Område (GB)	464321	6166887	
Isbjerg Møllegård	Gård	Af Varde	Vester Horne	Varde	1	2,92	0	0,00	0	0,00	2,92	10,9	10,0	2,7	Område (GB)	464301	6166833	
Mejls	Landsby	Af Varde	Vester Horne	Varde	6	28,06	0	0,00	0	0,00	28,06	119,4	13,7	3,2	GB med tægt	469061	6170578	
Lunderup	Hovedgård	Af Varde	Vester Horne	Varde	1	21,73	0	0,00	0	0,07	21,80	42,9	3,7	1,9	Område (GB)	470232	6166100	
Blaksmark	Dobbeltgd.	Af Varde	Vester Horne	Varde	2	5,25	0	0,00	0	0,00	5,25	25,0	2,1	0,5	Område (GB)	468146	6169432	
Nørre Frisvad	Dobbeltgd.	Af Varde	Vester Horne	Varde	2	9,37	0	0,00	0	0,00	9,37	43,8	25,0	5,4	Område (GB)	469734	6168799	
Sønder Frisvad	Gård	Af Varde	Vester Horne	Varde	1	4,48	1	0,54	0	0,00	5,02	19,6	11,2	2,9	Område (GB)	469834	6168678	
Frisvad Møllegård	Gård	Af Varde	Vester Horne	Varde	1	3,06	0	0,00	0	0,00	3,06	12,6	1,1	0,3	Område (GB)	469421	6168900	
Frisvad Mølle	Hus(e)	Af Varde	Vester Horne	Varde	0	0,00	1	0,08	0	0,00	0,08	0,2	0,0	0,0	Område (GB)	469457	6168902	
Rosengård	Dobbeltgd.	Af Varde	Vester Horne	Varde	2	6,63	0	0,00	0	0,00	6,63	25,2	2,2	0,6	Område (GB)	469411	6166879	
Af Varde Sogn	Sogn		Vester Horne		21	108,16	2	0,62	0	0,07	108,85	398,7	5,5	1,5				30
Vester Horne Herred	Herred				515	1932,90	168	54,61	1	29,93	2017,44	7180,3	13,0	3,7				
Hvolgård	Hovedgård	Langskov	Nørvang	Hedensted	1	32,48	0	0,00	0	0,00	32,48	79,1	18,0	7,4	Område (GB)	532205	6186992	
Langskov	Landsby	Langskov	Nørvang	Hedensted	4	12,15	1	0,34	0	0,00	12,49	51,7	11,8	2,8	GB med tægt	533214	6186644	
Ølholm	Landsby	Langskov	Nørvang	Hedensted	14	58,73	2	0,70	0	0,00	59,43	233,1	40,4	10,3	GB med tægt	532937	6188085	
Nyborg	Landsby	Langskov	Nørvang	Hedensted	4	28,45	0	0,00	1	0,00	28,45	89,1	38,6	12,3	GB med tægt	533302	6185561	
Hauge	Gård	Langskov	Nørvang	Hedensted	1	10,36	1	0,52	0	0,00	10,88	46,7	54,6	12,7	Område (GB)	530759	6187591	
Langskov Sogn	Sogn		Nørvang		24	142,17	4	1,56	1	0,00	143,73	499,7	37,5	10,8				

Navn	Type	Sogn	Herred	Kommune	Gårde	Gårde htk.	Huse m. jord	Huse htk.	Huse u. jord	Andet htk.	Htk. i alt	Dyrket areal	Ager (%)	Htk./ km2	Dyrknings-system	X-koor.	Y-koor.	Note
Agersbøl	Hovedgård	Øster Snede	Nørvang	Hedensted	1	45,64	3	0,55	0	0,00	46,19	106,1	31,1	13,5	Område (GB)	537444	6182990	
Øster Snede	Landsby	Øster Snede	Nørvang	Hedensted	3	29,03	0	0,00	0	2,08	31,11	80,9	31,7	12,2	GB med tægt	540150	6183624	
Soleskov	Landsby	Øster Snede	Nørvang	Hedensted	9	66,98	1	0,01	0	0,00	66,99	152,8	29,6	13,0	GB med tægt	539562	6179867	
Krollerup	Landsby	Øster Snede	Nørvang	Hedensted	5	36,15	0	0,00	0	0,00	36,15	114,5	38,9	12,3	GB med tægt	541246	6185598	
Kragelund	Landsby	Øster Snede	Nørvang	Hedensted	12	62,65	3	0,64	5	0,00	63,29	275,6	32,8	7,5	GB med tægt	540535	6184790	
Bøgballer	Landsby	Øster Snede	Nørvang	Hedensted	5	26,85	0	0,00	0	0,00	26,85	91,8	18,3	5,3	GB med tægt	538727	6186902	
Gammelsole	Landsby	Øster Snede	Nørvang	Hedensted	9	85,44	0	0,00	0	0,06	85,50	191,0	31,3	14,0	GB med tægt	540072	6181219	
Båstrup	Landsby	Øster Snede	Nørvang	Hedensted	7	47,82	0	0,00	0	0,10	47,92	145,4	36,5	12,0	GB med tægt	539370	6182425	
Øster Snede Sogn	Sogn		Nørvang		51	400,56	7	1,20	5	2,24	404,00	1158,2	30,8	10,7				
Låge	Hovedgård	Sindbjerg	Nørvang	Hedensted	1	26,89	0	0,00	0	0,00	26,89	74,7	40,2	14,5	Område (GB)	534290	6185286	
Lindved	Landsby	Sindbjerg	Nørvang	Hedensted	12	61,06	2	0,53	0	0,00	61,59	234,8	48,6	12,8	GB med tægt	536123	6183308	
Sindbjerglund	Landsby	Sindbjerg	Nørvang	Hedensted	9	41,75	1	0,06	0	1,12	42,93	173,5	49,2	12,2	GB med tægt	534021	6184093	
Ulkær	Landsby	Sindbjerg	Nørvang	Hedensted	7	45,34	1	0,58	0	0,58	46,50	201,2	58,1	13,4	GB med tægt	535093	6182183	
Vester Ørum	Landsby	Sindbjerg	Nørvang	Hedensted	9	55,19	1	0,05	0	0,47	55,71	221,2	29,0	7,3	GB med tægt	536268	6186638	
Sindbjerg Sogn	Sogn		Nørvang		38	230,23	5	1,22	0	2,17	233,62	905,4	38,1	9,8				
Hornstrup	Landsby	Hornstrup	Nørvang	Vejle	11	67,90	4	0,90	0	0,52	69,32	143,4	29,4	14,2	GB med tægt	534889	6178551	
Bredballe	Landsby	Hornstrup	Nørvang	Vejle	16	91,90	4	0,50	0	0,00	92,40	234,3	33,9	13,3	GB med tægt	538366	6174840	
Kirkeby	Dobbeltgd.	Hornstrup	Nørvang	Vejle	2	15,78	0	0,00	0	0,74	16,52	38,9	34,2	14,5	Område (GB)	534996	6177714	
Store Lysholt	Gård	Hornstrup	Nørvang	Vejle	1	12,07	0	0,00	0	0,00	12,07	29,9	14,5	5,9	Område (GB)	537320	6177383	
Lille Lysholt	Gård	Hornstrup	Nørvang	Vejle	1	8,27	0	0,00	0	0,00	8,27	13,0	6,3	4,0	Område (GB)	536642	6177344	
Harbohus	Gård	Hornstrup	Nørvang	Vejle	1	2,54	0	0,00	0	0,00	2,54	4,9	2,4	1,2	Område (GB)	536507	6176702	
Store Grundet	Hovedgård	Hornstrup	Nørvang	Vejle	1	72,95	0	0,00	0	0,00	72,95	183,0	27,9	11,1	Område (GB)	534348	6176642	
Grønholt	Landsby	Hornstrup	Nørvang	Vejle	5	13,34	2	0,77	0	0,00	14,11	50,6	7,7	2,1	GB med tægt	535838	6176145	2
Hornstrup Sogn	Sogn		Nørvang		38	284,75	10	2,17	0	1,26	288,18	698,0	32,4	13,4				
Vindelev	Landsby	Vindelev	Nørvang	Vejle	12	81,61	8	1,30	0	0,58	83,49	379,7	57,1	12,6	GB med tægt	530907	6183471	
Fløjstrup	Landsby	Vindelev	Nørvang	Vejle	4	18,17	5	0,50	0	0,00	18,67	81,4	51,9	11,9	GB med tægt	531671	6180643	
Vindelev Sogn	Sogn		Nørvang		16	99,78	13	1,80	0	0,58	102,16	461,2	56,1	12,4				
Hvejsel	Landsby	Hvejsel	Nørvang	Vejle	12	61,54	3	1,45	0	1,08	64,07	256,0	39,1	9,8	GB med tægt	526902	6184580	
Bjerlev	Landsby	Hvejsel	Nørvang	Vejle	8	52,40	2	0,88	0	0,58	53,86	208,7	34,8	9,0	GB med tægt	527249	6186002	
Fousing	Landsby	Hvejsel	Nørvang	Vejle	7	20,34	0	0,00	0	0,55	20,89	78,9	51,2	13,6	GB med tægt	527808	6186890	
Ildved	Landsby	Hvejsel	Nørvang	Vejle	19	88,88	6	0,78	0	0,00	89,66	367,0	44,4	10,9	GB med tægt	529609	6185222	
Sandvad	Landsby	Hvejsel	Nørvang	Vejle	6	19,60	1	0,02	0	0,00	19,62	67,0	33,5	9,8	GB med tægt	528505	6184069	
Tremhuse	Dobbeltgd.	Hvejsel	Nørvang	Vejle	2	3,52	1	0,47	0	0,00	3,99	23,5	27,3	4,6	Område (GB)	524775	6186857	
Mindstrup	Hovedgård	Hvejsel	Nørvang	Vejle	1	17,22	0	0,00	0	0,00	17,22	55,7	10,7	3,3	Område (GB)	526545	6187404	
Mindstrup Mølle	Hus(e)	Hvejsel	Nørvang	Vejle	0	0,00	1	0,77	0	0,00	0,77	4,1	0,8	0,1	Område (GB)	526214	6187880	
Hvejsel Sogn	Sogn		Nørvang		55	263,50	14	4,37	0	2,21	270,08	1060,9	34,9	8,9				

Navn	Type	Sogn	Herred	Kommune	Gårde	Gårde htk.	Huse m. jord	Huse htk.	Huse u. jord	Andet htk.	Htk. i alt	Dyrket areal	Ager (%)	Htk./ km2	Dyrknings-system	X-koor.	Y-koor.	Note
Højgård	Hovedgård	Grejs	Nørvang	Vejle	1	18,71	0	0,00	0	0,00	18,71	50,5	19,4	7,2	Område (GB)	531970	6180195	
Grejs	Landsby	Grejs	Nørvang	Vejle	18	117,91	2	0,14	0	0,31	118,36	331,2	38,3	13,7	GB med tægt	534210	6179789	
Holtum	Landsby	Grejs	Nørvang	Vejle	12	84,70	0	0,00	0	0,42	85,12	258,6	50,4	16,6	GB u. tægt	532613	6182351	
Grejs Sogn	Sogn		Nørvang		31	221,32	2	0,14	0	0,73	222,19	640,3	46,0	16,0				
Uldum	Landsby	Uldum	Nørvang	Hedensted	9	66,03	8	0,98	0	0,00	67,01	241,1	29,3	8,2	GB med tægt	536930	6189181	
Hesselballe	Landsby	Uldum	Nørvang	Hedensted	5	36,63	3	0,22	0	0,00	36,85	164,6	29,1	6,5	GB med tægt	534764	6187782	
Uldum Sogn	Sogn		Nørvang		14	102,66	11	1,20	0	0,00	103,86	405,7	29,3	7,5				
Rørbæk	Hovedgård	Vester	Nørvang	Vejle	1	12,65	0	0,00	0	0,00	12,65	91,7	30,6	4,2	Område (GB)	521914	6198447	
Vester Mølle	Hus(e)	Vester	Nørvang	Vejle	0	0,00	1	0,71	0	0,00	0,71	3,6	1,2	0,2	Område (GB)	521190	6198726	
Vesterlund	Landsby	Vester	Nørvang	Vejle	3	13,11	2	1,21	0	0,00	14,32	106,4	24,8	3,3	GB u. tægt	520202	6197618	
Skovsbøl	Gård	Vester	Nørvang	Vejle	1	6,51	0	0,00	0	0,00	6,51	41,5	19,4	3,0	Område (GB)	522879	6196493	
Risager	Gård	Vester	Nørvang	Vejle	1	5,18	0	0,00	0	0,00	5,18	24,7	12,6	2,6	Område (GB)	523019	6197224	
Lindet	Landsby	Vester	Nørvang	Vejle	3	9,99	0	0,00	3	0,00	9,99	105,5	13,8	1,3	GB u. tægt	521584	6195129	
Vester Sogn	Sogn		Nørvang		9	47,44	3	1,92	3	0,00	49,36	373,4	19,6	2,6				
Givskud	Landsby	Givskud	Nørvang	Vejle	7	24,39	6	1,64	0	0,28	26,31	151,9	9,7	1,7	GB u. tægt	521697	6185827	
Riis	Landsby	Givskud	Nørvang	Vejle	3	14,66	0	0,00	0	0,00	14,66	85,9	10,7	1,8	GB u. tægt	519899	6187264	
Harresø	Landsby	Givskud	Nørvang	Vejle	3	14,88	0	0,00	0	0,00	14,88	85,6	10,8	1,9	GB u. tægt	523318	6183955	
Lerager	Dobbeltgd.	Givskud	Nørvang	Vejle	2	7,36	0	0,00	0	0,00	7,36	62,2	26,4	3,1	Område (GB)	519972	6186766	
Østerhoved	Gård	Givskud	Nørvang	Vejle	1	2,19	0	0,00	0	0,00	2,19	0,0	0,0	1,4	Område (GB)	517814	6187122	
Givskudlund	Gård	Givskud	Nørvang	Vejle	1	6,95	0	0,00	0	0,00	6,95	42,4	5,3	0,9	Område (GB)	522149	6185037	
Birkebæk	Dobbeltgd.	Givskud	Nørvang	Vejle	2	2,11	0	0,00	0	0,00	2,11	9,0	13,2	3,1	Område (GB)	519434	6183345	
Givskud Sogn	Sogn		Nørvang		19	72,54	6	1,64	0	0,28	74,46	437,1	12,0	2,0				
Give	Landsby	Give	Nørvang	Vejle	10	33,24	1	0,13	0	0,00	33,37	145,1	13,3	3,1	GB u. tægt	514836	6188849	
Farre	Landsby	Give	Nørvang	Vejle	7	36,34	8	3,11	0	0,00	39,45	139,5	11,0	3,1	GB med tægt	516026	6184434	
Farre Mølle	Hus(e)	Give	Nørvang	Vejle	0	0,00	1	0,68	0	0,00	0,68	2,9	0,2	0,1	Område (GB)	514208	6184391	
Bæksgårde	Landsby	Give	Nørvang	Vejle	3	7,29	4	2,64	0	0,00	9,93	38,8	19,2	4,9	GB u. tægt	512851	6189216	
Ullerup	Landsby	Give	Nørvang	Vejle	4	12,68	0	0,00	0	0,00	12,68	50,5	8,4	2,1	GB u. tægt	512794	6192354	
Neder Donnerup	Landsby	Give	Nørvang	Vejle	3	11,06	1	0,68	0	0,00	11,74	56,7	22,9	4,7	GB u. tægt	516650	6190620	
Bøllund	Landsby	Give	Nørvang	Vejle	3	8,78	0	0,00	0	0,00	8,78	34,5	4,1	1,1	GB u. tægt	511620	6191540	
Hedegårde	Landsby	Give	Nørvang	Vejle	3	9,63	0	0,00	0	0,00	9,63	40,4	12,7	3,0	GB u. tægt	511023	6189267	
Bregnhoved	Landsby	Give	Nørvang	Vejle	3	8,64	0	0,00	0	0,00	8,64	36,3	9,6	2,3	Indelukke	512632	6187945	
Øgelund	Gård	Give	Nørvang	Vejle	1	1,28	0	0,00	0	0,00	1,28	5,6	0,5	0,1	Område (GB)	505459	6188748	
Tromborg	Gård	Give	Nørvang	Vejle	1	1,01	0	0,00	0	0,00	1,01	7,9	2,9	0,4	Område (GB)	512348	6190596	
Skørhoved	Gård	Give	Nørvang	Vejle	1	1,03	0	0,00	0	0,00	1,03	4,6	4,1	0,9	Område (GB)	516819	6187533	
Nygård	Gård	Give	Nørvang	Vejle	1	4,03	0	0,00	0	0,00	4,03	38,6	14,4	1,5	Område (GB)	512484	6194810	
Mosegård	Gård	Give	Nørvang	Vejle	1	2,75	0	0,00	0	0,00	2,75	11,8	13,3	3,1	Område (GB)	514670	6191312	

Navn	Type	Sogn	Herred	Kommune	Gårde	Gårde htk.	Huse m. jord	Huse htk.	Huse u. jord	Andet htk.	Htk. i alt	Dyrket areal	Ager (%)	Htk./ km2	Dyrknings-system	X-koor.	Y-koor.	Note
Givskov	Gård	Give	Nørvang	Vejle	1	3,94	0	0,00	0	0,00	3,94	19,6	1,8	0,4	Område (GB)	515703	6187397	
Fruerlund	Gård	Give	Nørvang	Vejle	1	2,19	0	0,00	0	0,00	2,19	0,0	0,0	2,0	Område (GB)	516606	6188527	
Sillesthoved	Gård	Give	Nørvang	Vejle	1	9,70	0	0,00	0	0,00	9,70	58,0	12,5	2,1	Område (GB)	513820	6185769	
Store Hestlund	Gård	Give	Nørvang	Vejle	1	6,98	0	0,00	0	0,00	6,98	19,5	2,3	0,8	Område (GB)	510326	6191981	
Lille Hestlund	Gård	Give	Nørvang	Vejle	1	3,39	0	0,00	0	0,00	3,39	11,0	1,3	0,4	Område (GB)	508691	6192144	
Vorslunde	Gård	Give	Nørvang	Vejle	1	7,53	0	0,00	0	0,00	7,53	51,4	4,9	0,7	Område (GB)	507219	6190016	
Ulkar Mølle	Gård	Give	Nørvang	Vejle	1	1,70	0	0,00	0	0,00	1,70	9,1	1,1	0,2	Område (GB)	509620	6191125	
Donneruplund	Hovedgård	Give	Nørvang	Vejle	1	11,16	0	0,00	0	0,00	11,16	58,4	10,9	2,1	Område (GB)	516291	6189736	
Søndersthoved	Hovedgård	Give	Nørvang	Vejle	1	17,64	0	0,00	0	0,00	17,64	41,4	4,6	2,0	Område (GB)	510485	6188379	
Give Sogn	Sogn		Nørvang		50	201,99	15	7,24	0	0,00	209,23	881,5	10,2	2,4				
Stougård	Hovedgård	Øster Nykirke	Nørvang	Hedensted	1	64,42	1	0,46	0	0,00	64,88	183,9	24,3	8,6	Område (GB)	529750	6189133	
Ørnsholt	Landsby	Øster Nykirke	Nørvang	Vejle	6	7,54	0	0,00	0	0,00	7,54	59,5	30,8	3,9	GB u. tægt	525988	6193087	
Nørre Kollemorten	Landsby	Øster Nykirke	Nørvang	Vejle	5	23,69	0	0,00	0	0,00	23,69	165,0	16,0	2,3	GB u. tægt	522875	6191435	
Alsted	Hovedgård	Øster Nykirke	Nørvang	Hedensted	1	21,28	0	0,00	0	0,00	21,28	62,6	14,4	4,9	Område (GB)	528052	6188424	
Oksenbjerger	Landsby	Øster Nykirke	Nørvang	Vejle	5	12,53	1	0,06	0	0,00	12,59	139,7	27,5	2,5	GB u. tægt	518988	6191041	
Tinnet	Landsby	Øster Nykirke	Nørvang	Vejle	5	19,92	0	0,00	0	0,77	20,69	154,6	20,7	2,8	GB u. tægt	524627	6194201	
Damgård	Gård	Øster Nykirke	Nørvang	Vejle	1	7,69	0	0,00	0	0,00	7,69	36,4	4,9	1,0	Område (GB)	524606	6195033	
Præstegård	Gård	Øster Nykirke	Nørvang	Vejle	1	6,54	0	0,00	0	0,00	6,54	35,4	3,4	0,6	Område (GB)	522890	6193141	
Vonge	Landsby	Øster Nykirke	Nørvang	Vejle	14	32,95	2	1,02	0	0,30	34,27	145,3	14,8	3,5	GB u. tægt	526117	6190660	
Sønder Kollemorten	Landsby	Øster Nykirke	Nørvang	Vejle	6	16,84	0	0,00	0	0,00	16,84	106,7	10,5	1,7	GB u. tægt	522774	6189782	
Haugstrup	Landsby	Øster Nykirke	Nørvang	Vejle	5	10,75	2	1,51	0	0,00	12,26	80,8	24,1	3,7	GB u. tægt	527549	6191729	
Mølgård	Gård	Øster Nykirke	Nørvang	Vejle	1	4,78	0	0,00	0	0,00	4,78	35,5	10,6	1,4	Område (GB)	527372	6192359	
Øster Nykirke Sogn	Sogn		Nørvang		51	228,93	6	3,05	0	1,07	233,05	1205,4	20,1	3,9				
Ringive	Dobbeltdg.	Ringive	Nørvang	Vejle	2	8,36	0	0,00	0	0,00	8,36	73,5	16,4	1,9	Område (GB)	511177	6183886	
Hedeby	Landsby	Ringive	Nørvang	Vejle	3	7,20	0	0,00	0	0,00	7,20	84,5	24,2	2,1	GB u. tægt	512176	6185106	
Ulkind	Landsby	Ringive	Nørvang	Vejle	3	8,75	0	0,00	0	0,00	8,75	46,4	6,0	1,1	GB u. tægt	508215	6186004	
Billund	Gård	Ringive	Nørvang	Vejle	1	1,77	0	0,00	0	0,00	1,77	7,8	1,5	0,3	Område (GB)	504601	6185731	1
Nørre Langelund	Gård	Ringive	Nørvang	Vejle	1	5,16	0	0,00	0	0,00	5,16	45,3	8,5	1,0	Område (GB)	505498	6184788	
Langelund Mølle	Hus(e)	Ringive	Nørvang	Vejle	0	0,00	1	0,20	0	0,00	0,20	1,7	0,3	0,0	Område (GB)	506471	6184519	
Sønder Langelund	Gård	Ringive	Nørvang	Vejle	1	4,61	0	0,00	0	0,00	4,61	40,0	3,7	0,4	Område (GB)	506215	6184316	
Gammelby	Landsby	Ringive	Nørvang	Vejle	6	12,22	0	0,00	0	0,00	12,22	121,1	14,5	1,5	GB u. tægt	509056	6184760	
Uhe	Landsby	Ringive	Nørvang	Vejle	7	16,08	8	0,97	0	0,00	17,05	152,1	16,9	1,9	GB med tægt	512225	6182350	
Lille Karlskov	Gård	Ringive	Nørvang	Vejle	1	3,05	0	0,00	0	0,00	3,05	27,1	3,2	0,4	Område (GB)	510823	6183284	
Trøgelborg	Gård	Ringive	Nørvang	Vejle	1	1,13	0	0,00	0	0,00	1,13	5,0	0,5	0,1	Område (GB)	509164	6180401	
Egsgård	Gård	Ringive	Nørvang	Vejle	1	2,88	0	0,00	0	0,00	2,88	27,4	2,5	0,3	Område (GB)	504803	6184828	
Høgelund	Gård	Ringive	Nørvang	Vejle	1	2,19	0	0,00	0	0,00	2,19	21,2	2,3	0,2	Område (GB)	510659	6181910	

Navn	Type	Sogn	Herred	Kommune	Gårde	Gårde htk.	Huse m. jord	Huse htk.	Huse u. jord	Andet htk.	Htk. i alt	Dyrket areal	Ager (%)	Htk./ km2	Dyrknings-system	X-koor.	Y-koor.	Note
Elkær	Gård	Ringive	Nørvang	Vejle	1	5,29	0	0,00	0	0,00	5,29	38,6	6,1	0,8	Område (GB)	508266	6184701	
Store Karlskov	Gård	Ringive	Nørvang	Vejle	1	5,70	0	0,00	0	0,00	5,70	26,8	3,1	0,7	Område (GB)	509376	6183777	
Båstlund	Gård	Ringive	Nørvang	Vejle	1	2,48	0	0,00	0	0,00	2,48	15,8	1,7	0,3	Område (GB)	509018	6179741	
Ringive Sogn	Sogn		Nørvang		31	86,87	9	1,17	0	0,00	88,04	734,4	10,0	1,2				
Brandholm	Hovedgård	Brande	Nørvang	Ikast-Brande	1	12,67	0	0,00	0	0,00	12,67	56,8	15,1	3,4	Område (GB)	506247	6197452	
Arvad Mølle	Gård	Brande	Nørvang	Ikast-Brande	1	1,19	0	0,00	0	0,00	1,19	8,9	1,5	0,2	Område (GB)	511299	6201166	
Brandlund	Landsby	Brande	Nørvang	Ikast-Brande	4	17,65	0	0,00	0	0,00	17,65	102,4	14,1	2,4	GB u. tægt	506620	6199349	
Dørslund	Dobbeltgd.	Brande	Nørvang	Ikast-Brande	2	11,92	0	0,00	0	0,00	11,92	52,6	11,1	2,5	Område (GB)	509302	6201719	
Risbjerg	Gård	Brande	Nørvang	Ikast-Brande	1	9,56	0	0,00	0	0,00	9,56	36,6	4,9	1,3	Område (GB)	506987	6192865	
Alkærlund	Gård	Brande	Nørvang	Ikast-Brande	1	2,18	0	0,00	0	0,00	2,18	12,7	0,4	0,1	Område (GB)	505479	6194161	
Brogård	Gård	Brande	Nørvang	Ikast-Brande	1	1,20	0	0,00	0	0,00	1,20	8,0	0,3	0,0	Område (GB)	504372	6195758	
Hyvild	Gård	Brande	Nørvang	Ikast-Brande	1	7,45	0	0,00	0	0,00	7,45	28,2	11,3	3,0	Område (GB)	507570	6196710	
Uhre	Landsby	Brande	Nørvang	Ikast-Brande	18	35,33	6	4,91	0	0,00	40,24	120,7	5,1	1,7	Alsæd 1V	503353	6198267	
Borup	Landsby	Brande	Nørvang	Ikast-Brande	7	15,07	0	0,00	0	0,00	15,07	83,7	13,7	2,5	GB u. tægt	506778	6201275	
Lille Sandfeld	Gård	Brande	Nørvang	Ikast-Brande	1	2,20	0	0,00	0	0,00	2,20	9,8	0,7	0,2	Område (GB)	499680	6204879	
Store Sandfeld	Dobbeltgd.	Brande	Nørvang	Ikast-Brande	2	6,33	0	0,00	0	0,00	6,33	28,5	2,1	0,5	Område (GB)	502310	6204279	
Sandfeld Bjerg	Gård	Brande	Nørvang	Ikast-Brande	1	1,30	0	0,00	0	0,00	1,30	12,3	0,9	0,1	Område (GB)	504014	6202524	
Flø	Dobbeltgd.	Brande	Nørvang	Ikast-Brande	2	9,13	0	0,00	0	0,00	9,13	86,7	9,6	1,0	Område (GB)	505062	6203552	
Grarup	Landsby	Brande	Nørvang	Ikast-Brande	4	14,56	0	0,00	0	0,00	14,56	102,3	13,3	1,9	GB u. tægt	509840	6197941	
Brande	Landsby	Brande	Nørvang	Ikast-Brande	4	19,05	1	0,18	0	0,00	19,23	113,0	26,5	4,5	GB u. tægt	507905	6199825	
Lundfod	Dobbeltgd.	Brande	Nørvang	Ikast-Brande	2	3,02	3	1,65	0	0,00	4,67	45,5	7,7	0,8	Område (GB)	511539	6201147	
Skærlund	Landsby	Brande	Nørvang	Ikast-Brande	4	11,97	0	0,00	0	0,00	11,97	41,0	1,4	0,4	GB u. tægt	503657	6194532	
Nørre Askær	Gård	Brande	Nørvang	Ikast-Brande	1	3,86	0	0,00	0	0,00	3,86	25,8	5,0	0,8	Område (GB)	511055	6196391	
Sønder Askær	Gård	Brande	Nørvang	Ikast-Brande	1	3,47	0	0,00	0	0,00	3,47	18,8	3,7	0,7	Område (GB)	510861	6196199	
Skerris	Gård	Brande	Nørvang	Ikast-Brande	1	3,42	0	0,00	0	0,00	3,42	18,8	13,8	2,5	Område (GB)	508720	6198423	
Store Langkær	Gård	Brande	Nørvang	Ikast-Brande	1	5,90	0	0,00	0	0,00	5,90	23,3	6,6	1,7	Område (GB)	508830	6197032	
Lille Langkær	Gård	Brande	Nørvang	Ikast-Brande	1	2,77	0	0,00	0	0,00	2,77	11,0	8,8	2,2	Område (GB)	508297	6196845	
Drantum	Gård	Brande	Nørvang	Ikast-Brande	1	3,66	0	0,00	0	0,00	3,66	22,3	12,2	2,0	Område (GB)	506713	6196262	
Husum	Gård	Brande	Nørvang	Ikast-Brande	1	1,86	0	0,00	0	0,00	1,86	14,7	0,5	0,1	Område (GB)	506129	6196160	
Arvad	Gård	Brande	Nørvang	Ikast-Brande	1	4,41	0	0,00	0	0,00	4,41	41,4	13,5	1,4	Område (GB)	511065	6200996	
Usseltoft	Gård	Brande	Nørvang	Ikast-Brande	1	2,68	0	0,00	0	0,00	2,68	15,4	1,6	0,3	Område (GB)	510260	6203347	
Tarp	Gård	Brande	Nørvang	Ikast-Brande	1	3,77	0	0,00	0	0,00	3,77	24,7	8,6	1,3	Område (GB)	504930	6197612	
Kragsig	Gård	Brande	Nørvang	Ikast-Brande	1	1,05	0	0,00	0	0,00	1,05	10,3	3,6	0,4	Område (GB)	505943	6198000	
Blæsbjerg	Gård	Brande	Nørvang	Ikast-Brande	1	4,18	0	0,00	0	0,00	4,18	21,1	13,2	2,6	Område (GB)	510155	6201297	
Brande Harrild	Gård	Brande	Nørvang	Ikast-Brande	1	5,38	0	0,00	0	0,00	5,38	32,4	3,5	0,6	Område (GB)	508283	6206098	
Lille Harrild	Gård	Brande	Nørvang	Ikast-Brande	1	1,77	0	0,00	0	0,00	1,77	10,5	1,1	0,2	Område (GB)	509914	6206439	

Navn	Type	Sogn	Herred	Kommune	Gårde	Gårde htk.	Huse m. jord	Huse htk.	Huse u. jord	Andet htk.	Htk. i alt	Dyrket areal	Ager (%)	Htk./ km2	Dyrknings-system	X-koor.	Y-koor.	Note
Brande Sogn	Sogn		Nørvang		71	229,96	10	6,74	0	0,00	236,70	1240,3	8,0	1,5				
Hastrup	Hovedgård	Thyregod	Nørvang	Vejle	1	27,15	0	0,00	0	0,00	27,15	219,4	9,8	1,2	Område (GB)	515594	6199709	
Hastrup Mølle	Gård	Thyregod	Nørvang	Vejle	1	4,06	0	0,00	0	0,00	4,06	22,8	1,0	0,2	Område (GB)	516555	6199263	
Ågård	Gård	Thyregod	Nørvang	Ikast-Brande	1	4,90	0	0,00	0	0,00	4,90	21,9	1,0	0,2	Område (GB)	513256	6200728	
Neder Fuglsang	Gård	Thyregod	Nørvang	Vejle	1	4,34	0	0,00	0	0,00	4,34	24,3	1,1	0,2	Område (GB)	516968	6198582	
Over Fuglsang	Gård	Thyregod	Nørvang	Vejle	1	5,14	0	0,00	0	0,00	5,14	23,3	1,0	0,2	Område (GB)	517026	6198207	
Pomphole	Gård	Thyregod	Nørvang	Vejle	1	4,79	0	0,00	0	0,00	4,79	21,3	1,0	0,2	Område (GB)	517061	6199097	
Vesterdam	Gård	Thyregod	Nørvang	Vejle	1	1,47	0	0,00	0	0,00	1,47	8,3	0,4	0,1	Område (GB)	514730	6198332	
Hønskov	Landsby	Thyregod	Nørvang	Vejle	7	19,33	1	0,98	0	0,00	20,31	113,9	5,1	0,9	GB u. tægt	515242	6197311	
Hindskov	Landsby	Thyregod	Nørvang	Vejle	3	14,15	0	0,00	0	0,00	14,15	70,8	20,7	4,1	GB u. tægt	514662	6195635	
Thyregod	Landsby	Thyregod	Nørvang	Vejle	6	19,30	0	0,00	0	0,00	19,30	110,9	9,5	1,7	GB u. tægt	516174	6195921	
Øster Sejrup	Landsby	Thyregod	Nørvang	Vejle	5	17,50	0	0,00	0	0,00	17,50	78,1	11,5	2,6	GB u. tægt	519207	6193128	
Ålbæk	Gård	Thyregod	Nørvang	Vejle	1	4,45	0	0,00	0	0,00	4,45	17,8	9,0	2,3	Område (GB)	518813	6198825	
Vester Sejrup	Landsby	Thyregod	Nørvang	Vejle	5	16,80	3	0,70	0	0,00	17,50	95,3	14,0	2,6	GB u. tægt	519160	6193102	
Thyregodlund	Landsby	Thyregod	Nørvang	Vejle	5	17,28	0	0,00	0	1,73	19,01	80,5	12,5	2,9	GB u. tægt	517480	6195720	
Oddebæk	Gård	Thyregod	Nørvang	Vejle	1	4,18	0	0,00	0	0,00	4,18	34,2	19,0	2,3	Område (GB)	518719	6197001	
Svindbæk	Gård	Thyregod	Nørvang	Vejle	1	3,92	0	0,00	0	0,00	3,92	19,4	3,5	0,7	Område (GB)	512616	6195488	
Lønå	Dobbeltgd.	Thyregod	Nørvang	Vejle	2	9,21	0	0,00	0	0,00	9,21	64,0	13,3	1,9	Område (GB)	513611	6193400	
Krogsgård	Gård	Thyregod	Nørvang	Vejle	1	2,59	0	0,00	0	0,00	2,59	21,7	1,0	0,1	Område (GB)	514358	6197406	1
Enkelund	Dobbeltgd.	Thyregod	Nørvang	Vejle	2	4,31	0	0,00	0	0,00	4,31	33,5	18,1	2,3	Område (GB)	517524	6193588	
Egsgård	Gård	Thyregod	Nørvang	Vejle	1	3,52	0	0,00	0	0,00	3,52	37,2	6,8	0,6	Område (GB)	511836	6195896	
Kærgård	Hus(e)	Thyregod	Nørvang	Vejle	0	0,00	1	0,89	0	0,00	0,89	5,0	0,2	0,0	Område (GB)	513467	6197134	
Lille Mosegård	Gård	Thyregod	Nørvang	Vejle	1	1,27	0	0,00	0	0,00	1,27	9,2	1,9	0,3	Område (GB)	514190	6191887	
Hesselbjerg	Gård	Thyregod	Nørvang	Vejle	1	4,11	0	0,00	0	0,00	4,11	29,6	5,4	0,7	Område (GB)	511489	6195151	
Thyregod Sogn	Sogn		Nørvang		49	193,77	5	2,57	0	1,73	198,07	1162,4	17,4	3,0				
Filskov	Landsby	Sønder Omme	Nørvang	Billund	5	16,89	0	0,00	0	0,00	16,89	93,2	3,0	0,6	GB u. tægt	501909	6185652	
Østerby	Landsby	Sønder Omme	Nørvang	Billund	3	12,58	0	0,00	0	0,00	12,58	59,5	9,9	2,1	GB u. tægt	494047	6188057	
Lille Brande	Landsby	Sønder Omme	Nørvang	Billund	3	11,01	0	0,00	0	0,00	11,01	55,2	3,6	0,7	GB u. tægt	496430	6187187	
Hallundbæk	Landsby	Sønder Omme	Nørvang	Ikast-Brande	3	10,66	0	0,00	0	0,00	10,66	46,9	3,0	0,7	GB u. tægt	501960	6189418	
Bøvl	Landsby	Sønder Omme	Nørvang	Billund	12	19,92	0	0,00	0	0,00	19,92	120,7	6,2	1,0	GB u. tægt	494563	6189436	
Omvrå	Gård	Sønder Omme	Nørvang	Ikast-Brande	1	7,32	0	0,00	0	0,00	7,32	63,8	2,5	0,3	Område (GB)	499754	6188306	
Skovsende	Landsby	Sønder Omme	Nørvang	Billund	7	10,39	7	4,28	0	0,00	14,67	71,6	2,6	0,5	GB u. tægt	491128	6188184	
Kirkeby	Landsby	Sønder Omme	Nørvang	Billund	4	16,27	0	0,00	0	1,46	17,73	84,2	9,3	2,0	GB u. tægt	492705	6188068	
Stakroge	Hus(e)	Sønder Omme	Nørvang	Billund	0	0,00	3	2,05	0	0,00	2,05	18,9	0,7	0,1	Område (GB)	489310	6189145	
Simmelhus	Hus(e)	Sønder Omme	Nørvang	Billund	0	0,00	1	0,72	0	0,00	0,72	6,1	0,2	0,0	Område (GB)	489642	6187755	
Juellingsholm	Hovedgård	Sønder Omme	Nørvang	Billund	1	15,64	0	0,00	0	0,00	15,64	88,3	3,2	0,6	Område (GB)	491872	6188048	

Navn	Type	Sogn	Herred	Kommune	Gårde	Gårde htk.	Huse m. jord	Huse htk.	Huse u. jord	Andet htk.	Htk. i alt	Dyrket areal	Ager (%)	Htk./ km2	Dyrknings-system	X-koor.	Y-koor.	Note
Møbjerg	Gård	Sønder Omme	Nørvang	Billund	1	7,76	0	0,00	0	0,00	7,76	38,8	9,5	1,9	Område (GB)	495407	6187999	
Hvelplund	Gård	Sønder Omme	Nørvang	Billund	1	2,07	0	0,00	0	0,00	2,07	14,2	0,5	0,1	Område (GB)	491650	6191335	
Hjortlund	Gård	Sønder Omme	Nørvang	Billund	1	1,52	0	0,00	0	0,00	1,52	11,6	0,4	0,0	Område (GB)	501737	6183744	
Baggesgård	Gård	Sønder Omme	Nørvang	Billund	1	4,64	0	0,00	0	0,00	4,64	25,8	5,9	1,1	Område (GB)	488708	6188435	
Sønder Omme Sogn	Sogn		Nørvang		43	136,67	11	7,05	0	1,46	145,18	798,9	5,1	0,9				
Nørvang Herred	Herred				590	2943,14	131	45,04	9	13,73	3001,91	12662,8	15,3	3,6				
Haraldskær	Hovedgård	Af Skibet	Tørrild	Vejle	1	34,84	0	0,00	0	0,10	34,94	116,4	38,5	11,6	Område (GB)	527610	6173079	
Over Knabberup	Gård	Af Skibet	Tørrild	Vejle	1	9,03	0	0,00	0	0,00	9,03	22,1	20,5	8,4	Område (GB)	529705	6174564	
Mellem Knabberup	Gård	Af Skibet	Tørrild	Vejle	1	10,67	0	0,00	0	0,29	10,96	29,4	7,8	2,9	Område (GB)	530220	6174576	
Østengård	Gård	Af Skibet	Tørrild	Vejle	1	7,98	0	0,00	0	0,00	7,98	18,1	16,9	7,4	Område (GB)	529273	6174845	
Neder Knabberup	Gård	Af Skibet	Tørrild	Vejle	1	5,83	0	0,00	0	0,00	5,83	9,4	2,5	1,5	Område (GB)	530899	6174357	
Kølholt	Gård	Af Skibet	Tørrild	Vejle	1	10,66	0	0,00	0	0,00	10,66	21,6	5,7	2,8	Område (GB)	530467	6174094	
Sleide	Landsby	Af Skibet	Tørrild	Vejle	4	22,22	1	0,71	0	0,32	23,25	66,2	39,9	14,0	GB u. tægt	528347	6174273	
Jennum	Landsby	Af Skibet	Tørrild	Vejle	6	36,22	0	0,00	0	0,40	36,62	196,4	46,3	8,6	GB med tægt	527199	6174927	
Lokkehus	Hus(e)	Af Skibet	Tørrild	Vejle	0	0,00	1	0,68	0	0,00	0,68	2,2	0,2	0,1	Område (GB)	530263	6172525	1
Rue	Landsby	Af Skibet	Tørrild	Vejle	4	8,08	2	1,11	0	0,00	9,19	36,1	35,2	9,0	GB med tægt	526348	6171545	
Af Skibet Sogn	Sogn		Tørrild		20	145,53	4	2,50	0	1,11	149,14	518,0	20,3	5,8				20
Hover	Landsby	Hover	Tørrild	Vejle	6	26,21	7	1,56	0	0,06	27,83	117,6	22,5	5,3	GB med tægt	531760	6177497	
Lerbæk	Hovedgård	Hover	Tørrild	Vejle	1	65,51	0	0,00	0	1,76	67,27	196,5	39,1	13,4	Område (GB)	530793	6177749	
Lerbæk Mølle	Hus(e)	Hover	Tørrild	Vejle	0	0,00	1	0,45	0	0,00	0,45	0,0	0,0	0,1	Område (GB)	531050	6178327	
Rugballegård	Gård	Hover	Tørrild	Vejle	1	17,56	0	0,00	0	0,00	17,56	65,8	28,0	7,5	Område (GB)	529103	6176491	
Hopballe Mølle	Hus(e)	Hover	Tørrild	Vejle	0	0,00	1	0,22	0	0,00	0,22	0,0	0,0	0,1	Område (GB)	529523	6177439	
Høgsholt	Landsby	Hover	Tørrild	Vejle	4	25,94	2	0,74	0	0,00	26,68	87,4	36,7	11,2	GB med tægt	529675	6175880	
Uhre	Landsby	Hover	Tørrild	Vejle	4	31,43	2	1,20	0	0,00	32,63	104,7	25,0	7,8	GB med tægt	531507	6175474	
Tagkærhus	Gård	Hover	Tørrild	Vejle	1	1,01	0	0,00	0	0,00	1,01	3,4	0,8	0,2	Område (GB)	532721	6175809	
Holmsmølle	Gård	Hover	Tørrild	Vejle	1	1,08	0	0,00	0	0,00	1,08	1,8	0,3	0,2	Område (GB)	533488	6178213	
Hover Sogn	Sogn		Tørrild		18	168,74	13	4,17	0	1,82	174,73	577,1	30,1	9,1				
Skovgård	Hovedgård	Kollerup	Tørrild	Vejle	1	18,28	0	0,00	0	0,00	18,28	64,4	35,6	10,1	Område (GB)	527638	6182352	
Kollerup	Landsby	Kollerup	Tørrild	Vejle	4	24,88	1	0,23	0	1,27	26,38	86,0	30,4	9,3	2V (4/4)	528682	6181892	
Brandbjerg	Hovedgård	Kollerup	Tørrild	Vejle	1	17,71	0	0,00	0	0,00	17,71	40,8	10,9	4,7	Område (GB)	529598	6180756	
Lille Brandbjerg	Andet	Kollerup	Tørrild	Vejle	0	0,00	0	0,00	0	14,56	14,56	56,8	15,1	3,9	Område (GB)	529615	6181012	2
Lureby	Landsby	Kollerup	Tørrild	Vejle	3	6,86	2	1,34	0	0,00	8,20	29,2	42,8	12,0	GB med tægt	528581	6180997	
Hygum	Landsby	Kollerup	Tørrild	Vejle	11	36,45	2	0,41	0	0,03	36,89	186,9	49,2	9,7	GB u. tægt	526693	6181266	
Kollerup Sogn	Sogn		Tørrild		20	104,18	5	1,98	0	15,86	122,02	464,1	36,0	9,5				
Fårupgård	Hovedgård	Jelling	Tørrild	Vejle	1	22,97	0	0,00	0	0,00	22,97	105,9	25,0	5,4	Område (GB)	525252	6176964	
Fåruphus	Gård	Jelling	Tørrild	Vejle	1	3,17	0	0,00	0	0,00	3,17	18,7	4,4	0,7	Område (GB)	522817	6177033	

Navn	Type	Sogn	Herred	Kommune	Gårde	Gårde htk.	Huse m. jord	Huse htk.	Huse u. jord	Andet htk.	Htk. i alt	Dyrket areal	Ager (%)	Htk./ km2	Dyrknings-system	X-koor.	Y-koor.	Note
Fårup Mølle	Hus(e)	Jelling	Tørrild	Vejle	0	0,00	1	0,50	0	0,00	0,50	1,4	0,3	0,1	Område (GB)	524396	6176722	
Jelling	Landsby	Jelling	Tørrild	Vejle	20	82,92	1	0,27	0	0,63	83,82	337,9	24,3	6,0	GB med tægt	526426	6179012	
Hornstrup	Gård	Jelling	Tørrild	Vejle	1	11,04	0	0,00	0	0,00	11,04	53,1	40,7	8,5	Område (GB)	526085	6176447	
Styvel	Landsby	Jelling	Tørrild	Vejle	3	5,98	0	0,00	0	0,00	5,98	32,3	14,8	2,7	GB med tægt	524755	6181796	
Hopballe	Landsby	Jelling	Tørrild	Vejle	3	20,25	0	0,00	0	0,00	20,25	66,1	27,9	8,6	GB med tægt	529187	6178225	
Tøsbyhave	Gård	Jelling	Tørrild	Vejle	1	1,65	0	0,00	0	0,00	1,65	3,6	5,0	2,3	Område (GB)	527874	6178745	
Hørup	Landsby	Jelling	Tørrild	Vejle	11	51,58	5	1,91	0	0,00	53,49	176,1	36,6	11,1	GB med tægt	529409	6179539	
Skovdallund Mølle	Hus(e)	Jelling	Tørrild	Vejle	0	0,00	1	0,02	0	0,00	0,02	0,0	0,0	0,0	Område (GB)	526269	6177254	
Skovbølling	Landsby	Jelling	Tørrild	Vejle	5	25,37	5	0,65	0	0,00	26,02	147,9	34,1	6,0	GB med tægt	526174	6183494	
Rugballe	Landsby	Jelling	Tørrild	Vejle	6	23,06	0	0,00	0	0,00	23,06	89,9	50,7	13,0	GB med tægt	527490	6176358	
Kiddegård	Gård	Jelling	Tørrild	Vejle	1	4,26	0	0,00	0	0,00	4,26	24,7	16,6	2,9	Område (GB)	522842	6179344	
Jelling Sogn	Sogn		Tørrild		53	252,25	13	3,35	0	0,63	256,23	1057,7	28,5	6,9				
Kjeldkær	Hovedgård	Bredsten	Tørrild	Vejle	1	12,15	0	0,00	0	0,00	12,15	39,8	17,3	5,3	Område (GB)	523684	6171162	
Kærbølling	Landsby	Bredsten	Tørrild	Vejle	6	37,42	0	0,00	0	0,34	37,76	172,8	26,1	5,7	GB med tægt	525428	6172724	
Stensgård	Gård	Bredsten	Tørrild	Vejle	1	9,49	0	0,00	0	0,00	9,49	39,8	6,0	1,4	Område (GB)	524050	6173644	
Rødinghus	Gård	Bredsten	Tørrild	Vejle	1	1,69	3	0,19	0	4,19	6,07	27,3	2,9	0,6	Område (GB)	521715	6172940	1
Balle	Landsby	Bredsten	Tørrild	Vejle	13	38,40	0	0,00	0	2,64	41,04	216,2	42,1	8,0	GB med tægt	523644	6173872	
Bredstenlund	Landsby	Bredsten	Tørrild	Vejle	4	13,97	3	0,37	0	2,77	17,11	85,1	9,1	1,8	GB med tægt	523113	6172705	
Ravning	Landsby	Bredsten	Tørrild	Vejle	12	59,15	0	0,00	0	0,73	59,88	232,5	24,8	6,4	GB med tægt	521910	6171718	
Tørskind	Dobbeltgd.	Bredsten	Tørrild	Vejle	2	13,54	0	0,00	0	0,00	13,54	45,6	22,5	6,7	Område (GB)	519151	6167757	
Søskov	Landsby	Bredsten	Tørrild	Vejle	3	18,95	0	0,00	0	0,16	19,11	73,7	41,7	10,8	GB med tægt	524926	6175718	
Lildfrost	Landsby	Bredsten	Tørrild	Vejle	4	14,10	0	0,00	0	0,00	14,10	75,8	44,9	8,3	GB med tægt	524016	6174573	
Ollerup	Landsby	Bredsten	Tørrild	Vejle	3	18,10	0	0,00	0	0,00	18,10	59,2	31,1	9,5	GB med tægt	523613	6175977	
Bredsten Sogn	Sogn		Tørrild		50	236,96	6	0,56	0	10,83	248,35	1067,9	34,7	8,1				
Lindeballe	Landsby	Lindeballe	Tørrild	Vejle	6	32,44	1	0,76	0	0,15	33,35	125,3	13,6	3,6	GB med tægt	515242	6180663	
Vester Åst	Dobbeltgd.	Lindeballe	Tørrild	Vejle	2	11,07	0	0,00	0	0,00	11,07	39,6	3,2	0,9	GB med tægt	513135	6177466	
Øster Åst	Gård	Lindeballe	Tørrild	Vejle	1	8,80	0	0,00	0	0,00	8,80	48,1	3,9	0,7	GB med tægt	513485	6176972	
Amlund	Gård	Lindeballe	Tørrild	Vejle	1	5,02	0	0,00	0	0,00	5,02	15,2	1,2	0,4	Område (GB)	512412	6178169	
Bindesebøl	Gård	Lindeballe	Tørrild	Vejle	1	2,93	0	0,00	0	0,00	2,93	25,3	18,0	2,1	Område (GB)	513633	6181633	
Nørskov	Landsby	Lindeballe	Tørrild	Vejle	5	21,58	0	0,00	0	0,00	21,58	92,8	14,7	3,4	GB med tægt	514509	6183073	
Nedvad	Gård	Lindeballe	Tørrild	Vejle	1	1,06	0	0,00	0	0,00	1,06	8,1	0,9	0,1	Område (GB)	515011	6180407	1
Gødsebøl	Gård	Lindeballe	Tørrild	Vejle	1	6,55	0	0,00	0	0,00	6,55	39,6	5,6	0,9	Område (GB)	511387	6178667	
Lindeballe Sogn	Sogn		Tørrild		18	89,45	1	0,76	0	0,15	90,36	393,9	10,8	2,5				
Refstrup	Hovedgård	Gadbjerg	Tørrild	Vejle	1	22,13	0	0,00	0	0,00	22,13	54,1	22,9	9,4	Område (GB)	519776	6181810	
Gadbjerg	Landsby	Gadbjerg	Tørrild	Vejle	10	42,50	0	0,00	2	0,83	43,33	130,3	26,8	8,9	GB u. tægt	519877	6180218	
Tofthøj	Landsby	Gadbjerg	Tørrild	Vejle	10	37,82	0	0,00	0	0,06	37,88	134,4	15,0	4,2	GB med tægt	521015	6181612	

Navn	Type	Sogn	Herred	Kommune	Gårde	Gårde htk.	Huse m. jord	Huse htk.	Huse u. jord	Andet htk.	Htk. i alt	Dyrket areal	Ager (%)	Htk./ km2	Dyrknings-system	X-koor.	Y-koor.	Note
Smidstrup	Landsby	Gadbjerg	Tørrild	Vejle	8	26,93	3	1,15	0	0,00	28,08	140,5	16,8	3,4	GB med tægt	517450	6181393	
Klausholm	Gård	Gadbjerg	Tørrild	Vejle	1	2,96	1	0,13	0	0,00	3,09	11,4	13,2	3,6	Område (GB)	518309	6179998	
Rostrup	Andet	Gadbjerg	Tørrild	Vejle	0	0,00	0	0,00	0	12,43	12,43	88,0	17,0	2,4	Område (GB)	517995	6177912	
Tykhøjlet	Gård	Gadbjerg	Tørrild	Vejle	1	1,88	0	0,00	0	0,00	1,88	13,1	8,7	1,3	Område (GB)	517492	6179546	
Tøsby	Landsby	Gadbjerg	Tørrild	Vejle	4	9,44	0	0,00	0	0,00	9,44	40,3	15,4	3,6	GB u. tægt	519972	6178869	
Gadbjerg Sogn	Sogn		Tørrild		35	143,66	4	1,28	2	13,32	158,26	612,1	17,7	4,6				
Engelsholm	Hovedgård	Nørup	Tørrild	Vejle	1	59,45	0	0,00	0	0,00	59,45	187,6	35,5	11,3	Område (GB)	520052	6174498	
Nørup	Dobbeltgd.	Nørup	Tørrild	Vejle	2	6,52	2	1,73	0	0,00	8,25	35,1	3,9	0,9	GB u. tægt	519131	6174990	
Søgårde	Landsby	Nørup	Tørrild	Vejle	3	8,75	0	0,00	0	0,00	8,75	20,4	6,1	2,6	GB med tægt	520209	6169381	
Lihmskov	Landsby	Nørup	Tørrild	Vejle	4	27,11	0	0,00	0	0,00	27,11	104,1	27,8	7,2	GB med tægt	518763	6169319	
Lihme	Landsby	Nørup	Tørrild	Vejle	10	67,54	0	0,00	0	0,00	67,54	280,6	29,0	7,0	GB u. tægt	519464	6172150	
Kobberbøl	Gård	Nørup	Tørrild	Vejle	1	2,91	0	0,00	0	0,00	2,91	21,1	17,1	2,4	Område (GB)	517199	6176313	
Mørup	Landsby	Nørup	Tørrild	Vejle	6	13,72	4	0,81	0	0,00	14,53	81,3	14,4	2,6	GB med tægt	515689	6176959	
Førstballe	Andet	Nørup	Tørrild	Vejle	0	0,00	0	0,00	0	8,50	8,50	0,0	0,0	2,4	Område (GB)	516446	6177978	
Sødover	Landsby	Nørup	Tørrild	Vejle	10	33,98	4	0,32	0	0,00	34,30	128,5	20,2	5,4	GB u. tægt	520524	6175515	
Tørrild	Gård	Nørup	Tørrild	Vejle	1	5,74	0	0,00	0	0,00	5,74	38,4	21,2	3,2	Område (GB)	522333	6177984	
Trollerup	Gård	Nørup	Tørrild	Vejle	1	6,01	0	0,00	0	0,00	6,01	38,7	26,1	4,1	Område (GB)	522655	6178508	
Gammelby	Hus(e)	Nørup	Tørrild	Vejle	0	0,00	1	0,02	0	0,00	0,02	0,0	0,0	0,0	Område (GB)	522191	6177025	
Sillehus	Hus(e)	Nørup	Tørrild	Vejle	0	0,00	1	0,05	0	0,00	0,05	0,0	0,0	0,0	Område (GB)	522160	6176364	
Nørup Sogn	Sogn		Tørrild		39	231,73	12	2,93	0	8,50	243,16	935,8	17,8	4,6				
Randbøl	Landsby	Randbøl	Tørrild	Vejle	3	6,08	0	0,00	0	0,00	6,08	49,6	16,8	2,1	GB u. tægt	515763	6172498	
Store Almstok	Landsby	Randbøl	Tørrild	Billund	6	14,29	0	0,00	0	0,00	14,29	106,8	15,6	2,1	GB med tægt	508442	6171392	
Vandel	Andet	Randbøl	Tørrild	Vejle	0	0,00	0	0,00	0	19,96	19,96	324,9	19,2	1,2	Område (GB)	513343	6173762	
Daldover	Landsby	Randbøl	Tørrild	Vejle	4	22,34	0	0,00	0	0,00	22,34	116,6	22,4	4,3	GB med tægt	516745	6171391	
Bindeballe	Landsby	Randbøl	Tørrild	Vejle	7	31,96	0	0,00	0	0,17	32,13	189,6	18,7	3,2	GB med tægt	516776	6169409	
Rygbjerg	Andet	Randbøl	Tørrild	Vejle	0	0,00	0	0,00	0	6,38	6,38	0,0	0,0	0,2	Område (GB)	512451	6169025	
Randbøl Sogn	Sogn		Tørrild		20	74,67	0	0,00	0	26,51	101,18	787,7	10,8	1,4				
Tørrild Herred	Herred				273	1447,17	58	17,53	2	78,73	1543,43	6414,2	24,4	5,9				
Grindsted	Landsby	Grindsted	Slavs	Billund	4	14,32	0	0,00	0	0,00	14,32	128,5	10,0	1,1	GB med tægt	495665	6178951	
Modvig	Gård	Grindsted	Slavs	Billund	1	3,47	0	0,00	0	0,00	3,47	39,3	22,6	2,0	Område (GB)	493619	6179449	
Loft	Landsby	Grindsted	Slavs	Billund	3	8,26	0	0,00	0	0,00	8,26	61,9	22,9	3,1	GB med tægt	492441	6179566	
Jerrig	Dobbeltgd.	Grindsted	Slavs	Billund	2	9,95	0	0,00	0	0,00	9,95	90,4	14,0	1,5	Område (GB)	490931	6179598	
Eg	Landsby	Grindsted	Slavs	Billund	3	10,22	1	0,96	0	0,00	11,18	70,3	8,0	1,3	GB med tægt	487426	6179634	
Morsbøl	Landsby	Grindsted	Slavs	Billund	3	11,84	0	0,00	0	0,00	11,84	113,6	6,2	0,6	GB med tægt	491717	6179108	
Horsbøl	Gård	Grindsted	Slavs	Billund	1	3,75	0	0,00	0	0,00	3,75	39,3	7,6	0,7	Område (GB)	493605	6178932	
Sønderby	Landsby	Grindsted	Slavs	Billund	3	16,99	0	0,00	0	0,00	16,99	161,7	12,3	1,3	GB med tægt	495937	6178419	

Navn	Type	Sogn	Herred	Kommune	Gårde	Gårde htk.	Huse m. jord	Huse htk.	Huse u. jord	Andet htk.	Htk. i alt	Dyrket areal	Ager (%)	Htk./ km2	Dyrknings-system	X-koor.	Y-koor.	Note
Hinum	Landsby	Grindsted	Slavs	Billund	4	10,08	0	0,00	0	0,00	10,08	171,9	17,5	1,0	GB med tægt	500611	6177943	
Utoft	Gård	Grindsted	Slavs	Billund	1	7,15	0	0,00	0	0,00	7,15	84,5	11,6	1,0	Område (GB)	498783	6177930	
Grindsteddal	Landsby	Grindsted	Slavs	Billund	3	10,78	1	0,49	0	0,33	11,60	109,9	11,5	1,2	GB med tægt	497209	6178785	
Nollund Klostergård	Gård	Grindsted	Slavs	Billund	1	1,10	1	0,51	0	0,00	1,61	11,4	0,7	0,1	Område (GB)	492680	6183024	
Nollund	Landsby	Grindsted	Slavs	Billund	5	14,92	0	0,00	0	0,00	14,92	119,4	7,8	1,0	GB med tægt	493306	6182483	
Dyvelsrække	Gård	Grindsted	Slavs	Billund	1	1,31	2	1,35	0	0,00	2,66	24,4	1,1	0,1	Område (GB)	489772	6182832	
Urup	Landsby	Grindsted	Slavs	Billund	4	11,18	0	0,00	0	0,00	11,18	46,3	2,1	0,5	GB med tægt	487319	6183140	
Urupgård	Hovedgård	Grindsted	Slavs	Billund	1	8,63	0	0,00	0	0,00	8,63	31,3	1,4	0,4	Område (GB)	487459	6182775	
Kragemosehus	Hus(e)	Grindsted	Slavs	Billund	0	0,00	1	0,64	0	0,00	0,64	3,1	0,2	0,0	Område (GB)	495088	6179924	1
Lamborg	Gård	Grindsted	Slavs	Billund	1	1,89	0	0,00	0	0,00	1,89	12,1	0,6	0,1	Område (GB)	488730	6180789	
Vadbøl	Hus(e)	Grindsted	Slavs	Billund	0	0,00	1	0,89	0	0,00	0,89	4,6	0,2	0,0	Område (GB)	486499	6181484	
Kærbøl	Gård	Grindsted	Slavs	Billund	1	1,57	0	0,00	0	0,00	1,57	11,0	0,5	0,1	Område (GB)	489484	6182000	
Grindsted Sogn	Sogn		Slavs		42	147,41	7	4,84	0	0,33	152,58	1334,9	10,0	1,1				
Grene	Landsby	Grene	Slavs	Billund	3	4,82	0	0,00	0	0,00	4,82	46,4	13,5	1,4	GB med tægt	503388	6175278	
Sønder Ankelbo	Dobbeltgd.	Grene	Slavs	Billund	2	4,84	0	0,00	0	0,00	4,84	51,4	17,6	1,7	GB med tægt	505386	6176018	
Elkær	Landsby	Grene	Slavs	Billund	3	5,71	0	0,00	0	0,00	5,71	75,1	7,9	0,6	GB med tægt	505734	6176356	
Plougslund	Landsby	Grene	Slavs	Billund	3	9,05	0	0,00	0	0,00	9,05	115,5	12,3	1,0	GB med tægt	505894	6173867	
Billund	Dobbeltgd.	Grene	Slavs	Billund	2	11,43	0	0,00	0	0,00	11,43	97,6	8,8	1,0	GB med tægt	507181	6175964	
Nørre Ankelbo	Gård	Grene	Slavs	Billund	1	1,54	0	0,00	0	0,00	1,54	27,2	9,3	0,5	Område (GB)	505461	6176127	
Silkeborg	Gård	Grene	Slavs	Billund	1	3,43	0	0,00	0	0,00	3,43	42,1	12,2	1,0	Område (GB)	501963	6177178	
Løvlund	Gård	Grene	Slavs	Billund	1	4,28	0	0,00	0	0,00	4,28	50,1	7,4	0,6	Område (GB)	501201	6177266	
Krog	Landsby	Grene	Slavs	Billund	3	7,34	0	0,00	0	0,00	7,34	115,3	12,6	0,8	GB med tægt	502748	6176932	
Grene Sogn	Sogn		Slavs		19	52,44	0	0,00	0	0,00	52,44	620,7	11,1	0,9				
Fugdøl	Landsby	Hejnsvig	Slavs	Billund	3	4,10	0	0,00	0	0,00	4,10	36,9	5,8	0,6	GB u. tægt	498171	6173054	
Søgård	Gård	Hejnsvig	Slavs	Billund	1	2,07	0	0,00	0	0,00	2,07	15,8	5,9	0,8	Område (GB)	498174	6168225	
Lundgård	Hus(e)	Hejnsvig	Slavs	Billund	0	0,00	1	0,80	0	0,00	0,80	6,5	1,2	0,2	Område (GB)	493689	6167961	
Klink	Gård	Hejnsvig	Slavs	Billund	1	5,83	0	0,00	0	0,00	5,83	74,2	10,3	0,8	Område (GB)	500219	6170782	
Gilbjerg	Gård	Hejnsvig	Slavs	Billund	1	4,73	0	0,00	0	0,00	4,73	77,3	7,7	0,5	Område (GB)	503289	6170226	
Trøllund	Gård	Hejnsvig	Slavs	Billund	1	6,31	0	0,00	0	0,00	6,31	93,3	7,2	0,5	Område (GB)	502361	6173646	
Bolding	Gård	Hejnsvig	Slavs	Billund	1	1,72	0	0,00	0	0,00	1,72	0,0	0,0	0,6	Område (GB)	499357	6173489	
Godtrumgård	Gård	Hejnsvig	Slavs	Billund	1	1,03	0	0,00	0	0,00	1,03	10,5	1,0	0,1	Område (GB)	503053	6170810	
Askær	Gård	Hejnsvig	Slavs	Billund	1	3,53	0	0,00	0	0,00	3,53	31,1	9,3	1,1	Område (GB)	496881	6173026	
Hejnsvig	Landsby	Hejnsvig	Slavs	Billund	8	17,35	1	0,24	0	0,00	17,59	168,0	8,0	0,8	GB med tægt	499736	6172220	
Hejnsvig Sogn	Sogn		Slavs		18	46,67	2	1,04	0	0,00	47,71	513,6	7,1	0,7				
Nebel	Landsby	Vorbasse	Slavs	Billund	6	13,68	0	0,00	0	0,67	14,35	155,1	9,4	0,9	GB med tægt	500206	6166961	
Hovborg	Landsby	Vorbasse	Slavs	Vejen	3	11,40	0	0,00	0	0,00	11,40	111,5	9,0	0,9	GB med tægt	496213	6162319	

Navn	Type	Sogn	Herred	Kommune	Gårde	Gårde htk.	Huse m. jord	Huse htk.	Huse u. jord	Andet htk.	Htk. i alt	Dyrket areal	Ager (%)	Htk./ km2	Dyrknings-system	X-koor.	Y-koor.	Note
Knurborg	Landsby	Vorbasse	Slavs	Billund	3	4,05	0	0,00	0	0,00	4,05	76,1	4,8	0,3	GB med tægt	505876	6168249	
Skødebjerggård	Gård	Vorbasse	Slavs	Billund	1	3,16	0	0,00	0	0,00	3,16	38,1	2,8	0,2	Område (GB)	507236	6163240	
Slauggård	Gård	Vorbasse	Slavs	Billund	1	3,05	0	0,00	0	0,00	3,05	49,3	10,5	0,7	Område (GB)	507412	6167210	
Donslund	Hovedgård	Vorbasse	Slavs	Billund	1	8,19	0	0,00	0	0,00	8,19	47,1	5,6	1,0	Område (GB)	497501	6166490	
Fiskerhuse	Gård	Vorbasse	Slavs	Billund	1	1,00	1	0,18	0	0,00	1,18	12,1	11,4	1,1	Område (GB)	496778	6167460	
Donslund Mølle	Gård	Vorbasse	Slavs	Billund	1	1,22	0	0,00	0	0,00	1,22	11,2	21,5	2,3	Område (GB)	496905	6166302	
Moesgård	Hus(e)	Vorbasse	Slavs	Billund	0	0,00	1	0,34	0	0,00	0,34	1,8	0,1	0,0	Område (GB)	497279	6165818	
Baldersbæk	Gård	Vorbasse	Slavs	Billund	1	2,89	0	0,00	0	0,00	2,89	15,2	1,2	0,2	Område (GB)	494013	6164719	
Rankenbjerg	Dobbeltgd.	Vorbasse	Slavs	Billund	2	3,50	0	0,00	0	0,00	3,50	43,6	10,1	0,8	Område (GB)	502528	6165296	
Høllund	Gård	Vorbasse	Slavs	Billund	1	2,48	0	0,00	0	0,00	2,48	26,6	5,7	0,5	Område (GB)	500199	6163026	
Risbøl	Gård	Vorbasse	Slavs	Billund	1	7,30	0	0,00	0	0,00	7,30	42,8	3,5	0,6	Område (GB)	496388	6166188	
Lille Almstok	Gård	Vorbasse	Slavs	Billund	1	4,64	0	0,00	0	0,00	4,64	50,1	15,8	1,5	Område (GB)	507081	6171271	
Skjoldbjerg	Gård	Vorbasse	Slavs	Billund	1	2,28	0	0,00	0	0,00	2,28	26,3	3,1	0,3	Område (GB)	505586	6169962	
Østervig	Gård	Vorbasse	Slavs	Billund	1	3,22	0	0,00	0	0,00	3,22	25,8	1,9	0,2	Område (GB)	511187	6163787	
Fitting	Landsby	Vorbasse	Slavs	Billund	4	10,79	0	0,00	0	0,00	10,79	73,4	5,4	0,8	GB med tægt	508980	6164133	
Vorbasse	Landsby	Vorbasse	Slavs	Billund	9	29,23	2	0,12	2	0,00	29,35	199,7	9,5	1,4	GB med tægt	505042	6165079	
Vorbasse Sogn	Sogn		Slavs		38	112,08	4	0,64	2	0,67	113,39	1005,8	8,8	1,0				
Slavs Herred	Herred				117	358,60	13	6,52	2	1,00	366,12	3475,0	9,0	0,9				
Kongsted	Landsby	Kongsted	Elbo	Fredericia	9	54,68	1	0,80	0	0,83	56,31	180,0	27,4	8,6	2V (4/4)	540563	6158353	130
Torp	Landsby	Kongsted	Elbo	Fredericia	4	23,63	0	0,00	0	0,00	23,63	91,7	13,9	3,6	2V (4/4)	541320	6157894	130
Kongsted Sogn	Sogn		Elbo		13	78,31	1	0,80	0	0,83	79,94	271,7	41,3	12,1				
Bredstrup	Landsby	Bredstrup	Elbo	Fredericia	11	60,95	0	0,00	0	1,47	62,42	242,5	55,4	14,2	2V (4/4)	541841	6160674	
Stallerup	Landsby	Bredstrup	Elbo	Fredericia	5	21,78	1	0,99	0	0,00	22,77	102,0	67,9	15,2	2V (4/4 +1)	543711	6160813	
Østedgård	Gård	Bredstrup	Elbo	Fredericia	1	16,29	0	0,00	0	0,00	16,29	36,8	26,8	11,9	Område (V)	543231	6162062	
Bredstrup Sogn	Sogn		Elbo		17	99,02	1	0,99	0	1,47	101,48	381,3	52,6	14,0				
Vejlby	Landsby	Vejlby	Elbo	Fredericia	11	52,13	3	0,31	0	0,00	52,44	232,1	70,0	15,8	2V (4/4)	545518	6162628	
Egeskov	Landsby	Vejlby	Elbo	Fredericia	14	58,56	2	0,70	0	2,61	61,87	246,7	54,9	13,8	2V (4/4)	546957	6163524	
Trelde	Landsby	Vejlby	Elbo	Fredericia	15	56,20	13	6,40	0	4,94	67,54	234,6	16,4	4,7	2V (4/4)	548983	6164095	
Vejlby Sogn	Sogn		Elbo		40	166,89	18	7,41	0	7,55	181,85	713,5	32,2	8,2				
Egum	Landsby	Ullerup	Elbo	Fredericia	9	31,93	2	0,73	1	0,00	32,66	159,0	55,9	11,5	2V (4/4)	544741	6161176	131
Egum Mølle	Hus(e)	Ullerup	Elbo	Fredericia	0	0,00	1	0,27	0	0,00	0,27	0,0	0,0	0,1	Område (V)	544413	6161344	131
Stovstrup	Landsby	Ullerup	Elbo	Fredericia	7	33,10	12	3,78	0	0,00	36,88	185,2	40,2	8,0	2V (4/4)	543808	6158594	131
Kobbelgård	Gård	Ullerup	Elbo	Fredericia	1	3,46	0	0,00	0	0,00	3,46	14,4	3,1	0,8	Område (V)	544172	6158973	131
Ullerup Sogn	Sogn		Elbo		17	68,49	15	4,78	1	0,00	73,27	358,6	48,1	9,8				
Erritsø	Landsby	Erritsø	Elbo	Fredericia	40	180,83	19	5,12	0	3,51	189,46	591,7	43,8	14,0	2V (4/4)	544163	6155948	
Snoghøj	Gård	Erritsø	Elbo	Fredericia	1	1,56	4	2,26	0	0,00	3,82	10,8	0,8	0,3	Område (V)	545195	6152893	

Tabel 1

Navn	Type	Sogn	Herred	Kommune	Gårde	Gårde htk.	Huse m. jord	Huse htk.	Huse u. jord	Andet htk.	Htk. i alt	Dyrket areal	Ager (%)	Htk./ km2	Dyrknings-system	X-koor.	Y-koor.	Note
Henneberg Ladegård	Gård	Erritsø	Elbo	Fredericia	1	13,51	0	0,00	0	0,00	13,51	42,6	15,2	4,8	Område (V)	541991	6154854	
Erritsø Sogn	Sogn		Elbo		42	195,90	23	7,38	0	3,51	206,79	645,1	39,5	12,7				
Taulov Nebel	Landsby	Taulov	Elbo	Fredericia	10	49,65	6	1,43	0	0,00	51,08	171,8	49,8	14,8	2V (4/4)	538834	6155839	
Skærbæk	Landsby	Taulov	Elbo	Fredericia	12	64,62	8	1,32	1	1,61	67,55	253,2	51,4	13,7	2V (4V 4/4)	539447	6152805	
Studsdal	Landsby	Taulov	Elbo	Fredericia	6	9,61	0	0,00	0	0,02	9,63	29,5	47,6	15,6	2V (4/4)	537946	6154156	
Gudsø	Landsby	Taulov	Elbo	Fredericia	4	10,81	1	0,16	0	0,00	10,97	34,6	25,3	8,0	2V (4/4)	536416	6153969	
Tårup	Landsby	Taulov	Elbo	Fredericia	4	20,91	1	0,15	0	0,00	21,06	68,3	17,4	5,4	2V (4/4)	540477	6156641	
Børup	Landsby	Taulov	Elbo	Fredericia	9	41,90	2	0,10	0	6,21	48,21	185,1	36,2	9,4	2V (4/4)	540028	6155241	
Oddersted	Landsby	Taulov	Elbo	Fredericia	7	28,65	0	0,00	0	0,29	28,94	103,0	65,8	18,5	2V (4/4)	537558	6153793	
Søholme	Gård	Taulov	Elbo	Fredericia	1	12,54	0	0,00	0	0,00	12,54	41,8	32,5	9,7	Område (V)	537498	6155151	
Taulov Sogn	Sogn		Elbo		53	238,69	18	3,16	1	8,13	249,98	887,4	39,9	11,2				
Elbo Herred	Herred				182	847,30	76	24,52	2	21,49	893,31	3257,6	32,1	8,8				
Jerlev	Landsby	Jerlev	Jerlev	Vejle	11	64,93	3	0,54	0	0,17	65,64	268,1	27,3	6,7	GB u. tægt	527450	6169711	
Mejsling	Landsby	Jerlev	Jerlev	Vejle	7	31,78	0	0,00	0	0,00	31,78	136,9	30,3	7,0	GB u. tægt	527798	6167930	
Jerlev Sogn	Sogn		Jerlev		18	96,71	3	0,54	0	0,17	97,42	405,0	27,8	6,7				
Højen	Landsby	Højen	Jerlev	Vejle	15	93,83	6	1,77	0	1,99	97,59	382,4	23,6	6,0	GB med tægt	531621	6169640	
Stubberup	Landsby	Højen	Jerlev	Vejle	6	34,04	1	0,06	0	0,00	34,10	105,9	24,7	7,9	GB u. tægt	529321	6166985	
Horsted	Landsby	Højen	Jerlev	Vejle	3	19,23	4	1,41	2	0,00	20,64	71,2	20,1	5,8	GB u. tægt	532701	6168074	
Oksvig	Dobbeltgd.	Højen	Jerlev	Vejle	2	8,56	0	0,00	0	0,00	8,56	28,5	1,8	0,5	Område (GB)	530350	6168519	
Hjortebjerg Mølle	Hus(e)	Højen	Jerlev	Vejle	0	0,00	1	0,78	0	0,00	0,78	2,0	0,1	0,0	Område (GB)	530419	6171262	2
Højen Sogn	Sogn		Jerlev		26	155,66	12	4,02	2	1,99	161,67	590,1	24,5	6,7				
Ødsted	Landsby	Ødsted	Jerlev	Vejle	7	41,92	0	0,00	0	1,24	43,16	219,7	35,9	7,1	GB med tægt	525346	6168467	
Ammitsbøl	Landsby	Ødsted	Jerlev	Vejle	6	38,33	1	0,05	0	0,00	38,38	143,3	18,1	4,8	GB u. tægt	525872	6167067	
Rugsted	Landsby	Ødsted	Jerlev	Vejle	9	42,58	2	0,28	0	0,00	42,86	207,9	29,9	6,2	GB u. tægt	524579	6166133	
Høllund	Landsby	Ødsted	Jerlev	Vejle	3	18,65	0	0,00	0	0,00	18,65	90,4	38,5	7,9	GB med tægt	525895	6169740	
Vesterby	Landsby	Ødsted	Jerlev	Vejle	4	20,02	1	0,78	0	0,00	20,80	81,6	25,8	6,6	GB med tægt	524204	6168502	
Tudved	Landsby	Ødsted	Jerlev	Vejle	5	26,25	0	0,00	0	0,00	26,25	127,6	24,8	5,1	GB u. tægt	524799	6164822	
Ødsted Sogn	Sogn		Jerlev		34	187,75	4	1,11	0	1,24	190,10	870,5	27,5	6,0				
Egtved	Landsby	Egtved	Jerlev	Vejle	11	41,87	0	0,00	0	1,16	43,03	202,4	15,9	3,4	GB med tægt	519552	6163458	
Refsgårde	Landsby	Egtved	Jerlev	Vejle	6	22,95	0	0,00	0	0,00	22,95	124,7	39,5	7,3	GB med tægt	518698	6166566	
Torsted	Landsby	Egtved	Jerlev	Vejle	4	22,00	0	0,00	0	0,00	22,00	132,6	24,6	4,1	GB med tægt	514152	6162410	
Oustrup	Dobbeltgd.	Egtved	Jerlev	Vejle	2	9,81	0	0,00	0	0,00	9,81	102,1	20,3	2,0	Område (GB)	520218	6165357	
Bøgvad	Landsby	Egtved	Jerlev	Vejle	3	7,94	0	0,00	0	0,00	7,94	63,0	14,1	1,8	GB med tægt	517498	6163997	
Vøllund og Spjarup	Landsby	Egtved	Jerlev	Vejle	4	24,35	0	0,00	0	0,00	24,35	148,4	17,5	2,9	GB med tægt	515842	6166215	
Amhedegård	Gård	Egtved	Jerlev	Vejle	1	5,42	0	0,00	0	0,00	5,42	24,7	6,3	1,4	Område (GB)	516898	6163320	
Liegård	Gård	Egtved	Jerlev	Vejle	1	3,65	0	0,00	0	0,00	3,65	24,0	8,3	1,3	Område (GB)	515514	6167177	

Navn	Type	Sogn	Herred	Kommune	Gårde	Gårde htk.	Huse m. jord	Huse htk.	Huse u. jord	Andet htk.	Htk. i alt	Dyrket areal	Ager (%)	Htk./ km2	Dyrknings-system	X-koor.	Y-koor.	Note
Hjelmdrup	Gård	Egtved	Jerlev	Vejle	1	6,68	0	0,00	0	0,00	6,68	54,0	21,1	2,6	Område (GB)	521946	6162637	
Nybjerg Mølle	Hus(e)	Egtved	Jerlev	Vejle	0	0,00	1	0,73	0	0,00	0,73	4,9	0,6	0,1	Område (GB)	516313	6164949	
Nordbæk	Landsby	Egtved	Jerlev	Vejle	3	6,39	0	0,00	0	0,00	6,39	0,0	0,0	1,9	GB med tægt	513177	6164701	
Tägelund	Dobbeltgd.	Egtved	Jerlev	Vejle	2	6,64	0	0,00	1	0,00	6,64	45,2	14,5	2,1	Område (GB)	515563	6164209	
Vork	Landsby	Egtved	Jerlev	Vejle	14	85,05	2	0,05	2	0,11	85,21	265,8	25,1	8,1	GB med tægt	520903	6168174	
Bølling	Landsby	Egtved	Jerlev	Vejle	7	32,76	1	0,77	0	0,00	33,53	145,4	11,2	2,6	GB med tægt	521752	6160348	
Ballesgård	Gård	Egtved	Jerlev	Vejle	1	5,58	0	0,00	0	0,00	5,58	21,6	11,5	3,0	Område (GB)	521173	6162962	
Venborg	Gård	Egtved	Jerlev	Vejle	1	1,28	0	0,00	0	0,00	1,28	6,0	0,5	0,1	Område (GB)	523513	6161425	
Egtved Sogn	Sogn		Jerlev		61	282,37	4	1,55	3	1,27	285,19	1364,7	17,0	3,5				
Nørre Vilstrup	Landsby	Af Skibet	Jerlev	Vejle	10	68,06	0	0,00	0	5,12	73,18	296,8	27,6	6,8	GB med tægt	529296	6171857	19
Af Skibet Sogn	Sogn		Jerlev		10	68,06	0	0,00	0	5,12	73,18	296,8	27,6	6,8				
Jerlev Herred	Herred				149	790,55	23	7,22	5	9,79	807,56	3527,0	16,8	3,8				
Gauerslund	Landsby	Gauerslund	Holmans	Vejle	14	65,03	2	0,14	0	3,01	68,18	195,2	29,6	10,3	2V uregel.	541577	6167552	
Børkop	Landsby	Gauerslund	Holmans	Vejle	17	65,80	3	0,22	0	2,80	68,82	231,2	35,8	10,7	2V uregel.	540638	6166117	
Børkop Mølle	Gård	Gauerslund	Holmans	Vejle	1	1,31	0	0,00	0	0,00	1,31	2,5	0,4	0,2	Område (V)	541688	6165975	
Andkær	Landsby	Gauerslund	Holmans	Vejle	19	123,19	11	1,66	10	0,00	124,85	382,9	26,2	8,5	2V (1/1)	539437	6169154	
Sellerup	Landsby	Gauerslund	Holmans	Vejle	8	45,00	7	1,81	0	0,44	47,25	121,2	26,8	10,5	2V uregel.	540786	6168974	
Sellerup Møllegård	Gård	Gauerslund	Holmans	Vejle	1	2,41	0	0,00	0	0,00	2,41	3,8	0,8	0,5	Område (V)	541671	6169148	
Brøndsted	Landsby	Gauerslund	Holmans	Vejle	11	66,58	1	0,01	0	0,94	67,53	216,8	45,0	14,0	3V (2/1)	542210	6163668	
Brøndsted Mølle	Gård	Gauerslund	Holmans	Vejle	1	2,20	0	0,00	0	0,00	2,20	7,0	1,1	0,3	Område (V)	541822	6165462	
Brejning	Landsby	Gauerslund	Holmans	Vejle	10	45,69	2	1,98	0	0,59	48,26	126,2	33,7	12,9	V uregel.	542311	6169186	
Brejning Mølle	Gård	Gauerslund	Holmans	Vejle	1	1,17	0	0,00	0	0,00	1,17	1,5	0,4	0,3	Område (V)	542744	6171093	
Gauerslund Sogn	Sogn		Holmans		83	418,38	26	5,82	10	7,78	431,98	1288,3	31,6	10,6				
Gårslev	Landsby	Gårslev	Holmans	Vejle	28	143,92	6	1,98	3	2,18	148,08	428,1	41,5	14,4	2V (4V 4/4)	544051	6166026	
Mørkholt	Landsby	Gårslev	Holmans	Vejle	11	43,95	2	1,11	0	0,00	45,06	143,6	46,4	14,6	2V (4/4)	545263	6167438	
Rands	Landsby	Gårslev	Holmans	Vejle	7	26,96	1	0,25	0	0,00	27,21	108,0	61,1	15,4	2V uregel.	543640	6164067	
Nebbegård	Hovedgård	Gårslev	Holmans	Vejle	1	24,62	0	0,00	0	0,00	24,62	82,2	23,9	7,1	Område (V)	545066	6163957	
Gårslev Sogn	Sogn		Holmans		47	239,45	9	3,34	3	2,18	244,97	761,9	40,9	13,2				
Follerup	Landsby	Af Herslev	Holmans	Fredericia	6	44,77	1	0,73	0	0,00	45,50	152,8	37,7	11,2	2V uregel.	538105	6161409	
Follerup Mølle	Hus(e)	Af Herslev	Holmans	Fredericia	0	0,00	1	0,07	0	0,00	0,07	0,0	0,0	0,0	Område (V)	538853	6160560	
Af Herslev Sogn	Sogn		Holmans		6	44,77	2	0,80	0	0,00	45,57	152,8	43,3	11,8				4
Pjedsted	Landsby	Pjedsted	Holmans	Fredericia	19	114,11	10	3,02	0	1,11	118,24	413,6	39,4	11,3	2V (4/4)	540623	6162496	
Gammelby Løkke	Gård	Pjedsted	Holmans	Fredericia	1	2,50	0	0,00	0	0,00	2,50	7,8	0,7	0,2	Område (V)	539628	6160372	2
Gammelby Mølle	Hus(e)	Pjedsted	Holmans	Fredericia	0	0,00	1	0,11	0	0,00	0,11	0,0	0,0	0,0	Område (V)	539291	6160312	
Pjedsted Sogn	Sogn		Holmans		20	116,61	11	3,13	0	1,11	120,85	421,4	40,1	11,5				
Smidstrup	Landsby	Af Smidstrup	Holmans	Vejle	6	40,03	4	0,29	0	1,55	41,87	133,5	29,5	9,2	2V (4/4)	535762	6163039	

Navn	Type	Sogn	Herred	Kommune	Gårde	Gårde htk.	Huse m. jord	Huse htk.	Huse u. jord	Andet htk.	Htk. i alt	Dyrket areal	Ager (%)	Htk./ km2	Dyrknings-system	X-koor.	Y-koor.	Note
Bovballe Mølle	Hus(e)	Af Smidstrup	Holmans	Vejle	0	0,00	1	0,24	0	0,00	0,24	0,7	0,2	0,1	Område (V)	536006	6161365	
Store og Lille Velling	Landsby	Af Smidstrup	Holmans	Vejle	26	113,87	8	5,37	0	0,10	119,34	388,3	26,8	8,3	2V uregel.	537130	6164325	
Af Smidstrup Sogn	Sogn		Holmans		32	153,90	13	5,90	0	1,65	161,45	522,5	28,8	9,2				24
Skærup	Landsby	Skærup	Holmans	Vejle	16	97,91	4	0,52	1	0,04	98,47	338,6	32,3	9,4	2V (4/4)	538041	6166283	
Svinholt	Landsby	Skærup	Holmans	Vejle	3	12,57	0	0,00	0	0,00	12,57	46,1	20,0	5,5	2V (4/4)	535268	6169245	
Lunde Mølle	Hus(e)	Skærup	Holmans	Vejle	0	0,00	1	0,65	0	0,00	0,65	0,4	0,0	0,1	Område (V)	539427	6166547	1
Skærup Sogn	Sogn		Holmans		19	110,48	5	1,17	1	0,04	111,69	385,1	30,1	8,7				
Vinding	Landsby	Vinding	Holmans	Vejle	16	101,60	7	1,45	0	0,22	103,27	332,2	26,3	8,2	2V (4/4)	536125	6169938	
Vinding Sogn	Sogn		Holmans		16	101,60	7	1,45	0	0,22	103,27	332,2	26,3	8,2				
Holmans Herred	Herred				223	1185,19	73	21,61	14	12,98	1219,78	3864,2	32,6	10,3				
Tiufkær	Landsby	Af Smidstrup	Brusk	Vejle	19	68,28	7	1,71	0	1,76	71,75	237,9	28,0	8,5	2V (4V 4/4)	533732	6163765	
Håstrup	Landsby	Af Smidstrup	Brusk	Vejle	17	95,55	3	0,21	0	0,89	96,65	270,0	30,9	11,1	2V (4V 4/4)	534549	6160859	
Rønshave	Gård	Af Smidstrup	Brusk	Vejle	1	4,64	0	0,00	0	0,00	4,64	13,4	1,5	0,5	Område (V)	535772	6161672	
Af Smidstrup Sogn	Sogn		Brusk		37	168,47	10	1,92	0	2,65	173,04	521,3	28,8	9,2				23
Vester Nebel	Landsby	Vester Nebel	Brusk	Kolding	18	77,14	7	2,00	0	0,00	79,14	298,5	23,8	6,3	2V (4V 4/4)	525385	6157887	
Vester Nebel Mølle	Hus(e)	Vester Nebel	Brusk	Kolding	0	0,00	1	0,90	0	0,00	0,90	3,3	0,3	0,1	Område (V)	525385	6156671	
Vester Nebel Sogn	Sogn		Brusk		18	77,14	8	2,90	0	0,00	80,04	301,8	24,0	6,4				
Viuf	Landsby	Viuf	Brusk	Kolding	14	96,55	5	0,55	0	0,25	97,35	365,0	20,9	5,6	2V uregel.	531020	6159729	
Viuf Sogn	Sogn		Brusk		14	96,55	5	0,55	0	0,25	97,35	365,0	20,9	5,6				
Bramdrup	Landsby	Bramdrup	Brusk	Kolding	13	69,81	1	0,25	0	0,61	70,67	229,5	22,5	6,9	2V (4V 4/4)	530075	6152993	
Bramdrup Sogn	Sogn		Brusk		13	69,81	1	0,25	0	0,61	70,67	229,5	22,5	6,9				
Øster Starup	Landsby	Øster Starup	Brusk	Vejle	14	75,71	8	1,60	0	0,39	77,70	276,1	22,6	6,4	GB med tægt	528739	6162299	
Ågård	Landsby	Øster Starup	Brusk	Vejle	15	53,93	4	0,52	0	0,00	54,45	212,3	50,7	13,0	GB u. tægt	526793	6160225	
Fredsted	Landsby	Øster Starup	Brusk	Vejle	5	19,25	0	0,00	0	1,54	20,79	99,8	15,9	3,3	GB u. tægt	530382	6162589	
Borlev	Landsby	Øster Starup	Brusk	Vejle	7	20,35	0	0,00	0	0,00	20,35	55,3	34,4	12,7	GB u. tægt	524836	6162859	
Hesselballe	Landsby	Øster Starup	Brusk	Vejle	5	31,25	2	0,43	0	0,00	31,68	90,7	31,4	11,0	GB med tægt	526221	6162956	
Nygård	Hovedgård	Øster Starup	Brusk	Vejle	1	67,24	0	0,00	0	0,00	67,24	169,3	21,5	8,6	Område (GB)	524381	6160327	
Øster Starup Sogn	Sogn		Brusk		47	267,73	14	2,55	0	1,93	272,21	903,5	25,8	7,8				
Almind	Landsby	Almind	Brusk	Kolding	13	66,53	0	0,00	0	0,15	66,68	272,6	31,5	7,7	V uregel.	530869	6157802	
Dons	Landsby	Almind	Brusk	Kolding	8	44,78	0	0,00	2	0,00	44,78	226,4	26,5	5,2	2V (4/4)	527907	6156820	
Dons Mølle	Gård	Almind	Brusk	Kolding	1	1,57	0	0,00	0	0,00	1,57	5,6	0,7	0,2	Område (V)	527699	6158153	
Møsvrå	Landsby	Almind	Brusk	Kolding	5	29,79	0	0,00	0	0,22	30,01	124,0	45,8	11,1	2V (4/4)	532900	6157470	
Almind Sogn	Sogn		Brusk		27	142,67	0	0,00	2	0,37	143,04	628,6	31,6	7,2				
Eltang	Landsby	Eltang	Brusk	Kolding	10	55,90	2	0,09	3	0,00	55,99	239,5	36,1	8,4	2V (4/4)	533974	6153648	
Nørre Bjert	Landsby	Eltang	Brusk	Kolding	19	129,46	5	3,34	2	0,82	133,62	379,3	32,6	11,5	2V (4/4)	533671	6151933	
Borre Mølle	Hus(e)	Eltang	Brusk	Kolding	0	0,00	1	0,07	0	0,00	0,07	0,2	1,4	0,6	Område (V)	530943	6150260	

Navn	Type	Sogn	Herred	Kommune	Gårde	Gårde htk.	Huse m. jord	Huse htk.	Huse u. jord	Andet htk.	Htk. i alt	Dyrket areal	Ager (%)	Htk./ km2	Dyrknings-system	X-koor.	Y-koor.	Note
Lilballe	Landsby	Eltang	Brusk	Kolding	6	40,70	2	0,40	0	2,71	43,81	188,0	31,8	7,4	2V (4/4)	530727	6155342	
Nørre Stenderup	Landsby	Eltang	Brusk	Kolding	5	30,69	0	0,00	0	0,00	30,69	141,2	39,0	8,5	2V (4/4)	533834	6155162	
Strandhuse	Hus(e)	Eltang	Brusk	Kolding	0	0,00	19	5,16	6	0,00	5,16	13,9	1,2	0,4	Område (V)	532828	6150439	
Eltang Sogn	Sogn		Brusk		40	256,75	29	9,06	11	3,53	269,34	962,0	34,5	9,7				
Herslev	Landsby	Af Herslev	Brusk	Fredericia	14	83,20	2	0,40	0	0,34	83,94	323,1	49,6	12,9	2V (4/4)	537102	6160009	
Tolstrup	Landsby	Af Herslev	Brusk	Fredericia	7	37,22	0	0,00	0	0,11	37,33	143,2	47,9	12,5	2V (4/4)	539730	6159635	
Højrup	Landsby	Af Herslev	Brusk	Fredericia	13	70,07	4	0,47	0	0,00	70,54	254,2	38,5	10,7	2V (4/4)	538060	6156974	
Af Herslev Sogn	Sogn		Brusk		34	190,49	6	0,87	0	0,45	191,81	720,5	43,3	11,8				3
Harte	Landsby	Harte	Brusk	Kolding	11	54,86	0	0,00	0	0,84	55,70	189,2	30,4	9,0	2V (4/4)	527132	6151238	
Vranderup	Landsby	Harte	Brusk	Kolding	5	34,22	7	2,67	0	0,17	37,06	155,1	45,8	10,9	GB med tægt	524258	6150044	
Påby	Landsby	Harte	Brusk	Kolding	4	24,74	0	0,00	0	0,00	24,74	83,9	46,7	13,8	2V (4/4)	526282	6150977	
Rådvad	Landsby	Harte	Brusk	Kolding	3	12,28	1	0,09	0	0,00	12,37	65,4	29,4	5,6	GB med tægt	528013	6153129	
Lynggård	Gård	Harte	Brusk	Kolding	1	4,93	0	0,00	0	0,00	4,93	38,9	6,2	0,8	Område (GB)	523929	6152075	
Brødsgård	Gård	Harte	Brusk	Kolding	1	3,39	0	0,00	0	0,00	3,39	43,6	6,9	0,5	Område (V)	524154	6152340	
Stallerup	Gård	Harte	Brusk	Kolding	1	3,72	0	0,00	0	0,00	3,72	28,2	4,5	0,6	Område (V)	526421	6153794	
Stubdrup	Landsby	Harte	Brusk	Kolding	6	25,69	2	0,69	0	0,00	26,38	141,3	22,4	4,2	GB u. tægt	525055	6153992	
Ejstrup	Landsby	Harte	Brusk	Kolding	8	37,57	0	0,00	0	0,00	37,57	165,2	49,1	11,2	GB med tægt	524166	6150710	
Harte Sogn	Sogn		Brusk		40	201,40	10	3,45	0	1,01	205,86	910,8	39,1	8,8				
Sønder Vilstrup	Landsby	Sønder Vilstrup	Brusk	Kolding	15	89,38	6	0,56	0	0,37	90,31	302,1	26,3	7,9	GB med tægt	535664	6156252	
Skovsgårde	Dobbeltdg.	Sønder Vilstrup	Brusk	Kolding	2	15,90	0	0,00	0	0,00	15,90	47,9	4,2	1,4	Område (V)	536404	6156457	
Landerupgård	Gård	Sønder Vilstrup	Brusk	Kolding	1	6,39	0	0,00	0	0,00	6,39	21,6	1,9	0,6	Område (V)	534839	6158193	
Sønder Vilstrup Sogn	Sogn		Brusk		18	111,67	6	0,56	0	0,37	112,60	371,6	32,3	9,8				
Brusk Herred	Herred				288	1582,68	89	22,11	13	11,17	1615,96	5914,6	29,6	8,1				
Nederholm	Landsby	Seest	Andst	Kolding	13	78,28	0	0,00	0	0,00	78,28	230,4	13,0	4,4	GB med tægt	528329	6149036	
Overholm	Landsby	Seest	Andst	Kolding	14	70,92	2	0,04	0	14,61	85,57	217,6	12,3	4,8	GB med tægt	527614	6149034	
Seest Møllegård	Gård	Seest	Andst	Kolding	1	1,02	0	0,00	0	0,00	1,02	4,8	0,3	0,1	Område (GB)	525487	6149215	
Seest Sogn	Sogn		Andst		28	150,22	2	0,04	0	14,61	164,87	452,8	25,5	9,3				
Jordrup	Landsby	Jordrup	Andst	Kolding	17	49,19	4	1,71	0	1,33	52,23	191,9	16,1	4,4	GB med tægt	519583	6157019	
Knudsbøl	Landsby	Jordrup	Andst	Kolding	6	20,98	2	0,81	1	0,00	21,79	63,8	11,4	3,9	GB med tægt	518770	6158571	
Jordrup Sogn	Sogn		Andst		23	70,17	6	2,52	1	1,33	74,02	255,7	14,6	4,2				
Noes og Gejsing	Landsby	Andst	Andst	Vejen	10	39,52	2	0,34	1	0,35	40,21	181,4	18,6	4,1	GB med tægt	517274	6150402	
Store Andst	Landsby	Andst	Andst	Vejen	12	60,49	0	0,00	0	2,85	63,34	315,4	30,2	6,1	GB med tægt	514787	6148349	
Gamst	Landsby	Andst	Andst	Vejen	11	69,30	0	0,00	0	0,45	69,75	365,8	29,9	5,7	GB med tægt	512836	6149208	
Glibstrup	Landsby	Andst	Andst	Vejen	5	16,68	0	0,00	0	0,05	16,73	71,5	21,3	5,0	GB med tægt	514747	6150381	
Roved	Landsby	Andst	Andst	Vejen	5	19,67	2	0,89	2	0,30	20,86	90,1	20,2	4,7	GB med tægt	513236	6146334	
Lille Andst	Landsby	Andst	Andst	Vejen	5	22,32	1	0,22	0	2,20	24,74	133,3	30,1	5,6	GB med tægt	513091	6145031	

Navn	Type	Sogn	Herred	Kommune	Gårde	Gårde htk.	Huse m. jord	Huse htk.	Huse u. jord	Andet htk.	Htk. i alt	Dyrket areal	Ager (%)	Htk./ km2	Dyrknings-system	X-koor.	Y-koor.	Note
Andst Sogn	Sogn		Andst		48	227,98	5	1,45	3	6,20	235,63	1157,5	25,9	5,3				
Vamdrup	Landsby	Vamdrup	Andst	Kolding	12	73,35	10	0,95	0	0,53	74,83	291,9	31,6	8,1	GB med tægt	516698	6143080	
Øster Vamdrup	Landsby	Vamdrup	Andst	Kolding	10	46,26	6	2,01	0	0,41	48,68	209,6	31,4	7,3	GB med tægt	519225	6141538	
Bønstrup og Søgårde	Landsby	Vamdrup	Andst	Kolding	6	30,23	1	0,09	0	0,00	30,32	111,4	17,7	4,8	GB med tægt	518807	6143430	
Hafdrup	Dobbeltdg.	Vamdrup	Andst	Kolding	2	9,92	0	0,00	0	0,00	9,92	58,0	16,2	2,8	Område (GB)	514694	6143570	
Horskær	Gård	Vamdrup	Andst	Kolding	1	9,52	0	0,00	0	0,00	9,52	41,6	11,7	2,7	Område (GB)	515084	6145102	
Knorborg	Gård	Vamdrup	Andst	Kolding	1	1,29	0	0,00	0	0,00	1,29	3,5	1,0	0,4	Område (GB)	514989	6143299	
Vamdrup Sogn	Sogn		Andst		32	170,57	17	3,05	0	0,94	174,56	716,1	15,6	3,8				
Skanderup	Landsby	Skanderup	Andst	Kolding	17	93,74	3	1,20	0	0,00	94,94	302,8	20,1	6,3	GB med tægt	521371	6146588	
Gelballe	Landsby	Skanderup	Andst	Kolding	12	52,65	0	0,00	0	0,00	52,65	179,9	15,2	4,5	GB med tægt	522398	6149029	
Lunderskov	Landsby	Skanderup	Andst	Kolding	6	31,81	2	0,74	1	0,00	32,55	171,4	14,5	2,8	GB med tægt	519366	6148618	
Nagbøl og Dollerup	Landsby	Skanderup	Andst	Kolding	9	56,79	2	0,72	0	1,64	59,15	249,7	20,7	4,9	GB med tægt	518369	6146894	
Skanderup Sogn	Sogn		Andst		44	234,99	7	2,66	1	1,64	239,29	903,9	23,2	6,1				
Veerst	Landsby	Veerst	Andst	Vejen	9	40,99	2	0,40	0	1,45	42,84	213,3	10,4	2,1	GB med tægt	515348	6157337	
Husted	Gård	Veerst	Andst	Vejen	1	5,45	0	0,00	0	0,00	5,45	36,4	8,2	1,2	Område (GB)	515934	6158712	
Tersbøl	Gård	Veerst	Andst	Vejen	1	2,80	0	0,00	0	0,00	2,80	13,0	2,9	0,6	Område (GB)	516625	6158368	
Veerst Sogn	Sogn		Andst		11	49,24	2	0,40	0	1,45	51,09	262,7	10,6	2,1				
Hjarup	Landsby	Hjarup	Andst	Kolding	17	92,52	0	0,00	0	1,54	94,06	292,6	21,8	7,0	GB med tægt	522814	6144431	
Hjarup Sogn	Sogn		Andst		17	92,52	0	0,00	0	1,54	94,06	292,6	21,8	7,0				
Lille Gesten	Landsby	Gesten	Andst	Vejen	13	52,50	6	1,55	0	0,00	54,05	229,0	13,8	3,3	GB med tægt	512102	6153279	
Revsing	Landsby	Gesten	Andst	Vejen	7	14,91	0	0,00	0	0,00	14,91	97,4	14,2	2,2	GB med tægt	511292	6151401	
Ravnholt	Landsby	Gesten	Andst	Vejen	3	10,94	0	0,00	0	0,00	10,94	57,5	13,2	2,5	GB med tægt	514491	6156046	
Møgelgesten	Landsby	Gesten	Andst	Vejen	5	24,67	4	0,74	0	1,03	26,44	130,8	12,3	2,5	GB med tægt	513515	6153588	
Røjgård	Gård	Gesten	Andst	Vejen	1	7,67	0	0,00	0	0,00	7,67	30,1	7,1	1,8	Område (GB)	516168	6154268	
Gesten Sogn	Sogn		Andst		29	110,69	10	2,29	0	1,03	114,01	544,8	12,8	2,7				
Bække	Landsby	Bække	Andst	Vejen	10	49,76	0	0,00	0	0,75	50,51	270,6	13,9	2,6	GB med tægt	508799	6158330	
Kragelund	Landsby	Bække	Andst	Vejen	6	22,10	0	0,00	0	0,00	22,10	175,5	13,7	1,7	GB med tægt	510717	6159118	
Asbo	Landsby	Bække	Andst	Vejen	9	27,96	1	0,01	0	0,00	27,97	106,7	11,6	3,0	GB med tægt	507189	6156397	
Skødegård	Gård	Bække	Andst	Vejen	1	6,36	0	0,00	0	0,00	6,36	32,6	6,8	1,3	Område (GB)	509388	6162247	
Bække Sogn	Sogn		Andst		26	106,18	1	0,01	0	0,75	106,94	585,4	12,6	2,3				
Lejrskov	Landsby	Lejrskov	Andst	Kolding	11	67,67	1	0,04	0	2,64	70,35	310,9	25,5	5,8	GB med tægt	520382	6151974	
Hvolbølgård	Gård	Lejrskov	Andst	Kolding	1	5,66	0	0,00	0	0,00	5,66	22,7	1,9	0,5	Område (GB)	521489	6150674	
Asbøl	Gård	Lejrskov	Andst	Kolding	1	10,75	0	0,00	0	0,00	10,75	48,2	4,0	0,9	Område (GB)	522039	6152087	
Højrup	Landsby	Lejrskov	Andst	Kolding	9	45,89	1	0,28	0	0,84	47,01	192,7	56,5	13,8	GB med tægt	523197	6152385	
Egholt	Landsby	Lejrskov	Andst	Kolding	8	36,43	1	0,07	0	0,41	36,91	158,9	19,5	4,5	GB med tægt	517851	6153840	
Ferup	Landsby	Lejrskov	Andst	Kolding	11	62,79	0	0,00	0	1,35	64,14	216,2	24,8	7,4	2V (4/4)	523982	6153959	

Navn	Type	Sogn	Herred	Kommune	Gårde	Gårde htk.	Huse m. jord	Huse htk.	Huse u. jord	Andet htk.	Htk. i alt	Dyrket areal	Ager (%)	Htk./ km2	Dyrknings-system	X-koor.	Y-koor.	Note
Uhre	Landsby	Lejrskov	Andst	Kolding	4	23,76	1	0,86	0	0,00	24,62	103,5	29,4	7,0	GB med tægt	520459	6153997	
Hundsholt	Gård	Lejrskov	Andst	Kolding	1	3,99	0	0,00	0	0,00	3,99	15,6	1,9	0,5	Område (GB)	517699	6156017	
Agersbøl	Gård	Lejrskov	Andst	Kolding	1	4,60	0	0,00	0	0,00	4,60	20,0	2,5	0,6	Område (GB)	518681	6153755	
Vrå	Landsby	Lejrskov	Andst	Kolding	9	29,92	1	0,11	0	0,12	30,15	135,0	37,4	8,4	GB med tægt	521836	6153619	
Lejrskov Sogn	Sogn		Andst		56	291,46	5	1,36	0	5,36	298,18	1223,8	30,9	7,5				
Andst Herred	Herred				314	1504,02	55	13,78	5	34,85	1552,65	6395,3	20,5	5,0				
Hauge	Gård	Tistrup	Øster Horne	Varde	1	3,75	0	0,00	0	0,00	3,75	12,7	1,3	0,4	Område (GB)	476655	6177774	
Krarup	Landsby	Tistrup	Øster Horne	Varde	3	30,41	0	0,00	0	0,20	30,61	118,3	20,7	5,4	GB med tægt	478385	6174311	
Snorup	Landsby	Tistrup	Øster Horne	Varde	5	17,05	0	0,00	0	0,00	17,05	61,2	17,0	4,7	GB med tægt	473038	6174422	
Tistrup	Landsby	Tistrup	Øster Horne	Varde	9	14,49	14	6,44	0	0,00	20,93	101,6	20,3	4,2	GB med tægt	475519	6175405	
Store Tønding	Gård	Tistrup	Øster Horne	Varde	1	5,97	0	0,00	0	0,00	5,97	24,5	12,7	3,1	Område (GB)	476949	6175353	
Uhre	Gård	Tistrup	Øster Horne	Varde	1	4,63	0	0,00	0	0,00	4,63	13,4	1,4	0,5	Område (GB)	477003	6176922	
Gejlgård	Gård	Tistrup	Øster Horne	Varde	1	1,21	0	0,00	0	0,00	1,21	6,6	0,7	0,1	Område (GB)	475154	6176582	
Lille Tønding	Gård	Tistrup	Øster Horne	Varde	1	2,78	0	0,00	0	0,00	2,78	11,2	5,8	1,4	Område (GB)	477222	6175501	
Krasborg	Hus(e)	Tistrup	Øster Horne	Varde	0	0,00	2	1,66	0	0,00	1,66	8,2	0,8	0,2	Område (GB)	474640	6176427	
Galtho	Gård	Tistrup	Øster Horne	Varde	1	9,44	0	0,00	0	0,00	9,44	26,5	5,5	1,9	Område (GB)	477879	6177816	
Hesselho	Gård	Tistrup	Øster Horne	Varde	1	11,91	0	0,00	0	0,00	11,91	39,0	11,6	3,5	Område (GB)	476249	6179362	
Letbækmølle	Gård	Tistrup	Øster Horne	Varde	1	1,38	0	0,00	0	0,00	1,38	5,6	13,6	3,4	Område (GB)	477704	6173311	
Assenbækmølle	Gård	Tistrup	Øster Horne	Varde	1	1,06	0	0,00	0	0,00	1,06	4,8	10,3	2,3	Område (GB)	476872	6173120	
Feldmark	Gård	Tistrup	Øster Horne	Varde	1	1,16	0	0,00	0	0,00	1,16	3,9	2,0	0,6	Område (GB)	477665	6175151	
Bredho	Gård	Tistrup	Øster Horne	Varde	1	4,23	0	0,00	0	0,00	4,23	13,2	1,3	0,4	Område (GB)	478429	6176509	
Agerkrog	Gård	Tistrup	Øster Horne	Varde	1	10,89	0	0,00	0	0,00	10,89	43,6	17,8	4,4	Område (GB)	474681	6175233	
Gødsvang	Landsby	Tistrup	Øster Horne	Varde	4	11,10	0	0,00	0	0,04	11,14	38,4	3,9	1,1	GB med tægt	474675	6178732	
Hetofte	Gård	Tistrup	Øster Horne	Varde	1	3,20	0	0,00	0	0,00	3,20	12,0	1,2	0,3	Område (GB)	475899	6176584	
Løvborg	Gård	Tistrup	Øster Horne	Varde	1	1,01	0	0,00	0	0,00	1,01	3,4	1,8	0,5	Område (GB)	477732	6175829	
Tistrup Sogn	Sogn		Øster Horne		35	135,67	16	8,10	0	0,24	144,01	548,1	13,7	3,6				
Hulvig	Landsby	Hodde	Øster Horne	Varde	4	13,40	0	0,00	0	0,21	13,61	43,0	14,3	4,5	GB med tægt	475973	6172220	
Hoddeskov	Landsby	Hodde	Øster Horne	Varde	3	13,13	1	0,21	0	0,00	13,34	53,5	10,3	2,6	GB med tægt	480818	6174261	
Hesselgård	Gård	Hodde	Øster Horne	Varde	1	15,95	0	0,00	0	0,00	15,95	61,8	13,4	3,5	Område (GB)	479260	6172292	
Hodde	Landsby	Hodde	Øster Horne	Varde	5	34,61	0	0,00	0	1,29	35,90	124,8	10,0	2,9	GB med tægt	477827	6172426	
Hodde Sogn	Sogn		Øster Horne		13	77,09	1	0,21	0	1,50	78,80	283,0	11,2	3,1				
Sig	Landsby	Thorstrup	Øster Horne	Varde	9	47,13	4	2,26	0	0,00	49,39	165,9	27,4	8,2	GB med tægt	473047	6168784	
Linding Mølle	Gård	Thorstrup	Øster Horne	Varde	1	2,84	0	0,00	0	0,00	2,84	8,9	1,8	0,6	Område (GB)	471147	6173936	
Yderik	Landsby	Thorstrup	Øster Horne	Varde	4	17,87	2	1,78	0	0,00	19,65	68,5	26,8	7,7	GB med tægt	473037	6172147	
Lindinggård	Gård	Thorstrup	Øster Horne	Varde	1	4,22	0	0,00	0	0,00	4,22	17,3	3,4	0,8	Område (GB)	471925	6173627	
Folager	Gård	Thorstrup	Øster Horne	Varde	1	1,20	0	0,00	0	0,00	1,20	4,5	0,9	0,2	Område (GB)	471276	6173566	

Tabel 1

Navn	Type	Sogn	Herred	Kommune	Gårde	Gårde htk.	Huse m. jord	Huse htk.	Huse u. jord	Andet htk.	Htk. i alt	Dyrket areal	Ager (%)	Htk./ km2	Dyrknings-system	X-koor.	Y-koor.	Note
Stokbæk	Gård	Thorstrup	Øster Horne	Varde	1	2,04	0	0,00	0	0,00	2,04	8,7	1,7	0,4	Område (GB)	470687	6173708	
Vartov	Gård	Thorstrup	Øster Horne	Varde	1	1,63	0	0,00	0	0,00	1,63	6,3	2,8	0,7	Område (GB)	473269	6170424	1
Skindtofte	Gård	Thorstrup	Øster Horne	Varde	1	1,08	2	0,16	0	0,00	1,24	4,1	1,9	0,6	Område (GB)	473269	6170424	1
Kragelund	Hus(e)	Thorstrup	Øster Horne	Varde	0	0,00	1	0,53	0	0,00	0,53	6,6	3,0	0,2	Område (GB)	473333	6170407	1
Olling	Landsby	Thorstrup	Øster Horne	Varde	3	5,51	0	0,00	0	0,00	5,51	22,7	4,5	1,1	GB med tægt	473083	6173116	
Ovnbøl	Landsby	Thorstrup	Øster Horne	Varde	4	18,94	1	0,82	0	0,00	19,76	60,4	15,7	5,1	GB med tægt	471588	6171832	
Tange	Dobbeltgd.	Thorstrup	Øster Horne	Varde	2	6,56	1	0,92	0	0,00	7,48	28,0	11,7	3,1	Område (GB)	471872	6167815	
Tastrup	Dobbeltgd.	Thorstrup	Øster Horne	Varde	2	10,39	0	0,00	0	0,00	10,39	29,3	17,6	6,2	Område (GB)	472644	6168428	
Nørholm	Hovedgård	Thorstrup	Øster Horne	Varde	1	34,81	0	0,00	0	0,00	34,81	105,7	12,8	4,2	Område (GB)	474885	6171183	
Møllen	Gård	Thorstrup	Øster Horne	Varde	1	2,79	0	0,00	0	0,59	3,38	10,7	1,3	0,4	Område (GB)	475087	6170998	1
Thorstrup Sogn	Sogn		Øster Horne		32	157,01	11	6,47	0	0,59	164,07	547,8	17,1	5,1				
Dejgård	Gård	Horne	Øster Horne	Varde	1	6,59	0	0,00	0	0,00	6,59	28,1	19,8	4,6	Område (GB)	471888	6177371	
Moegård	Gård	Horne	Øster Horne	Varde	1	4,64	0	0,00	0	0,00	4,64	20,5	26,6	6,0	Område (GB)	471234	6176024	
Lervad	Gård	Horne	Øster Horne	Varde	1	8,94	0	0,00	0	0,00	8,94	40,9	18,6	4,1	Område (GB)	473147	6177394	
Asp	Gård	Horne	Øster Horne	Varde	1	7,04	0	0,00	0	0,00	7,04	37,2	18,1	3,4	Område (GB)	472258	6178047	
Bjaldrup	Dobbeltgd.	Horne	Øster Horne	Varde	2	10,01	0	0,00	0	0,00	10,01	46,4	16,0	3,5	Område (GB)	473358	6179734	
Bovnum	Landsby	Horne	Øster Horne	Varde	5	13,55	0	0,00	0	0,00	13,55	54,6	15,3	3,8	GB med tægt	472792	6178883	
Kirkevad	Gård	Horne	Øster Horne	Varde	1	1,13	0	0,00	0	0,00	1,13	5,1	0,4	0,1	Område (GB)	470295	6175010	
Bjerremose	Landsby	Horne	Øster Horne	Varde	3	16,96	0	0,00	0	0,00	16,96	60,1	15,1	4,3	GB med tægt	472051	6176541	
Hindsig	Dobbeltgd.	Horne	Øster Horne	Varde	2	9,37	0	0,00	0	0,00	9,37	37,6	3,2	0,8	Område (GB)	469160	6175603	
Transbøl	Landsby	Horne	Øster Horne	Varde	5	8,90	0	0,00	0	0,00	8,90	49,1	25,8	4,7	GB med tægt	470194	6176323	
Stavskær	Gård	Horne	Øster Horne	Varde	1	2,15	0	0,00	0	0,00	2,15	7,2	0,6	0,2	Område (GB)	467381	6173446	
Fruerlund	Dobbeltgd.	Horne	Øster Horne	Varde	2	2,18	2	1,27	0	0,00	3,45	15,3	1,3	0,3	Område (GB)	469810	6174998	
Gunderup	Landsby	Horne	Øster Horne	Varde	3	6,64	0	0,00	0	0,00	6,64	36,5	13,3	2,4	GB med tægt	468928	6176903	
Stundsigt	Landsby	Horne	Øster Horne	Varde	6	11,62	3	0,81	0	0,00	12,43	69,3	5,9	1,1	GB med tægt	470050	6173858	
Hornelund	Landsby	Horne	Øster Horne	Varde	3	13,06	1	0,18	0	0,00	13,24	62,6	15,5	3,3	GB med tægt	471422	6175212	
Malle	Landsby	Horne	Øster Horne	Varde	5	23,49	0	0,00	0	0,00	23,49	94,8	12,6	3,1	GB med tægt	470539	6180180	
Rotbøl	Dobbeltgd.	Horne	Øster Horne	Varde	2	8,19	0	0,00	0	0,72	8,91	32,6	8,1	2,2	Område (GB)	471818	6174706	
Horne Sogn	Sogn		Øster Horne		44	154,46	6	2,26	0	0,72	157,44	697,9	15,5	3,5				
Stenderup	Landsby	Ansager	Øster Horne	Billund	7	32,76	0	0,00	0	0,00	32,76	111,9	3,6	1,0	GB med tægt	489752	6172227	
Skovlund	Dobbeltgd.	Ansager	Øster Horne	Varde	2	13,15	0	0,00	0	0,56	13,71	44,9	6,6	2,0	GB med tægt	481988	6176179	
Krongård	Gård	Ansager	Øster Horne	Varde	1	3,44	1	0,28	0	0,00	3,72	12,9	1,9	0,5	Område (GB)	481846	6176486	
Ålling	Dobbeltgd.	Ansager	Øster Horne	Varde	2	20,46	0	0,00	0	0,21	20,67	71,0	7,3	2,1	GB med tægt	483985	6176383	
Kirkebæk	Gård	Ansager	Øster Horne	Varde	1	1,14	0	0,00	0	0,00	1,14	9,5	0,4	0,1	Område (GB)	486685	6175904	2
Mølbygård	Gård	Ansager	Øster Horne	Varde	1	6,95	0	0,00	0	0,00	6,95	21,1	1,0	0,3	Område (GB)	482730	6175493	
Krogager	Gård	Ansager	Øster Horne	Billund	1	3,91	0	0,00	0	0,00	3,91	12,1	0,4	0,1	Område (GB)	490554	6172381	

Navn	Type	Sogn	Herred	Kommune	Gårde	Gårde htk.	Huse m. jord	Huse htk.	Huse u. jord	Andet htk.	Htk. i alt	Dyrket areal	Ager (%)	Htk./ km2	Dyrknings-system	X-koor.	Y-koor.	Note
Kvie	Landsby	Ansager	Øster Horne	Varde	5	33,63	2	0,51	0	0,13	34,27	111,4	5,2	1,6	GB med tægt	485990	6173880	
Lillelund	Gård	Ansager	Øster Horne	Varde	1	1,42	0	0,00	0	0,00	1,42	7,0	1,0	0,2	Område (GB)	481985	6177112	
Lyndsgårde	Dobbeltgd.	Ansager	Øster Horne	Varde	2	16,02	0	0,00	0	0,00	16,02	55,7	8,9	2,5	Område (GB)	482616	6176797	
Udegård	Gård	Ansager	Øster Horne	Varde	1	5,83	0	0,00	0	0,00	5,83	22,1	1,0	0,3	Område (GB)	484520	6176060	
Mølgård	Gård	Ansager	Øster Horne	Billund	1	2,26	0	0,00	0	0,00	2,26	9,8	0,3	0,1	Område (GB)	487967	6172202	
Ansager	Landsby	Ansager	Øster Horne	Varde	7	34,09	2	1,11	0	0,00	35,20	108,3	6,0	1,9	GB med tægt	484410	6173263	
Lærkeholt	Dobbeltgd.	Ansager	Øster Horne	Varde	2	11,87	1	0,33	0	0,54	12,74	38,8	7,5	2,5	Område (GB)	480848	6176794	
Ansager Sogn	Sogn		Øster Horne		34	186,93	6	2,23	0	1,44	190,60	636,3	6,4	1,9				
Egknud	Dobbeltgd.	Ølgod	Øster Horne	Varde	2	15,05	0	0,00	0	0,00	15,05	38,4	12,1	4,7	Område (GB)	476711	6183669	
Vognslund	Dobbeltgd.	Ølgod	Øster Horne	Varde	2	19,34	0	0,00	0	0,00	19,34	60,8	8,2	2,6	GB med tægt	480821	6187016	
Hejbøl	Gård	Ølgod	Øster Horne	Varde	1	7,43	0	0,00	0	0,00	7,43	28,1	3,7	1,0	Område (GB)	482499	6184557	
Præstegården	Gård	Ølgod	Øster Horne	Varde	1	14,64	0	0,00	0	0,00	14,64	44,3	20,0	6,6	Område (GB)	475438	6183816	
Vestkær	Dobbeltgd.	Ølgod	Øster Horne	Varde	2	21,12	0	0,00	0	0,00	21,12	71,8	15,6	4,6	Område (GB)	474489	6182355	
Ølgod	Landsby	Ølgod	Øster Horne	Varde	5	21,81	2	1,78	0	0,00	23,59	100,1	19,4	4,6	GB med tægt	475577	6184874	
Bjerggårde	Dobbeltgd.	Ølgod	Øster Horne	Varde	2	2,38	1	0,73	0	0,00	3,11	14,1	1,1	0,2	Område (GB)	479709	6180737	
Hjedding	Landsby	Ølgod	Øster Horne	Varde	4	15,28	0	0,00	0	0,00	15,28	43,0	11,2	4,0	GB med tægt	475762	6182635	
Bøllund	Landsby	Ølgod	Øster Horne	Varde	3	7,02	0	0,00	0	0,00	7,02	36,6	19,0	3,6	GB med tægt	474049	6184704	
Agersnap	Landsby	Ølgod	Øster Horne	Varde	4	25,17	0	0,00	0	0,22	25,39	63,0	4,0	1,6	GB med tægt	479045	6183710	
Medum	Gård	Ølgod	Øster Horne	Varde	1	8,30	0	0,00	0	0,00	8,30	19,9	1,3	0,5	Område (GB)	479398	6183448	
Bejsnap	Gård	Ølgod	Øster Horne	Varde	1	6,82	0	0,00	0	0,00	6,82	16,1	1,0	0,4	Område (GB)	478928	6182866	
Øster List	Gård	Ølgod	Øster Horne	Varde	1	6,19	0	0,00	0	0,06	6,25	17,2	1,1	0,4	Område (GB)	478581	6182953	
Vester List	Gård	Ølgod	Øster Horne	Varde	1	5,13	2	1,36	0	0,00	6,49	19,4	1,2	0,4	Område (GB)	478396	6183025	
Foersumhogård	Hovedgård	Ølgod	Øster Horne	Varde	1	10,49	0	0,00	0	0,00	10,49	25,9	4,8	1,9	Område (GB)	476169	6187208	
Grønfelt	Gård	Ølgod	Øster Horne	Varde	1	4,40	0	0,00	0	0,00	4,40	14,0	9,2	2,9	Område (GB)	480015	6185726	
Havlund	Gård	Ølgod	Øster Horne	Varde	1	7,95	0	0,00	0	0,00	7,95	23,4	10,4	3,6	Område (GB)	474627	6187265	
Mejlvang	Gård	Ølgod	Øster Horne	Varde	1	8,58	0	0,00	0	0,00	8,58	44,4	30,6	5,9	Område (GB)	474163	6183946	
Gammelgård	Gård	Ølgod	Øster Horne	Varde	1	7,54	0	0,00	0	0,00	7,54	24,7	17,7	5,4	Område (GB)	475217	6181202	
Hungerbjerg	Gård	Ølgod	Øster Horne	Varde	1	2,83	0	0,00	0	0,00	2,83	9,2	0,7	0,2	Område (GB)	479109	6179544	
Små Næring	Gård	Ølgod	Øster Horne	Varde	1	2,66	0	0,00	0	0,00	2,66	9,2	2,4	0,7	Område (GB)	477944	6185674	1
Lindbjerg	Hovedgård	Ølgod	Øster Horne	Varde	1	45,09	0	0,00	0	0,00	45,09	97,8	7,3	3,4	Område (GB)	478694	6181473	
Skærbæk Mølle	Hus(e)	Ølgod	Øster Horne	Varde	0	0,00	1	0,83	0	0,00	0,83	3,9	0,5	0,1	Område (GB)	473656	6186295	
Hjullund	Gård	Ølgod	Øster Horne	Varde	1	7,48	0	0,00	0	0,00	7,48	30,3	8,0	2,0	Område (GB)	478595	6185512	2
Vallund	Dobbeltgd.	Ølgod	Øster Horne	Varde	2	14,00	0	0,00	0	0,00	14,00	54,5	6,9	1,8	Område (GB)	473055	6187622	
Østbæk	Landsby	Ølgod	Øster Horne	Varde	7	13,51	0	0,00	0	0,00	13,51	42,8	15,1	4,8	GB u. tægt	476894	6185000	
Harkes	Gård	Ølgod	Øster Horne	Varde	1	7,26	0	0,00	0	0,44	7,70	27,1	7,2	2,0	Område (GB)	478287	6184942	
Ølgod Sogn	Sogn		Øster Horne		49	307,47	6	4,70	0	0,72	312,89	979,8	10,7	3,4				

Navn	Type	Sogn	Herred	Kommune	Gårde	Gårde htk.	Huse m. jord	Huse htk.	Huse u. jord	Andet htk.	Htk. i alt	Dyrket areal	Ager (%)	Htk./ km2	Dyrknings-system	X-koor.	Y-koor.	Note
Øster Horne Herred	Herred				207	1018,63	46	23,97	0	5,21	1047,81	3693,0	10,4	3,0				
Tarm	Landsby	Egvad	Nørre Horne	Ringkøbing-Skj.	30	98,73	9	3,73	1	0,00	102,46	370,0	14,7	4,1	GB med tægt	470068	6195896	
Foersum	Landsby	Egvad	Nørre Horne	Ringkøbing-Skj.	21	50,45	2	1,03	0	0,00	51,48	167,9	15,4	4,7	GB med tægt	471102	6190300	
Bisgård	Gård	Egvad	Nørre Horne	Ringkøbing-Skj.	1	13,82	0	0,00	0	0,00	13,82	49,9	2,0	0,5	Område (GB)	470815	6194082	
Mølgård	Gård	Egvad	Nørre Horne	Ringkøbing-Skj.	1	4,22	0	0,00	0	0,00	4,22	17,4	1,6	0,4	Område (GB)	470956	6189624	
Gredsølgård	Gård	Egvad	Nørre Horne	Ringkøbing-Skj.	1	3,33	0	0,00	0	0,00	3,33	16,8	0,7	0,1	Område (GB)	469007	6192036	
Brosølgård	Gård	Egvad	Nørre Horne	Ringkøbing-Skj.	1	4,28	0	0,00	0	0,00	4,28	20,6	5,3	1,1	Område (GB)	468485	6189684	
Anneksgård	Gård	Egvad	Nørre Horne	Ringkøbing-Skj.	1	6,34	0	0,00	0	2,50	8,84	32,5	1,3	0,4	Område (GB)	470516	6193190	1
Egvad Sogn	Sogn		Nørre Horne		56	181,17	11	4,76	1	2,50	188,43	675,1	16,9	4,7				
Gyris	Gård	Ådum	Nørre Horne	Ringkøbing-Skj.	1	5,69	0	0,00	0	0,00	5,69	17,4	6,5	2,1	Område (GB)	473124	6193149	
Strømmesbøl	Dobbeltgd.	Ådum	Nørre Horne	Ringkøbing-Skj.	2	7,08	0	0,00	0	0,00	7,08	25,7	9,6	2,6	Område (GB)	471653	6193830	
Skodsvad	Gård	Ådum	Nørre Horne	Ringkøbing-Skj.	1	2,63	0	0,00	0	0,00	2,63	10,5	3,9	1,0	Område (GB)	472642	6193026	
Puglund	Gård	Ådum	Nørre Horne	Ringkøbing-Skj.	1	2,07	0	0,00	0	0,00	2,07	9,8	2,7	0,6	Område (GB)	474023	6190266	
Nederby	Dobbeltgd.	Ådum	Nørre Horne	Ringkøbing-Skj.	2	9,79	0	0,00	0	0,00	9,79	42,0	16,1	3,8	Område (GB)	473608	6192344	
Odderup	Landsby	Ådum	Nørre Horne	Ringkøbing-Skj.	3	17,27	0	0,00	0	0,00	17,27	79,8	7,0	1,5	GB med tægt	476224	6190968	
Vittarp	Gård	Ådum	Nørre Horne	Ringkøbing-Skj.	1	8,52	0	0,00	0	0,00	8,52	49,5	11,8	2,0	Område (GB)	474921	6190634	
Sejrup	Gård	Ådum	Nørre Horne	Ringkøbing-Skj.	1	7,08	0	0,00	0	0,00	7,08	26,9	1,6	0,4	Område (GB)	475260	6196209	
Blinkbjerg	Hus(e)	Ådum	Nørre Horne	Ringkøbing-Skj.	0	0,00	1	0,67	0	0,00	0,67	3,5	0,2	0,0	Område (GB)	475574	6194743	
Bindesbøl	Gård	Ådum	Nørre Horne	Ringkøbing-Skj.	1	10,07	0	0,00	0	0,00	10,07	40,4	2,4	0,6	Område (GB)	474979	6192779	
Tanholm	Hus(e)	Ådum	Nørre Horne	Ringkøbing-Skj.	0	0,00	1	0,38	0	0,00	0,38	2,6	0,2	0,0	Område (GB)	475480	6194189	
Kirkeby	Dobbeltgd.	Ådum	Nørre Horne	Ringkøbing-Skj.	2	3,69	1	0,19	0	0,20	4,08	15,2	5,9	1,6	Område (GB)	474717	6192113	
Hedegård	Gård	Ådum	Nørre Horne	Ringkøbing-Skj.	1	2,18	0	0,00	0	0,00	2,18	7,3	3,9	1,2	Område (GB)	473532	6190989	
Skodsbøl	Gård	Ådum	Nørre Horne	Ringkøbing-Skj.	1	5,35	0	0,00	0	0,00	5,35	16,6	8,8	2,8	Område (GB)	473287	6190409	
Tøstrup	Gård	Ådum	Nørre Horne	Ringkøbing-Skj.	1	8,39	0	0,00	0	0,00	8,39	35,1	9,7	2,3	Område (GB)	474132	6188750	
Lille Vinding	Gård	Ådum	Nørre Horne	Ringkøbing-Skj.	1	2,93	0	0,00	0	0,00	2,93	12,3	3,7	0,9	Område (GB)	478542	6192185	
Bjølbo	Gård	Ådum	Nørre Horne	Ringkøbing-Skj.	1	6,38	0	0,00	0	0,00	6,38	19,5	1,1	0,4	Område (GB)	476327	6193327	
Bundsgård	Gård	Ådum	Nørre Horne	Ringkøbing-Skj.	1	7,27	0	0,00	0	0,00	7,27	34,9	2,1	0,4	Område (GB)	476964	6193296	
Rabæk	Gård	Ådum	Nørre Horne	Ringkøbing-Skj.	1	12,83	0	0,00	0	0,00	12,83	66,9	3,9	0,8	Område (GB)	476043	6195978	
Gundesbøl	Landsby	Ådum	Nørre Horne	Ringkøbing-Skj.	3	11,92	0	0,00	0	0,00	11,92	56,8	6,9	1,4	GB med tægt	478476	6192659	
Rosendal	Gård	Ådum	Nørre Horne	Ringkøbing-Skj.	1	5,32	0	0,00	0	0,00	5,32	24,3	7,3	1,6	Område (GB)	477414	6192842	
Præstbro	Gård	Ådum	Nørre Horne	Ringkøbing-Skj.	1	4,24	0	0,00	0	0,00	4,24	15,6	0,9	0,2	Område (GB)	475857	6194780	
Gråhede	Dobbeltgd.	Ådum	Nørre Horne	Ringkøbing-Skj.	2	12,34	0	0,00	0	0,00	12,34	47,0	15,8	4,2	Område (GB)	472187	6191897	
Lundsby	Landsby	Ådum	Nørre Horne	Ringkøbing-Skj.	3	5,25	1	0,53	0	0,00	5,78	23,1	11,9	3,0	GB med tægt	473915	6193068	
Stovstrup	Landsby	Ådum	Nørre Horne	Ringkøbing-Skj.	5	28,60	0	0,00	0	0,23	28,83	104,6	13,8	3,8	GB med tægt	474554	6197197	
Ådum Sogn	Sogn		Nørre Horne		37	186,89	4	1,77	0	0,43	189,09	787,5	11,7	2,8				
Påbøl	Gård	Hoven	Nørre Horne	Ringkøbing-Skj.	1	12,44	0	0,00	0	0,00	12,44	73,8	5,2	0,9	Område (GB)	484725	6186401	

Navn	Type	Sogn	Herred	Kommune	Gårde	Gårde htk.	Huse m. jord	Huse htk.	Huse u. jord	Andet htk.	Htk. i alt	Dyrket areal	Ager (%)	Htk./ km2	Dyrknings-system	X-koor.	Y-koor.	Note
Anneksgården	Gård	Hoven	Nørre Horne	Ringkøbing-Skj.	1	2,28	0	0,00	0	0,00	2,28	14,3	11,4	1,8	Område (GB)	484801	6188610	
Hoven Mølle	Gård	Hoven	Nørre Horne	Ringkøbing-Skj.	1	2,23	0	0,00	0	0,00	2,23	11,5	2,2	0,4	Område (GB)	484678	6189438	
Kirkegård	Gård	Hoven	Nørre Horne	Ringkøbing-Skj.	1	2,29	0	0,00	0	0,00	2,29	12,5	4,9	0,9	Område (GB)	485023	6189456	
Sønder Grene	Landsby	Hoven	Nørre Horne	Ringkøbing-Skj.	3	4,42	2	1,59	0	0,00	6,01	44,3	8,6	1,2	GB med tægt	483952	6190278	
Nørre Grene	Landsby	Hoven	Nørre Horne	Ringkøbing-Skj.	3	6,03	1	0,76	0	0,00	6,79	56,4	28,1	3,4	GB med tægt	484471	6190520	
Ørbæk	Dobbeltgd.	Hoven	Nørre Horne	Ringkøbing-Skj.	2	18,66	0	0,00	0	0,00	18,66	108,9	5,9	1,0	Område (GB)	487183	6190254	
Dyrvig	Gård	Hoven	Nørre Horne	Ringkøbing-Skj.	1	8,81	0	0,00	0	0,00	8,81	58,7	5,3	0,8	Område (GB)	483839	6191915	
Hulmose	Gård	Hoven	Nørre Horne	Ringkøbing-Skj.	1	6,45	0	0,00	0	0,00	6,45	38,0	7,2	1,2	Område (GB)	483799	6192869	
Okslund	Landsby	Hoven	Nørre Horne	Ringkøbing-Skj.	5	5,58	0	0,00	0	0,00	5,58	34,1	9,9	1,6	GB med tægt	482077	6189192	
Grimlund	Gård	Hoven	Nørre Horne	Ringkøbing-Skj.	1	6,65	0	0,00	0	0,00	6,65	34,6	7,0	1,3	Område (GB)	481998	6187386	
Barslund	Gård	Hoven	Nørre Horne	Ringkøbing-Skj.	1	4,53	0	0,00	0	0,00	4,53	27,4	7,0	1,2	Område (GB)	481874	6188589	
Lakkenborg	Hus(e)	Hoven	Nørre Horne	Ringkøbing-Skj.	0	0,00	1	0,90	0	0,00	0,90	7,5	0,4	0,0	Område (GB)	488804	6189285	
Hoven Sogn	Sogn		Nørre Horne		21	80,37	4	3,25	0	0,00	83,62	522,0	7,2	1,2				
Adsbøl	Landsby	Strellev	Nørre Horne	Varde	7	29,27	1	0,70	0	0,00	29,97	117,2	18,7	4,8	GB med tægt	471604	6182068	
Mosbøl	Landsby	Strellev	Nørre Horne	Varde	3	13,06	0	0,00	0	0,00	13,06	49,6	23,7	6,3	GB med tægt	470425	6182826	
Nørtarp	Landsby	Strellev	Nørre Horne	Varde	7	28,28	4	2,34	0	0,00	30,62	124,2	19,0	4,7	GB med tægt	471495	6183801	
Katrevæl	Landsby	Strellev	Nørre Horne	Varde	4	4,68	5	3,08	0	0,14	7,90	31,9	13,0	3,2	GB med tægt	471516	6183211	
Kærgård	Gård	Strellev	Nørre Horne	Varde	1	7,86	0	0,00	0	0,00	7,86	25,2	11,6	3,6	Område (GB)	470511	6183845	
Strellev Sogn	Sogn		Nørre Horne		22	83,15	10	6,12	0	0,14	89,41	348,0	17,8	4,6				
Sønder Vium	Landsby	Sønder Vium	Nørre Horne	Ringkøbing-Skj.	10	29,89	2	1,60	0	0,31	31,80	104,3	4,2	1,3	GB med tægt	464147	6187148	
Esbøl	Landsby	Sønder Vium	Nørre Horne	Ringkøbing-Skj.	10	33,42	2	0,50	0	0,02	33,94	110,6	4,4	1,4	GB med tægt	462817	6186507	
Vejrup	Landsby	Sønder Vium	Nørre Horne	Ringkøbing-Skj.	10	28,34	2	0,25	0	1,32	29,91	100,8	4,1	1,2	GB med tægt	461527	6185246	
Viumgård	Gård	Sønder Vium	Nørre Horne	Ringkøbing-Skj.	1	18,60	0	0,00	0	0,00	18,60	58,3	2,3	0,7	Område (GB)	461682	6185644	
Lundsmark	Gård	Sønder Vium	Nørre Horne	Ringkøbing-Skj.	1	4,91	0	0,00	0	0,00	4,91	14,9	0,6	0,2	Område (GB)	464415	6186748	
Sønder Vium Sogn	Sogn		Nørre Horne		32	115,16	6	2,35	0	1,65	119,16	388,9	15,6	4,8				
Bandsbøl	Landsby	Hemmet	Nørre Horne	Ringkøbing-Skj.	12	49,76	5	1,77	0	0,26	51,79	117,3	15,7	6,9	GB u. tægt	459042	6190477	
Toftum	Landsby	Hemmet	Nørre Horne	Ringkøbing-Skj.	3	29,66	0	0,00	0	0,63	30,29	84,9	5,9	2,1	GB u. tægt	460742	6190236	
Slottet	Gård	Hemmet	Nørre Horne	Ringkøbing-Skj.	1	2,95	0	0,00	0	0,00	2,95	8,7	0,6	0,2	Område (GB)	461094	6189096	
Pagård	Gård	Hemmet	Nørre Horne	Ringkøbing-Skj.	1	13,17	0	0,00	0	0,00	13,17	38,1	2,7	0,9	Område (GB)	461059	6190322	
Houmgård	Gård	Hemmet	Nørre Horne	Ringkøbing-Skj.	1	11,03	0	0,00	0	0,00	11,03	21,3	2,8	1,5	Område (GB)	459196	6189490	
Nordenå	Landsby	Hemmet	Nørre Horne	Ringkøbing-Skj.	5	14,34	4	1,20	0	0,00	15,54	43,2	3,0	1,1	GB u. tægt	461566	6190138	
Skuldbøl	Landsby	Hemmet	Nørre Horne	Ringkøbing-Skj.	5	21,47	0	0,00	0	0,00	21,47	57,3	18,2	6,8	GB u. tægt	459400	6192101	
Gundesbøl	Gård	Hemmet	Nørre Horne	Ringkøbing-Skj.	1	11,41	0	0,00	0	0,87	12,28	32,3	2,3	0,9	Område (GB)	462720	6189498	
Fusgård	Gård	Hemmet	Nørre Horne	Ringkøbing-Skj.	1	2,69	0	0,00	0	0,00	2,69	12,0	0,8	0,2	Område (GB)	463076	6188809	
Blæsbjerg	Gård	Hemmet	Nørre Horne	Ringkøbing-Skj.	1	2,91	0	0,00	0	0,00	2,91	14,0	1,0	0,2	Område (GB)	464403	6188613	
Østergård	Gård	Hemmet	Nørre Horne	Ringkøbing-Skj.	1	3,50	0	0,00	0	0,00	3,50	16,8	1,2	0,2	Område (GB)	463581	6188588	

Navn	Type	Sogn	Herred	Kommune	Gårde	Gårde htk.	Huse m. jord	Huse htk.	Huse u. jord	Andet htk.	Htk. i alt	Dyrket areal	Ager (%)	Htk./ km2	Dyrknings-system	X-koor.	Y-koor.	Note
Hemmet Sogn	Sogn		Nørre Horne		32	162,89	9	2,97	0	1,76	167,62	445,9	17,9	6,7				
Østergård	Hovedgård	Lyne	Nørre Horne	Ringkøbing-Skj.	1	20,38	0	0,00	0	0,00	20,38	58,0	6,6	2,3	Område (GB)	469719	6187909	
Uldbæk	Landsby	Lyne	Nørre Horne	Ringkøbing-Skj.	4	9,62	0	0,00	0	0,25	9,87	45,0	17,5	3,8	GB med tægt	468819	6183068	
Nørhede	Landsby	Lyne	Nørre Horne	Ringkøbing-Skj.	11	21,48	2	1,80	0	0,00	23,28	76,9	14,4	4,4	GB med tægt	466152	6184391	
Sønderdiger	Landsby	Lyne	Nørre Horne	Ringkøbing-Skj.	6	7,51	2	1,37	0	0,00	8,88	52,6	27,1	4,6	GB med tægt	465436	6183825	
Lyne	Landsby	Lyne	Nørre Horne	Ringkøbing-Skj.	7	14,87	8	5,80	0	0,16	20,83	115,4	14,0	2,5	GB med tægt	468196	6184243	
Glibstrup	Landsby	Lyne	Nørre Horne	Ringkøbing-Skj.	6	23,26	1	0,66	0	1,24	25,16	93,8	17,8	4,8	GB med tægt	465748	6182738	
Knude	Hus(e)	Lyne	Nørre Horne	Ringkøbing-Skj.	0	0,00	1	0,40	0	0,00	0,40	0,0	0,0	0,5	Område (GB)	470526	6185964	
Lyne Sogn	Sogn		Nørre Horne		35	97,12	14	10,03	0	1,65	108,80	441,7	13,4	3,3				
Kyving	Landsby	Lønborg	Nørre Horne	Ringkøbing-Skj.	8	40,07	3	0,93	0	0,07	41,07	140,3	24,6	7,2	Alsæd-udmark	467564	6195694	
Bøel	Landsby	Lønborg	Nørre Horne	Ringkøbing-Skj.	12	40,33	1	0,20	0	0,00	40,53	152,9	4,5	1,2	Alsæd-udmark	466628	6196024	
Vostrup	Landsby	Lønborg	Nørre Horne	Ringkøbing-Skj.	19	75,64	4	0,48	0	0,00	76,12	166,0	4,9	2,3	Alsæd-udmark	463120	6194271	
Styggård	Gård	Lønborg	Nørre Horne	Ringkøbing-Skj.	1	12,08	0	0,00	0	0,00	12,08	36,2	1,1	0,4	Område (GB)	462056	6193794	
Fjerbæk	Landsby	Lønborg	Nørre Horne	Ringkøbing-Skj.	3	8,98	0	0,00	0	0,00	8,98	25,3	0,7	0,3	GB med tægt	463099	6193241	
Lønborggård	Hovedgård	Lønborg	Nørre Horne	Ringkøbing-Skj.	1	62,58	0	0,00	0	0,00	62,58	102,5	3,0	1,9	Område (GB)	463500	6195444	
Møgelgård	Gård	Lønborg	Nørre Horne	Ringkøbing-Skj.	1	3,58	0	0,00	0	0,00	3,58	15,5	0,5	0,1	Område (GB)	459956	6192898	
Varisbøl	Gård	Lønborg	Nørre Horne	Ringkøbing-Skj.	1	6,98	0	0,00	0	0,00	6,98	28,7	2,5	0,6	Område (GB)	468231	6191825	
Lønborg	Landsby	Lønborg	Nørre Horne	Ringkøbing-Skj.	12	70,05	2	0,38	0	0,00	70,43	166,5	4,9	2,1	GB med tægt	465149	6195400	
Lavstrup	Landsby	Lønborg	Nørre Horne	Ringkøbing-Skj.	4	25,07	2	0,77	0	0,20	26,04	55,3	1,6	0,8	GB med tægt	464764	6194889	
Lønborg Sogn	Sogn		Nørre Horne		62	345,36	12	2,76	0	0,27	348,39	889,3	17,5	6,8				
Nørre Bork	Landsby	Nørre Bork	Nørre Horne	Ringkøbing-Skj.	22	94,20	9	2,81	0	2,33	99,34	189,2	13,0	6,8	GB u. tægt	456519	6188363	
Magård	Gård	Nørre Bork	Nørre Horne	Ringkøbing-Skj.	1	8,91	0	0,00	0	0,32	9,23	17,3	1,2	0,6	Område (GB)	455698	6187763	
Grubbesholm	Hovedgård	Nørre Bork	Nørre Horne	Ringkøbing-Skj.	1	52,05	0	0,00	0	0,00	52,05	72,9	5,0	3,6	Område (GB)	457872	6188238	
Nørre Bork Sogn	Sogn		Nørre Horne		24	155,16	9	2,81	0	2,65	160,62	279,4	19,2	11,0				
Sønder Bork	Landsby	Sønder Bork	Nørre Horne	Ringkøbing-Skj.	20	82,63	10	6,27	2	0,36	89,26	158,6	8,5	4,8	Alsæd-udmark	455766	6185440	
Skrumsager	Hovedgård	Sønder Bork	Nørre Horne	Ringkøbing-Skj.	1	28,68	0	0,00	0	0,00	28,68	62,2	33,1	15,3	Område (GB)	456502	6184414	
Obling	Landsby	Sønder Bork	Nørre Horne	Ringkøbing-Skj.	15	69,35	0	0,00	0	1,70	71,05	127,8	6,8	3,8	Alsæd-udmark	455967	6186999	
Sønder Bork Sogn	Sogn		Nørre Horne		36	180,66	10	6,27	2	2,06	188,99	348,6	11,1	6,0				
Nørre Horne Herred	Herred				357	1587,93	89	43,09	3	13,11	1644,13	5126,3	13,5	4,3				
Præstegård	Gård	Vorgod	Bølling	Ringkøbing-Skj.	1	8,08	0	0,00	0	0,00	8,08	33,1	1,4	0,3	Område (GB)	481763	6214749	
Juelsgård	Gård	Vorgod	Bølling	Ringkøbing-Skj.	1	2,65	0	0,00	0	0,00	2,65	8,7	0,4	0,1	Område (GB)	479569	6215201	1
Fjølstervang	Landsby	Vorgod	Bølling	Ringkøbing-Skj.	3	18,42	0	0,00	0	0,00	18,42	84,5	4,4	1,0	GB u. tægt	487823	6214213	
Vorgod	Landsby	Vorgod	Bølling	Ringkøbing-Skj.	3	19,50	0	0,00	0	0,00	19,50	113,5	4,8	0,8	GB med tægt	481810	6215648	
Barde	Landsby	Vorgod	Bølling	Ringkøbing-Skj.	7	25,82	0	0,00	0	0,00	25,82	125,7	5,3	1,1	GB med tægt	481425	6218209	
Øster Herborg	Dobbeltgd.	Vorgod	Bølling	Ringkøbing-Skj.	2	10,68	0	0,00	0	0,00	10,68	42,6	1,8	0,5	Område (GB)	476048	6214747	
Vester Herborg	Landsby	Vorgod	Bølling	Ringkøbing-Skj.	5	18,13	0	0,00	0	0,00	18,13	71,4	3,0	0,8	GB u. tægt	474069	6213253	

Navn	Type	Sogn	Herred	Kommune	Gårde	Gårde htk.	Huse m. jord	Huse htk.	Huse u. jord	Andet htk.	Htk. i alt	Dyrket areal	Ager (%)	Htk./ km2	Dyrknings-system	X-koor.	Y-koor.	Note
Vesterager	Gård	Vorgod	Bølling	Ringkøbing-Skj.	1	2,84	0	0,00	0	0,00	2,84	21,7	0,9	0,1	Område (GB)	480227	6216230	
Videbæk	Landsby	Vorgod	Bølling	Ringkøbing-Skj.	4	20,92	0	0,00	0	0,00	20,92	66,9	4,8	1,5	GB med tægt	477434	6216057	
Trøstrup	Gård	Vorgod	Bølling	Ringkøbing-Skj.	1	3,83	0	0,00	0	0,00	3,83	19,3	0,8	0,2	Område (GB)	477717	6213987	
Store Ahle	Gård	Vorgod	Bølling	Ringkøbing-Skj.	1	4,21	0	0,00	0	0,00	4,21	19,7	5,7	1,2	Område (GB)	483866	6220841	
Lille Ahle	Gård	Vorgod	Bølling	Ringkøbing-Skj.	1	3,08	0	0,00	0	0,00	3,08	13,6	4,5	1,0	Område (GB)	483692	6221415	
Kjelstrup	Gård	Vorgod	Bølling	Ringkøbing-Skj.	1	1,73	0	0,00	0	0,00	1,73	6,3	0,3	0,1	Område (GB)	474397	6212939	
Birkmosegård	Gård	Vorgod	Bølling	Ringkøbing-Skj.	1	3,48	0	0,00	0	0,00	3,48	22,1	0,9	0,1	Område (GB)	474734	6215062	
Abildtrup	Gård	Vorgod	Bølling	Ringkøbing-Skj.	1	6,98	0	0,00	0	0,00	6,98	31,8	2,8	0,6	Område (GB)	482712	6217989	
Lille Fjelsevang	Gård	Vorgod	Bølling	Ringkøbing-Skj.	1	3,71	0	0,00	0	0,75	4,46	25,2	5,5	1,0	Område (GB)	489680	6213586	
Vorgod Sogn	Sogn		Bølling		34	154,06	0	0,00	0	0,75	154,81	706,2	5,6	1,2				
Nørre Sædding	Landsby	Sædding	Bølling	Ringkøbing-Skj.	8	29,74	5	1,98	0	0,00	31,72	99,3	8,2	2,6	GB u. tægt	471545	6209158	
Sønder Sædding	Dobbeltgd.	Sædding	Bølling	Ringkøbing-Skj.	2	16,82	1	0,67	0	0,00	17,49	59,7	4,9	1,4	Område (GB)	471599	6208956	
Stensig	Dobbeltgd.	Sædding	Bølling	Ringkøbing-Skj.	2	14,36	0	0,00	0	0,00	14,36	45,9	14,7	4,6	Område (GB)	470851	6206917	
Clausager	Gård	Sædding	Bølling	Ringkøbing-Skj.	1	1,93	0	0,00	0	0,00	1,93	6,3	6,6	2,0	Område (GB)	471060	6210072	
Slumstrup	Gård	Sædding	Bølling	Ringkøbing-Skj.	1	23,48	0	0,00	0	0,00	23,48	75,8	14,8	4,6	Område (GB)	472647	6206481	
Slumstrup Møllegård	Gård	Sædding	Bølling	Ringkøbing-Skj.	1	1,00	0	0,00	0	0,00	1,00	3,3	0,6	0,2	Område (GB)	473320	6205256	
Tvevad	Hus(e)	Sædding	Bølling	Ringkøbing-Skj.	0	0,00	2	0,89	0	0,00	0,89	3,3	0,3	0,1	Område (GB)	472694	6209150	1
Sædding Sogn	Sogn		Bølling		15	87,33	8	3,54	0	0,00	90,87	293,7	13,8	4,3				
Løvstrup	Gård	Hanning	Bølling	Ringkøbing-Skj.	1	2,19	0	0,00	0	0,00	2,19	16,3	1,3	0,2	Område (GB)	467440	6210721	
Landting	Gård	Hanning	Bølling	Ringkøbing-Skj.	1	7,31	0	0,00	0	0,00	7,31	22,1	1,7	0,6	Område (GB)	468224	6209229	
Kongsholm	Gård	Hanning	Bølling	Ringkøbing-Skj.	1	13,22	0	0,00	0	0,00	13,22	49,9	33,0	8,8	Område (GB)	468547	6205766	
Rækkergård	Hovedgård	Hanning	Bølling	Ringkøbing-Skj.	1	13,42	0	0,00	0	0,00	13,42	34,4	41,4	16,2	Område (GB)	471100	6208712	
Anneksgård	Gård	Hanning	Bølling	Ringkøbing-Skj.	1	5,06	0	0,00	0	0,00	5,06	23,4	15,9	3,4	Område (GB)	469647	6208224	
Hanninggård	Gård	Hanning	Bølling	Ringkøbing-Skj.	1	4,57	0	0,00	0	0,00	4,57	17,7	12,1	3,1	Område (GB)	469863	6207911	
Hanning	Gård	Hanning	Bølling	Ringkøbing-Skj.	1	8,06	0	0,00	0	0,00	8,06	31,7	10,6	2,7	Område (GB)	468283	6207365	
Gammel Hanning	Gård	Hanning	Bølling	Ringkøbing-Skj.	1	3,53	0	0,00	0	0,00	3,53	15,7	5,2	1,2	Område (GB)	468252	6207647	
Bjerregård	Gård	Hanning	Bølling	Ringkøbing-Skj.	1	1,26	0	0,00	0	0,00	1,26	5,1	1,8	0,4	Område (GB)	467881	6209017	
Mølgård	Gård	Hanning	Bølling	Ringkøbing-Skj.	1	5,40	0	0,00	0	0,00	5,40	18,4	6,1	1,8	Område (GB)	469415	6207382	
Lervad	Gård	Hanning	Bølling	Ringkøbing-Skj.	1	3,13	0	0,00	0	0,00	3,13	10,7	3,8	1,1	Område (GB)	467991	6208391	
Gadegård	Gård	Hanning	Bølling	Ringkøbing-Skj.	1	5,03	0	0,00	0	0,00	5,03	21,2	7,6	1,8	Område (GB)	468492	6208448	
Skrebsgård	Gård	Hanning	Bølling	Ringkøbing-Skj.	1	6,38	1	0,24	0	0,00	6,62	23,0	8,2	2,4	Område (GB)	468198	6208049	
Hanning Hedegård	Gård	Hanning	Bølling	Ringkøbing-Skj.	1	9,11	0	0,00	0	0,00	9,11	28,7	11,2	3,5	Område (GB)	469304	6205279	
Tylvadgård	Gård	Hanning	Bølling	Ringkøbing-Skj.	1	7,00	0	0,00	0	0,00	7,00	27,1	2,1	0,5	Område (GB)	470705	6209728	
Tylvadhus	Gård	Hanning	Bølling	Ringkøbing-Skj.	1	1,10	0	0,00	0	0,00	1,10	4,2	0,3	0,1	Område (GB)	470706	6209720	
Pig	Gård	Hanning	Bølling	Ringkøbing-Skj.	1	1,59	0	0,00	0	0,00	1,59	6,4	0,5	0,1	Område (GB)	470694	6210420	
Vester Finderup	Dobbeltgd.	Hanning	Bølling	Ringkøbing-Skj.	2	5,78	0	0,00	0	0,00	5,78	24,2	7,8	1,9	Område (GB)	468290	6213423	

Navn	Type	Sogn	Herred	Kommune	Gårde	Gårde htk.	Huse m. jord	Huse htk.	Huse u. jord	Andet htk.	Htk. i alt	Dyrket areal	Ager (%)	Htk./ km2	Dyrknings-system	X-koor.	Y-koor.	Note
Mellem Finderup	Dobbeltgd.	Hanning	Bølling	Ringkøbing-Skj.	2	6,80	0	0,00	0	0,00	6,80	31,2	6,5	1,4	Område (GB)	469569	6213300	
Øster Finderup	Gård	Hanning	Bølling	Ringkøbing-Skj.	1	7,74	0	0,00	0	0,00	7,74	37,7	6,3	1,3	Område (GB)	470705	6212594	
Albæk	Gård	Hanning	Bølling	Ringkøbing-Skj.	1	3,04	0	0,00	0	0,00	3,04	12,6	1,0	0,2	Område (GB)	468443	6210100	1
Hestkær	Gård	Hanning	Bølling	Ringkøbing-Skj.	1	3,64	0	0,00	0	0,00	3,64	17,9	3,7	0,8	Område (GB)	470091	6214355	
Dalgård	Gård	Hanning	Bølling	Ringkøbing-Skj.	1	3,33	0	0,00	0	0,00	3,33	10,9	0,8	0,3	Område (GB)	468337	6212602	
Husted	Gård	Hanning	Bølling	Ringkøbing-Skj.	1	1,66	0	0,00	0	0,00	1,66	9,4	0,7	0,1	Område (GB)	469426	6209411	
Årup	Landsby	Hanning	Bølling	Ringkøbing-Skj.	3	14,92	1	0,20	0	0,00	15,12	57,8	22,5	5,9	GB u. tægt	469600	6205963	
Skårup	Landsby	Hanning	Bølling	Ringkøbing-Skj.	3	20,83	0	0,00	0	0,29	21,12	62,7	4,9	1,6	GB u. tægt	469585	6209655	
Hanning Sogn	Sogn		Bølling		32	165,10	2	0,44	0	0,29	165,83	620,2	15,9	4,3				
Tuskær	Gård	Brejning	Bølling	Ringkøbing-Skj.	1	1,05	1	0,94	0	0,00	1,99	6,8	0,2	0,1	Område (GB)	469784	6218459	
Kildsig	Landsby	Brejning	Bølling	Ringkøbing-Skj.	3	4,07	0	0,00	0	0,00	4,07	14,3	0,5	0,1	Indelukke	468365	6218093	
Feldbæk	Dobbeltgd.	Brejning	Bølling	Ringkøbing-Skj.	2	4,26	1	0,70	0	0,00	4,96	19,5	3,1	0,8	Område (GB)	470349	6221874	
Bjørnkær	Gård	Brejning	Bølling	Ringkøbing-Skj.	1	3,48	0	0,00	0	0,00	3,48	15,3	0,5	0,1	Område (GB)	467263	6218021	
Røjkum	Landsby	Brejning	Bølling	Ringkøbing-Skj.	3	10,80	0	0,00	0	0,00	10,80	39,2	1,3	0,4	GB u. tægt	468199	6220252	
Kirkeby	Landsby	Brejning	Bølling	Ringkøbing-Skj.	6	21,38	1	0,92	0	1,71	24,01	85,0	2,8	0,8	GB med tægt	468889	6218765	
Langagergård	Gård	Brejning	Bølling	Ringkøbing-Skj.	1	6,23	0	0,00	0	0,00	6,23	28,4	0,9	0,2	Område (GB)	467653	6220465	
Vesterbæk	Gård	Brejning	Bølling	Ringkøbing-Skj.	1	7,92	0	0,00	0	0,00	7,92	31,8	1,1	0,3	Område (GB)	466466	6219988	
Bækgård	Gård	Brejning	Bølling	Ringkøbing-Skj.	1	3,11	0	0,00	0	0,00	3,11	12,9	0,4	0,1	Område (GB)	468031	6218200	
Kongensbjerg	Gård	Brejning	Bølling	Ringkøbing-Skj.	1	2,04	0	0,00	0	0,00	2,04	8,7	0,3	0,1	Område (GB)	467746	6219644	
Husted	Gård	Brejning	Bølling	Ringkøbing-Skj.	1	1,94	0	0,00	0	0,00	1,94	6,3	0,2	0,1	Område (GB)	467817	6219521	
Vanting	Hus(e)	Brejning	Bølling	Ringkøbing-Skj.	0	0,00	1	0,92	0	0,00	0,92	3,7	0,1	0,0	Område (GB)	467450	6217728	
Odderbæk	Hus(e)	Brejning	Bølling	Ringkøbing-Skj.	0	0,00	1	0,91	0	0,00	0,91	4,0	0,1	0,0	Område (GB)	466160	6221128	
Blæsbjerg	Gård	Brejning	Bølling	Ringkøbing-Skj.	1	1,61	0	0,00	0	0,00	1,61	6,0	0,2	0,1	Område (GB)	467779	6219425	
Kassentoft	Gård	Brejning	Bølling	Ringkøbing-Skj.	1	1,32	0	0,00	0	0,00	1,32	4,6	0,2	0,0	Område (GB)	468789	6218102	
Store Opsund	Gård	Brejning	Bølling	Ringkøbing-Skj.	1	5,98	0	0,00	0	0,00	5,98	25,2	3,8	0,9	Område (GB)	471236	6216399	
Lille Opsund	Gård	Brejning	Bølling	Ringkøbing-Skj.	1	2,50	0	0,00	0	0,00	2,50	10,5	1,6	0,4	Område (GB)	471880	6215915	
Mosegård	Gård	Brejning	Bølling	Ringkøbing-Skj.	1	3,55	0	0,00	0	0,00	3,55	12,2	1,9	0,6	Område (GB)	469293	6222677	
Store Snogdal	Gård	Brejning	Bølling	Ringkøbing-Skj.	1	2,02	0	0,00	0	0,00	2,02	10,9	1,7	0,3	Område (GB)	470429	6222391	
Bilring	Gård	Brejning	Bølling	Ringkøbing-Skj.	1	4,36	0	0,00	0	0,00	4,36	20,1	0,7	0,1	Område (GB)	467462	6218550	
Lille Snogdal	Gård	Brejning	Bølling	Ringkøbing-Skj.	1	2,49	0	0,00	0	0,00	2,49	9,2	1,4	0,4	Område (GB)	470134	6222639	
Rudmose	Hus(e)	Brejning	Bølling	Ringkøbing-Skj.	0	0,00	2	1,64	0	0,00	1,64	6,5	0,2	0,1	Område (GB)	467895	6217089	
Højmose	Gård	Brejning	Bølling	Ringkøbing-Skj.	1	4,89	0	0,00	0	0,00	4,89	13,0	1,0	0,4	Område (GB)	470653	6221470	
Randbæk	Dobbeltgd.	Brejning	Bølling	Ringkøbing-Skj.	2	10,97	0	0,00	0	0,00	10,97	43,5	3,4	0,9	Område (GB)	471292	6220805	
Lille Sandbæk	Gård	Brejning	Bølling	Ringkøbing-Skj.	1	1,66	0	0,00	0	0,00	1,66	8,5	1,4	0,3	Område (GB)	471996	6221801	
Store Sandbæk	Gård	Brejning	Bølling	Ringkøbing-Skj.	1	4,19	0	0,00	0	0,00	4,19	13,2	2,2	0,7	Område (GB)	472520	6221438	
Viftrupgård	Gård	Brejning	Bølling	Ringkøbing-Skj.	1	1,76	0	0,00	0	0,00	1,76	9,4	0,7	0,1	Område (GB)	473520	6220606	

Navn	Type	Sogn	Herred	Kommune	Gårde	Gårde htk.	Huse m. jord	Huse htk.	Huse u. jord	Andet htk.	Htk. i alt	Dyrket areal	Ager (%)	Htk./ km2	Dyrknings-system	X-koor.	Y-koor.	Note
Væggerskilde	Gård	Brejning	Bølling	Ringkøbing-Skj.	1	3,48	0	0,00	0	0,00	3,48	12,1	0,9	0,3	Område (GB)	473692	6218996	
Randeris	Gård	Brejning	Bølling	Ringkøbing-Skj.	1	1,56	0	0,00	0	0,00	1,56	5,7	3,2	0,9	Område (GB)	474204	6217730	
Rom Hede	Hus(e)	Brejning	Bølling	Ringkøbing-Skj.	0	0,00	1	0,99	0	0,00	0,99	3,4	0,1	0,0	Område (GB)	467196	6220010	1
Koldinghus	Hus(e)	Brejning	Bølling	Ringkøbing-Skj.	0	0,00	1	0,50	0	0,00	0,50	3,4	0,5	0,1	Område (GB)	474165	6216789	
Gårdsdal	Hus(e)	Brejning	Bølling	Ringkøbing-Skj.	0	0,00	1	0,63	0	0,00	0,63	2,2	0,1	0,0	Område (GB)	469282	6218228	
Ravnsbjerg	Gård	Brejning	Bølling	Ringkøbing-Skj.	1	5,77	0	0,00	0	0,00	5,77	23,0	3,6	0,9	Område (GB)	469753	6221980	
Mosen	Gård	Brejning	Bølling	Ringkøbing-Skj.	1	1,23	0	0,00	0	0,00	1,23	5,0	0,8	0,2	Område (GB)	469211	6222008	
Mose	Gård	Brejning	Bølling	Ringkøbing-Skj.	1	1,51	0	0,00	0	0,00	1,51	5,6	0,2	0,1	Område (GB)	469390	6218458	
Brejninggård	Hovedgård	Brejning	Bølling	Ringkøbing-Skj.	1	33,99	0	0,00	0	0,00	33,99	97,9	9,3	3,2	Område (GB)	469715	6219030	
Brejning Sogn	Sogn		Bølling		41	161,12	10	8,15	0	1,71	170,98	627,0	8,5	2,3				
Damgård	Gård	Ølstrup	Bølling	Ringkøbing-Skj.	1	2,60	0	0,00	0	0,00	2,60	9,0	0,4	0,1	Område (GB)	464472	6217568	
Flytkær	Gård	Ølstrup	Bølling	Ringkøbing-Skj.	1	6,51	0	0,00	0	0,00	6,51	19,1	0,8	0,3	Område (GB)	462027	6218523	
S. og N. Brorstrup	Landsby	Ølstrup	Bølling	Ringkøbing-Skj.	3	22,20	0	0,00	0	0,00	22,20	62,3	2,5	0,9	GB u. tægt	462930	6216862	
Vester Brorstrup	Gård	Ølstrup	Bølling	Ringkøbing-Skj.	1	3,15	0	0,00	0	0,00	3,15	8,7	0,3	0,1	Område (GB)	462414	6216850	
Bjerget	Gård	Ølstrup	Bølling	Ringkøbing-Skj.	1	3,33	0	0,00	0	0,00	3,33	11,3	0,4	0,1	Område (GB)	464409	6217499	
Præstegård	Gård	Ølstrup	Bølling	Ringkøbing-Skj.	1	5,42	0	0,00	0	0,00	5,42	22,9	0,9	0,2	Område (GB)	464286	6218602	
Hammelsvang	Gård	Ølstrup	Bølling	Ringkøbing-Skj.	1	12,94	0	0,00	0	0,00	12,94	41,3	1,6	0,5	Område (GB)	462300	6219526	
Nørgård	Gård	Ølstrup	Bølling	Ringkøbing-Skj.	1	3,43	0	0,00	0	0,00	3,43	11,2	0,4	0,1	Område (GB)	463519	6219362	
Lervang	Gård	Ølstrup	Bølling	Ringkøbing-Skj.	1	7,25	0	0,00	0	0,00	7,25	22,9	0,9	0,3	Område (GB)	463762	6218275	
Gammelgård	Gård	Ølstrup	Bølling	Ringkøbing-Skj.	1	5,71	0	0,00	0	0,00	5,71	20,7	0,8	0,2	Område (GB)	464757	6217704	
Juelseje	Gård	Ølstrup	Bølling	Ringkøbing-Skj.	1	2,40	0	0,00	0	0,00	2,40	7,2	0,3	0,1	Område (GB)	463914	6219256	
Ølstrup Sogn	Sogn		Bølling		13	74,94	0	0,00	0	0,00	74,94	236,6	9,5	3,0				
Præstegård	Gård	Sønder Lem	Bølling	Ringkøbing-Skj.	1	5,91	0	0,00	0	0,00	5,91	27,0	0,6	0,1	Område (GB)	463381	6211190	
Holmgård	Hovedgård	Sønder Lem	Bølling	Ringkøbing-Skj.	1	30,53	0	0,00	0	0,00	30,53	99,3	26,7	8,2	Område (GB)	460958	6212338	
Af Bækbo	Landsby	Sønder Lem	Bølling	Ringkøbing-Skj.	3	11,29	0	0,00	0	0,00	11,29	39,8	0,9	0,3	GB u. tægt	463127	6209312	41
Andbeck	Landsby	Sønder Lem	Bølling	Ringkøbing-Skj.	3	4,88	0	0,00	0	0,00	4,88	16,9	0,4	0,1	GB u. tægt	464342	6209813	
Lambæk	Landsby	Sønder Lem	Bølling	Ringkøbing-Skj.	4	13,52	0	0,00	0	0,00	13,52	57,7	1,4	0,3	GB u. tægt	463899	6213945	
Lambækgreen	Dobbeltgd.	Sønder Lem	Bølling	Ringkøbing-Skj.	2	3,60	1	0,83	0	0,00	4,43	18,9	0,4	0,1	Område (GB)	464805	6213359	2
Favrby	Landsby	Sønder Lem	Bølling	Ringkøbing-Skj.	3	5,21	0	0,00	0	0,00	5,21	14,4	0,3	0,1	GB u. tægt	463264	6210603	
Vestertredje	Dobbeltgd.	Sønder Lem	Bølling	Ringkøbing-Skj.	2	5,49	1	0,93	0	0,00	6,42	21,2	0,5	0,2	Område (GB)	460093	6213384	
Kærgård	Dobbeltgd.	Sønder Lem	Bølling	Ringkøbing-Skj.	2	10,12	0	0,00	0	0,22	10,34	43,3	1,0	0,2	Område (GB)	461641	6209553	
Hykelbjerg	Gård	Sønder Lem	Bølling	Ringkøbing-Skj.	1	5,45	0	0,00	0	0,00	5,45	16,4	0,4	0,1	Område (GB)	462232	6209501	
Tuskær	Hus(e)	Sønder Lem	Bølling	Ringkøbing-Skj.	0	0,00	1	0,03	0	0,00	0,03	0,0	0,0	0,0	Område (GB)	462227	6209646	
Søndergård	Gård	Sønder Lem	Bølling	Ringkøbing-Skj.	1	6,15	0	0,00	0	0,00	6,15	17,8	0,4	0,1	Område (GB)	462531	6210066	
Øster Refstrup	Gård	Sønder Lem	Bølling	Ringkøbing-Skj.	1	6,54	0	0,00	0	0,00	6,54	16,4	0,4	0,2	Område (GB)	461900	6210553	
Vester Refstrup	Dobbeltgd.	Sønder Lem	Bølling	Ringkøbing-Skj.	2	9,85	0	0,00	0	0,00	9,85	25,4	0,6	0,2	Område (GB)	461589	6210557	

Navn	Type	Sogn	Herred	Kommune	Gårde	Gårde htk.	Huse m. jord	Huse htk.	Huse u. jord	Andet htk.	Htk. i alt	Dyrket areal	Ager (%)	Htk./ km2	Dyrknings-system	X-koor.	Y-koor.	Note
Lembjerg	Gård	Sønder Lem	Bølling	Ringkøbing-Skj.	1	9,13	0	0,00	0	0,00	9,13	33,3	0,8	0,2	Område (GB)	463149	6210335	
Lille Refstrup	Gård	Sønder Lem	Bølling	Ringkøbing-Skj.	1	1,85	2	0,34	0	0,00	2,19	6,1	0,1	0,1	Område (GB)	461901	6210241	
Øster Lem	Landsby	Sønder Lem	Bølling	Ringkøbing-Skj.	7	16,11	2	1,51	0	0,00	17,62	75,3	1,8	0,4	GB u. tægt	464077	6211042	
Boling	Gård	Sønder Lem	Bølling	Ringkøbing-Skj.	1	3,34	0	0,00	0	0,00	3,34	12,1	0,3	0,1	Område (GB)	461125	6210917	
Nygaard	Gård	Sønder Lem	Bølling	Ringkøbing-Skj.	1	5,61	0	0,00	0	0,00	5,61	23,1	0,5	0,1	Område (GB)	459674	6213496	
Hindhede	Gård	Sønder Lem	Bølling	Ringkøbing-Skj.	1	4,90	0	0,00	0	0,00	4,90	22,1	0,5	0,1	Område (GB)	462048	6211990	
Bolshusene	Landsby	Sønder Lem	Bølling	Ringkøbing-Skj.	4	10,70	0	0,00	0	0,00	10,70	50,0	1,2	0,3	GB u. tægt	463136	6211547	1
Karsbæk	Landsby	Sønder Lem	Bølling	Ringkøbing-Skj.	8	15,41	0	0,00	0	0,00	15,41	85,2	2,0	0,4	GB u. tægt	462457	6213263	
Nørby	Landsby	Sønder Lem	Bølling	Ringkøbing-Skj.	10	30,16	6	2,01	0	0,20	32,37	104,6	2,5	0,8	GB u. tægt	461344	6213789	
Fårborg	Gård	Sønder Lem	Bølling	Ringkøbing-Skj.	1	3,90	0	0,00	0	0,00	3,90	16,6	4,7	1,1	Område (GB)	466954	6212615	
Stenhussted	Hus(e)	Sønder Lem	Bølling	Ringkøbing-Skj.	0	0,00	1	0,90	0	0,00	0,90	6,0	1,7	0,3	Område (GB)	467274	6212827	2
Povlstrup	Hus(e)	Sønder Lem	Bølling	Ringkøbing-Skj.	0	0,00	1	0,20	0	0,00	0,20	1,5	0,4	0,1	Område (GB)	467086	6212914	2
Sønder Lem Sogn	Sogn		Bølling		61	219,65	15	6,75	0	0,42	226,82	850,3	17,2	4,6				
Dejbjerglund	Hovedgård	Dejbjerg	Bølling	Ringkøbing-Skj.	1	55,96	0	0,00	0	0,00	55,96	138,7	15,9	6,4	Område (GB)	463950	6206193	
Dejbjerg Kjærgård	Gård	Dejbjerg	Bølling	Ringkøbing-Skj.	1	7,10	0	0,00	0	0,00	7,10	15,2	21,8	10,2	Område (GB)	462442	6207026	
Uglbjerg	Gård	Dejbjerg	Bølling	Ringkøbing-Skj.	1	8,94	0	0,00	0	0,00	8,94	24,7	3,5	1,3	Område (GB)	463300	6208206	
Gammel Dejbjerg	Gård	Dejbjerg	Bølling	Ringkøbing-Skj.	1	1,02	1	0,46	0	0,00	1,48	6,1	0,7	0,2	Område (GB)	464569	6205568	
Nørre Vognbjerg	Gård	Dejbjerg	Bølling	Ringkøbing-Skj.	1	7,86	0	0,00	0	0,00	7,86	32,1	14,8	3,6	Område (GB)	464547	6204012	
Lille Vognbjerg	Gård	Dejbjerg	Bølling	Ringkøbing-Skj.	1	2,09	0	0,00	0	0,00	2,09	10,1	4,7	1,0	Område (GB)	464808	6204060	
Lilbæk	Hus(e)	Dejbjerg	Bølling	Ringkøbing-Skj.	0	0,00	1	0,92	0	0,00	0,92	6,2	5,4	0,8	Område (GB)	466995	6206007	
Bundsby Mølle	Hus(e)	Dejbjerg	Bølling	Ringkøbing-Skj.	0	0,00	1	0,99	0	0,00	0,99	2,5	2,2	0,9	Område (GB)	467488	6206968	
Letagergård	Gård	Dejbjerg	Bølling	Ringkøbing-Skj.	1	2,65	0	0,00	0	0,00	2,65	10,8	9,4	2,3	Område (GB)	466417	6206118	
Store Skindbjerg	Gård	Dejbjerg	Bølling	Ringkøbing-Skj.	1	10,28	0	0,00	0	0,00	10,28	21,4	5,5	2,7	Område (GB)	461927	6205478	
Lille Skindbjerg	Gård	Dejbjerg	Bølling	Ringkøbing-Skj.	1	2,72	0	0,00	0	0,00	2,72	7,0	1,8	0,7	Område (GB)	462389	6204715	
Lille Terning	Hus(e)	Dejbjerg	Bølling	Ringkøbing-Skj.	0	0,00	1	0,68	0	0,00	0,68	3,0	0,8	0,2	Område (GB)	463778	6205371	
Store Terning	Gård	Dejbjerg	Bølling	Ringkøbing-Skj.	1	1,67	0	0,00	0	0,00	1,67	6,1	1,6	0,4	Område (GB)	463628	6205546	
Nørre Leding	Gård	Dejbjerg	Bølling	Ringkøbing-Skj.	1	8,09	0	0,00	0	0,00	8,09	28,0	8,4	2,4	Område (GB)	466858	6205151	
Sønder Leding	Gård	Dejbjerg	Bølling	Ringkøbing-Skj.	1	5,01	0	0,00	0	0,00	5,01	18,1	5,4	1,5	Område (GB)	466853	6204940	
Alkærsig	Landsby	Dejbjerg	Bølling	Ringkøbing-Skj.	4	27,10	0	0,00	0	0,00	27,10	85,8	35,3	11,1	GB u. tægt	467512	6203627	
Øster Rabjerg	Gård	Dejbjerg	Bølling	Ringkøbing-Skj.	1	5,76	0	0,00	0	0,00	5,76	22,3	3,2	0,8	Område (GB)	464678	6208078	
Vester Rabjerg	Dobbeltgd.	Dejbjerg	Bølling	Ringkøbing-Skj.	2	14,38	0	0,00	0	0,00	14,38	60,9	8,7	2,0	Område (GB)	463915	6208237	
Sandager	Landsby	Dejbjerg	Bølling	Ringkøbing-Skj.	4	24,40	3	0,54	0	0,00	24,94	77,1	11,2	3,6	GB u. tægt	462884	6207261	
Vesterager	Landsby	Dejbjerg	Bølling	Ringkøbing-Skj.	3	9,18	0	0,00	0	0,00	9,18	24,5	3,6	1,3	GB u. tægt	462341	6208043	
Af Bækbo	Landsby	Dejbjerg	Bølling	Ringkøbing-Skj.	5	11,92	1	0,23	0	4,28	16,43	39,7	5,7	2,3	GB u. tægt	463279	6209143	42
Lyager	Gård	Dejbjerg	Bølling	Ringkøbing-Skj.	1	3,89	0	0,00	0	0,00	3,89	16,9	18,0	4,1	Område (GB)	466398	6204876	
Hedegård	Gård	Dejbjerg	Bølling	Ringkøbing-Skj.	1	3,84	0	0,00	0	0,00	3,84	15,3	2,2	0,5	Område (GB)	464570	6209122	

Navn	Type	Sogn	Herred	Kommune	Gårde	Gårde htk.	Huse m. jord	Huse htk.	Huse u. jord	Andet htk.	Htk. i alt	Dyrket areal	Ager (%)	Htk./ km2	Dyrknings-system	X-koor.	Y-koor.	Note
Dejbjerg Sogn	Sogn		Bølling		33	213,86	8	3,82	0	4,28	221,96	672,6	18,1	6,0				
Østerby	Landsby	Stauning	Bølling	Ringkøbing-Skj.	7	50,06	0	0,00	0	0,64	50,70	87,8	6,6	3,8	Alsæd-udmark	458920	6204571	
Tyretoft	Hus(e)	Stauning	Bølling	Ringkøbing-Skj.	0	0,00	5	2,11	0	0,00	2,11	5,1	0,3	0,1	Område (GB)	462677	6202762	1
Sønder Vognbjerg	Gård	Stauning	Bølling	Ringkøbing-Skj.	1	13,10	0	0,00	0	0,00	13,10	34,4	8,2	3,1	Område (GB)	464569	6202854	
Bjerregård	Gård	Stauning	Bølling	Ringkøbing-Skj.	1	3,94	0	0,00	0	0,00	3,94	12,4	3,0	0,9	Område (GB)	463764	6200401	
Knudgård	Gård	Stauning	Bølling	Ringkøbing-Skj.	1	7,73	0	0,00	0	0,00	7,73	22,2	5,3	1,9	Område (GB)	464681	6201297	
Mejlby	Landsby	Stauning	Bølling	Ringkøbing-Skj.	10	52,84	0	0,00	0	1,08	53,92	95,9	14,6	8,2	Alsæd-udmark	458136	6206295	
Bovsø	Landsby	Stauning	Bølling	Ringkøbing-Skj.	7	32,82	1	0,29	0	0,44	33,55	62,8	3,6	1,9	Alsæd-udmark	461164	6201698	
Halby	Landsby	Stauning	Bølling	Ringkøbing-Skj.	4	33,69	1	0,09	0	0,14	33,92	64,5	9,8	5,2	Alsæd-udmark	457388	6206664	
Høllet	Landsby	Stauning	Bølling	Ringkøbing-Skj.	4	15,43	3	0,96	0	0,05	16,44	31,8	1,8	1,0	Alsæd-udmark	462616	6201437	
Lobsager	Gård	Stauning	Bølling	Ringkøbing-Skj.	1	1,41	0	0,00	0	0,00	1,41	0,4	0,0	0,1	Område (GB)	462677	6202762	1
Andrup	Landsby	Stauning	Bølling	Ringkøbing-Skj.	4	27,07	0	0,00	0	0,00	27,07	59,5	4,5	2,1	Alsæd-udmark	461217	6203455	
Bjerre Hedegård	Gård	Stauning	Bølling	Ringkøbing-Skj.	1	9,25	0	0,00	0	0,00	9,25	19,4	1,1	0,5	Område (GB)	462677	6202762	1
Søgård	Gård	Stauning	Bølling	Ringkøbing-Skj.	1	8,23	0	0,00	0	0,00	8,23	17,5	1,3	0,6	Område (GB)	460103	6204344	
Langkær	Landsby	Stauning	Bølling	Ringkøbing-Skj.	7	45,30	0	0,00	0	0,00	45,30	73,9	4,3	2,6	Alsæd-udmark	462890	6200832	
Krog	Gård	Stauning	Bølling	Ringkøbing-Skj.	1	1,06	2	0,16	0	0,00	1,22	2,2	0,2	0,1	Område (GB)	459864	6203619	
Sønderby	Landsby	Stauning	Bølling	Ringkøbing-Skj.	13	64,66	0	0,00	0	0,00	64,66	99,0	5,7	3,8	Alsæd-udmark	461783	6201036	
Hedeby	Landsby	Stauning	Bølling	Ringkøbing-Skj.	5	36,56	1	0,20	0	0,00	36,76	60,6	3,5	2,1	Alsæd-udmark	461866	6202099	
Præstegård	Gård	Stauning	Bølling	Ringkøbing-Skj.	1	19,01	0	0,00	0	0,00	19,01	48,2	3,6	1,4	Område (GB)	460133	6203131	
Vådkær	Gård	Stauning	Bølling	Ringkøbing-Skj.	1	4,30	0	0,00	0	2,30	6,60	7,3	0,4	0,4	Område (GB)	462677	6202762	1
Stauning Sogn	Sogn		Bølling		70	426,46	13	3,81	0	4,65	434,92	805,0	19,5	10,6				
Skjern	Landsby	Skjern	Bølling	Ringkøbing-Skj.	8	26,73	3	1,47	0	0,00	28,20	55,3	4,2	2,2	GB u. tægt	468901	6198768	
Øster Oldager	Dobbeltgd.	Skjern	Bølling	Ringkøbing-Skj.	2	22,34	0	0,00	0	0,00	22,34	69,2	5,3	1,7	Område (GB)	467633	6199096	
Albæk	Landsby	Skjern	Bølling	Ringkøbing-Skj.	3	20,79	0	0,00	0	0,00	20,79	51,7	12,9	5,2	GB u. tægt	473287	6199756	
Albæk Møllegård	Gård	Skjern	Bølling	Ringkøbing-Skj.	1	1,51	0	0,00	0	0,00	1,51	3,7	0,9	0,4	Område (GB)	473674	6200057	
Øster Smedegård	Gård	Skjern	Bølling	Ringkøbing-Skj.	1	6,85	0	0,00	0	0,00	6,85	15,5	4,0	1,8	Område (GB)	467493	6200383	
Ånum	Landsby	Skjern	Bølling	Ringkøbing-Skj.	6	21,89	0	0,00	0	0,16	22,05	61,9	23,4	8,3	GB u. tægt	471720	6199682	
Agergård	Gård	Skjern	Bølling	Ringkøbing-Skj.	1	2,70	0	0,00	0	0,00	2,70	7,6	0,6	0,2	Område (GB)	467870	6198632	1
Øster Skjern	Landsby	Skjern	Bølling	Ringkøbing-Skj.	5	21,47	0	0,00	0	0,00	21,47	68,1	5,2	1,6	GB u. tægt	469405	6199008	
Rakbæk	Gård	Skjern	Bølling	Ringkøbing-Skj.	1	4,20	0	0,00	0	0,00	4,20	8,8	1,4	0,6	Område (GB)	465452	6200375	
Hedeby	Landsby	Skjern	Bølling	Ringkøbing-Skj.	5	18,56	1	0,05	0	0,00	18,61	28,8	7,4	4,8	Alsæd-udmark	467696	6199732	
Kovsgård	Gård	Skjern	Bølling	Ringkøbing-Skj.	1	6,50	0	0,00	0	0,00	6,50	19,0	4,9	1,7	Område (GB)	468260	6200241	
Lundenæs	Hovedgård	Skjern	Bølling	Ringkøbing-Skj.	1	59,53	0	0,00	0	0,00	59,53	137,4	28,1	12,2	Område (GB)	472152	6199431	
Vester Smedegård	Gård	Skjern	Bølling	Ringkøbing-Skj.	1	11,51	0	0,00	0	0,00	11,51	20,6	5,3	3,0	Område (GB)	467101	6200335	
Ladekær	Gård	Skjern	Bølling	Ringkøbing-Skj.	1	5,22	0	0,00	0	0,00	5,22	10,3	2,6	1,3	Område (GB)	466884	6200321	
Ulstoft	Gård	Skjern	Bølling	Ringkøbing-Skj.	1	4,46	1	0,38	0	0,00	4,84	11,4	0,9	0,4	Område (GB)	467870	6198632	1

Tabel 1

Navn	Type	Sogn	Herred	Kommune	Gårde	Gårde htk.	Huse m. jord	Huse htk.	Huse u. jord	Andet htk.	Htk. i alt	Dyrket areal	Ager (%)	Htk./ km2	Dyrknings-system	X-koor.	Y-koor.	Note
Ganer	Landsby	Skjern	Bølling	Ringkøbing-Skj.	6	26,02	0	0,00	0	0,00	26,02	50,0	7,7	4,0	GB u. tægt	467002	6200594	
Knude	Landsby	Skjern	Bølling	Ringkøbing-Skj.	5	30,74	0	0,00	0	0,00	30,74	43,7	6,7	4,7	GB u. tægt	466025	6200573	
Vrå	Landsby	Skjern	Bølling	Ringkøbing-Skj.	3	20,12	0	0,00	0	0,00	20,12	37,8	6,7	3,6	GB u. tægt	467751	6201240	
Kæret	Gård	Skjern	Bølling	Ringkøbing-Skj.	1	3,59	0	0,00	0	0,00	3,59	13,3	2,4	0,6	Område (GB)	469238	6200601	
Kjærgård	Dobbeltgd.	Skjern	Bølling	Ringkøbing-Skj.	2	18,32	0	0,00	0	0,00	18,32	28,2	8,7	5,6	Område (GB)	469600	6203886	
Øster Marup	Landsby	Skjern	Bølling	Ringkøbing-Skj.	6	26,70	1	0,45	0	0,00	27,15	67,7	20,8	8,3	GB u. tægt	468876	6203966	
Kærgårds Hedehus	Hus(e)	Skjern	Bølling	Ringkøbing-Skj.	0	0,00	2	1,65	0	0,00	1,65	5,2	1,3	0,4	Område (GB)	467475	6200159	
Vester Marup	Dobbeltgd.	Skjern	Bølling	Ringkøbing-Skj.	2	12,48	0	0,00	0	0,00	12,48	31,7	14,0	5,5	Område (GB)	468050	6203318	
Skjern Mølle	Gård	Skjern	Bølling	Ringkøbing-Skj.	1	4,46	0	0,00	0	0,00	4,46	15,1	1,2	0,3	Område (GB)	468937	6198759	2
Vejle	Gård	Skjern	Bølling	Ringkøbing-Skj.	1	3,11	0	0,00	0	0,00	3,11	7,7	2,0	0,8	Område (GB)	467779	6200626	
Engsig	Landsby	Skjern	Bølling	Ringkøbing-Skj.	3	17,38	0	0,00	0	0,51	17,89	44,7	7,9	3,2	GB u. tægt	468646	6200387	
Store Oldager	Gård	Skjern	Bølling	Ringkøbing-Skj.	1	4,79	0	0,00	0	7,81	12,60	14,8	3,8	3,2	Område (GB)	466302	6198913	
Nørgård	Gård	Skjern	Bølling	Ringkøbing-Skj.	1	4,42	0	0,00	0	0,00	4,42	15,4	1,2	0,3	Område (GB)	468954	6200109	
Skjern Sogn	Sogn		Bølling		70	406,39	8	4,00	0	8,48	418,87	944,8	20,5	9,1				
Kastbjerg	Gård	Bølling	Bølling	Ringkøbing-Skj.	1	8,11	0	0,00	0	0,00	8,11	23,9	2,4	0,8	Område (GB)	470456	6203363	
Lille Bølling	Gård	Bølling	Bølling	Ringkøbing-Skj.	1	7,71	0	0,00	0	0,00	7,71	23,6	2,4	0,8	Område (GB)	470695	6203658	
Vig	Dobbeltgd.	Bølling	Bølling	Ringkøbing-Skj.	2	14,89	0	0,00	0	0,08	14,97	41,8	4,2	1,5	Område (GB)	470066	6204504	
Kragmose	Gård	Bølling	Bølling	Ringkøbing-Skj.	1	10,05	0	0,00	0	0,00	10,05	28,5	2,9	1,0	Område (GB)	471269	6203994	
Sønderby	Landsby	Bølling	Bølling	Ringkøbing-Skj.	5	13,64	1	0,51	0	0,00	14,15	37,7	3,8	1,4	Indelukke	471653	6203085	
Øster Bølling	Landsby	Bølling	Bølling	Ringkøbing-Skj.	7	29,80	2	0,97	0	0,00	30,77	87,6	27,1	9,5	Indelukke	473055	6203837	
Vester Bølling	Landsby	Bølling	Bølling	Ringkøbing-Skj.	7	40,68	3	1,46	0	0,00	42,14	131,8	13,4	4,3	Indelukke	470979	6204503	
Bølling Sogn	Sogn		Bølling		24	124,88	6	2,94	0	0,08	127,90	374,9	28,6	9,8				
Ejstrup	Landsby	Faster	Bølling	Ringkøbing-Skj.	3	10,64	0	0,00	0	0,00	10,64	36,4	1,7	0,5	Indelukke	477608	6208532	
Hannerup	Landsby	Faster	Bølling	Ringkøbing-Skj.	4	20,75	0	0,00	0	0,00	20,75	56,9	18,9	6,9	GB med tægt	473607	6204089	
Fasterkær	Landsby	Faster	Bølling	Ringkøbing-Skj.	3	15,16	0	0,00	0	0,00	15,16	52,5	2,5	0,7	Indelukke	475455	6204779	
Kjelstrup	Gård	Faster	Bølling	Ringkøbing-Skj.	1	8,93	0	0,00	0	0,00	8,93	22,1	19,4	7,8	Område (GB)	473777	6203109	
Anneksgård	Gård	Faster	Bølling	Ringkøbing-Skj.	1	8,82	0	0,00	0	0,00	8,82	20,2	6,7	2,9	Område (GB)	474620	6204699	
Fastergård	Gård	Faster	Bølling	Ringkøbing-Skj.	1	16,88	0	0,00	0	0,00	16,88	52,8	2,5	0,8	Område (GB)	474687	6205168	
Astrup	Gård	Faster	Bølling	Ringkøbing-Skj.	1	13,18	0	0,00	0	0,00	13,18	39,4	5,2	1,7	Område (GB)	474706	6207528	
Fasterlund	Gård	Faster	Bølling	Ringkøbing-Skj.	1	7,59	0	0,00	0	0,00	7,59	22,2	2,9	1,0	Område (GB)	475939	6207883	
Lodal	Gård	Faster	Bølling	Ringkøbing-Skj.	1	2,18	0	0,00	0	0,00	2,18	8,4	0,4	0,1	Område (GB)	475074	6203239	
Nørre Lodal	Dobbeltgd.	Faster	Bølling	Ringkøbing-Skj.	2	3,04	0	0,00	0	0,00	3,04	8,7	0,4	0,1	Område (GB)	475050	6203356	
Klokemose	Landsby	Faster	Bølling	Ringkøbing-Skj.	3	33,23	0	0,00	0	0,23	33,46	95,2	4,5	1,6	GB u. tægt	476143	6206288	
Faster Sogn	Sogn		Bølling		21	140,40	0	0,00	0	0,23	140,63	414,8	12,6	4,3				
Store Gåsdal	Gård	Sønder Borris	Bølling	Ringkøbing-Skj.	1	7,49	0	0,00	0	0,00	7,49	49,1	1,2	0,2	Område (GB)	481642	6204257	
Slikdal	Hus(e)	Sønder Borris	Bølling	Ringkøbing-Skj.	0	0,00	1	0,63	0	0,00	0,63	3,7	0,1	0,0	Område (GB)	478306	6202930	

Navn	Type	Sogn	Herred	Kommune	Gårde	Gårde htk.	Huse m. jord	Huse htk.	Huse u. jord	Andet htk.	Htk. i alt	Dyrket areal	Ager (%)	Htk./ km2	Dyrknings-system	X-koor.	Y-koor.	Note
Brunbjerg	Gård	Sønder Borris	Bølling	Ringkøbing-Skj.	1	1,03	0	0,00	0	0,00	1,03	5,4	0,1	0,0	Område (GB)	479622	6202530	
Lille Gåsdal	Gård	Sønder Borris	Bølling	Ringkøbing-Skj.	1	2,46	0	0,00	0	0,00	2,46	14,2	0,4	0,1	Område (GB)	481718	6203723	
Sønderskov	Dobbeltgd.	Sønder Borris	Bølling	Ringkøbing-Skj.	2	13,50	0	0,00	0	0,00	13,50	42,8	0,8	0,3	Område (GB)	474415	6197862	
Nygaard	Gård	Sønder Borris	Bølling	Ringkøbing-Skj.	1	2,72	0	0,00	0	0,00	2,72	11,9	0,2	0,1	Område (GB)	481907	6193672	
Hjoptarp	Landsby	Sønder Borris	Bølling	Ringkøbing-Skj.	3	13,60	0	0,00	0	0,00	13,60	48,5	1,2	0,3	GB u. tægt	479034	6202830	
Kodbøl	Dobbeltgd.	Sønder Borris	Bølling	Ringkøbing-Skj.	2	12,39	0	0,00	0	0,00	12,39	33,1	0,6	0,2	Område (GB)	475098	6199151	
Gravl	Dobbeltgd.	Sønder Borris	Bølling	Ringkøbing-Skj.	2	7,58	0	0,00	0	0,00	7,58	31,8	0,6	0,1	Område (GB)	481340	6194913	
Hvollig	Landsby	Sønder Borris	Bølling	Ringkøbing-Skj.	3	13,40	0	0,00	0	0,00	13,40	48,7	1,0	0,3	GB u. tægt	479079	6196288	
Feldsing	Gård	Sønder Borris	Bølling	Ringkøbing-Skj.	1	2,13	0	0,00	0	0,00	2,13	18,9	0,5	0,1	Område (GB)	481713	6205287	
Skovgård	Gård	Sønder Borris	Bølling	Ringkøbing-Skj.	1	2,52	0	0,00	0	0,00	2,52	17,2	0,3	0,0	Område (GB)	480650	6198634	1
Kvisthus	Hus(e)	Sønder Borris	Bølling	Ringkøbing-Skj.	0	0,00	1	0,46	0	0,00	0,46	2,8	0,1	0,0	Område (GB)	480650	6198634	1
Borris Kirkebol	Gård	Sønder Borris	Bølling	Ringkøbing-Skj.	1	1,40	1	0,16	0	0,00	1,56	6,2	0,2	0,0	Område (GB)	478440	6201139	1
Ager	Gård	Sønder Borris	Bølling	Ringkøbing-Skj.	1	5,08	0	0,00	0	0,00	5,08	17,9	0,5	0,1	Område (GB)	478212	6200989	
Fonager	Hus(e)	Sønder Borris	Bølling	Ringkøbing-Skj.	0	0,00	1	0,65	0	0,00	0,65	4,6	0,1	0,0	Område (GB)	479287	6202777	
Duedal	Gård	Sønder Borris	Bølling	Ringkøbing-Skj.	1	1,36	0	0,00	0	0,00	1,36	9,3	0,2	0,0	Område (GB)	478840	6202689	
Grønborg	Dobbeltgd.	Sønder Borris	Bølling	Ringkøbing-Skj.	2	3,54	0	0,00	0	0,00	3,54	26,4	0,7	0,1	Område (GB)	478353	6202341	
Vindelbo	Gård	Sønder Borris	Bølling	Ringkøbing-Skj.	1	2,28	0	0,00	0	0,00	2,28	16,4	0,4	0,1	Område (GB)	481797	6205799	
Egvig	Hus(e)	Sønder Borris	Bølling	Ringkøbing-Skj.	0	0,00	1	0,96	0	0,00	0,96	5,2	0,1	0,0	Område (GB)	481360	6203002	
Odderskær	Dobbeltgd.	Sønder Borris	Bølling	Ringkøbing-Skj.	2	4,50	0	0,00	0	0,00	4,50	23,3	0,5	0,1	Område (GB)	480582	6200353	
Debelmose	Landsby	Sønder Borris	Bølling	Ringkøbing-Skj.	8	22,36	1	0,86	0	0,00	23,22	74,6	1,9	0,6	GB u. tægt	475546	6202348	
Heldgård	Gård	Sønder Borris	Bølling	Ringkøbing-Skj.	1	9,00	0	0,00	0	0,00	9,00	31,1	0,6	0,2	Område (GB)	480435	6195449	
Dalager	Landsby	Sønder Borris	Bølling	Ringkøbing-Skj.	5	19,87	0	0,00	0	0,00	19,87	78,7	2,0	0,5	GB u. tægt	478022	6202475	
Volkær	Gård	Sønder Borris	Bølling	Ringkøbing-Skj.	1	6,94	0	0,00	0	0,00	6,94	22,5	0,4	0,1	Område (GB)	473821	6198684	
Gjaldbæk	Gård	Sønder Borris	Bølling	Ringkøbing-Skj.	1	12,86	0	0,00	0	0,00	12,86	40,2	0,8	0,3	Område (GB)	476629	6199021	
Mosegård	Gård	Sønder Borris	Bølling	Ringkøbing-Skj.	1	8,45	0	0,00	0	0,00	8,45	35,6	0,7	0,2	Område (GB)	478313	6199765	
Borriskrog	Gård	Sønder Borris	Bølling	Ringkøbing-Skj.	1	8,16	0	0,00	0	0,00	8,16	35,5	0,7	0,2	Område (GB)	479489	6200881	
Ågård	Gård	Sønder Borris	Bølling	Ringkøbing-Skj.	1	11,28	0	0,00	0	0,00	11,28	32,8	0,6	0,2	Område (GB)	480895	6201214	
Lindviggård	Gård	Sønder Borris	Bølling	Ringkøbing-Skj.	1	7,72	0	0,00	0	0,00	7,72	26,9	0,5	0,2	Område (GB)	481729	6201065	
Tarp	Landsby	Sønder Borris	Bølling	Ringkøbing-Skj.	7	32,95	1	0,26	0	0,07	33,28	117,7	3,0	0,8	GB u. tægt	476917	6201246	
Sønderby	Gård	Sønder Borris	Bølling	Ringkøbing-Skj.	1	8,68	0	0,00	0	0,00	8,68	27,1	0,7	0,2	Område (GB)	478093	6200438	
Ahlergård	Gård	Sønder Borris	Bølling	Ringkøbing-Skj.	1	8,57	0	0,00	0	0,00	8,57	28,8	3,2	1,0	Område (GB)	481669	6201390	
Rundbæk	Gård	Sønder Borris	Bølling	Ringkøbing-Skj.	1	1,72	0	0,00	0	0,00	1,72	7,8	0,2	0,0	Område (GB)	480650	6198634	1
Kringeltoft	Hus(e)	Sønder Borris	Bølling	Ringkøbing-Skj.	0	0,00	1	0,67	0	1,24	1,91	4,2	0,1	0,0	Område (GB)	479235	6203307	
Sønder Borris Sogn	Sogn		Bølling		56	255,54	8	4,65	0	1,31	261,50	1000,6	10,1	2,6				
Nørre Vium	Landsby	Af Nørre Vium	Bølling	Ringkøbing-Skj.	3	16,33	0	0,00	0	0,04	16,37	72,0	10,9	2,5	GB u. tægt	482010	6210154	
Sønderup	Gård	Af Nørre Vium	Bølling	Ringkøbing-Skj.	1	3,56	0	0,00	0	0,00	3,56	16,2	5,3	1,2	Område (GB)	478985	6212131	

Navn	Type	Sogn	Herred	Kommune	Gårde	Gårde htk.	Huse m. jord	Huse htk.	Huse u. jord	Andet htk.	Htk. i alt	Dyrket areal	Ager (%)	Htk./ km2	Dyrknings-system	X-koor.	Y-koor.	Note
Fiskbæk	Gård	Af Nørre Vium	Bølling	Ringkøbing-Skj.	1	6,84	0	0,00	0	0,00	6,84	31,6	4,8	1,0	Område (GB)	476089	6210747	
Egeris	Gård	Af Nørre Vium	Bølling	Ringkøbing-Skj.	1	8,05	0	0,00	0	0,26	8,31	38,3	5,9	1,3	Område (GB)	480630	6212291	
Af Nørre Vium Sogn	Sogn		Bølling		6	34,78	0	0,00	0	0,30	35,08	158,1	5,6	1,2				17
Bølling Herred	Herred				476	2464,51	78	38,10	0	22,50	2525,11	7704,9	12,3	4,0				
Sunds	Landsby	Sunds	Hammerum	Herning	8	44,63	1	0,18	0	0,00	44,81	186,3	12,1	2,9	GB u. tægt	502472	6229347	
Holingholt	Landsby	Sunds	Hammerum	Herning	3	23,02	0	0,00	0	0,00	23,02	58,1	14,8	5,9	GB med tægt	499193	6226318	
Sønderos	Landsby	Sunds	Hammerum	Herning	4	20,61	0	0,00	0	0,00	20,61	86,9	9,8	2,3	GB med tægt	500505	6230046	
Torup	Landsby	Sunds	Hammerum	Herning	5	27,45	0	0,00	0	0,00	27,45	83,3	11,0	3,6	GB med tægt	501663	6228232	
Qualsholm	Gård	Sunds	Hammerum	Herning	1	5,95	0	0,00	0	0,00	5,95	16,7	2,2	0,8	Område (GB)	501371	6229027	
Ilskov	Gård	Sunds	Hammerum	Herning	1	10,74	0	0,00	0	0,00	10,74	56,4	1,8	0,3	Område (GB)	506947	6231266	
Linå	Landsby	Sunds	Hammerum	Herning	5	27,43	0	0,00	0	0,00	27,43	102,3	8,6	2,3	GB med tægt	495761	6230239	
Røjen	Dobbeltdgd.	Sunds	Hammerum	Herning	2	9,92	0	0,00	0	0,00	9,92	35,3	4,5	1,3	Område (GB)	498294	6234022	
Præstegård	Gård	Sunds	Hammerum	Herning	1	4,77	0	0,00	0	0,00	4,77	23,0	4,4	0,9	Område (GB)	500744	6229171	
Søgården	Gård	Sunds	Hammerum	Herning	1	2,20	0	0,00	0	0,00	2,20	9,3	0,6	0,1	Område (GB)	501420	6229295	1
Tværmosse	Gård	Sunds	Hammerum	Herning	1	6,45	0	0,00	0	0,00	6,45	16,5	10,1	3,9	Område (GB)	505044	6227044	
Kærgård	Gård	Sunds	Hammerum	Herning	1	10,98	0	0,00	0	0,00	10,98	30,1	5,7	2,1	Område (GB)	500677	6228521	
Kølbæk	Gård	Sunds	Hammerum	Herning	1	2,28	0	0,00	0	0,00	2,28	7,0	1,3	0,4	Område (GB)	498161	6228807	
Hollingholt Mølle	Gård	Sunds	Hammerum	Herning	1	1,25	0	0,00	0	0,00	1,25	2,9	0,6	0,2	Område (GB)	498305	6228067	2
Skinderholm	Gård	Sunds	Hammerum	Herning	1	3,34	0	0,00	0	0,00	3,34	12,1	16,2	4,5	Område (GB)	501119	6226332	
Sunds Sogn	Sogn		Hammerum		36	201,02	1	0,18	0	0,00	201,20	726,1	7,6	2,1				
Slumstrupgård	Gård	Rind	Hammerum	Herning	1	7,11	0	0,00	0	0,00	7,11	31,6	6,3	1,4	Område (GB)	501623	6214223	
Okkels	Gård	Rind	Hammerum	Herning	1	3,58	0	0,00	0	0,00	3,58	12,2	2,4	0,7	Område (GB)	502957	6214680	
St. Stokkildhovedgård	Gård	Rind	Hammerum	Herning	1	3,74	0	0,00	0	0,00	3,74	16,3	3,2	0,7	Område (GB)	501658	6214651	
Lille Stokkildhoved	Gård	Rind	Hammerum	Herning	1	1,82	0	0,00	0	0,00	1,82	8,1	1,6	0,4	Område (GB)	501977	6215596	
Skærbæk	Gård	Rind	Hammerum	Herning	1	2,60	0	0,00	0	0,00	2,60	21,0	12,6	1,6	Område (GB)	499914	6215546	
Donsig	Gård	Rind	Hammerum	Herning	1	2,85	0	0,00	0	0,00	2,85	18,6	5,8	0,9	Område (GB)	498490	6215382	
Nørre Søby	Gård	Rind	Hammerum	Herning	1	6,50	0	0,00	0	0,00	6,50	29,8	2,0	0,4	Område (GB)	503078	6211190	
Kovstrup	Gård	Rind	Hammerum	Herning	1	2,27	0	0,00	0	0,00	2,27	13,4	1,2	0,2	Område (GB)	499095	6218231	
Gammelbosig	Gård	Rind	Hammerum	Herning	1	2,65	0	0,00	0	0,00	2,65	11,1	17,0	4,0	Område (GB)	496500	6218233	
Øster Høgild	Landsby	Rind	Hammerum	Herning	3	5,77	0	0,00	0	0,00	5,77	41,1	7,6	1,1	GB u. tægt	499745	6211984	
Vester Høgild	Gård	Rind	Hammerum	Herning	1	5,15	0	0,00	0	0,00	5,15	38,9	2,5	0,3	Område (GB)	498543	6212829	
Fjederholt	Landsby	Rind	Hammerum	Herning	5	15,62	0	0,00	0	0,00	15,62	67,3	3,1	0,7	GB u. tægt	501049	6214047	
Kideris	Gård	Rind	Hammerum	Herning	1	4,22	0	0,00	0	0,00	4,22	14,0	4,4	1,3	Område (GB)	498348	6214508	
Kideris Møllegård	Gård	Rind	Hammerum	Herning	1	1,19	0	0,00	0	0,00	1,19	2,1	0,7	0,4	Område (GB)	498335	6214458	
Tranbjerg	Hus(e)	Rind	Hammerum	Herning	0	0,00	1	0,70	0	0,00	0,70	2,6	0,8	0,2	Område (GB)	498753	6214008	
Bærslundgård	Gård	Rind	Hammerum	Herning	1	1,59	0	0,00	0	0,00	1,59	18,0	1,2	0,1	Område (GB)	497947	6214426	

Navn	Type	Sogn	Herred	Kommune	Gårde	Gårde htk.	Huse m. jord	Huse htk.	Huse u. jord	Andet htk.	Htk. i alt	Dyrket areal	Ager (%)	Htk./ km2	Dyrknings-system	X-koor.	Y-koor.	Note
Ørneborggård	Gård	Rind	Hammerum	Herning	1	2,05	0	0,00	0	0,00	2,05	8,3	3,1	0,8	Område (GB)	494986	6217766	
Rind Præstegård	Gård	Rind	Hammerum	Herning	1	5,21	0	0,00	0	0,00	5,21	39,1	13,9	1,9	Område (GB)	497702	6216001	
Mellem Søby	Gård	Rind	Hammerum	Herning	1	6,48	0	0,00	0	0,00	6,48	27,6	1,8	0,4	Område (GB)	503215	6210935	2
Mørup	Gård	Rind	Hammerum	Herning	1	5,08	0	0,00	0	0,00	5,08	17,7	6,7	1,9	Område (GB)	494779	6218460	
Svendlund	Gård	Rind	Hammerum	Herning	1	6,80	0	0,00	0	0,00	6,80	25,6	10,8	2,9	Område (GB)	497347	6215447	
Sandgård	Gård	Rind	Hammerum	Herning	1	1,26	0	0,00	0	0,00	1,26	5,3	4,1	1,0	Område (GB)	502643	6211001	
Nørre Vejen	Gård	Rind	Hammerum	Herning	1	3,98	0	0,00	0	0,00	3,98	22,0	12,6	2,3	Område (GB)	496727	6216596	
Sønder Vejen	Gård	Rind	Hammerum	Herning	1	1,94	0	0,00	0	0,00	1,94	11,1	10,2	1,8	Område (GB)	495846	6216098	
Elmholt	Gård	Rind	Hammerum	Herning	1	3,63	0	0,00	0	0,00	3,63	14,0	9,7	2,5	Område (GB)	499964	6214612	
Vovlund	Gård	Rind	Hammerum	Herning	1	2,90	0	0,00	0	0,00	2,90	16,0	1,4	0,2	Område (GB)	509460	6210348	
Holt	Gård	Rind	Hammerum	Herning	1	4,30	0	0,00	0	0,00	4,30	14,9	1,0	0,3	Område (GB)	498694	6212084	
Store Gunderup	Gård	Rind	Hammerum	Herning	1	4,93	0	0,00	0	0,00	4,93	21,4	10,0	2,3	Område (GB)	500464	6216291	
Lille Gunderup	Gård	Rind	Hammerum	Herning	1	1,74	0	0,00	0	0,00	1,74	11,7	5,5	0,8	Område (GB)	500781	6216106	
Lind	Landsby	Rind	Hammerum	Herning	16	36,27	1	0,01	0	0,00	36,28	157,1	14,4	3,3	GB u. tægt	498417	6217700	
Kollund	Landsby	Rind	Hammerum	Herning	7	26,92	0	0,00	0	0,00	26,92	102,8	14,8	3,9	GB u. tægt	501842	6216874	
Rind Sogn	Sogn		Hammerum		57	180,15	2	0,71	0	0,00	180,86	840,6	7,4	1,6				
Herningsholm	Hovedgård	Herning	Hammerum	Herning	1	34,91	0	0,00	0	0,00	34,91	82,3	13,6	5,8	Område (GB)	499869	6222294	
Skåphus	Gård	Herning	Hammerum	Herning	1	11,29	0	0,00	0	0,00	11,29	39,8	6,6	1,9	Område (GB)	499894	6223049	1
Andsgård	Gård	Herning	Hammerum	Herning	1	1,21	0	0,00	0	0,00	1,21	11,4	2,0	0,2	Område (GB)	497552	6221359	1
Birkeled	Hus(e)	Herning	Hammerum	Herning	0	0,00	1	0,68	0	0,00	0,68	1,9	0,3	0,1	Område (GB)	497548	6221367	1
Gullestrup	Landsby	Herning	Hammerum	Herning	5	36,10	0	0,00	0	0,00	36,10	83,1	11,5	5,0	GB u. tægt	497367	6224848	
Herning	Landsby	Herning	Hammerum	Herning	9	30,78	0	0,00	0	0,00	30,78	119,0	20,8	5,4	GB u. tægt	497207	6221388	
Baggeskær	Gård	Herning	Hammerum	Herning	1	4,13	0	0,00	0	0,00	4,13	17,1	10,4	2,5	Område (GB)	496092	6219633	
Sahlholdt	Gård	Herning	Hammerum	Herning	1	8,61	0	0,00	0	0,00	8,61	14,2	16,1	9,8	Område (GB)	499515	6223978	
Holing	Landsby	Herning	Hammerum	Herning	4	26,82	0	0,00	0	0,00	26,82	37,7	31,5	22,4	GB u. tægt	497959	6223453	
Lillelund	Gård	Herning	Hammerum	Herning	1	8,86	0	0,00	0	0,00	8,86	13,3	8,0	5,3	Område (GB)	498675	6223190	
Brændgård	Gård	Herning	Hammerum	Herning	1	10,21	0	0,00	0	0,00	10,21	19,4	8,8	4,6	Område (GB)	498067	6222744	
Sønderager	Dobbeltgd.	Herning	Hammerum	Herning	2	11,26	0	0,00	0	0,88	12,14	19,0	8,7	5,5	Område (GB)	497597	6222748	
Herning Sogn	Sogn		Hammerum		27	184,18	1	0,68	0	0,88	185,74	458,2	17,3	7,0				
Ørre	Landsby	Ørre	Hammerum	Herning	5	24,11	0	0,00	0	0,00	24,11	74,2	11,2	3,6	GB med tægt	492280	6232626	
Ørregård	Gård	Ørre	Hammerum	Herning	1	13,47	0	0,00	0	0,00	13,47	59,1	32,5	7,4	Område (GB)	492065	6232169	
Over Simmelkær	Landsby	Ørre	Hammerum	Herning	3	14,05	0	0,00	0	0,00	14,05	42,5	3,8	1,3	GB med tægt	500278	6236357	
Neder Simmelkær	Gård	Ørre	Hammerum	Herning	1	7,97	0	0,00	0	0,00	7,97	26,5	5,7	1,7	Område (GB)	498110	6237129	
Talund	Gård	Ørre	Hammerum	Herning	1	7,50	0	0,00	0	0,00	7,50	30,8	8,6	2,1	Område (GB)	493280	6234715	
Foldager	Gård	Ørre	Hammerum	Herning	1	7,11	0	0,00	0	0,00	7,11	19,7	15,2	5,5	Område (GB)	489470	6231286	
Romvig	Gård	Ørre	Hammerum	Herning	1	15,01	0	0,00	0	0,00	15,01	35,7	9,3	3,9	Område (GB)	487249	6230485	

Tabel 1

Navn	Type	Sogn	Herred	Kommune	Gårde	Gårde htk.	Huse m. jord	Huse htk.	Huse u. jord	Andet htk.	Htk. i alt	Dyrket areal	Ager (%)	Htk./ km2	Dyrknings-system	X-koor.	Y-koor.	Note
Sneptrup	Gård	Ørre	Hammerum	Herning	1	7,56	0	0,00	0	0,00	7,56	53,0	6,0	0,9	Område (GB)	497205	6234378	
Ovstrup	Landsby	Ørre	Hammerum	Herning	7	24,01	0	0,00	0	0,00	24,01	64,5	8,3	3,1	GB med tægt	492529	6233155	
Understrup	Gård	Ørre	Hammerum	Herning	1	5,30	0	0,00	0	0,00	5,30	19,5	21,3	5,8	Område (GB)	490042	6231718	
Nygaard	Gård	Ørre	Hammerum	Herning	1	7,10	0	0,00	0	0,00	7,10	27,6	10,8	2,8	Område (GB)	492531	6236209	
Bredvig	Gård	Ørre	Hammerum	Herning	1	8,82	0	0,00	0	0,00	8,82	36,1	11,3	2,8	Område (GB)	492475	6237335	
Ørre Sogn	Sogn		Hammerum		24	142,01	0	0,00	0	0,00	142,01	489,3	8,7	2,5				
Præstegården	Gård	Aulum	Hammerum	Herning	1	6,70	1	0,63	0	1,81	9,14	48,3	10,7	2,0	Område (GB)	487480	6235880	
Vargård	Dobbeltgd.	Aulum	Hammerum	Herning	2	4,52	0	0,00	0	0,00	4,52	20,7	19,6	4,3	Område (GB)	486790	6239183	
Kærgård	Gård	Aulum	Hammerum	Herning	1	5,21	0	0,00	0	0,00	5,21	27,2	10,1	1,9	Område (GB)	489564	6233879	
Åby	Gård	Aulum	Hammerum	Herning	1	6,15	0	0,00	0	0,00	6,15	20,0	7,4	2,3	Område (GB)	489191	6232592	
Ljørring	Dobbeltgd.	Aulum	Hammerum	Herning	2	12,52	0	0,00	0	0,00	12,52	50,7	11,7	2,9	Område (GB)	488048	6232829	
Solgård	Dobbeltgd.	Aulum	Hammerum	Herning	2	11,64	0	0,00	0	0,00	11,64	47,1	10,9	2,7	Område (GB)	488204	6232950	
Skærbæk Mølle	Hus(e)	Aulum	Hammerum	Herning	0	0,00	1	0,77	0	0,00	0,77	2,6	1,5	0,4	Område (GB)	491832	6236386	
Tved	Dobbeltgd.	Aulum	Hammerum	Herning	2	14,82	0	0,00	0	0,00	14,82	57,9	12,9	3,3	Område (GB)	488714	6235258	
Langbo	Gård	Aulum	Hammerum	Herning	1	4,93	0	0,00	0	0,00	4,93	17,0	1,2	0,4	Område (GB)	485043	6234128	
Jersild	Dobbeltgd.	Aulum	Hammerum	Herning	2	16,70	0	0,00	0	0,00	16,70	60,6	14,8	4,1	Område (GB)	486512	6234037	
Lille Kilde	Gård	Aulum	Hammerum	Herning	1	3,88	0	0,00	0	0,00	3,88	9,7	0,7	0,3	Område (GB)	483673	6233317	
Store Kilde	Gård	Aulum	Hammerum	Herning	1	6,41	0	0,00	0	0,00	6,41	17,0	1,3	0,5	Område (GB)	484081	6233562	
Store Stovbæk	Gård	Aulum	Hammerum	Herning	1	10,44	1	0,47	0	0,00	10,91	30,8	4,7	1,7	Område (GB)	491128	6239110	
Lille Stovbæk	Gård	Aulum	Hammerum	Herning	1	3,88	0	0,00	0	0,00	3,88	11,2	1,7	0,6	Område (GB)	491005	6238826	
Vrå	Gård	Aulum	Hammerum	Herning	1	4,31	0	0,00	0	0,00	4,31	13,0	1,0	0,3	Område (GB)	486137	6233005	
Sandgård	Gård	Aulum	Hammerum	Herning	1	4,34	0	0,00	0	0,00	4,34	13,1	1,0	0,3	Område (GB)	486266	6232848	
Vester Troelstrup	Gård	Aulum	Hammerum	Herning	1	6,21	0	0,00	0	0,00	6,21	15,5	1,1	0,5	Område (GB)	486591	6232507	
Øster Troelstrup	Gård	Aulum	Hammerum	Herning	1	6,53	0	0,00	0	0,00	6,53	16,4	1,2	0,5	Område (GB)	486748	6232387	
Asbæk Hede	Gård	Aulum	Hammerum	Herning	1	4,79	0	0,00	0	0,00	4,79	14,0	1,0	0,4	Område (GB)	486953	6231624	
Holte	Gård	Aulum	Hammerum	Herning	1	4,31	0	0,00	0	0,00	4,31	12,1	0,9	0,3	Område (GB)	482926	6233507	
Spegbjerg	Gård	Aulum	Hammerum	Herning	1	2,14	0	0,00	0	0,00	2,14	11,9	0,9	0,2	Område (GB)	483501	6231677	
Gabs	Gård	Aulum	Hammerum	Herning	1	1,89	0	0,00	0	0,00	1,89	8,9	0,7	0,1	Område (GB)	484692	6231722	
Lundgård	Gård	Aulum	Hammerum	Herning	1	5,84	0	0,00	0	0,00	5,84	15,7	14,9	5,5	Område (GB)	486602	6235744	
Lundby	Landsby	Aulum	Hammerum	Herning	4	16,48	0	0,00	0	0,00	16,48	55,9	13,6	4,0	GB u. tægt	485861	6236608	
Dalgård	Gård	Aulum	Hammerum	Herning	1	2,39	0	0,00	0	0,00	2,39	18,0	4,4	0,6	Område (GB)	485360	6237069	
Rotvig	Gård	Aulum	Hammerum	Herning	1	8,30	0	0,00	0	0,00	8,30	23,2	12,2	4,4	Område (GB)	490432	6241000	
Grønkær	Gård	Aulum	Hammerum	Herning	1	3,66	0	0,00	0	0,00	3,66	8,9	1,4	0,6	Område (GB)	489077	6239640	
Høgild	Gård	Aulum	Hammerum	Herning	1	9,68	0	0,00	0	0,00	9,68	28,8	12,6	4,2	Område (GB)	488843	6241279	
Skærbæk	Landsby	Aulum	Hammerum	Herning	5	35,11	1	0,06	0	0,00	35,17	82,9	10,3	4,4	GB med tægt	489310	6236500	
Varhede	Landsby	Aulum	Hammerum	Herning	5	20,04	0	0,00	0	0,00	20,04	62,5	11,4	3,6	GB u. tægt	488025	6238429	

Navn	Type	Sogn	Herred	Kommune	Gårde	Gårde htk.	Huse m. jord	Huse htk.	Huse u. jord	Andet htk.	Htk. i alt	Dyrket areal	Ager (%)	Htk./ km2	Dyrknings-system	X-koor.	Y-koor.	Note
Lergrav	Hovedgård	Aulum	Hammerum	Herning	1	40,50	0	0,00	0	0,00	40,50	141,8	17,1	4,9	Område (GB)	487561	6237572	
Aulum Sogn	Sogn		Hammerum		46	284,32	4	1,93	0	1,81	288,06	963,6	13,8	4,1				
Skibbild	Dobbeltgd.	Nøvling	Hammerum	Herning	2	10,88	0	0,00	0	0,00	10,88	39,3	2,0	0,6	Område (GB)	491438	6224959	
Tvevad	Gård	Nøvling	Hammerum	Herning	1	3,01	0	0,00	0	0,00	3,01	12,1	0,6	0,2	Område (GB)	490916	6223979	
Bredkær	Gård	Nøvling	Hammerum	Herning	1	5,63	0	0,00	0	0,00	5,63	25,0	1,3	0,3	Område (GB)	491585	6225991	
Østerhoved	Gård	Nøvling	Hammerum	Herning	1	2,17	0	0,00	0	0,00	2,17	8,8	0,5	0,1	Område (GB)	489436	6224917	
Egebæk	Gård	Nøvling	Hammerum	Herning	1	3,91	0	0,00	0	0,00	3,91	19,9	1,0	0,2	Område (GB)	488334	6225223	
Præstegård	Gård	Nøvling	Hammerum	Herning	1	6,28	0	0,00	0	0,00	6,28	29,3	1,5	0,3	Område (GB)	490483	6226844	
Nybo	Gård	Nøvling	Hammerum	Herning	1	5,14	0	0,00	0	0,00	5,14	21,4	1,1	0,3	Område (GB)	490319	6226416	
Holdflod	Gård	Nøvling	Hammerum	Herning	1	4,52	0	0,00	0	0,00	4,52	20,7	1,1	0,2	Område (GB)	489787	6226558	
Boelsgård	Gård	Nøvling	Hammerum	Herning	1	2,48	0	0,00	0	0,00	2,48	10,0	0,5	0,1	Område (GB)	487988	6226353	
Korshøj	Hus(e)	Nøvling	Hammerum	Herning	0	0,00	1	0,92	0	0,00	0,92	5,3	0,3	0,0	Område (GB)	487393	6225821	
Bækgård	Gård	Nøvling	Hammerum	Herning	1	3,69	0	0,00	0	0,00	3,69	15,3	0,8	0,2	Område (GB)	490219	6227534	
Nøvlingsskov	Gård	Nøvling	Hammerum	Herning	1	2,25	0	0,00	0	0,00	2,25	13,7	0,7	0,1	Område (GB)	489274	6225664	
Nøvling Sogn	Sogn		Hammerum		12	49,96	1	0,92	0	0,00	50,88	220,9	11,3	2,6				
Lonnebjerg	Gård	Sinding	Hammerum	Herning	1	4,92	0	0,00	0	0,00	4,92	17,2	1,1	0,3	Område (GB)	492766	6228850	1
Karlsmose	Gård	Sinding	Hammerum	Herning	1	1,72	0	0,00	0	0,00	1,72	5,6	0,4	0,1	Område (GB)	489413	6230256	
Kragssnap	Gård	Sinding	Hammerum	Herning	1	5,47	1	0,86	0	0,00	6,33	25,4	5,0	1,2	Område (GB)	492115	6230374	
Sindinggård	Hovedgård	Sinding	Hammerum	Herning	1	31,79	0	0,00	0	0,00	31,79	136,4	8,9	2,1	Område (GB)	491472	6229280	
Store Asbjerg	Landsby	Sinding	Hammerum	Herning	3	16,77	0	0,00	0	0,00	16,77	63,2	22,9	6,1	GB u. tægt	491414	6228057	
Visgård	Gård	Sinding	Hammerum	Herning	1	5,99	0	0,00	0	0,00	5,99	21,1	10,7	3,0	Område (GB)	488539	6231154	
Eggersgård	Gård	Sinding	Hammerum	Herning	1	2,28	0	0,00	0	0,00	2,28	8,5	4,3	1,2	Område (GB)	488768	6232081	
Søvndal	Gård	Sinding	Hammerum	Herning	1	5,89	0	0,00	0	0,00	5,89	23,8	1,6	0,4	Område (GB)	490576	6230101	
Kvindevad	Gård	Sinding	Hammerum	Herning	1	1,72	0	0,00	0	0,00	1,72	6,2	2,3	0,6	Område (GB)	491142	6227136	
Stensbjerg	Gård	Sinding	Hammerum	Herning	1	2,89	0	0,00	0	0,00	2,89	12,7	0,8	0,2	Område (GB)	489979	6230019	
Sønderlund	Gård	Sinding	Hammerum	Herning	1	6,79	0	0,00	0	0,00	6,79	22,5	1,5	0,4	Område (GB)	489452	6228434	
Remme	Gård	Sinding	Hammerum	Herning	1	2,83	0	0,00	0	0,00	2,83	11,0	4,6	1,2	Område (GB)	494708	6229245	
Skre	Gård	Sinding	Hammerum	Herning	1	1,92	0	0,00	0	0,00	1,92	7,0	1,4	0,4	Område (GB)	493897	6230553	
Haversnap	Gård	Sinding	Hammerum	Herning	1	6,21	0	0,00	0	0,00	6,21	25,8	1,7	0,4	Område (GB)	490139	6230554	
Remmevad	Gård	Sinding	Hammerum	Herning	1	3,46	0	0,00	0	0,00	3,46	11,6	4,8	1,4	Område (GB)	494565	6229937	
Sinding Sogn	Sogn		Hammerum		17	100,65	1	0,86	0	0,00	101,51	398,1	14,5	3,7				
Overby	Landsby	Sønder Felding	Hammerum	Herning	7	18,13	3	1,93	0	0,00	20,06	106,9	4,2	0,8	GB u. tægt	485646	6200052	
Nederby	Landsby	Sønder Felding	Hammerum	Herning	6	13,47	3	1,21	0	0,00	14,68	76,8	3,0	0,6	GB u. tægt	486169	6199557	
Drongstrup	Gård	Sønder Felding	Hammerum	Herning	1	9,35	0	0,00	0	0,00	9,35	49,0	1,9	0,4	Område (GB)	487571	6200122	
Tarp	Dobbeltgd.	Sønder Felding	Hammerum	Herning	2	11,01	0	0,00	0	0,00	11,01	56,0	2,2	0,4	Område (GB)	489300	6200722	
Mindsgård	Gård	Sønder Felding	Hammerum	Herning	1	2,17	0	0,00	0	0,00	2,17	9,8	0,4	0,1	Område (GB)	489789	6200655	

Navn	Type	Sogn	Herred	Kommune	Gårde	Gårde htk.	Huse m. jord	Huse htk.	Huse u. jord	Andet htk.	Htk. i alt	Dyrket areal	Ager (%)	Htk./ km2	Dyrknings-system	X-koor.	Y-koor.	Note
Skovbjerg	Gård	Sønder Felding	Hammerum	Herning	1	1,40	0	0,00	0	0,00	1,40	8,5	0,2	0,0	Område (GB)	490206	6200348	
Gårdsvig	Gård	Sønder Felding	Hammerum	Herning	1	3,08	0	0,00	0	0,00	3,08	19,9	0,8	0,1	Område (GB)	483625	6200302	
Moesgård	Gård	Sønder Felding	Hammerum	Herning	1	3,92	0	0,00	0	0,00	3,92	16,3	0,6	0,2	Område (GB)	485571	6199608	
Nødvig	Gård	Sønder Felding	Hammerum	Herning	1	1,61	0	0,00	0	0,00	1,61	6,8	0,2	0,0	Område (GB)	487312	6197903	1
Fruergård	Gård	Sønder Felding	Hammerum	Herning	1	9,63	0	0,00	0	0,00	9,63	30,9	0,7	0,2	Område (GB)	486631	6198971	
Elkær	Gård	Sønder Felding	Hammerum	Herning	1	1,40	0	0,00	0	0,00	1,40	3,1	0,1	0,0	Område (GB)	486131	6198940	
Borkærgård	Gård	Sønder Felding	Hammerum	Herning	1	2,80	0	0,00	0	0,00	2,80	7,9	0,2	0,1	Område (GB)	487312	6197903	1
Høgsvig	Gård	Sønder Felding	Hammerum	Herning	1	2,84	0	0,00	0	0,00	2,84	18,2	0,4	0,1	Område (GB)	483785	6199809	
Lillebjerg	Gård	Sønder Felding	Hammerum	Herning	1	1,25	0	0,00	0	0,00	1,25	7,4	0,2	0,0	Område (GB)	487312	6197903	1
Vesterbjerg	Gård	Sønder Felding	Hammerum	Herning	1	1,74	0	0,00	0	0,00	1,74	9,4	0,2	0,0	Område (GB)	485547	6197861	
Østerbjerg	Gård	Sønder Felding	Hammerum	Herning	1	4,83	0	0,00	0	0,00	4,83	16,6	0,4	0,1	Område (GB)	487328	6197971	
Klokkerhøj	Hus(e)	Sønder Felding	Hammerum	Herning	0	0,00	1	0,56	0	0,00	0,56	1,9	0,0	0,0	Område (GB)	485789	6197807	
Sønder Felding Sogn	Sogn		Hammerum		28	88,63	7	3,70	0	0,00	92,33	445,7	6,3	1,3				
Skarrild	Landsby	Skarrild	Hammerum	Herning	4	13,20	0	0,00	0	0,00	13,20	76,2	3,9	0,7	GB u. tægt	493650	6203938	
Heesgård	Landsby	Skarrild	Hammerum	Herning	3	15,12	0	0,00	0	0,00	15,12	83,1	4,3	0,8	GB u. tægt	493144	6204721	
Lustrup	Dobbeltgd.	Skarrild	Hammerum	Herning	2	5,80	0	0,00	0	0,00	5,80	47,4	2,5	0,3	Område (GB)	492912	6205055	
Lillebro	Gård	Skarrild	Hammerum	Herning	1	3,07	0	0,00	0	0,00	3,07	17,7	0,5	0,1	Område (GB)	494386	6202133	1
Klinkegård	Gård	Skarrild	Hammerum	Herning	1	1,18	0	0,00	0	0,00	1,18	8,3	0,4	0,1	Område (GB)	491789	6204025	
Hesselvig	Gård	Skarrild	Hammerum	Herning	1	6,70	0	0,00	0	0,00	6,70	29,0	0,8	0,2	Område (GB)	495748	6204335	
Krog	Gård	Skarrild	Hammerum	Herning	1	1,43	0	0,00	0	0,00	1,43	11,1	0,6	0,1	Område (GB)	494966	6204217	
Sønder Karstoft	Gård	Skarrild	Hammerum	Herning	1	11,10	0	0,00	0	0,00	11,10	34,6	3,2	1,0	Område (GB)	495973	6199115	
Vester Døvling	Gård	Skarrild	Hammerum	Herning	1	2,31	0	0,00	0	0,00	2,31	8,9	0,4	0,1	Område (GB)	494056	6197530	
Nørre Karstoft	Hovedgård	Skarrild	Hammerum	Herning	1	19,98	0	0,00	0	0,00	19,98	41,2	3,9	1,9	Område (GB)	496503	6199123	
Øvig	Gård	Skarrild	Hammerum	Herning	1	2,80	0	0,00	0	0,00	2,80	11,1	0,3	0,1	Område (GB)	494590	6203464	
Øster Døvling	Gård	Skarrild	Hammerum	Herning	1	10,95	0	0,00	0	0,00	10,95	34,0	1,6	0,5	Område (GB)	494230	6197467	
Grene	Gård	Skarrild	Hammerum	Herning	1	5,08	0	0,00	0	0,00	5,08	24,7	0,7	0,1	Område (GB)	491692	6201182	
Ronnum	Gård	Skarrild	Hammerum	Herning	1	8,08	0	0,00	0	0,00	8,08	31,1	2,9	0,8	Område (GB)	499159	6199311	2
Skave	Gård	Skarrild	Hammerum	Herning	1	3,09	0	0,00	0	0,00	3,09	12,9	0,4	0,1	Område (GB)	493250	6201468	2
Silstrup	Landsby	Skarrild	Hammerum	Herning	4	10,08	0	0,00	0	0,00	10,08	61,3	3,2	0,5	GB u. tægt	492241	6202384	
Lille Pindvig	Hus(e)	Skarrild	Hammerum	Herning	0	0,00	1	0,78	0	0,00	0,78	7,3	0,4	0,0	Område (GB)	492902	6203168	2
Store Pindvig	Gård	Skarrild	Hammerum	Herning	1	2,26	0	0,00	0	0,00	2,26	21,0	1,1	0,1	Område (GB)	492933	6203137	
Skarrild Sogn	Sogn		Hammerum		26	122,23	1	0,78	0	0,00	123,01	560,8	5,7	1,3				
Gammel Arnborg	Dobbeltgd.	Arnborg	Hammerum	Herning	2	16,78	0	0,00	0	0,00	16,78	72,8	1,1	0,3	Område (GB)	499251	6207682	
Green	Gård	Arnborg	Hammerum	Herning	1	4,30	0	0,00	0	0,00	4,30	26,2	0,4	0,1	Område (GB)	497783	6205688	
Holtum	Gård	Arnborg	Hammerum	Herning	1	8,95	0	0,00	0	0,00	8,95	32,2	0,5	0,1	Område (GB)	503103	6204314	
Store Hjælland	Gård	Arnborg	Hammerum	Herning	1	6,85	0	0,00	0	0,00	6,85	29,0	0,4	0,1	Område (GB)	496254	6207224	

Navn	Type	Sogn	Herred	Kommune	Gårde	Gårde htk.	Huse m. jord	Huse htk.	Huse u. jord	Andet htk.	Htk. i alt	Dyrket areal	Ager (%)	Htk./ km2	Dyrknings-system	X-koor.	Y-koor.	Note
Lille Hjøllund	Gård	Arnborg	Hammerum	Herning	1	5,73	0	0,00	0	0,00	5,73	24,8	0,4	0,1	Område (GB)	496437	6206961	
Toudahl	Gård	Arnborg	Hammerum	Herning	1	5,00	0	0,00	0	0,00	5,00	24,5	0,4	0,1	Område (GB)	497601	6206350	
Birkebæk	Gård	Arnborg	Hammerum	Herning	1	3,64	0	0,00	0	0,00	3,64	21,0	0,3	0,1	Område (GB)	498842	6209495	
Skibbild	Gård	Arnborg	Hammerum	Herning	1	6,45	0	0,00	0	0,00	6,45	29,2	0,4	0,1	Område (GB)	506985	6205677	
Anneksgården	Gård	Arnborg	Hammerum	Herning	1	6,45	0	0,00	0	0,00	6,45	34,6	0,5	0,1	Område (GB)	497956	6206474	2
Togsvig	Gård	Arnborg	Hammerum	Herning	1	4,42	0	0,00	0	0,00	4,42	18,3	0,3	0,1	Område (GB)	499679	6209532	
Sønder Søby	Gård	Arnborg	Hammerum	Herning	1	3,22	0	0,00	0	0,00	3,22	13,6	0,2	0,0	Område (GB)	502913	6210491	
Tornvig	Gård	Arnborg	Hammerum	Herning	1	3,36	0	0,00	0	0,00	3,36	19,0	0,3	0,1	Område (GB)	505239	6204746	
Fasterholt	Gård	Arnborg	Hammerum	Herning	1	5,11	0	0,00	0	0,00	5,11	21,4	0,3	0,1	Område (GB)	504519	6207096	
Smedegård	Gård	Arnborg	Hammerum	Herning	1	1,58	0	0,00	0	0,79	2,37	6,8	0,1	0,0	Område (GB)	497758	6206787	1
Arnborg Sogn	Sogn		Hammerum		15	81,84	0	0,00	0	0,79	82,63	373,3	5,6	1,2				
Tanderup	Hovedgård	Snejbjerg	Hammerum	Herning	1	16,86	0	0,00	0	0,00	16,86	59,2	6,3	1,8	Område (GB)	491969	6218480	
Gødstrup Præstegård	Gård	Snejbjerg	Hammerum	Herning	1	6,25	0	0,00	0	0,00	6,25	27,4	40,0	9,1	Område (GB)	493794	6223958	
Volsgård	Gård	Snejbjerg	Hammerum	Herning	1	6,57	0	0,00	0	0,00	6,57	36,3	5,1	0,9	Område (GB)	494258	6215151	
Bjerregårde	Gård	Snejbjerg	Hammerum	Herning	1	1,30	0	0,00	0	0,00	1,30	7,2	2,0	0,4	Område (GB)	489735	6214202	
Næstholt	Gård	Snejbjerg	Hammerum	Herning	1	5,71	0	0,00	0	0,00	5,71	21,2	11,3	3,1	Område (GB)	493149	6224296	
Munkgård	Gård	Snejbjerg	Hammerum	Herning	1	4,96	0	0,00	0	0,00	4,96	16,6	1,0	0,3	Område (GB)	494310	6220567	
Store Ørskov	Dobbeltgd.	Snejbjerg	Hammerum	Herning	2	11,69	0	0,00	0	0,00	11,69	48,2	24,2	5,9	Område (GB)	494162	6222531	
Lund Mølle	Gård	Snejbjerg	Hammerum	Herning	1	2,88	0	0,00	0	0,00	2,88	8,4	3,2	1,1	Område (GB)	495766	6222306	
Lervadskær	Gård	Snejbjerg	Hammerum	Herning	1	2,52	0	0,00	0	0,00	2,52	9,8	0,6	0,1	Område (GB)	495741	6219367	
Gersum	Gård	Snejbjerg	Hammerum	Herning	1	4,20	0	0,00	0	0,00	4,20	15,5	0,9	0,2	Område (GB)	490494	6221637	1
Krogstrup	Gård	Snejbjerg	Hammerum	Herning	1	5,39	0	0,00	0	0,00	5,39	20,6	14,7	3,8	Område (GB)	492367	6219502	
Kærsgård	Gård	Snejbjerg	Hammerum	Herning	1	4,23	0	0,00	0	0,00	4,23	14,0	0,8	0,2	Område (GB)	494680	6220492	
Hundkær	Gård	Snejbjerg	Hammerum	Herning	1	3,00	0	0,00	0	0,00	3,00	8,1	13,1	4,9	Område (GB)	492521	6223038	
Studsgård	Gård	Snejbjerg	Hammerum	Herning	1	4,30	0	0,00	0	0,00	4,30	15,6	2,3	0,6	Område (GB)	494230	6216043	
Havnstrup	Gård	Snejbjerg	Hammerum	Herning	1	10,93	0	0,00	0	0,00	10,93	63,1	4,3	0,7	Område (GB)	488164	6220094	
Tornevad	Gård	Snejbjerg	Hammerum	Herning	1	4,15	0	0,00	0	0,00	4,15	14,9	0,9	0,2	Område (GB)	490494	6221637	1
Bassum	Gård	Snejbjerg	Hammerum	Herning	1	7,69	0	0,00	0	0,00	7,69	22,5	8,7	3,0	Område (GB)	494779	6222815	
Lille Ørskov	Gård	Snejbjerg	Hammerum	Herning	1	3,64	0	0,00	0	0,00	3,64	10,3	5,2	1,8	Område (GB)	494174	6222676	
Tovstrup	Landsby	Snejbjerg	Hammerum	Herning	4	9,39	0	0,00	0	0,00	9,39	27,3	17,5	6,0	GB u. tægt	493126	6219118	
Helstrup	Landsby	Snejbjerg	Hammerum	Herning	3	8,43	0	0,00	0	0,00	8,43	33,6	2,0	0,5	GB u. tægt	492271	6222351	
Over Amtrup	Dobbeltgd.	Snejbjerg	Hammerum	Herning	2	8,88	0	0,00	0	0,00	8,88	31,1	13,4	3,8	Område (GB)	493754	6217982	
Albæk	Gård	Snejbjerg	Hammerum	Herning	1	4,30	0	0,00	0	0,00	4,30	17,9	3,8	0,9	Område (GB)	490261	6219919	
Snejbjerg	Landsby	Snejbjerg	Hammerum	Herning	16	30,97	6	5,07	0	0,00	36,04	140,7	8,2	2,1	GB u. tægt	494138	6220931	
Neder Amtrup	Gård	Snejbjerg	Hammerum	Herning	1	4,70	0	0,00	0	0,00	4,70	24,9	10,7	2,0	Område (GB)	494181	6217914	
Snejbjerg Sogn	Sogn		Hammerum		46	172,94	6	5,07	0	0,00	178,01	694,4	9,1	2,3				

Navn	Type	Sogn	Herred	Kommune	Gårde	Gårde htk.	Huse m. jord	Huse htk.	Huse u. jord	Andet htk.	Htk. i alt	Dyrket areal	Ager (%)	Htk./ km2	Dyrknings-system	X-koor.	Y-koor.	Note
Præstegård	Gård	Af Vildbjerg	Hammerum	Herning	1	8,76	0	0,00	0	0,00	8,76	35,9	13,2	3,2	Område (GB)	485627	6226973	
Ågård	Gård	Af Vildbjerg	Hammerum	Herning	1	3,48	0	0,00	0	0,00	3,48	8,4	3,1	1,3	Område (GB)	485154	6227199	
Lysgård	Gård	Af Vildbjerg	Hammerum	Herning	1	8,56	0	0,00	0	0,00	8,56	32,0	12,4	3,3	Område (GB)	484234	6227296	
Ejsingkær	Gård	Af Vildbjerg	Hammerum	Herning	1	10,53	0	0,00	0	0,00	10,53	36,0	7,6	2,2	Område (GB)	484755	6229208	
Burgård	Gård	Af Vildbjerg	Hammerum	Herning	1	9,55	0	0,00	0	2,46	12,01	38,3	16,1	5,0	Område (GB)	485238	6227922	
Pugdøl	Gård	Af Vildbjerg	Hammerum	Herning	1	6,53	0	0,00	0	0,00	6,53	17,7	15,9	5,9	Område (GB)	485237	6228553	
Helleskov	Gård	Af Vildbjerg	Hammerum	Herning	1	3,94	0	0,00	0	0,00	3,94	8,2	6,1	2,9	Område (GB)	485695	6230664	
Merrild	Gård	Af Vildbjerg	Hammerum	Herning	1	9,72	0	0,00	0	0,00	9,72	50,6	12,9	2,5	Område (GB)	487749	6227674	
Af Vildbjerg Sogn	Sogn		Hammerum		8	61,07	0	0,00	0	2,46	63,53	227,1	10,0	2,7				31
Tjørring	Landsby	Tjørring	Hammerum	Herning	6	34,80	1	0,11	0	0,22	35,13	145,2	18,1	4,4	GB u. tægt	494740	6224293	
Trælund	Landsby	Tjørring	Hammerum	Herning	3	26,46	0	0,00	0	0,00	26,46	54,9	7,8	3,8	GB u. tægt	497692	6227556	
Sivebæk	Dobbeltdg.	Tjørring	Hammerum	Herning	2	14,24	0	0,00	0	0,08	14,32	46,8	15,1	4,6	Område (GB)	494049	6224246	
Ørnhoved	Hovedgård	Tjørring	Hammerum	Herning	1	13,02	0	0,00	0	0,00	13,02	52,8	11,5	2,8	Område (GB)	493031	6225857	
Bjerre	Gård	Tjørring	Hammerum	Herning	1	1,11	0	0,00	0	0,00	1,11	6,8	0,9	0,1	Område (GB)	495079	6225253	1
Frøsig	Hus(e)	Tjørring	Hammerum	Herning	0	0,00	1	0,29	0	0,00	0,29	1,7	0,4	0,1	Område (GB)	493208	6227015	
Øster Bjallerbæk	Hus(e)	Tjørring	Hammerum	Herning	0	0,00	1	0,79	0	0,00	0,79	4,9	1,1	0,2	Område (GB)	492800	6226943	
Vester Bjallerbæk	Hus(e)	Tjørring	Hammerum	Herning	0	0,00	1	0,78	0	0,00	0,78	4,8	1,0	0,2	Område (GB)	492485	6226977	
Tjørring Sogn	Sogn		Hammerum		13	89,63	4	1,97	0	0,30	91,90	317,8	14,0	4,0				
Tviskloster	Hovedgård	Tvis	Hammerum	Holstebro	1	25,45	0	0,00	0	0,00	25,45	183,7	22,5	3,1	Område (GB)	480607	6245113	
Stokvad	Gård	Tvis	Hammerum	Holstebro	1	2,33	0	0,00	0	0,00	2,33	18,6	2,3	0,3	Område (GB)	479906	6239776	
Skærpendal	Gård	Tvis	Hammerum	Holstebro	1	1,05	0	0,00	0	0,00	1,05	8,5	1,0	0,1	Område (GB)	480441	6238366	
Skautrup	Gård	Tvis	Hammerum	Holstebro	1	7,07	0	0,00	0	0,00	7,07	41,1	8,4	1,4	Område (GB)	480918	6239431	
Uhregård	Gård	Tvis	Hammerum	Holstebro	1	2,16	0	0,00	0	0,00	2,16	12,7	19,8	3,4	Område (GB)	478812	6245047	
Store Mejdal	Gård	Tvis	Hammerum	Holstebro	1	2,06	0	0,00	0	0,00	2,06	9,8	6,0	1,3	Område (GB)	477855	6245059	
Lille Mejdal	Gård	Tvis	Hammerum	Holstebro	1	1,14	0	0,00	0	0,00	1,14	5,4	3,3	0,7	Område (GB)	478018	6244980	
Grydholt	Gård	Tvis	Hammerum	Holstebro	1	5,49	0	0,00	0	0,00	5,49	23,3	7,2	1,7	Område (GB)	484492	6244060	
Brejnholt	Gård	Tvis	Hammerum	Holstebro	1	5,88	0	0,00	0	0,00	5,88	21,9	9,0	2,4	Område (GB)	486117	6242896	
Halgårde	Gård	Tvis	Hammerum	Holstebro	1	6,20	0	0,00	0	0,00	6,20	36,2	15,0	2,6	Område (GB)	479217	6243335	
Smedegård	Gård	Tvis	Hammerum	Holstebro	1	5,31	0	0,00	0	0,00	5,31	22,6	6,3	1,5	Område (GB)	480072	6242334	
Majgård	Gård	Tvis	Hammerum	Holstebro	1	2,02	0	0,00	0	0,00	2,02	10,8	3,0	0,6	Område (GB)	480549	6241610	
Uglkær	Gård	Tvis	Hammerum	Holstebro	1	1,05	0	0,00	0	0,00	1,05	6,4	1,8	0,3	Område (GB)	480717	6242939	
Store Gjedbo	Gård	Tvis	Hammerum	Holstebro	1	6,60	0	0,00	0	0,00	6,60	24,5	6,3	1,7	Område (GB)	485542	6240812	
Grønbæk	Gård	Tvis	Hammerum	Holstebro	1	4,77	0	0,00	0	0,00	4,77	23,9	3,0	0,6	Område (GB)	479686	6239138	
Lille Gjedbo	Gård	Tvis	Hammerum	Holstebro	1	2,84	0	0,00	0	0,00	2,84	12,4	3,2	0,7	Område (GB)	485303	6240735	
Uhrlund	Gård	Tvis	Hammerum	Holstebro	1	3,44	0	0,00	0	0,00	3,44	14,9	2,4	0,6	Område (GB)	484732	6240210	
Morre	Gård	Tvis	Hammerum	Holstebro	1	5,19	0	0,00	0	0,00	5,19	18,6	3,0	0,8	Område (GB)	485407	6239801	

Navn	Type	Sogn	Herred	Kommune	Gårde	Gårde htk.	Huse m. jord	Huse htk.	Huse u. jord	Andet htk.	Htk. i alt	Dyrket areal	Ager (%)	Htk./ km2	Dyrknings-system	X-koor.	Y-koor.	Note
Høvids	Gård	Tvis	Hammerum	Holstebro	1	5,46	0	0,00	0	0,00	5,46	19,1	3,1	0,9	Område (GB)	484015	6239709	
Tvislund	Gård	Tvis	Hammerum	Holstebro	1	15,29	0	0,00	0	0,00	15,29	75,9	19,4	3,9	Område (GB)	483003	6241866	
Hingebjerg	Hus(e)	Tvis	Hammerum	Holstebro	0	0,00	1	0,90	0	0,00	0,90	4,0	8,5	1,9	Område (GB)	482250	6242377	
Lindholt	Gård	Tvis	Hammerum	Holstebro	1	7,76	0	0,00	0	0,00	7,76	19,2	5,3	2,1	Område (GB)	486536	6242110	
Tusholt	Gård	Tvis	Hammerum	Holstebro	1	4,42	0	0,00	0	0,00	4,42	14,2	3,9	1,2	Område (GB)	488381	6241735	
Munkbro	Gård	Tvis	Hammerum	Holstebro	1	2,65	0	0,00	0	0,00	2,65	17,7	2,2	0,3	Område (GB)	478300	6241863	
Kibæk	Gård	Tvis	Hammerum	Holstebro	1	2,88	0	0,00	0	0,00	2,88	16,4	2,0	0,4	Område (GB)	479194	6240850	
Havis	Gård	Tvis	Hammerum	Holstebro	1	1,40	0	0,00	0	0,00	1,40	8,8	1,4	0,2	Område (GB)	483036	6239861	
Soels	Gård	Tvis	Hammerum	Holstebro	1	2,15	0	0,00	0	0,00	2,15	14,7	7,0	1,0	Område (GB)	483299	6238054	
Nybo	Dobbeltgd.	Tvis	Hammerum	Holstebro	2	15,15	0	0,00	0	0,00	15,15	71,8	24,8	5,2	Område (GB)	477609	6242857	
Vibholm	Gård	Tvis	Hammerum	Holstebro	1	1,58	0	0,00	0	0,00	1,58	6,3	0,8	0,2	Område (GB)	479646	6237748	
Kragbæk	Hus(e)	Tvis	Hammerum	Holstebro	0	0,00	1	0,97	0	0,00	0,97	4,2	0,5	0,1	Område (GB)	480571	6237495	
Tvis Sogn	Sogn		Hammerum		29	148,79	2	1,87	0	0,00	150,66	767,9	12,4	2,4				
Kibæk	Gård	Assing	Hammerum	Herning	1	8,35	0	0,00	0	0,00	8,35	35,3	0,5	0,1	Område (GB)	490902	6210185	
Kibæk Mølle	Hus(e)	Assing	Hammerum	Herning	0	0,00	1	0,47	0	0,00	0,47	1,4	0,0	0,0	Område (GB)	491034	6210202	
Harreskov	Gård	Assing	Hammerum	Herning	1	7,29	0	0,00	0	0,00	7,29	43,1	0,6	0,1	Område (GB)	494123	6210090	
Velhusted	Gård	Assing	Hammerum	Herning	1	5,63	0	0,00	0	0,00	5,63	30,7	0,4	0,1	Område (GB)	493026	6211524	
Olling	Dobbeltgd.	Assing	Hammerum	Herning	2	12,41	0	0,00	0	0,00	12,41	52,0	0,7	0,2	Område (GB)	489047	6209105	
Pårup	Landsby	Assing	Hammerum	Herning	3	16,10	0	0,00	0	0,00	16,10	59,9	0,9	0,2	GB u. tægt	488125	6206139	
Bukkær	Landsby	Assing	Hammerum	Herning	3	13,06	0	0,00	0	0,00	13,06	48,4	0,7	0,2	GB u. tægt	488939	6205143	
Vejlgård	Gård	Assing	Hammerum	Herning	1	3,60	0	0,00	0	0,00	3,60	15,5	0,2	0,1	Område (GB)	488651	6207931	
Agersig	Gård	Assing	Hammerum	Herning	1	7,09	0	0,00	0	0,00	7,09	30,8	0,4	0,1	Område (GB)	489344	6208009	
Over Kirkegård	Gård	Assing	Hammerum	Herning	1	4,64	0	0,00	0	0,00	4,64	22,7	0,3	0,1	Område (GB)	490126	6207522	
Neder Kirkegård	Gård	Assing	Hammerum	Herning	1	6,38	0	0,00	0	0,00	6,38	29,6	0,4	0,1	Område (GB)	489929	6207614	
Ål	Gård	Assing	Hammerum	Herning	1	2,64	0	0,00	0	0,00	2,64	13,2	0,2	0,0	Område (GB)	491080	6208804	1
Hvedde	Gård	Assing	Hammerum	Herning	1	3,61	0	0,00	0	0,00	3,61	19,6	0,3	0,1	Område (GB)	493172	6207939	
Mosegård	Gård	Assing	Hammerum	Herning	1	4,15	0	0,00	0	0,00	4,15	17,4	0,3	0,1	Område (GB)	492494	6208006	
Assing Sogn	Sogn		Hammerum		18	94,95	1	0,47	0	0,00	95,42	419,9	6,1	1,4				
Skærbæk	Landsby	Af Nørre Vium	Hammerum	Ringkøbing-Skj.	4	20,08	1	0,09	0	0,23	20,40	94,2	3,4	0,7	GB u. tægt	482458	6210687	
Viumkrog	Gård	Af Nørre Vium	Hammerum	Ringkøbing-Skj.	1	4,86	0	0,00	0	0,00	4,86	22,2	4,5	1,0	Område (GB)	482662	6206312	
Nørre Bjørslev	Gård	Af Nørre Vium	Hammerum	Ringkøbing-Skj.	1	4,73	0	0,00	0	0,00	4,73	19,4	0,7	0,2	Område (GB)	485661	6209335	
Sønder Bjørslev	Gård	Af Nørre Vium	Hammerum	Ringkøbing-Skj.	1	3,45	0	0,00	0	0,00	3,45	13,9	0,5	0,1	Område (GB)	485855	6208945	
Af Nørre Vium Sogn	Sogn		Hammerum		7	33,12	1	0,09	0	0,23	33,44	149,7	5,6	1,2				18
Vrå	Gård	Gjellerup	Hammerum	Herning	1	17,57	0	0,00	0	0,00	17,57	40,6	11,2	4,9	Område (GB)	500110	6225552	
Gjellerup	Landsby	Gjellerup	Hammerum	Herning	12	52,85	1	0,59	0	0,00	53,44	185,7	17,9	5,2	GB u. tægt	503139	6223012	
Ringstrup	Gård	Gjellerup	Hammerum	Herning	1	4,42	0	0,00	0	0,00	4,42	19,9	14,0	3,1	Område (GB)	506432	6224209	

Tabel 1

Navn	Type	Sogn	Herred	Kommune	Gårde	Gårde htk.	Huse m. jord	Huse htk.	Huse u. jord	Andet htk.	Htk. i alt	Dyrket areal	Ager (%)	Htk./ km2	Dyrknings-system	X-koor.	Y-koor.	Note
Birk	Landsby	Gjellerup	Hammerum	Herning	3	31,71	0	0,00	0	0,00	31,71	77,9	16,8	6,8	GB u. tægt	501844	6220277	
Bitsov	Gård	Gjellerup	Hammerum	Herning	1	4,39	0	0,00	0	0,00	4,39	17,7	6,6	1,6	Område (GB)	505376	6221078	
Hauge	Gård	Gjellerup	Hammerum	Herning	1	4,49	0	0,00	0	0,00	4,49	16,2	7,7	2,1	Område (GB)	504038	6217091	
Krogslund	Gård	Gjellerup	Hammerum	Herning	1	2,43	0	0,00	0	0,00	2,43	10,2	3,8	0,9	Område (GB)	505237	6220685	
Busk	Gård	Gjellerup	Hammerum	Herning	1	2,86	0	0,00	0	0,00	2,86	17,4	18,3	3,0	Område (GB)	506174	6222506	
Bjødstrup	Landsby	Gjellerup	Hammerum	Herning	4	14,93	0	0,00	0	0,00	14,93	56,7	12,4	3,3	GB u. tægt	505889	6219368	
Store Langelund	Gård	Gjellerup	Hammerum	Herning	1	4,61	0	0,00	0	0,00	4,61	29,4	5,9	0,9	Område (GB)	505350	6216777	
Nørum	Gård	Gjellerup	Hammerum	Herning	1	3,28	0	0,00	0	0,00	3,28	16,5	6,2	1,2	Område (GB)	505989	6221396	
Bjerregård	Gård	Gjellerup	Hammerum	Herning	1	2,56	0	0,00	0	0,00	2,56	16,2	11,4	1,8	Område (GB)	506416	6223517	
Skovby	Landsby	Gjellerup	Hammerum	Herning	3	10,54	0	0,00	0	0,00	10,54	48,2	16,7	3,6	GB u. tægt	506411	6220818	
Gjellerup-Lund	Landsby	Gjellerup	Hammerum	Herning	8	47,16	0	0,00	0	0,00	47,16	131,3	19,3	6,9	GB u. tægt	501593	6223080	
Frølund	Landsby	Gjellerup	Hammerum	Herning	3	19,17	0	0,00	0	0,00	19,17	61,2	15,1	4,7	GB u. tægt	505257	6223886	
Nørre Fastrup	Dobbeltgd.	Gjellerup	Hammerum	Herning	2	15,34	0	0,00	0	0,00	15,34	46,6	14,5	4,8	Område (GB)	503180	6218355	
Sønder Fastrup	Dobbeltgd.	Gjellerup	Hammerum	Herning	2	10,23	0	0,00	0	0,00	10,23	31,6	16,4	5,3	Område (GB)	503680	6217920	
Agerskov	Dobbeltgd.	Gjellerup	Hammerum	Herning	2	12,60	0	0,00	0	0,20	12,80	28,5	13,4	6,0	Område (GB)	503700	6220323	
Hammerum	Landsby	Gjellerup	Hammerum	Herning	4	21,45	0	0,00	0	0,98	22,43	50,3	28,3	12,6	GB u. tægt	503894	6221195	
Lille Langelund	Gård	Gjellerup	Hammerum	Herning	1	2,75	0	0,00	0	0,00	2,75	20,1	4,0	0,6	Område (GB)	505122	6217038	
Gjellerup Sogn	Sogn		Hammerum		53	285,34	1	0,59	0	1,18	287,11	922,1	15,9	4,9				
Suderbæk	Landsby	Ikast	Hammerum	Ikast-Brande	6	16,08	1	0,94	0	0,00	17,02	68,2	19,3	4,8	GB u. tægt	509630	6222284	
Ravnsvad	Dobbeltgd.	Ikast	Hammerum	Ikast-Brande	2	10,53	0	0,00	0	0,00	10,53	48,7	20,9	4,5	Område (GB)	507571	6223557	
Overholt	Gård	Ikast	Hammerum	Ikast-Brande	1	2,02	0	0,00	0	0,00	2,02	8,0	0,6	0,2	Område (GB)	512522	6219680	
Hesselbjerg	Landsby	Ikast	Hammerum	Ikast-Brande	4	13,65	0	0,00	0	0,00	13,65	59,3	16,7	3,8	GB u. tægt	507119	6218604	
Vester Isen	Dobbeltgd.	Ikast	Hammerum	Ikast-Brande	2	6,94	0	0,00	0	0,00	6,94	27,7	12,1	3,0	Område (GB)	512406	6216766	
Bøgeskov	Gård	Ikast	Hammerum	Ikast-Brande	1	4,28	0	0,00	0	0,00	4,28	18,2	1,1	0,3	Område (GB)	514720	6216344	
Tyvkær	Gård	Ikast	Hammerum	Ikast-Brande	1	1,46	0	0,00	0	0,00	1,46	7,6	0,6	0,1	Område (GB)	515866	6216777	
Tulstrup	Landsby	Ikast	Hammerum	Ikast-Brande	9	42,32	3	0,31	0	0,00	42,63	124,6	3,8	1,3	GB u. tægt	509325	6224188	
Lægdsgård	Gård	Ikast	Hammerum	Ikast-Brande	1	7,72	0	0,00	0	0,00	7,72	32,8	21,1	5,0	Område (GB)	508112	6219592	
Uhre	Gård	Ikast	Hammerum	Ikast-Brande	1	8,73	0	0,00	0	0,00	8,73	37,5	15,3	3,6	Område (GB)	508623	6219090	
Lille Nørlund	Gård	Ikast	Hammerum	Ikast-Brande	1	5,39	0	0,00	0	0,00	5,39	40,3	1,9	0,3	Område (GB)	513486	6214796	
Bundgård	Gård	Ikast	Hammerum	Ikast-Brande	1	6,40	0	0,00	0	0,00	6,40	19,0	0,6	0,2	Område (GB)	508397	6223848	
Lyngholm	Gård	Ikast	Hammerum	Ikast-Brande	1	6,06	0	0,00	0	0,00	6,06	17,9	0,5	0,2	Område (GB)	507549	6224095	
Julsgård	Gård	Ikast	Hammerum	Ikast-Brande	1	5,88	0	0,00	0	0,00	5,88	17,2	0,5	0,2	Område (GB)	507965	6223997	
Højris	Gård	Ikast	Hammerum	Ikast-Brande	1	9,59	0	0,00	0	0,00	9,59	32,2	13,6	4,0	Område (GB)	511117	6221516	
Grødde	Landsby	Ikast	Hammerum	Ikast-Brande	7	22,91	0	0,00	0	0,00	22,91	100,9	7,6	1,7	GB u. tægt	511381	6220330	
Over Isen	Landsby	Ikast	Hammerum	Ikast-Brande	3	10,52	0	0,00	0	0,00	10,52	49,9	3,1	0,6	GB u. tægt	515017	6215631	
Faurholt	Dobbeltgd.	Ikast	Hammerum	Ikast-Brande	2	15,45	0	0,00	0	0,00	15,45	61,0	1,9	0,5	Område (GB)	508371	6226032	

Navn	Type	Sogn	Herred	Kommune	Gårde	Gårde htk.	Huse m. jord	Huse htk.	Huse u. jord	Andet htk.	Htk. i alt	Dyrket areal	Ager (%)	Htk./ km2	Dyrknings-system	X-koor.	Y-koor.	Note
Drantum	Gård	Ikast	Hammerum	Ikast-Brande	1	2,55	0	0,00	0	0,00	2,55	10,5	0,6	0,2	Område (GB)	512852	6216596	
Drækborg	Gård	Ikast	Hammerum	Ikast-Brande	1	2,63	0	0,00	0	0,00	2,63	10,5	0,3	0,1	Område (GB)	510195	6225184	1
Kirkebol	Gård	Ikast	Hammerum	Ikast-Brande	1	2,54	0	0,00	0	0,00	2,54	14,2	4,0	0,7	Område (GB)	509787	6221434	2
Hagelskær	Gård	Ikast	Hammerum	Ikast-Brande	1	4,88	0	0,00	0	0,00	4,88	22,1	10,2	2,2	Område (GB)	508397	6222671	
Toftlund	Dobbeltdg.	Ikast	Hammerum	Ikast-Brande	2	8,34	0	0,00	0	0,00	8,34	50,7	18,5	3,0	Område (GB)	511086	6218994	
Remme	Gård	Ikast	Hammerum	Ikast-Brande	1	7,81	0	0,00	0	0,00	7,81	23,0	17,1	5,8	Område (GB)	511852	6220823	
Nederholt	Gård	Ikast	Hammerum	Ikast-Brande	1	6,00	0	0,00	0	0,00	6,00	21,8	1,7	0,5	Område (GB)	512570	6219942	
Fonnesbæk	Dobbeltdg.	Ikast	Hammerum	Ikast-Brande	2	7,32	0	0,00	0	0,00	7,32	34,0	11,7	2,5	Område (GB)	508540	6217964	
Vådde	Gård	Ikast	Hammerum	Ikast-Brande	1	10,83	0	0,00	0	0,00	10,83	53,3	27,9	5,7	Område (GB)	510893	6219937	
Linnebjerg	Gård	Ikast	Hammerum	Ikast-Brande	1	5,38	0	0,00	0	0,00	5,38	18,8	0,6	0,2	Område (GB)	507359	6228374	
Hedegård	Gård	Ikast	Hammerum	Ikast-Brande	1	4,93	0	0,00	0	0,00	4,93	11,8	0,7	0,3	Område (GB)	513548	6215999	
Bøgild	Gård	Ikast	Hammerum	Ikast-Brande	1	2,82	0	0,00	0	0,00	2,82	16,5	16,1	2,7	Område (GB)	508257	6220921	
Springbjerg	Gård	Ikast	Hammerum	Ikast-Brande	1	2,19	0	0,00	0	0,00	2,19	11,6	0,9	0,2	Område (GB)	512475	6218483	
Skovdal	Gård	Ikast	Hammerum	Ikast-Brande	1	1,63	0	0,00	0	0,00	1,63	9,6	0,6	0,1	Område (GB)	515153	6215806	
Mortensgård	Gård	Ikast	Hammerum	Ikast-Brande	1	10,59	0	0,00	0	0,00	10,59	27,9	0,9	0,3	Område (GB)	508225	6224095	
Munklund	Hus(e)	Ikast	Hammerum	Ikast-Brande	0	0,00	1	0,96	0	0,00	0,96	4,4	1,2	0,3	Område (GB)	507408	6219105	
Overgård	Hus(e)	Ikast	Hammerum	Ikast-Brande	0	0,00	1	0,85	0	0,00	0,85	3,9	1,8	0,4	Område (GB)	508812	6221667	
Stensbjerg	Hus(e)	Ikast	Hammerum	Ikast-Brande	0	0,00	1	0,23	0	0,00	0,23	1,1	0,5	0,1	Område (GB)	509114	6221891	
Isendige	Gård	Ikast	Hammerum	Ikast-Brande	1	1,17	0	0,00	0	0,00	1,17	6,1	0,5	0,1	Område (GB)	514427	6217244	
Ikast Sogn	Sogn		Hammerum		63	277,54	7	3,29	0	0,00	280,83	1122,6	9,9	2,5				
Hammerum Herred	Herred				525	2598,37	40	23,11	0	7,65	2629,13	10098,1	9,2	2,4				
Sønder Gørding	Landsby	Gørding	Hjern	Holstebro	12	32,57	2	0,19	0	0,00	32,76	109,1	9,3	2,8	GB u. tægt	456669	6243178	
Mellemby	Landsby	Gørding	Hjern	Holstebro	3	12,18	1	0,32	0	0,27	12,77	41,3	3,5	1,1	GB u. tægt	457079	6243800	
Østermosegård	Gård	Gørding	Hjern	Holstebro	1	1,13	0	0,00	0	0,00	1,13	4,6	0,4	0,1	Område (GB)	456022	6243925	1
Skallebæk	Gård	Gørding	Hjern	Holstebro	1	3,94	0	0,00	0	0,00	3,94	11,0	0,9	0,3	Område (GB)	457265	6243871	
Bundgård	Gård	Gørding	Hjern	Holstebro	1	4,30	0	0,00	0	0,00	4,30	12,9	1,1	0,4	Område (GB)	456504	6244755	
Klavstrup	Landsby	Gørding	Hjern	Holstebro	3	8,37	2	1,12	0	0,00	9,49	36,0	3,1	0,8	GB u. tægt	456720	6244755	
Gørding Mølle	Hus(e)	Gørding	Hjern	Holstebro	0	0,00	1	0,50	0	0,00	0,50	2,5	0,2	0,0	Område (GB)	457202	6244803	
Slyk	Landsby	Gørding	Hjern	Holstebro	5	14,42	1	0,73	0	0,00	15,15	67,7	5,8	1,3	GB u. tægt	457486	6245460	
Gørding Sogn	Sogn		Hjern		26	76,91	7	2,86	0	0,27	80,04	285,1	24,3	6,8				
Vester Vemb	Landsby	Vemb	Hjern	Holstebro	4	17,15	5	3,02	0	0,00	20,17	79,0	5,4	1,4	GB u. tægt	459497	6244203	2
Neder Hedegård	Gård	Vemb	Hjern	Holstebro	1	2,99	0	0,00	0	0,00	2,99	10,9	0,7	0,2	Område (GB)	459608	6244754	
Hedegård	Gård	Vemb	Hjern	Holstebro	1	1,98	0	0,00	0	0,00	1,98	7,7	0,5	0,1	Område (GB)	459656	6245263	2
Over Hedegård	Gård	Vemb	Hjern	Holstebro	1	3,57	0	0,00	0	0,00	3,57	12,1	0,8	0,2	Område (GB)	459472	6245784	
Kirkegården	Gård	Vemb	Hjern	Holstebro	1	5,69	0	0,00	0	0,00	5,69	15,1	1,0	0,4	Område (GB)	459901	6244714	2
Sand	Gård	Vemb	Hjern	Holstebro	1	9,16	0	0,00	0	0,00	9,16	30,5	2,1	0,6	Område (GB)	458887	6243887	

Navn	Type	Sogn	Herred	Kommune	Gårde	Gårde htk.	Huse m. jord	Huse htk.	Huse u. jord	Andet htk.	Htk. i alt	Dyrket areal	Ager (%)	Htk./km2	Dyrknings-system	X-koor.	Y-koor.	Note
Øster Vemb	Landsby	Vemb	Hjerm	Holstebro	8	32,86	3	1,74	0	0,27	34,87	113,5	7,8	2,4	GB u. tægt	461366	6245235	
Vemb Sogn	Sogn		Hjerm		17	73,40	8	4,76	0	0,27	78,43	268,8	18,4	5,4				
Vester Bur	Landsby	Bur	Hjerm	Holstebro	6	27,54	1	0,16	0	0,00	27,70	113,2	5,6	1,4	GB med tægt	463376	6246484	
Kilsholm	Gård	Bur	Hjerm	Holstebro	1	3,57	0	0,00	0	0,00	3,57	15,1	0,8	0,2	Område (GB)	462586	6246207	
Bursig	Gård	Bur	Hjerm	Holstebro	1	1,48	0	0,00	0	0,00	1,48	7,4	0,4	0,1	Område (GB)	461935	6245947	
Burgård	Gård	Bur	Hjerm	Holstebro	1	10,55	0	0,00	0	0,00	10,55	34,9	1,7	0,5	Område (GB)	465669	6246446	
Øster Bur	Landsby	Bur	Hjerm	Holstebro	5	17,85	2	1,07	0	0,00	18,92	69,9	3,5	0,9	GB u. tægt	464936	6247246	
Bur Mølle	Hus(e)	Bur	Hjerm	Holstebro	0	0,00	1	0,82	0	0,00	0,82	4,0	0,2	0,0	Område (GB)	465793	6247114	
Bur Sogn	Sogn		Hjerm		14	60,99	4	2,05	0	0,00	63,04	244,6	12,2	3,1				
Vognstrup	Landsby	Naur	Hjerm	Holstebro	5	11,77	0	0,00	0	0,00	11,77	75,4	11,5	1,8	GB u. tægt	471538	6250168	
Falsig	Landsby	Naur	Hjerm	Holstebro	4	18,75	4	1,62	0	0,00	20,37	74,7	15,4	4,2	GB u. tægt	467143	6250111	
Kærgård	Gård	Naur	Hjerm	Holstebro	1	7,48	0	0,00	0	0,00	7,48	29,1	10,5	2,7	Område (GB)	471324	6252895	
Stabilidal	Gård	Naur	Hjerm	Holstebro	1	3,19	0	0,00	0	0,00	3,19	11,6	4,2	1,2	Område (GB)	472337	6252866	
Overgård	Gård	Naur	Hjerm	Holstebro	1	3,25	0	0,00	0	0,00	3,25	11,4	1,7	0,5	Område (GB)	471861	6252059	
Præstegård	Gård	Naur	Hjerm	Holstebro	1	5,97	0	0,00	0	0,00	5,97	27,3	2,2	0,5	Område (GB)	469968	6248701	
Overlund	Dobbeltgd.	Naur	Hjerm	Holstebro	2	7,15	0	0,00	0	0,00	7,15	50,9	4,0	0,6	Område (GB)	469731	6249388	
Nederlund	Gård	Naur	Hjerm	Holstebro	1	1,41	0	0,00	0	0,00	1,41	8,4	0,7	0,1	Område (GB)	469769	6249217	2
Gade	Gård	Naur	Hjerm	Holstebro	1	1,64	0	0,00	0	0,00	1,64	9,9	0,8	0,1	Område (GB)	469573	6249322	
Torp	Gård	Naur	Hjerm	Holstebro	1	4,52	0	0,00	0	0,00	4,52	18,6	1,5	0,4	Område (GB)	470766	6248425	
Naur	Landsby	Naur	Hjerm	Holstebro	6	16,97	3	1,26	0	0,00	18,23	89,1	7,0	1,4	GB u. tægt	470208	6247709	
Naur Mølle	Hus(e)	Naur	Hjerm	Holstebro	0	0,00	1	0,56	0	0,00	0,56	3,0	0,2	0,0	Område (GB)	470686	6247884	
Alstrup	Landsby	Naur	Hjerm	Holstebro	6	20,42	1	0,02	2	0,00	20,44	98,3	23,5	4,9	GB u. tægt	472792	6249377	
Krunderup	Landsby	Naur	Hjerm	Holstebro	4	6,19	2	0,80	0	0,14	7,13	57,0	8,7	1,1	GB u. tægt	471585	6250703	
Naur Sogn	Sogn		Hjerm		34	108,71	11	4,26	2	0,14	113,11	564,9	18,2	3,6				
Sir Østergårde	Dobbeltgd.	Sir	Hjerm	Holstebro	2	7,09	0	0,00	0	0,00	7,09	21,7	21,4	7,0	Område (GB)	475948	6252107	
Ødegård	Gård	Sir	Hjerm	Holstebro	1	3,51	0	0,00	0	0,00	3,51	9,8	1,4	0,5	Område (GB)	475489	6252009	
Gundersborg	Gård	Sir	Hjerm	Holstebro	1	3,84	0	0,00	0	0,00	3,84	9,9	1,5	0,6	Område (GB)	474642	6251463	
Pilgård	Gård	Sir	Hjerm	Holstebro	1	2,81	0	0,00	0	0,00	2,81	7,3	1,1	0,4	Område (GB)	475056	6251421	
Sir Gårde	Gård	Sir	Hjerm	Holstebro	1	8,44	0	0,00	0	0,00	8,44	24,9	30,5	10,4	Område (GB)	475032	6252429	
Ballegårde	Dobbeltgd.	Sir	Hjerm	Holstebro	2	10,34	0	0,00	0	0,00	10,34	45,2	6,6	1,5	Område (GB)	475980	6251368	
Ved Kirken	Gård	Sir	Hjerm	Holstebro	1	2,66	0	0,00	0	0,00	2,66	9,7	1,4	0,4	Område (GB)	475027	6251778	2
Lille Bjerre	Gård	Sir	Hjerm	Holstebro	1	2,13	0	0,00	0	0,00	2,13	10,7	1,6	0,3	Område (GB)	472674	6251231	
Torager	Dobbeltgd.	Sir	Hjerm	Holstebro	2	7,04	0	0,00	0	0,00	7,04	22,3	3,3	1,0	Område (GB)	474473	6251169	
Klogborg	Gård	Sir	Hjerm	Holstebro	1	1,05	0	0,00	0	0,00	1,05	3,5	0,5	0,2	Område (GB)	474165	6250563	
Store Bjerre	Gård	Sir	Hjerm	Holstebro	1	7,26	0	0,00	0	0,00	7,26	24,5	3,6	1,1	Område (GB)	472826	6250791	
Store Støvl	Gård	Sir	Hjerm	Holstebro	1	3,78	0	0,00	0	0,00	3,78	12,4	27,6	8,5	Område (GB)	473570	6250024	

Navn	Type	Sogn	Herred	Kommune	Gårde	Gårde htk.	Huse m. jord	Huse htk.	Huse u. jord	Andet htk.	Htk. i alt	Dyrket areal	Ager (%)	Htk./ km2	Dyrknings-system	X-koor.	Y-koor.	Note
Lille Støvl	Gård	Sir	Hjerm	Holstebro	1	1,97	0	0,00	0	0,00	1,97	6,2	0,9	0,3	Område (GB)	474105	6249756	
Lille Torager	Gård	Sir	Hjerm	Holstebro	1	3,51	0	0,00	0	0,00	3,51	9,8	1,4	0,5	Område (GB)	475316	6251180	
Ved Kirken	Gård	Sir	Hjerm	Holstebro	1	1,95	1	0,69	0	2,38	5,02	6,2	0,9	0,7	Område (GB)	475242	6252029	2
Sir Sogn	Sogn		Hjerm		18	67,38	1	0,69	0	2,38	70,45	224,2	24,6	7,7				
Måbjerg	Landsby	Måbjerg	Hjerm	Holstebro	10	37,60	1	0,27	0	0,00	37,87	153,8	29,9	7,4	GB u. tægt	476155	6249215	
Frøjk	Gård	Måbjerg	Hjerm	Holstebro	1	10,54	0	0,00	0	0,00	10,54	61,5	19,3	3,3	Område (GB)	473829	6246937	
Frøjk Mølle	Hus(e)	Måbjerg	Hjerm	Holstebro	0	0,00	1	0,53	0	0,00	0,53	3,5	1,1	0,2	Område (GB)	474175	6246698	
Dellerup	Landsby	Måbjerg	Hjerm	Holstebro	3	16,09	1	0,14	0	0,00	16,23	83,6	46,9	9,1	GB u. tægt	475094	6250420	
Sønderlund	Landsby	Måbjerg	Hjerm	Holstebro	6	25,28	0	0,00	0	0,00	25,28	95,8	26,4	7,0	GB med tægt	477866	6248985	
Gårdhøje	Gård	Måbjerg	Hjerm	Holstebro	1	5,58	0	0,00	0	0,13	5,71	31,6	12,0	2,2	Område (GB)	474804	6248673	
Døes	Gård	Måbjerg	Hjerm	Holstebro	1	8,03	0	0,00	0	0,00	8,03	42,1	16,0	3,0	Område (GB)	473770	6249005	
Lille Døes	Gård	Måbjerg	Hjerm	Holstebro	1	1,04	0	0,00	0	0,00	1,04	9,3	3,5	0,4	Område (GB)	474448	6249005	
Tradsbjerg	Dobbeltgd.	Måbjerg	Hjerm	Holstebro	2	2,67	0	0,00	0	0,00	2,67	18,4	3,6	0,5	Område (GB)	476006	6250033	
Halegård	Gård	Måbjerg	Hjerm	Holstebro	1	1,97	0	0,00	0	0,00	1,97	9,5	30,5	6,3	Område (GB)	473937	6249493	
Lægård	Gård	Måbjerg	Hjerm	Holstebro	1	8,26	0	0,00	0	0,00	8,26	50,3	35,4	5,8	Område (GB)	477444	6246697	
Lægårdsmølle	Hus(e)	Måbjerg	Hjerm	Holstebro	0	0,00	1	0,06	0	0,00	0,06	0,2	0,2	0,0	Område (GB)	477315	6246613	
Nørlund	Gård	Måbjerg	Hjerm	Holstebro	1	6,38	0	0,00	0	0,00	6,38	29,3	8,1	1,8	Område (GB)	477581	6249804	
Særkær	Gård	Måbjerg	Hjerm	Holstebro	1	6,39	0	0,00	0	0,00	6,39	27,1	31,4	7,4	Område (GB)	475753	6248396	
Måbjerg Sogn	Sogn		Hjerm		29	129,83	4	1,00	0	0,13	130,96	616,0	32,5	6,9				
Volstrupgård	Hovedgård	Hjerm	Hjerm	Struer	1	58,30	0	0,00	0	0,00	58,30	127,0	32,5	14,9	Område (GB)	479038	6257911	
Volstrup	Landsby	Hjerm	Hjerm	Struer	6	23,27	0	0,00	0	0,00	23,27	63,7	2,8	1,0	GB u. tægt	478578	6256778	
Øster Avsum	Landsby	Hjerm	Hjerm	Struer	4	27,73	0	0,00	0	0,00	27,73	100,9	4,4	1,2	GB med tægt	477267	6253358	
Bjerregård	Gård	Hjerm	Hjerm	Struer	1	9,10	0	0,00	0	0,00	9,10	29,8	1,3	0,4	Område (GB)	477476	6254392	
Ved Kirken	Dobbeltgd.	Hjerm	Hjerm	Struer	2	6,10	0	0,00	0	0,00	6,10	21,3	0,9	0,3	Område (GB)	477517	6254104	
Vester Avsum	Dobbeltgd.	Hjerm	Hjerm	Struer	2	12,51	0	0,00	0	0,00	12,51	51,0	39,2	9,6	Område (GB)	476393	6253434	
Skarby	Dobbeltgd.	Hjerm	Hjerm	Struer	2	6,41	0	0,00	0	0,00	6,41	24,2	1,1	0,3	Område (GB)	478196	6251722	
Jegbjerg	Gård	Hjerm	Hjerm	Struer	1	3,96	0	0,00	0	0,00	3,96	13,7	0,6	0,2	Område (GB)	477635	6251459	
Klem	Gård	Hjerm	Hjerm	Struer	1	1,67	0	0,00	0	0,00	1,67	10,6	0,5	0,1	Område (GB)	477754	6253677	1
Sønder Hjerm	Landsby	Hjerm	Hjerm	Struer	3	10,03	0	0,00	0	0,00	10,03	31,4	1,4	0,4	GB u. tægt	479040	6252526	
Hummelmose	Gård	Hjerm	Hjerm	Struer	1	5,46	0	0,00	0	0,00	5,46	21,2	0,9	0,2	Område (GB)	479321	6253243	
Bakhus	Gård	Hjerm	Hjerm	Struer	1	1,40	0	0,00	0	0,00	1,40	5,1	0,2	0,1	Område (GB)	479115	6251893	
Snuffelborg	Hus(e)	Hjerm	Hjerm	Struer	0	0,00	1	0,89	0	0,00	0,89	3,1	0,1	0,0	Område (GB)	479376	6251502	
Hvidbjerg	Gård	Hjerm	Hjerm	Struer	1	1,78	0	0,00	0	0,00	1,78	7,5	0,3	0,1	Område (GB)	479711	6251418	
Smørborg	Gård	Hjerm	Hjerm	Struer	1	1,83	0	0,00	0	0,00	1,83	7,6	0,3	0,1	Område (GB)	479401	6251064	
Hjortborg	Gård	Hjerm	Hjerm	Struer	1	1,13	0	0,00	0	0,00	1,13	4,3	0,2	0,0	Område (GB)	479063	6251005	
Korsbjerg	Hus(e)	Hjerm	Hjerm	Struer	0	0,00	1	0,80	0	0,00	0,80	5,0	0,2	0,0	Område (GB)	478164	6253072	

Navn	Type	Sogn	Herred	Kommune	Gårde	Gårde htk.	Huse m. jord	Huse htk.	Huse u. jord	Andet htk.	Htk. i alt	Dyrket areal	Ager (%)	Htk./ km2	Dyrknings-system	X-koor.	Y-koor.	Note
Østerby	Dobbeltgd.	Hjerm	Hjerm	Struer	2	10,87	0	0,00	0	0,00	10,87	45,1	2,0	0,5	Område (GB)	480752	6256642	
Telling	Landsby	Hjerm	Hjerm	Struer	7	34,50	0	0,00	0	0,00	34,50	110,7	4,9	1,5	GB med tægt	479917	6256497	
Tusgård	Gård	Hjerm	Hjerm	Struer	1	3,48	0	0,00	0	0,00	3,48	13,6	0,6	0,2	Område (GB)	479441	6253764	
Kærgård	Gård	Hjerm	Hjerm	Struer	1	7,32	0	0,00	0	0,00	7,32	26,8	1,2	0,3	Område (GB)	479035	6253878	
Kongsgård	Gård	Hjerm	Hjerm	Struer	1	2,94	0	0,00	0	0,00	2,94	9,4	0,4	0,1	Område (GB)	479325	6254795	
Damgård	Gård	Hjerm	Hjerm	Struer	1	2,80	0	0,00	0	0,00	2,80	11,4	0,5	0,1	Område (GB)	479695	6254337	
Hjermgårde	Dobbeltgd.	Hjerm	Hjerm	Struer	2	25,63	0	0,00	0	0,00	25,63	70,2	46,5	17,0	Område (GB)	478314	6254984	
Hjerm Hede	Landsby	Hjerm	Hjerm	Struer	7	37,74	0	0,00	0	0,00	37,74	126,9	54,1	16,1	GB u. tægt	477027	6255583	
Snødder	Landsby	Hjerm	Hjerm	Struer	3	13,00	0	0,00	0	0,00	13,00	41,3	1,8	0,6	GB u. tægt	481413	6258325	
Tellinggårde	Dobbeltgd.	Hjerm	Hjerm	Struer	2	11,05	1	0,23	0	0,00	11,28	37,2	1,6	0,5	Område (GB)	479860	6256378	2
Kvium	Landsby	Hjerm	Hjerm	Struer	9	29,50	1	0,42	0	0,00	29,92	100,2	4,4	1,3	GB med tægt	480530	6254678	
Skjettrup	Landsby	Hjerm	Hjerm	Struer	5	18,29	0	0,00	0	0,00	18,29	72,5	3,2	0,8	GB med tægt	479494	6255970	
Kragelund	Dobbeltgd.	Hjerm	Hjerm	Struer	2	11,92	0	0,00	0	0,00	11,92	40,0	1,8	0,5	Område (GB)	481368	6256731	
Feldborg	Dobbeltgd.	Hjerm	Hjerm	Struer	2	7,78	0	0,00	0	0,00	7,78	33,1	1,5	0,3	Område (GB)	480196	6256011	
Hjerm Sogn	Sogn		Hjerm		73	387,50	4	2,34	0	0,00	389,84	1265,8	39,7	12,2				
Kvistrup	Hovedgård	Gimsing	Hjerm	Struer	1	45,73	0	0,00	0	0,00	45,73	145,0	32,3	10,2	Område (GB)	476133	6257718	
Mosbjerggård	Gård	Gimsing	Hjerm	Struer	1	4,43	0	0,00	0	0,00	4,43	14,3	1,9	0,6	Område (GB)	474742	6259321	1
Hovedgård	Gård	Gimsing	Hjerm	Struer	1	9,74	1	0,06	4	0,00	9,80	23,1	3,0	1,3	Område (GB)	475724	6260754	
Torngård	Gård	Gimsing	Hjerm	Struer	1	4,41	1	0,03	8	1,46	5,90	15,6	2,0	0,8	Område (GB)	474742	6259321	1
Struerdal	Landsby	Gimsing	Hjerm	Struer	5	14,52	1	0,65	4	0,00	15,17	49,9	6,5	2,0	GB u. tægt	474519	6260596	
Gimsinghoved	Landsby	Gimsing	Hjerm	Struer	3	24,13	0	0,00	0	0,00	24,13	63,9	8,3	3,1	GB med tægt	474680	6259881	
Holmgård	Gård	Gimsing	Hjerm	Struer	1	7,19	0	0,00	0	0,00	7,19	15,5	2,0	0,9	Område (GB)	476297	6259162	
Trudsø	Gård	Gimsing	Hjerm	Struer	1	1,78	0	0,00	0	0,00	1,78	6,2	0,8	0,2	Område (GB)	474527	6258955	
Hillersborg	Gård	Gimsing	Hjerm	Struer	1	3,82	0	0,00	0	0,00	3,82	14,5	3,2	0,9	Område (GB)	475459	6257085	
Anneksgård	Gård	Gimsing	Hjerm	Struer	1	4,81	0	0,00	0	0,00	4,81	15,1	2,0	0,6	Område (GB)	475388	6260686	
Østerby	Dobbeltgd.	Gimsing	Hjerm	Struer	2	9,67	0	0,00	0	0,00	9,67	27,7	3,6	1,3	Område (GB)	476176	6259406	
Hundsbalde	Dobbeltgd.	Gimsing	Hjerm	Struer	2	5,98	0	0,00	1	0,00	5,98	15,6	2,0	0,8	Område (GB)	476048	6259681	
Nørgård	Dobbeltgd.	Gimsing	Hjerm	Struer	2	7,59	0	0,00	0	0,00	7,59	22,0	2,9	1,0	Område (GB)	476091	6259839	
Ved Kirken	Hus(e)	Gimsing	Hjerm	Struer	0	0,00	1	0,75	0	1,57	2,32	5,4	0,7	0,3	Område (GB)	475717	6259015	
Vester Dalby	Gård	Gimsing	Hjerm	Struer	1	5,94	0	0,00	0	0,00	5,94	16,9	19,8	7,0	Område (GB)	476734	6256325	
Øster Dalby	Gård	Gimsing	Hjerm	Struer	1	6,02	0	0,00	0	0,00	6,02	18,0	21,2	7,1	Område (GB)	476860	6256266	
Munkebalde	Gård	Gimsing	Hjerm	Struer	1	2,93	0	0,00	0	0,00	2,93	7,8	1,0	0,4	Område (GB)	474742	6259321	1
Movstgård	Gård	Gimsing	Hjerm	Struer	1	14,90	0	0,00	0	0,00	14,90	52,1	6,8	1,9	Område (GB)	475879	6258521	
Gimsing Sogn	Sogn		Hjerm		26	173,59	4	1,49	17	3,03	178,11	528,6	40,6	13,7				
Linde	Landsby	Asp	Hjerm	Struer	10	29,09	1	0,17	0	0,03	29,29	133,2	15,6	3,4	GB u. tægt	468302	6252484	
Nørby	Landsby	Asp	Hjerm	Struer	5	16,94	1	0,68	0	0,00	17,62	90,3	11,2	2,2	GB u. tægt	469460	6254912	

Navn	Type	Sogn	Herred	Kommune	Gårde	Gårde htk.	Huse m. jord	Huse htk.	Huse u. jord	Andet htk.	Htk. i alt	Dyrket areal	Ager (%)	Htk./ km2	Dyrknings-system	X-koor.	Y-koor.	Note
Østerby	Landsby	Asp	Hjerm	Struer	6	17,34	2	0,61	0	0,53	18,48	104,1	12,9	2,3	GB u. tægt	470176	6254025	
Birkild	Landsby	Asp	Hjerm	Struer	3	7,78	0	0,00	0	0,00	7,78	45,3	12,2	2,1	GB u. tægt	467722	6254509	
Lindtorp	Gård	Asp	Hjerm	Struer	1	11,90	0	0,00	0	0,00	11,90	53,0	13,1	2,9	Område (GB)	466744	6250963	
Timling	Gård	Asp	Hjerm	Struer	1	4,04	0	0,00	0	0,00	4,04	28,0	18,3	2,6	Område (GB)	472283	6254266	
Skræddergård	Gård	Asp	Hjerm	Struer	1	4,23	0	0,00	0	0,00	4,23	19,4	2,4	0,5	Område (GB)	470709	6253823	
Bastrup	Gård	Asp	Hjerm	Struer	1	5,27	0	0,00	0	0,00	5,27	23,1	15,1	3,5	Område (GB)	471593	6253635	
Lundsmark	Gård	Asp	Hjerm	Struer	1	1,00	0	0,00	0	0,00	1,00	5,9	3,9	0,7	Område (GB)	471493	6253331	
Asp Sogn	Sogn		Hjerm		29	97,59	4	1,46	0	0,56	99,61	502,2	19,4	3,8				
Avsumgård	Hovedgård	Vejrum	Hjerm	Struer	1	11,34	0	0,00	0	0,00	11,34	48,7	23,1	5,4	Område (GB)	475442	6253915	
Moesgård	Gård	Vejrum	Hjerm	Struer	1	4,82	0	0,00	0	0,00	4,82	15,8	0,9	0,3	Område (GB)	475218	6254563	
Avsumdals Boel	Gård	Vejrum	Hjerm	Struer	1	3,64	1	0,35	0	0,00	3,99	10,6	0,6	0,2	Område (GB)	475075	6256527	2
Hyldgård	Gård	Vejrum	Hjerm	Struer	1	3,54	0	0,00	0	0,00	3,54	11,9	0,7	0,2	Område (GB)	474049	6255439	1
Avsumdal	Gård	Vejrum	Hjerm	Struer	1	5,11	0	0,00	0	0,00	5,11	18,4	1,0	0,3	Område (GB)	475240	6256732	
Nørre Lørup	Gård	Vejrum	Hjerm	Struer	1	6,44	0	0,00	0	0,00	6,44	20,9	1,2	0,4	Område (GB)	475539	6255639	
Sønder Lørup	Gård	Vejrum	Hjerm	Struer	1	5,85	0	0,00	0	0,00	5,85	22,3	1,3	0,3	Område (GB)	475456	6255583	
Moseboel	Hus(e)	Vejrum	Hjerm	Struer	0	0,00	1	0,66	0	0,00	0,66	1,7	0,1	0,0	Område (GB)	474049	6255439	1
Engsnap	Gård	Vejrum	Hjerm	Holstebro	1	6,67	0	0,00	0	0,00	6,67	18,9	1,1	0,4	Område (GB)	474539	6252834	
Villemoesgård	Gård	Vejrum	Hjerm	Struer	1	9,95	0	0,00	0	0,00	9,95	30,8	1,7	0,6	Område (GB)	475707	6254611	
Tipsmark	Gård	Vejrum	Hjerm	Struer	1	6,03	0	0,00	0	0,00	6,03	21,8	1,2	0,3	Område (GB)	476193	6255939	
Sønder Ting	Dobbeltgd.	Vejrum	Hjerm	Struer	2	5,93	0	0,00	0	2,22	8,15	31,6	1,8	0,5	Område (GB)	474460	6254352	
Nørre Ting	Gård	Vejrum	Hjerm	Struer	1	4,04	0	0,00	0	0,00	4,04	15,9	0,9	0,2	Område (GB)	474723	6254591	
Enghus	Gård	Vejrum	Hjerm	Struer	1	1,81	0	0,00	0	0,00	1,81	5,2	0,3	0,1	Område (GB)	474049	6255439	1
Brændgård	Gård	Vejrum	Hjerm	Struer	1	4,28	0	0,00	0	0,00	4,28	20,0	1,1	0,2	Område (GB)	475504	6256653	
Kronborgdige	Hus(e)	Vejrum	Hjerm	Struer	0	0,00	2	0,93	1	0,00	0,93	4,8	0,3	0,1	Område (GB)	474089	6254624	
Præstegård	Gård	Vejrum	Hjerm	Struer	1	10,24	0	0,00	0	0,00	10,24	35,9	2,0	0,6	Område (GB)	474511	6256182	
Roeborg	Gård	Vejrum	Hjerm	Struer	1	8,10	0	0,00	0	0,00	8,10	29,9	1,7	0,5	Område (GB)	475362	6258207	
Qvistgårde	Dobbeltgd.	Vejrum	Hjerm	Struer	2	13,95	0	0,00	0	0,00	13,95	44,4	2,5	0,8	Område (GB)	474721	6257160	
Lundby	Landsby	Vejrum	Hjerm	Struer	6	31,88	0	0,00	0	0,00	31,88	89,5	5,1	1,8	GB u. tægt	474195	6256598	
Lyngkrog	Hus(e)	Vejrum	Hjerm	Struer	0	0,00	1	0,78	0	0,00	0,78	2,4	0,1	0,0	Område (GB)	474159	6257688	
Skød	Gård	Vejrum	Hjerm	Struer	1	6,09	0	0,00	0	0,00	6,09	20,0	1,1	0,3	Område (GB)	472919	6256609	
Overdal	Landsby	Vejrum	Hjerm	Struer	3	10,66	4	0,92	2	0,00	11,58	32,3	1,8	0,7	GB u. tægt	473648	6255848	
Vester Mårup	Gård	Vejrum	Hjerm	Struer	1	2,44	0	0,00	0	0,00	2,44	6,2	0,4	0,1	Område (GB)	474697	6257411	2
Øster Mårup	Gård	Vejrum	Hjerm	Struer	1	1,36	0	0,00	0	0,00	1,36	4,5	0,3	0,1	Område (GB)	474970	6257414	2
Provstegård	Gård	Vejrum	Hjerm	Struer	1	8,54	0	0,00	0	0,00	8,54	29,1	1,7	0,5	Område (GB)	473800	6254907	
Gasseholm	Gård	Vejrum	Hjerm	Struer	1	3,84	0	0,00	0	0,00	3,84	9,0	0,5	0,2	Område (GB)	473521	6254994	
Sparreknak	Gård	Vejrum	Hjerm	Struer	1	1,06	0	0,00	0	0,00	1,06	3,5	0,2	0,1	Område (GB)	473196	6255014	

Navn	Type	Sogn	Herred	Kommune	Gårde	Gårde htk.	Huse m. jord	Huse htk.	Huse u. jord	Andet htk.	Htk. i alt	Dyrket areal	Ager (%)	Htk./ km2	Dyrknings-system	X-koor.	Y-koor.	Note
Søjbjerg	Gård	Vejrum	Hjerm	Struer	1	3,82	0	0,00	0	0,00	3,82	12,4	0,7	0,2	Område (GB)	472444	6255368	
Damgård	Gård	Vejrum	Hjerm	Struer	1	7,00	0	0,00	0	0,00	7,00	19,6	1,1	0,4	Område (GB)	473950	6254909	
Agergård	Gård	Vejrum	Hjerm	Struer	1	7,02	0	0,00	0	0,00	7,02	24,2	1,4	0,4	Område (GB)	473478	6256288	
Ved Tinggård	Dobbeltgd.	Vejrum	Hjerm	Struer	2	6,87	0	0,00	0	0,00	6,87	23,8	1,4	0,4	Område (GB)	474683	6254444	2
Bjerggårde	Gård	Vejrum	Hjerm	Struer	1	7,75	0	0,00	0	0,00	7,75	23,1	1,3	0,4	Område (GB)	473927	6253998	
Store Skikkild	Gård	Vejrum	Hjerm	Struer	1	8,77	0	0,00	0	0,00	8,77	33,3	1,9	0,5	Område (GB)	472860	6254384	
Lille Skikkild	Gård	Vejrum	Hjerm	Struer	1	4,05	0	0,00	0	0,00	4,05	11,0	0,6	0,2	Område (GB)	473278	6254614	
Visgård	Gård	Vejrum	Hjerm	Struer	1	2,96	0	0,00	0	0,00	2,96	14,5	0,8	0,2	Område (GB)	474132	6252484	
Tolsgård	Gård	Vejrum	Hjerm	Struer	1	8,01	0	0,00	0	0,00	8,01	35,9	2,0	0,5	Område (GB)	473052	6253394	
Norre Søller	Gård	Vejrum	Hjerm	Struer	1	5,50	0	0,00	0	0,00	5,50	19,7	1,1	0,3	Område (GB)	473411	6253436	
Søller	Gård	Vejrum	Hjerm	Struer	1	8,53	0	0,00	0	0,43	8,96	33,3	1,9	0,5	Område (GB)	473328	6252797	
Vejrum Sogn	Sogn		Hjerm		46	247,89	9	3,64	3	2,65	254,18	857,0	43,5	12,9				
Vester Ølby	Landsby	Ølby	Hjerm	Struer	9	39,93	1	0,42	0	0,27	40,62	183,5	30,0	6,6	GB u. tægt	471732	6259268	
Kjærgård Mølle	Hus(e)	Ølby	Hjerm	Struer	0	0,00	1	0,27	0	0,00	0,27	0,8	0,1	0,0	Område (GB)	470200	6259735	
Mølbjerg	Gård	Ølby	Hjerm	Struer	1	4,34	0	0,00	0	0,00	4,34	17,8	2,9	0,7	Område (GB)	470370	6259529	
Øster Ølby	Landsby	Ølby	Hjerm	Struer	9	32,34	1	0,03	0	0,00	32,37	166,1	39,2	7,6	GB u. tægt	473073	6260584	
Folgård	Gård	Ølby	Hjerm	Struer	1	4,49	0	0,00	0	0,00	4,49	18,4	4,3	1,1	Område (GB)	473870	6260728	
Ølby Sogn	Sogn		Hjerm		20	81,10	3	0,72	0	0,27	82,09	386,7	37,3	7,9				
Fousinggård	Gård	Fousing	Hjerm	Struer	1	5,54	0	0,00	0	0,00	5,54	31,5	2,2	0,4	Område (GB)	468516	6257308	
Ølby Anneksgård	Gård	Fousing	Hjerm	Struer	1	3,51	0	0,00	0	0,00	3,51	17,4	1,2	0,2	Område (GB)	469278	6258305	1
Hunddal	Hus(e)	Fousing	Hjerm	Struer	0	0,00	1	0,66	0	0,00	0,66	2,9	0,2	0,0	Område (GB)	470740	6257491	1
Buskbøl	Hus(e)	Fousing	Hjerm	Struer	0	0,00	1	0,84	0	0,00	0,84	4,4	0,3	0,1	Område (GB)	469760	6258343	
Bak	Gård	Fousing	Hjerm	Struer	1	2,33	0	0,00	0	0,00	2,33	10,2	0,7	0,2	Område (GB)	470175	6257780	
Åhulegård	Gård	Fousing	Hjerm	Struer	1	2,93	0	0,00	0	0,00	2,93	11,3	0,8	0,2	Område (GB)	470740	6257491	1
Råbjerg	Gård	Fousing	Hjerm	Struer	1	1,23	0	0,00	0	0,00	1,23	5,5	0,4	0,1	Område (GB)	469411	6258982	
Ørevejle	Gård	Fousing	Hjerm	Struer	1	1,28	0	0,00	0	0,00	1,28	6,6	0,5	0,1	Område (GB)	468552	6258481	
Pilgårde	Landsby	Fousing	Hjerm	Struer	3	11,12	1	0,11	0	0,00	11,23	63,3	4,5	0,8	GB u. tægt	469320	6258520	
Bjerggård	Gård	Fousing	Hjerm	Struer	1	3,24	0	0,00	0	0,00	3,24	16,2	1,1	0,2	Område (GB)	469902	6257758	
Navrsgård	Gård	Fousing	Hjerm	Struer	1	2,61	0	0,00	0	0,00	2,61	12,0	0,8	0,2	Område (GB)	470457	6256237	
Skræddergård	Gård	Fousing	Hjerm	Struer	1	2,98	0	0,00	0	0,00	2,98	16,8	1,2	0,2	Område (GB)	469585	6258223	
Nørredal	Landsby	Fousing	Hjerm	Struer	3	10,34	0	0,00	0	0,00	10,34	62,7	4,4	0,7	GB u. tægt	470080	6257847	
Skadborg	Gård	Fousing	Hjerm	Struer	1	1,89	1	0,31	0	0,00	2,20	11,0	0,8	0,2	Område (GB)	470679	6257204	
Vesterkær	Gård	Fousing	Hjerm	Struer	1	2,68	0	0,00	0	0,00	2,68	20,1	1,4	0,2	Område (GB)	468937	6255613	
Østergård	Gård	Fousing	Hjerm	Struer	1	2,41	0	0,00	0	0,00	2,41	9,4	0,7	0,2	Område (GB)	470389	6257065	1
Sejbjerg	Gård	Fousing	Hjerm	Struer	1	3,15	0	0,00	0	0,00	3,15	24,4	1,7	0,2	Område (GB)	469688	6255517	
Stadsbjerg	Gård	Fousing	Hjerm	Struer	1	4,09	2	0,30	0	0,00	4,39	25,2	1,8	0,3	Område (GB)	469480	6255569	

Navn	Type	Sogn	Herred	Kommune	Gårde	Gårde htk.	Huse m. jord	Huse htk.	Huse u. jord	Andet htk.	Htk. i alt	Dyrket areal	Ager (%)	Htk./ km2	Dyrknings-system	X-koor.	Y-koor.	Note
Fousing Sogn	Sogn		Hjerm		20	61,33	6	2,22	0	0,00	63,55	351,1	24,7	4,5				
Handbjerg Hovgård	Hovedgård	Handbjerg	Hjerm	Holstebro	1	25,09	0	0,00	0	0,00	25,09	131,1	10,4	2,0	Område (GB)	483569	6257805	
Handbjerg	Landsby	Handbjerg	Hjerm	Holstebro	8	30,51	1	0,84	0	0,00	31,35	121,6	9,6	2,5	GB u. tægt	482672	6257825	
Sønderby	Landsby	Handbjerg	Hjerm	Holstebro	3	13,50	0	0,00	0	0,00	13,50	47,9	3,8	1,1	GB med tægt	483453	6254352	
Gammelby	Gård	Handbjerg	Hjerm	Holstebro	1	4,64	0	0,00	0	0,00	4,64	16,9	1,3	0,4	Område (GB)	483194	6255567	
Præstegård	Gård	Handbjerg	Hjerm	Holstebro	1	4,39	0	0,00	0	0,00	4,39	17,1	1,4	0,3	Område (GB)	483487	6255519	
Ransborg	Gård	Handbjerg	Hjerm	Holstebro	1	1,51	0	0,00	0	0,00	1,51	4,7	0,4	0,1	Område (GB)	482505	6256557	
Rusborg	Hus(e)	Handbjerg	Hjerm	Holstebro	0	0,00	1	0,64	0	0,00	0,64	1,3	0,1	0,1	Område (GB)	482509	6256483	
Lille Hedegård	Gård	Handbjerg	Hjerm	Holstebro	1	4,44	0	0,00	0	0,00	4,44	16,1	1,3	0,4	Område (GB)	482612	6255551	
Lille Tindskov	Gård	Handbjerg	Hjerm	Holstebro	1	2,41	0	0,00	0	0,00	2,41	10,3	0,8	0,2	Område (GB)	483861	6255778	
Kokborg	Gård	Handbjerg	Hjerm	Holstebro	1	2,83	0	0,00	0	0,00	2,83	10,6	0,8	0,2	Område (GB)	482635	6256162	
Store Tindskov	Gård	Handbjerg	Hjerm	Holstebro	1	5,05	0	0,00	0	0,00	5,05	23,9	1,9	0,4	Område (GB)	483880	6255830	
Gysbæk	Gård	Handbjerg	Hjerm	Holstebro	1	5,03	0	0,00	0	0,00	5,03	16,5	1,3	0,4	Område (GB)	481922	6258494	
Store Hedegård	Gård	Handbjerg	Hjerm	Holstebro	1	4,10	0	0,00	0	0,00	4,10	19,3	1,5	0,3	Område (GB)	482564	6255621	
Lindbjerg	Gård	Handbjerg	Hjerm	Holstebro	1	6,01	0	0,00	0	0,00	6,01	17,2	1,4	0,5	Område (GB)	481458	6254745	
Sønderbygård	Gård	Handbjerg	Hjerm	Holstebro	1	9,33	0	0,00	0	0,00	9,33	30,9	2,4	0,7	Område (GB)	483473	6254536	
Handbjerg Sogn	Sogn		Hjerm		23	118,84	2	1,48	0	0,00	120,32	485,3	38,4	9,5				
Præstegård	Gård	Mejrup	Hjerm	Holstebro	1	5,21	0	0,00	0	0,00	5,21	40,2	1,4	0,2	Område (GB)	481521	6246173	
Elkær	Gård	Mejrup	Hjerm	Holstebro	1	6,50	0	0,00	0	0,00	6,50	45,2	1,6	0,2	Område (GB)	481042	6245649	
Agerbæk	Gård	Mejrup	Hjerm	Holstebro	1	3,50	0	0,00	0	0,00	3,50	30,0	1,0	0,1	Område (GB)	479759	6245831	
Arlund	Gård	Mejrup	Hjerm	Holstebro	1	2,11	0	0,00	0	0,00	2,11	9,2	0,3	0,1	Område (GB)	479465	6247770	
Lille Moseby	Gård	Mejrup	Hjerm	Holstebro	1	3,21	0	0,00	0	0,00	3,21	13,9	0,5	0,1	Område (GB)	480399	6247607	
Store Moseby	Gård	Mejrup	Hjerm	Holstebro	1	3,82	0	0,00	0	0,00	3,82	15,6	0,5	0,1	Område (GB)	479984	6248055	
Gammelby	Gård	Mejrup	Hjerm	Holstebro	1	9,16	0	0,00	0	0,00	9,16	54,3	1,9	0,3	Område (GB)	482729	6248189	
Birk	Gård	Mejrup	Hjerm	Holstebro	1	6,15	0	0,00	0	0,00	6,15	21,2	0,7	0,2	Område (GB)	481684	6248787	
Majgård	Gård	Mejrup	Hjerm	Holstebro	1	10,08	0	0,00	0	0,00	10,08	34,0	23,2	6,9	Område (GB)	481204	6249212	
Kouind	Gård	Mejrup	Hjerm	Holstebro	1	6,01	0	0,00	0	0,00	6,01	20,0	0,7	0,2	Område (GB)	481500	6248238	
Kovsgård	Gård	Mejrup	Hjerm	Holstebro	1	2,24	0	0,00	0	0,00	2,24	10,5	0,4	0,1	Område (GB)	480772	6248074	
Hattens	Gård	Mejrup	Hjerm	Holstebro	1	5,45	0	0,00	0	0,00	5,45	28,5	1,0	0,2	Område (GB)	481835	6247796	
Kobberup	Dobbeltgd.	Mejrup	Hjerm	Holstebro	2	9,67	0	0,00	0	0,00	9,67	51,8	1,8	0,3	Område (GB)	481443	6247119	
Kærgård	Gård	Mejrup	Hjerm	Holstebro	1	3,99	0	0,00	0	0,00	3,99	25,6	0,9	0,1	Område (GB)	478995	6245409	
Hornshøj	Gård	Mejrup	Hjerm	Holstebro	1	10,67	0	0,00	0	0,00	10,67	49,2	1,7	0,4	Område (GB)	478679	6248174	
Bladbjerg	Gård	Mejrup	Hjerm	Holstebro	1	5,76	0	0,00	0	0,00	5,76	23,1	0,8	0,2	Område (GB)	479383	6248340	
Barslund	Gård	Mejrup	Hjerm	Holstebro	1	7,03	0	0,00	0	0,00	7,03	30,3	26,4	6,1	Område (GB)	480642	6249806	
Hindkær	Gård	Mejrup	Hjerm	Holstebro	1	5,63	0	0,00	0	0,00	5,63	18,1	18,0	5,6	Område (GB)	480493	6250794	
Munktoft	Gård	Mejrup	Hjerm	Holstebro	1	2,24	0	0,00	0	0,00	2,24	6,5	0,2	0,1	Område (GB)	480032	6249091	

Navn	Type	Sogn	Herred	Kommune	Gårde	Gårde htk.	Huse m. jord	Huse htk.	Huse u. jord	Andet htk.	Htk. i alt	Dyrket areal	Ager (%)	Htk./ km2	Dyrknings-system	X-koor.	Y-koor.	Note
Store Munktoft	Gård	Mejrup	Hjerm	Holstebro	1	7,29	0	0,00	0	0,00	7,29	25,8	0,9	0,3	Område (GB)	479953	6248770	
Brusen	Gård	Mejrup	Hjerm	Holstebro	1	11,47	0	0,00	0	0,00	11,47	39,2	25,3	7,4	Område (GB)	478735	6250223	
Stensgård	Gård	Mejrup	Hjerm	Holstebro	1	3,78	0	0,00	0	0,00	3,78	18,8	0,7	0,1	Område (GB)	480605	6247689	
Nørre Skovgård	Gård	Mejrup	Hjerm	Holstebro	1	6,09	0	0,00	0	0,00	6,09	23,2	0,8	0,2	Område (GB)	480336	6249067	
Blæsbjerg	Gård	Mejrup	Hjerm	Holstebro	1	14,98	0	0,00	0	0,00	14,98	51,1	1,8	0,5	Område (GB)	479950	6249649	
Lille Tovstrup	Dobbeltgd.	Mejrup	Hjerm	Holstebro	2	7,58	0	0,00	0	0,00	7,58	55,4	1,9	0,3	Område (GB)	483073	6246509	
Sønder Skovgård	Gård	Mejrup	Hjerm	Holstebro	1	4,02	0	0,00	0	0,00	4,02	25,8	0,9	0,1	Område (GB)	484603	6244503	
Skovbæk	Hus(e)	Mejrup	Hjerm	Holstebro	0	0,00	1	0,82	0	0,00	0,82	5,4	0,2	0,0	Område (GB)	484743	6244794	
Sivegård	Dobbeltgd.	Mejrup	Hjerm	Holstebro	2	6,38	0	0,00	0	0,00	6,38	40,9	1,4	0,2	Område (GB)	484246	6245075	
Klejbjerg	Hus(e)	Mejrup	Hjerm	Holstebro	0	0,00	1	0,36	0	0,00	0,36	6,1	0,2	0,0	Område (GB)	481179	6247672	1
Store Tovstrup	Gård	Mejrup	Hjerm	Holstebro	1	3,67	0	0,00	0	0,00	3,67	28,0	1,0	0,1	Område (GB)	483775	6246179	
Hessel	Gård	Mejrup	Hjerm	Holstebro	1	4,43	0	0,00	0	0,00	4,43	28,7	1,0	0,2	Område (GB)	482497	6245507	
Bjerregård	Gård	Mejrup	Hjerm	Holstebro	1	3,00	0	0,00	0	0,00	3,00	22,1	0,8	0,1	Område (GB)	482433	6245975	
Ved Kirken	Hus(e)	Mejrup	Hjerm	Holstebro	0	0,00	2	0,43	0	0,00	0,43	2,3	0,1	0,0	Område (GB)	480930	6246750	
Mejrup Sogn	Sogn		Hjerm		33	181,12	4	1,61	0	0,00	182,73	899,7	26,6	5,4				
Borbjerg	Landsby	Borbjerg	Hjerm	Holstebro	9	27,06	4	2,65	1	0,00	29,71	116,6	7,3	1,8	GB u. tægt	485834	6251351	
Nedre Kjelsmark	Gård	Borbjerg	Hjerm	Holstebro	1	6,70	0	0,00	0	0,00	6,70	22,5	9,9	2,9	Område (GB)	485380	6253121	
Over Kjeldsmark	Gård	Borbjerg	Hjerm	Holstebro	1	4,10	0	0,00	0	0,00	4,10	20,4	9,0	1,8	Område (GB)	485905	6252674	
Pugdalous	Hus(e)	Borbjerg	Hjerm	Holstebro	0	0,00	1	0,30	0	0,00	0,30	0,2	0,1	0,1	Område (GB)	485530	6252932	
Skylvad	Gård	Borbjerg	Hjerm	Holstebro	1	4,30	0	0,00	0	0,00	4,30	19,7	1,2	0,3	Område (GB)	484565	6253153	
Brødbæk	Dobbeltgd.	Borbjerg	Hjerm	Holstebro	2	13,80	0	0,00	0	0,00	13,80	47,8	32,2	9,3	Område (GB)	483233	6253303	
Brødbæk Mølle	Hus(e)	Borbjerg	Hjerm	Holstebro	0	0,00	1	0,06	0	0,00	0,06	0,0	0,0	0,0	Område (GB)	483481	6253694	
Store Hedegård	Gård	Borbjerg	Hjerm	Holstebro	1	9,92	0	0,00	0	0,00	9,92	35,3	2,2	0,6	Område (GB)	484968	6249821	
Over Savstrup	Dobbeltgd.	Borbjerg	Hjerm	Holstebro	2	9,51	0	0,00	0	0,00	9,51	70,1	4,4	0,6	Område (GB)	485083	6247270	
Savstrup Mølle	Hus(e)	Borbjerg	Hjerm	Holstebro	0	0,00	1	0,18	0	0,00	0,18	0,6	0,0	0,0	Område (GB)	484505	6246424	
Sønder Fleng	Gård	Borbjerg	Hjerm	Holstebro	1	3,19	0	0,00	0	0,00	3,19	13,1	0,8	0,2	Område (GB)	483923	6251217	
Nørre Fleng	Gård	Borbjerg	Hjerm	Holstebro	1	2,92	0	0,00	0	0,00	2,92	13,1	0,8	0,2	Område (GB)	483949	6251432	
Sønder Hvam	Dobbeltgd.	Borbjerg	Hjerm	Holstebro	2	10,50	0	0,00	0	0,05	10,55	42,0	5,2	1,3	Område (GB)	482902	6250341	
Damgård	Gård	Borbjerg	Hjerm	Holstebro	1	6,84	0	0,00	0	0,00	6,84	28,9	1,8	0,4	Område (GB)	484657	6249704	
Risum	Gård	Borbjerg	Hjerm	Holstebro	1	10,27	0	0,00	0	0,00	10,27	45,1	2,8	0,6	Område (GB)	484283	6248831	
Vandborg	Gård	Borbjerg	Hjerm	Holstebro	1	1,73	0	0,00	0	0,00	1,73	8,3	0,5	0,1	Område (GB)	484888	6249312	
Hedegård	Gård	Borbjerg	Hjerm	Holstebro	1	3,08	0	0,00	0	0,00	3,08	11,7	0,4	0,1	Område (GB)	488871	6250717	
Lille Hedegård	Gård	Borbjerg	Hjerm	Holstebro	1	3,88	0	0,00	0	0,00	3,88	15,3	1,0	0,2	Område (GB)	484845	6249768	
Hajslund	Gård	Borbjerg	Hjerm	Holstebro	1	6,15	0	0,00	0	0,00	6,15	24,4	1,5	0,4	Område (GB)	483803	6249924	
Naldtoft	Gård	Borbjerg	Hjerm	Holstebro	1	2,98	0	0,00	0	0,00	2,98	13,3	0,8	0,2	Område (GB)	484717	6251051	
Degneboelet	Hus(e)	Borbjerg	Hjerm	Holstebro	0	0,00	1	0,84	0	0,00	0,84	2,9	0,2	0,1	Område (GB)	484801	6252584	1

Navn	Type	Sogn	Herred	Kommune	Gårde	Gårde htk.	Huse m. jord	Huse htk.	Huse u. jord	Andet htk.	Htk. i alt	Dyrket areal	Ager (%)	Htk./ km2	Dyrknings-system	X-koor.	Y-koor.	Note
Munksgård	Gård	Borbjerg	Hjerm	Holstebro	1	4,91	0	0,00	0	0,00	4,91	17,4	2,2	0,6	Område (GB)	483061	6251252	
Kyndestoft	Hus(e)	Borbjerg	Hjerm	Holstebro	0	0,00	1	0,83	0	0,00	0,83	5,0	0,3	0,1	Område (GB)	485217	6249627	
Pajbjerg	Gård	Borbjerg	Hjerm	Holstebro	1	6,02	0	0,00	0	0,00	6,02	29,1	3,6	0,7	Område (GB)	482941	6250889	
Trabjerg	Landsby	Borbjerg	Hjerm	Holstebro	6	33,59	2	0,18	3	0,00	33,77	126,7	24,6	6,6	GB u. tægt	486869	6251374	
Lille Hessel	Gård	Borbjerg	Hjerm	Holstebro	1	1,26	0	0,00	0	0,00	1,26	7,8	0,6	0,1	Område (GB)	488057	6248753	
Hesselå	Gård	Borbjerg	Hjerm	Holstebro	1	8,30	0	0,00	0	0,00	8,30	28,1	2,1	0,6	Område (GB)	488672	6246877	
Skave	Landsby	Borbjerg	Hjerm	Holstebro	6	18,03	0	0,00	1	0,00	18,03	113,6	3,8	0,6	GB u. tægt	487891	6249479	
Tinkerdal	Landsby	Borbjerg	Hjerm	Holstebro	6	17,61	0	0,00	0	0,00	17,61	98,1	3,3	0,6	GB u. tægt	488217	6250198	
Store Hessel	Gård	Borbjerg	Hjerm	Holstebro	1	8,83	0	0,00	0	0,32	9,15	34,9	2,6	0,7	Område (GB)	488406	6247945	
Hogager	Landsby	Borbjerg	Hjerm	Holstebro	4	17,62	0	0,00	0	0,00	17,62	70,8	2,3	0,6	GB u. tægt	490954	6247133	
Vesterbol	Gård	Borbjerg	Hjerm	Holstebro	1	2,46	0	0,00	0	0,00	2,46	10,5	0,7	0,2	Område (GB)	485728	6249090	1
Abildholt	Gård	Borbjerg	Hjerm	Holstebro	1	6,98	0	0,00	0	0,00	6,98	29,4	1,0	0,2	Område (GB)	492715	6246820	
Præstegård	Gård	Borbjerg	Hjerm	Holstebro	1	4,95	0	0,00	0	0,00	4,95	31,5	2,0	0,3	Område (GB)	484698	6252661	
Nørre Hvamgård	Gård	Borbjerg	Hjerm	Holstebro	1	2,13	0	0,00	0	0,00	2,13	7,2	0,9	0,3	Område (GB)	482996	6252350	2
Kvisgård	Gård	Borbjerg	Hjerm	Holstebro	1	3,58	0	0,00	0	0,00	3,58	18,3	1,1	0,2	Område (GB)	484975	6252152	
Bukdal	Gård	Borbjerg	Hjerm	Holstebro	1	6,00	0	0,00	0	0,00	6,00	28,8	1,8	0,4	Område (GB)	484784	6251675	
Nørre Hvam	Landsby	Borbjerg	Hjerm	Holstebro	10	31,16	0	0,00	0	0,00	31,16	117,2	14,6	3,9	GB u. tægt	482962	6252280	
Hvamgård	Gård	Borbjerg	Hjerm	Holstebro	1	8,79	0	0,00	0	0,00	8,79	32,4	4,0	1,1	Område (GB)	482651	6252152	2
Bisgård	Gård	Borbjerg	Hjerm	Holstebro	1	8,06	0	0,00	0	0,00	8,06	44,4	5,5	1,0	Område (GB)	482367	6251517	
Bøgild	Gård	Borbjerg	Hjerm	Holstebro	1	10,26	0	0,00	0	0,00	10,26	34,3	19,9	6,0	Område (GB)	481306	6251765	
Store Perregård	Gård	Borbjerg	Hjerm	Holstebro	1	5,90	0	0,00	0	0,00	5,90	19,2	19,2	5,9	Område (GB)	481240	6253592	
Lille Perregård	Gård	Borbjerg	Hjerm	Holstebro	1	1,73	0	0,00	0	0,32	2,05	5,7	5,7	2,0	Område (GB)	481095	6253398	
Borbjerg Sogn	Sogn		Hjerm		76	335,10	11	5,04	5	0,69	340,83	1461,5	18,4	4,3				
Hjerm Herred	Herred				484	2201,28	82	35,62	27	10,39	2247,29	8941,5	25,3	6,4				
Nørgård	Gård	Nørre Omme	Hind	Ringkøbing-Skj.	1	3,36	0	0,00	0	0,00	3,36	14,2	0,2	0,1	Område (GB)	470372	6225694	
Klidsbjerg	Hus(e)	Nørre Omme	Hind	Ringkøbing-Skj.	0	0,00	1	0,65	0	0,00	0,65	2,6	0,0	0,0	Område (GB)	470723	6224812	
Kodal	Landsby	Nørre Omme	Hind	Ringkøbing-Skj.	5	12,25	0	0,00	0	0,00	12,25	49,5	0,8	0,2	GB u. tægt	472265	6224581	
Grønbjerg	Gård	Nørre Omme	Hind	Ringkøbing-Skj.	1	5,45	0	0,00	0	0,00	5,45	22,7	0,4	0,1	Område (GB)	471460	6225387	
Sinkær	Dobbeltgd.	Nørre Omme	Hind	Ringkøbing-Skj.	2	5,66	0	0,00	0	0,00	5,66	25,2	0,4	0,1	Område (GB)	472238	6224002	
Prag	Hus(e)	Nørre Omme	Hind	Ringkøbing-Skj.	0	0,00	1	0,14	0	0,00	0,14	1,1	0,0	0,0	Område (GB)	471106	6224247	
Store Spåbæk	Gård	Nørre Omme	Hind	Herning	1	9,10	0	0,00	0	0,00	9,10	30,3	0,5	0,1	Område (GB)	471590	6228060	
Præstegården	Gård	Nørre Omme	Hind	Ringkøbing-Skj.	1	5,88	0	0,00	0	0,00	5,88	23,9	0,4	0,1	Område (GB)	470256	6225443	
Kærgård	Gård	Nørre Omme	Hind	Ringkøbing-Skj.	1	6,43	0	0,00	0	0,00	6,43	16,5	0,3	0,1	Område (GB)	468606	6226514	
Strasborg	Hus(e)	Nørre Omme	Hind	Herning	0	0,00	1	0,80	0	0,00	0,80	6,7	0,1	0,0	Område (GB)	470273	6228893	1
Pøl	Gård	Nørre Omme	Hind	Ringkøbing-Skj.	1	2,45	0	0,00	0	0,00	2,45	8,3	0,1	0,0	Område (GB)	473158	6225943	
Vester Lille Spåbæk	Gård	Nørre Omme	Hind	Herning	1	3,79	0	0,00	0	0,00	3,79	16,2	0,3	0,1	Område (GB)	470592	6227857	

Tabel 1

Navn	Type	Sogn	Herred	Kommune	Gårde	Gårde htk.	Huse m. jord	Huse htk.	Huse u. jord	Andet htk.	Htk. i alt	Dyrket areal	Ager (%)	Htk./ km2	Dyrknings-system	X-koor.	Y-koor.	Note
Øster Lille Spåbæk	Gård	Nørre Omme	Hind	Herning	1	3,79	0	0,00	0	0,00	3,79	16,2	0,3	0,1	Område (GB)	470736	6227913	
Halkær	Dobbeltgd.	Nørre Omme	Hind	Herning	2	10,33	0	0,00	0	0,00	10,33	48,9	0,8	0,2	Område (GB)	473156	6228763	
Askov	Landsby	Nørre Omme	Hind	Herning	8	14,79	2	1,43	0	0,00	16,22	72,4	6,6	1,5	GB u. tægt	474005	6227328	
Knorborg	Gård	Nørre Omme	Hind	Herning	1	1,09	0	0,00	0	0,00	1,09	3,6	0,1	0,0	Område (GB)	472783	6226984	2
Overgård	Gård	Nørre Omme	Hind	Herning	1	5,13	0	0,00	0	0,00	5,13	17,4	0,3	0,1	Område (GB)	473158	6227342	
Overbyhus	Gård	Nørre Omme	Hind	Herning	1	1,14	0	0,00	0	0,00	1,14	3,7	0,1	0,0	Område (GB)	470273	6228893	1
Brunsgård	Hus(e)	Nørre Omme	Hind	Ringkøbing-Skj.	0	0,00	1	0,82	0	0,00	0,82	3,0	0,0	0,0	Område (GB)	469151	6223856	
Bjerg	Gård	Nørre Omme	Hind	Herning	1	1,85	0	0,00	0	0,00	1,85	6,5	0,1	0,0	Område (GB)	470769	6228496	
Holmgård	Gård	Nørre Omme	Hind	Ringkøbing-Skj.	1	6,66	0	0,00	0	0,00	6,66	23,9	0,4	0,1	Område (GB)	469985	6226363	
Kiddal	Gård	Nørre Omme	Hind	Ringkøbing-Skj.	1	1,42	0	0,00	0	0,00	1,42	5,1	0,1	0,0	Område (GB)	470580	6224886	
Omgård	Gård	Nørre Omme	Hind	Ringkøbing-Skj.	1	6,42	0	0,00	0	0,00	6,42	22,1	0,3	0,1	Område (GB)	470599	6226139	
Klink	Gård	Nørre Omme	Hind	Ringkøbing-Skj.	1	1,49	0	0,00	0	0,00	1,49	6,5	0,1	0,0	Område (GB)	469989	6227493	
Lille Skråstrup	Landsby	Nørre Omme	Hind	Herning	3	4,45	0	0,00	0	0,00	4,45	23,5	0,4	0,1	GB u. tægt	469244	6227850	
Store Skråstrup	Gård	Nørre Omme	Hind	Herning	1	4,44	0	0,00	0	0,07	4,51	19,0	0,3	0,1	Område (GB)	469662	6227958	
Nørre Omme Sogn	Sogn		Hind		37	117,37	6	3,84	0	0,07	121,28	489,1	6,5	1,6				
Lystbæk	Landsby	Torsted	Hind	Ringkøbing-Skj.	4	9,47	0	0,00	0	0,00	9,47	54,7	0,9	0,2	GB u. tægt	461585	6233652	
Sønder Esp	Landsby	Torsted	Hind	Ringkøbing-Skj.	4	10,12	2	1,94	0	0,00	12,06	54,9	0,9	0,2	GB u. tægt	459996	6228375	
Kirkeby	Hus(e)	Torsted	Hind	Ringkøbing-Skj.	0	0,00	2	1,70	0	0,00	1,70	7,7	0,1	0,0	Område (GB)	463755	6228719	
Abisgade	Gård	Torsted	Hind	Ringkøbing-Skj.	1	3,35	0	0,00	0	0,00	3,35	14,0	0,2	0,1	Område (GB)	465063	6228906	
Vinkælder	Gård	Torsted	Hind	Ringkøbing-Skj.	1	2,90	0	0,00	0	0,00	2,90	13,3	0,2	0,0	Område (GB)	465256	6228718	
Gammelby	Gård	Torsted	Hind	Ringkøbing-Skj.	1	9,78	0	0,00	0	0,00	9,78	41,2	0,7	0,2	Område (GB)	465864	6228175	
Nørre Esp	Gård	Torsted	Hind	Ringkøbing-Skj.	1	5,81	0	0,00	0	0,00	5,81	26,5	0,4	0,1	Område (GB)	460876	6229134	
Årup	Gård	Torsted	Hind	Ringkøbing-Skj.	1	3,19	0	0,00	0	0,00	3,19	17,3	0,3	0,1	Område (GB)	458651	6226562	
Præstegård	Gård	Torsted	Hind	Ringkøbing-Skj.	1	4,49	0	0,00	0	0,00	4,49	28,7	0,5	0,1	Område (GB)	464229	6228737	
Brændgård	Gård	Torsted	Hind	Ringkøbing-Skj.	1	6,59	0	0,00	0	0,00	6,59	32,5	0,5	0,1	Område (GB)	463221	6228374	
Sørup	Gård	Torsted	Hind	Ringkøbing-Skj.	1	3,49	0	0,00	0	0,00	3,49	21,1	0,3	0,1	Område (GB)	460211	6225979	
Ristoft	Gård	Torsted	Hind	Ringkøbing-Skj.	1	1,59	0	0,00	0	0,00	1,59	38,5	0,6	0,0	Område (GB)	464162	6227265	
Bondesgård	Gård	Torsted	Hind	Ringkøbing-Skj.	1	5,95	0	0,00	0	0,00	5,95	36,6	0,6	0,1	Område (GB)	464442	6228813	
Årbjerg	Gård	Torsted	Hind	Ringkøbing-Skj.	1	1,73	0	0,00	0	0,00	1,73	9,5	0,2	0,0	Område (GB)	466121	6232406	
Gjedal	Gård	Torsted	Hind	Ringkøbing-Skj.	1	1,28	0	0,00	0	0,00	1,28	5,5	0,1	0,0	Område (GB)	463273	6226889	
Gintbjerg	Gård	Torsted	Hind	Ringkøbing-Skj.	1	1,09	0	0,00	0	0,00	1,09	6,1	0,1	0,0	Område (GB)	464765	6227503	
Torsted Sogn	Sogn		Hind		21	70,83	4	3,64	0	0,00	74,47	408,5	6,6	1,2				
Hovergård	Gård	Hover	Hind	Ringkøbing-Skj.	1	13,25	0	0,00	0	0,00	13,25	38,6	1,7	0,6	Område (GB)	463034	6221617	
Vastrup	Gård	Hover	Hind	Ringkøbing-Skj.	1	4,16	0	0,00	0	0,00	4,16	27,6	1,2	0,2	Område (GB)	464193	6221816	
Hoverdal	Gård	Hover	Hind	Ringkøbing-Skj.	1	2,26	2	1,05	0	0,00	3,31	21,2	0,9	0,1	Område (GB)	463041	6224386	
Store Tovstrup	Dobbeltgd.	Hover	Hind	Ringkøbing-Skj.	2	2,97	2	0,63	0	0,00	3,60	24,8	1,1	0,2	Område (GB)	464742	6221873	

Navn	Type	Sogn	Herred	Kommune	Gårde	Gårde htk.	Huse m. jord	Huse htk.	Huse u. jord	Andet htk.	Htk. i alt	Dyrket areal	Ager (%)	Htk./ km2	Dyrknings-system	X-koor.	Y-koor.	Note
Lille Tovstrup	Hus(e)	Hover	Hind	Ringkøbing-Skj.	0	0,00	1	0,81	0	0,00	0,81	5,8	0,3	0,0	Område (GB)	464933	6222036	
Vesterby	Landsby	Hover	Hind	Ringkøbing-Skj.	5	12,72	2	0,24	0	0,00	12,96	50,8	2,2	0,6	GB u. tægt	463149	6222154	
Hedegård	Gård	Hover	Hind	Ringkøbing-Skj.	1	2,18	0	0,00	0	0,00	2,18	14,7	0,6	0,1	Område (GB)	464389	6222762	
Sønder Muldbjerg	Dobbeltgd.	Hover	Hind	Ringkøbing-Skj.	2	15,14	0	0,00	0	0,00	15,14	51,2	5,7	1,7	Område (GB)	467543	6221752	
Nørre Muldbjerg	Gård	Hover	Hind	Ringkøbing-Skj.	1	9,20	0	0,00	0	0,00	9,20	35,9	4,0	1,0	Område (GB)	466896	6222331	
Tovstrup	Hus(e)	Hover	Hind	Ringkøbing-Skj.	0	0,00	3	0,44	0	0,00	0,44	3,9	0,2	0,0	Område (GB)	464906	6222107	
Kirkegård	Gård	Hover	Hind	Ringkøbing-Skj.	1	4,93	0	0,00	0	0,00	4,93	28,4	1,2	0,2	Område (GB)	463376	6222668	
Gade	Gård	Hover	Hind	Ringkøbing-Skj.	1	1,51	0	0,00	0	0,00	1,51	9,2	0,4	0,1	Område (GB)	462547	6222469	
Anneksgård	Gård	Hover	Hind	Ringkøbing-Skj.	1	3,77	0	0,00	0	1,12	4,89	20,6	0,9	0,2	Område (GB)	463229	6222099	
Hover Sogn	Sogn		Hind		17	72,09	10	3,17	0	1,12	76,38	332,8	10,4	2,4				
Heager	Landsby	Hee	Hind	Ringkøbing-Skj.	8	40,00	3	0,89	0	1,25	42,14	90,5	2,9	1,4	GB u. tægt	454961	6220115	
Mastrup	Hus(e)	Hee	Hind	Ringkøbing-Skj.	0	0,00	1	0,89	0	0,00	0,89	5,4	0,2	0,0	Område (GB)	459103	6222831	
Øster Klit	Gård	Hee	Hind	Ringkøbing-Skj.	1	2,16	0	0,00	0	0,00	2,16	7,2	0,2	0,1	Område (GB)	456081	6220841	1
Vester Klit	Gård	Hee	Hind	Ringkøbing-Skj.	1	2,14	0	0,00	0	0,00	2,14	8,8	0,3	0,1	Område (GB)	456081	6220841	1
Nobjerg	Gård	Hee	Hind	Ringkøbing-Skj.	1	6,59	0	0,00	0	0,00	6,59	20,4	0,7	0,2	Område (GB)	456594	6217699	
Røgind	Gård	Hee	Hind	Ringkøbing-Skj.	1	5,39	0	0,00	0	0,00	5,39	13,1	0,4	0,2	Område (GB)	459727	6215348	
Røgind Mølle	Hus(e)	Hee	Hind	Ringkøbing-Skj.	0	0,00	1	0,25	0	0,00	0,25	1,2	0,0	0,0	Område (GB)	459830	6215441	
Sanddal	Gård	Hee	Hind	Ringkøbing-Skj.	1	5,12	0	0,00	0	0,00	5,12	18,9	0,7	0,2	Område (GB)	457921	6221517	
Bratbjerg	Gård	Hee	Hind	Ringkøbing-Skj.	1	6,17	0	0,00	0	0,00	6,17	21,0	9,4	2,8	Område (GB)	459876	6221228	
Voldbjerg	Hovedgård	Hee	Hind	Ringkøbing-Skj.	1	80,26	0	0,00	0	0,00	80,26	127,6	4,1	2,6	Område (GB)	455008	6220603	
Brohuset	Hus(e)	Hee	Hind	Ringkøbing-Skj.	0	0,00	1	0,85	0	0,00	0,85	1,0	0,0	0,0	Område (GB)	456081	6220841	1
Hindø	Gård	Hee	Hind	Ringkøbing-Skj.	1	9,31	0	0,00	0	0,00	9,31	25,5	56,5	20,6	Område (GB)	450722	6223161	
Hedehus	Hus(e)	Hee	Hind	Ringkøbing-Skj.	0	0,00	1	0,22	0	0,00	0,22	1,0	0,0	0,0	Område (GB)	456502	6220607	
Møllen	Hus(e)	Hee	Hind	Ringkøbing-Skj.	0	0,00	1	0,51	0	0,00	0,51	1,1	0,0	0,0	Område (GB)	456081	6220841	1
Ølstoft	Gård	Hee	Hind	Ringkøbing-Skj.	1	2,82	0	0,00	0	0,00	2,82	9,4	0,3	0,1	Område (GB)	456154	6221778	
Foldager	Hus(e)	Hee	Hind	Ringkøbing-Skj.	0	0,00	1	0,78	0	0,00	0,78	6,0	0,2	0,0	Område (GB)	455907	6222568	
Sønderkjær	Gård	Hee	Hind	Ringkøbing-Skj.	1	8,95	0	0,00	0	0,00	8,95	27,7	1,0	0,3	Område (GB)	455499	6223966	
Nørkær	Gård	Hee	Hind	Ringkøbing-Skj.	1	5,67	0	0,00	0	0,00	5,67	20,1	0,7	0,2	Område (GB)	455879	6224189	
Øster No	Landsby	Hee	Hind	Ringkøbing-Skj.	12	46,54	4	2,58	0	0,00	49,12	130,6	4,2	1,6	GB u. tægt	458664	6217243	
Vester No	Landsby	Hee	Hind	Ringkøbing-Skj.	5	26,32	0	0,00	0	0,00	26,32	47,8	1,5	0,9	Alsæd-udmark	457281	6218753	
Ejstrup	Landsby	Hee	Hind	Ringkøbing-Skj.	3	16,71	0	0,00	0	0,00	16,71	62,9	2,2	0,6	GB u. tægt	455167	6225484	
Hvingel	Landsby	Hee	Hind	Ringkøbing-Skj.	9	40,08	3	1,89	0	0,00	41,97	138,2	4,9	1,5	GB u. tægt	458089	6225202	
Astrup	Gård	Hee	Hind	Ringkøbing-Skj.	1	8,27	0	0,00	0	0,00	8,27	39,9	10,4	2,2	Område (GB)	459614	6224815	
Lybæk	Landsby	Hee	Hind	Ringkøbing-Skj.	5	22,33	2	1,15	0	0,55	24,03	85,6	2,8	0,8	GB u. tægt	457562	6221046	
Grimstrup	Gård	Hee	Hind	Ringkøbing-Skj.	1	7,78	0	0,00	0	0,00	7,78	30,4	1,0	0,3	Område (GB)	459082	6220834	
Oksfeld	Dobbeltgd.	Hee	Hind	Ringkøbing-Skj.	2	9,97	0	0,00	0	0,00	9,97	22,9	0,7	0,3	Område (GB)	458355	6219949	

Navn	Type	Sogn	Herred	Kommune	Gårde	Gårde htk.	Huse m. jord	Huse htk.	Huse u. jord	Andet htk.	Htk. i alt	Dyrket areal	Ager (%)	Htk./ km2	Dyrknings-system	X-koor.	Y-koor.	Note
Sønderby	Landsby	Hee	Hind	Ringkøbing-Skj.	7	43,31	0	0,00	0	0,00	43,31	72,6	2,6	1,5	GB med tægt	455408	6222097	
Nørtoft	Gård	Hee	Hind	Ringkøbing-Skj.	1	1,59	0	0,00	0	0,00	1,59	3,5	0,1	0,1	Område (GB)	455319	6223128	
Hundesvang	Gård	Hee	Hind	Ringkøbing-Skj.	1	9,83	0	0,00	0	0,00	9,83	19,0	0,7	0,3	Område (GB)	455488	6222612	
Agersbæk	Gård	Hee	Hind	Ringkøbing-Skj.	1	26,94	0	0,00	0	0,00	26,94	58,7	2,1	1,0	Område (GB)	453667	6222866	
Haelby	Landsby	Hee	Hind	Ringkøbing-Skj.	16	76,58	14	5,75	0	0,00	82,33	139,1	4,9	2,9	GB u. tægt	454850	6223000	
Nørgård	Dobbeltgd.	Hee	Hind	Ringkøbing-Skj.	2	7,79	0	0,00	0	9,52	17,31	16,9	0,6	0,6	Område (GB)	455079	6223762	
Hee Sogn	Sogn		Hind		85	518,62	32	15,76	0	11,32	545,70	1274,3	19,4	8,3				
Hebeltoft	Gård	Velling	Hind	Ringkøbing-Skj.	1	9,26	0	0,00	0	0,00	9,26	25,3	1,6	0,6	Område (GB)	455281	6214271	
Vester Venner	Landsby	Velling	Hind	Ringkøbing-Skj.	3	14,60	0	0,00	0	0,00	14,60	17,2	4,0	3,4	Alsæd 1V	457701	6210471	
Klaptoft	Landsby	Velling	Hind	Ringkøbing-Skj.	5	7,37	0	0,00	0	0,00	7,37	29,7	1,9	0,5	GB u. tægt	458882	6213524	
Klapmølle	Hus(e)	Velling	Hind	Ringkøbing-Skj.	0	0,00	1	0,06	0	0,00	0,06	0,4	0,0	0,0	Område (GB)	459126	6213648	
Vesttarp	Landsby	Velling	Hind	Ringkøbing-Skj.	6	27,01	3	0,73	0	0,00	27,74	101,1	6,3	1,7	GB u. tægt	456914	6213947	
Kovstrup	Landsby	Velling	Hind	Ringkøbing-Skj.	11	30,24	3	1,02	0	0,00	31,26	105,6	6,6	1,9	GB u. tægt	458074	6213281	
Rydbjerg	Hovedgård	Velling	Hind	Ringkøbing-Skj.	1	17,31	0	0,00	0	0,00	17,31	42,4	2,6	1,1	Område (GB)	458383	6212096	
Kirkeby	Landsby	Velling	Hind	Ringkøbing-Skj.	4	7,98	4	2,08	0	0,00	10,06	23,7	1,5	0,6	Alsæd-udmark	457184	6211836	
Astrup	Landsby	Velling	Hind	Ringkøbing-Skj.	7	22,15	2	1,12	0	0,00	23,27	58,0	3,6	1,4	GB u. tægt	457227	6212773	
Nørby	Landsby	Velling	Hind	Ringkøbing-Skj.	8	29,11	0	0,00	0	0,93	30,04	79,3	19,2	7,3	GB med tægt	459362	6209978	
Vennergård	Hovedgård	Velling	Hind	Ringkøbing-Skj.	1	58,75	0	0,00	0	0,00	58,75	80,5	43,1	31,5	Område (GB)	458367	6209719	
Velling Sogn	Sogn		Hind		47	223,78	13	5,01	0	0,93	229,72	563,2	21,3	8,7				
Rindumgård	Gård	Rindum	Hind	Ringkøbing-Skj.	1	9,41	0	0,00	0	0,00	9,41	19,3	1,6	0,8	Område (GB)	453533	6217560	
Sønderby	Landsby	Rindum	Hind	Ringkøbing-Skj.	5	21,84	2	0,92	0	0,00	22,76	49,9	4,1	1,9	GB u. tægt	454317	6216050	
Vesterby	Landsby	Rindum	Hind	Ringkøbing-Skj.	10	45,32	0	0,00	0	0,00	45,32	88,2	7,3	3,8	GB med tægt	454036	6218315	
Hedegård	Gård	Rindum	Hind	Ringkøbing-Skj.	1	5,77	0	0,00	0	0,00	5,77	26,0	35,1	7,8	Område (GB)	455971	6214677	
Mejlby	Landsby	Rindum	Hind	Ringkøbing-Skj.	4	31,39	0	0,00	0	0,00	31,39	67,4	5,6	2,6	GB u. tægt	454572	6217771	
Brendtoft	Gård	Rindum	Hind	Ringkøbing-Skj.	1	2,03	0	0,00	0	0,00	2,03	7,7	0,6	0,2	Område (GB)	455078	6216910	
Østerby	Landsby	Rindum	Hind	Ringkøbing-Skj.	7	34,16	1	0,60	0	0,89	35,65	81,5	6,7	3,0	GB u. tægt	454922	6216360	
Nørby	Hus(e)	Rindum	Hind	Ringkøbing-Skj.	0	0,00	2	1,06	0	3,29	4,35	2,7	0,2	0,4	Område (GB)	454590	6218749	
Rindum Sogn	Sogn		Hind		29	149,92	5	2,58	0	4,18	156,68	342,7	26,7	12,2				
Gammelby	Landsby	Gammelsogn	Hind	Ringkøbing-Skj.	20	120,69	3	0,93	0	1,00	122,62	247,7	34,9	17,3	GB u. tægt	450931	6218153	
Gammelsogn	Sogn		Hind		20	120,69	3	0,93	0	1,00	122,62	247,7	34,9	17,3				
Søgård	Hovedgård	Nysogn	Hind	Ringkøbing-Skj.	1	19,51	0	0,00	0	0,00	19,51	38,3	0,5	0,3	Område (GB)	449782	6221789	
Nørre Røjklit	Landsby	Nysogn	Hind	Ringkøbing-Skj.	8	20,29	2	1,08	0	0,07	21,44	55,1	0,7	0,3	GB u. tægt	448356	6221897	
Tambjerg	Landsby	Nysogn	Hind	Ringkøbing-Skj.	3	10,62	4	2,41	0	0,00	13,03	32,2	0,4	0,2	GB u. tægt	447250	6222920	
Sønder Røjklit	Landsby	Nysogn	Hind	Ringkøbing-Skj.	11	28,01	2	1,57	0	0,00	29,58	65,9	0,9	0,4	GB u. tægt	447933	6221351	
Vejlgård	Gård	Nysogn	Hind	Ringkøbing-Skj.	1	7,26	0	0,00	0	0,00	7,26	12,2	0,2	0,1	Område (GB)	448267	6220589	
Pugflodgård	Gård	Nysogn	Hind	Ringkøbing-Skj.	1	4,69	0	0,00	0	0,00	4,69	8,4	0,1	0,1	Område (GB)	448469	6220369	

Navn	Type	Sogn	Herred	Kommune	Gårde	Gårde htk.	Huse m. jord	Huse htk.	Huse u. jord	Andet htk.	Htk. i alt	Dyrket areal	Ager (%)	Htk./ km2	Dyrknings-system	X-koor.	Y-koor.	Note
Kloster	Gård	Nysogn	Hind	Ringkøbing-Skj.	1	2,05	4	1,26	0	0,00	3,31	6,7	0,1	0,0	Område (GB)	448894	6220346	
Sønder Bandsby	Landsby	Nysogn	Hind	Ringkøbing-Skj.	7	38,23	1	0,10	0	0,26	38,59	81,2	1,1	0,5	GB u. tægt	451263	6220117	
Nørre Bandsby	Landsby	Nysogn	Hind	Ringkøbing-Skj.	8	29,85	1	0,57	0	0,46	30,88	61,5	0,8	0,4	GB u. tægt	451050	6220649	
Sønderby	Landsby	Nysogn	Hind	Ringkøbing-Skj.	24	133,66	10	2,50	0	0,00	136,16	272,4	3,6	1,8	GB u. tægt	447642	6219471	118
Haurvig	Hus(e)	Nysogn	Hind	Ringkøbing-Skj.	0	0,00	4	3,16	0	0,00	3,16	0,0	0,0	0,0	Område (GB)	447680	6198490	
Årgab	Hus(e)	Nysogn	Hind	Ringkøbing-Skj.	0	0,00	3	0,81	0	0,00	0,81	0,0	0,0	0,0	Område (GB)	446603	6202285	
Sønder Lyngvig	Landsby	Nysogn	Hind	Ringkøbing-Skj.	4	6,51	1	0,27	0	0,00	6,78	0,0	0,0	0,1	Indelukke	445204	6209689	
Nørre Lyngvig	Landsby	Nysogn	Hind	Ringkøbing-Skj.	3	3,83	0	0,00	0	0,00	3,83	0,0	0,0	0,1	Indelukke	445174	6211764	
Klegod	Landsby	Nysogn	Hind	Ringkøbing-Skj.	3	9,04	0	0,00	0	0,00	9,04	0,0	0,0	0,1	Indelukke	445258	6214740	
Søndervig	Dobbeltgd.	Nysogn	Hind	Ringkøbing-Skj.	2	3,17	0	0,00	0	0,00	3,17	0,0	0,0	0,0	Område (GB)	445038	6220487	
Hovvig	Dobbeltgd.	Nysogn	Hind	Ringkøbing-Skj.	2	2,52	5	2,37	0	0,42	5,31	0,0	0,0	0,1	Område (GB)	445619	6224350	
Nysogn	Sogn		Hind		79	319,24	37	16,10	0	1,21	336,55	633,9	8,4	4,5				
Østertoft	Gård	Stadil	Hind	Ringkøbing-Skj.	1	12,15	0	0,00	0	0,00	12,15	29,3	1,8	0,7	Område (GB)	451885	6229682	
Fuglbjerg	Landsby	Stadil	Hind	Ringkøbing-Skj.	7	30,82	1	0,04	0	0,00	30,86	38,2	2,3	1,9	Alsæd 1V	449475	6228255	
Mejlby	Landsby	Stadil	Hind	Ringkøbing-Skj.	10	41,72	4	1,16	0	0,00	42,88	75,5	4,6	2,6	GB u. tægt	449436	6230082	
Halkær	Landsby	Stadil	Hind	Ringkøbing-Skj.	4	18,30	2	0,08	0	0,00	18,38	32,2	2,0	1,1	GB u. tægt	449496	6229488	
Alrum	Landsby	Stadil	Hind	Ringkøbing-Skj.	10	67,35	0	0,00	0	0,00	67,35	126,3	25,8	13,8	GB u. tægt	452558	6226652	
Søndervang	Hovedgård	Stadil	Hind	Ringkøbing-Skj.	1	60,54	0	0,00	0	0,00	60,54	68,8	4,2	3,7	Område (GB)	450030	6227396	
Kampgård	Gård	Stadil	Hind	Ringkøbing-Skj.	1	10,34	0	0,00	0	0,00	10,34	17,0	1,0	0,6	Område (GB)	450049	6229046	
Kolby	Landsby	Stadil	Hind	Ringkøbing-Skj.	6	38,50	1	0,79	0	0,00	39,29	59,2	3,6	2,4	GB u. tægt	451216	6227468	
Stadil	Landsby	Stadil	Hind	Ringkøbing-Skj.	9	29,65	3	0,46	0	0,00	30,11	38,4	2,3	1,8	GB u. tægt	450484	6227793	
Stadilø	Landsby	Stadil	Hind	Ringkøbing-Skj.	4	21,45	1	0,14	0	0,00	21,59	26,8	33,7	27,2	GB u. tægt	447652	6224128	
Opstrup	Landsby	Stadil	Hind	Ringkøbing-Skj.	5	21,07	0	0,00	0	1,27	22,34	48,3	2,9	1,4	GB u. tægt	451369	6229587	
Stadil Sogn	Sogn		Hind		58	351,89	12	2,67	0	1,27	355,83	560,0	24,9	15,8				
Sønderby og Østerby	Landsby	Tim	Hind	Ringkøbing-Skj.	14	66,76	13	4,39	0	0,00	71,15	112,6	4,1	2,6	Alsæd-udmark	454208	6229601	
Nørby	Landsby	Tim	Hind	Ringkøbing-Skj.	11	52,66	4	1,94	0	0,00	54,60	104,5	3,8	2,0	Alsæd-udmark	454543	6231244	
Søgård	Gård	Tim	Hind	Ringkøbing-Skj.	1	7,74	0	0,00	0	0,00	7,74	13,3	0,5	0,3	Område (GB)	453016	6229238	
Grønne	Landsby	Tim	Hind	Ringkøbing-Skj.	5	16,15	0	0,00	0	0,00	16,15	54,4	4,2	1,3	GB u. tægt	457778	6228089	
Mølgård	Gård	Tim	Hind	Ringkøbing-Skj.	1	5,85	0	0,00	0	0,00	5,85	14,0	1,1	0,5	Område (GB)	456734	6228610	
Nordestgård	Gård	Tim	Hind	Ringkøbing-Skj.	1	5,76	0	0,00	0	0,00	5,76	19,7	1,5	0,4	Område (GB)	458044	6228270	
Nøderup	Landsby	Tim	Hind	Ringkøbing-Skj.	4	12,22	1	0,72	0	0,00	12,94	39,7	3,1	1,0	GB u. tægt	456857	6228124	
Kogsgård	Gård	Tim	Hind	Ringkøbing-Skj.	1	6,63	0	0,00	0	0,00	6,63	17,3	1,3	0,5	Område (GB)	455936	6228371	
Store Søndergård	Gård	Tim	Hind	Ringkøbing-Skj.	1	3,13	0	0,00	0	0,00	3,13	9,4	0,7	0,2	Område (GB)	456096	6226727	
Lille Søndergård	Gård	Tim	Hind	Ringkøbing-Skj.	1	1,52	0	0,00	0	0,00	1,52	4,6	0,4	0,1	Område (GB)	456709	6226603	
Oksbjerg	Gård	Tim	Hind	Ringkøbing-Skj.	1	4,42	0	0,00	0	0,00	4,42	13,3	0,5	0,2	Område (GB)	459648	6229138	
Timgård	Hovedgård	Tim	Hind	Ringkøbing-Skj.	1	47,38	0	0,00	0	0,00	47,38	77,2	6,0	3,7	Område (GB)	455009	6228460	

Navn	Type	Sogn	Herred	Kommune	Gårde	Gårde htk.	Huse m. jord	Huse htk.	Huse u. jord	Andet htk.	Htk. i alt	Dyrket areal	Ager (%)	Htk./ km2	Dyrknings-system	X-koor.	Y-koor.	Note
Tim Mølle	Gård	Tim	Hind	Ringkøbing-Skj.	1	1,11	0	0,00	0	0,00	1,11	2,4	0,1	0,0	Område (GB)	457410	6228759	
Riskær	Gård	Tim	Hind	Ringkøbing-Skj.	1	4,68	0	0,00	0	0,00	4,68	11,2	0,4	0,2	Område (GB)	456189	6232127	
Snogdal	Gård	Tim	Hind	Ringkøbing-Skj.	1	3,30	0	0,00	0	0,00	3,30	12,2	0,4	0,1	Område (GB)	458679	6229510	
Pølsmark	Landsby	Tim	Hind	Ringkøbing-Skj.	3	8,90	0	0,00	0	0,00	8,90	29,6	1,1	0,3	GB u. tægt	458108	6228892	
Rejkær	Dobbeltgd.	Tim	Hind	Ringkøbing-Skj.	2	6,39	0	0,00	0	0,00	6,39	21,1	0,8	0,2	Område (GB)	457794	6231955	
Ved Søgårds Sø	Gård	Tim	Hind	Ringkøbing-Skj.	1	1,05	1	0,57	0	0,00	1,62	6,6	0,2	0,1	Område (GB)	453088	6229216	2
Tim Sogn	Sogn		Hind		51	255,65	19	7,62	0	0,00	263,27	563,2	13,9	6,5				
Vedersø Kær	Landsby	Vedersø	Hind	Ringkøbing-Skj.	11	44,28	1	0,38	0	0,00	44,66	68,5	3,2	2,1	GB u. tægt	452379	6232604	
Åbjerg	Hovedgård	Vedersø	Hind	Ringkøbing-Skj.	1	49,50	0	0,00	0	0,00	49,50	74,0	3,5	2,3	Område (GB)	450960	6233100	
Præstegård	Gård	Vedersø	Hind	Ringkøbing-Skj.	1	9,36	0	0,00	0	0,00	9,36	28,6	1,3	0,4	Område (GB)	449462	6234060	
Hug	Landsby	Vedersø	Hind	Ringkøbing-Skj.	7	20,08	0	0,00	0	0,00	20,08	32,5	1,5	0,9	GB u. tægt	449677	6233260	
Trankær	Landsby	Vedersø	Hind	Ringkøbing-Skj.	8	38,18	3	0,92	0	0,00	39,10	56,2	2,6	1,8	GB u. tægt	449011	6233938	
Bjerregård	Gård	Vedersø	Hind	Ringkøbing-Skj.	1	10,64	0	0,00	0	0,00	10,64	25,0	13,8	5,9	Område (GB)	451057	6230665	
Lille Bjerregård	Gård	Vedersø	Hind	Ringkøbing-Skj.	1	3,29	0	0,00	0	0,00	3,29	7,2	4,0	1,8	Område (GB)	451083	6230611	2
Dybkær	Gård	Vedersø	Hind	Ringkøbing-Skj.	1	3,42	0	0,00	0	0,00	3,42	5,4	0,3	0,2	Område (GB)	451126	6231744	1
Kirkeby	Landsby	Vedersø	Hind	Ringkøbing-Skj.	3	7,56	1	0,86	0	0,00	8,42	15,7	0,7	0,4	GB u. tægt	450477	6232463	
Tarp	Landsby	Vedersø	Hind	Ringkøbing-Skj.	5	38,98	0	0,00	0	1,35	40,33	61,0	2,9	1,9	GB u. tægt	449698	6231662	
Vedersø Sogn	Sogn		Hind		39	225,29	5	2,16	0	1,35	228,80	374,2	16,2	9,9				
Hind Herred	Herred				483	2425,37	146	63,48	0	22,45	2511,30	5789,6	13,1	5,7				
Nørre Klitgård	Landsby	Sønder Nisum	Ulfborg	Holstebro	3	10,68	0	0,00	0	0,00	10,68	5,1	0,2	0,3	GB u. tægt	447089	6241886	1
Pilgård	Gård	Sønder Nisum	Ulfborg	Holstebro	1	8,59	0	0,00	0	0,00	8,59	20,9	0,7	0,3	Område (GB)	449171	6240336	
Højtoft	Gård	Sønder Nisum	Ulfborg	Holstebro	1	1,88	0	0,00	0	0,00	1,88	4,6	0,1	0,1	Område (GB)	450869	6239839	
Brandborg	Gård	Sønder Nisum	Ulfborg	Holstebro	1	2,24	0	0,00	0	0,00	2,24	5,7	0,2	0,1	Område (GB)	451636	6240912	
Udstrup	Hovedgård	Sønder Nisum	Ulfborg	Holstebro	1	24,93	0	0,00	0	0,00	24,93	52,5	1,7	0,8	Område (GB)	452043	6240208	
Sittrup	Gård	Sønder Nisum	Ulfborg	Holstebro	1	2,97	0	0,00	0	0,00	2,97	9,2	0,3	0,1	Område (GB)	449773	6240899	
Anneksgård	Gård	Sønder Nisum	Ulfborg	Holstebro	1	6,23	0	0,00	0	0,00	6,23	21,4	0,7	0,2	Område (GB)	450258	6240865	
Ondaften	Hus(e)	Sønder Nisum	Ulfborg	Holstebro	0	0,00	1	0,79	0	0,00	0,79	1,7	0,1	0,0	Område (GB)	447089	6241886	1
Sønderby	Landsby	Sønder Nisum	Ulfborg	Holstebro	4	7,30	2	0,11	0	0,00	7,41	19,9	0,6	0,2	GB u. tægt	450187	6239775	
Svejdal	Gård	Sønder Nisum	Ulfborg	Holstebro	1	4,25	0	0,00	0	0,00	4,25	8,9	0,3	0,1	Område (GB)	451160	6240081	
Ravnsbjerg	Gård	Sønder Nisum	Ulfborg	Holstebro	1	2,55	0	0,00	0	0,00	2,55	4,9	0,2	0,1	Område (GB)	450097	6239734	
Madedige	Hus(e)	Sønder Nisum	Ulfborg	Holstebro	0	0,00	1	0,33	0	0,00	0,33	1,3	0,0	0,0	Område (GB)	447089	6241886	1
Klem	Hus(e)	Sønder Nisum	Ulfborg	Holstebro	0	0,00	4	0,38	0	0,00	0,38	1,2	0,0	0,0	Område (GB)	448945	6241331	
Norden for Sittrup	Gård	Sønder Nisum	Ulfborg	Holstebro	1	1,41	3	0,38	0	0,00	1,79	4,9	0,2	0,1	Område (GB)	449893	6241263	2
Bavnbæk	Gård	Sønder Nisum	Ulfborg	Holstebro	1	3,78	0	0,00	0	0,00	3,78	16,0	0,5	0,1	Område (GB)	450774	6241031	
Krogsgård	Gård	Sønder Nisum	Ulfborg	Holstebro	1	3,49	0	0,00	0	0,00	3,49	8,7	0,3	0,1	Område (GB)	452316	6240832	
Sudergård	Gård	Sønder Nisum	Ulfborg	Holstebro	1	2,91	0	0,00	0	0,00	2,91	33,4	1,1	0,1	Område (GB)	451685	6240859	

Navn	Type	Sogn	Herred	Kommune	Gårde	Gårde htk.	Huse m. jord	Huse htk.	Huse u. jord	Andet htk.	Htk. i alt	Dyrket areal	Ager (%)	Htk./ km2	Dyrknings-system	X-koor.	Y-koor.	Note
Norden Kirken	Gård	Sønder Nisum	Ulfborg	Holstebro	1	1,79	0	0,00	0	0,00	1,79	11,9	0,4	0,1	Område (GB)	449581	6240691	2
Torup	Dobbeltgd.	Sønder Nisum	Ulfborg	Holstebro	2	21,08	0	0,00	0	0,00	21,08	53,3	1,7	0,7	Område (GB)	449405	6241824	
Korsgård	Gård	Sønder Nisum	Ulfborg	Holstebro	1	4,81	0	0,00	0	0,00	4,81	11,9	0,4	0,2	Område (GB)	451547	6240897	
Siggårds Bol	Gård	Sønder Nisum	Ulfborg	Holstebro	1	2,68	0	0,00	0	0,00	2,68	4,0	0,1	0,1	Område (GB)	449406	6241066	
Vang	Gård	Sønder Nisum	Ulfborg	Holstebro	1	5,96	1	0,34	0	0,00	6,30	14,6	0,5	0,2	Område (GB)	448828	6240898	
Glistrup	Gård	Sønder Nisum	Ulfborg	Holstebro	1	9,42	0	0,00	0	0,00	9,42	17,9	0,6	0,3	Område (GB)	450909	6239362	
Gadegård	Gård	Sønder Nisum	Ulfborg	Holstebro	1	6,29	0	0,00	0	0,00	6,29	18,4	0,6	0,2	Område (GB)	451047	6240692	
Fjand	Landsby	Sønder Nisum	Ulfborg	Holstebro	9	50,27	5	1,66	0	0,00	51,93	118,4	3,9	1,7	GB u. tægt	447544	6242041	
Gjelstrup	Gård	Sønder Nisum	Ulfborg	Holstebro	1	10,88	0	0,00	0	0,00	10,88	32,9	1,1	0,4	Område (GB)	451203	6240613	
Sønder Nisum Sogn	Sogn		Ulfborg		37	196,39	17	3,99	0	0,00	200,38	503,3	15,7	6,2				
Krog	Gård	Husby	Ulfborg	Holstebro	1	3,39	0	0,00	0	0,00	3,39	8,1	0,4	0,2	Område (GB)	449839	6237254	
Nørby	Gård	Husby	Ulfborg	Holstebro	1	5,47	0	0,00	0	0,00	5,47	11,5	0,6	0,3	Område (GB)	450095	6237164	
Stensballe	Gård	Husby	Ulfborg	Holstebro	1	1,59	0	0,00	0	0,00	1,59	3,4	0,2	0,1	Område (GB)	450241	6237381	
Bjerg	Gård	Husby	Ulfborg	Holstebro	1	4,94	0	0,00	0	0,00	4,94	9,2	0,5	0,3	Område (GB)	450581	6237167	
Øster Husby	Landsby	Husby	Ulfborg	Holstebro	8	32,36	1	0,97	0	0,22	33,55	68,6	3,5	1,7	GB u. tægt	450530	6236580	
Pradsgård	Gård	Husby	Ulfborg	Holstebro	1	11,64	0	0,00	0	0,00	11,64	22,8	1,2	0,6	Område (GB)	449858	6236392	
Søgård	Gård	Husby	Ulfborg	Holstebro	1	9,26	0	0,00	0	0,00	9,26	19,5	1,0	0,5	Område (GB)	449229	6236030	
Præstegård	Gård	Husby	Ulfborg	Holstebro	1	10,40	0	0,00	0	0,00	10,40	38,5	2,0	0,5	Område (GB)	449404	6235549	
Løberbol	Hus(e)	Husby	Ulfborg	Holstebro	0	0,00	1	0,41	0	0,00	0,41	0,9	0,0	0,0	Område (GB)	448692	6237231	1
Husby Klit	Landsby	Husby	Ulfborg	Holstebro	8	20,33	0	0,00	0	0,00	20,33	43,8	2,2	1,0	GB u. tægt	446803	6235488	2
Bækby	Dobbeltgd.	Husby	Ulfborg	Holstebro	2	6,67	0	0,00	0	0,00	6,67	19,5	1,0	0,3	Område (GB)	447726	6236733	
Sandgård	Gård	Husby	Ulfborg	Holstebro	1	1,26	0	0,00	0	0,00	1,26	4,5	0,2	0,1	Område (GB)	448692	6237231	1
Moesby	Dobbeltgd.	Husby	Ulfborg	Holstebro	2	10,84	0	0,00	0	0,00	10,84	32,2	1,6	0,6	Område (GB)	448797	6237166	
Mose	Gård	Husby	Ulfborg	Holstebro	1	2,88	0	0,00	0	0,00	2,88	6,1	0,3	0,1	Område (GB)	448988	6236484	
Kirkeby	Landsby	Husby	Ulfborg	Holstebro	5	15,86	1	0,63	0	0,00	16,49	31,0	1,6	0,8	GB u. tægt	449039	6237876	
Øby	Landsby	Husby	Ulfborg	Holstebro	4	17,39	0	0,00	0	0,00	17,39	33,2	1,7	0,9	GB u. tægt	447842	6235927	
Røjkær	Gård	Husby	Ulfborg	Holstebro	1	1,48	0	0,00	0	0,00	1,48	3,4	0,2	0,1	Område (GB)	449540	6236663	
Græm	Landsby	Husby	Ulfborg	Holstebro	4	9,31	6	2,00	0	0,09	11,40	41,2	2,1	0,6	GB u. tægt	448159	6237733	
Husby Sogn	Sogn		Ulfborg		43	165,07	9	4,01	0	0,31	169,39	397,3	20,2	8,6				
Pallisbjerg	Hovedgård	Staby	Ulfborg	Holstebro	1	58,73	0	0,00	0	0,00	58,73	104,5	31,4	17,6	Område (GB)	452661	6237254	
Arbjerg	Gård	Staby	Ulfborg	Holstebro	1	1,82	0	0,00	0	0,00	1,82	5,4	0,2	0,1	Område (GB)	455322	6238349	
Ager	Gård	Staby	Ulfborg	Holstebro	1	2,82	0	0,00	0	0,00	2,82	5,2	0,2	0,1	Område (GB)	454098	6236051	1
Ulfkær	Gård	Staby	Ulfborg	Holstebro	1	4,29	0	0,00	0	0,00	4,29	11,4	0,5	0,2	Område (GB)	457342	6236966	
Julsgård	Gård	Staby	Ulfborg	Holstebro	1	1,62	0	0,00	0	0,00	1,62	8,3	0,4	0,1	Område (GB)	454646	6236249	
Skorkær	Gård	Staby	Ulfborg	Holstebro	1	1,65	0	0,00	0	0,00	1,65	8,9	0,4	0,1	Område (GB)	455663	6235099	
Selbjerg	Gård	Staby	Ulfborg	Holstebro	1	1,03	0	0,00	0	0,00	1,03	4,7	0,2	0,0	Område (GB)	454233	6235363	

Navn	Type	Sogn	Herred	Kommune	Gårde	Gårde htk.	Huse m. jord	Huse htk.	Huse u. jord	Andet htk.	Htk. i alt	Dyrket areal	Ager (%)	Htk./ km2	Dyrknings-system	X-koor.	Y-koor.	Note
Pilgård	Gård	Staby	Ulfborg	Holstebro	1	3,35	0	0,00	0	0,00	3,35	11,6	0,5	0,2	Område (GB)	453865	6235371	2
Nørgård	Gård	Staby	Ulfborg	Holstebro	1	9,97	0	0,00	0	0,00	9,97	21,3	1,0	0,5	Område (GB)	454543	6237592	
Tokkesdal	Gård	Staby	Ulfborg	Holstebro	1	11,11	0	0,00	0	0,00	11,11	26,6	1,2	0,5	Område (GB)	454748	6237380	
Hundhale	Dobbeltgd.	Staby	Ulfborg	Holstebro	2	8,35	0	0,00	0	0,00	8,35	22,4	1,0	0,4	Område (GB)	454606	6237120	
Bennedsgård	Gård	Staby	Ulfborg	Holstebro	1	4,45	0	0,00	0	0,00	4,45	14,6	0,7	0,2	Område (GB)	454833	6237111	
Tysesgård	Gård	Staby	Ulfborg	Holstebro	1	1,66	0	0,00	0	0,00	1,66	4,5	0,2	0,1	Område (GB)	454824	6236939	
Harbosgård	Gård	Staby	Ulfborg	Holstebro	1	5,64	0	0,00	0	0,00	5,64	12,9	0,6	0,3	Område (GB)	454950	6236610	
Nørtoft	Gård	Staby	Ulfborg	Holstebro	1	4,49	0	0,00	0	0,00	4,49	19,0	0,9	0,2	Område (GB)	454393	6236643	
Klunderup	Hus(e)	Staby	Ulfborg	Holstebro	0	0,00	7	1,04	0	0,00	1,04	3,1	0,1	0,0	Område (GB)	454098	6236051	1
Sønderby	Landsby	Staby	Ulfborg	Holstebro	12	60,41	1	0,54	0	0,00	60,95	116,4	5,3	2,8	GB u. tægt	452499	6234206	
Kortborg	Gård	Staby	Ulfborg	Holstebro	1	2,86	0	0,00	0	0,00	2,86	5,0	0,2	0,1	Område (GB)	452440	6235038	
Smedsgård	Gård	Staby	Ulfborg	Holstebro	1	6,51	0	0,00	0	0,00	6,51	11,6	0,5	0,3	Område (GB)	452549	6235104	
Præstegård	Gård	Staby	Ulfborg	Holstebro	1	7,99	0	0,00	0	0,00	7,99	24,7	1,1	0,4	Område (GB)	456001	6236927	
Lydersgård	Gård	Staby	Ulfborg	Holstebro	1	4,67	0	0,00	0	0,00	4,67	15,6	0,7	0,2	Område (GB)	453104	6236111	
Blæsgård	Gård	Staby	Ulfborg	Holstebro	1	8,65	0	0,00	0	0,00	8,65	18,5	0,8	0,4	Område (GB)	451986	6236487	
Skadborg	Gård	Staby	Ulfborg	Holstebro	1	3,36	0	0,00	0	0,00	3,36	5,7	0,3	0,2	Område (GB)	452559	6235580	
Kirkeby	Gård	Staby	Ulfborg	Holstebro	1	5,15	0	0,00	0	0,00	5,15	8,3	0,4	0,2	Område (GB)	452379	6235610	
Kolstrup	Gård	Staby	Ulfborg	Holstebro	1	6,20	0	0,00	0	0,00	6,20	10,9	0,5	0,3	Område (GB)	454098	6236051	1
Brink	Gård	Staby	Ulfborg	Holstebro	1	2,14	0	0,00	0	0,00	2,14	6,1	0,3	0,1	Område (GB)	452423	6236434	
Staby Kærgård	Gård	Staby	Ulfborg	Holstebro	1	14,90	0	0,00	0	0,00	14,90	28,0	26,3	14,0	Område (GB)	453199	6233377	
Klostergårde	Dobbeltgd.	Staby	Ulfborg	Holstebro	2	9,96	0	0,00	0	0,00	9,96	15,4	0,7	0,5	Område (GB)	456335	6237330	
Bundgård	Gård	Staby	Ulfborg	Holstebro	1	6,94	0	0,00	0	0,00	6,94	12,2	0,6	0,3	Område (GB)	455577	6236691	
Gammelgård	Gård	Staby	Ulfborg	Holstebro	1	6,45	0	0,00	0	0,00	6,45	12,1	0,6	0,3	Område (GB)	454098	6236051	1
Nistrup	Landsby	Staby	Ulfborg	Holstebro	3	7,02	0	0,00	0	0,00	7,02	16,0	0,7	0,3	GB u. tægt	455812	6236388	
Stavnsbjerg	Gård	Staby	Ulfborg	Holstebro	1	4,58	0	0,00	0	0,00	4,58	12,9	0,6	0,2	Område (GB)	455920	6236247	
Legård	Gård	Staby	Ulfborg	Holstebro	1	4,32	0	0,00	0	0,00	4,32	5,4	0,2	0,2	Område (GB)	455427	6236698	
Siggård	Landsby	Staby	Ulfborg	Holstebro	3	8,02	0	0,00	0	0,00	8,02	16,4	0,8	0,4	GB u. tægt	455325	6236929	
Ting	Gård	Staby	Ulfborg	Holstebro	1	1,05	0	0,00	0	0,00	1,05	2,9	0,1	0,0	Område (GB)	456077	6236301	
Movstesgård	Gård	Staby	Ulfborg	Holstebro	1	3,80	0	0,00	0	0,00	3,80	7,0	0,3	0,2	Område (GB)	455169	6237031	
Gade	Gård	Staby	Ulfborg	Holstebro	1	2,50	0	0,00	0	0,00	2,50	9,0	0,4	0,1	Område (GB)	455397	6236511	
Svendsholm	Gård	Staby	Ulfborg	Holstebro	1	14,36	0	0,00	0	0,00	14,36	31,1	1,4	0,7	Område (GB)	456314	6238423	
Flodgård	Gård	Staby	Ulfborg	Holstebro	1	2,66	0	0,00	0	0,00	2,66	9,5	0,4	0,1	Område (GB)	453762	6234964	
Brondbjerg	Gård	Staby	Ulfborg	Holstebro	1	13,78	0	0,00	0	0,02	13,80	30,2	26,5	12,1	Område (GB)	453543	6234147	
Staby Sogn	Sogn		Ulfborg		56	329,26	8	1,58	0	0,02	330,86	715,1	26,1	12,1				
Nørre Tang	Gård	Ulfborg	Ulfborg	Holstebro	1	9,25	0	0,00	0	0,00	9,25	34,4	0,5	0,1	Område (GB)	461095	6242275	
Filsø	Gård	Ulfborg	Ulfborg	Holstebro	1	1,00	0	0,00	0	0,00	1,00	3,3	0,1	0,0	Område (GB)	463250	6234352	

Navn	Type	Sogn	Herred	Kommune	Gårde	Gårde htk.	Huse m. jord	Huse htk.	Huse u. jord	Andet htk.	Htk. i alt	Dyrket areal	Ager (%)	Htk./ km2	Dyrknings-system	X-koor.	Y-koor.	Note
Bavnbæk	Gård	Ulfborg	Ulfborg	Holstebro	1	2,19	0	0,00	0	0,00	2,19	12,9	0,2	0,0	Område (GB)	462527	6241009	
Vium	Dobbeltgd.	Ulfborg	Ulfborg	Holstebro	2	17,05	0	0,00	0	0,00	17,05	62,8	1,0	0,3	Område (GB)	461333	6241030	
Sønder Vosborg	Hovedgård	Ulfborg	Ulfborg	Holstebro	1	39,03	0	0,00	0	0,00	39,03	47,1	13,0	10,8	Område (GB)	459275	6241123	
Nørre Vosborg	Hovedgård	Ulfborg	Ulfborg	Holstebro	1	62,36	0	0,00	0	0,00	62,36	94,2	22,8	15,1	Område (GB)	458611	6242606	
Bukbjerg	Gård	Ulfborg	Ulfborg	Holstebro	1	8,57	0	0,00	0	0,00	8,57	28,1	0,4	0,1	Område (GB)	460033	6239920	
Vejlstrup	Gård	Ulfborg	Ulfborg	Holstebro	1	9,19	0	0,00	0	0,00	9,19	31,3	0,5	0,1	Område (GB)	459323	6238724	
Skaderis	Hus(e)	Ulfborg	Ulfborg	Holstebro	0	0,00	1	0,44	0	0,00	0,44	1,2	0,0	0,0	Område (GB)	462453	6239048	1
Lillelund	Landsby	Ulfborg	Ulfborg	Holstebro	4	13,45	0	0,00	0	0,00	13,45	43,5	0,7	0,2	GB u. tægt	460286	6241558	
Lille Hvolby	Gård	Ulfborg	Ulfborg	Holstebro	1	5,03	0	0,00	0	0,00	5,03	31,1	0,5	0,1	Område (GB)	462737	6241591	
Boelshuse	Hus(e)	Ulfborg	Ulfborg	Holstebro	0	0,00	6	3,54	0	0,00	3,54	15,9	0,3	0,1	Område (GB)	462453	6239048	1
Adserled	Gård	Ulfborg	Ulfborg	Holstebro	1	2,47	0	0,00	0	0,00	2,47	7,7	0,1	0,0	Område (GB)	458324	6240213	
Foldkær	Gård	Ulfborg	Ulfborg	Holstebro	1	3,55	0	0,00	0	0,00	3,55	8,6	0,1	0,1	Område (GB)	458688	6240131	
Smedegård	Gård	Ulfborg	Ulfborg	Holstebro	1	4,05	0	0,00	0	0,00	4,05	11,4	0,2	0,1	Område (GB)	458719	6239761	
Korsgård	Gård	Ulfborg	Ulfborg	Holstebro	1	2,40	0	0,00	0	0,00	2,40	8,2	0,1	0,0	Område (GB)	462453	6239048	1
Vester Refsgård	Gård	Ulfborg	Ulfborg	Holstebro	1	5,08	0	0,00	0	0,00	5,08	15,7	0,2	0,1	Område (GB)	458919	6239351	
Brøde	Andet	Ulfborg	Ulfborg	Holstebro	0	0,00	0	0,00	0	0,76	0,76	0,3	0,0	0,0	Område (GB)	460062	6239431	
Husted	Gård	Ulfborg	Ulfborg	Holstebro	1	3,40	0	0,00	0	0,00	3,40	9,2	0,1	0,1	Område (GB)	459337	6239934	
Brikstoft	Hus(e)	Ulfborg	Ulfborg	Holstebro	0	0,00	1	0,97	0	0,00	0,97	1,3	0,0	0,0	Område (GB)	459696	6240198	
Skodbjerg	Hus(e)	Ulfborg	Ulfborg	Holstebro	0	0,00	1	0,24	0	0,00	0,24	3,4	0,1	0,0	Område (GB)	459714	6237061	
Lergrav	Hus(e)	Ulfborg	Ulfborg	Holstebro	0	0,00	1	0,09	0	0,00	0,09	0,4	0,0	0,0	Område (GB)	459847	6239368	
Degneboel	Gård	Ulfborg	Ulfborg	Holstebro	1	1,82	0	0,00	0	0,00	1,82	4,6	0,1	0,0	Område (GB)	462453	6239048	1
Holm	Gård	Ulfborg	Ulfborg	Holstebro	1	21,79	0	0,00	0	0,00	21,79	32,7	0,5	0,3	Område (GB)	458356	6238395	
Lystlund	Landsby	Ulfborg	Ulfborg	Holstebro	7	12,80	3	1,91	0	0,00	14,71	83,2	1,3	0,2	GB u. tægt	464090	6235891	
Traneflod	Gård	Ulfborg	Ulfborg	Holstebro	1	2,82	0	0,00	0	0,00	2,82	11,7	0,2	0,0	Område (GB)	458392	6235787	
Hedegård	Dobbeltgd.	Ulfborg	Ulfborg	Holstebro	2	3,66	0	0,00	0	0,00	3,66	16,5	0,3	0,1	Område (GB)	462453	6239048	1
Skovgård	Gård	Ulfborg	Ulfborg	Holstebro	1	2,76	0	0,00	0	0,00	2,76	10,9	0,2	0,0	Område (GB)	458225	6236410	
Uglkær	Dobbeltgd.	Ulfborg	Ulfborg	Holstebro	2	2,70	0	0,00	0	0,00	2,70	11,6	0,2	0,0	Område (GB)	457945	6236590	
Sønderkær	Dobbeltgd.	Ulfborg	Ulfborg	Holstebro	2	3,19	1	0,50	0	0,00	3,69	12,0	0,2	0,1	Område (GB)	461334	6238353	
Vestergård	Gård	Ulfborg	Ulfborg	Holstebro	1	8,45	0	0,00	0	0,00	8,45	24,9	0,4	0,1	Område (GB)	458392	6237342	
Meldgård	Gård	Ulfborg	Ulfborg	Holstebro	1	7,76	0	0,00	0	0,00	7,76	22,3	0,4	0,1	Område (GB)	458784	6237450	
Østergård	Gård	Ulfborg	Ulfborg	Holstebro	1	6,81	0	0,00	0	0,00	6,81	18,5	0,3	0,1	Område (GB)	459124	6237259	
Vester Tang	Gård	Ulfborg	Ulfborg	Holstebro	1	4,30	0	0,00	0	0,00	4,30	11,5	0,2	0,1	Område (GB)	456886	6240522	
Dystrup	Dobbeltgd.	Ulfborg	Ulfborg	Holstebro	2	11,02	2	0,61	0	0,00	11,63	29,5	0,5	0,2	Område (GB)	461180	6239001	
Skonningsborg	Gård	Ulfborg	Ulfborg	Holstebro	1	2,25	0	0,00	0	0,00	2,25	6,1	0,1	0,0	Område (GB)	461141	6238944	
Damgård	Gård	Ulfborg	Ulfborg	Holstebro	1	11,73	0	0,00	0	0,00	11,73	30,3	0,5	0,2	Område (GB)	460765	6238993	
Præstegård	Gård	Ulfborg	Ulfborg	Holstebro	1	9,21	0	0,00	0	0,00	9,21	25,0	0,4	0,1	Område (GB)	460252	6239463	

Navn	Type	Sogn	Herred	Kommune	Gårde	Gårde htk.	Huse m. jord	Huse htk.	Huse u. jord	Andet htk.	Htk. i alt	Dyrket areal	Ager (%)	Htk./ km2	Dyrknings-system	X-koor.	Y-koor.	Note
Ebbensgård	Gård	Ulfborg	Ulfborg	Holstebro	1	7,61	0	0,00	0	0,00	7,61	20,8	0,3	0,1	Område (GB)	460997	6239285	
Vodde	Gård	Ulfborg	Ulfborg	Holstebro	1	5,46	0	0,00	0	0,00	5,46	14,9	0,2	0,1	Område (GB)	461332	6239597	
Øster Refsgård	Gård	Ulfborg	Ulfborg	Holstebro	1	4,93	0	0,00	0	0,00	4,93	10,9	0,2	0,1	Område (GB)	461765	6239222	
Skovhus	Hus(e)	Ulfborg	Ulfborg	Holstebro	0	0,00	1	0,58	0	0,00	0,58	1,8	0,0	0,0	Område (GB)	462453	6239048	1
Kytrup	Landsby	Ulfborg	Ulfborg	Holstebro	7	38,09	2	1,37	0	1,90	41,36	68,0	1,1	0,7	GB u. tægt	457972	6240348	
Grydgård	Gård	Ulfborg	Ulfborg	Holstebro	1	2,18	0	0,00	0	0,00	2,18	8,3	0,1	0,0	Område (GB)	457522	6240533	
Ulfborg Sogn	Sogn		Ulfborg		57	359,41	19	10,25	0	2,66	372,32	948,1	13,4	5,3				
Madum	Landsby	Madum	Ulfborg	Holstebro	22	92,19	7	0,91	0	0,67	93,77	257,3	15,7	5,7	GB u. tægt	456036	6233304	
Madumflod	Gård	Madum	Ulfborg	Holstebro	1	8,18	0	0,00	0	0,00	8,18	33,8	2,1	0,5	Område (GB)	458332	6234300	
Madum Sogn	Sogn		Ulfborg		23	100,37	7	0,91	0	0,67	101,95	291,1	17,8	6,2				
Gammel Råsted	Gård	Råsted	Ulfborg	Holstebro	1	6,36	0	0,00	0	0,00	6,36	39,9	1,1	0,2	Område (GB)	465884	6239462	
Femhøje	Gård	Råsted	Ulfborg	Holstebro	1	3,58	0	0,00	0	0,00	3,58	21,6	0,6	0,1	Område (GB)	463775	6241282	
Brandsbjerg	Gård	Råsted	Ulfborg	Holstebro	1	2,02	0	0,00	0	0,00	2,02	17,7	0,5	0,1	Område (GB)	464578	6242071	
Mosegård	Gård	Råsted	Ulfborg	Holstebro	1	2,51	0	0,00	0	0,00	2,51	17,7	0,5	0,1	Område (GB)	464200	6241617	
Lille Stenum	Dobbeltgd.	Råsted	Ulfborg	Holstebro	2	10,41	0	0,00	0	0,00	10,41	51,0	1,4	0,3	Område (GB)	461669	6243824	
Stenumgård	Hovedgård	Råsted	Ulfborg	Holstebro	1	16,53	0	0,00	0	0,00	16,53	53,6	1,5	0,5	Område (GB)	461606	6244211	
Hedehuse	Dobbeltgd.	Råsted	Ulfborg	Holstebro	2	3,21	1	0,70	0	0,00	3,91	24,3	0,7	0,1	Område (GB)	466758	6241196	1
Snerp	Gård	Råsted	Ulfborg	Holstebro	1	1,52	0	0,00	0	0,00	1,52	9,9	0,3	0,0	Område (GB)	464548	6240872	
Vejhus	Hus(e)	Råsted	Ulfborg	Holstebro	0	0,00	1	0,32	0	0,00	0,32	2,6	0,1	0,0	Område (GB)	466758	6241196	1
Helsig	Gård	Råsted	Ulfborg	Holstebro	1	1,41	0	0,00	0	0,00	1,41	11,4	0,3	0,0	Område (GB)	466758	6241196	1
Ormstrup	Gård	Råsted	Ulfborg	Holstebro	1	3,39	0	0,00	0	0,00	3,39	19,5	0,6	0,1	Område (GB)	469004	6240644	
Råsted Gammel Mølle	Gård	Råsted	Ulfborg	Holstebro	1	2,40	0	0,00	0	0,00	2,40	8,3	0,2	0,1	Område (GB)	464351	6241292	
Lille Blæsbjerg	Gård	Råsted	Ulfborg	Holstebro	1	2,88	0	0,00	0	0,00	2,88	17,5	0,5	0,1	Område (GB)	466338	6240382	
Store Blæsbjerg	Gård	Råsted	Ulfborg	Holstebro	1	5,85	0	0,00	0	0,00	5,85	37,7	1,1	0,2	Område (GB)	466723	6240132	
Nymølle	Gård	Råsted	Ulfborg	Holstebro	1	1,67	0	0,00	0	0,00	1,67	8,3	0,2	0,0	Område (GB)	466727	6238895	
Hummersborg	Hus(e)	Råsted	Ulfborg	Holstebro	0	0,00	1	0,43	0	0,00	0,43	2,6	0,1	0,0	Område (GB)	466758	6241196	1
Hvolby	Gård	Råsted	Ulfborg	Holstebro	1	6,78	0	0,00	0	0,00	6,78	43,7	1,2	0,2	Område (GB)	462823	6241690	
Arnsbjerg	Gård	Råsted	Ulfborg	Holstebro	1	2,73	0	0,00	0	0,00	2,73	16,1	0,5	0,1	Område (GB)	466498	6239805	
Hvoldal	Gård	Råsted	Ulfborg	Holstebro	1	7,61	0	0,00	0	0,00	7,61	32,2	0,9	0,2	Område (GB)	463182	6242658	
Gammel Stenum	Gård	Råsted	Ulfborg	Holstebro	1	5,88	0	0,00	0	0,00	5,88	33,8	1,0	0,2	Område (GB)	463455	6244871	
Knudsig	Dobbeltgd.	Råsted	Ulfborg	Holstebro	2	11,08	0	0,00	0	0,00	11,08	63,6	1,8	0,3	Område (GB)	462228	6244955	
Øgelstrup	Gård	Råsted	Ulfborg	Holstebro	1	10,84	0	0,00	0	0,00	10,84	55,9	1,6	0,3	Område (GB)	461230	6242845	
Garsdal	Gård	Råsted	Ulfborg	Holstebro	1	3,44	0	0,00	0	0,00	3,44	18,9	0,5	0,1	Område (GB)	467836	6238845	
Råsted Sogn	Sogn		Ulfborg		24	112,10	3	1,45	0	0,00	113,55	607,7	17,2	3,2				
Røjkær	Landsby	Vind	Ulfborg	Herning	6	9,71	1	0,88	0	0,00	10,59	83,5	9,5	1,2	GB u. tægt	471604	6237198	
Vind	Landsby	Vind	Ulfborg	Herning	5	15,83	0	0,00	0	0,00	15,83	84,1	12,3	2,3	GB u. tægt	473803	6235579	

Navn	Type	Sogn	Herred	Kommune	Gårde	Gårde htk.	Huse m. jord	Huse htk.	Huse u. jord	Andet htk.	Htk. i alt	Dyrket areal	Ager (%)	Htk./ km2	Dyrknings-system	X-koor.	Y-koor.	Note
Voldsted	Gård	Vind	Ulfborg	Herning	1	2,82	0	0,00	0	0,00	2,82	14,7	1,1	0,2	Område (GB)	473159	6234113	
Trolldoft	Gård	Vind	Ulfborg	Herning	1	6,56	0	0,00	0	0,00	6,56	22,4	2,7	0,8	Område (GB)	467463	6232484	
Blåkær	Gård	Vind	Ulfborg	Herning	1	2,11	0	0,00	0	0,00	2,11	11,9	3,8	0,7	Område (GB)	470021	6237684	
Bar	Gård	Vind	Ulfborg	Herning	1	1,23	0	0,00	0	0,00	1,23	9,3	5,1	0,7	Område (GB)	470807	6235860	
Gosmer	Gård	Vind	Ulfborg	Herning	1	1,69	0	0,00	0	0,00	1,69	9,5	14,5	2,6	Område (GB)	466844	6237370	
Skovgård	Gård	Vind	Ulfborg	Herning	1	2,70	0	0,00	0	0,00	2,70	18,9	1,5	0,2	Område (GB)	472765	6234863	
Kirkegård	Gård	Vind	Ulfborg	Herning	1	4,26	0	0,00	0	0,00	4,26	18,4	3,0	0,7	Område (GB)	471781	6235193	
Sandfær	Gård	Vind	Ulfborg	Herning	1	2,73	0	0,00	0	0,00	2,73	17,2	4,9	0,8	Område (GB)	467987	6235826	
Stråsø	Gård	Vind	Ulfborg	Herning	1	4,43	0	0,00	0	0,00	4,43	18,9	4,5	1,1	Område (GB)	466923	6234440	
Gammelvind	Gård	Vind	Ulfborg	Herning	1	7,15	0	0,00	0	0,00	7,15	42,9	3,3	0,6	Område (GB)	472677	6234511	
Trækris	Gård	Vind	Ulfborg	Herning	1	2,07	0	0,00	0	0,00	2,07	11,8	1,3	0,2	Område (GB)	474377	6237245	
Skold	Gård	Vind	Ulfborg	Herning	1	1,19	0	0,00	0	0,00	1,19	6,7	0,8	0,1	Område (GB)	474228	6236731	
Blåbjerg	Gård	Vind	Ulfborg	Herning	1	3,56	0	0,00	0	0,00	3,56	19,9	9,2	1,6	Område (GB)	467390	6237205	
Vindgab	Dobbeltgd.	Vind	Ulfborg	Herning	2	8,07	0	0,00	0	0,18	8,25	31,4	5,9	1,6	Område (GB)	471485	6238873	
Vind Sogn	Sogn		Ulfborg		26	76,11	1	0,88	0	0,18	77,17	421,4	6,6	1,2				
Idomlund	Dobbeltgd.	Idom	Ulfborg	Holstebro	2	14,80	0	0,00	0	0,00	14,80	68,1	1,6	0,3	Område (GB)	471976	6245725	
Nørgård	Gård	Idom	Ulfborg	Holstebro	1	3,91	0	0,00	0	0,00	3,91	17,2	0,4	0,1	Område (GB)	471918	6246392	
Øje	Landsby	Idom	Ulfborg	Holstebro	4	7,20	1	0,92	0	0,00	8,12	52,5	1,2	0,2	GB u. tægt	470556	6245203	
Mølbak	Gård	Idom	Ulfborg	Holstebro	1	1,06	0	0,00	0	0,00	1,06	6,6	0,2	0,0	Område (GB)	471547	6243360	
Østerlund	Dobbeltgd.	Idom	Ulfborg	Holstebro	2	7,89	0	0,00	0	0,00	7,89	45,0	1,1	0,2	Område (GB)	473539	6246331	
Strovstrup	Landsby	Idom	Ulfborg	Holstebro	3	10,26	0	0,00	0	0,00	10,26	52,4	1,2	0,2	GB u. tægt	470834	6246617	
Tammestrup	Gård	Idom	Ulfborg	Holstebro	1	3,07	0	0,00	0	0,00	3,07	19,5	0,5	0,1	Område (GB)	471837	6243280	
Kirkeby	Landsby	Idom	Ulfborg	Holstebro	4	16,82	1	0,09	0	0,00	16,91	90,9	2,1	0,4	GB u. tægt	468082	6243889	
Hestbjerg	Gård	Idom	Ulfborg	Holstebro	1	10,32	0	0,00	0	0,00	10,32	51,6	1,2	0,2	Område (GB)	471599	6240902	
Høgsbjerg	Gård	Idom	Ulfborg	Holstebro	1	5,50	0	0,00	0	0,00	5,50	29,4	0,7	0,1	Område (GB)	469485	6242337	
Suk	Hus(e)	Idom	Ulfborg	Holstebro	0	0,00	2	0,69	0	0,00	0,69	3,2	0,1	0,0	Område (GB)	468534	6243142	1
Ormstrup	Gård	Idom	Ulfborg	Holstebro	1	2,25	0	0,00	0	0,00	2,25	11,6	0,3	0,1	Område (GB)	469194	6240676	
Nagstrup	Gård	Idom	Ulfborg	Holstebro	1	8,16	0	0,00	0	0,00	8,16	45,0	1,1	0,2	Område (GB)	470179	6244780	
Simonstrup	Gård	Idom	Ulfborg	Holstebro	1	3,06	0	0,00	0	0,00	3,06	17,2	0,4	0,1	Område (GB)	471802	6242862	
Burlund	Gård	Idom	Ulfborg	Holstebro	1	8,42	0	0,00	0	0,00	8,42	42,5	15,0	3,0	Område (GB)	465562	6245806	
Kjeldal	Dobbeltgd.	Idom	Ulfborg	Holstebro	2	10,53	0	0,00	0	0,00	10,53	55,2	1,3	0,2	Område (GB)	466524	6244913	
Sønderbæk	Gård	Idom	Ulfborg	Holstebro	1	5,59	0	0,00	0	0,00	5,59	23,0	0,5	0,1	Område (GB)	467191	6243477	
Nørre Røgelhede	Gård	Idom	Ulfborg	Holstebro	1	1,96	0	0,00	0	0,00	1,96	12,2	0,3	0,0	Område (GB)	466682	6244399	
Sønder Røgelhede	Gård	Idom	Ulfborg	Holstebro	1	1,00	0	0,00	0	0,00	1,00	6,3	0,1	0,0	Område (GB)	466682	6244428	
Store Borris	Hus(e)	Idom	Ulfborg	Holstebro	0	0,00	1	0,69	0	0,00	0,69	3,0	0,1	0,0	Område (GB)	467243	6244739	
Lille Borris	Hus(e)	Idom	Ulfborg	Holstebro	0	0,00	1	0,04	0	0,00	0,04	0,3	0,0	0,0	Område (GB)	467016	6244795	2

Navn	Type	Sogn	Herred	Kommune	Gårde	Gårde htk.	Huse m. jord	Huse htk.	Huse u. jord	Andet htk.	Htk. i alt	Dyrket areal	Ager (%)	Htk./ km2	Dyrknings-system	X-koor.	Y-koor.	Note
Estrup	Landsby	Idom	Ulfborg	Holstebro	4	11,44	0	0,00	0	0,22	11,66	57,2	1,3	0,3	GB u. tægt	468164	6245032	
Idom Sogn	Sogn		Ulfborg		33	133,24	6	2,43	0	0,22	135,89	709,8	15,7	3,0				
Krogsdal	Hovedgård	Nørre Felding	Ulfborg	Holstebro	1	18,97	0	0,00	0	0,00	18,97	132,8	17,2	2,5	Område (GB)	476232	6242862	
Bovtrup	Gård	Nørre Felding	Ulfborg	Holstebro	1	8,50	0	0,00	0	0,00	8,50	38,6	1,9	0,4	Område (GB)	473193	6240011	
Harrestrup	Gård	Nørre Felding	Ulfborg	Holstebro	1	9,61	0	0,00	0	0,00	9,61	49,0	2,4	0,5	Område (GB)	473399	6242254	
Sognstrup	Gård	Nørre Felding	Ulfborg	Holstebro	1	10,54	0	0,00	0	0,00	10,54	52,0	2,5	0,5	Område (GB)	474685	6241316	
Skinbjerg	Landsby	Nørre Felding	Ulfborg	Holstebro	3	11,45	1	0,67	0	0,00	12,12	57,6	2,8	0,6	GB u. tægt	475782	6240430	
Tolstrup	Dobbeltgd.	Nørre Felding	Ulfborg	Holstebro	2	9,61	0	0,00	0	0,00	9,61	46,8	16,5	3,4	Område (GB)	477719	6239198	
Ølgryde	Gård	Nørre Felding	Ulfborg	Holstebro	1	6,05	0	0,00	0	0,00	6,05	24,7	1,2	0,3	Område (GB)	475332	6239161	
Trug	Gård	Nørre Felding	Ulfborg	Holstebro	1	1,42	0	0,00	0	0,00	1,42	6,7	0,3	0,1	Område (GB)	475626	6238853	
Pølsbjerg	Gård	Nørre Felding	Ulfborg	Holstebro	1	1,18	0	0,00	0	0,00	1,18	5,9	0,3	0,1	Område (GB)	476253	6238945	
Skinbjerg Boel	Gård	Nørre Felding	Ulfborg	Holstebro	1	2,05	0	0,00	0	0,00	2,05	8,4	0,4	0,1	Område (GB)	475805	6240526	2
Vegen Mølle	Gård	Nørre Felding	Ulfborg	Holstebro	1	1,66	0	0,00	0	0,00	1,66	5,5	18,4	5,5	Område (GB)	476426	6244754	
Hedegård	Gård	Nørre Felding	Ulfborg	Holstebro	1	1,67	0	0,00	0	0,00	1,67	8,7	0,4	0,1	Område (GB)	476395	6239432	
Felding Præstegård	Gård	Nørre Felding	Ulfborg	Holstebro	1	5,56	0	0,00	0	0,00	5,56	37,2	46,0	6,9	Område (GB)	476543	6241409	
Dyrmossegård	Gård	Nørre Felding	Ulfborg	Holstebro	1	3,21	0	0,00	0	0,00	3,21	15,4	0,8	0,2	Område (GB)	475025	6241833	
Nørre Felding Sogn	Sogn		Ulfborg		17	91,48	1	0,67	0	0,00	92,15	489,2	15,2	2,9				
Vognstrup	Landsby	Vinding	Ulfborg	Herning	3	16,53	1	0,42	0	0,00	16,95	78,8	5,7	1,2	GB u. tægt	479215	6232919	
Tyregård	Gård	Vinding	Ulfborg	Herning	1	4,90	0	0,00	0	0,00	4,90	26,5	9,3	1,7	Område (GB)	478070	6235852	
Tegager	Gård	Vinding	Ulfborg	Herning	1	1,48	0	0,00	0	0,00	1,48	7,3	2,4	0,5	Område (GB)	480592	6233865	
Spåbæk	Gård	Vinding	Ulfborg	Herning	1	3,26	0	0,00	0	0,00	3,26	14,0	2,2	0,5	Område (GB)	475796	6237155	
Ramskov	Gård	Vinding	Ulfborg	Herning	1	9,01	0	0,00	0	0,00	9,01	42,0	6,7	1,4	Område (GB)	477388	6236893	
Pogager	Gård	Vinding	Ulfborg	Herning	1	4,05	0	0,00	0	0,00	4,05	17,5	6,9	1,6	Område (GB)	481480	6231555	
Koldkær	Gård	Vinding	Ulfborg	Herning	1	3,34	0	0,00	0	0,00	3,34	14,9	8,5	1,9	Område (GB)	480162	6232514	
Lægsgård	Gård	Vinding	Ulfborg	Herning	1	2,59	0	0,00	0	0,00	2,59	9,5	3,2	0,9	Område (GB)	480499	6233189	
Hedegård	Gård	Vinding	Ulfborg	Herning	1	4,25	0	0,00	0	0,00	4,25	17,2	9,2	2,3	Område (GB)	482573	6232220	
Junge	Gård	Vinding	Ulfborg	Herning	1	1,52	0	0,00	0	0,00	1,52	8,1	2,7	0,5	Område (GB)	480583	6233539	
Resdal	Gård	Vinding	Ulfborg	Herning	1	1,56	0	0,00	0	0,00	1,56	12,7	2,5	0,3	Område (GB)	477612	6235342	
Sørvad	Gård	Vinding	Ulfborg	Herning	1	2,91	0	0,00	0	0,00	2,91	21,0	4,1	0,6	Område (GB)	478362	6235219	
Lund	Gård	Vinding	Ulfborg	Herning	1	6,03	0	0,00	0	0,00	6,03	27,5	5,3	1,2	Område (GB)	477222	6234417	
Degnebolig	Gård	Vinding	Ulfborg	Herning	1	1,61	0	0,00	0	0,00	1,61	8,1	0,6	0,1	Område (GB)	478421	6234120	1
Vinding Præstegård	Gård	Vinding	Ulfborg	Herning	1	5,91	0	0,00	0	0,00	5,91	27,8	9,8	2,1	Område (GB)	478356	6236924	
Tusholt	Dobbeltgd.	Vinding	Ulfborg	Herning	2	5,87	0	0,00	0	0,00	5,87	28,4	14,5	3,0	Område (GB)	479282	6237215	
Hvirvel	Gård	Vinding	Ulfborg	Herning	1	4,30	0	0,00	0	0,00	4,30	20,1	2,4	0,5	Område (GB)	480187	6236092	
Blindkildegård	Gård	Vinding	Ulfborg	Herning	1	1,69	0	0,00	0	0,00	1,69	11,0	13,8	2,1	Område (GB)	481249	6237098	
Sig	Gård	Vinding	Ulfborg	Herning	1	1,88	0	0,00	0	0,00	1,88	11,0	3,6	0,6	Område (GB)	480516	6234156	

Navn	Type	Sogn	Herred	Kommune	Gårde	Gårde htk.	Huse m. jord	Huse htk.	Huse u. jord	Andet htk.	Htk. i alt	Dyrket areal	Ager (%)	Htk./ km2	Dyrknings-system	X-koor.	Y-koor.	Note
Agerfeld	Gård	Vinding	Ulfborg	Herning	1	2,29	0	0,00	0	0,00	2,29	15,0	2,3	0,4	Område (GB)	475808	6233022	
Tjagvad	Gård	Vinding	Ulfborg	Herning	1	2,83	0	0,00	0	0,00	2,83	15,6	17,1	3,1	Område (GB)	479602	6234362	
Fonager	Gård	Vinding	Ulfborg	Herning	1	2,55	0	0,00	0	0,00	2,55	17,2	1,2	0,2	Område (GB)	477393	6232970	
Hale	Gård	Vinding	Ulfborg	Herning	1	2,29	0	0,00	0	0,00	2,29	14,2	4,8	0,8	Område (GB)	482659	6236671	
Horslund	Gård	Vinding	Ulfborg	Herning	1	2,30	0	0,00	0	0,00	2,30	28,2	9,6	0,8	Område (GB)	482173	6237247	
Mosegård	Gård	Vinding	Ulfborg	Herning	1	2,64	0	0,00	0	0,00	2,64	16,8	2,0	0,3	Område (GB)	480042	6234860	
Eskær	Gård	Vinding	Ulfborg	Herning	1	3,99	0	0,00	0	0,00	3,99	14,5	1,0	0,3	Område (GB)	478421	6234120	1
Hundkær	Gård	Vinding	Ulfborg	Herning	1	4,06	0	0,00	0	0,36	4,42	16,8	17,9	4,7	Område (GB)	479063	6235169	
Klejnstrup	Dobbeltgd.	Vinding	Ulfborg	Herning	2	8,98	0	0,00	0	0,00	8,98	28,4	4,3	1,4	Område (GB)	476441	6232925	
Revning	Gård	Vinding	Ulfborg	Herning	1	9,99	0	0,00	0	0,00	9,99	52,4	3,8	0,7	Område (GB)	478054	6233532	
Pletenge Byggested	Gård	Vinding	Ulfborg	Herning	1	1,06	0	0,00	0	0,00	1,06	1,1	0,1	0,1	Område (GB)	478421	6234120	1
Tovstrup	Gård	Vinding	Ulfborg	Herning	1	2,79	0	0,00	0	0,00	2,79	13,9	1,7	0,3	Område (GB)	480629	6235473	
Vejvad	Gård	Vinding	Ulfborg	Herning	1	12,02	0	0,00	3	0,00	12,02	57,2	6,8	1,4	Område (GB)	481716	6235883	
Svenstrup	Landsby	Vinding	Ulfborg	Herning	3	10,77	0	0,00	0	0,00	10,77	50,9	8,1	1,7	GB u. tægt	478376	6238557	
Vinding Sogn	Sogn		Ulfborg		39	151,25	1	0,42	3	0,36	152,03	745,6	12,5	2,5				
Najbjerg	Dobbeltgd.	Timring	Ulfborg	Herning	2	13,58	0	0,00	0	0,00	13,58	41,0	0,8	0,3	Område (GB)	481781	6226498	
Tiphede	Gård	Timring	Ulfborg	Herning	1	10,56	0	0,00	0	0,00	10,56	37,7	0,7	0,2	Område (GB)	477611	6225388	
Trøstrup	Gård	Timring	Ulfborg	Herning	1	9,24	2	0,32	0	0,00	9,56	37,6	3,3	0,8	Område (GB)	486724	6222478	
Riisgård	Gård	Timring	Ulfborg	Herning	1	5,55	0	0,00	0	0,00	5,55	24,4	0,5	0,1	Område (GB)	485443	6224200	
Feldbjerggård	Gård	Timring	Ulfborg	Herning	1	2,71	0	0,00	0	0,00	2,71	8,3	0,2	0,1	Område (GB)	481738	6227921	
Birkmose	Landsby	Timring	Ulfborg	Herning	3	16,77	0	0,00	0	0,00	16,77	57,2	1,1	0,3	GB u. tægt	483741	6222941	
Bjerregård	Gård	Timring	Ulfborg	Herning	1	3,64	0	0,00	0	0,00	3,64	11,8	0,2	0,1	Område (GB)	483642	6225926	
Grimstrup	Gård	Timring	Ulfborg	Herning	1	4,65	0	0,00	0	0,00	4,65	22,2	2,0	0,4	Område (GB)	485824	6224304	
Grimstrup Mølle	Hus(e)	Timring	Ulfborg	Herning	0	0,00	1	0,52	0	0,00	0,52	1,2	0,1	0,0	Område (GB)	485883	6224219	
Møltrup	Hovedgård	Timring	Ulfborg	Herning	1	20,11	0	0,00	0	0,42	20,53	70,9	18,5	5,4	Område (GB)	485129	6225699	
Timring Sogn	Sogn		Ulfborg		12	86,81	3	0,84	0	0,42	88,07	312,3	4,7	1,3				
Odsbjerg	Gård	Af Vildbjerg	Ulfborg	Herning	1	2,60	0	0,00	0	0,00	2,60	13,4	1,3	0,3	Område (GB)	480597	6228657	
Røddinglund	Gård	Af Vildbjerg	Ulfborg	Herning	1	4,19	0	0,00	0	0,00	4,19	23,4	2,4	0,4	Område (GB)	480332	6229788	
Tusing	Gård	Af Vildbjerg	Ulfborg	Herning	1	1,56	0	0,00	0	0,00	1,56	10,6	1,1	0,2	Område (GB)	481282	6228743	
Overbjerg	Gård	Af Vildbjerg	Ulfborg	Herning	1	2,52	0	0,00	0	0,00	2,52	13,3	1,3	0,3	Område (GB)	480961	6229708	
Nederbjerg	Gård	Af Vildbjerg	Ulfborg	Herning	1	1,59	0	0,00	0	0,00	1,59	10,0	1,0	0,2	Område (GB)	481136	6229672	
Rødding	Landsby	Af Vildbjerg	Ulfborg	Herning	3	18,40	0	0,00	0	0,00	18,40	52,0	8,3	2,9	GB u. tægt	482918	6228815	
Af Vildbjerg Sogn	Sogn		Ulfborg		8	30,86	0	0,00	0	0,00	30,86	122,8	10,0	2,7				32
Ulfborg Herred	Herred				375	1832,35	75	27,43	3	4,84	1864,62	6263,8	12,8	3,8				
Bording	Landsby	Bording	Ginding	Ikast-Brande	5	18,37	1	0,02	0	0,00	18,39	102,0	11,9	2,1	GB u. tægt	515431	6224818	
Moselund	Gård	Bording	Ginding	Ikast-Brande	1	4,25	0	0,00	0	0,00	4,25	31,1	8,1	1,1	Område (GB)	514034	6229140	

Navn	Type	Sogn	Herred	Kommune	Gårde	Gårde htk.	Huse m. jord	Huse htk.	Huse u. jord	Andet htk.	Htk. i alt	Dyrket areal	Ager (%)	Htk./ km2	Dyrknings-system	X-koor.	Y-koor.	Note
Bodholt	Gård	Bording	Ginding	Ikast-Brande	1	4,49	0	0,00	0	0,00	4,49	32,9	7,6	1,0	Område (GB)	517612	6221940	
Hestlund	Landsby	Bording	Ginding	Ikast-Brande	6	33,66	0	0,00	0	0,00	33,66	148,9	12,0	2,7	GB u. tægt	514399	6223329	
Stubkær	Dobbeltgd.	Bording	Ginding	Ikast-Brande	2	6,80	0	0,00	0	0,00	6,80	48,9	9,1	1,3	Område (GB)	513054	6227982	
Agerskov	Dobbeltgd.	Bording	Ginding	Ikast-Brande	2	7,34	0	0,00	0	0,00	7,34	50,4	3,6	0,5	Område (GB)	511726	6233671	
Munklinde	Gård	Bording	Ginding	Ikast-Brande	1	5,40	0	0,00	0	0,00	5,40	38,2	3,9	0,5	Område (GB)	511363	6231180	
Søbjerg	Gård	Bording	Ginding	Ikast-Brande	1	3,15	0	0,00	0	0,00	3,15	19,1	7,7	1,3	Område (GB)	511262	6227871	
Ruskær	Gård	Bording	Ginding	Ikast-Brande	1	3,07	0	0,00	0	0,00	3,07	19,7	7,7	1,2	Område (GB)	511201	6228867	
Nørlund	Gård	Bording	Ginding	Ikast-Brande	1	6,33	0	0,00	0	0,00	6,33	23,4	2,7	0,7	Område (GB)	515312	6226175	
Bording Vandmølle	Gård	Bording	Ginding	Ikast-Brande	1	4,81	0	0,00	0	0,00	4,81	23,3	10,6	2,2	Område (GB)	516516	6227354	
Over Bodholt	Gård	Bording	Ginding	Ikast-Brande	1	3,99	0	0,00	0	0,00	3,99	29,8	6,9	0,9	Område (GB)	517610	6221958	2
Rønkilde	Gård	Bording	Ginding	Ikast-Brande	1	4,00	0	0,00	0	0,00	4,00	21,5	6,8	1,3	Område (GB)	519148	6221135	
Guldforhoved	Dobbeltgd.	Bording	Ginding	Ikast-Brande	2	9,67	0	0,00	0	0,00	9,67	66,9	5,9	0,9	Område (GB)	518662	6219829	
Sigten	Gård	Bording	Ginding	Ikast-Brande	1	4,63	0	0,00	0	0,00	4,63	36,0	1,6	0,2	Område (GB)	520598	6219853	
Brunbjerg	Gård	Bording	Ginding	Ikast-Brande	1	2,34	0	0,00	0	0,00	2,34	15,1	6,4	1,0	Område (GB)	512820	6225622	
Ravnholt	Landsby	Bording	Ginding	Ikast-Brande	4	20,18	0	0,00	0	0,00	20,18	92,2	8,6	1,9	GB u. tægt	515504	6221828	
Bording Sogn	Sogn		Ginding		32	142,48	1	0,02	0	0,00	142,50	799,5	6,9	1,2				
Fårbæk	Gård	Haderup	Ginding	Herning	1	18,15	0	0,00	0	0,00	18,15	84,8	15,2	3,2	Område (GB)	504581	6247098	
Egelund	Dobbeltgd.	Haderup	Ginding	Herning	2	14,68	0	0,00	0	0,00	14,68	82,0	7,4	1,3	Område (GB)	505141	6244606	
Rylvad	Gård	Haderup	Ginding	Herning	1	7,06	0	0,00	0	0,00	7,06	49,1	1,7	0,2	Område (GB)	499729	6244479	1
Lille Gråsand	Gård	Haderup	Ginding	Herning	1	3,06	0	0,00	0	0,00	3,06	26,9	3,8	0,4	Område (GB)	501460	6241466	
Store Gråsand	Gård	Haderup	Ginding	Herning	1	3,51	0	0,00	0	0,00	3,51	31,4	4,5	0,5	Område (GB)	501566	6241189	
Barslund	Gård	Haderup	Ginding	Herning	1	4,20	0	0,00	0	0,00	4,20	53,1	6,3	0,5	Område (GB)	501933	6242829	
Stavlund	Gård	Haderup	Ginding	Herning	1	7,48	0	0,00	0	0,00	7,48	54,4	9,8	1,3	Område (GB)	499727	6246026	
Gindeskov	Gård	Haderup	Ginding	Herning	1	3,39	0	0,00	0	0,00	3,39	22,1	2,6	0,4	Område (GB)	499502	6243500	
Løvig	Gård	Haderup	Ginding	Herning	1	8,34	0	0,00	0	0,00	8,34	39,0	15,2	3,2	Område (GB)	500097	6251276	
Over Feldborg	Landsby	Haderup	Ginding	Herning	4	22,60	0	0,00	0	0,00	22,60	60,8	3,2	1,2	GB u. tægt	496751	6244606	
Haderup	Landsby	Haderup	Ginding	Herning	4	18,47	0	0,00	0	0,40	18,87	115,1	13,5	2,2	GB u. tægt	499579	6249231	
Vivtrup	Gård	Haderup	Ginding	Herning	1	2,59	0	0,00	0	0,00	2,59	20,5	8,0	1,0	Område (GB)	498003	6251122	
Vester Vistorp	Gård	Haderup	Ginding	Herning	1	4,17	0	0,00	0	0,00	4,17	19,7	1,2	0,3	Område (GB)	499553	6241011	
Øster Vistorp	Landsby	Haderup	Ginding	Herning	4	6,80	0	0,00	0	0,00	6,80	37,3	2,3	0,4	GB u. tægt	499668	6240961	
Høstrup	Gård	Haderup	Ginding	Herning	1	20,29	0	0,00	0	0,00	20,29	116,6	12,3	2,1	Område (GB)	503364	6248443	
Højsgård	Gård	Haderup	Ginding	Herning	1	3,74	0	0,00	0	0,00	3,74	24,1	8,7	1,4	Område (GB)	503041	6248495	
Vormstrup	Gård	Haderup	Ginding	Herning	1	5,26	0	0,00	0	0,00	5,26	35,1	12,7	1,9	Område (GB)	501842	6250667	
Hagebro	Gård	Haderup	Ginding	Herning	1	2,27	0	0,00	0	0,00	2,27	8,5	3,1	0,8	Område (GB)	500617	6251164	
Haderis	Gård	Haderup	Ginding	Herning	1	8,20	0	0,00	0	0,00	8,20	66,4	13,0	1,6	Område (GB)	500659	6248710	
Hessellund	Dobbeltgd.	Haderup	Ginding	Viborg	2	11,46	0	0,00	0	0,00	11,46	82,4	4,0	0,6	Område (GB)	507372	6241324	

Navn	Type	Sogn	Herred	Kommune	Gårde	Gårde htk.	Huse m. jord	Huse htk.	Huse u. jord	Andet htk.	Htk. i alt	Dyrket areal	Ager (%)	Htk./ km2	Dyrknings-system	X-koor.	Y-koor.	Note
Hulbæk	Gård	Haderup	Ginding	Herning	1	5,88	0	0,00	0	0,00	5,88	27,7	2,5	0,5	Område (GB)	505685	6245937	
Hulbæk Mølle	Hus(e)	Haderup	Ginding	Herning	0	0,00	1	0,65	0	0,00	0,65	2,4	0,2	0,1	Område (GB)	505783	6245990	
Neder Uhre	Gård	Haderup	Ginding	Viborg	1	5,24	0	0,00	0	0,00	5,24	49,3	5,5	0,6	Område (GB)	510150	6238412	
Over Uhre	Gård	Haderup	Ginding	Viborg	1	2,59	0	0,00	0	0,00	2,59	24,6	2,8	0,3	Område (GB)	511254	6237108	
Grove	Gård	Haderup	Ginding	Viborg	1	7,33	0	0,00	0	0,00	7,33	70,2	3,5	0,4	Område (GB)	504017	6240318	
Neder Feldborg	Landsby	Haderup	Ginding	Herning	7	28,08	0	0,00	0	0,00	28,08	161,7	5,5	1,0	GB u. tægt	497665	6245819	
Haderup Sogn	Sogn		Ginding		42	224,84	1	0,65	0	0,40	225,89	1365,4	7,6	1,3				
Gammel Hodsager	Gård	Hodsager	Ginding	Herning	1	10,49	0	0,00	0	0,00	10,49	50,9	3,7	0,8	Område (GB)	490768	6242166	
Kirkegård	Gård	Hodsager	Ginding	Herning	1	5,68	0	0,00	0	0,00	5,68	31,8	2,3	0,4	Område (GB)	491080	6240962	
Dalgård	Gård	Hodsager	Ginding	Herning	1	2,60	0	0,00	0	0,00	2,60	17,1	1,2	0,2	Område (GB)	489323	6242179	
Brogård	Gård	Hodsager	Ginding	Herning	1	5,99	0	0,00	0	0,00	5,99	31,4	2,3	0,4	Område (GB)	490135	6242421	
Neder Yllebjerg	Gård	Hodsager	Ginding	Herning	1	3,38	0	0,00	0	0,00	3,38	18,6	2,0	0,4	Område (GB)	486900	6242730	
Over Yllebjerg	Gård	Hodsager	Ginding	Herning	1	5,51	0	0,00	0	0,00	5,51	30,6	3,3	0,6	Område (GB)	487604	6242356	
Hallundbæk	Landsby	Hodsager	Ginding	Herning	3	17,93	0	0,00	0	0,00	17,93	76,6	5,5	1,3	GB u. tægt	492416	6238875	
Bredvigbæk	Gård	Hodsager	Ginding	Herning	1	1,28	0	0,00	0	0,00	1,28	8,3	0,6	0,1	Område (GB)	492964	6237551	
Ommosegård	Gård	Hodsager	Ginding	Herning	1	2,13	0	0,00	0	0,00	2,13	12,7	0,9	0,2	Område (GB)	495811	6237499	
Hodsager Sogn	Sogn		Ginding		11	54,99	0	0,00	0	0,00	54,99	278,0	7,5	1,5				
Neder Trandum	Landsby	Sevel	Ginding	Holstebro	4	25,96	0	0,00	0	0,00	25,96	121,0	15,0	3,2	GB u. tægt	498292	6255644	
Over Trandum	Landsby	Sevel	Ginding	Holstebro	3	11,43	0	0,00	0	0,00	11,43	72,6	9,0	1,4	GB u. tægt	498618	6255625	
Mølgård	Gård	Sevel	Ginding	Holstebro	1	4,00	0	0,00	0	0,00	4,00	37,2	8,7	0,9	Område (GB)	491014	6259027	
Trævel	Gård	Sevel	Ginding	Holstebro	1	1,43	0	0,00	0	0,00	1,43	11,9	0,2	0,0	Område (GB)	496297	6253533	
Gunderup	Dobbeltgd.	Sevel	Ginding	Holstebro	2	6,91	0	0,00	0	0,00	6,91	26,5	0,5	0,1	Område (GB)	493401	6253587	
Blakskær	Dobbeltgd.	Sevel	Ginding	Holstebro	2	6,48	0	0,00	0	0,00	6,48	60,3	41,0	4,4	Område (GB)	494882	6252908	
Trandum Skovby	Landsby	Sevel	Ginding	Holstebro	6	12,51	0	0,00	0	0,00	12,51	83,8	45,3	6,8	GB u. tægt	495587	6254183	
Kokborg	Hus(e)	Sevel	Ginding	Holstebro	0	0,00	5	4,80	0	0,00	4,80	22,3	0,4	0,1	Område (GB)	493810	6252497	
Skank	Hus(e)	Sevel	Ginding	Holstebro	0	0,00	1	0,53	0	0,00	0,53	9,9	0,2	0,0	Område (GB)	495273	6251748	
Stubbergård	Hovedgård	Sevel	Ginding	Holstebro	1	20,73	0	0,00	0	0,00	20,73	107,7	41,4	8,0	Område (GB)	494529	6255877	
Markhuset	Gård	Sevel	Ginding	Holstebro	1	1,00	0	0,00	0	0,00	1,00	4,7	0,1	0,0	Område (GB)	495676	6256398	1
Hjelm Mølle	Gård	Sevel	Ginding	Holstebro	1	1,45	0	0,00	0	0,00	1,45	9,3	4,7	0,7	Område (GB)	493779	6257927	
Søndermølle	Gård	Sevel	Ginding	Holstebro	1	1,19	0	0,00	0	0,00	1,19	9,9	0,2	0,0	Område (GB)	496165	6252332	
Sevel	Landsby	Sevel	Ginding	Holstebro	12	62,91	5	1,21	0	0,00	64,12	199,9	26,3	8,4	GB u. tægt	492070	6256964	
Djeld	Landsby	Sevel	Ginding	Holstebro	7	36,70	0	0,00	0	0,00	36,70	117,6	32,5	10,2	GB u. tægt	491509	6254677	
Sevel Skovby	Landsby	Sevel	Ginding	Holstebro	3	19,79	0	0,00	0	0,00	19,79	64,9	27,6	8,4	GB u. tægt	489410	6254746	
Jattrup	Landsby	Sevel	Ginding	Holstebro	3	14,48	0	0,00	0	0,00	14,48	97,8	22,9	3,4	GB u. tægt	491898	6259321	
Bederholm	Gård	Sevel	Ginding	Holstebro	1	5,76	0	0,00	0	0,00	5,76	25,0	12,7	2,9	Område (GB)	493437	6255278	
Sønder Hedegård	Gård	Sevel	Ginding	Holstebro	1	5,76	0	0,00	0	0,00	5,76	25,0	12,7	2,9	Område (GB)	493003	6254940	

Tabel 1

Navn	Type	Sogn	Herred	Kommune	Gårde	Gårde htk.	Huse m. jord	Huse htk.	Huse u. jord	Andet htk.	Htk. i alt	Dyrket areal	Ager (%)	Htk./ km2	Dyrknings-system	X-koor.	Y-koor.	Note
Nørre Hedegård	Gård	Sevel	Ginding	Holstebro	1	5,76	1	0,56	0	0,00	6,32	26,8	13,6	3,2	Område (GB)	492958	6255178	
Hjelle Mølgård	Landsby	Sevel	Ginding	Holstebro	4	6,72	0	0,00	0	0,00	6,72	37,5	0,7	0,1	GB u. tægt	495676	6256398	1
Søgård	Landsby	Sevel	Ginding	Holstebro	3	6,14	2	0,64	0	0,00	6,78	36,6	18,6	3,4	GB u. tægt	493356	6257898	
Rågård	Gård	Sevel	Ginding	Holstebro	1	9,60	0	0,00	0	0,00	9,60	47,0	48,4	9,9	Område (GB)	491751	6257913	
Lindholt	Gård	Sevel	Ginding	Holstebro	1	3,15	0	0,00	0	0,00	3,15	10,9	5,7	1,6	Område (GB)	489415	6256484	
Oksholt	Gård	Sevel	Ginding	Holstebro	1	1,21	0	0,00	0	0,00	1,21	3,8	0,1	0,0	Område (GB)	495676	6256398	1
Høllumkær	Gård	Sevel	Ginding	Holstebro	1	8,55	0	0,00	0	0,00	8,55	24,8	12,9	4,4	Område (GB)	488809	6255850	
Mogenstrup	Landsby	Sevel	Ginding	Holstebro	8	35,21	1	0,10	0	0,00	35,31	116,6	25,9	7,8	GB u. tægt	497915	6258472	
Karstof	Gård	Sevel	Ginding	Holstebro	1	8,67	0	0,00	0	0,00	8,67	26,5	4,5	1,5	Område (GB)	498881	6260002	
Stenholm	Gård	Sevel	Ginding	Holstebro	1	4,10	0	0,00	0	0,00	4,10	25,9	4,4	0,7	Område (GB)	496906	6260919	
Krejlgård	Gård	Sevel	Ginding	Holstebro	1	1,44	0	0,00	0	0,00	1,44	11,2	1,9	0,2	Område (GB)	496313	6261277	
Sebstrup	Landsby	Sevel	Ginding	Holstebro	3	19,70	0	0,00	0	0,00	19,70	79,0	13,5	3,4	GB u. tægt	497013	6260279	
Trandum Kær	Gård	Sevel	Ginding	Holstebro	1	11,22	0	0,00	0	0,00	11,22	60,8	7,5	1,4	Område (GB)	498570	6255749	
Dueholm	Gård	Sevel	Ginding	Holstebro	1	15,10	0	0,00	0	0,00	15,10	56,1	32,5	8,7	Område (GB)	499241	6255397	
Hale	Gård	Sevel	Ginding	Holstebro	1	4,55	0	0,00	0	0,00	4,55	13,1	0,3	0,1	Område (GB)	499379	6253107	
Hækhuse	Gård	Sevel	Ginding	Holstebro	1	2,25	0	0,00	0	0,00	2,25	17,5	0,3	0,0	Område (GB)	497891	6251172	
Herrup	Gård	Sevel	Ginding	Holstebro	1	9,30	0	0,00	0	0,00	9,30	59,5	1,1	0,2	Område (GB)	494274	6251223	
Mundbjerg	Landsby	Sevel	Ginding	Holstebro	3	5,86	0	0,00	0	0,00	5,86	43,9	0,8	0,1	GB u. tægt	494767	6252159	
Røjbæk	Gård	Sevel	Ginding	Holstebro	1	5,19	0	0,00	0	0,00	5,19	28,1	0,5	0,1	Område (GB)	499108	6251749	
Bjørnkær	Gård	Sevel	Ginding	Holstebro	1	11,51	0	0,00	0	0,00	11,51	87,9	1,7	0,2	Område (GB)	496736	6249978	
Navtrup	Landsby	Sevel	Ginding	Holstebro	4	11,65	2	0,06	0	0,00	11,71	75,8	32,8	5,1	GB u. tægt	493864	6254245	
Sevel Sogn	Sogn		Ginding		90	425,37	17	7,90	0	0,00	433,27	1996,6	19,0	4,1				
Estvadgård	Hovedgård	Estvad	Ginding	Skive	1	74,77	0	0,00	0	0,00	74,77	194,7	35,5	13,6	Område (GB)	498703	6265253	
Kisum	Landsby	Estvad	Ginding	Skive	13	56,11	6	1,13	0	0,00	57,24	183,7	34,2	10,7	GB u. tægt	496916	6265936	
Estvad	Landsby	Estvad	Ginding	Skive	8	31,46	0	0,00	0	0,11	31,57	109,7	43,2	12,4	GB u. tægt	498061	6264887	
Hesselbjerg	Landsby	Estvad	Ginding	Skive	3	19,34	0	0,00	0	0,00	19,34	43,2	31,5	14,1	GB u. tægt	499962	6267601	
Bærs	Landsby	Estvad	Ginding	Skive	6	23,55	2	0,11	0	0,00	23,66	118,5	46,4	9,3	GB u. tægt	497648	6262201	
Lundhede	Gård	Estvad	Ginding	Skive	1	9,06	0	0,00	0	0,00	9,06	32,9	28,1	7,7	Område (GB)	499080	6268790	
Øster Lidegård	Gård	Estvad	Ginding	Skive	1	6,20	0	0,00	0	0,00	6,20	17,2	24,9	9,0	Område (GB)	496760	6266922	
Smollerup	Gård	Estvad	Ginding	Skive	1	4,95	0	0,00	0	0,00	4,95	29,5	4,1	0,7	Område (GB)	497158	6263480	
Toftum	Gård	Estvad	Ginding	Skive	1	1,45	0	0,00	0	0,00	1,45	10,6	2,0	0,3	Område (GB)	496688	6265223	1
Nikkelborg	Gård	Estvad	Ginding	Skive	1	4,88	0	0,00	0	0,00	4,88	28,5	4,0	0,7	Område (GB)	497597	6263330	
Damgård	Gård	Estvad	Ginding	Skive	1	2,65	0	0,00	0	0,00	2,65	19,4	2,7	0,4	Område (GB)	496881	6261810	
Bærsholm	Gård	Estvad	Ginding	Skive	1	11,39	0	0,00	0	0,00	11,39	49,3	27,5	6,3	Område (GB)	497880	6261337	
Estvad Sogn	Sogn		Ginding		38	245,81	8	1,24	0	0,11	247,16	837,2	24,6	7,3				
Rønbjerg	Landsby	Rønbjerg	Ginding	Skive	7	17,93	0	0,00	0	0,08	18,01	119,7	7,3	1,1	GB u. tægt	492531	6266259	

Navn	Type	Sogn	Herred	Kommune	Gårde	Gårde htk.	Huse m. jord	Huse htk.	Huse u. jord	Andet htk.	Htk. i alt	Dyrket areal	Ager (%)	Htk./ km2	Dyrknings-system	X-koor.	Y-koor.	Note
Vejlgård	Landsby	Rønbjerg	Ginding	Skive	3	9,29	1	0,77	0	0,00	10,06	61,8	3,8	0,6	GB u. tægt	495574	6266356	
Vester Lidegård	Gård	Rønbjerg	Ginding	Skive	1	6,86	0	0,00	0	0,00	6,86	38,8	2,4	0,4	Område (GB)	496122	6266828	
Sønderby	Dobbeltgd.	Rønbjerg	Ginding	Skive	2	8,43	0	0,00	0	0,00	8,43	40,4	2,5	0,5	Område (GB)	494884	6264415	
Primdal	Gård	Rønbjerg	Ginding	Skive	1	6,99	0	0,00	0	0,00	6,99	39,7	2,4	0,4	Område (GB)	494787	6265659	
Risgårdsted	Hus(e)	Rønbjerg	Ginding	Skive	0	0,00	1	0,81	0	0,00	0,81	6,8	0,4	0,0	Område (GB)	495450	6264568	
Nørkær	Gård	Rønbjerg	Ginding	Skive	1	14,75	0	0,00	0	0,00	14,75	77,9	4,8	0,9	Område (GB)	493595	6266908	
Rønbjerg Sogn	Sogn		Ginding		15	64,25	2	1,58	0	0,08	65,91	385,0	23,5	4,0				
Ejsing	Landsby	Ejsing	Ginding	Holstebro	5	27,57	0	0,00	0	0,00	27,57	129,4	9,0	1,9	GB u. tægt	487012	6263973	
Ravnholt	Gård	Ejsing	Ginding	Holstebro	1	8,46	0	0,00	0	0,00	8,46	29,6	50,2	14,4	Område (GB)	486399	6264696	
Ultang	Gård	Ejsing	Ginding	Holstebro	1	9,44	0	0,00	0	0,00	9,44	26,1	13,3	4,8	Område (GB)	484960	6264171	
Tønning	Gård	Ejsing	Ginding	Holstebro	1	8,34	0	0,00	0	0,00	8,34	22,7	11,6	4,3	Område (GB)	485543	6263787	
Råst	Landsby	Ejsing	Ginding	Holstebro	8	41,40	3	1,06	0	0,00	42,46	105,2	17,9	7,2	GB u. tægt	485616	6261963	
Geddal	Landsby	Ejsing	Ginding	Holstebro	10	40,05	4	1,07	0	0,00	41,12	98,4	32,1	13,4	GB med tægt	485283	6266135	
Møgeltoft	Gård	Ejsing	Ginding	Holstebro	1	10,93	0	0,00	0	0,00	10,93	35,7	18,3	5,6	Område (GB)	486159	6263718	
Øster Egebjerg	Landsby	Ejsing	Ginding	Holstebro	9	36,45	1	0,72	0	0,00	37,17	138,2	13,7	3,7	GB u. tægt	488916	6266351	
Vester Egebjerg	Landsby	Ejsing	Ginding	Holstebro	11	48,03	4	0,10	0	0,00	48,13	182,3	18,1	4,8	GB med tægt	487763	6266145	
Landting	Hovedgård	Ejsing	Ginding	Holstebro	1	59,91	0	0,00	0	0,00	59,91	191,5	36,4	11,4	Område (GB)	484925	6261445	
Remmer	Gård	Ejsing	Ginding	Holstebro	1	13,41	0	0,00	0	0,00	13,41	39,8	13,0	4,4	Område (GB)	485908	6266390	
Elbrønd	Gård	Ejsing	Ginding	Holstebro	1	10,03	0	0,00	0	0,00	10,03	38,1	69,2	18,2	Område (GB)	485936	6264440	
Kjellerup	Gård	Ejsing	Ginding	Holstebro	1	7,25	0	0,00	0	0,00	7,25	31,0	3,1	0,7	Område (GB)	489356	6266501	
Sortkær	Hus(e)	Ejsing	Ginding	Holstebro	0	0,00	1	0,85	0	0,00	0,85	3,6	0,7	0,2	Område (GB)	484180	6258611	
Ejsing Sogn	Sogn		Ginding		51	321,27	13	3,80	0	0,00	325,07	1071,5	25,6	7,8				
Ål	Landsby	Sahl	Ginding	Holstebro	15	67,63	4	0,13	0	0,26	68,02	213,1	32,1	10,2	GB med tægt	488284	6261181	
Sevelsted	Gård	Sahl	Ginding	Holstebro	1	7,91	0	0,00	0	0,00	7,91	26,0	23,4	7,1	Område (GB)	487411	6263307	
Hasselholt	Landsby	Sahl	Ginding	Holstebro	7	41,49	0	0,00	0	0,26	41,75	119,9	36,7	12,8	GB med tægt	486992	6260561	
Agerbæk	Landsby	Sahl	Ginding	Holstebro	3	15,45	0	0,00	0	0,00	15,45	58,4	5,7	1,5	GB med tægt	490746	6259922	
Sahl	Landsby	Sahl	Ginding	Holstebro	14	55,49	5	0,12	0	1,06	56,67	213,8	20,8	5,5	GB med tægt	489810	6259729	
Svenstrup	Landsby	Sahl	Ginding	Holstebro	7	35,69	1	0,03	0	0,00	35,72	112,5	28,4	9,0	GB med tægt	489353	6258292	
Lederballe	Gård	Sahl	Ginding	Holstebro	1	1,42	0	0,00	0	0,00	1,42	3,9	0,4	0,1	Område (GB)	490046	6258268	
Øster Skovlund	Gård	Sahl	Ginding	Holstebro	1	7,56	0	0,00	0	0,00	7,56	21,2	21,2	7,6	Område (GB)	488717	6258635	
Nold	Gård	Sahl	Ginding	Holstebro	1	6,02	0	0,00	0	0,00	6,02	20,0	29,3	8,8	Område (GB)	487214	6257940	
Buskov	Gård	Sahl	Ginding	Holstebro	1	7,02	0	0,00	0	0,00	7,02	23,2	39,8	12,1	Område (GB)	486628	6257196	
Obitsø	Gård	Sahl	Ginding	Holstebro	1	8,17	0	0,00	0	0,00	8,17	26,4	18,9	5,8	Område (GB)	487760	6257180	
Bulig	Gård	Sahl	Ginding	Holstebro	1	6,66	0	0,00	0	0,00	6,66	18,6	18,7	6,7	Område (GB)	489371	6259331	
Bjert	Landsby	Sahl	Ginding	Holstebro	17	71,65	4	0,16	0	0,00	71,81	137,2	36,5	19,1	GB med tægt	485975	6258345	
Vester Skovlund	Gård	Sahl	Ginding	Holstebro	1	9,16	0	0,00	0	0,00	9,16	34,4	36,4	9,7	Område (GB)	488338	6258873	

Navn	Type	Sogn	Herred	Kommune	Gårde	Gårde htk.	Huse m. jord	Huse htk.	Huse u. jord	Andet htk.	Htk. i alt	Dyrket areal	Ager (%)	Htk./ km2	Dyrknings-system	X-koor.	Y-koor.	Note
Vindelev	Gård	Sahl	Ginding	Holstebro	1	5,47	0	0,00	0	0,00	5,47	18,0	29,0	8,8	Område (GB)	486847	6258790	
Vinderupgård	Hovedgård	Sahl	Ginding	Holstebro	1	15,89	0	0,00	0	0,00	15,89	50,5	30,1	9,5	Område (GB)	486262	6260072	
Sahl Sogn	Sogn		Ginding		73	362,68	14	0,44	0	1,58	364,70	1097,1	30,6	10,2				
Rydhave	Hovedgård	Ryde	Ginding	Holstebro	1	54,04	0	0,00	0	1,59	55,63	118,3	33,6	15,8	Område (GB)	485441	6256488	
Sønder Bjert	Gård	Ryde	Ginding	Holstebro	1	4,22	0	0,00	0	0,00	4,22	8,6	19,7	9,7	Område (GB)	485479	6257510	
Ryde	Landsby	Ryde	Ginding	Holstebro	3	21,45	0	0,00	0	0,00	21,45	55,0	5,5	2,1	GB med tægt	486348	6254237	
Ryde Mølle	Gård	Ryde	Ginding	Holstebro	1	1,33	0	0,00	0	0,00	1,33	3,6	0,4	0,1	Område (GB)	484301	6253723	
Felde	Landsby	Ryde	Ginding	Holstebro	4	19,55	0	0,00	0	0,00	19,55	64,3	6,4	2,0	GB med tægt	487339	6254364	
Rovt	Landsby	Ryde	Ginding	Holstebro	5	24,65	1	0,08	0	0,00	24,73	47,1	4,7	2,5	GB med tægt	484715	6254043	
Hvolbæk	Gård	Ryde	Ginding	Holstebro	1	6,34	0	0,00	0	0,00	6,34	26,4	2,6	0,6	Område (GB)	485717	6253950	
Rydland	Gård	Ryde	Ginding	Holstebro	1	8,38	0	0,00	0	0,00	8,38	21,0	2,1	0,8	Område (GB)	484568	6253554	
Sønderskov	Gård	Ryde	Ginding	Holstebro	1	8,53	0	0,00	0	0,00	8,53	18,6	1,9	0,9	Område (GB)	484805	6254654	
Over Bøge	Gård	Ryde	Ginding	Holstebro	1	8,31	0	0,00	0	0,00	8,31	16,7	1,7	0,8	Område (GB)	485292	6255738	
Neder Bøge	Gård	Ryde	Ginding	Holstebro	1	5,43	0	0,00	0	0,00	5,43	16,7	1,7	0,5	Område (GB)	485160	6255869	
Ligård	Gård	Ryde	Ginding	Holstebro	1	6,79	0	0,00	0	0,00	6,79	17,3	1,7	0,7	Område (GB)	485324	6255370	
Vejsgård	Gård	Ryde	Ginding	Holstebro	1	9,56	0	0,00	0	0,00	9,56	28,5	2,9	1,0	Område (GB)	485512	6255537	
Jedskov	Gård	Ryde	Ginding	Holstebro	1	14,05	0	0,00	0	0,00	14,05	34,8	3,5	1,4	Område (GB)	484847	6255042	
Køjborg	Gård	Ryde	Ginding	Holstebro	1	7,93	0	0,00	0	0,00	7,93	12,0	1,2	0,8	Område (GB)	485615	6255831	
Ulstrup	Gård	Ryde	Ginding	Holstebro	1	5,48	0	0,00	0	0,14	5,62	11,8	1,2	0,6	Område (GB)	485734	6256003	
Store Ulsø	Gård	Ryde	Ginding	Holstebro	1	5,16	0	0,00	0	0,00	5,16	13,1	1,3	0,5	Område (GB)	486552	6255091	
Lille Ulsø	Hus(e)	Ryde	Ginding	Holstebro	0	0,00	1	0,81	0	0,00	0,81	2,3	0,2	0,1	Område (GB)	486480	6254942	
Skovgård	Gård	Ryde	Ginding	Holstebro	1	3,95	0	0,00	0	0,00	3,95	8,1	0,8	0,4	Område (GB)	486212	6255566	
Sønder Østerskov	Gård	Ryde	Ginding	Holstebro	1	8,56	0	0,00	0	0,00	8,56	26,5	2,7	0,9	Område (GB)	487236	6255833	
Nørre Østerskov	Gård	Ryde	Ginding	Holstebro	1	7,49	0	0,00	0	0,14	7,63	18,1	1,8	0,8	Område (GB)	487202	6256115	
Stendis	Landsby	Ryde	Ginding	Holstebro	7	19,09	0	0,00	0	0,00	19,09	68,7	9,5	2,6	GB med tægt	488947	6252415	
Ryde Sogn	Sogn		Ginding		36	250,29	2	0,89	0	1,87	253,05	637,4	28,7	11,4				
Ginding Herred	Herred				388	2091,98	58	16,52	0	4,04	2112,54	8467,7	14,4	3,6				
Præstegården	Gård	Fjaltring	Vandfuld	Lemvig	1	9,17	0	0,00	0	0,00	9,17	26,4	2,0	0,7	Område (GB)	446595	6259405	
Ved Kirken	Gård	Fjaltring	Vandfuld	Lemvig	1	4,78	0	0,00	0	0,00	4,78	15,9	1,2	0,4	Område (GB)	446574	6259148	
Kærsgård	Gård	Fjaltring	Vandfuld	Lemvig	1	7,84	0	0,00	0	0,00	7,84	21,3	1,6	0,6	Område (GB)	447718	6259357	
Kærgård	Gård	Fjaltring	Vandfuld	Lemvig	1	4,76	1	0,27	0	0,00	5,03	19,9	1,5	0,4	Område (GB)	448506	6258977	
Sønder Lisby	Gård	Fjaltring	Vandfuld	Lemvig	1	3,99	0	0,00	0	0,00	3,99	17,4	1,3	0,3	Område (GB)	446392	6258591	
Niels Svendsens Gård	Gård	Fjaltring	Vandfuld	Lemvig	1	6,17	0	0,00	0	0,00	6,17	22,7	1,8	0,5	Område (GB)	446798	6258108	1
Laurs Poulsens Gård	Gård	Fjaltring	Vandfuld	Lemvig	1	5,64	0	0,00	0	0,00	5,64	19,3	1,5	0,4	Område (GB)	446798	6258108	1
Sønden Kirken	Gård	Fjaltring	Vandfuld	Lemvig	1	3,51	0	0,00	0	0,00	3,51	11,1	0,9	0,3	Område (GB)	446578	6259227	2
Klostergård	Gård	Fjaltring	Vandfuld	Lemvig	1	5,98	0	0,00	0	0,00	5,98	19,1	1,5	0,5	Område (GB)	446360	6258316	

Navn	Type	Sogn	Herred	Kommune	Gårde	Gårde htk.	Huse m. jord	Huse htk.	Huse u. jord	Andet htk.	Htk. i alt	Dyrket areal	Ager (%)	Htk./ km2	Dyrknings-system	X-koor.	Y-koor.	Note
Nørre Skalkhøj	Gård	Fjaltring	Vandfuld	Lemvig	1	5,48	0	0,00	0	0,00	5,48	18,4	1,4	0,4	Område (GB)	447294	6260401	
Vesterby	Gård	Fjaltring	Vandfuld	Lemvig	1	4,09	0	0,00	0	0,00	4,09	16,1	1,2	0,3	Område (GB)	446798	6258108	1
Sønder Skalkhøj	Gård	Fjaltring	Vandfuld	Lemvig	1	3,21	0	0,00	0	0,00	3,21	10,0	0,8	0,2	Område (GB)	447215	6260194	
Nørby	Gård	Fjaltring	Vandfuld	Lemvig	1	2,30	0	0,00	0	0,00	2,30	6,7	0,5	0,2	Område (GB)	447087	6259501	
Gavlshøj	Gård	Fjaltring	Vandfuld	Lemvig	1	3,73	0	0,00	0	0,00	3,73	9,3	0,7	0,3	Område (GB)	446857	6257747	
Ottedal	Gård	Fjaltring	Vandfuld	Lemvig	1	3,79	0	0,00	0	0,00	3,79	16,7	1,3	0,3	Område (GB)	446137	6259938	
Gadegård	Gård	Fjaltring	Vandfuld	Lemvig	1	3,75	0	0,00	0	0,00	3,75	10,6	0,8	0,3	Område (GB)	446589	6257940	
Vibsgård	Gård	Fjaltring	Vandfuld	Lemvig	1	6,60	0	0,00	0	0,00	6,60	21,3	1,7	0,5	Område (GB)	448309	6257506	2
Ved Sønder Skalkhøj	Gård	Fjaltring	Vandfuld	Lemvig	1	2,76	0	0,00	0	0,00	2,76	10,5	0,8	0,2	Område (GB)	446902	6260058	2
Vintersgård	Gård	Fjaltring	Vandfuld	Lemvig	1	3,17	0	0,00	0	0,00	3,17	8,2	0,6	0,2	Område (GB)	446798	6258108	1
Harbosgård	Gård	Fjaltring	Vandfuld	Lemvig	1	4,03	0	0,00	0	0,00	4,03	12,1	0,9	0,3	Område (GB)	446407	6258480	
Eskesgård	Gård	Fjaltring	Vandfuld	Lemvig	1	6,69	0	0,00	0	0,84	7,53	21,7	1,7	0,6	Område (GB)	446798	6258108	1
Vrå	Gård	Fjaltring	Vandfuld	Lemvig	1	6,19	0	0,00	0	0,00	6,19	18,2	1,4	0,5	Område (GB)	447214	6257527	
Vestergård	Gård	Fjaltring	Vandfuld	Lemvig	1	4,80	0	0,00	0	0,00	4,80	13,7	1,1	0,4	Område (GB)	446798	6258108	1
Sønderby	Landsby	Fjaltring	Vandfuld	Lemvig	3	12,56	0	0,00	0	0,00	12,56	34,9	2,7	1,0	Ind-/udmark	446364	6257658	
Tofting	Gård	Fjaltring	Vandfuld	Lemvig	1	1,33	0	0,00	0	0,00	1,33	6,3	0,5	0,1	Område (GB)	447698	6260900	
Nørre Dybå	Hus(e)	Fjaltring	Vandfuld	Lemvig	0	0,00	2	1,39	0	0,00	1,39	6,0	0,5	0,1	Område (GB)	445880	6260543	
Mårup	Dobbeltgd.	Fjaltring	Vandfuld	Lemvig	2	10,12	1	0,22	0	0,14	10,48	33,2	2,6	0,8	Område (GB)	446711	6257289	
Keldbjerg	Gård	Fjaltring	Vandfuld	Lemvig	1	1,38	0	0,00	0	0,00	1,38	8,1	0,6	0,1	Område (GB)	445942	6259675	
Kærside	Gård	Fjaltring	Vandfuld	Lemvig	1	1,17	0	0,00	0	0,00	1,17	4,4	0,3	0,1	Område (GB)	447751	6257955	
Made	Hus(e)	Fjaltring	Vandfuld	Lemvig	0	0,00	1	0,34	0	0,00	0,34	1,5	0,1	0,0	Område (GB)	446795	6258111	1
Vester Herup	Gård	Fjaltring	Vandfuld	Lemvig	1	1,38	0	0,00	0	0,00	1,38	6,8	0,5	0,1	Område (GB)	446798	6258108	1
Sønder Dybå	Landsby	Fjaltring	Vandfuld	Lemvig	3	7,27	1	0,14	0	0,00	7,41	28,5	2,2	0,6	Ind-/udmark	445917	6260194	
Nørre Lisby	Dobbeltgd.	Fjaltring	Vandfuld	Lemvig	2	5,65	0	0,00	0	0,00	5,65	21,3	1,7	0,4	Område (GB)	446480	6258909	
Et Boel	Gård	Fjaltring	Vandfuld	Lemvig	1	1,82	0	0,00	0	0,00	1,82	8,1	0,6	0,1	Område (GB)	446798	6258108	1
Moustesgård	Gård	Fjaltring	Vandfuld	Lemvig	1	2,05	0	0,00	0	0,00	2,05	8,1	0,6	0,2	Område (GB)	447717	6258753	
Mærsk	Gård	Fjaltring	Vandfuld	Lemvig	1	1,19	1	0,50	0	0,00	1,69	8,4	0,6	0,1	Område (GB)	445557	6256960	2
Øde Boelshuse	Hus(e)	Fjaltring	Vandfuld	Lemvig	0	0,00	3	1,18	0	0,00	1,18	3,4	0,3	0,1	Område (GB)	446798	6258108	1
Klosters Eje	Hus(e)	Fjaltring	Vandfuld	Lemvig	0	0,00	1	0,18	0	0,00	0,18	0,4	0,0	0,0	Område (GB)	446233	6258363	2
Klitbol	Hus(e)	Fjaltring	Vandfuld	Lemvig	0	0,00	1	0,65	0	0,00	0,65	2,4	0,2	0,1	Område (GB)	446798	6258108	1
Andre Huse	Hus(e)	Fjaltring	Vandfuld	Lemvig	0	0,00	3	0,48	2	0,00	0,48	1,8	0,1	0,0	Område (GB)	446798	6258108	1
Fjaltring Sogn	Sogn		Vandfuld		40	158,35	15	5,35	2	0,98	164,68	550,2	42,5	12,7				
Herpinggård	Hovedgård	Trans	Vandfuld	Lemvig	1	13,69	0	0,00	0	0,00	13,69	62,0	10,0	2,2	Område (GB)	447225	6262358	
Øster Herping	Dobbeltgd.	Trans	Vandfuld	Lemvig	2	14,30	0	0,00	0	0,00	14,30	43,9	7,1	2,3	Område (GB)	447450	6262465	
Øster Nederby	Dobbeltgd.	Trans	Vandfuld	Lemvig	2	4,43	2	1,60	0	0,00	6,03	19,8	3,2	1,0	Område (GB)	445846	6261401	
Vester Emtkær	Gård	Trans	Vandfuld	Lemvig	1	3,68	0	0,00	0	0,00	3,68	11,4	1,8	0,6	Område (GB)	446685	6263347	

Navn	Type	Sogn	Herred	Kommune	Gårde	Gårde htk.	Huse m. jord	Huse htk.	Huse u. jord	Andet htk.	Htk. i alt	Dyrket areal	Ager (%)	Htk./ km2	Dyrknings-system	X-koor.	Y-koor.	Note
Bovbjerg	Gård	Trans	Vandfuld	Lemvig	1	1,11	1	0,63	0	0,00	1,74	9,3	1,5	0,3	Område (GB)	445731	6263356	2
Øster Emtkær	Gård	Trans	Vandfuld	Lemvig	1	5,86	0	0,00	0	0,00	5,86	18,3	3,0	0,9	Område (GB)	447333	6263256	
Sønder Rækby	Gård	Trans	Vandfuld	Lemvig	1	2,50	0	0,00	0	0,00	2,50	9,0	1,5	0,4	Område (GB)	446644	6261866	2
Nederby	Gård	Trans	Vandfuld	Lemvig	1	5,49	0	0,00	0	0,00	5,49	16,5	2,7	0,9	Område (GB)	446124	6261612	
Fuglkær	Gård	Trans	Vandfuld	Lemvig	1	2,16	0	0,00	0	0,00	2,16	9,7	1,6	0,3	Område (GB)	446128	6262428	
Løkke	Gård	Trans	Vandfuld	Lemvig	1	1,70	0	0,00	0	0,00	1,70	6,3	1,0	0,3	Område (GB)	445885	6260868	
Møllerup	Gård	Trans	Vandfuld	Lemvig	1	1,98	0	0,00	0	0,00	1,98	9,3	1,5	0,3	Område (GB)	446354	6262022	
Mark	Dobbeltdg.	Trans	Vandfuld	Lemvig	2	2,99	0	0,00	0	0,00	2,99	8,1	1,3	0,5	Område (GB)	445733	6263225	
Bjerg	Gård	Trans	Vandfuld	Lemvig	1	5,31	0	0,00	0	0,00	5,31	32,8	5,3	0,9	Område (GB)	447133	6261527	
Lynghøj	Gård	Trans	Vandfuld	Lemvig	1	1,46	0	0,00	0	0,00	1,46	6,8	1,1	0,2	Område (GB)	446391	6262222	1
Nørre Rækby	Gård	Trans	Vandfuld	Lemvig	1	3,88	0	0,00	0	0,00	3,88	14,2	2,3	0,6	Område (GB)	446670	6262005	
Visterup	Gård	Trans	Vandfuld	Lemvig	1	1,58	0	0,00	0	0,00	1,58	5,6	0,9	0,3	Område (GB)	446391	6262222	1
Grebdaal	Gård	Trans	Vandfuld	Lemvig	1	3,65	0	0,00	0	0,00	3,65	13,5	2,2	0,6	Område (GB)	445611	6261312	
Norsgård	Gård	Trans	Vandfuld	Lemvig	1	4,66	0	0,00	0	0,00	4,66	15,1	2,4	0,8	Område (GB)	446296	6262859	
Sønder Møllerup	Gård	Trans	Vandfuld	Lemvig	1	2,95	0	0,00	0	0,00	2,95	23,6	3,8	0,5	Område (GB)	446360	6261799	2
Vester Lykke	Gård	Trans	Vandfuld	Lemvig	1	1,60	0	0,00	0	0,00	1,60	5,0	0,8	0,3	Område (GB)	446391	6262222	1
Nørre Kirkeby	Gård	Trans	Vandfuld	Lemvig	1	7,71	0	0,00	0	0,00	7,71	35,4	5,7	1,2	Område (GB)	445959	6261990	
Degneboel	Hus(e)	Trans	Vandfuld	Lemvig	0	0,00	1	0,22	0	0,00	0,22	0,6	0,1	0,0	Område (GB)	446391	6262222	1
Marshale	Hus(e)	Trans	Vandfuld	Lemvig	0	0,00	1	0,27	0	0,00	0,27	1,7	0,3	0,0	Område (GB)	446391	6262222	1
Trans Sogn	Sogn		Vandfuld		24	92,69	5	2,72	0	0,00	95,41	377,9	61,2	15,4				
Damsgård	Hovedgård	Ferring	Vandfuld	Lemvig	1	21,73	0	0,00	0	0,00	21,73	72,4	9,7	2,9	Område (GB)	446172	6263665	
Præstegård	Gård	Ferring	Vandfuld	Lemvig	1	9,03	0	0,00	0	0,00	9,03	31,9	4,3	1,2	Område (GB)	446884	6265365	1
Søndergård	Gård	Ferring	Vandfuld	Lemvig	1	4,45	0	0,00	0	0,00	4,45	14,6	2,0	0,6	Område (GB)	446153	6264381	
Korsled	Gård	Ferring	Vandfuld	Lemvig	1	2,40	0	0,00	0	0,00	2,40	7,3	1,0	0,3	Område (GB)	446300	6264762	
Kastbjerg	Gård	Ferring	Vandfuld	Lemvig	1	7,90	0	0,00	0	0,00	7,90	21,1	2,8	1,1	Område (GB)	446884	6265365	1
Midsommerbjerg	Gård	Ferring	Vandfuld	Lemvig	1	6,96	0	0,00	0	0,00	6,96	27,0	3,6	0,9	Område (GB)	446899	6264071	
Juelsgård	Gård	Ferring	Vandfuld	Lemvig	1	4,71	0	0,00	0	0,00	4,71	11,1	1,5	0,6	Område (GB)	446120	6265119	
Bakhus	Hus(e)	Ferring	Vandfuld	Lemvig	0	0,00	1	0,70	0	0,00	0,70	1,7	0,2	0,1	Område (GB)	446672	6266133	
Øster Ferring	Gård	Ferring	Vandfuld	Lemvig	1	5,75	0	0,00	0	0,00	5,75	15,9	2,1	0,8	Område (GB)	446070	6264919	2
Øster Borup	Gård	Ferring	Vandfuld	Lemvig	1	5,16	0	0,00	0	0,00	5,16	14,2	1,9	0,7	Område (GB)	448414	6265970	
Nørre Borup	Gård	Ferring	Vandfuld	Lemvig	1	8,30	0	0,00	0	0,00	8,30	21,8	2,9	1,1	Område (GB)	447222	6266067	
Mellem Borup	Gård	Ferring	Vandfuld	Lemvig	1	4,61	0	0,00	0	0,00	4,61	13,5	1,8	0,6	Område (GB)	446956	6266150	
Brændgård	Gård	Ferring	Vandfuld	Lemvig	1	5,05	0	0,00	0	0,00	5,05	19,7	2,6	0,7	Område (GB)	446859	6266176	
Store Borup	Gård	Ferring	Vandfuld	Lemvig	1	11,22	0	0,00	0	0,00	11,22	39,2	5,3	1,5	Område (GB)	447161	6265993	
Kirkensgård	Gård	Ferring	Vandfuld	Lemvig	1	4,38	0	0,00	0	0,00	4,38	11,0	1,5	0,6	Område (GB)	445938	6264794	2
Kåsgård	Gård	Ferring	Vandfuld	Lemvig	1	7,18	0	0,00	0	0,00	7,18	24,1	3,2	1,0	Område (GB)	445844	6265147	

Navn	Type	Sogn	Herred	Kommune	Gårde	Gårde htk.	Huse m. jord	Huse htk.	Huse u. jord	Andet htk.	Htk. i alt	Dyrket areal	Ager (%)	Htk./ km2	Dyrknings-system	X-koor.	Y-koor.	Note
Tørvemosekær	Gård	Ferring	Vandfuld	Lemvig	1	3,79	0	0,00	0	0,00	3,79	10,1	1,4	0,5	Område (GB)	446884	6265365	1
Ferring	Gård	Ferring	Vandfuld	Lemvig	1	5,00	0	0,00	0	0,00	5,00	13,0	1,7	0,7	Område (GB)	445938	6264926	
Engelhuset	Gård	Ferring	Vandfuld	Lemvig	1	2,67	0	0,00	0	0,00	2,67	12,6	1,7	0,4	Område (GB)	446884	6265365	1
Et øde Boel	Gård	Ferring	Vandfuld	Lemvig	1	1,34	0	0,00	0	0,00	1,34	2,8	0,4	0,2	Område (GB)	446884	6265365	1
Huse	Hus(e)	Ferring	Vandfuld	Lemvig	0	0,00	5	1,29	0	0,00	1,29	2,9	0,4	0,2	Område (GB)	446884	6265365	1
Ferring Sogn	Sogn		Vandfuld		19	121,63	6	1,99	0	0,00	123,62	387,8	52,1	16,6				
Nørre Dybe	Gård	Dybe	Vandfuld	Lemvig	1	7,32	0	0,00	0	0,00	7,32	18,1	1,4	0,6	Område (GB)	449066	6263578	2
Dybebjerg	Gård	Dybe	Vandfuld	Lemvig	1	6,13	0	0,00	0	0,00	6,13	14,2	1,1	0,5	Område (GB)	451298	6264510	
Huggersgård	Gård	Dybe	Vandfuld	Lemvig	1	5,38	0	0,00	0	0,00	5,38	12,4	1,0	0,4	Område (GB)	450969	6264604	
Knækker	Gård	Dybe	Vandfuld	Lemvig	1	3,73	0	0,00	0	0,00	3,73	9,7	0,8	0,3	Område (GB)	450739	6265245	
Flansmose	Gård	Dybe	Vandfuld	Lemvig	1	10,54	0	0,00	0	0,00	10,54	20,2	1,6	0,8	Område (GB)	449128	6264481	
Vester Pugholm	Gård	Dybe	Vandfuld	Lemvig	1	8,50	0	0,00	0	0,00	8,50	22,8	1,8	0,7	Område (GB)	448591	6261969	
Lille Pugholm	Gård	Dybe	Vandfuld	Lemvig	1	2,60	0	0,00	0	0,00	2,60	5,6	0,4	0,2	Område (GB)	448801	6262175	
Øster Herup	Gård	Dybe	Vandfuld	Lemvig	1	5,13	0	0,00	0	0,00	5,13	18,4	1,5	0,4	Område (GB)	448843	6261641	
Seng Gjoring	Gård	Dybe	Vandfuld	Lemvig	1	3,60	0	0,00	0	0,00	3,60	12,1	1,0	0,3	Område (GB)	449753	6263503	1
Mellem Herup	Gård	Dybe	Vandfuld	Lemvig	1	2,28	0	0,00	0	0,00	2,28	7,4	0,6	0,2	Område (GB)	448427	6261447	
Vester Herup	Gård	Dybe	Vandfuld	Lemvig	1	7,90	0	0,00	0	0,00	7,90	26,3	2,1	0,6	Område (GB)	448116	6261373	
Grobsgård	Gård	Dybe	Vandfuld	Lemvig	1	4,58	0	0,00	0	0,00	4,58	13,6	1,1	0,4	Område (GB)	447821	6261481	
Rammedige	Hus(e)	Dybe	Vandfuld	Lemvig	0	0,00	1	0,47	0	0,00	0,47	1,4	0,1	0,0	Område (GB)	449384	6261594	
Søndergård	Gård	Dybe	Vandfuld	Lemvig	1	3,85	0	0,00	0	0,00	3,85	8,9	0,7	0,3	Område (GB)	448915	6262846	
Øster Sleth	Gård	Dybe	Vandfuld	Lemvig	1	2,58	0	0,00	0	0,00	2,58	7,6	0,6	0,2	Område (GB)	448608	6262244	
Kirkegård	Gård	Dybe	Vandfuld	Lemvig	1	6,18	0	0,00	0	0,00	6,18	12,2	1,0	0,5	Område (GB)	448988	6262969	
Kastbjerg	Landsby	Dybe	Vandfuld	Lemvig	3	18,20	0	0,00	0	0,00	18,20	41,5	3,3	1,4	Ind-/udmark	448128	6264529	
Lisbjerg	Gård	Dybe	Vandfuld	Lemvig	1	6,94	0	0,00	0	0,00	6,94	17,9	1,4	0,6	Område (GB)	450314	6262853	
Knudsgård	Gård	Dybe	Vandfuld	Lemvig	1	10,08	0	0,00	0	0,00	10,08	32,9	34,5	10,6	Område (GB)	449716	6265093	
Lille Flansmose	Gård	Dybe	Vandfuld	Lemvig	1	4,88	0	0,00	0	0,00	4,88	11,3	0,9	0,4	Område (GB)	448838	6264192	
Vejlinggård	Gård	Dybe	Vandfuld	Lemvig	1	11,30	0	0,00	0	0,00	11,30	39,6	3,1	0,9	Område (GB)	449692	6262571	
Ærtbjerg	Gård	Dybe	Vandfuld	Lemvig	1	10,28	0	0,00	0	0,00	10,28	25,2	2,0	0,8	Område (GB)	449421	6263010	
Bromsgård	Gård	Dybe	Vandfuld	Lemvig	1	9,85	0	0,00	0	0,00	9,85	23,1	1,8	0,8	Område (GB)	448018	6263846	
Dalgård	Gård	Dybe	Vandfuld	Lemvig	1	1,97	0	0,00	0	0,00	1,97	5,5	0,4	0,2	Område (GB)	449753	6263503	1
Præstegård	Gård	Dybe	Vandfuld	Lemvig	1	11,45	0	0,00	0	0,00	11,45	38,6	3,1	0,9	Område (GB)	447860	6262114	
En øde Gård	Gård	Dybe	Vandfuld	Lemvig	1	1,65	0	0,00	0	0,00	1,65	3,4	0,3	0,1	Område (GB)	449753	6263503	1
Vester Sleth	Gård	Dybe	Vandfuld	Lemvig	1	5,53	0	0,00	0	0,00	5,53	13,7	1,1	0,4	Område (GB)	448130	6262487	
Degneboel	Hus(e)	Dybe	Vandfuld	Lemvig	0	0,00	1	0,49	0	0,00	0,49	1,0	0,1	0,0	Område (GB)	449084	6263110	
Helligkildegård	Gård	Dybe	Vandfuld	Lemvig	1	4,55	0	0,00	0	0,00	4,55	11,4	0,9	0,4	Område (GB)	448607	6263836	
Engdalbol	Hus(e)	Dybe	Vandfuld	Lemvig	0	0,00	1	0,53	0	0,00	0,53	2,4	0,2	0,0	Område (GB)	449753	6263503	1

Tabel 1

Navn	Type	Sogn	Herred	Kommune	Gårde	Gårde htk.	Huse m. jord	Huse htk.	Huse u. jord	Andet htk.	Htk. i alt	Dyrket areal	Ager (%)	Htk./ km2	Dyrknings-system	X-koor.	Y-koor.	Note
Røde	Gård	Dybe	Vandfuld	Lemvig	1	1,33	0	0,00	0	0,00	1,33	3,9	0,3	0,1	Område (GB)	449753	6263503	1
Rødehus	Hus(e)	Dybe	Vandfuld	Lemvig	0	0,00	1	0,17	0	0,00	0,17	0,6	0,0	0,0	Område (GB)	449753	6263503	1
Møgelgård	Gård	Dybe	Vandfuld	Lemvig	1	11,81	0	0,00	0	0,00	11,81	38,1	3,0	0,9	Område (GB)	448194	6263316	
Husbjerg	Andet	Dybe	Vandfuld	Lemvig	0	0,00	0	0,00	0	0,09	0,09	0,0	0,0	0,0	Område (GB)	449753	6263503	1
Dybe Sogn	Sogn		Vandfuld		31	190,12	4	1,66	0	0,09	191,87	520,9	38,5	14,2				
Sønderby	Gård	Vandborg	Vandfuld	Lemvig	1	4,52	0	0,00	0	0,00	4,52	13,2	0,9	0,3	Område (GB)	449225	6267150	1
Ager	Gård	Vandborg	Vandfuld	Lemvig	1	7,85	0	0,00	0	0,00	7,85	17,7	1,2	0,6	Område (GB)	448789	6268995	
Dalgård	Gård	Vandborg	Vandfuld	Lemvig	1	8,31	0	0,00	0	0,00	8,31	29,2	2,1	0,6	Område (GB)	449013	6268604	
Nordhove	Gård	Vandborg	Vandfuld	Lemvig	1	5,00	0	0,00	0	0,00	5,00	12,1	0,9	0,4	Område (GB)	449225	6267150	1
Munksgård	Gård	Vandborg	Vandfuld	Lemvig	1	14,01	0	0,00	0	0,00	14,01	44,1	3,1	1,0	Område (GB)	449261	6268391	
Strande	Gård	Vandborg	Vandfuld	Lemvig	1	12,01	0	0,00	0	0,00	12,01	36,4	2,6	0,8	Område (GB)	448425	6269441	
Grydsbæk	Gård	Vandborg	Vandfuld	Lemvig	1	6,11	0	0,00	0	0,00	6,11	18,0	1,3	0,4	Område (GB)	448184	6268029	
Nørbjerg	Gård	Vandborg	Vandfuld	Lemvig	1	3,29	0	0,00	0	0,00	3,29	14,1	1,0	0,2	Område (GB)	449225	6267150	1
Nørgård	Gård	Vandborg	Vandfuld	Lemvig	1	12,53	0	0,00	0	0,00	12,53	18,0	1,3	0,9	Område (GB)	449511	6268136	
Blåbjerg	Gård	Vandborg	Vandfuld	Lemvig	1	2,47	0	0,00	0	0,00	2,47	7,7	0,5	0,2	Område (GB)	449967	6268242	
Skræddergård	Gård	Vandborg	Vandfuld	Lemvig	1	4,27	0	0,00	0	0,00	4,27	8,4	0,6	0,3	Område (GB)	449805	6267794	
Mægbæk	Gård	Vandborg	Vandfuld	Lemvig	1	3,78	0	0,00	0	0,00	3,78	10,7	0,8	0,3	Område (GB)	450092	6267646	
Galtmose	Gård	Vandborg	Vandfuld	Lemvig	1	5,31	0	0,00	0	0,00	5,31	16,5	1,2	0,4	Område (GB)	450608	6266856	
Gammelgård	Gård	Vandborg	Vandfuld	Lemvig	1	6,74	0	0,00	0	0,00	6,74	17,7	1,3	0,5	Område (GB)	449225	6267150	1
Brændgård	Gård	Vandborg	Vandfuld	Lemvig	1	7,67	0	0,00	0	0,00	7,67	17,8	1,3	0,5	Område (GB)	449977	6267251	
Store Katkær	Gård	Vandborg	Vandfuld	Lemvig	1	4,81	0	0,00	0	0,00	4,81	11,8	0,8	0,3	Område (GB)	450435	6267698	
Lille Katkær	Gård	Vandborg	Vandfuld	Lemvig	1	2,19	0	0,00	0	0,00	2,19	6,5	0,5	0,2	Område (GB)	450658	6267662	
Østergård	Gård	Vandborg	Vandfuld	Lemvig	1	5,13	0	0,00	0	0,00	5,13	12,2	0,9	0,4	Område (GB)	451021	6267184	
Dragesbol	Gård	Vandborg	Vandfuld	Lemvig	1	3,13	0	0,00	0	0,00	3,13	9,2	0,7	0,2	Område (GB)	451338	6265622	
Hovdam	Gård	Vandborg	Vandfuld	Lemvig	1	4,27	0	0,00	0	0,00	4,27	10,8	0,8	0,3	Område (GB)	451344	6266812	
Skidengård	Gård	Vandborg	Vandfuld	Lemvig	1	8,42	0	0,00	0	0,00	8,42	27,0	1,9	0,6	Område (GB)	450041	6266064	
Kvistgård	Gård	Vandborg	Vandfuld	Lemvig	1	6,72	0	0,00	0	0,00	6,72	14,8	1,0	0,5	Område (GB)	449363	6266144	
Damgård	Gård	Vandborg	Vandfuld	Lemvig	1	7,72	0	0,00	0	0,00	7,72	21,4	1,5	0,5	Område (GB)	449122	6266994	
Mågård	Gård	Vandborg	Vandfuld	Lemvig	1	5,91	0	0,00	0	0,00	5,91	15,4	1,1	0,4	Område (GB)	449357	6265707	
Kirkensgård	Gård	Vandborg	Vandfuld	Lemvig	1	7,04	0	0,00	0	0,00	7,04	20,0	1,4	0,5	Område (GB)	449295	6266715	
Fuglsang	Gård	Vandborg	Vandfuld	Lemvig	1	3,52	0	0,00	0	0,00	3,52	12,1	0,9	0,2	Område (GB)	450973	6266170	
Nygård	Gård	Vandborg	Vandfuld	Lemvig	1	6,16	0	0,00	0	0,00	6,16	17,3	1,2	0,4	Område (GB)	450370	6266723	
Norre Råbjerg	Gård	Vandborg	Vandfuld	Lemvig	1	3,84	0	0,00	0	0,00	3,84	9,5	0,7	0,3	Område (GB)	450689	6266009	
Sønder Råbjerg	Gård	Vandborg	Vandfuld	Lemvig	1	2,00	0	0,00	0	0,00	2,00	5,1	0,4	0,1	Område (GB)	450610	6265917	
Guldbjerg	Gård	Vandborg	Vandfuld	Lemvig	1	3,91	0	0,00	0	0,00	3,91	9,7	0,7	0,3	Område (GB)	449596	6265547	
Musholm	Gård	Vandborg	Vandfuld	Lemvig	1	8,08	0	0,00	0	0,00	8,08	15,8	1,1	0,6	Område (GB)	450359	6266542	

Navn	Type	Sogn	Herred	Kommune	Gårde	Gårde htk.	Huse m. jord	Huse htk.	Huse u. jord	Andet htk.	Htk. i alt	Dyrket areal	Ager (%)	Htk./ km2	Dyrknings-system	X-koor.	Y-koor.	Note
Brunsgård	Gård	Vandborg	Vandfuld	Lemvig	1	6,70	0	0,00	0	0,00	6,70	21,0	1,5	0,5	Område (GB)	448161	6266033	
Skovmose	Gård	Vandborg	Vandfuld	Lemvig	1	6,06	0	0,00	0	0,00	6,06	18,7	1,3	0,4	Område (GB)	447886	6266145	
Gåskær	Gård	Vandborg	Vandfuld	Lemvig	1	12,16	0	0,00	0	0,00	12,16	38,3	2,7	0,9	Område (GB)	447080	6267120	
Vandborg Vestergård	Gård	Vandborg	Vandfuld	Lemvig	1	9,63	0	0,00	0	0,00	9,63	30,8	2,2	0,7	Område (GB)	447534	6267523	
Kubstrup	Gård	Vandborg	Vandfuld	Lemvig	1	6,94	0	0,00	0	0,00	6,94	16,3	1,2	0,5	Område (GB)	448648	6266023	
Flyvesgård	Gård	Vandborg	Vandfuld	Lemvig	1	5,17	0	0,00	0	0,00	5,17	11,2	0,8	0,4	Område (GB)	448583	6265985	
Halgård	Gård	Vandborg	Vandfuld	Lemvig	1	5,95	0	0,00	0	0,00	5,95	12,9	0,9	0,4	Område (GB)	447415	6267030	2
Møllegård	Gård	Vandborg	Vandfuld	Lemvig	1	12,05	0	0,00	0	0,00	12,05	50,4	3,6	0,9	Område (GB)	448278	6267573	
Præstegård	Gård	Vandborg	Vandfuld	Lemvig	1	10,47	0	0,00	0	0,00	10,47	23,2	1,6	0,7	Område (GB)	448437	6267090	
Degneboel	Hus(e)	Vandborg	Vandfuld	Lemvig	0	0,00	1	0,31	0	0,00	0,31	2,5	0,2	0,0	Område (GB)	449225	6267150	1
En Kirkejord	Andet	Vandborg	Vandfuld	Lemvig	0	0,00	0	0,00	0	1,64	1,64	4,7	0,3	0,1	Område (GB)	449225	6267150	1
Vandborg Sogn	Sogn		Vandfuld		40	261,85	1	0,31	0	1,64	263,80	730,1	51,7	18,7				190
Præstegården	Gård	Engbjerg	Vandfuld	Lemvig	1	5,58	0	0,00	0	1,88	7,46	24,4	5,3	1,6	Område (GB)	449678	6270539	
Moseboel	Gård	Engbjerg	Vandfuld	Lemvig	1	1,04	0	0,00	0	0,00	1,04	4,9	1,1	0,2	Område (GB)	449559	6270995	1
Hvalsbro	Gård	Engbjerg	Vandfuld	Lemvig	1	2,00	0	0,00	0	0,00	2,00	4,9	1,1	0,4	Område (GB)	449559	6270995	1
Tommerup	Gård	Engbjerg	Vandfuld	Lemvig	1	2,75	0	0,00	0	0,00	2,75	5,1	1,1	0,6	Område (GB)	449559	6270995	1
Engbjerg	Landsby	Engbjerg	Vandfuld	Lemvig	3	14,76	0	0,00	0	0,59	15,35	39,8	8,7	3,3	Ind-/udmark	449792	6271232	
Engbjerggård	Gård	Engbjerg	Vandfuld	Lemvig	1	9,03	0	0,00	0	0,00	9,03	24,5	5,3	2,0	Område (GB)	449744	6271361	
Rosdal	Gård	Engbjerg	Vandfuld	Lemvig	1	7,77	0	0,00	0	0,00	7,77	13,5	2,9	1,7	Område (GB)	449972	6271838	
Hvisthul	Gård	Engbjerg	Vandfuld	Lemvig	1	2,47	0	0,00	0	0,00	2,47	4,7	1,0	0,5	Område (GB)	449559	6270995	1
Troldeborg	Dobbeltgd.	Engbjerg	Vandfuld	Lemvig	2	4,82	0	0,00	0	0,00	4,82	13,8	3,0	1,1	Område (GB)	450529	6271617	
Lund	Gård	Engbjerg	Vandfuld	Lemvig	1	11,43	0	0,00	0	0,00	11,43	27,5	6,0	2,5	Område (GB)	449015	6269910	
Ålsgård	Gård	Engbjerg	Vandfuld	Lemvig	1	3,88	0	0,00	0	0,00	3,88	13,0	2,8	0,8	Område (GB)	449984	6270714	
Skidenvad	Gård	Engbjerg	Vandfuld	Lemvig	1	7,47	0	0,00	0	0,00	7,47	20,9	4,5	1,6	Område (GB)	450017	6270321	
Lille Skidenvad	Gård	Engbjerg	Vandfuld	Lemvig	1	1,80	0	0,00	0	0,00	1,80	4,5	1,0	0,4	Område (GB)	449559	6270995	1
Smedshave	Gård	Engbjerg	Vandfuld	Lemvig	1	7,97	0	0,00	0	0,00	7,97	19,1	4,2	1,7	Område (GB)	450280	6272256	
Skovgård	Gård	Engbjerg	Vandfuld	Lemvig	1	2,78	0	0,00	0	0,00	2,78	9,6	2,1	0,6	Område (GB)	449607	6269081	
Nejrup	Dobbeltgd.	Engbjerg	Vandfuld	Lemvig	2	15,28	0	0,00	0	0,20	15,48	46,2	10,1	3,4	Område (GB)	449850	6269722	
Engbjerg Sogn	Sogn		Vandfuld		20	100,83	0	0,00	0	2,67	103,50	276,0	60,1	22,6				
Påkær	Gård	Hygum	Vandfuld	Lemvig	1	17,02	0	0,00	0	0,00	17,02	41,2	3,2	1,3	Område (GB)	452040	6271365	
Vester Påkær	Gård	Hygum	Vandfuld	Lemvig	1	5,17	0	0,00	0	0,00	5,17	16,1	1,2	0,4	Område (GB)	451884	6271480	
Byskov	Landsby	Hygum	Vandfuld	Lemvig	3	22,07	0	0,00	0	0,00	22,07	70,6	5,4	1,7	Ind-/udmark	451605	6270454	
Knudseje	Dobbeltgd.	Hygum	Vandfuld	Lemvig	2	4,25	0	0,00	0	0,00	4,25	15,2	1,2	0,3	Område (GB)	450680	6270384	
Agerskov	Gård	Hygum	Vandfuld	Lemvig	1	7,77	0	0,00	0	0,00	7,77	27,4	2,1	0,6	Område (GB)	451093	6270495	
Ellemose	Gård	Hygum	Vandfuld	Lemvig	1	7,80	0	0,00	0	0,00	7,80	12,7	1,0	0,6	Område (GB)	451777	6270963	
Klostergård	Gård	Hygum	Vandfuld	Lemvig	1	12,02	0	0,00	0	0,00	12,02	27,5	2,1	0,9	Område (GB)	452725	6273151	

Tabel 1

Navn	Type	Sogn	Herred	Kommune	Gårde	Gårde htk.	Huse m. jord	Huse htk.	Huse u. jord	Andet htk.	Htk. i alt	Dyrket areal	Ager (%)	Htk./ km2	Dyrknings-system	X-koor.	Y-koor.	Note
Smedsgård	Gård	Hygum	Vandfuld	Lemvig	1	7,92	0	0,00	0	0,00	7,92	23,9	1,8	0,6	Område (GB)	452271	6273124	
Bjerg	Landsby	Hygum	Vandfuld	Lemvig	3	5,40	1	0,64	0	4,26	10,30	31,6	2,4	0,8	Ind-/udmark	451926	6272945	
Dalgård	Gård	Hygum	Vandfuld	Lemvig	1	5,41	0	0,00	0	0,00	5,41	13,8	1,1	0,4	Område (GB)	451191	6272804	
Vestergård	Gård	Hygum	Vandfuld	Lemvig	1	11,19	0	0,00	0	0,63	11,82	29,6	2,3	0,9	Område (GB)	450853	6272623	
Nygaard	Gård	Hygum	Vandfuld	Lemvig	1	7,55	0	0,00	0	0,00	7,55	24,4	1,9	0,6	Område (GB)	451499	6272337	
Åls	Gård	Hygum	Vandfuld	Lemvig	1	2,38	0	0,00	0	0,00	2,38	6,6	0,5	0,2	Område (GB)	450529	6272439	
Veje	Gård	Hygum	Vandfuld	Lemvig	1	3,19	0	0,00	0	0,00	3,19	12,7	1,0	0,2	Område (GB)	450918	6271914	
Gråbæk	Gård	Hygum	Vandfuld	Lemvig	1	1,59	0	0,00	1	0,00	1,59	5,4	0,4	0,1	Område (GB)	451452	6272068	
Hygumbjerg	Hus(e)	Hygum	Vandfuld	Lemvig	0	0,00	1	0,28	0	0,00	0,28	0,4	0,0	0,0	Område (GB)	451776	6273070	
Norby	Landsby	Hygum	Vandfuld	Lemvig	3	16,22	2	0,34	0	0,17	16,73	38,9	3,0	1,3	Ind-/udmark	453209	6272887	
Pasgård	Dobbeltgd.	Hygum	Vandfuld	Lemvig	2	7,02	0	0,00	0	0,00	7,02	20,5	1,6	0,5	Område (GB)	453465	6272187	
Kammersgård	Gård	Hygum	Vandfuld	Lemvig	1	14,48	0	0,00	0	0,00	14,48	32,4	2,5	1,1	Område (GB)	453369	6271904	
Sønderby	Dobbeltgd.	Hygum	Vandfuld	Lemvig	2	18,53	1	0,91	0	0,00	19,44	52,3	4,0	1,5	Område (GB)	453115	6271351	
Agger	Gård	Hygum	Vandfuld	Lemvig	1	1,54	0	0,00	0	0,00	1,54	5,0	0,4	0,1	Område (GB)	451146	6270651	2
Præstegård	Gård	Hygum	Vandfuld	Lemvig	1	8,06	0	0,00	0	0,00	8,06	24,7	1,9	0,6	Område (GB)	452147	6272154	
Hygum Sogn	Sogn		Vandfuld		30	186,58	5	2,17	1	5,06	193,81	532,8	40,9	14,9				
Kirkeby	Landsby	Hove	Vandfuld	Lemvig	5	30,81	0	0,00	0	1,57	32,38	93,1	7,5	2,6	Ind-/udmark	452308	6268459	
Hovvinkel	Landsby	Hove	Vandfuld	Lemvig	4	28,49	0	0,00	0	0,00	28,49	81,1	6,5	2,3	Ind-/udmark	452775	6269500	
Stigård	Gård	Hove	Vandfuld	Lemvig	1	10,77	0	0,00	0	0,00	10,77	30,6	2,5	0,9	Område (GB)	453464	6268884	
Lund	Gård	Hove	Vandfuld	Lemvig	1	1,36	0	0,00	0	0,00	1,36	4,1	0,3	0,1	Område (GB)	451797	6268392	1
Hovmark	Gård	Hove	Vandfuld	Lemvig	1	2,06	0	0,00	0	0,00	2,06	9,4	0,8	0,2	Område (GB)	453307	6268318	
Højland	Gård	Hove	Vandfuld	Lemvig	1	2,32	0	0,00	0	0,00	2,32	6,8	0,5	0,2	Område (GB)	453070	6267858	
Refskov	Gård	Hove	Vandfuld	Lemvig	1	14,61	0	0,00	0	0,00	14,61	52,3	4,2	1,2	Område (GB)	451338	6269621	
Vester Klinkby	Dobbeltgd.	Hove	Vandfuld	Lemvig	2	11,43	0	0,00	0	0,95	12,38	42,1	3,4	1,0	Område (GB)	450622	6268974	
Øster Klinkby	Gård	Hove	Vandfuld	Lemvig	1	14,13	0	0,00	0	0,00	14,13	44,8	3,6	1,1	Område (GB)	450981	6268895	
Snabe	Landsby	Hove	Vandfuld	Lemvig	5	17,56	0	0,00	0	0,00	17,56	49,5	4,0	1,4	Ind-/udmark	451415	6268069	
Løgbjerg	Dobbeltgd.	Hove	Vandfuld	Lemvig	2	5,77	0	0,00	0	0,25	6,02	24,3	2,0	0,5	Område (GB)	450890	6267841	
Toelbjerg	Gård	Hove	Vandfuld	Lemvig	1	4,24	0	0,00	0	0,00	4,24	13,6	1,1	0,3	Område (GB)	450966	6268247	
Nødskov	Gård	Hove	Vandfuld	Lemvig	1	5,83	0	0,00	0	0,00	5,83	17,7	1,4	0,5	Område (GB)	450377	6268366	
Sønder Højland	Gård	Hove	Vandfuld	Lemvig	1	3,31	0	0,00	0	0,00	3,31	12,0	1,0	0,3	Område (GB)	452939	6267501	
Vester Hovmade	Gård	Hove	Vandfuld	Lemvig	1	12,80	0	0,00	0	0,03	12,83	50,1	4,0	1,0	Område (GB)	452254	6267183	
Hovdam	Gård	Hove	Vandfuld	Lemvig	1	7,15	0	0,00	0	0,00	7,15	19,1	1,5	0,6	Område (GB)	451488	6266779	
Lille Hovdam	Gård	Hove	Vandfuld	Lemvig	1	1,45	0	0,00	0	0,00	1,45	5,5	0,4	0,1	Område (GB)	452051	6265077	2
Knorborg	Gård	Hove	Vandfuld	Lemvig	1	4,50	0	0,00	0	0,00	4,50	18,3	1,5	0,4	Område (GB)	451804	6266914	
Stenhule	Gård	Hove	Vandfuld	Lemvig	1	4,59	0	0,00	0	0,00	4,59	15,8	1,3	0,4	Område (GB)	452342	6266674	
Mariebol	Gård	Hove	Vandfuld	Lemvig	1	3,46	0	0,00	0	0,00	3,46	11,6	0,9	0,3	Område (GB)	452232	6265544	

Navn	Type	Sogn	Herred	Kommune	Gårde	Gårde htk.	Huse m. jord	Huse htk.	Huse u. jord	Andet htk.	Htk. i alt	Dyrket areal	Ager (%)	Htk./ km2	Dyrknings-system	X-koor.	Y-koor.	Note
Hovstor	Gård	Hove	Vandfuld	Lemvig	1	1,96	0	0,00	0	0,00	1,96	5,9	0,5	0,2	Område (GB)	452543	6265466	
Lille Hovmade	Gård	Hove	Vandfuld	Lemvig	1	2,05	0	0,00	0	0,00	2,05	6,3	0,5	0,2	Område (GB)	452395	6267192	2
Smedsbol	Gård	Hove	Vandfuld	Lemvig	1	2,77	0	0,00	0	0,00	2,77	9,8	0,8	0,2	Område (GB)	453110	6266692	
Øster Hovmade	Gård	Hove	Vandfuld	Lemvig	1	7,80	0	0,00	0	0,00	7,80	20,5	1,7	0,6	Område (GB)	452710	6266778	
Hovlind	Gård	Hove	Vandfuld	Lemvig	1	8,08	0	0,00	0	0,00	8,08	23,4	1,9	0,7	Område (GB)	453130	6265836	
Hove Sogn	Sogn		Vandfuld		38	209,30	0	0,00	0	2,80	212,10	667,8	53,7	17,1				
Rammegård	Hovedgård	Ramme	Vandfuld	Lemvig	1	20,73	0	0,00	0	0,00	20,73	82,3	4,1	1,0	Område (GB)	450372	6260053	
Overmølle	Gård	Ramme	Vandfuld	Lemvig	1	1,22	0	0,00	0	0,00	1,22	4,3	0,2	0,1	Område (GB)	450442	6259894	
Rammeskov	Landsby	Ramme	Vandfuld	Lemvig	3	15,95	0	0,00	0	1,51	17,46	55,4	2,8	0,9	Ind-/udmark	450485	6261757	
Bjerregård	Gård	Ramme	Vandfuld	Lemvig	1	5,64	0	0,00	0	0,00	5,64	20,3	1,0	0,3	Område (GB)	450749	6261369	
Plovgård	Gård	Ramme	Vandfuld	Lemvig	1	6,36	0	0,00	0	0,36	6,72	20,1	1,0	0,3	Område (GB)	450710	6260808	
Yderstræde	Landsby	Ramme	Vandfuld	Lemvig	3	8,76	0	0,00	0	0,34	9,10	21,7	1,1	0,5	Ind-/udmark	450761	6260376	
Kirkegård	Gård	Ramme	Vandfuld	Lemvig	1	3,70	0	0,00	0	0,00	3,70	11,9	0,6	0,2	Område (GB)	451298	6260318	
Sundsdal	Gård	Ramme	Vandfuld	Lemvig	1	4,06	0	0,00	0	0,21	4,27	13,0	0,6	0,2	Område (GB)	451724	6260634	
Høj	Dobbeltgd.	Ramme	Vandfuld	Lemvig	2	9,80	0	0,00	0	0,00	9,80	29,4	1,5	0,5	Område (GB)	451495	6261446	
Marsbjerg	Gård	Ramme	Vandfuld	Lemvig	1	9,10	0	0,00	0	0,00	9,10	29,1	1,5	0,5	Område (GB)	451293	6263196	
Troldvad	Gård	Ramme	Vandfuld	Lemvig	1	3,96	0	0,00	0	0,00	3,96	9,8	0,5	0,2	Område (GB)	450975	6263360	
Bonnet	Gård	Ramme	Vandfuld	Lemvig	1	7,96	0	0,00	0	0,59	8,55	21,1	1,1	0,4	Område (GB)	451556	6264199	
Jellesmark	Gård	Ramme	Vandfuld	Lemvig	1	2,58	0	0,00	0	0,00	2,58	9,3	0,5	0,1	Område (GB)	452215	6263660	
Lundgård	Gård	Ramme	Vandfuld	Lemvig	1	3,89	0	0,00	0	0,00	3,89	10,6	0,5	0,2	Område (GB)	451984	6263328	
Ramme Præstegård	Gård	Ramme	Vandfuld	Lemvig	1	6,39	0	0,00	0	0,21	6,60	21,5	1,1	0,3	Område (GB)	451698	6260589	
Degneboel	Hus(e)	Ramme	Vandfuld	Lemvig	0	0,00	1	0,49	0	0,00	0,49	2,3	0,1	0,0	Område (GB)	450987	6260929	1
Hedehus	Hus(e)	Ramme	Vandfuld	Lemvig	0	0,00	1	0,54	0	0,00	0,54	4,5	0,2	0,0	Område (GB)	450987	6260929	1
Bækdal	Gård	Ramme	Vandfuld	Lemvig	1	1,44	0	0,00	0	0,00	1,44	8,9	0,4	0,1	Område (GB)	452649	6259031	
Nørre Fladhede	Gård	Ramme	Vandfuld	Lemvig	1	4,28	0	0,00	0	0,00	4,28	15,5	0,8	0,2	Område (GB)	452437	6258365	
Sønder Fladhede	Gård	Ramme	Vandfuld	Lemvig	1	4,14	0	0,00	0	0,00	4,14	9,8	0,5	0,2	Område (GB)	452442	6258286	
Mosebøl	Hus(e)	Ramme	Vandfuld	Lemvig	0	0,00	1	0,72	0	0,00	0,72	3,4	0,2	0,0	Område (GB)	451730	6259046	
Nyborg	Hus(e)	Ramme	Vandfuld	Lemvig	0	0,00	1	0,56	0	0,00	0,56	2,6	0,1	0,0	Område (GB)	452046	6259318	
Glyphede	Gård	Ramme	Vandfuld	Lemvig	1	1,18	0	0,00	0	0,00	1,18	5,5	0,3	0,1	Område (GB)	451642	6259306	
Kræmmerværing	Gård	Ramme	Vandfuld	Lemvig	1	2,07	0	0,00	0	0,00	2,07	7,8	0,4	0,1	Område (GB)	450356	6261806	
Pindsmark	Gård	Ramme	Vandfuld	Lemvig	1	2,01	0	0,00	0	0,00	2,01	7,2	0,4	0,1	Område (GB)	451106	6259012	
Sønderby	Gård	Ramme	Vandfuld	Lemvig	1	7,50	0	0,00	0	0,00	7,50	22,1	1,1	0,4	Område (GB)	451268	6258518	
Kærgård	Gård	Ramme	Vandfuld	Lemvig	1	5,26	0	0,00	0	0,00	5,26	13,4	0,7	0,3	Område (GB)	450987	6260929	1
Volder	Landsby	Ramme	Vandfuld	Lemvig	4	15,81	5	0,77	0	0,00	16,58	50,3	2,5	0,8	Ind-/udmark	450078	6257969	
Pikkerholm	Hus(e)	Ramme	Vandfuld	Lemvig	0	0,00	1	0,31	0	0,00	0,31	1,0	0,0	0,0	Område (GB)	450987	6260929	1
Vester Rammegård	Gård	Ramme	Vandfuld	Lemvig	1	4,52	0	0,00	0	0,00	4,52	12,4	0,6	0,2	Område (GB)	448927	6259908	

Tabel 1

Navn	Type	Sogn	Herred	Kommune	Gårde	Gårde htk.	Huse m. jord	Huse htk.	Huse u. jord	Andet htk.	Htk. i alt	Dyrket areal	Ager (%)	Htk./ km2	Dyrknings-system	X-koor.	Y-koor.	Note
Lille Vester Rammegård	Gård	Ramme	Vandfuld	Lemvig	1	2,98	0	0,00	0	0,00	2,98	8,8	0,4	0,1	Område (GB)	448884	6260296	2
Vestermølle	Gård	Ramme	Vandfuld	Lemvig	1	1,05	0	0,00	0	0,00	1,05	3,4	0,2	0,1	Område (GB)	449084	6258206	
Sønderveje	Gård	Ramme	Vandfuld	Lemvig	1	1,22	0	0,00	0	0,00	1,22	3,4	0,2	0,1	Område (GB)	448607	6258065	
Nørveje	Hus(e)	Ramme	Vandfuld	Lemvig	0	0,00	1	0,77	0	0,00	0,77	2,3	0,1	0,0	Område (GB)	448720	6258566	
Kær	Gård	Ramme	Vandfuld	Lemvig	1	1,95	0	0,00	0	0,00	1,95	6,9	0,3	0,1	Område (GB)	450987	6260929	1
Sønder Hjortkær	Gård	Ramme	Vandfuld	Lemvig	1	4,28	0	0,00	0	0,00	4,28	18,1	0,9	0,2	Område (GB)	449725	6261410	2
Mellem Hjortkær	Gård	Ramme	Vandfuld	Lemvig	1	5,42	0	0,00	0	0,00	5,42	19,3	1,0	0,3	Område (GB)	449861	6261632	
Nørre Hjortkær	Gård	Ramme	Vandfuld	Lemvig	1	5,39	0	0,00	0	0,00	5,39	16,4	0,8	0,3	Område (GB)	449883	6261844	
Ramme Sogn	Sogn		Vandfuld		40	180,60	11	4,16	0	3,22	187,98	605,0	30,1	9,4				
Vandfuld Herred	Herred				282	1501,95	47	18,36	3	16,46	1536,77	4648,6	45,1	14,9				198
Rysensten	Hovedgård	Bøvling	Skodborg	Lemvig	1	48,45	0	0,00	0	0,00	48,45	99,0	29,8	14,6	Område (GB)	449321	6256731	
Øster Bøvling	Landsby	Bøvling	Skodborg	Lemvig	7	16,74	7	2,37	0	0,00	19,11	48,8	2,4	0,9	GB med tægt	451678	6255539	
Krogshede	Gård	Bøvling	Skodborg	Lemvig	1	12,15	0	0,00	0	0,00	12,15	37,2	4,8	1,6	Område (GB)	449779	6253865	
Lund	Gård	Bøvling	Skodborg	Lemvig	1	8,14	0	0,00	0	0,00	8,14	18,0	2,3	1,0	Område (GB)	452330	6254168	
Østergård	Gård	Bøvling	Skodborg	Lemvig	1	3,01	0	0,00	0	0,00	3,01	11,8	1,5	0,4	Område (GB)	452307	6253126	
Brændsgård	Gård	Bøvling	Skodborg	Lemvig	1	2,76	0	0,00	0	0,00	2,76	8,3	1,1	0,4	Område (GB)	452199	6253168	
Brørup	Gård	Bøvling	Skodborg	Lemvig	1	5,23	0	0,00	0	0,00	5,23	13,0	1,7	0,7	Område (GB)	451843	6253366	
Klitsgård	Gård	Bøvling	Skodborg	Lemvig	1	5,70	0	0,00	0	0,00	5,70	12,5	1,6	0,7	Område (GB)	451269	6253692	
Kvistbol	Gård	Bøvling	Skodborg	Lemvig	1	2,63	0	0,00	0	0,00	2,63	7,0	0,3	0,1	Område (GB)	447724	6255379	2
Brogård	Gård	Bøvling	Skodborg	Lemvig	1	3,99	0	0,00	0	0,00	3,99	10,8	1,4	0,5	Område (GB)	450905	6254192	
Søgård	Gård	Bøvling	Skodborg	Lemvig	1	7,01	0	0,00	0	0,00	7,01	17,3	2,2	0,9	Område (GB)	450829	6253663	
Agergård	Gård	Bøvling	Skodborg	Lemvig	1	8,33	0	0,00	0	0,00	8,33	26,1	3,3	1,1	Område (GB)	452224	6253732	
Bodsgård	Gård	Bøvling	Skodborg	Lemvig	1	8,55	0	0,00	0	0,00	8,55	21,1	2,7	1,1	Område (GB)	451731	6253492	
Køldige	Hus(e)	Bøvling	Skodborg	Lemvig	0	0,00	1	0,40	0	0,00	0,40	1,0	0,1	0,1	Område (GB)	452213	6253418	
Mosehus	Hus(e)	Bøvling	Skodborg	Lemvig	0	0,00	1	0,38	0	0,00	0,38	1,2	0,1	0,0	Område (GB)	450177	6254565	1
Kirkejorden	Gård	Bøvling	Skodborg	Lemvig	1	2,66	0	0,00	0	0,00	2,66	7,4	0,4	0,1	Område (GB)	450034	6256082	2
Storbjerg	Gård	Bøvling	Skodborg	Lemvig	1	6,90	0	0,00	0	0,00	6,90	17,9	0,9	0,3	Område (GB)	451237	6254820	
Ågård	Gård	Bøvling	Skodborg	Lemvig	1	6,50	0	0,00	0	0,00	6,50	20,1	1,0	0,3	Område (GB)	450657	6254502	
Lillebjerg	Gård	Bøvling	Skodborg	Lemvig	1	4,82	0	0,00	0	0,00	4,82	13,0	0,6	0,2	Område (GB)	450616	6254849	
Gadekær	Gård	Bøvling	Skodborg	Lemvig	1	1,46	0	0,00	0	0,00	1,46	2,6	0,1	0,1	Område (GB)	450249	6255130	
Smedsgård	Gård	Bøvling	Skodborg	Lemvig	1	3,63	0	0,00	0	0,00	3,63	7,0	0,3	0,2	Område (GB)	451489	6255576	
Sudermark	Gård	Bøvling	Skodborg	Lemvig	1	8,83	0	0,00	0	0,00	8,83	20,6	1,0	0,4	Område (GB)	452291	6254511	
Mågård	Gård	Bøvling	Skodborg	Lemvig	1	7,03	0	0,00	0	0,00	7,03	16,2	0,8	0,3	Område (GB)	451796	6254984	
Villensgård	Gård	Bøvling	Skodborg	Lemvig	1	6,41	0	0,00	0	0,00	6,41	16,2	0,8	0,3	Område (GB)	451618	6255213	
Løkke	Gård	Bøvling	Skodborg	Lemvig	1	7,25	0	0,00	0	0,00	7,25	13,2	0,6	0,4	Område (GB)	449293	6255308	
Trøjborg	Gård	Bøvling	Skodborg	Lemvig	1	2,53	0	0,00	0	0,00	2,53	7,1	0,3	0,1	Område (GB)	449862	6255298	

Navn	Type	Sogn	Herred	Kommune	Gårde	Gårde htk.	Huse m. jord	Huse htk.	Huse u. jord	Andet htk.	Htk. i alt	Dyrket areal	Ager (%)	Htk./ km2	Dyrknings-system	X-koor.	Y-koor.	Note
Kølhede	Gård	Bøvling	Skodborg	Lemvig	1	12,40	0	0,00	0	0,00	12,40	23,3	1,1	0,6	Område (GB)	449916	6254677	
Præstegården	Gård	Bøvling	Skodborg	Lemvig	1	12,31	0	0,00	0	3,07	15,38	35,4	1,7	0,7	Område (GB)	450041	6255647	
Vester Højsig	Gård	Bøvling	Skodborg	Lemvig	1	1,31	0	0,00	0	0,00	1,31	2,3	0,1	0,1	Område (GB)	450177	6254565	1
Havsø Eng	Andet	Bøvling	Skodborg	Lemvig	0	0,00	0	0,00	0	0,85	0,85	0,0	0,0	0,0	Område (GB)	450177	6254565	1
Degnebolig	Gård	Bøvling	Skodborg	Lemvig	1	1,54	0	0,00	0	0,00	1,54	2,9	0,1	0,1	Område (GB)	449683	6256170	
Smørpøt	Gård	Bøvling	Skodborg	Lemvig	1	6,17	0	0,00	0	0,00	6,17	14,4	0,7	0,3	Område (GB)	449633	6255615	
Fjordside	Gård	Bøvling	Skodborg	Lemvig	1	1,59	0	0,00	0	0,00	1,59	6,8	0,3	0,1	Område (GB)	449218	6254770	
Gammelgård	Gård	Bøvling	Skodborg	Lemvig	1	11,26	0	0,00	0	0,00	11,26	26,1	1,3	0,5	Område (GB)	450568	6255872	
Mølgård	Gård	Bøvling	Skodborg	Lemvig	1	7,26	0	0,00	0	0,00	7,26	21,3	1,0	0,4	Område (GB)	454388	6256295	
Godballe	Gård	Bøvling	Skodborg	Lemvig	1	4,59	0	0,00	0	0,00	4,59	15,5	0,8	0,2	Område (GB)	454485	6257443	
Fåre Mølle	Hus(e)	Bøvling	Skodborg	Lemvig	0	0,00	1	0,32	0	0,00	0,32	0,3	0,0	0,0	Område (GB)	454755	6256603	
Grønkær	Gård	Bøvling	Skodborg	Lemvig	1	1,94	0	0,00	0	0,00	1,94	5,4	0,3	0,1	Område (GB)	452417	6256695	
Ilvad	Gård	Bøvling	Skodborg	Lemvig	1	3,00	0	0,00	0	0,00	3,00	6,8	0,3	0,1	Område (GB)	451305	6257036	115
Nørre Klit	Dobbeltgd.	Bøvling	Skodborg	Lemvig	2	13,14	0	0,00	0	0,00	13,14	5,8	1,1	2,4	Område (GB)	445627	6253506	2
Skadhede	Gård	Bøvling	Skodborg	Lemvig	1	10,20	0	0,00	0	0,00	10,20	22,6	1,1	0,5	Område (GB)	451077	6256609	
Pugpøt	Gård	Bøvling	Skodborg	Lemvig	1	2,75	0	0,00	0	0,00	2,75	8,6	0,4	0,1	Område (GB)	450900	6256550	
Galsgård	Gård	Bøvling	Skodborg	Lemvig	1	4,78	0	0,00	0	0,00	4,78	12,6	0,6	0,2	Område (GB)	451407	6256194	
Østergård	Gård	Bøvling	Skodborg	Lemvig	1	5,22	0	0,00	0	0,00	5,22	16,1	0,8	0,3	Område (GB)	451648	6256627	
Bøvling Sogn	Sogn		Skodborg		47	290,17	10	3,47	0	3,92	297,56	700,5	18,9	8,0				
Bækmark	Hovedgård	Flynder	Skodborg	Lemvig	1	34,79	0	0,00	0	0,00	34,79	93,6	2,7	1,0	Område (GB)	456701	6253170	
Lille Gåsborg	Hus(e)	Flynder	Skodborg	Lemvig	0	0,00	1	0,34	0	0,00	0,34	2,1	0,1	0,0	Område (GB)	455794	6253349	2
Flynder Gårde	Landsby	Flynder	Skodborg	Lemvig	3	17,58	0	0,00	0	0,00	17,58	37,7	1,1	0,5	GB u. tægt	457906	6253469	
Brokhus	Hus(e)	Flynder	Skodborg	Lemvig	0	0,00	1	0,60	0	0,00	0,60	2,3	0,1	0,0	Område (GB)	457196	6254737	1
Vang	Gård	Flynder	Skodborg	Lemvig	1	6,39	0	0,00	0	0,00	6,39	17,0	0,5	0,2	Område (GB)	458018	6254297	
Ilkær	Gård	Flynder	Skodborg	Lemvig	1	7,01	0	0,00	0	0,00	7,01	19,0	0,5	0,2	Område (GB)	454806	6255939	
Fåre	Gård	Flynder	Skodborg	Lemvig	1	4,40	0	0,00	0	0,00	4,40	15,9	0,5	0,1	Område (GB)	455203	6256937	
Råkær	Gård	Flynder	Skodborg	Lemvig	1	3,58	0	0,00	0	0,00	3,58	13,5	0,4	0,1	Område (GB)	456184	6254498	
Store Sinkbæk	Gård	Flynder	Skodborg	Lemvig	1	5,26	0	0,00	0	0,04	5,30	19,0	0,5	0,2	Område (GB)	455755	6254975	
Lille Sinkbæk	Gård	Flynder	Skodborg	Lemvig	1	2,38	0	0,00	0	0,00	2,38	11,1	0,3	0,1	Område (GB)	456008	6255071	
Hede	Hus(e)	Flynder	Skodborg	Lemvig	0	0,00	1	0,86	0	0,00	0,86	4,2	0,1	0,0	Område (GB)	455770	6255237	
Grønkær	Gård	Flynder	Skodborg	Lemvig	1	9,30	0	0,00	0	0,00	9,30	30,2	0,9	0,3	Område (GB)	458948	6254454	
Store Folbæk	Gård	Flynder	Skodborg	Lemvig	1	3,58	0	0,00	0	0,00	3,58	11,9	0,3	0,1	Område (GB)	460230	6255299	
Lille Folbæk	Gård	Flynder	Skodborg	Lemvig	1	2,28	0	0,00	0	0,00	2,28	7,6	0,2	0,1	Område (GB)	460460	6255259	
Birk	Hus(e)	Flynder	Skodborg	Lemvig	0	0,00	1	0,05	0	0,00	0,05	0,2	0,0	0,0	Område (GB)	457196	6254737	1
Ringelhøj	Gård	Flynder	Skodborg	Lemvig	1	1,09	0	0,00	0	0,00	1,09	3,0	0,1	0,0	Område (GB)	461008	6256220	
Toft	Gård	Flynder	Skodborg	Lemvig	1	2,27	0	0,00	0	0,00	2,27	6,7	0,2	0,1	Område (GB)	459211	6255225	

Navn	Type	Sogn	Herred	Kommune	Gårde	Gårde htk.	Huse m. jord	Huse htk.	Huse u. jord	Andet htk.	Htk. i alt	Dyrket areal	Ager (%)	Htk./ km2	Dyrknings-system	X-koor.	Y-koor.	Note
Veje	Hus(e)	Flynder	Skodborg	Lemvig	0	0,00	1	0,65	0	0,00	0,65	2,6	0,1	0,0	Område (GB)	460628	6255728	
Agergård	Gård	Flynder	Skodborg	Lemvig	1	6,19	0	0,00	0	0,00	6,19	25,2	0,7	0,2	Område (GB)	458226	6255839	
Hjorthede	Hus(e)	Flynder	Skodborg	Lemvig	0	0,00	1	0,32	0	0,00	0,32	1,5	0,0	0,0	Område (GB)	457196	6254737	1
Kærgård	Gård	Flynder	Skodborg	Lemvig	1	6,45	0	0,00	0	0,00	6,45	25,4	0,7	0,2	Område (GB)	457735	6256287	
Lille Ørs	Gård	Flynder	Skodborg	Lemvig	1	7,18	0	0,00	0	0,00	7,18	21,1	0,6	0,2	Område (GB)	459861	6257892	
Musbæk	Gård	Flynder	Skodborg	Lemvig	1	2,78	0	0,00	0	0,00	2,78	13,2	0,4	0,1	Område (GB)	459220	6257060	
Pindstrup	Hus(e)	Flynder	Skodborg	Lemvig	0	0,00	1	0,67	0	0,00	0,67	2,5	0,1	0,0	Område (GB)	459073	6256596	
Sandbæk	Gård	Flynder	Skodborg	Lemvig	1	3,59	0	0,00	0	0,00	3,59	14,0	0,4	0,1	Område (GB)	457372	6255496	
Flynder Degnebolig	Hus(e)	Flynder	Skodborg	Lemvig	0	0,00	1	0,29	0	0,00	0,29	1,5	0,0	0,0	Område (GB)	457234	6256103	2
Røjgård	Gård	Flynder	Skodborg	Lemvig	1	2,78	0	0,00	0	0,00	2,78	9,4	0,3	0,1	Område (GB)	457848	6255173	
Kirkegård	Gård	Flynder	Skodborg	Lemvig	1	4,14	0	0,00	0	0,00	4,14	19,0	0,5	0,1	Område (GB)	456980	6255348	
Galmstrup	Gård	Flynder	Skodborg	Lemvig	1	2,68	0	0,00	0	0,00	2,68	10,2	0,3	0,1	Område (GB)	456449	6256753	
Bændal	Gård	Flynder	Skodborg	Lemvig	1	1,26	0	0,00	0	0,00	1,26	6,6	0,2	0,0	Område (GB)	457015	6256294	
Øgendal	Hus(e)	Flynder	Skodborg	Lemvig	0	0,00	1	0,55	0	0,00	0,55	2,3	0,1	0,0	Område (GB)	456877	6256747	
Et Hus	Hus(e)	Flynder	Skodborg	Lemvig	0	0,00	1	0,14	0	0,00	0,14	0,6	0,0	0,0	Område (GB)	457196	6254737	1
Sti	Gård	Flynder	Skodborg	Lemvig	1	2,73	0	0,00	0	0,00	2,73	13,2	0,4	0,1	Område (GB)	457425	6256533	
Bak	Gård	Flynder	Skodborg	Lemvig	1	2,30	0	0,00	0	0,00	2,30	11,3	0,3	0,1	Område (GB)	457807	6257039	
Stensbæk	Hus(e)	Flynder	Skodborg	Lemvig	0	0,00	1	0,91	0	0,00	0,91	3,6	0,1	0,0	Område (GB)	456956	6257645	
Mølgård	Gård	Flynder	Skodborg	Lemvig	1	2,26	0	0,00	0	0,00	2,26	8,6	0,2	0,1	Område (GB)	457196	6254737	1
Flynder Mølle	Hus(e)	Flynder	Skodborg	Lemvig	0	0,00	1	0,81	0	0,00	0,81	4,0	0,1	0,0	Område (GB)	458075	6256935	
Store Vibholt	Gård	Flynder	Skodborg	Lemvig	1	3,94	0	0,00	0	0,00	3,94	14,0	0,4	0,1	Område (GB)	454616	6253967	
Brandborg	Gård	Flynder	Skodborg	Lemvig	1	3,72	0	0,00	0	0,00	3,72	19,4	0,6	0,1	Område (GB)	454326	6253526	
Kobberup	Hus(e)	Flynder	Skodborg	Lemvig	0	0,00	1	0,51	0	0,00	0,51	1,1	0,0	0,0	Område (GB)	457196	6254737	1
Lille Vibholt	Hus(e)	Flynder	Skodborg	Lemvig	0	0,00	1	0,89	0	0,00	0,89	2,8	0,1	0,0	Område (GB)	454885	6253891	
Ruttenborg	Hus(e)	Flynder	Skodborg	Lemvig	0	0,00	1	0,78	0	0,00	0,78	2,4	0,1	0,0	Område (GB)	457196	6254737	1
Kirkeeng	Andet	Flynder	Skodborg	Lemvig	0	0,00	0	0,00	0	1,05	1,05	0,0	0,0	0,0	Område (GB)	457196	6254737	1
Pøtager	Gård	Flynder	Skodborg	Lemvig	1	5,59	0	0,00	0	0,00	5,59	9,8	0,3	0,2	Område (GB)	457137	6254190	
Mosegård	Gård	Flynder	Skodborg	Lemvig	1	2,69	0	0,00	0	0,00	2,69	11,0	0,3	0,1	Område (GB)	456752	6254619	
Stavnstrup	Gård	Flynder	Skodborg	Lemvig	1	7,24	0	0,00	0	0,00	7,24	24,0	0,7	0,2	Område (GB)	454464	6253034	
Krogsgård	Hovedgård	Flynder	Skodborg	Lemvig	1	10,65	0	0,00	0	0,00	10,65	31,8	0,9	0,3	Område (GB)	458692	6253572	
Flynder Sogn	Sogn		Skodborg		33	178,08	15	8,37	0	1,09	187,54	607,3	17,5	5,4				
Brågård	Gård	Lomborg	Skodborg	Lemvig	1	6,73	0	0,00	0	0,27	7,00	33,6	0,9	0,2	Område (GB)	451836	6261926	
Krabbesmark	Gård	Lomborg	Skodborg	Lemvig	1	5,08	0	0,00	0	0,00	5,08	17,8	0,5	0,1	Område (GB)	452299	6261806	
Mullesgård	Gård	Lomborg	Skodborg	Lemvig	1	5,47	0	0,00	0	0,00	5,47	18,9	0,5	0,1	Område (GB)	453578	6262762	
Østergård	Gård	Lomborg	Skodborg	Lemvig	1	5,73	0	0,00	0	0,00	5,73	21,6	0,6	0,2	Område (GB)	453798	6262692	
Kirkegård	Gård	Lomborg	Skodborg	Lemvig	1	4,29	0	0,00	0	0,00	4,29	21,6	0,6	0,1	Område (GB)	454361	6261922	

Navn	Type	Sogn	Herred	Kommune	Gårde	Gårde htk.	Huse m. jord	Huse htk.	Huse u. jord	Andet htk.	Htk. i alt	Dyrket areal	Ager (%)	Htk./ km2	Dyrknings-system	X-koor.	Y-koor.	Note
Underbjerg	Gård	Lomborg	Skodborg	Lemvig	1	6,17	0	0,00	0	0,00	6,17	18,6	0,5	0,2	Område (GB)	454358	6263006	
Nordenkær	Gård	Lomborg	Skodborg	Lemvig	1	7,98	0	0,00	0	0,00	7,98	27,4	0,7	0,2	Område (GB)	454204	6263851	
Armose	Dobbeltgd.	Lomborg	Skodborg	Lemvig	2	6,48	0	0,00	0	0,00	6,48	17,7	0,5	0,2	Område (GB)	454999	6265208	
Hvassesgård	Gård	Lomborg	Skodborg	Lemvig	1	5,00	0	0,00	0	0,00	5,00	17,0	0,4	0,1	Område (GB)	454492	6265077	
Mosegård	Gård	Lomborg	Skodborg	Lemvig	1	2,93	0	0,00	0	0,00	2,93	8,1	0,2	0,1	Område (GB)	455861	6265353	
Møldambjerg	Hus(e)	Lomborg	Skodborg	Lemvig	0	0,00	1	0,71	0	0,00	0,71	2,2	0,1	0,0	Område (GB)	455192	6265923	
Nørre Hvingelby	Gård	Lomborg	Skodborg	Lemvig	1	5,22	0	0,00	0	0,00	5,22	20,6	0,5	0,1	Område (GB)	455121	6263153	
Sønder Hvingelby	Gård	Lomborg	Skodborg	Lemvig	1	4,25	0	0,00	0	0,00	4,25	12,4	0,3	0,1	Område (GB)	455022	6263130	
Østerbjerg	Gård	Lomborg	Skodborg	Lemvig	1	4,84	0	0,00	0	0,00	4,84	15,2	0,4	0,1	Område (GB)	455297	6263418	
Tværhulshus	Hus(e)	Lomborg	Skodborg	Lemvig	0	0,00	1	0,83	0	0,00	0,83	3,1	0,1	0,0	Område (GB)	455270	6261359	1
Storbjerg	Gård	Lomborg	Skodborg	Lemvig	1	9,07	0	0,00	0	0,00	9,07	28,6	0,8	0,2	Område (GB)	454604	6262811	
Korsbol	Hus(e)	Lomborg	Skodborg	Lemvig	0	0,00	1	0,47	0	0,00	0,47	1,4	0,0	0,0	Område (GB)	455270	6261359	1
Lundsby	Landsby	Lomborg	Skodborg	Lemvig	5	35,99	0	0,00	0	0,00	35,99	106,0	2,8	0,9	GB u. tægt	453002	6262516	
Neder Ravnsbæk	Landsby	Lomborg	Skodborg	Lemvig	4	7,95	0	0,00	0	0,00	7,95	35,4	0,9	0,2	GB u. tægt	456376	6262333	
Nørre Hedegård	Gård	Lomborg	Skodborg	Lemvig	1	1,63	0	0,00	0	0,00	1,63	8,8	0,2	0,0	Område (GB)	455580	6261661	
Sønder Hedegård	Gård	Lomborg	Skodborg	Lemvig	1	2,33	0	0,00	0	0,00	2,33	10,7	0,3	0,1	Område (GB)	455769	6261572	
Sønder Ravnsbæk	Dobbeltgd.	Lomborg	Skodborg	Lemvig	2	4,92	0	0,00	0	0,00	4,92	20,2	0,5	0,1	Område (GB)	455772	6260100	
Risbæk	Hus(e)	Lomborg	Skodborg	Lemvig	0	0,00	1	0,73	0	0,00	0,73	5,0	0,1	0,0	Område (GB)	458351	6258060	
Øster Kronborg	Hus(e)	Lomborg	Skodborg	Lemvig	0	0,00	1	0,04	0	0,00	0,04	0,3	0,0	0,0	Område (GB)	456567	6256851	
Vester Kronborg	Hus(e)	Lomborg	Skodborg	Lemvig	0	0,00	1	0,09	0	0,00	0,09	0,6	0,0	0,0	Område (GB)	456544	6256854	
Østermølle	Hus(e)	Lomborg	Skodborg	Lemvig	0	0,00	1	0,48	0	0,00	0,48	1,8	0,0	0,0	Område (GB)	455270	6261359	1
Mølgård	Gård	Lomborg	Skodborg	Lemvig	1	3,59	0	0,00	0	0,00	3,59	11,5	0,3	0,1	Område (GB)	454755	6259231	
Møltrup	Gård	Lomborg	Skodborg	Lemvig	1	5,67	0	0,00	0	0,00	5,67	17,2	0,5	0,1	Område (GB)	454151	6258826	
Glarbjerg	Gård	Lomborg	Skodborg	Lemvig	1	4,26	0	0,00	0	0,00	4,26	19,3	0,5	0,1	Område (GB)	453739	6259059	
På Heden	Gård	Lomborg	Skodborg	Lemvig	1	2,08	0	0,00	0	0,00	2,08	10,5	0,3	0,1	Område (GB)	455270	6261359	1
Døjgård	Gård	Lomborg	Skodborg	Lemvig	1	3,79	0	0,00	0	0,00	3,79	15,2	0,4	0,1	Område (GB)	453442	6260521	
Øster Kjelder	Gård	Lomborg	Skodborg	Lemvig	1	7,71	0	0,00	0	0,00	7,71	33,5	0,9	0,2	Område (GB)	453294	6260859	
Mellem Kjelder	Gård	Lomborg	Skodborg	Lemvig	1	5,63	0	0,00	0	0,00	5,63	26,6	0,7	0,1	Område (GB)	453049	6261092	
Vester Kjelder	Gård	Lomborg	Skodborg	Lemvig	1	3,48	0	0,00	0	0,00	3,48	11,1	0,3	0,1	Område (GB)	452830	6261047	
Sønder Kjelder	Gård	Lomborg	Skodborg	Lemvig	1	3,56	0	0,00	0	0,00	3,56	14,2	0,4	0,1	Område (GB)	452670	6260942	
Præstegård	Gård	Lomborg	Skodborg	Lemvig	1	6,93	0	0,00	0	0,00	6,93	24,1	0,6	0,2	Område (GB)	453973	6260544	
Drøjdal	Gård	Lomborg	Skodborg	Lemvig	1	4,72	1	0,14	0	0,00	4,86	24,9	0,7	0,1	Område (GB)	454264	6261461	
Lomborg Sogn	Sogn		Skodborg		39	183,48	8	3,49	0	0,27	187,24	682,7	18,0	4,9				
Ørs	Hovedgård	Rom	Skodborg	Lemvig	1	11,87	0	0,00	0	0,00	11,87	37,5	5,8	1,8	Område (GB)	460234	6258377	2
Posseti	Hus(e)	Rom	Skodborg	Lemvig	0	0,00	1	0,13	0	0,00	0,13	1,7	0,3	0,0	Område (GB)	457519	6264640	1
Roesgård	Gård	Rom	Skodborg	Lemvig	1	6,97	0	0,00	0	0,00	6,97	34,5	4,1	0,8	Område (GB)	458950	6264360	

Navn	Type	Sogn	Herred	Kommune	Gårde	Gårde htk.	Huse m. jord	Huse htk.	Huse u. jord	Andet htk.	Htk. i alt	Dyrket areal	Ager (%)	Htk./ km2	Dyrknings-system	X-koor.	Y-koor.	Note
Neder Dubgård	Gård	Rom	Skodborg	Lemvig	1	3,38	0	0,00	0	0,00	3,38	10,4	1,2	0,4	Område (GB)	458921	6265205	
Mellem Dubgård	Gård	Rom	Skodborg	Lemvig	1	2,07	0	0,00	0	0,00	2,07	8,0	1,2	0,3	Område (GB)	458750	6264860	2
Øster Overby	Gård	Rom	Skodborg	Lemvig	1	6,67	0	0,00	0	0,00	6,67	27,1	4,1	1,0	Område (GB)	458248	6264750	
Over Dubgård	Gård	Rom	Skodborg	Lemvig	1	5,13	0	0,00	0	0,00	5,13	18,2	2,8	0,8	Område (GB)	458628	6264551	
Mellem Overby	Landsby	Rom	Skodborg	Lemvig	4	16,50	1	0,78	0	0,00	17,28	62,3	9,5	2,6	GB u. tægt	458099	6264814	
Munkhave	Hus(e)	Rom	Skodborg	Lemvig	0	0,00	1	0,33	0	0,00	0,33	0,7	0,1	0,1	Område (GB)	458398	6265859	
Bjerregård	Gård	Rom	Skodborg	Lemvig	1	9,95	0	0,00	0	0,00	9,95	26,9	24,9	9,2	Område (GB)	457024	6266288	
Sodborg	Gård	Rom	Skodborg	Lemvig	1	8,60	0	0,00	0	0,00	8,60	26,7	25,0	8,1	Område (GB)	456309	6265241	
Rom By	Landsby	Rom	Skodborg	Lemvig	5	19,37	1	0,68	0	0,00	20,05	78,4	11,9	3,1	GB u. tægt	457260	6264236	
Kvistgård	Gård	Rom	Skodborg	Lemvig	1	9,53	0	0,00	0	0,00	9,53	34,9	5,3	1,5	Område (GB)	456535	6263779	
Anneksgård	Gård	Rom	Skodborg	Lemvig	1	5,05	0	0,00	0	0,00	5,05	34,4	5,2	0,8	Område (GB)	457018	6263744	
Krogager	Hus(e)	Rom	Skodborg	Lemvig	0	0,00	1	0,54	0	0,00	0,54	2,6	0,4	0,1	Område (GB)	457519	6264640	1
Et øde Byggested	Hus(e)	Rom	Skodborg	Lemvig	0	0,00	1	0,33	0	0,00	0,33	2,0	0,3	0,1	Område (GB)	457519	6264640	1
Ravnsbæk	Dobbeltgd.	Rom	Skodborg	Lemvig	2	3,61	0	0,00	0	0,00	3,61	19,6	58,8	10,8	Område (GB)	456691	6262594	
Hvolgård	Gård	Rom	Skodborg	Lemvig	1	1,94	0	0,00	0	0,07	2,01	9,0	33,0	7,4	Område (GB)	456074	6263356	
Rom Sogn	Sogn		Skodborg		22	110,64	6	2,79	0	0,07	113,50	434,9	17,9	4,7				
Vadskærgård	Hovedgård	Tørring	Skodborg	Lemvig	1	20,85	0	0,00	0	0,00	20,85	61,8	3,8	1,3	Område (GB)	453823	6270905	
Præstegård	Gård	Tørring	Skodborg	Lemvig	1	14,35	0	0,00	0	0,00	14,35	47,5	2,9	0,9	Område (GB)	454930	6269351	
Kobberholm	Gård	Tørring	Skodborg	Lemvig	1	2,17	0	0,00	0	0,00	2,17	5,2	0,3	0,1	Område (GB)	454087	6269636	
Pinholt	Gård	Tørring	Skodborg	Lemvig	1	1,23	0	0,00	0	0,00	1,23	3,4	0,2	0,1	Område (GB)	454096	6267396	
Degnebolig	Hus(e)	Tørring	Skodborg	Lemvig	0	0,00	1	0,65	0	0,00	0,65	2,0	0,1	0,0	Område (GB)	454852	6268257	1
Halegård	Gård	Tørring	Skodborg	Lemvig	1	5,35	0	0,00	0	0,00	5,35	12,7	0,8	0,3	Område (GB)	455566	6270619	
Søgård	Gård	Tørring	Skodborg	Lemvig	1	12,52	0	0,00	0	0,65	13,17	33,0	2,0	0,8	Område (GB)	455618	6270231	
Dalgård	Gård	Tørring	Skodborg	Lemvig	1	7,89	0	0,00	0	0,00	7,89	16,9	1,0	0,5	Område (GB)	455636	6270691	
Lille Mågård	Gård	Tørring	Skodborg	Lemvig	1	2,11	0	0,00	0	0,00	2,11	3,4	0,2	0,1	Område (GB)	455313	6272082	
Tørringbjerg	Landsby	Tørring	Skodborg	Lemvig	4	7,96	3	1,55	3	0,00	9,51	16,7	1,0	0,6	Ind-/udmark	455832	6271371	
Bæksgård	Gård	Tørring	Skodborg	Lemvig	1	2,28	0	0,00	0	0,00	2,28	4,4	0,3	0,1	Område (GB)	454234	6267337	
Lindskrog	Gård	Tørring	Skodborg	Lemvig	1	1,52	0	0,00	0	0,00	1,52	4,9	0,3	0,1	Område (GB)	454327	6267780	
Gamsmark	Gård	Tørring	Skodborg	Lemvig	1	2,52	0	0,00	0	0,00	2,52	6,2	0,4	0,2	Område (GB)	454852	6268257	1
Sig	Hus(e)	Tørring	Skodborg	Lemvig	0	0,00	1	0,67	0	0,00	0,67	1,8	0,1	0,0	Område (GB)	454852	6268257	1
Veje	Gård	Tørring	Skodborg	Lemvig	1	2,59	1	0,33	0	0,00	2,92	10,5	0,6	0,2	Område (GB)	454683	6267330	
Vedkær	Gård	Tørring	Skodborg	Lemvig	1	6,44	0	0,00	0	0,00	6,44	18,8	1,1	0,4	Område (GB)	454852	6268257	1
Sejbjerg	Gård	Tørring	Skodborg	Lemvig	1	6,82	0	0,00	0	0,00	6,82	15,0	0,9	0,4	Område (GB)	453846	6269545	
Eskebæk	Gård	Tørring	Skodborg	Lemvig	1	9,74	0	0,00	0	0,00	9,74	22,8	1,4	0,6	Område (GB)	453700	6270296	
Nørkær	Gård	Tørring	Skodborg	Lemvig	1	6,69	0	0,00	0	0,00	6,69	17,7	1,1	0,4	Område (GB)	453758	6269946	
Nørre Kokholm	Gård	Tørring	Skodborg	Lemvig	1	8,71	0	0,00	0	0,00	8,71	26,7	1,6	0,5	Område (GB)	453902	6268643	

Navn	Type	Sogn	Herred	Kommune	Gårde	Gårde htk.	Huse m. jord	Huse htk.	Huse u. jord	Andet htk.	Htk. i alt	Dyrket areal	Ager (%)	Htk./ km2	Dyrknings-system	X-koor.	Y-koor.	Note
Sønder Kokholm	Gård	Tørring	Skodborg	Lemvig	1	9,02	0	0,00	0	0,33	9,35	26,0	1,6	0,6	Område (GB)	453923	6268508	
Kallesø	Landsby	Tørring	Skodborg	Lemvig	5	21,31	0	0,00	0	0,27	21,58	58,5	3,6	1,3	GB u. tægt	454823	6268661	
Balleby	Landsby	Tørring	Skodborg	Lemvig	3	19,46	0	0,00	0	0,23	19,69	68,8	4,2	1,2	GB u. tægt	453562	6267323	
Tørring Stor	Gård	Tørring	Skodborg	Lemvig	1	3,01	0	0,00	0	0,00	3,01	10,3	33,0	9,6	Område (GB)	453190	6266439	
Poldbjerg	Hus(e)	Tørring	Skodborg	Lemvig	0	0,00	1	0,82	0	0,00	0,82	2,9	0,2	0,0	Område (GB)	453519	6265995	
Gransgård	Dobbeltgd.	Tørring	Skodborg	Lemvig	2	10,34	0	0,00	0	0,00	10,34	21,2	1,3	0,6	Område (GB)	454931	6271726	
Høgelund	Hus(e)	Tørring	Skodborg	Lemvig	0	0,00	1	0,67	0	0,00	0,67	0,9	0,1	0,0	Område (GB)	454852	6268257	1
Ved Dusgård	Hus(e)	Tørring	Skodborg	Lemvig	0	0,00	1	0,63	0	0,00	0,63	0,9	0,1	0,0	Område (GB)	453906	6271273	2
Lovmandsgård	Gård	Tørring	Skodborg	Lemvig	1	4,04	0	0,00	0	0,00	4,04	13,0	0,8	0,2	Område (GB)	454302	6266155	
Hummersgård	Gård	Tørring	Skodborg	Lemvig	1	4,23	0	0,00	0	0,00	4,23	12,0	0,7	0,3	Område (GB)	454040	6265858	
Hummershus	Hus(e)	Tørring	Skodborg	Lemvig	0	0,00	1	0,17	0	0,48	0,65	1,4	0,1	0,0	Område (GB)	453911	6265864	2
Dusgård	Gård	Tørring	Skodborg	Lemvig	1	8,11	0	0,00	0	0,00	8,11	16,2	1,0	0,5	Område (GB)	453982	6271372	
Vester Lomforbæk	Gård	Tørring	Skodborg	Lemvig	1	3,51	0	0,00	0	0,00	3,51	6,1	0,4	0,2	Område (GB)	454225	6271254	
Øster Lomforbæk	Gård	Tørring	Skodborg	Lemvig	1	6,09	0	0,00	0	0,00	6,09	12,0	0,7	0,4	Område (GB)	454336	6271131	
Sudergård	Gård	Tørring	Skodborg	Lemvig	1	6,78	0	0,00	0	0,05	6,83	17,4	1,1	0,4	Område (GB)	455032	6270953	
Ager	Gård	Tørring	Skodborg	Lemvig	1	4,00	0	0,00	0	0,00	4,00	9,4	0,6	0,2	Område (GB)	455166	6270795	
Lykkesgård	Gård	Tørring	Skodborg	Lemvig	1	5,05	0	0,00	0	0,00	5,05	10,1	0,6	0,3	Område (GB)	455667	6271451	
Store Mågård	Gård	Tørring	Skodborg	Lemvig	1	6,27	0	0,00	0	0,03	6,30	12,9	0,8	0,4	Område (GB)	455398	6271941	
Tørring Sogn	Sogn		Skodborg		42	232,96	10	5,49	3	2,04	240,49	631,5	37,7	14,3				
Ballegård	Gård	Heldum	Skodborg	Lemvig	1	12,24	0	0,00	0	0,00	12,24	44,5	47,3	13,0	Område (GB)	455927	6267299	
Nørre Vinkel	Gård	Heldum	Skodborg	Lemvig	1	12,22	0	0,00	0	0,14	12,36	35,2	12,4	4,3	Område (GB)	456383	6269100	
Sønder Vinkel	Gård	Heldum	Skodborg	Lemvig	1	16,56	0	0,00	0	0,66	17,22	51,8	18,2	6,0	Område (GB)	455801	6268577	
Et Boel	Gård	Heldum	Skodborg	Lemvig	1	2,13	0	0,00	0	0,00	2,13	8,5	3,0	0,7	Område (GB)	455664	6267776	1
Anneksgård	Gård	Heldum	Skodborg	Lemvig	1	6,43	0	0,00	0	1,09	7,52	20,3	32,3	11,9	Område (GB)	455156	6267525	
Et Boel	Gård	Heldum	Skodborg	Lemvig	1	1,11	0	0,00	0	0,00	1,11	3,4	1,2	0,4	Område (GB)	455664	6267776	1
Østergård	Gård	Heldum	Skodborg	Lemvig	1	6,05	0	0,00	0	0,00	6,05	18,9	6,6	2,1	Område (GB)	455519	6267277	
Markgård	Gård	Heldum	Skodborg	Lemvig	1	2,26	0	0,00	0	0,00	2,26	10,1	3,5	0,8	Område (GB)	455295	6266168	
Heldum Sogn	Sogn		Skodborg		8	59,00	0	0,00	0	1,89	60,89	192,6	43,6	13,8				
Kappel	Hovedgård	Nørlem	Skodborg	Lemvig	1	31,13	0	0,00	0	0,00	31,13	111,8	29,5	8,2	Område (GB)	457870	6269825	
Sparresenge	Gård	Nørlem	Skodborg	Lemvig	1	1,83	0	0,00	0	0,00	1,83	3,8	0,7	0,4	Område (GB)	460147	6267825	
Molkær	Hus(e)	Nørlem	Skodborg	Lemvig	0	0,00	1	0,91	0	0,00	0,91	3,4	1,1	0,3	Område (GB)	460145	6268566	170
Skovgård	Gård	Nørlem	Skodborg	Lemvig	1	9,00	1	0,18	0	1,06	10,24	29,1	7,7	2,7	Område (GB)	458087	6268784	
Skovshoved	Gård	Nørlem	Skodborg	Lemvig	1	1,97	0	0,00	0	0,00	1,97	5,7	1,5	0,5	Område (GB)	458492	6268837	
Skellerhøj	Gård	Nørlem	Skodborg	Lemvig	1	1,56	1	0,31	0	0,00	1,87	5,8	1,8	0,6	Område (GB)	458927	6268588	170
Mosekær	Gård	Nørlem	Skodborg	Lemvig	1	6,17	0	0,00	0	0,00	6,17	17,2	5,4	1,9	Område (GB)	459375	6268705	170
Abildgård	Gård	Nørlem	Skodborg	Lemvig	1	6,51	0	0,00	0	0,00	6,51	18,8	5,0	1,7	Område (GB)	459046	6269177	

Navn	Type	Sogn	Herred	Kommune	Gårde	Gårde htk.	Huse m. jord	Huse htk.	Huse u. jord	Andet htk.	Htk. i alt	Dyrket areal	Ager (%)	Htk./ km2	Dyrknings-system	X-koor.	Y-koor.	Note
Splidsbol	Gård	Nørlem	Skodborg	Lemvig	1	2,70	0	0,00	0	0,00	2,70	5,5	1,5	0,7	Område (GB)	459108	6269380	
Skidengård	Gård	Nørlem	Skodborg	Lemvig	1	4,60	0	0,00	0	0,00	4,60	12,2	3,2	1,2	Område (GB)	459313	6269579	
Bjerregård	Gård	Nørlem	Skodborg	Lemvig	1	3,47	0	0,00	0	0,00	3,47	10,3	2,7	0,9	Område (GB)	459187	6270123	
Nørreskov	Gård	Nørlem	Skodborg	Lemvig	1	3,52	0	0,00	0	0,00	3,52	10,1	3,2	1,1	Område (GB)	459847	6268732	1, 170
Futtrup	Gård	Nørlem	Skodborg	Lemvig	1	3,97	0	0,00	0	0,00	3,97	15,8	17,4	4,4	Område (GB)	460423	6268519	114
Bak	Hus(e)	Nørlem	Skodborg	Lemvig	0	0,00	1	0,10	0	0,00	0,10	0,4	0,1	0,0	Område (GB)	459847	6268732	1, 170
Veje	Hus(e)	Nørlem	Skodborg	Lemvig	0	0,00	1	0,03	0	0,00	0,03	0,2	0,0	0,0	Område (GB)	460356	6268340	
Damgård	Gård	Nørlem	Skodborg	Lemvig	1	14,33	0	0,00	0	0,00	14,33	35,3	6,9	2,8	Område (GB)	460019	6267471	
Molhøj	Hus(e)	Nørlem	Skodborg	Lemvig	0	0,00	1	0,56	0	0,00	0,56	2,6	0,5	0,1	Område (GB)	459695	6267483	
Østerbol	Gård	Nørlem	Skodborg	Lemvig	1	10,49	0	0,00	0	0,00	10,49	31,8	10,0	3,3	Område (GB)	460612	6269765	170
Ravndal	Gård	Nørlem	Skodborg	Lemvig	1	8,42	0	0,00	0	0,00	8,42	26,1	8,2	2,6	Område (GB)	460250	6269597	170
Tonsbjerg	Gård	Nørlem	Skodborg	Lemvig	1	1,51	0	0,00	0	0,00	1,51	7,0	2,2	0,5	Område (GB)	459685	6268518	170
Kærgård	Gård	Nørlem	Skodborg	Lemvig	1	9,07	0	0,00	0	0,00	9,07	25,7	8,1	2,9	Område (GB)	459717	6269465	170
Nørkær	Gård	Nørlem	Skodborg	Lemvig	1	2,13	0	0,00	0	0,00	2,13	5,8	1,1	0,4	Område (GB)	459141	6266317	2
Brunsgård	Gård	Nørlem	Skodborg	Lemvig	1	4,60	0	0,00	0	0,15	4,75	20,5	22,6	5,2	Område (GB)	460831	6269111	
Gilsgård	Gård	Nørlem	Skodborg	Lemvig	1	7,14	0	0,00	0	0,00	7,14	19,9	6,3	2,2	Område (GB)	460048	6269628	170
Lemtorp	Landsby	Nørlem	Skodborg	Lemvig	4	28,93	0	0,00	0	0,00	28,93	87,6	17,0	5,6	GB u. tægt	458681	6266965	
Gammeltoft	Gård	Nørlem	Skodborg	Lemvig	1	1,56	0	0,00	0	0,00	1,56	6,5	1,3	0,3	Område (GB)	459437	6268170	
Nørre Brydebol	Gård	Nørlem	Skodborg	Lemvig	1	3,02	0	0,00	0	0,00	3,02	8,6	1,7	0,6	Område (GB)	459538	6267693	
Sønder Brydebol	Gård	Nørlem	Skodborg	Lemvig	1	3,99	0	0,00	0	0,56	4,55	16,8	3,3	0,9	Område (GB)	459532	6267577	
Nørlem Sogn	Sogn		Skodborg		27	171,62	6	2,09	0	1,77	175,48	544,4	41,8	13,5				
Kongensgård	Hovedgård	Nørre Nisum	Skodborg	Lemvig	1	18,86	0	0,00	0	0,00	18,86	71,0	45,2	12,0	Område (GB)	463968	6268520	
Under Hovedgården	Dobbeltgd.	Nørre Nisum	Skodborg	Lemvig	2	2,96	0	0,00	0	0,00	2,96	9,3	5,9	1,9	Område (GB)	463406	6267941	2
Sønder Byskov	Gård	Nørre Nisum	Skodborg	Lemvig	1	8,36	0	0,00	0	0,00	8,36	26,5	1,4	0,5	Område (GB)	465371	6267126	
Kærhøj	Hus(e)	Nørre Nisum	Skodborg	Lemvig	0	0,00	1	0,74	0	0,00	0,74	2,4	0,1	0,0	Område (GB)	464557	6267549	1
Hyldegård	Gård	Nørre Nisum	Skodborg	Lemvig	1	8,36	0	0,00	0	2,13	10,49	45,5	2,5	0,6	Område (GB)	465596	6266254	
Bjerg	Gård	Nørre Nisum	Skodborg	Lemvig	1	6,55	0	0,00	0	0,00	6,55	24,6	1,3	0,4	Område (GB)	465492	6266447	
Agergård	Gård	Nørre Nisum	Skodborg	Lemvig	1	7,90	0	0,00	0	0,00	7,90	18,6	1,0	0,4	Område (GB)	465221	6266035	
Store Kamstrup	Gård	Nørre Nisum	Skodborg	Lemvig	1	12,98	0	0,00	0	0,00	12,98	42,9	2,3	0,7	Område (GB)	465855	6268641	
Nørre Byskov	Gård	Nørre Nisum	Skodborg	Lemvig	1	5,80	0	0,00	0	0,00	5,80	42,5	2,3	0,3	Område (GB)	465513	6267323	
Gantris	Gård	Nørre Nisum	Skodborg	Lemvig	1	4,05	0	0,00	0	0,00	4,05	13,5	0,7	0,2	Område (GB)	465301	6269043	
Ejdal	Gård	Nørre Nisum	Skodborg	Lemvig	1	2,75	0	0,00	0	0,00	2,75	9,3	0,5	0,1	Område (GB)	465103	6267661	
Kalbore	Gård	Nørre Nisum	Skodborg	Lemvig	1	2,48	0	0,00	0	0,00	2,48	6,3	0,3	0,1	Område (GB)	466753	6268452	
Smedslund	Hus(e)	Nørre Nisum	Skodborg	Lemvig	0	0,00	1	0,74	0	0,00	0,74	2,2	0,1	0,0	Område (GB)	466384	6268310	
Lille Kamstrup	Gård	Nørre Nisum	Skodborg	Lemvig	1	4,69	0	0,00	0	0,00	4,69	11,5	0,6	0,3	Område (GB)	465823	6268619	
Ardal	Gård	Nørre Nisum	Skodborg	Lemvig	1	3,86	0	0,00	0	0,00	3,86	14,2	0,8	0,2	Område (GB)	465207	6268440	

Navn	Type	Sogn	Herred	Kommune	Gårde	Gårde htk.	Huse m. jord	Huse htk.	Huse u. jord	Andet htk.	Htk. i alt	Dyrket areal	Ager (%)	Htk./ km2	Dyrknings-system	X-koor.	Y-koor.	Note
Lindsbol	Gård	Nørre Nisum	Skodborg	Lemvig	1	1,73	0	0,00	0	0,00	1,73	4,9	0,3	0,1	Område (GB)	464864	6268002	
Hundskær	Gård	Nørre Nisum	Skodborg	Lemvig	1	3,91	0	0,00	0	0,00	3,91	15,6	0,8	0,2	Område (GB)	464950	6268766	
Pilgård	Gård	Nørre Nisum	Skodborg	Lemvig	1	7,61	0	0,00	0	0,00	7,61	25,9	31,4	9,2	Område (GB)	461922	6268226	
Broksgård	Gård	Nørre Nisum	Skodborg	Lemvig	1	4,98	0	0,00	0	0,00	4,98	15,3	0,8	0,3	Område (GB)	462169	6269788	
Nørre Balle	Gård	Nørre Nisum	Skodborg	Lemvig	1	3,88	0	0,00	0	0,00	3,88	10,4	0,6	0,2	Område (GB)	461494	6270198	
Vester Stokholm	Gård	Nørre Nisum	Skodborg	Lemvig	1	5,34	0	0,00	0	0,00	5,34	14,3	0,8	0,3	Område (GB)	461899	6269660	
Studsgård	Gård	Nørre Nisum	Skodborg	Lemvig	1	2,89	0	0,00	0	0,00	2,89	9,0	0,5	0,2	Område (GB)	461826	6269268	
Sønder Balle	Gård	Nørre Nisum	Skodborg	Lemvig	1	6,60	0	0,00	0	0,00	6,60	22,6	1,2	0,4	Område (GB)	461482	6269903	
Præstegård	Gård	Nørre Nisum	Skodborg	Lemvig	1	8,74	0	0,00	0	0,00	8,74	30,9	1,7	0,5	Område (GB)	464371	6267249	
Grummesgård	Gård	Nørre Nisum	Skodborg	Lemvig	1	6,61	0	0,00	0	0,00	6,61	17,3	0,9	0,4	Område (GB)	463808	6267178	
Brunsgård	Gård	Nørre Nisum	Skodborg	Lemvig	1	3,57	0	0,00	0	0,00	3,57	12,7	0,7	0,2	Område (GB)	463797	6266896	
Huse	Hus(e)	Nørre Nisum	Skodborg	Lemvig	0	0,00	15	2,45	0	0,00	2,45	7,6	0,4	0,1	Område (GB)	464557	6267549	1
Lille Borum	Gård	Nørre Nisum	Skodborg	Lemvig	1	5,58	0	0,00	0	0,00	5,58	18,2	1,0	0,3	Område (GB)	463793	6266211	
Store Borum	Gård	Nørre Nisum	Skodborg	Lemvig	1	12,88	0	0,00	0	0,00	12,88	45,6	2,5	0,7	Område (GB)	463891	6266226	
Fåborg	Hus(e)	Nørre Nisum	Skodborg	Lemvig	0	0,00	1	0,61	0	0,00	0,61	1,9	0,1	0,0	Område (GB)	464557	6267549	1
Hald	Gård	Nørre Nisum	Skodborg	Lemvig	1	2,10	0	0,00	0	0,00	2,10	6,7	0,4	0,1	Område (GB)	463048	6266390	
Tved	Gård	Nørre Nisum	Skodborg	Lemvig	1	6,14	0	0,00	0	0,00	6,14	15,4	0,8	0,3	Område (GB)	462788	6266887	
Gejlgård	Gård	Nørre Nisum	Skodborg	Lemvig	1	3,79	0	0,00	0	0,00	3,79	14,9	0,8	0,2	Område (GB)	464438	6268255	
Sønder Tovborg	Gård	Nørre Nisum	Skodborg	Lemvig	1	2,97	0	0,00	0	0,00	2,97	9,6	0,5	0,2	Område (GB)	464562	6268140	2
Høgsgård	Gård	Nørre Nisum	Skodborg	Lemvig	1	5,75	0	0,00	0	0,04	5,79	16,9	0,9	0,3	Område (GB)	464748	6269286	
Nørre Tovborg	Gård	Nørre Nisum	Skodborg	Lemvig	1	2,35	0	0,00	0	0,00	2,35	7,4	0,4	0,1	Område (GB)	464562	6268191	2
Øster Stokholm	Gård	Nørre Nisum	Skodborg	Lemvig	1	4,65	0	0,00	0	0,00	4,65	11,3	0,6	0,3	Område (GB)	464388	6269467	
Støvlbæk	Gård	Nørre Nisum	Skodborg	Lemvig	1	3,09	0	0,00	0	0,00	3,09	8,8	0,5	0,2	Område (GB)	464187	6269528	1
Nisum	Dobbeltdgd.	Nørre Nisum	Skodborg	Lemvig	2	14,85	0	0,00	0	0,00	14,85	39,8	2,2	0,8	Område (GB)	463997	6269733	
Midtiby	Gård	Nørre Nisum	Skodborg	Lemvig	1	4,35	0	0,00	0	0,00	4,35	11,0	0,6	0,2	Område (GB)	464557	6267549	1
Åbenrå	Gård	Nørre Nisum	Skodborg	Lemvig	1	2,91	0	0,00	0	0,00	2,91	9,4	0,5	0,2	Område (GB)	461825	6269932	
Nørre Nisum	Landsby	Nørre Nisum	Skodborg	Lemvig	6	31,13	0	0,00	0	0,00	31,13	90,6	4,9	1,7	GB u. tægt	463732	6269105	
Gribsgård	Gård	Nørre Nisum	Skodborg	Lemvig	1	3,24	0	0,00	0	0,00	3,24	9,5	0,5	0,2	Område (GB)	461726	6269990	
Vesterbol	Gård	Nørre Nisum	Skodborg	Lemvig	1	7,51	0	0,00	0	0,00	7,51	23,8	1,3	0,4	Område (GB)	464557	6267549	1
Østerbol	Gård	Nørre Nisum	Skodborg	Lemvig	1	7,44	0	0,00	0	0,00	7,44	20,9	1,1	0,4	Område (GB)	464557	6267549	1
Skafsgård	Gård	Nørre Nisum	Skodborg	Lemvig	1	7,68	0	0,00	0	0,00	7,68	21,5	1,2	0,4	Område (GB)	462009	6266772	
Blæsbjerg	Gård	Nørre Nisum	Skodborg	Lemvig	1	4,42	0	0,00	0	0,00	4,42	13,8	0,7	0,2	Område (GB)	462308	6266512	
Lundgård	Gård	Nørre Nisum	Skodborg	Lemvig	1	7,46	0	0,00	0	0,00	7,46	25,0	1,4	0,4	Område (GB)	462494	6267225	
Ousgård	Gård	Nørre Nisum	Skodborg	Lemvig	1	5,39	0	0,00	0	0,27	5,66	20,8	1,1	0,3	Område (GB)	462725	6267739	
Nørre Nisum Sogn	Sogn		Skodborg		52	291,14	18	4,54	0	2,44	298,12	969,5	46,4	14,3				
Gudumkloster	Hovedgård	Gudum	Skodborg	Lemvig	1	21,38	0	0,00	0	0,00	21,38	83,2	44,9	11,5	Område (GB)	466736	6264024	

Navn	Type	Sogn	Herred	Kommune	Gårde	Gårde htk.	Huse m. jord	Huse htk.	Huse u. jord	Andet htk.	Htk. i alt	Dyrket areal	Ager (%)	Htk./ km2	Dyrknings-system	X-koor.	Y-koor.	Note
Korumhus	Hus(e)	Gudum	Skodborg	Lemvig	0	0,00	1	0,17	0	0,00	0,17	1,0	0,0	0,0	Område (GB)	465344	6261944	
Søbol	Hus(e)	Gudum	Skodborg	Lemvig	0	0,00	1	0,47	0	0,00	0,47	2,9	0,1	0,0	Område (GB)	465717	6262253	
Mouridts Hus	Hus(e)	Gudum	Skodborg	Lemvig	0	0,00	1	0,11	0	0,00	0,11	0,7	0,0	0,0	Område (GB)	465966	6262560	1
Bødkerhus	Hus(e)	Gudum	Skodborg	Lemvig	0	0,00	1	0,28	0	0,00	0,28	1,8	0,0	0,0	Område (GB)	465966	6262560	1
Kærhus	Hus(e)	Gudum	Skodborg	Lemvig	0	0,00	1	0,30	0	0,00	0,30	1,9	0,0	0,0	Område (GB)	465850	6262743	
Gudum Præstegård	Gård	Gudum	Skodborg	Lemvig	1	7,42	0	0,00	0	0,00	7,42	25,8	18,6	5,4	Område (GB)	466662	6264949	
Krøjkær	Gård	Gudum	Skodborg	Lemvig	1	2,75	0	0,00	0	0,00	2,75	8,5	6,1	2,0	Område (GB)	466823	6264846	
Vium	Gård	Gudum	Skodborg	Lemvig	1	9,03	0	0,00	0	0,00	9,03	35,1	16,2	4,2	Område (GB)	465954	6265384	
Krogsgård	Gård	Gudum	Skodborg	Lemvig	1	11,28	0	0,00	0	0,00	11,28	41,7	19,3	5,2	Område (GB)	464932	6265445	
Øster Lind	Gård	Gudum	Skodborg	Lemvig	1	7,68	0	0,00	0	0,00	7,68	29,2	0,7	0,2	Område (GB)	464863	6264583	
Skovgård	Gård	Gudum	Skodborg	Lemvig	1	3,59	0	0,00	0	0,00	3,59	17,1	0,4	0,1	Område (GB)	465428	6263957	
Vester Lind	Gård	Gudum	Skodborg	Lemvig	1	8,45	0	0,00	0	0,00	8,45	27,2	0,6	0,2	Område (GB)	463679	6265106	
Skov	Gård	Gudum	Skodborg	Lemvig	1	2,13	0	0,00	0	0,00	2,13	10,8	0,3	0,1	Område (GB)	465757	6264716	
Degnebolig	Gård	Gudum	Skodborg	Lemvig	1	1,23	0	0,00	0	0,00	1,23	5,7	0,1	0,0	Område (GB)	465940	6264666	
Øster Tang	Gård	Gudum	Skodborg	Lemvig	1	5,18	0	0,00	0	0,00	5,18	27,0	0,6	0,1	Område (GB)	465111	6263423	
Mellem Tang	Gård	Gudum	Skodborg	Lemvig	1	3,66	0	0,00	0	0,00	3,66	16,3	0,4	0,1	Område (GB)	464708	6263437	
Hedegård	Gård	Gudum	Skodborg	Lemvig	1	1,88	0	0,00	0	0,00	1,88	9,8	0,2	0,0	Område (GB)	467307	6262381	
Sønder Tang	Gård	Gudum	Skodborg	Lemvig	1	4,97	0	0,00	0	0,00	4,97	21,3	0,5	0,1	Område (GB)	464634	6263327	
Havskov	Gård	Gudum	Skodborg	Lemvig	1	10,64	0	0,00	0	0,00	10,64	34,3	24,8	7,7	Område (GB)	467723	6265200	
Fiskbæk	Landsby	Gudum	Skodborg	Lemvig	4	11,52	0	0,00	0	0,00	11,52	54,8	1,3	0,3	GB u. tægt	466541	6262887	
Højbjerg	Gård	Gudum	Skodborg	Lemvig	1	8,47	0	0,00	0	0,00	8,47	23,0	8,8	3,3	Område (GB)	467846	6265743	
Øster Bjerrum	Gård	Gudum	Skodborg	Lemvig	1	7,42	0	0,00	0	0,00	7,42	22,7	8,7	2,9	Område (GB)	466959	6266166	
Nørre Tang	Gård	Gudum	Skodborg	Lemvig	1	6,30	0	0,00	0	0,00	6,30	31,1	0,7	0,1	Område (GB)	464771	6263876	
Borghuse	Gård	Gudum	Skodborg	Lemvig	1	3,57	0	0,00	0	0,00	3,57	16,9	0,4	0,1	Område (GB)	465837	6263304	
Serup	Gård	Gudum	Skodborg	Lemvig	1	1,74	0	0,00	0	0,00	1,74	14,0	0,3	0,0	Område (GB)	466117	6262043	
Åsbjerg	Landsby	Gudum	Skodborg	Lemvig	3	4,72	0	0,00	0	0,00	4,72	17,1	0,4	0,1	GB u. tægt	466491	6263381	
Hvistendal	Gård	Gudum	Skodborg	Lemvig	1	5,30	0	0,00	0	0,00	5,30	24,7	17,8	3,8	Område (GB)	468243	6264462	
Hornshøj	Gård	Gudum	Skodborg	Lemvig	1	2,20	0	0,00	0	0,00	2,20	9,9	7,2	1,6	Område (GB)	467662	6264462	
Stavsøl	Gård	Gudum	Skodborg	Lemvig	1	1,08	0	0,00	0	0,00	1,08	4,6	3,3	0,8	Område (GB)	468162	6265376	
Nørre Bredal	Gård	Gudum	Skodborg	Lemvig	1	2,67	0	0,00	0	0,00	2,67	11,3	8,1	1,9	Område (GB)	468165	6265239	
Sønder Bredal	Gård	Gudum	Skodborg	Lemvig	1	2,71	0	0,00	0	0,00	2,71	11,5	8,3	2,0	Område (GB)	468114	6265052	
Kramshule	Hus(e)	Gudum	Skodborg	Lemvig	0	0,00	1	0,69	0	0,00	0,69	4,3	0,1	0,0	Område (GB)	468474	6261976	
På Heden	Gård	Gudum	Skodborg	Lemvig	1	1,21	0	0,00	0	0,00	1,21	7,5	0,2	0,0	Område (GB)	468725	6262572	2
Gammeltoft	Gård	Gudum	Skodborg	Lemvig	1	2,47	0	0,00	0	0,00	2,47	8,7	0,2	0,1	Område (GB)	468897	6263189	
Hestbæk	Landsby	Gudum	Skodborg	Struer	3	10,12	0	0,00	0	0,00	10,12	42,1	5,9	1,4	GB u. tægt	465433	6252798	
Sivekær	Gård	Gudum	Skodborg	Struer	1	4,31	0	0,00	0	0,00	4,31	22,3	5,5	1,1	Område (GB)	464363	6251753	

Navn	Type	Sogn	Herred	Kommune	Gårde	Gårde htk.	Huse m. jord	Huse htk.	Huse u. jord	Andet htk.	Htk. i alt	Dyrket areal	Ager (%)	Htk./ km2	Dyrknings-system	X-koor.	Y-koor.	Note
Ørevejle	Hus(e)	Gudum	Skodborg	Struer	0	0,00	1	0,83	0	0,00	0,83	4,8	0,1	0,0	Område (GB)	468482	6258291	195
Krog	Gård	Gudum	Skodborg	Lemvig	1	4,16	0	0,00	0	0,00	4,16	19,5	0,5	0,1	Område (GB)	467562	6262960	
Mølgård	Gård	Gudum	Skodborg	Lemvig	1	2,73	0	0,00	0	0,00	2,73	11,1	0,3	0,1	Område (GB)	467952	6261634	1
Klostermølle	Hus(e)	Gudum	Skodborg	Lemvig	0	0,00	1	0,50	0	0,00	0,50	1,7	0,0	0,0	Område (GB)	467234	6263655	
Skodborg	Landsby	Gudum	Skodborg	Lemvig	4	17,97	0	0,00	0	0,00	17,97	81,1	1,9	0,4	GB u. tægt	467911	6263288	
Remmer	Gård	Gudum	Skodborg	Lemvig	1	1,21	0	0,00	0	0,00	1,21	6,1	3,8	0,8	Område (GB)	467741	6267987	
Østergård	Gård	Gudum	Skodborg	Lemvig	1	13,81	0	0,00	0	0,00	13,81	41,9	29,4	9,7	Område (GB)	468061	6267124	
Trabjerg	Landsby	Gudum	Skodborg	Lemvig	5	19,53	0	0,00	5	0,00	19,53	43,6	39,8	17,8	GB u. tægt	467014	6267337	
Trabjerggård	Gård	Gudum	Skodborg	Lemvig	1	16,19	0	0,00	0	0,00	16,19	50,7	46,2	14,8	Område (GB)	466984	6267361	
Surkær	Gård	Gudum	Skodborg	Lemvig	1	6,21	0	0,00	0	0,00	6,21	18,0	11,3	3,9	Område (GB)	466706	6267617	
Mellem Bjerrum	Gård	Gudum	Skodborg	Lemvig	1	2,94	0	0,00	0	0,00	2,94	11,3	4,3	1,1	Område (GB)	466499	6266579	
Tangsgård	Gård	Gudum	Skodborg	Lemvig	1	10,65	0	0,00	0	0,00	10,65	27,9	20,5	7,8	Område (GB)	469910	6266208	
Lille Bjerrum	Gård	Gudum	Skodborg	Lemvig	1	3,19	0	0,00	0	0,00	3,19	9,8	3,8	1,2	Område (GB)	466337	6265775	
Åmølle	Hus(e)	Gudum	Skodborg	Lemvig	0	0,00	1	0,27	0	0,00	0,27	0,7	0,5	0,2	Område (GB)	469879	6266440	
Store Bjerrum	Gård	Gudum	Skodborg	Lemvig	1	7,15	0	0,00	0	0,00	7,15	25,5	9,8	2,7	Område (GB)	466390	6266201	
Gudum Sogn	Sogn		Skodborg		57	282,82	9	3,62	5	0,00	286,44	1081,4	15,8	4,2				192
Sønderbygård	Gård	Fabjerg	Skodborg	Lemvig	1	5,20	0	0,00	0	0,00	5,20	16,9	0,5	0,2	Område (GB)	460924	6260339	
Fabjerg Mølle	Hus(e)	Fabjerg	Skodborg	Lemvig	0	0,00	1	0,28	0	0,00	0,28	1,7	0,0	0,0	Område (GB)	460719	6260238	2
Kogsbol	Gård	Fabjerg	Skodborg	Lemvig	1	1,33	0	0,00	0	0,00	1,33	8,8	0,3	0,0	Område (GB)	461253	6262483	1
Nørgård	Gård	Fabjerg	Skodborg	Lemvig	1	7,26	0	0,00	0	0,00	7,26	24,5	0,7	0,2	Område (GB)	462369	6265655	
Tofteløshus	Hus(e)	Fabjerg	Skodborg	Lemvig	0	0,00	1	0,15	0	0,00	0,15	0,4	0,0	0,0	Område (GB)	461253	6262483	1
Bloksgård	Gård	Fabjerg	Skodborg	Lemvig	1	10,08	0	0,00	0	0,00	10,08	48,4	1,4	0,3	Område (GB)	459564	6264683	
Bogesbol	Hus(e)	Fabjerg	Skodborg	Lemvig	0	0,00	1	0,13	0	0,00	0,13	0,4	0,0	0,0	Område (GB)	462532	6266266	
Kærmark	Hus(e)	Fabjerg	Skodborg	Lemvig	0	0,00	1	0,10	0	0,00	0,10	0,3	0,0	0,0	Område (GB)	462104	6265401	
Præstmark	Hus(e)	Fabjerg	Skodborg	Lemvig	0	0,00	1	0,94	0	0,00	0,94	3,3	0,1	0,0	Område (GB)	461983	6265468	
Kærgård	Gård	Fabjerg	Skodborg	Lemvig	1	7,71	0	0,00	0	0,00	7,71	25,5	0,8	0,2	Område (GB)	461562	6265663	
Hvirgeltoft	Gård	Fabjerg	Skodborg	Lemvig	1	3,33	0	0,00	0	0,00	3,33	14,1	0,4	0,1	Område (GB)	461560	6261478	
Brunshussted	Hus(e)	Fabjerg	Skodborg	Lemvig	0	0,00	1	0,70	0	0,00	0,70	3,1	0,1	0,0	Område (GB)	460926	6261163	2
Nips Mølle	Hus(e)	Fabjerg	Skodborg	Lemvig	0	0,00	1	0,89	0	0,00	0,89	5,4	0,2	0,0	Område (GB)	461909	6260660	
Sandehus	Hus(e)	Fabjerg	Skodborg	Lemvig	0	0,00	1	0,72	0	0,00	0,72	5,7	0,2	0,0	Område (GB)	462782	6260550	
Fabjergdal	Gård	Fabjerg	Skodborg	Lemvig	1	7,30	0	0,00	0	0,00	7,30	34,0	1,0	0,2	Område (GB)	461536	6261744	
Hyldgård	Gård	Fabjerg	Skodborg	Lemvig	1	9,18	0	0,00	0	0,00	9,18	34,4	1,0	0,3	Område (GB)	461119	6264581	
Degnebolig	Gård	Fabjerg	Skodborg	Lemvig	1	1,64	0	0,00	0	0,00	1,64	6,1	0,2	0,0	Område (GB)	461676	6262557	2
Fruerbol	Gård	Fabjerg	Skodborg	Lemvig	1	4,44	0	0,00	0	0,28	4,72	18,0	0,5	0,1	Område (GB)	462297	6262702	
Tinggård	Gård	Fabjerg	Skodborg	Lemvig	1	3,69	0	0,00	0	0,00	3,69	17,1	0,5	0,1	Område (GB)	462425	6263237	
Sønder Børring	Gård	Fabjerg	Skodborg	Lemvig	1	3,70	0	0,00	0	0,00	3,70	15,1	0,4	0,1	Område (GB)	463572	6262626	

Tabel 1

Navn	Type	Sogn	Herred	Kommune	Gårde	Gårde htk.	Huse m. jord	Huse htk.	Huse u. jord	Andet htk.	Htk. i alt	Dyrket areal	Ager (%)	Htk./ km2	Dyrknings-system	X-koor.	Y-koor.	Note
Kviesgård	Gård	Fabjerg	Skodborg	Lemvig	1	9,52	0	0,00	0	0,00	9,52	26,0	0,8	0,3	Område (GB)	460922	6266144	
Avnsborg	Gård	Fabjerg	Skodborg	Lemvig	1	4,57	0	0,00	0	0,00	4,57	20,6	0,6	0,1	Område (GB)	461253	6262483	1
Vintersgård	Gård	Fabjerg	Skodborg	Lemvig	1	7,36	0	0,00	0	0,00	7,36	23,3	0,7	0,2	Område (GB)	461672	6264570	
Rattrup	Gård	Fabjerg	Skodborg	Lemvig	1	3,84	0	0,00	0	0,00	3,84	15,7	0,5	0,1	Område (GB)	463377	6261604	
Korslund	Gård	Fabjerg	Skodborg	Lemvig	1	5,71	0	0,00	0	0,00	5,71	17,4	0,5	0,2	Område (GB)	462423	6264406	
Toft	Hus(e)	Fabjerg	Skodborg	Lemvig	0	0,00	1	0,82	0	0,00	0,82	2,6	0,1	0,0	Område (GB)	460738	6266438	
Fabjergbol	Gård	Fabjerg	Skodborg	Lemvig	1	3,48	0	0,00	0	0,00	3,48	10,0	0,3	0,1	Område (GB)	460256	6266522	
Østerbol	Gård	Fabjerg	Skodborg	Lemvig	1	2,67	0	0,00	0	0,00	2,67	7,7	0,2	0,1	Område (GB)	461253	6262483	1
Vesterdal	Gård	Fabjerg	Skodborg	Lemvig	1	1,67	0	0,00	0	0,00	1,67	7,1	0,2	0,0	Område (GB)	461253	6262483	1
Kær	Gård	Fabjerg	Skodborg	Lemvig	1	7,98	0	0,00	0	0,00	7,98	29,0	0,9	0,2	Område (GB)	461096	6263136	
Pigsborg	Gård	Fabjerg	Skodborg	Lemvig	1	3,54	0	0,00	0	0,00	3,54	14,0	0,4	0,1	Område (GB)	460715	6263116	
Bjerg	Gård	Fabjerg	Skodborg	Lemvig	1	6,30	0	0,00	0	0,00	6,30	20,4	0,6	0,2	Område (GB)	461385	6263310	
Store Vestergård	Gård	Fabjerg	Skodborg	Lemvig	1	9,89	0	0,00	0	0,00	9,89	28,0	0,8	0,3	Område (GB)	460105	6265343	
Engelund	Gård	Fabjerg	Skodborg	Lemvig	1	13,58	0	0,00	0	0,00	13,58	53,7	1,6	0,4	Område (GB)	462022	6263405	
Ålehuset	Hus(e)	Fabjerg	Skodborg	Lemvig	0	0,00	1	0,17	0	0,00	0,17	0,8	0,0	0,0	Område (GB)	461253	6262483	1
Østen Kirken	Hus(e)	Fabjerg	Skodborg	Lemvig	0	0,00	1	0,40	0	0,00	0,40	3,3	0,1	0,0	Område (GB)	461769	6262557	2
Lille Vestergård	Gård	Fabjerg	Skodborg	Lemvig	1	8,59	0	0,00	0	0,00	8,59	26,7	0,8	0,3	Område (GB)	460263	6265349	
Broksgård	Gård	Fabjerg	Skodborg	Lemvig	1	3,54	0	0,00	0	0,00	3,54	13,3	0,4	0,1	Område (GB)	461253	6262483	1
Agergård	Gård	Fabjerg	Skodborg	Lemvig	1	6,32	0	0,00	0	0,00	6,32	21,5	0,6	0,2	Område (GB)	462920	6262852	
Naversbol	Gård	Fabjerg	Skodborg	Lemvig	1	4,07	0	0,00	0	0,00	4,07	15,3	0,5	0,1	Område (GB)	463306	6264275	2
Mellem Børring	Gård	Fabjerg	Skodborg	Lemvig	1	3,36	0	0,00	0	0,00	3,36	12,7	0,4	0,1	Område (GB)	463571	6263072	
Svendsgård	Gård	Fabjerg	Skodborg	Lemvig	1	6,34	0	0,00	0	0,00	6,34	20,0	0,6	0,2	Område (GB)	460791	6265126	
Søgård	Gård	Fabjerg	Skodborg	Lemvig	1	5,13	0	0,00	0	0,00	5,13	19,2	0,6	0,2	Område (GB)	463335	6263572	
Prebensgård	Gård	Fabjerg	Skodborg	Lemvig	1	9,69	0	0,00	0	0,00	9,69	37,4	1,1	0,3	Område (GB)	460640	6264137	
Pindsbol	Gård	Fabjerg	Skodborg	Lemvig	1	2,43	0	0,00	0	0,00	2,43	7,2	0,2	0,1	Område (GB)	461096	6264369	
Lundby	Dobbeltgd.	Fabjerg	Skodborg	Lemvig	2	9,92	0	0,00	0	0,00	9,92	35,3	1,0	0,3	Område (GB)	461888	6264257	2
Balletoft	Hus(e)	Fabjerg	Skodborg	Lemvig	0	0,00	1	0,94	0	0,00	0,94	3,5	0,1	0,0	Område (GB)	462710	6263359	
Ørvejle	Hus(e)	Fabjerg	Skodborg	Lemvig	0	0,00	1	0,42	0	0,00	0,42	1,9	0,1	0,0	Område (GB)	462988	6264368	
Havreballe	Gård	Fabjerg	Skodborg	Lemvig	1	5,92	0	0,00	0	0,00	5,92	20,6	0,6	0,2	Område (GB)	463440	6264555	
Brunshede	Hus(e)	Fabjerg	Skodborg	Lemvig	0	0,00	1	0,25	0	0,00	0,25	1,2	0,0	0,0	Område (GB)	461192	6261108	
Rottesgård	Gård	Fabjerg	Skodborg	Lemvig	1	5,72	0	0,00	0	0,00	5,72	20,6	0,6	0,2	Område (GB)	463516	6263242	
Nørre Børring	Gård	Fabjerg	Skodborg	Lemvig	1	3,42	0	0,00	0	0,00	3,42	16,9	0,5	0,1	Område (GB)	463658	6263334	
Fabjerg Sogn	Sogn		Skodborg		39	219,42	14	6,91	0	0,28	226,61	835,9	24,7	6,7				
Resen	Landsby	Resen	Skodborg	Struer	8	19,45	2	0,89	0	0,00	20,34	108,2	6,0	1,1	GB u. tægt	470877	6261321	
Kokholm	Gård	Resen	Skodborg	Struer	1	14,26	0	0,00	0	0,00	14,26	44,1	44,0	14,2	Område (GB)	468537	6265923	
Kærgårdsig	Gård	Resen	Skodborg	Struer	1	2,05	0	0,00	0	0,00	2,05	7,0	4,4	1,3	Område (GB)	469112	6265412	

Navn	Type	Sogn	Herred	Kommune	Gårde	Gårde htk.	Huse m. jord	Huse htk.	Huse u. jord	Andet htk.	Htk. i alt	Dyrket areal	Ager (%)	Htk./ km2	Dyrknings-system	X-koor.	Y-koor.	Note
Matstrup	Gård	Resen	Skodborg	Struer	1	7,14	0	0,00	0	0,00	7,14	24,9	15,8	4,5	Område (GB)	469388	6265220	
Busgård	Gård	Resen	Skodborg	Struer	1	1,97	0	0,00	0	0,00	1,97	7,9	0,4	0,1	Område (GB)	470842	6262794	1
Pilgård	Gård	Resen	Skodborg	Struer	1	6,47	0	0,00	0	0,00	6,47	24,2	15,3	4,1	Område (GB)	469743	6264809	
Præstegård	Gård	Resen	Skodborg	Struer	1	10,47	0	0,00	0	0,00	10,47	33,6	1,9	0,6	Område (GB)	470120	6264647	
Heden	Dobbeltdg.	Resen	Skodborg	Struer	2	2,77	1	0,72	0	0,00	3,49	20,2	1,1	0,2	Område (GB)	470842	6262794	1
Ørgård	Gård	Resen	Skodborg	Struer	1	5,74	0	0,00	0	0,00	5,74	20,0	1,1	0,3	Område (GB)	470884	6260180	
Drosvad	Gård	Resen	Skodborg	Struer	1	1,58	0	0,00	0	0,00	1,58	10,5	0,6	0,1	Område (GB)	471306	6260441	
Lille Ellebæk	Hus(e)	Resen	Skodborg	Struer	0	0,00	1	0,63	0	0,00	0,63	2,9	0,2	0,0	Område (GB)	469866	6261545	
Langergård	Gård	Resen	Skodborg	Struer	1	6,16	0	0,00	0	0,00	6,16	20,9	1,2	0,3	Område (GB)	470147	6262437	
Store Ellebæk	Gård	Resen	Skodborg	Struer	1	2,54	0	0,00	0	0,00	2,54	17,5	1,0	0,1	Område (GB)	470110	6261895	
Damgård	Gård	Resen	Skodborg	Struer	1	4,97	0	0,00	0	0,00	4,97	24,1	1,3	0,3	Område (GB)	470077	6263304	
Bjerregård	Gård	Resen	Skodborg	Struer	1	3,38	0	0,00	0	0,00	3,38	15,1	0,8	0,2	Område (GB)	469826	6263258	
Haugård	Gård	Resen	Skodborg	Struer	1	3,53	0	0,00	0	0,00	3,53	13,7	0,8	0,2	Område (GB)	470309	6263581	
Dalgård	Gård	Resen	Skodborg	Struer	1	4,45	0	0,00	0	0,00	4,45	20,3	1,1	0,2	Område (GB)	469670	6264135	
Hedegård	Gård	Resen	Skodborg	Struer	1	7,26	0	0,00	0	0,00	7,26	18,1	1,0	0,4	Område (GB)	469286	6262718	
Katsighus	Hus(e)	Resen	Skodborg	Struer	0	0,00	1	0,17	0	0,00	0,17	0,7	0,0	0,0	Område (GB)	472323	6263819	
Lille Humlum	Landsby	Resen	Skodborg	Struer	3	9,03	0	0,00	0	0,00	9,03	60,0	3,3	0,5	GB u. tægt	473420	6262737	
Knarbjerg	Gård	Resen	Skodborg	Struer	1	3,10	0	0,00	0	0,00	3,10	18,6	1,0	0,2	Område (GB)	473710	6262672	
Mø	Gård	Resen	Skodborg	Struer	1	1,06	0	0,00	0	0,00	1,06	5,7	0,3	0,1	Område (GB)	472717	6262396	
Makholm	Dobbeltdg.	Resen	Skodborg	Struer	2	15,48	0	0,00	0	0,00	15,48	68,4	42,8	9,7	Område (GB)	471310	6264768	
Toftum	Landsby	Resen	Skodborg	Struer	3	16,62	0	0,00	0	0,00	16,62	65,5	42,2	10,7	GB u. tægt	471240	6266089	
Bæk	Gård	Resen	Skodborg	Struer	1	7,47	0	0,00	0	0,38	7,85	33,8	1,9	0,4	Område (GB)	471168	6264145	
Rotborg	Gård	Resen	Skodborg	Struer	1	3,19	0	0,00	0	0,00	3,19	20,6	1,1	0,2	Område (GB)	471091	6263708	
Dusdeje	Gård	Resen	Skodborg	Struer	1	1,74	0	0,00	0	0,00	1,74	9,4	0,5	0,1	Område (GB)	470842	6262794	1
Marslund	Gård	Resen	Skodborg	Struer	1	5,09	0	0,00	0	0,00	5,09	23,7	1,3	0,3	Område (GB)	470743	6263285	
Esthauge	Hus(e)	Resen	Skodborg	Struer	0	0,00	1	0,75	0	0,00	0,75	1,7	0,1	0,0	Område (GB)	470392	6262978	
Resen Sogn	Sogn		Skodborg		39	166,97	6	3,16	0	0,38	170,51	741,3	31,2	7,2				
Vejbjerggård	Hovedgård	Humlum	Skodborg	Struer	1	11,23	0	0,00	0	0,00	11,23	35,1	12,0	3,8	Område (GB)	473542	6268286	
Foldgård	Gård	Humlum	Skodborg	Struer	1	1,77	0	0,00	1	0,00	1,77	4,2	0,9	0,4	Område (GB)	472584	6264952	1
Skov	Gård	Humlum	Skodborg	Struer	1	3,07	0	0,00	0	0,40	3,47	11,1	3,8	1,2	Område (GB)	472845	6268117	
Gottrup	Gård	Humlum	Skodborg	Struer	1	2,98	0	0,00	0	0,00	2,98	11,6	4,0	1,0	Område (GB)	472862	6267840	
Kær	Gård	Humlum	Skodborg	Struer	1	3,49	0	0,00	0	0,00	3,49	13,2	4,5	1,2	Område (GB)	472695	6267556	
Tagård	Gård	Humlum	Skodborg	Struer	1	5,38	0	0,00	0	0,27	5,65	23,2	12,7	3,1	Område (GB)	472484	6267158	
Bassidal	Hus(e)	Humlum	Skodborg	Struer	0	0,00	1	0,85	0	0,00	0,85	3,9	2,1	0,5	Område (GB)	471899	6266954	
Skanderborg	Gård	Humlum	Skodborg	Struer	1	1,09	0	0,00	0	0,00	1,09	4,7	2,6	0,6	Område (GB)	472366	6266580	
Ørskov	Gård	Humlum	Skodborg	Struer	1	2,44	0	0,00	0	0,00	2,44	16,8	9,2	1,3	Område (GB)	472031	6266249	

Navn	Type	Sogn	Herred	Kommune	Gårde	Gårde htk.	Huse m. jord	Huse htk.	Huse u. jord	Andet htk.	Htk. i alt	Dyrket areal	Ager (%)	Htk./ km2	Dyrknings-system	X-koor.	Y-koor.	Note
Nomgård	Gård	Humlum	Skodborg	Struer	1	3,51	0	0,00	0	0,00	3,51	14,8	3,1	0,7	Område (GB)	472584	6264952	1
Bredalsgård	Gård	Humlum	Skodborg	Struer	1	8,45	0	0,00	0	0,00	8,45	30,3	39,7	11,1	Område (GB)	473520	6266809	
Gadegård	Gård	Humlum	Skodborg	Struer	1	5,38	0	0,00	0	0,00	5,38	19,5	18,0	5,0	Område (GB)	473016	6266379	
Gade	Gård	Humlum	Skodborg	Struer	1	1,66	0	0,00	0	0,00	1,66	6,6	6,1	1,5	Område (GB)	473032	6266255	
Ryttersgård	Gård	Humlum	Skodborg	Struer	1	4,14	0	0,00	0	0,00	4,14	11,5	10,6	3,8	Område (GB)	473021	6266153	
Magnusgård	Gård	Humlum	Skodborg	Struer	1	3,82	0	0,00	0	0,00	3,82	14,9	3,1	0,8	Område (GB)	472584	6264952	1
Brohusgård	Gård	Humlum	Skodborg	Struer	1	4,39	0	0,00	0	0,00	4,39	15,4	3,2	0,9	Område (GB)	472584	6264952	1
Bramstrup	Gård	Humlum	Skodborg	Struer	1	4,90	0	0,00	0	0,00	4,90	21,7	19,7	4,4	Område (GB)	473503	6265730	
Avnsbjerg	Hus(e)	Humlum	Skodborg	Struer	0	0,00	1	0,38	0	0,14	0,52	2,3	2,1	0,5	Område (GB)	473663	6266023	
Lille Hedegård	Gård	Humlum	Skodborg	Struer	1	4,59	0	0,00	0	0,00	4,59	30,6	6,4	1,0	Område (GB)	472584	6263943	
Sønder Lund	Gård	Humlum	Skodborg	Struer	1	1,65	0	0,00	0	0,00	1,65	8,1	1,7	0,3	Område (GB)	472706	6264558	
Store Lund	Gård	Humlum	Skodborg	Struer	1	7,01	0	0,00	0	0,00	7,01	40,0	8,4	1,5	Område (GB)	472844	6264890	
Kirkeby	Gård	Humlum	Skodborg	Struer	1	5,39	0	0,00	0	0,00	5,39	26,1	5,5	1,1	Område (GB)	472454	6265355	
Klostergård	Gård	Humlum	Skodborg	Struer	1	4,10	0	0,00	0	0,00	4,10	14,0	12,7	3,7	Område (GB)	473822	6266241	
Bjerg	Gård	Humlum	Skodborg	Struer	1	4,41	0	0,00	0	0,00	4,41	19,7	17,8	4,0	Område (GB)	473869	6265675	
Nørbak	Dobbeltgd.	Humlum	Skodborg	Struer	2	4,64	0	0,00	0	0,00	4,64	17,3	5,9	1,6	Område (GB)	472489	6268428	
Pallisgård	Gård	Humlum	Skodborg	Struer	1	9,10	0	0,00	0	0,00	9,10	32,9	6,9	1,9	Område (GB)	473786	6265207	
Stokkendal	Gård	Humlum	Skodborg	Struer	1	5,09	0	0,00	0	0,00	5,09	19,6	4,1	1,1	Område (GB)	473936	6264588	
Østerby	Gård	Humlum	Skodborg	Struer	1	4,90	0	0,00	0	0,00	4,90	18,6	3,9	1,0	Område (GB)	472584	6264952	1
Breinholt	Gård	Humlum	Skodborg	Struer	1	8,21	0	0,00	0	0,53	8,74	35,0	7,4	1,8	Område (GB)	474486	6264952	
Strandbjerggård	Hovedgård	Humlum	Skodborg	Struer	1	11,15	0	0,00	0	0,00	11,15	49,7	21,5	4,8	Område (GB)	475036	6263529	
Bremdal	Hus(e)	Humlum	Skodborg	Struer	0	0,00	1	0,86	0	0,00	0,86	5,4	2,3	0,4	Område (GB)	474503	6262599	
Humlum Sogn	Sogn		Skodborg		29	137,94	3	2,09	1	1,34	141,37	578,0	39,1	9,6				
Sønderskov	Gård	Venø	Skodborg	Struer	1	9,56	0	0,00	0	0,00	9,56	39,4	6,2	1,5	Område (GB)	477243	6264845	
Vejsbjerg	Gård	Venø	Skodborg	Struer	1	3,70	0	0,00	0	0,00	3,70	20,3	3,2	0,6	Område (GB)	476628	6268211	
Nørskov	Gård	Venø	Skodborg	Struer	1	7,89	0	0,00	0	0,00	7,89	30,9	4,8	1,2	Område (GB)	477870	6269848	
Venø	Landsby	Venø	Skodborg	Struer	7	20,76	1	0,02	0	0,00	20,78	113,0	17,7	3,3	GB u. tægt	476438	6267530	
Venø Sogn	Sogn		Skodborg		10	41,91	1	0,02	0	0,00	41,93	203,6	31,9	6,6				
Nørre Holmgård	Hovedgård	Møborg	Skodborg	Lemvig	1	33,69	0	0,00	0	0,00	33,69	88,4	10,2	3,9	Område (GB)	459481	6253352	
Røde Mølle	Hus(e)	Møborg	Skodborg	Lemvig	0	0,00	1	0,67	0	0,00	0,67	2,4	0,4	0,1	Område (GB)	460725	6254830	
Øster Mølle	Hus(e)	Møborg	Skodborg	Lemvig	0	0,00	1	0,55	0	0,00	0,55	2,9	0,1	0,0	Område (GB)	460109	6251822	1
Præstegård	Gård	Møborg	Skodborg	Lemvig	1	8,11	0	0,00	0	0,00	8,11	29,0	0,8	0,2	Område (GB)	459885	6250273	
Østerby	Landsby	Møborg	Skodborg	Lemvig	5	24,12	1	0,20	0	0,29	24,61	86,4	2,5	0,7	GB med tægt	460297	6250515	
Grebs	Gård	Møborg	Skodborg	Lemvig	1	2,14	0	0,00	0	0,00	2,14	5,7	0,2	0,1	Område (GB)	457715	6251143	
Torp	Landsby	Møborg	Skodborg	Lemvig	5	16,01	0	0,00	0	0,00	16,01	61,5	1,7	0,5	GB u. tægt	458122	6250956	
Åbjerg	Dobbeltgd.	Møborg	Skodborg	Lemvig	2	8,87	0	0,00	0	0,00	8,87	25,8	0,7	0,3	Område (GB)	457154	6251696	

Navn	Type	Sogn	Herred	Kommune	Gårde	Gårde htk.	Huse m. jord	Huse htk.	Huse u. jord	Andet htk.	Htk. i alt	Dyrket areal	Ager (%)	Htk./ km2	Dyrknings-system	X-koor.	Y-koor.	Note
Kvolsbæk	Landsby	Møborg	Skodborg	Lemvig	3	11,28	0	0,00	0	1,05	12,33	44,3	1,3	0,4	GB u. tægt	459223	6251370	
Stenbro	Gård	Møborg	Skodborg	Lemvig	1	2,90	0	0,00	0	0,00	2,90	8,4	0,2	0,1	Område (GB)	460016	6251253	
Nordenkær	Gård	Møborg	Skodborg	Lemvig	1	2,34	0	0,00	0	1,13	3,47	9,6	0,3	0,1	Område (GB)	459904	6250816	
Snerrengård	Hus(e)	Møborg	Skodborg	Lemvig	0	0,00	1	0,88	0	0,00	0,88	3,1	0,1	0,0	Område (GB)	460109	6251822	1
Nordenbjerg	Dobbeltgd.	Møborg	Skodborg	Lemvig	2	6,78	0	0,00	0	0,00	6,78	25,7	0,7	0,2	Område (GB)	460201	6251681	
Overgård	Gård	Møborg	Skodborg	Lemvig	1	3,18	0	0,00	0	0,00	3,18	11,3	0,3	0,1	Område (GB)	460541	6251698	
Bossenhede	Gård	Møborg	Skodborg	Lemvig	1	1,47	0	0,00	0	0,00	1,47	7,2	0,2	0,0	Område (GB)	460768	6251230	
Vester Bossen	Gård	Møborg	Skodborg	Lemvig	1	3,83	0	0,00	0	0,00	3,83	13,2	0,4	0,1	Område (GB)	460984	6251610	
Øster Bossen	Gård	Møborg	Skodborg	Lemvig	1	3,55	0	0,00	0	0,00	3,55	9,7	0,3	0,1	Område (GB)	461256	6251684	
Kattenhøj	Gård	Møborg	Skodborg	Lemvig	1	1,02	0	0,00	0	0,00	1,02	5,6	0,2	0,0	Område (GB)	462099	6251768	
Søhus	Hus(e)	Møborg	Skodborg	Lemvig	0	0,00	1	0,20	0	0,00	0,20	0,8	0,0	0,0	Område (GB)	454299	6251463	
Møborg	Gård	Møborg	Skodborg	Lemvig	1	2,40	0	0,00	0	0,00	2,40	9,0	0,3	0,1	Område (GB)	459885	6249736	
Hyldal	Dobbeltgd.	Møborg	Skodborg	Lemvig	2	9,31	0	0,00	0	0,00	9,31	44,0	1,3	0,3	Område (GB)	461135	6249399	
Lund	Gård	Møborg	Skodborg	Lemvig	1	2,23	0	0,00	0	0,00	2,23	14,4	0,4	0,1	Område (GB)	460109	6251822	1
Skræddergårde	Dobbeltgd.	Møborg	Skodborg	Lemvig	2	13,32	0	0,00	0	0,00	13,32	63,3	1,8	0,4	Område (GB)	459693	6248370	
Slyk Mosehus	Gård	Møborg	Skodborg	Lemvig	1	1,18	0	0,00	0	0,00	1,18	3,8	0,1	0,0	Område (GB)	460090	6249067	
Amstrup	Gård	Møborg	Skodborg	Lemvig	1	8,56	0	0,00	0	0,00	8,56	32,2	0,9	0,2	Område (GB)	458972	6249304	
Vester Stovgård	Gård	Møborg	Skodborg	Lemvig	1	2,98	0	0,00	0	0,00	2,98	10,9	1,8	0,5	Område (GB)	461940	6256445	
Øster Stovgård	Gård	Møborg	Skodborg	Lemvig	1	2,97	0	0,00	0	0,00	2,97	12,0	2,0	0,5	Område (GB)	462264	6256092	
Drude	Gård	Møborg	Skodborg	Lemvig	1	2,23	0	0,00	0	0,20	2,43	10,5	1,8	0,4	Område (GB)	461112	6255486	
Møborg Sogn	Sogn		Skodborg		38	174,47	5	2,50	0	2,67	179,64	641,0	12,9	3,6				
Ulfesund	Hovedgård	Nees	Skodborg	Lemvig	1	27,58	0	0,00	0	0,00	27,58	84,1	46,1	15,1	Område (GB)	452789	6251358	
Nesly	Gård	Nees	Skodborg	Lemvig	1	5,31	0	0,00	0	0,10	5,41	18,6	0,6	0,2	Område (GB)	450783	6250810	1
Gotterup	Gård	Nees	Skodborg	Lemvig	1	1,78	0	0,00	0	0,00	1,78	8,4	0,3	0,1	Område (GB)	450783	6250810	1
Bjerregård	Gård	Nees	Skodborg	Lemvig	1	1,72	0	0,00	0	0,00	1,72	5,3	0,2	0,1	Område (GB)	449333	6250422	
Kjærdrup Boel	Gård	Nees	Skodborg	Lemvig	1	1,90	0	0,00	0	0,00	1,90	6,6	0,2	0,1	Område (GB)	450783	6250810	1
Vester Nees	Gård	Nees	Skodborg	Lemvig	1	4,84	0	0,00	0	0,00	4,84	13,4	0,4	0,2	Område (GB)	449589	6250083	
Nørre Saksvær	Gård	Nees	Skodborg	Lemvig	1	5,36	0	0,00	0	0,00	5,36	15,9	0,5	0,2	Område (GB)	450094	6250192	
Sønder Saksvær	Gård	Nees	Skodborg	Lemvig	1	5,11	0	0,00	0	0,00	5,11	21,4	0,7	0,2	Område (GB)	450250	6249939	
Brunsled	Gård	Nees	Skodborg	Lemvig	1	3,21	0	0,00	0	0,00	3,21	9,0	0,3	0,1	Område (GB)	450678	6250346	
Lille Sandbæk	Gård	Nees	Skodborg	Lemvig	1	1,79	0	0,00	0	0,00	1,79	5,4	0,2	0,1	Område (GB)	449877	6249877	
Mosebøl	Hus(e)	Nees	Skodborg	Lemvig	0	0,00	1	0,74	0	0,00	0,74	2,8	0,1	0,0	Område (GB)	450495	6250314	
Hvidhusebøl	Hus(e)	Nees	Skodborg	Lemvig	0	0,00	1	0,84	0	0,00	0,84	2,6	0,1	0,0	Område (GB)	450783	6250810	1
Bakkenbøl	Hus(e)	Nees	Skodborg	Lemvig	0	0,00	1	0,33	0	0,00	0,33	1,3	0,0	0,0	Område (GB)	450783	6250810	1
Hedehuse	Hus(e)	Nees	Skodborg	Lemvig	0	0,00	5	1,60	0	0,00	1,60	6,0	0,2	0,1	Område (GB)	450783	6250810	1
Kirkegårde	Landsby	Nees	Skodborg	Lemvig	10	21,64	7	2,10	0	0,18	23,92	80,2	2,5	0,8	GB u. tægt	451982	6250614	

Navn	Type	Sogn	Herred	Kommune	Gårde	Gårde htk.	Huse m. jord	Huse htk.	Huse u. jord	Andet htk.	Htk. i alt	Dyrket areal	Ager (%)	Htk./ km2	Dyrknings-system	X-koor.	Y-koor.	Note
Sundgård	Gård	Nees	Skodborg	Lemvig	1	4,27	0	0,00	0	0,00	4,27	11,0	0,3	0,1	Område (GB)	451996	6250853	
Jørgensgård	Gård	Nees	Skodborg	Lemvig	1	7,59	0	0,00	0	0,00	7,59	18,9	0,6	0,2	Område (GB)	453317	6246719	
Fjordside	Gård	Nees	Skodborg	Lemvig	1	6,02	0	0,00	0	0,00	6,02	18,0	0,6	0,2	Område (GB)	453665	6246801	
Ballesig	Gård	Nees	Skodborg	Lemvig	1	6,66	0	0,00	0	0,00	6,66	16,2	0,5	0,2	Område (GB)	453840	6246700	
Skavhede	Gård	Nees	Skodborg	Lemvig	1	2,16	0	0,00	0	0,00	2,16	8,1	0,3	0,1	Område (GB)	454421	6246119	
Gråkær	Gård	Nees	Skodborg	Lemvig	1	5,91	0	0,00	0	0,00	5,91	19,4	0,6	0,2	Område (GB)	454752	6245686	
Skavhede Hus	Hus(e)	Nees	Skodborg	Lemvig	0	0,00	1	0,15	0	0,00	0,15	0,9	0,0	0,0	Område (GB)	454636	6246229	
Remmer	Hus(e)	Nees	Skodborg	Lemvig	0	0,00	2	0,47	0	0,00	0,47	2,5	0,1	0,0	Område (GB)	455340	6247085	
Frostesgård	Gård	Nees	Skodborg	Lemvig	1	10,09	0	0,00	0	0,00	10,09	22,7	0,7	0,3	Område (GB)	452872	6246673	
Havgård	Gård	Nees	Skodborg	Lemvig	1	3,89	0	0,00	0	0,00	3,89	11,6	0,4	0,1	Område (GB)	452850	6247261	
Nørby Gårde	Gård	Nees	Skodborg	Lemvig	1	6,96	0	0,00	0	0,00	6,96	16,7	0,5	0,2	Område (GB)	452733	6247345	
Harpøt	Gård	Nees	Skodborg	Lemvig	1	4,29	0	0,00	0	0,00	4,29	13,0	0,4	0,1	Område (GB)	452054	6247456	
Sandbæk	Gård	Nees	Skodborg	Lemvig	1	5,71	0	0,00	0	0,00	5,71	18,8	0,6	0,2	Område (GB)	450764	6248489	
Ørnskov	Hus(e)	Nees	Skodborg	Lemvig	0	0,00	1	0,85	0	0,00	0,85	3,0	0,1	0,0	Område (GB)	454001	6251109	
Knæverholm	Hus(e)	Nees	Skodborg	Lemvig	0	0,00	1	0,30	0	0,00	0,30	1,2	0,0	0,0	Område (GB)	454967	6250212	
Grønsmølle	Gård	Nees	Skodborg	Lemvig	1	1,30	0	0,00	0	0,00	1,30	3,5	0,1	0,0	Område (GB)	454690	6250341	
Ulsundby	Landsby	Nees	Skodborg	Lemvig	3	5,59	0	0,00	0	0,00	5,59	16,8	0,5	0,2	GB u. tægt	454203	6250577	
Nees Sogn	Sogn		Skodborg		35	150,68	20	7,38	0	0,28	158,34	483,2	14,4	4,7				
Nørlanger	Hus(e)	Harboøre	Skodborg	Lemvig	0	0,00	3	2,53	0	0,00	2,53	8,7	0,2	0,1	Område (GB)	449855	6282585	1
Rønland	Landsby	Harboøre	Skodborg	Lemvig	4	8,79	3	1,06	0	0,00	9,85	40,6	1,1	0,3	Indelukke	447082	6271257	2
Påkær	Gård	Harboøre	Skodborg	Lemvig	1	3,20	0	0,00	0	0,00	3,20	12,6	0,3	0,1	Område (GB)	447009	6270339	
Vejlby	Landsby	Harboøre	Skodborg	Lemvig	10	21,93	2	1,37	0	0,00	23,30	83,8	2,3	0,6	Indelukke	447707	6270903	
Sandholm	Dobbeltgd.	Harboøre	Skodborg	Lemvig	2	8,18	0	0,00	0	0,00	8,18	17,5	0,5	0,2	Område (GB)	450414	6273891	
Stavsholm	Landsby	Harboøre	Skodborg	Lemvig	6	18,76	2	1,50	8	0,00	20,26	71,2	2,0	0,6	Indelukke	450975	6275731	
Kirkegård	Gård	Harboøre	Skodborg	Lemvig	1	2,18	0	0,00	0	0,00	2,18	6,1	0,2	0,1	Område (GB)	449793	6275342	
Hovgård	Gård	Harboøre	Skodborg	Lemvig	1	1,09	0	0,00	0	0,00	1,09	5,6	0,2	0,0	Område (GB)	449949	6275937	
Brunsgård	Landsby	Harboøre	Skodborg	Lemvig	4	6,96	0	0,00	0	0,00	6,96	23,7	0,7	0,2	Indelukke	449806	6275788	
Kyndesgård	Gård	Harboøre	Skodborg	Lemvig	1	1,59	1	0,74	0	0,00	2,33	7,2	0,2	0,1	Område (GB)	449350	6275774	
Bjerg	Landsby	Harboøre	Skodborg	Lemvig	5	10,27	6	3,64	0	0,00	13,91	57,0	1,6	0,4	Indelukke	447527	6269842	
Langerhuse	Hus(e)	Harboøre	Skodborg	Lemvig	0	0,00	6	1,43	1	0,00	1,43	9,5	0,3	0,0	Område (GB)	448286	6276482	
Falkesgårde	Landsby	Harboøre	Skodborg	Lemvig	3	7,46	2	1,30	8	0,00	8,76	26,3	0,7	0,2	Indelukke	448652	6276237	
Brogård	Gård	Harboøre	Skodborg	Lemvig	1	2,65	0	0,00	0	0,00	2,65	10,1	0,3	0,1	Område (GB)	448465	6276063	
Kolisgård	Hus(e)	Harboøre	Skodborg	Lemvig	0	0,00	3	2,15	0	0,00	2,15	6,7	0,2	0,1	Område (GB)	448549	6275731	
Ørum	Gård	Harboøre	Skodborg	Lemvig	1	1,22	0	0,00	0	0,00	1,22	4,8	0,1	0,0	Område (GB)	447715	6274199	
Hav	Landsby	Harboøre	Skodborg	Lemvig	3	5,91	2	0,78	0	0,00	6,69	17,9	0,5	0,2	Indelukke	447839	6273019	1
Tøt	Hus(e)	Harboøre	Skodborg	Lemvig	0	0,00	8	1,17	19	0,00	1,17	7,0	0,2	0,0	Område (GB)	448761	6274834	

Navn	Type	Sogn	Herred	Kommune	Gårde	Gårde htk.	Huse m. jord	Huse htk.	Huse u. jord	Andet htk.	Htk. i alt	Dyrket areal	Ager (%)	Htk./ km2	Dyrknings-system	X-koor.	Y-koor.	Note
Sandsgård	Landsby	Harbøre	Skodborg	Lemvig	3	3,91	0	0,00	0	0,00	3,91	16,4	0,5	0,1	Indelukke	449472	6275456	
Agerhus	Hus(e)	Harbøre	Skodborg	Lemvig	0	0,00	1	0,17	0	0,00	0,17	1,0	0,0	0,0	Område (GB)	447839	6273019	1
Normark	Gård	Harbøre	Skodborg	Lemvig	1	2,14	0	0,00	0	0,00	2,14	7,4	0,2	0,1	Område (GB)	449763	6272486	2
Flyholm	Hus(e)	Harbøre	Skodborg	Lemvig	0	0,00	2	1,05	0	0,00	1,05	1,5	0,0	0,0	Område (GB)	448322	6275326	
Vrist	Landsby	Harbøre	Skodborg	Lemvig	11	18,42	12	4,27	15	0,00	22,69	99,8	2,8	0,6	Indelukke	448449	6274127	
Harbøre Sogn	Sogn		Skodborg		58	124,66	53	23,16	51	0,00	147,82	542,3	15,1	4,1				
Skodborg Herred	Herred				575	2815,96	184	79,08	60	18,44	2913,48	9870,1	21,9	6,5				200
Viby	Landsby	Viby	Ning	Aarhus	26	161,20	0	0,00	11	2,38	163,58	468,9	43,5	15,2	2V (4/4 +1)	572084	6221186	
Marselisborg	Hovedgård	Viby	Ning	Aarhus	1	100,36	0	0,00	0	0,00	100,36	232,1	36,4	15,7	Område (V)	574633	6222360	
Viby Sogn	Sogn		Ning		27	261,56	0	0,00	11	2,38	263,94	701,0	40,9	15,4				
Holme	Landsby	Holme	Ning	Aarhus	15	108,23	2	0,58	2	0,33	109,14	306,3	48,3	17,2	2V (4/4 +1)	572931	6219414	
Skåde	Landsby	Holme	Ning	Aarhus	9	40,82	3	1,83	1	0,00	42,65	139,6	25,7	7,8	2V (4/4 +1)	574962	6218447	
Holme Sogn	Sogn		Ning		24	149,05	5	2,41	3	0,33	151,79	445,9	37,9	12,9				
Tiset	Landsby	Tiset	Ning	Aarhus	3	19,82	0	0,00	0	0,14	19,96	72,7	12,5	3,4	2V (4/4 +1)	568523	6213440	
Ravnholt	Landsby	Tiset	Ning	Aarhus	6	58,61	0	0,00	0	0,19	58,80	194,9	33,4	10,1	2V (4/4 +1)	568969	6213729	
Ingerslev Mølle	Hus(e)	Tiset	Ning	Aarhus	0	0,00	1	0,39	0	0,00	0,39	0,4	0,1	0,1	Område (V)	567935	6214711	
Ingerslev	Landsby	Tiset	Ning	Aarhus	13	87,65	2	0,87	6	0,17	88,69	259,7	49,6	16,9	2V (4/4 +1)	568117	6215920	
Tander	Landsby	Tiset	Ning	Aarhus	4	25,24	0	0,00	0	0,00	25,24	67,1	40,7	15,3	2V (4/4 +1)	571768	6211971	
Mustrup	Dobbeltgd.	Tiset	Ning	Aarhus	2	14,61	0	0,00	0	0,00	14,61	49,3	67,9	20,1	Område (V)	570191	6212167	
Battrup	Landsby	Tiset	Ning	Aarhus	3	16,75	0	0,00	0	3,36	20,11	67,9	51,6	15,3	2V (4/4 +1)	570150	6213082	
Solbjerg	Landsby	Tiset	Ning	Aarhus	6	40,77	0	0,00	0	0,08	40,85	149,6	58,6	16,0	2V (4/4 +1)	567220	6211747	
Tiset Sogn	Sogn		Ning		37	263,45	3	1,26	6	3,94	268,65	861,6	49,8	15,5				
Ormslev	Landsby	Ormslev	Ning	Aarhus	10	80,86	5	0,51	9	0,70	82,07	233,5	48,8	17,2	2V (4/4 +1)	565941	6220530	
Stadsgård	Hovedgård	Ormslev	Ning	Aarhus	1	27,39	0	0,00	0	1,12	28,51	72,6	25,2	9,9	Område (V)	566911	6222073	
Åbo	Landsby	Ormslev	Ning	Aarhus	5	54,64	0	0,00	2	0,00	54,64	126,7	44,6	19,2	2V (4/4 +1)	564709	6220318	
Ormslev Sogn	Sogn		Ning		16	162,89	5	0,51	11	1,82	165,22	432,9	41,2	15,7				
Kolt	Landsby	Kolt	Ning	Aarhus	6	40,45	2	0,45	0	0,00	40,90	149,8	49,0	13,4	2V (4/4 +1)	566636	6218774	
Kunnerup	Landsby	Kolt	Ning	Aarhus	4	13,59	0	0,00	0	0,00	13,59	29,7	35,3	16,2	2V (4/4 +1)	566707	6219114	
Kattrup	Landsby	Kolt	Ning	Aarhus	4	18,96	0	0,00	0	0,00	18,96	51,1	41,5	15,4	2V (4/4 +1)	567374	6217795	
Stavtrup	Landsby	Kolt	Ning	Aarhus	7	50,20	0	0,00	0	0,98	51,18	148,2	36,1	12,5	2V (4/4 +1)	569348	6220892	
Hasselager	Dobbeltgd.	Kolt	Ning	Aarhus	2	25,78	0	0,00	0	0,00	25,78	88,5	39,1	11,4	Område (V)	569245	6218072	
Enslev	Landsby	Kolt	Ning	Aarhus	4	24,09	0	0,00	0	1,05	25,14	77,4	53,3	17,3	2V (4/4 +1)	567175	6217254	
Bering	Landsby	Kolt	Ning	Aarhus	4	26,56	0	0,00	0	0,00	26,56	110,5	63,5	15,3	2V (4/4 +1)	565899	6217258	
Lemming	Landsby	Kolt	Ning	Aarhus	6	43,66	1	0,16	0	0,00	43,82	132,5	46,4	15,4	2V (4/4 +1)	568270	6220087	
Edslev	Landsby	Kolt	Ning	Aarhus	7	54,14	1	0,78	0	0,00	54,92	207,5	54,3	14,4	2V (4/4 +1)	564252	6218484	
Pinds Mølle	Hus(e)	Kolt	Ning	Aarhus	0	0,00	1	0,72	0	0,00	0,72	2,2	0,6	0,2	Område (V)	562826	6218587	

Navn	Type	Sogn	Herred	Kommune	Gårde	Gårde htk.	Huse m. jord	Huse htk.	Huse u. jord	Andet htk.	Htk. i alt	Dyrket areal	Ager (%)	Htk./ km2	Dyrknings-system	X-koor.	Y-koor.	Note
Edslev Mølle	Hus(e)	Kolt	Ning	Aarhus	0	0,00	0	0,00	1	0,00	0,00	0,0	0,0	0,0	Område (V)	564549	6218283	
Kolt Sogn	Sogn		Ning		44	297,43	5	2,11	1	2,03	301,57	997,4	46,7	14,1				
Mårslet	Landsby	Mårslet	Ning	Aarhus	16	105,94	2	0,64	3	3,97	110,55	330,9	56,1	18,8	2V (4/4 +1)	572250	6214195	
Store Fulden	Landsby	Mårslet	Ning	Aarhus	4	23,73	0	0,00	0	0,00	23,73	85,9	20,8	5,7	2V (4/4 +1)	575904	6215883	2
Hørret	Landsby	Mårslet	Ning	Aarhus	10	74,37	1	0,02	0	0,00	74,39	190,4	40,6	15,9	2V (4/4 +1)	573227	6215893	
Langballe	Landsby	Mårslet	Ning	Aarhus	6	62,64	0	0,00	0	0,00	62,64	160,0	53,6	21,0	2V (4/4 +1)	574725	6215168	
Testrup	Landsby	Mårslet	Ning	Aarhus	5	47,29	3	0,58	0	0,00	47,87	132,4	37,6	13,6	2V (4/4 +1)	570704	6214136	
Vilhjemsborg	Hovedgård	Mårslet	Ning	Aarhus	1	81,71	0	0,00	0	0,00	81,71	204,0	59,3	23,8	Område (V)	573989	6214290	
Moesgård	Hovedgård	Mårslet	Ning	Aarhus	1	18,45	0	0,00	0	0,00	18,45	39,1	9,5	4,5	Område (V)	576353	6216466	
Obstrup	Gård	Mårslet	Ning	Aarhus	1	9,66	0	0,00	0	0,29	9,95	28,0	8,0	2,8	Område (V)	571129	6215239	
Moesgård Skovmølle	Hus(e)	Mårslet	Ning	Aarhus	0	0,00	1	0,90	0	0,00	0,90	2,0	0,5	0,2	Område (V)	576872	6216191	
Mårslet Sogn	Sogn		Ning		44	423,79	7	2,14	3	4,26	430,19	1172,7	47,6	17,4				
Beder	Landsby	Beder	Ning	Aarhus	9	48,15	1	0,09	1	0,00	48,24	163,2	55,0	16,2	2V (4/4 +1)	575091	6213219	
Over Fløjstrup	Landsby	Beder	Ning	Aarhus	5	36,19	3	0,65	0	0,13	36,97	103,4	31,6	11,3	2V (4/4 +1)	577377	6213359	
Lille Fulden	Landsby	Beder	Ning	Aarhus	11	47,42	5	0,97	0	0,04	48,43	121,3	30,7	12,3	2V (4/4 +1)	576153	6214919	
Lille Fulden Mølle	Gård	Beder	Ning	Aarhus	1	1,22	0	0,00	0	0,00	1,22	0,3	0,1	0,3	Område (V)	575896	6215100	
Seldrup	Gård	Beder	Ning	Aarhus	1	8,80	1	0,93	0	0,00	9,73	27,1	6,9	2,5	Område (V)	575996	6214310	
Rokballe Mølle	Hus(e)	Beder	Ning	Aarhus	0	0,00	1	0,22	0	0,00	0,22	0,7	0,2	0,1	Område (V)	575564	6214558	
Beder Sogn	Sogn		Ning		27	141,78	11	2,86	1	0,17	144,81	416,0	40,8	14,2				
Malling	Landsby	Malling	Ning	Aarhus	13	83,09	5	1,04	4	0,41	84,54	292,6	41,9	12,1	2V (4/4 +1)	574150	6210961	
Vormstrup	Gård	Malling	Ning	Aarhus	1	10,20	0	0,00	0	0,00	10,20	34,0	4,9	1,5	Område (V)	573067	6210487	
Elkær	Gård	Malling	Ning	Aarhus	1	11,98	0	0,00	0	0,00	11,98	39,3	11,5	3,5	Område (V)	574604	6210149	
Pøel	Landsby	Malling	Ning	Aarhus	3	21,39	1	0,09	0	0,26	21,74	65,0	19,1	6,4	2V (4/4 +1)	575276	6209245	
Pedholt	Dobbeltdg.	Malling	Ning	Aarhus	2	15,85	1	0,14	0	0,00	15,99	52,7	15,5	4,7	Område (V)	574848	6210030	
Neder Fløjstrup	Landsby	Malling	Ning	Aarhus	6	46,07	1	0,29	0	0,00	46,36	162,4	54,6	15,6	2V (4/4 +1)	577401	6212524	
Malling Bisgård	Gård	Malling	Ning	Aarhus	1	17,53	0	0,00	0	0,00	17,53	54,3	7,0	2,3	Område (V)	577419	6211403	
Snovdrup	Landsby	Malling	Ning	Aarhus	3	14,76	0	0,00	0	0,00	14,76	45,8	5,9	1,9	2V (4/4 +1)	577258	6211466	
Elmose	Gård	Malling	Ning	Aarhus	1	9,56	0	0,00	0	0,00	9,56	34,8	4,5	1,2	Område (V)	577411	6210986	
Storenor	Landsby	Malling	Ning	Aarhus	7	35,74	0	0,00	0	0,00	35,74	110,4	14,3	4,6	2V (4/4 +1)	577123	6210179	
Lillenor	Landsby	Malling	Ning	Aarhus	4	24,32	1	0,23	0	0,00	24,55	77,1	10,0	3,2	2V (4/4 +1)	576978	6210439	
Ajstrup	Landsby	Malling	Ning	Aarhus	5	39,33	1	0,99	0	0,00	40,32	124,1	16,0	5,2	2V (4/4 +1)	577151	6210840	
Synnedrup	Landsby	Malling	Ning	Aarhus	4	24,38	0	0,00	0	0,00	24,38	73,2	51,0	17,0	2V (4/4 +1)	575700	6208772	
Skåbling	Gård	Malling	Ning	Aarhus	1	7,42	2	1,82	0	0,00	9,24	25,8	18,0	6,4	Område (V)	575209	6208660	
Starup	Landsby	Malling	Ning	Aarhus	4	30,06	1	0,15	0	0,00	30,21	93,6	62,4	20,1	2V (4/4 +1)	575931	6209344	
Krekær	Landsby	Malling	Ning	Aarhus	3	28,20	0	0,00	0	0,00	28,20	95,5	49,2	14,5	2V (4/4 +1)	573886	6209908	
Malling Sogn	Sogn		Ning		59	419,88	13	4,75	4	0,67	425,30	1380,6	53,1	16,4				

Navn	Type	Sogn	Herred	Kommune	Gårde	Gårde htk.	Huse m. jord	Huse htk.	Huse u. jord	Andet htk.	Htk. i alt	Dyrket areal	Ager (%)	Htk./ km2	Dyrknings-system	X-koor.	Y-koor.	Note
Astrup	Landsby	Astrup	Ning	Aarhus	11	54,35	1	0,10	0	0,99	55,44	185,7	53,6	16,0	2V (4/4 +1)	568745	6210425	
Bøgeskov	Landsby	Astrup	Ning	Aarhus	4	24,40	1	0,96	0	0,00	25,36	77,0	46,4	15,3	2V (4/4 +1)	568401	6209123	
Drammelstrup	Landsby	Astrup	Ning	Aarhus	3	16,32	0	0,00	0	0,00	16,32	71,1	41,2	9,5	2V (4/4 +1)	568549	6208160	
Løjenkær	Landsby	Astrup	Ning	Aarhus	6	34,92	3	0,41	0	0,00	35,33	119,6	40,0	11,8	2V (4/4 +1)	569721	6208866	
Ask	Landsby	Astrup	Ning	Aarhus	4	31,20	0	0,00	0	3,83	35,03	133,7	47,4	12,4	2V (4/4 +1)	570157	6210253	
Rasborg	Gård	Astrup	Ning	Aarhus	1	8,40	0	0,00	0	0,00	8,40	29,1	60,3	17,4	Område (V)	567574	6208965	
Astrup Sogn	Sogn		Ning		29	169,59	5	1,47	0	4,82	175,88	616,2	46,9	13,4				
Pederstrup	Landsby	Tulstrup	Ning	Aarhus	5	27,58	1	0,39	0	0,00	27,97	98,2	40,9	11,7	2V (4/4 +1)	570903	6208790	
Hinnedrup	Dobbeltgd.	Tulstrup	Ning	Aarhus	2	16,00	0	0,00	0	0,00	16,00	51,6	47,8	14,8	Område (V)	571802	6210892	
Tulstrup	Landsby	Tulstrup	Ning	Aarhus	7	25,76	1	0,10	0	0,00	25,86	80,3	50,2	16,2	2V (4/4 +1)	571354	6209745	
Østergård	Hovedgård	Tulstrup	Ning	Aarhus	1	24,20	0	0,00	0	0,00	24,20	60,5	42,8	17,1	Område (V)	572039	6209815	
Tulstrup Sogn	Sogn		Ning		15	93,54	2	0,49	0	0,00	94,03	290,6	44,8	14,5				
Østerby	Landsby	Tranbjerg	Ning	Aarhus	5	31,83	0	0,00	0	0,75	32,58	95,3	48,5	16,6	2V (4/4 +1)	570906	6216006	
Bjølstrup	Landsby	Tranbjerg	Ning	Aarhus	3	21,55	0	0,00	0	0,00	21,55	57,1	44,8	16,9	2V (4/4 +1)	572346	6218059	
Gunnestrup	Landsby	Tranbjerg	Ning	Aarhus	4	27,77	1	0,35	0	0,12	28,24	84,1	48,4	16,3	2V (4/4 +1)	572157	6216988	
Slet	Landsby	Tranbjerg	Ning	Aarhus	8	47,43	2	0,28	0	0,00	47,71	155,6	60,2	18,4	2V (4/4 +1)	571017	6218317	
Børup	Gård	Tranbjerg	Ning	Aarhus	1	15,08	0	0,00	0	0,00	15,08	51,4	55,7	16,4	Område (V)	570180	6217714	
Jegstrup	Gård	Tranbjerg	Ning	Aarhus	1	25,19	0	0,00	0	0,18	25,37	100,6	46,0	11,6	Område (V)	569144	6216967	
Tranbjerg Sogn	Sogn		Ning		22	168,85	3	0,63	0	1,05	170,53	544,1	50,6	15,9				191
Tunø	Landsby	Tunø	Ning	Odder	12	20,73	16	7,09	0	1,92	29,74	151,0	42,7	8,4	2V uregel.	590156	6201329	
Tunø Sogn	Sogn		Ning		12	20,73	16	7,09	0	1,92	29,74	151,0	42,7	8,4				
Ning Herred	Herred				356	2572,54	75	25,72	40	23,39	2621,65	8010,1	46,1	15,1				197
Vejlby	Landsby	Vejlby	Hasle	Aarhus	30	184,39	7	0,38	0	0,27	185,04	515,1	38,1	13,7	3V (2/1)	575373	6228514	
Vejlby Sogn	Sogn		Hasle		30	184,39	7	0,38	0	0,27	185,04	515,1	38,1	13,7				
Skejby	Landsby	Skejby	Hasle	Aarhus	13	78,44	0	0,00	0	0,57	79,01	279,7	59,4	16,8	3V (2/1)	572862	6228931	
Skejby Sogn	Sogn		Hasle		13	78,44	0	0,00	0	0,57	79,01	279,7	59,4	16,8				
Hasle	Landsby	Hasle	Hasle	Aarhus	15	88,73	0	0,00	0	0,47	89,20	331,7	65,6	17,6	3V (2/1)	572161	6225449	
Hasle Sogn	Sogn		Hasle		15	88,73	0	0,00	0	0,47	89,20	331,7	65,6	17,6				
Åby	Landsby	Åby	Hasle	Aarhus	12	87,47	1	0,19	0	0,47	88,13	258,2	57,6	19,6	2V (4/4 +1)	572170	6222907	
Åby Sogn	Sogn		Hasle		12	87,47	1	0,19	0	0,47	88,13	258,2	57,6	19,6				
Årslev	Landsby	Sønder Årslev	Hasle	Aarhus	14	105,08	0	0,00	0	0,11	105,19	295,1	46,2	16,5	3V (2/1)	566490	6223490	
Sønder Årslev Sogn	Sogn		Hasle		14	105,08	0	0,00	0	0,11	105,19	295,1	46,2	16,5				
Brabrand	Landsby	Brabrand	Hasle	Aarhus	13	101,86	3	0,75	0	0,45	103,06	225,7	33,5	15,3	3V (2/1)	568604	6223702	
True	Landsby	Brabrand	Hasle	Aarhus	19	117,37	0	0,00	0	1,06	118,43	332,6	45,7	16,3	2V (2/2 +1)	567591	6226182	
Todderup	Landsby	Brabrand	Hasle	Aarhus	4	23,92	0	0,00	0	0,00	23,92	87,2	12,0	3,3	3V (4V 2/1)	568495	6227089	104
Gellerup	Landsby	Brabrand	Hasle	Aarhus	4	27,45	0	0,00	0	0,00	27,45	92,6	66,1	19,6	3V (2/1)	570610	6223243	

Navn	Type	Sogn	Herred	Kommune	Gårde	Gårde htk.	Huse m. jord	Huse htk.	Huse u. jord	Andet htk.	Htk. i alt	Dyrket areal	Ager (%)	Htk./ km2	Dyrknings-system	X-koor.	Y-koor.	Note
Brabrand Sogn	Sogn		Hasle		40	270,60	3	0,75	0	1,51	272,86	738,1	43,8	16,2				
Lyngby	Landsby	Lyngby	Hasle	Aarhus	5	42,03	0	0,00	0	0,00	42,03	151,0	54,3	15,1	3V (2/1)	564708	6225555	
Lyngbygård	Hovedgård	Lyngby	Hasle	Aarhus	1	39,39	0	0,00	0	0,42	39,81	124,1	43,9	14,1	Område (V)	563865	6225434	
Lyngby Sogn	Sogn		Hasle		6	81,42	0	0,00	0	0,42	81,84	275,0	47,6	14,2				
Tilst	Landsby	Tilst	Hasle	Aarhus	14	115,10	1	0,33	0	5,27	120,70	419,8	66,4	19,1	3V (2/1)	569029	6228057	
Brendstrup	Landsby	Tilst	Hasle	Aarhus	6	48,63	1	0,51	0	2,45	51,59	150,5	53,2	18,2	3V (2/1)	571811	6227787	
Geding	Landsby	Tilst	Hasle	Aarhus	6	56,18	0	0,00	0	0,00	56,18	196,5	53,1	15,2	3V (2/1)	567866	6229748	
Tilst Sogn	Sogn		Hasle		26	219,91	2	0,84	0	7,72	228,47	766,9	59,7	17,8				
Kasted	Landsby	Kasted	Hasle	Aarhus	8	39,09	2	0,54	0	0,00	39,63	160,5	52,7	13,0	3V (2/1)	570070	6229801	
Kærbygård	Hovedgård	Kasted	Hasle	Aarhus	1	25,47	0	0,00	0	0,00	25,47	53,0	45,2	21,7	Område (V)	570047	6230141	
Koldkærgård	Gård	Kasted	Hasle	Aarhus	1	13,60	0	0,00	0	0,49	14,09	46,3	57,8	17,6	Område (V)	571685	6229228	
Kasted Sogn	Sogn		Hasle		10	78,16	2	0,54	0	0,49	79,19	259,7	51,7	15,8				
Hasle Herred	Herred				166	1194,20	15	2,70	0	12,03	1208,93	3719,4	43,3	14,1				
Elsted	Landsby	Elsted	V. Lisbjerg	Aarhus	14	110,44	2	0,75	0	0,00	111,19	322,0	59,8	20,7	3V (2/1)	576202	6233982	
Af Lystrup	Landsby	Elsted	V. Lisbjerg	Aarhus	3	29,25	0	0,00	0	0,13	29,38	65,8	22,8	10,2	3V (2/1)	576697	6232548	65, 152
Såstrup	Gård	Elsted	V. Lisbjerg	Aarhus	1	10,19	0	0,00	0	0,00	10,19	6,7	6,0	9,1	Område (V)	577388	6234867	
Elsted Sogn	Sogn		V. Lisbjerg		18	149,88	2	0,75	0	0,13	150,76	394,5	56,5	21,6				
Elev	Landsby	Elev	V. Lisbjerg	Aarhus	9	66,51	1	0,50	0	0,00	67,01	211,4	44,5	14,1	3V (2/1)	574256	6233705	
Møllegården	Gård	Elev	V. Lisbjerg	Aarhus	1	7,81	0	0,00	0	0,00	7,81	24,9	5,2	1,6	Område (V)	575442	6232108	1
Elev Sogn	Sogn		V. Lisbjerg		10	74,32	1	0,50	0	0,00	74,82	236,3	49,7	15,7				
Trige	Landsby	Trige	V. Lisbjerg	Aarhus	13	104,91	0	0,00	4	0,07	104,98	330,9	39,5	12,5	3V (2/1)	571004	6234997	
Hæst	Landsby	Trige	V. Lisbjerg	Aarhus	7	59,89	0	0,00	5	0,13	60,02	186,9	36,7	11,8	3V (2/1)	571250	6236793	
Pannerup	Landsby	Trige	V. Lisbjerg	Aarhus	4	26,49	0	0,00	0	0,00	26,49	90,0	36,3	10,7	3V (2/1)	573308	6234753	
Trige Sogn	Sogn		V. Lisbjerg		24	191,29	0	0,00	9	0,20	191,49	607,8	38,1	12,0				
Spørring	Landsby	Spørring	V. Lisbjerg	Aarhus	17	111,77	1	0,50	8	0,23	112,50	330,7	35,6	12,1	3V (2/1)	570972	6239878	
Spørring Sogn	Sogn		V. Lisbjerg		17	111,77	1	0,50	8	0,23	112,50	330,7	35,6	12,1				
Grundfør	Landsby	Grundfør	V. Lisbjerg	Favrskov	19	156,26	0	0,00	8	0,86	157,12	458,8	46,9	16,1	3V (2/1)	568109	6236602	
Hinnerup	Landsby	Grundfør	V. Lisbjerg	Favrskov	4	32,51	0	0,00	2	0,02	32,53	120,1	53,7	14,5	3V (2/1)	566127	6235287	
Grundfør Mølle	Hus(e)	Grundfør	V. Lisbjerg	Favrskov	0	0,00	1	0,76	0	0,00	0,76	2,6	0,3	0,1	Område (V)	566768	6237074	
Haraldslund	Andet	Grundfør	V. Lisbjerg	Favrskov	0	0,00	0	0,00	0	5,50	5,50	24,7	19,0	4,2	Område (V)	568089	6237996	
Grundfør Sogn	Sogn		V. Lisbjerg		23	188,77	1	0,76	10	6,38	195,91	606,2	45,5	14,7				
Søften	Landsby	Søften	V. Lisbjerg	Favrskov	23	148,11	0	0,00	0	0,84	148,95	482,6	41,8	12,9	3V (2/1)	567372	6233073	
Søften Sogn	Sogn		V. Lisbjerg		23	148,11	0	0,00	0	0,84	148,95	482,6	41,8	12,9				
Ølsted	Landsby	Ølsted	V. Lisbjerg	Aarhus	11	69,68	0	0,00	0	0,04	69,72	240,4	54,3	15,7	3V (2/1)	570476	6232609	
Ølsted Sogn	Sogn		V. Lisbjerg		11	69,68	0	0,00	0	0,04	69,72	240,4	54,3	15,7				
Lisbjerg	Landsby	Lisbjerg	V. Lisbjerg	Aarhus	19	135,23	0	0,00	6	0,08	135,31	406,0	51,9	17,3	3V (2/1)	572239	6231313	

Navn	Type	Sogn	Herred	Kommune	Gårde	Gårde htk.	Huse m. jord	Huse htk.	Huse u. jord	Andet htk.	Htk. i alt	Dyrket areal	Ager (%)	Htk./ km2	Dyrknings-system	X-koor.	Y-koor.	Note
Lisbjerg-Terp	Landsby	Lisbjerg	V. Lisbjerg	Aarhus	6	73,03	0	0,00	0	2,67	75,70	187,4	45,3	18,3	3V (2/1)	573896	6230977	
Mollerup	Gård	Lisbjerg	V. Lisbjerg	Aarhus	1	13,33	0	0,00	0	0,00	13,33	39,8	9,6	3,2	Område (V)	574176	6230455	
Gråmølle	Gård	Lisbjerg	V. Lisbjerg	Aarhus	1	1,00	0	0,00	0	0,00	1,00	3,1	0,7	0,2	Område (V)	573268	6230550	
Rødemølle	Hus(e)	Lisbjerg	V. Lisbjerg	Aarhus	0	0,00	1	0,78	0	0,00	0,78	1,8	0,2	0,1	Område (V)	572342	6230003	
Nymølle	Hus(e)	Lisbjerg	V. Lisbjerg	Aarhus	0	0,00	1	0,04	0	0,00	0,04	0,1	0,0	0,0	Område (V)	571456	6230050	
Lisbjerg Sogn	Sogn		V. Lisbjerg		27	222,59	2	0,82	6	2,75	226,16	638,2	53,4	18,9				
Vester Lisbjerg Herred	Herred				153	1156,41	7	3,33	33	10,57	1170,31	3536,5	45,3	15,0				
Hatting	Landsby	Hatting	Hatting	Horsens	35	182,47	3	0,10	0	2,16	184,73	879,8	61,0	12,8	3V uregel.	547534	6190083	
Bygholm	Hovedgård	Hatting	Hatting	Horsens	1	115,13	0	0,00	0	0,50	115,63	345,3	36,5	12,2	Område (V)	551585	6191456	
Bygholm Mølle	Gård	Hatting	Hatting	Horsens	1	4,21	0	0,00	0	0,00	4,21	9,3	1,0	0,4	Område (V)	551598	6192020	
Rugballe	Gård	Hatting	Hatting	Horsens	1	5,36	0	0,00	0	0,00	5,36	34,1	2,4	0,4	Område (V)	549047	6191794	
Eriknauer	Landsby	Hatting	Hatting	Hedensted	10	92,54	2	0,63	0	0,00	93,17	318,8	53,4	15,6	3V uregel.	545960	6188211	
Nedermølle	Hus(e)	Hatting	Hatting	Horsens	0	0,00	1	0,38	0	0,00	0,38	0,0	0,0	0,0	Område (V)	546017	6190181	
Hatting Sogn	Sogn		Hatting		48	399,71	6	1,11	0	2,66	403,48	1587,3	53,2	13,5				
Korning	Landsby	Korning	Hatting	Hedensted	18	105,10	5	0,96	0	2,43	108,49	443,6	68,2	16,7	2V (4/4)	543858	6190059	
Merring	Landsby	Korning	Hatting	Hedensted	4	23,58	0	0,00	0	0,00	23,58	84,9	26,9	7,5	2V uregel.	543718	6188105	
Merringgård	Gård	Korning	Hatting	Hedensted	1	9,20	0	0,00	0	0,00	9,20	40,6	12,8	2,9	Område (V)	542858	6187876	
Ussinggård og Spare	Hovedgård	Korning	Hatting	Hedensted	1	23,32	0	0,00	0	0,41	23,73	102,9	33,8	7,8	Område (V)	544455	6187914	
Korning Sogn	Sogn		Hatting		24	161,20	5	0,96	0	2,84	165,00	672,1	52,9	13,0				
Løsning	Landsby	Løsning	Hatting	Hedensted	9	50,47	4	0,04	0	0,00	50,51	237,9	48,7	10,3	GB med tægt	543041	6184821	
Løsning Mølle	Hus(e)	Løsning	Hatting	Hedensted	0	0,00	1	0,78	0	0,00	0,78	2,5	0,5	0,2	Område (GB)	542020	6185167	
Stubberup	Landsby	Løsning	Hatting	Hedensted	12	69,42	5	0,97	0	0,43	70,82	270,3	50,0	13,1	GB med tægt	544207	6184458	
Sebberup	Landsby	Løsning	Hatting	Hedensted	4	32,69	0	0,00	0	0,00	32,69	136,5	36,5	8,8	GB med tægt	544446	6183261	
Løsning Sogn	Sogn		Hatting		25	152,58	10	1,79	0	0,43	154,80	647,3	46,2	11,0				
Engum	Landsby	Engum	Hatting	Vejle	4	20,05	1	0,39	0	0,00	20,44	76,7	26,3	7,0	2V (4/4)	541327	6177517	
Bredal	Landsby	Engum	Hatting	Vejle	14	81,99	3	0,64	0	2,82	85,45	234,0	31,2	11,4	2V (4/4)	540109	6178291	
Tirsbæk	Hovedgård	Engum	Hatting	Vejle	1	42,72	0	0,00	0	0,00	42,72	83,9	16,8	8,5	Område (V)	540074	6174408	
Tirsbæk Mølle	Hus(e)	Engum	Hatting	Vejle	0	0,00	0	0,00	1	0,00	0,00	0,0	0,0	0,0	Område (GB)	539877	6174798	
Assendrup	Landsby	Engum	Hatting	Vejle	14	87,90	2	0,85	0	0,00	88,75	276,9	42,9	13,7	2V (4/4)	541522	6176615	
Engum Sogn	Sogn		Hatting		33	232,66	6	1,88	1	2,82	237,36	671,5	30,7	10,8				
Daugård	Landsby	Daugård	Hatting	Hedensted	23	123,34	9	0,81	1	1,05	125,20	459,1	35,6	9,7	GB med tægt	544885	6176674	
Bryskenberg	Hovedgård	Daugård	Hatting	Hedensted	1	19,82	0	0,00	0	0,00	19,82	68,7	5,3	1,5	Område (V)	545057	6176763	
Askebjerg	Gård	Daugård	Hatting	Hedensted	1	1,65	0	0,00	0	0,00	1,65	6,6	0,5	0,1	Område (V)	543475	6174141	
Daugård Sogn	Sogn		Hatting		25	144,81	9	0,81	1	1,05	146,67	534,4	41,4	11,4				
Hedensted	Landsby	Hedensted	Hatting	Hedensted	12	79,99	7	1,22	0	0,76	81,97	332,4	29,9	7,4	GB med tægt	544075	6180422	
Torup	Landsby	Hedensted	Hatting	Hedensted	5	30,91	0	0,00	0	0,84	31,75	106,8	42,5	12,6	2V (4/4)	544705	6179761	

Navn	Type	Sogn	Herred	Kommune	Gårde	Gårde htk.	Huse m. jord	Huse htk.	Huse u. jord	Andet htk.	Htk. i alt	Dyrket areal	Ager (%)	Htk./ km2	Dyrknings-system	X-koor.	Y-koor.	Note
Lille Dalby	Landsby	Hedensted	Hatting	Hedensted	4	21,14	0	0,00	0	0,00	21,14	74,9	36,7	10,4	3V (2/1)	545518	6179746	
Lild Mølle	Hus(e)	Hedensted	Hatting	Hedensted	0	0,00	1	0,21	0	0,00	0,21	0,7	0,3	0,1	Område (V)	545978	6178617	
Remmerslund	Landsby	Hedensted	Hatting	Hedensted	8	31,72	0	0,00	0	0,00	31,72	215,9	49,5	7,3	2V (4/4)	544696	6181909	
Gesager	Gård	Hedensted	Hatting	Hedensted	1	11,57	0	0,00	0	0,00	11,57	43,9	27,2	7,2	Område (GB)	541701	6183135	
Årup	Dobbeltgd.	Hedensted	Hatting	Hedensted	2	14,62	0	0,00	0	0,00	14,62	71,5	37,9	7,7	Område (GB)	542229	6181512	
Hedensted Sogn	Sogn		Hatting		32	189,95	8	1,43	0	1,60	192,98	846,2	36,0	8,2				
Store Dalby	Landsby	Store Dalby	Hatting	Hedensted	5	36,70	0	0,00	0	0,35	37,05	155,4	33,3	7,9	2V uregel.	546665	6180272	
Stoubjerg	Gård	Store Dalby	Hatting	Hedensted	1	7,75	0	0,00	0	0,00	7,75	51,6	11,0	1,7	Område (V)	548223	6179967	
Store Dalby Sogn	Sogn		Hatting		6	44,45	0	0,00	0	0,35	44,80	207,0	44,3	9,6				
Urlev	Landsby	Urlev	Hatting	Hedensted	6	61,49	0	0,00	0	0,00	61,49	205,8	45,9	13,7	2V uregel.	548857	6179997	
Spettrup	Landsby	Urlev	Hatting	Hedensted	9	40,97	0	0,00	0	4,01	44,98	156,1	34,0	9,8	2V uregel.	547897	6182177	
Stovenbjerg Mølle	Hus(e)	Urlev	Hatting	Hedensted	0	0,00	1	0,63	0	0,00	0,63	1,3	0,3	0,1	Område (V)	548428	6179978	
Urlev Sogn	Sogn		Hatting		15	102,46	1	0,63	0	4,01	107,10	363,2	40,0	11,8				
Stenderup	Landsby	Stenderup	Hatting	Hedensted	10	51,42	1	0,09	0	1,03	52,54	194,7	62,6	16,9	2V uregel.	550896	6183272	
Lystrup	Landsby	Stenderup	Hatting	Hedensted	4	38,90	2	1,00	0	0,97	40,87	114,3	30,3	10,8	2V uregel.	549774	6183802	
Sønder Aldum	Landsby	Stenderup	Hatting	Hedensted	4	36,55	0	0,00	0	1,21	37,76	166,6	59,6	13,5	2V uregel.	549567	6181536	
Nørre Aldum	Landsby	Stenderup	Hatting	Hedensted	6	45,16	0	0,00	0	0,69	45,85	197,2	63,8	14,8	2V uregel.	549009	6182965	
Brå	Landsby	Stenderup	Hatting	Hedensted	5	28,42	0	0,00	0	0,00	28,42	115,2	48,9	12,1	2V uregel.	551372	6180705	
Brå Mølle	Hus(e)	Stenderup	Hatting	Hedensted	0	0,00	1	0,43	0	0,00	0,43	1,0	0,4	0,2	Område (V)	551254	6180121	
Bråskov	Gård	Stenderup	Hatting	Hedensted	1	14,00	0	0,00	0	0,00	14,00	44,3	34,9	11,0	Område (V)	551811	6179377	
Stenderup Sogn	Sogn		Hatting		30	214,45	4	1,52	0	3,90	219,87	833,3	50,8	13,4				
Ølsted	Landsby	Ølsted	Hatting	Hedensted	13	97,59	0	0,00	0	12,28	109,87	311,3	43,2	15,3	2V uregel.	548027	6183827	
Bottrup	Landsby	Ølsted	Hatting	Hedensted	8	41,05	1	0,11	0	0,60	41,76	143,5	45,5	13,2	2V uregel.	546854	6186305	
Oens	Landsby	Ølsted	Hatting	Horsens	9	62,58	0	0,00	0	1,25	63,83	215,7	47,7	14,1	2V uregel.	549159	6186575	
Ølsted Sogn	Sogn		Hatting		30	201,22	1	0,11	0	14,13	215,46	670,5	45,1	14,5				
Tyrsted	Landsby	Tyrsted	Hatting	Horsens	18	92,85	7	0,45	0	0,61	93,91	367,2	44,5	11,4	2V uregel.	553761	6187421	
Dallerup	Landsby	Tyrsted	Hatting	Horsens	4	35,93	1	0,01	0	0,00	35,94	84,8	27,6	11,7	2V (4/4)	552634	6185709	
Dagnæs	Landsby	Tyrsted	Hatting	Horsens	10	37,91	2	0,49	0	0,00	38,40	131,2	50,1	14,7	2V uregel.	553910	6188436	
Tyrsted Sogn	Sogn		Hatting		32	166,69	10	0,95	0	0,61	168,25	583,2	41,8	12,1				
Ørnstrup	Landsby	Torsted	Hatting	Horsens	6	43,52	1	0,13	0	0,00	43,65	166,9	50,9	13,3	2V uregel.	550861	6185888	
Torsted	Landsby	Torsted	Hatting	Horsens	14	96,67	4	0,17	0	0,11	96,95	372,2	65,7	17,1	2V uregel.	550825	6188883	
Torsted Sogn	Sogn		Hatting		20	140,19	5	0,30	0	0,11	140,60	539,2	60,2	15,7				
Hatting Herred	Herred				320	2150,37	65	11,49	2	34,51	2196,37	8155,0	44,8	12,1				
Boller	Hovedgård	Uth	Bjerre	Horsens	1	116,63	0	0,00	0	0,00	116,63	290,9	34,4	13,8	Område (V)	556170	6188295	
Bommermølle	Hus(e)	Uth	Bjerre	Horsens	0	0,00	1	0,10	0	0,00	0,10	0,0	0,0	0,0	Område (V)	555442	6188562	
Kokmølle	Hus(e)	Uth	Bjerre	Horsens	0	0,00	1	0,10	0	0,00	0,10	0,0	0,0	0,0	Område (V)	555443	6188962	

Navn	Type	Sogn	Herred	Kommune	Gårde	Gårde htk.	Huse m. jord	Huse htk.	Huse u. jord	Andet htk.	Htk. i alt	Dyrket areal	Ager (%)	Htk./ km2	Dyrknings-system	X-koor.	Y-koor.	Note
Uth	Landsby	Uth	Bjerre	Horsens	13	47,72	3	0,31	0	0,00	48,03	175,6	56,8	15,5	2V (4/4)	554776	6186466	
Ustrup	Landsby	Uth	Bjerre	Horsens	6	45,68	1	0,96	0	0,00	46,64	153,1	41,2	12,6	2V (4/4)	554169	6184962	
Sejet	Landsby	Uth	Bjerre	Horsens	20	108,52	8	2,94	0	0,00	111,46	303,6	51,5	18,9	2V (4/4 +1)	558001	6186067	
Uth Sogn	Sogn		Bjerre		40	318,55	14	4,41	0	0,00	322,96	923,2	43,6	15,3				
Møgelkær	Hovedgård	Rårup	Bjerre	Hedensted	1	62,46	0	0,00	0	0,00	62,46	158,4	31,0	12,2	Område (V)	557192	6183409	
Møgelkær Skovhus	Hus(e)	Rårup	Bjerre	Hedensted	0	0,00	1	0,59	0	0,00	0,59	1,4	0,3	0,1	Område (V)	557020	6184188	2
Lottrup Ladegård	Gård	Rårup	Bjerre	Hedensted	1	13,24	0	0,00	0	0,00	13,24	36,2	11,2	4,1	Område (V)	559833	6176080	
Nebel	Landsby	Rårup	Bjerre	Hedensted	6	21,35	4	1,49	0	0,40	23,24	92,8	45,1	11,3	2V (4/4 +1)	557558	6182222	
Glattrup	Dobbeltgd.	Rårup	Bjerre	Hedensted	2	15,25	0	0,00	0	0,00	15,25	59,5	46,1	11,8	Område (V)	558583	6182057	
Ikærgård	Gård	Rårup	Bjerre	Hedensted	1	4,93	0	0,00	0	0,00	4,93	21,7	39,2	8,9	Område (V)	559187	6181968	
Lundgård	Dobbeltgd.	Rårup	Bjerre	Hedensted	2	8,34	0	0,00	0	0,00	8,34	30,0	14,6	4,1	Område (V)	558150	6182154	
Skævlund	Landsby	Rårup	Bjerre	Hedensted	4	13,70	0	0,00	0	0,00	13,70	54,2	43,6	11,0	GB u. tægt	559902	6182019	
Skævlund Mølle	Hus(e)	Rårup	Bjerre	Hedensted	0	0,00	1	0,56	0	0,00	0,56	1,2	0,9	0,5	Område (V)	560458	6182480	
Åstrup	Landsby	Rårup	Bjerre	Hedensted	11	75,69	2	0,29	0	2,33	78,31	238,2	53,5	17,6	2V uregel.	561078	6180862	
Rårup	Landsby	Rårup	Bjerre	Hedensted	12	91,46	6	2,78	0	1,17	95,41	316,5	51,9	15,7	2V uregel.	558435	6180672	
Rårup Mølle	Hus(e)	Rårup	Bjerre	Hedensted	0	0,00	1	0,47	0	0,00	0,47	1,4	0,2	0,1	Område (V)	558073	6180894	
Nøttrup	Landsby	Rårup	Bjerre	Hedensted	6	46,96	0	0,00	0	0,41	47,37	161,6	17,3	5,1	2V uregel.	559746	6178621	
Klejs	Landsby	Rårup	Bjerre	Hedensted	9	57,03	0	0,00	0	2,59	59,62	198,7	21,3	6,4	2V uregel.	560250	6177820	
Blæsbjerg	Gård	Rårup	Bjerre	Hedensted	1	2,80	0	0,00	0	0,00	2,80	8,2	0,9	0,3	Område (V)	558621	6177024	2
Ørnsvig	Gård	Rårup	Bjerre	Hedensted	1	6,33	0	0,00	0	0,00	6,33	23,1	7,6	2,1	Område (V)	557634	6177137	
Brandstub	Gård	Rårup	Bjerre	Hedensted	1	5,07	0	0,00	0	0,00	5,07	23,9	7,8	1,7	Område (V)	557219	6177723	
Gramrode	Landsby	Rårup	Bjerre	Hedensted	4	27,61	0	0,00	0	0,00	27,61	100,1	32,8	9,1	2V uregel.	557372	6179242	
Gramrode Mølle	Hus(e)	Rårup	Bjerre	Hedensted	0	0,00	1	0,14	0	0,00	0,14	0,3	0,1	0,0	Område (V)	557793	6179314	2
Lindved	Landsby	Rårup	Bjerre	Hedensted	6	27,66	1	0,27	0	0,00	27,93	102,1	65,0	17,8	2V uregel.	555852	6180487	
Ravnholt	Landsby	Rårup	Bjerre	Hedensted	4	28,64	1	0,07	1	1,23	29,94	104,6	54,4	15,6	2V uregel.	556502	6180899	
Gram	Landsby	Rårup	Bjerre	Hedensted	7	59,75	0	0,00	0	0,00	59,75	193,6	57,1	17,6	2V uregel.	555595	6181663	
Kalsbøl	Gård	Rårup	Bjerre	Hedensted	1	5,90	0	0,00	0	0,00	5,90	23,4	2,5	0,6	Område (V)	558373	6177343	
Stenkær	Gård	Rårup	Bjerre	Hedensted	1	5,41	0	0,00	0	0,00	5,41	27,6	8,6	1,7	Område (V)	558524	6176072	
Revsgård	Gård	Rårup	Bjerre	Hedensted	1	7,45	0	0,00	0	0,00	7,45	42,3	13,1	2,3	Område (V)	558590	6176532	
Rårup Sogn	Sogn		Bjerre		82	587,03	18	6,66	1	8,13	601,82	2020,7	46,7	13,9				
Skjold	Landsby	Skjold	Bjerre	Hedensted	13	81,09	1	0,20	0	1,89	83,18	270,8	63,9	19,6	2V uregel.	558929	6183950	
Stourup	Landsby	Skjold	Bjerre	Hedensted	8	54,46	2	0,27	0	0,13	54,86	231,6	59,8	14,2	2V uregel.	561313	6183249	
Vester Bisholt	Landsby	Skjold	Bjerre	Hedensted	8	45,54	3	1,11	0	0,52	47,17	148,4	58,2	18,5	2V uregel.	561348	6186423	
Brund	Landsby	Skjold	Bjerre	Hedensted	11	62,15	1	0,58	0	0,00	62,73	182,4	55,2	19,0	2V uregel.	560168	6185713	
Skjold Sogn	Sogn		Bjerre		40	243,24	7	2,16	0	2,54	247,94	833,3	59,6	17,7				
Hjarnø	Landsby	Hjarnø	Bjerre	Hedensted	11	71,60	0	0,00	0	0,99	72,59	193,4	63,4	23,8	2V (2/2)	567545	6187317	

Navn	Type	Sogn	Herred	Kommune	Gårde	Gårde htk.	Huse m. jord	Huse htk.	Huse u. jord	Andet htk.	Htk. i alt	Dyrket areal	Ager (%)	Htk./ km2	Dyrknings-system	X-koor.	Y-koor.	Note
Hjarnø Sogn	Sogn		Bjerre		11	71,60	0	0,00	0	0,99	72,59	193,4	63,4	23,8				
Hornum	Landsby	Hornum	Bjerre	Hedensted	11	58,45	3	1,42	1	0,71	60,58	246,8	40,4	9,9	2V (4/4)	550792	6177962	
Hornum Sogn	Sogn		Bjerre		11	58,45	3	1,42	1	0,71	60,58	246,8	40,4	9,9				
Nepsager	Landsby	Nepsager	Bjerre	Hedensted	10	51,68	3	1,85	0	0,00	53,53	168,4	35,4	11,3	2V (4/4 +1)	554516	6179061	
Skerrildgård	Hovedgård	Nepsager	Bjerre	Hedensted	1	26,74	0	0,00	0	0,34	27,08	72,4	49,7	18,6	Område (V)	555022	6177727	
Bjergsgård	Gård	Nepsager	Bjerre	Hedensted	1	6,71	0	0,00	0	0,00	6,71	23,3	4,9	1,4	Område (V)	555221	6178990	1
Hyllerødgård	Gård	Nepsager	Bjerre	Hedensted	1	15,61	0	0,00	0	0,00	15,61	50,7	10,7	3,3	Område (V)	554040	6178095	
Hornslyd	Landsby	Nepsager	Bjerre	Hedensted	14	102,05	1	0,70	0	0,85	103,60	329,1	60,3	19,0	2V (4/4 +1)	553116	6179294	
Nepsager Sogn	Sogn		Bjerre		27	202,79	4	2,55	0	1,19	206,53	644,0	55,2	17,7				
Ørumgård	Hovedgård	Ørum	Bjerre	Hedensted	1	26,51	0	0,00	0	0,11	26,62	84,0	10,5	3,3	Område (V)	546990	6176593	
Ørum	Landsby	Ørum	Bjerre	Hedensted	12	90,19	3	0,86	0	0,00	91,05	307,1	38,6	11,4	2V (4/4 +1)	546836	6177224	
Svends Mølle	Hus(e)	Ørum	Bjerre	Hedensted	0	0,00	1	0,53	0	0,00	0,53	2,4	0,3	0,1	Område (V)	546239	6176756	
Røde Mølle	Hus(e)	Ørum	Bjerre	Hedensted	0	0,00	1	0,19	0	0,00	0,19	0,8	0,1	0,0	Område (V)	546061	6178386	
Ørum Sogn	Sogn		Bjerre		13	116,70	5	1,58	0	0,11	118,39	394,3	49,5	14,9				
Klakring	Landsby	Klakring	Bjerre	Hedensted	32	174,01	11	2,92	1	2,33	179,26	687,6	42,8	11,1	2V (4/4 +1)	561497	6173967	
Hellebjerg Mølle	Gård	Klakring	Bjerre	Hedensted	1	1,44	0	0,00	0	0,00	1,44	1,0	0,1	0,1	Område (V)	562419	6174805	
Klakring Sogn	Sogn		Bjerre		33	175,45	11	2,92	1	2,33	180,70	688,6	42,8	11,2				
Jensgård	Hovedgård	Glud	Bjerre	Hedensted	1	26,10	0	0,00	0	0,00	26,10	56,6	6,1	2,8	Område (V)	564630	6184552	
Allesgårde	Dobbeltgd.	Glud	Bjerre	Hedensted	2	12,31	0	0,00	0	0,00	12,31	25,9	5,5	2,6	Område (V)	563018	6182770	
Glud	Landsby	Glud	Bjerre	Hedensted	12	82,85	3	0,97	0	0,57	84,39	259,3	59,5	19,4	2V uregel.	562319	6185356	
Nørby	Landsby	Glud	Bjerre	Hedensted	5	30,36	1	0,75	0	0,00	31,11	87,1	9,4	3,3	2V uregel.	563422	6185486	
Østrup	Landsby	Glud	Bjerre	Hedensted	10	71,00	5	1,45	0	0,00	72,45	226,0	24,3	7,8	2V uregel.	563997	6185061	
Øster Bisholt	Andet	Glud	Bjerre	Hedensted	0	0,00	0	0,00	0	0,00	0,00	22,1	8,4	0,0	Område (V)	561577	6186327	
Glud og Koldsgård	Landsby	Glud	Bjerre	Hedensted	8	55,97	0	0,00	0	0,76	56,73	171,3	64,9	21,5	2V uregel.	561648	6185771	
Borre	Gård	Glud	Bjerre	Hedensted	1	3,01	0	0,00	0	0,00	3,01	9,4	2,2	0,7	Område (V)	563892	6188038	
Sønderby	Landsby	Glud	Bjerre	Hedensted	11	48,85	0	0,00	0	1,44	50,29	125,5	26,8	10,7	2V uregel.	563122	6182233	
Stenvad	Dobbeltgd.	Glud	Bjerre	Hedensted	2	23,17	0	0,00	0	0,00	23,17	64,2	13,7	4,9	Område (V)	563448	6183340	
Glud Sogn	Sogn		Bjerre		52	353,62	9	3,17	0	2,77	359,56	1047,4	49,9	17,1				
Bjerre	Landsby	Bjerre	Bjerre	Hedensted	37	178,87	10	2,66	0	1,19	182,72	674,1	48,9	13,3	2V (4/4 +1)	553455	6182546	
Bjerre Mølle	Gård	Bjerre	Bjerre	Hedensted	1	1,27	0	0,00	0	0,00	1,27	2,5	0,2	0,1	Område (V)	554519	6182853	
Bjerre Sogn	Sogn		Bjerre		38	180,14	10	2,66	0	1,19	183,99	676,6	49,1	13,4				
Barritskovgård	Hovedgård	Barrit	Bjerre	Hedensted	1	48,01	0	0,00	0	0,00	48,01	99,5	16,5	7,9	Område (V)	557757	6173677	
Barritskov Mølle	Hus(e)	Barrit	Bjerre	Hedensted	0	0,00	1	0,75	0	0,00	0,75	2,3	0,4	0,1	Område (V)	557837	6173563	
Korsbækhoved	Hus(e)	Barrit	Bjerre	Hedensted	0	0,00	1	0,69	0	0,00	0,69	3,6	0,4	0,1	Område (V)	556288	6173098	
Barrit og Barritthule	Landsby	Barrit	Bjerre	Hedensted	24	95,52	14	7,23	0	2,91	105,66	461,9	48,1	11,0	2V (4/4 +1)	555632	6174536	
Breth og Brethtorp	Landsby	Barrit	Bjerre	Hedensted	16	83,24	3	0,66	0	0,25	84,15	333,0	51,8	13,1	2V (4/4 +1)	554969	6176232	

Navn	Type	Sogn	Herred	Kommune	Gårde	Gårde htk.	Huse m. jord	Huse htk.	Huse u. jord	Andet htk.	Htk. i alt	Dyrket areal	Ager (%)	Htk./ km2	Dyrknings-system	X-koor.	Y-koor.	Note
Barritskov	Landsby	Barrit	Bjerre	Hedensted	15	40,24	6	0,76	0	0,00	41,00	149,0	15,5	4,3	2V (4/4 +1)	556818	6173839	
Staksrode	Landsby	Barrit	Bjerre	Hedensted	13	43,78	8	1,60	0	0,00	45,38	241,6	38,0	7,1	2V uregel.	553903	6172431	
Skovhus	Gård	Barrit	Bjerre	Hedensted	1	1,74	0	0,00	0	0,00	1,74	5,2	0,8	0,3	Område (V)	555306	6172042	1
Barrit Sogn	Sogn		Bjerre		70	312,53	33	11,69	0	3,16	327,38	1296,1	45,6	11,5				
Palsgård	Hovedgård	As	Bjerre	Hedensted	1	83,86	0	0,00	0	0,00	83,86	171,3	27,5	13,5	Område (V)	564344	6178436	
As Hoved Mølle	Gård	As	Bjerre	Hedensted	1	3,72	0	0,00	0	0,00	3,72	8,3	1,3	0,6	Område (V)	565691	6179253	
Rødbjerg	Gård	As	Bjerre	Hedensted	1	13,09	0	0,00	0	0,00	13,09	27,2	4,4	2,1	Område (V)	564319	6179139	2
Ringstholm	Gård	As	Bjerre	Hedensted	1	8,26	0	0,00	0	0,00	8,26	2,3	0,2	0,8	Område (V)	562733	6181103	
Hedegården	Gård	As	Bjerre	Hedensted	1	3,88	0	0,00	0	0,00	3,88	7,4	0,7	0,4	Område (V)	562350	6177878	1
Munkegård	Gård	As	Bjerre	Hedensted	1	4,90	0	0,00	0	0,00	4,90	9,6	0,9	0,5	Område (V)	562859	6179326	
Overby	Landsby	As	Bjerre	Hedensted	16	73,04	0	0,00	0	0,00	73,04	140,7	13,8	7,1	Alsæd 1V	563092	6179580	
Hosby	Landsby	As	Bjerre	Hedensted	12	45,84	6	3,28	0	0,00	49,12	89,0	8,7	4,8	Alsæd 1V	563815	6178290	
Kirkholm	Landsby	As	Bjerre	Hedensted	10	40,15	3	0,61	0	1,91	42,67	78,3	7,7	4,2	Alsæd 1V	563857	6179865	
Hedehus	Gård	As	Bjerre	Hedensted	1	2,72	0	0,00	0	0,00	2,72	5,4	0,5	0,3	Område (V)	563417	6181447	
As Sogn	Sogn		Bjerre		45	279,46	9	3,89	0	1,91	285,26	539,6	32,8	17,3				
Vrigsted	Landsby	Vrigsted	Bjerre	Hedensted	17	109,00	2	0,68	0	1,43	111,11	462,4	54,4	13,1	2V (4/4 +1)	552864	6175974	
Vrigsted Sogn	Sogn		Bjerre		17	109,00	2	0,68	0	1,43	111,11	462,4	54,4	13,1				
Stouby	Landsby	Stouby	Bjerre	Hedensted	18	111,43	13	3,86	0	0,00	115,29	516,5	30,2	6,7	2V (4/4 +1)	549854	6173142	
Rosenvold	Hovedgård	Stouby	Bjerre	Hedensted	1	25,96	0	0,00	0	0,00	25,96	56,5	15,5	7,1	Område (V)	551847	6169870	
Rosenvold Mølle	Hus(e)	Stouby	Bjerre	Hedensted	0	0,00	0	0,00	1	0,00	0,00	0,0	0,0	0,0	Område (V)	553191	6172284	2
Stoubyskov	Dobbeltgd.	Stouby	Bjerre	Hedensted	2	2,61	15	5,29	0	0,00	7,90	21,3	1,2	0,5	Område (V)	550645	6171876	
Gammelby	Landsby	Stouby	Bjerre	Hedensted	6	32,42	2	1,23	0	0,15	33,80	141,9	8,3	2,0	2V (4/4 +1)	549967	6174514	
Ullerup	Dobbeltgd.	Stouby	Bjerre	Hedensted	2	18,42	0	0,00	0	0,00	18,42	53,9	41,5	14,2	Område (V)	546649	6172875	
Grund	Landsby	Stouby	Bjerre	Hedensted	3	29,21	0	0,00	2	0,00	29,21	106,9	50,2	13,7	2V (4/4 +1)	547620	6173224	
Rohden	Dobbeltgd.	Stouby	Bjerre	Hedensted	2	15,95	0	0,00	0	0,00	15,95	35,0	15,5	7,1	Område (V)	546284	6173221	
Rohden Mølle	Gård	Stouby	Bjerre	Hedensted	1	1,22	0	0,00	0	0,15	1,37	2,5	1,1	0,6	Område (V)	546578	6174145	
Hyrup	Landsby	Stouby	Bjerre	Hedensted	24	90,06	5	2,56	0	0,00	92,62	350,8	57,5	15,2	2V (4/4 +1)	551653	6174190	
Belle	Landsby	Stouby	Bjerre	Hedensted	6	45,53	0	0,00	0	0,00	45,53	103,3	50,6	22,3	2V (4/4 +1)	547320	6174398	
Belle Mølle	Gård	Stouby	Bjerre	Hedensted	1	2,99	0	0,00	0	0,00	2,99	7,3	3,6	1,5	Område (V)	547366	6173901	
Hostrup	Landsby	Stouby	Bjerre	Hedensted	7	55,93	0	0,00	0	0,00	55,93	195,8	52,8	15,1	2V (4/4 +1)	548544	6177344	
Årup Mølle	Gård	Stouby	Bjerre	Hedensted	1	2,60	0	0,00	0	0,00	2,60	6,3	27,8	11,5	Område (V)	546152	6174490	
Gravengård	Gård	Stouby	Bjerre	Hedensted	1	12,46	0	0,00	0	0,00	12,46	40,7	2,4	0,7	Område (V)	548929	6175668	
Stouby Sogn	Sogn		Bjerre		75	446,79	35	12,94	3	0,30	460,03	1638,7	41,3	11,6				
Bjerre Herred	Herred				554	3455,35	160	56,73	6	26,76	3538,84	11605,0	46,2	14,1				
Rask	Hovedgård	Hvirring	Nim	Hedensted	1	48,14	0	0,00	0	0,00	48,14	159,3	23,9	7,2	Område (GB)	537362	6193098	
Hvirring	Landsby	Hvirring	Nim	Hedensted	4	51,32	8	2,78	0	0,27	54,37	261,5	29,6	6,2	GB med lægt	541240	6193582	

Navn	Type	Sogn	Herred	Kommune	Gårde	Gårde htk.	Huse m. jord	Huse htk.	Huse u. jord	Andet htk.	Htk. i alt	Dyrket areal	Ager (%)	Htk./ km2	Dyrknings-system	X-koor.	Y-koor.	Note
Boring	Landsby	Hvirring	Nim	Hedensted	4	36,83	4	0,52	0	2,83	40,18	111,8	25,4	9,1	GB med tægt	537344	6191674	
Trebjerg	Landsby	Hvirring	Nim	Hedensted	3	18,56	0	0,00	0	0,00	18,56	70,9	26,7	7,0	GB med tægt	542901	6193951	
Honum	Landsby	Hvirring	Nim	Hedensted	6	51,77	5	0,94	0	0,08	52,79	177,8	27,0	8,0	GB med tægt	539561	6193265	
Over Kodallund	Gård	Hvirring	Nim	Hedensted	1	9,71	1	0,49	0	0,00	10,20	62,2	19,6	3,2	Område (GB)	538892	6196163	
Neder Kodallund	Gård	Hvirring	Nim	Hedensted	1	7,72	0	0,00	0	0,00	7,72	48,0	15,1	2,4	Område (GB)	538964	6197011	
Hvirring Sogn	Sogn		Nim		20	224,05	18	4,73	0	3,18	231,96	891,6	27,6	7,2				
Vrønding	Landsby	Tamdrup	Nim	Horsens	18	120,35	7	0,28	0	0,60	121,23	453,0	63,1	16,9	GB med tægt	544522	6192850	
Enner	Landsby	Tamdrup	Nim	Horsens	8	59,32	3	0,44	0	0,00	59,76	182,1	36,4	11,9	GB med tægt	544958	6196843	
Årupgård	Gård	Tamdrup	Nim	Horsens	1	15,08	0	0,00	0	0,00	15,08	67,0	85,3	19,2	Område (V)	548741	6192380	
Tamdrupgård	Gård	Tamdrup	Nim	Horsens	1	7,60	0	0,00	0	0,00	7,60	24,7	12,7	3,9	Område (V)	546248	6194266	
Tamdrup Bisgård	Gård	Tamdrup	Nim	Horsens	1	12,51	0	0,00	0	0,00	12,51	46,5	23,9	6,4	Område (V)	546097	6193832	
Molger	Landsby	Tamdrup	Nim	Horsens	6	28,29	1	0,77	0	1,61	30,67	111,9	57,0	15,6	2V uregel.	543642	6194295	
Kørup	Landsby	Tamdrup	Nim	Horsens	5	45,10	1	0,49	0	0,39	45,98	205,0	65,5	14,7	2V uregel.	546785	6193065	
Lund	Landsby	Tamdrup	Nim	Horsens	11	79,30	8	1,19	0	0,42	80,91	330,5	45,4	11,1	2V uregel.	547951	6194757	
Vinten	Landsby	Tamdrup	Nim	Horsens	9	69,24	0	0,00	0	0,00	69,24	272,1	47,9	12,2	2V uregel.	547065	6195351	
Herløkkegård	Gård	Tamdrup	Nim	Horsens	1	1,57	0	0,00	0	0,00	1,57	10,1	1,4	0,2	Område (V)	548698	6195399	
Tamdrup Sogn	Sogn		Nim		61	438,36	20	3,17	0	3,02	444,55	1702,9	51,7	13,5				
Underup	Landsby	Underup	Nim	Horsens	7	42,91	4	0,38	0	1,16	44,45	260,4	56,6	9,7	GB med tægt	543667	6199939	
Vorbjerg	Landsby	Underup	Nim	Horsens	4	29,54	1	0,06	0	0,20	29,80	133,2	21,1	4,7	GB med tægt	544314	6200523	
Torp	Landsby	Underup	Nim	Horsens	3	20,95	7	0,82	0	0,00	21,77	96,9	15,3	3,4	GB med tægt	544939	6199917	
Underup Sogn	Sogn		Nim		14	93,40	12	1,26	0	1,36	96,02	490,5	44,9	8,8				
Hornborg	Landsby	Hornborg	Nim	Hedensted	20	113,19	15	2,40	3	0,24	115,83	314,3	40,0	14,7	GB med tægt	541828	6189865	
Hornborg Vandmølle	Hus(e)	Hornborg	Nim	Hedensted	0	0,00	1	0,13	0	0,00	0,13	0,3	0,0	0,0	Område (GB)	542437	6190820	
Havrum	Landsby	Hornborg	Nim	Hedensted	6	44,58	1	0,43	0	0,00	45,01	134,8	25,0	8,4	GB med tægt	540786	6188421	
Flemming	Landsby	Hornborg	Nim	Hedensted	4	31,44	1	0,07	0	0,00	31,51	118,4	46,9	12,5	GB med tægt	541795	6191995	
Ås Mølle	Hus(e)	Hornborg	Nim	Hedensted	0	0,00	1	0,36	0	0,00	0,36	0,6	0,1	0,0	Område (GB)	542982	6191198	1
Kalhave	Landsby	Hornborg	Nim	Hedensted	13	87,26	1	0,41	0	0,59	88,26	304,0	42,0	12,2	GB med tægt	539112	6189909	
Hornborg Sogn	Sogn		Nim		43	276,47	20	3,80	3	0,83	281,10	872,3	37,9	12,2				
Nim Herred	Herred				138	1032,28	70	12,96	3	8,39	1053,63	3957,4	33,1	8,8				
Kristrup	Landsby	Kristrup	Sønderhald	Randers	11	84,67	7	0,69	0	0,00	85,36	268,4	45,4	14,4	3V uregel.	565425	6256258	
Romalt	Landsby	Kristrup	Sønderhald	Randers	11	78,20	3	0,24	0	0,07	78,51	273,3	42,7	12,3	3V uregel.	567803	6256711	
Paderup	Landsby	Kristrup	Sønderhald	Randers	4	38,32	0	0,00	0	0,00	38,32	151,8	45,8	11,6	GB med tægt	566049	6254753	
Stånum	Landsby	Kristrup	Sønderhald	Randers	4	27,72	0	0,00	0	0,00	27,72	106,3	41,2	10,8	GB med tægt	567458	6252849	
Munkdrup	Dobbeltgd.	Kristrup	Sønderhald	Randers	2	25,20	0	0,00	0	0,00	25,20	104,1	55,5	13,4	Område (GB)	566611	6253006	
Vilstrup	Gård	Kristrup	Sønderhald	Randers	1	15,88	0	0,00	0	0,00	15,88	79,1	62,3	12,5	Område (V)	568216	6254666	
Kristrup Sogn	Sogn		Sønderhald		33	269,99	10	0,93	0	0,07	270,99	983,0	46,0	12,7				

Navn	Type	Sogn	Herred	Kommune	Gårde	Gårde htk.	Huse m. jord	Huse htk.	Huse u. jord	Andet htk.	Htk. i alt	Dyrket areal	Ager (%)	Htk./ km2	Dyrknings-system	X-koor.	Y-koor.	Note
Assentoft	Landsby	Essenbæk	Sønderhald	Randers	14	55,40	0	0,00	0	0,00	55,40	245,3	35,7	8,1	GB med tægt	570580	6255420	
Drastrup	Landsby	Essenbæk	Sønderhald	Randers	6	43,70	0	0,00	0	0,00	43,70	179,1	32,6	8,0	GB med tægt	572111	6256193	
Volk mølle	Gård	Essenbæk	Sønderhald	Randers	1	1,03	0	0,00	0	0,00	1,03	2,8	1,2	0,4	Område (GB)	570959	6256725	
Ladegårde	Landsby	Essenbæk	Sønderhald	Randers	4	38,50	1	0,28	0	0,00	38,78	124,1	32,9	10,3	3V (2/1)	569144	6256764	
Essenbæk Ladegård	Hovedgård	Essenbæk	Sønderhald	Randers	1	30,53	0	0,00	0	0,00	30,53	100,6	26,7	8,1	Område (GB)	569004	6256521	
Tammestrup	Dobbeltgd.	Essenbæk	Sønderhald	Randers	2	20,58	0	0,00	0	0,00	20,58	73,5	36,6	10,3	Område (GB)	573354	6255637	
Essenbæk Sogn	Sogn		Sønderhald		28	189,74	1	0,28	0	0,00	190,02	725,3	35,4	9,3				
Virring	Landsby	Virring	Sønderhald	Randers	7	52,83	0	0,00	0	0,00	52,83	172,3	43,5	13,4	GB med tægt	576783	6255090	
Floes	Landsby	Virring	Sønderhald	Randers	9	70,43	1	0,20	0	0,00	70,63	293,3	47,7	11,5	GB med tægt	576890	6257375	
Ammelhede	Landsby	Virring	Sønderhald	Randers	4	28,77	0	0,00	0	0,02	28,79	112,3	54,0	13,8	GB med tægt	575056	6255171	
Langkastrup	Landsby	Virring	Sønderhald	Randers	10	71,21	1	0,04	0	0,00	71,25	295,1	47,0	11,3	GB med tægt	575194	6256986	
Uggelhuse	Hus(e)	Virring	Sønderhald	Randers	0	0,00	3	0,36	0	0,00	0,36	2,4	1,0	0,1	Område (GB)	574682	6258893	
Kærupbol	Gård	Virring	Sønderhald	Randers	1	1,22	0	0,00	0	0,00	1,22	6,4	2,6	0,5	Område (GB)	574453	6258409	
Virring Sogn	Sogn		Sønderhald		31	224,46	5	0,60	0	0,02	225,08	881,8	40,8	10,4				
Årslev	Landsby	Årslev	Sønderhald	Randers	16	99,85	1	0,02	2	0,00	99,87	270,0	43,7	16,2	3V (2/1)	571030	6250999	
Årslev Mølle	Hus(e)	Årslev	Sønderhald	Randers	0	0,00	1	0,36	0	0,00	0,36	0,3	0,1	0,1	Område (V)	571437	6250587	
Eistrup	Gård	Årslev	Sønderhald	Randers	1	12,42	0	0,00	0	0,00	12,42	33,0	33,9	12,7	Område (V)	571751	6252180	
Årslev Sogn	Sogn		Sønderhald		17	112,27	2	0,38	2	0,00	112,65	303,4	42,4	15,8				
Hørning	Landsby	Hørning	Sønderhald	Randers	9	79,75	12	2,56	0	1,90	84,21	273,0	53,1	16,4	3V (2/1)	574055	6252610	
Gundestrup	Dobbeltgd.	Hørning	Sønderhald	Randers	2	30,28	4	0,94	0	0,00	31,22	124,0	57,2	14,4	Område (V)	573253	6252250	
Lund	Landsby	Hørning	Sønderhald	Randers	4	29,34	0	0,00	0	0,00	29,34	95,8	23,0	7,0	3V (2/1)	573280	6253668	
Krogsager	Landsby	Hørning	Sønderhald	Randers	3	30,63	1	0,32	0	0,17	31,12	97,9	23,5	7,5	3V (2/1)	575054	6254164	
Mosekær	Landsby	Hørning	Sønderhald	Randers	6	37,20	0	0,00	0	0,00	37,20	149,2	66,2	16,5	3V (2/1)	576002	6253605	
Fløjstrup	Landsby	Hørning	Sønderhald	Randers	9	59,14	0	0,00	1	0,00	59,14	191,6	32,4	10,0	3V (2/1)	578172	6252521	
Råballe	Gård	Hørning	Sønderhald	Randers	1	17,43	0	0,00	0	0,00	17,43	50,4	43,3	15,0	Område (V)	577047	6254010	
Tustrup	Hovedgård	Hørning	Sønderhald	Randers	1	72,38	0	0,00	0	0,00	72,38	221,8	60,9	19,9	Område (V)	573405	6250902	
Hørning Sogn	Sogn		Sønderhald		35	356,15	17	3,82	1	2,07	362,04	1203,7	50,7	15,2				
Lime	Landsby	Lime	Sønderhald	Syddjurs	12	101,92	6	2,44	0	0,02	104,38	311,3	50,2	16,8	3V (2/1)	577010	6249893	
Lemmer	Landsby	Lime	Sønderhald	Syddjurs	8	68,54	6	1,89	1	0,05	70,48	202,7	54,2	18,8	3V (2/1)	578183	6249183	
Bøjen	Landsby	Lime	Sønderhald	Syddjurs	5	31,22	0	0,00	0	0,00	31,22	125,2	60,6	15,1	3V (2/1)	582649	6249641	
Hejlskov	Dobbeltgd.	Lime	Sønderhald	Syddjurs	2	23,42	0	0,00	0	0,00	23,42	88,4	39,4	10,4	Område (V)	581814	6249998	
Kastrup	Landsby	Lime	Sønderhald	Syddjurs	7	36,03	2	0,05	0	0,00	36,08	104,3	26,9	9,3	3V (2/1)	583907	6249345	
Gammel Oustrup	Gård	Lime	Sønderhald	Syddjurs	1	5,48	0	0,00	0	0,00	5,48	19,0	3,1	0,9	Område (V)	576242	6251187	
Limeskovhus	Gård	Lime	Sønderhald	Syddjurs	1	2,31	0	0,00	0	0,00	2,31	8,6	25,2	6,8	Område (V)	576135	6251654	
Lime Sogn	Sogn		Sønderhald		36	268,92	14	4,38	1	0,07	273,37	859,5	46,5	14,8				
Søby	Landsby	Søby	Sønderhald	Syddjurs	13	78,70	3	0,20	4	0,75	79,65	354,1	50,6	11,4	3V (2/1)	576620	6246210	

Tabel 1

Navn	Type	Sogn	Herred	Kommune	Gårde	Gårde htk.	Huse m. jord	Huse htk.	Huse u. jord	Andet htk.	Htk. i alt	Dyrket areal	Ager (%)	Htk./ km2	Dyrknings-system	X-koor.	Y-koor.	Note
Estrup	Dobbeltdg.	Søby	Sønderhald	Syddjurs	2	14,94	0	0,00	0	0,00	14,94	64,0	23,7	5,5	Område (V)	577317	6242764	
Søby Sogn	Sogn		Sønderhald		15	93,64	3	0,20	4	0,75	94,59	418,2	43,1	9,8				
Skader	Landsby	Skader	Sønderhald	Syddjurs	10	81,41	4	0,77	7	0,01	82,19	350,8	81,2	19,0	3V (2/1)	574914	6246240	
Østrup	Landsby	Skader	Sønderhald	Syddjurs	3	18,76	0	0,00	0	0,00	18,76	74,8	37,8	9,5	3V (2/1)	575578	6244982	
Knagstrup	Dobbeltdg.	Skader	Sønderhald	Syddjurs	2	15,58	0	0,00	0	0,00	15,58	58,9	39,9	10,6	Område (V)	575784	6243634	
Grimskær	Gård	Skader	Sønderhald	Syddjurs	1	6,98	0	0,00	0	0,00	6,98	29,8	15,1	3,5	Område (V)	575085	6244763	
Skader Sogn	Sogn		Sønderhald		16	122,73	4	0,77	7	0,01	123,51	514,3	66,2	15,9				
Mygind	Landsby	Mygind	Sønderhald	Syddjurs	12	72,89	2	0,20	2	0,00	73,09	222,6	65,7	21,6	3V (2/1)	575213	6249625	
Mygind Mølle	Hus(e)	Mygind	Sønderhald	Syddjurs	0	0,00	1	0,06	0	0,00	0,06	0,0	0,0	0,0	Område (V)	575718	6248925	
Mygind Sogn	Sogn		Sønderhald		12	72,89	3	0,26	2	0,00	73,15	222,6	65,7	21,6				
Karlby	Landsby	Krogsbæk	Sønderhald	Syddjurs	21	136,70	5	1,40	5	0,09	138,19	242,4	21,2	12,1	3V (2/1)	579429	6245896	
Borup	Gård	Krogsbæk	Sønderhald	Syddjurs	1	17,20	0	0,00	0	0,00	17,20	48,8	29,4	10,4	Område (V)	578660	6244781	
Fårup	Landsby	Krogsbæk	Sønderhald	Syddjurs	4	28,74	0	0,00	0	0,00	28,74	111,6	67,1	17,3	3V (2/1)	577109	6247598	
Krogsbæk Sogn	Sogn		Sønderhald		26	182,64	5	1,40	5	0,09	184,13	402,8	27,3	12,5				
Skørring	Landsby	Skørring	Sønderhald	Syddjurs	6	42,84	1	0,04	0	0,01	42,89	128,6	51,4	17,1	3V (2/1)	578822	6247241	
Andi	Landsby	Skørring	Sønderhald	Syddjurs	7	49,64	0	0,00	1	0,00	49,64	150,5	47,0	15,5	3V (2/1)	579983	6248031	
Skørring Mølle	Gård	Skørring	Sønderhald	Syddjurs	1	4,20	0	0,00	0	0,00	4,20	8,4	3,4	1,7	Område (V)	578067	6247440	
Skørring Sogn	Sogn		Sønderhald		14	96,68	1	0,04	1	0,01	96,73	287,6	50,4	17,0				
Hvilsager	Landsby	Hvilsager	Sønderhald	Syddjurs	6	46,79	0	0,00	6	2,43	49,22	137,8	35,5	12,7	3V (2/1)	583339	6247976	
Lillemølle	Hus(e)	Hvilsager	Sønderhald	Syddjurs	0	0,00	1	0,91	0	0,00	0,91	2,4	0,6	0,2	Område (V)	584614	6248584	
Termestrup	Landsby	Hvilsager	Sønderhald	Syddjurs	4	33,33	0	0,00	0	0,00	33,33	101,2	22,2	7,3	3V (2/1)	583042	6246543	
Bendstrup	Landsby	Hvilsager	Sønderhald	Syddjurs	10	72,75	0	0,00	11	0,72	73,47	157,0	36,7	17,2	3V (2/1)	581920	6247621	
Dagstrup	Landsby	Hvilsager	Sønderhald	Syddjurs	7	36,73	1	0,14	2	0,00	36,87	114,5	27,6	8,9	3V (2/1)	587397	6245846	
Dalsgård	Gård	Hvilsager	Sønderhald	Syddjurs	1	7,43	0	0,00	0	0,00	7,43	19,3	13,0	5,0	Område (V)	583845	6250402	
Trælgård	Gård	Hvilsager	Sønderhald	Syddjurs	1	2,59	0	0,00	0	0,00	2,59	13,4	19,2	3,7	Område (V)	585044	6245507	
Skaføgård	Hovedgård	Hvilsager	Sønderhald	Syddjurs	1	46,89	0	0,00	0	0,89	47,78	146,3	20,2	6,6	Område (V)	586982	6248043	
Skaføgårds Mølle	Gård	Hvilsager	Sønderhald	Syddjurs	1	1,31	0	0,00	0	0,00	1,31	4,9	0,7	0,2	Område (V)	587058	6248020	2
Hvilsager Sogn	Sogn		Sønderhald		31	247,82	2	1,05	19	4,04	252,91	696,9	26,5	9,6				
Vester Alling	Landsby	Vester Alling	Sønderhald	Norrdjurs	11	113,55	8	1,39	0	0,16	115,10	369,6	49,8	15,5	3V (2/1)	578763	6252579	
Vester Alling Sogn	Sogn		Sønderhald		11	113,55	8	1,39	0	0,16	115,10	369,6	49,8	15,5				
Øster Alling	Landsby	Øster Alling	Sønderhald	Norrdjurs	14	85,23	1	0,04	0	0,00	85,27	223,4	37,4	14,3	3V (2/1)	581135	6252739	
Oustrup	Dobbeltdg.	Øster Alling	Sønderhald	Norrdjurs	2	25,50	0	0,00	0	0,00	25,50	73,9	56,2	19,4	Område (V)	581810	6251463	
Ring	Landsby	Øster Alling	Sønderhald	Norrdjurs	5	40,68	0	0,00	0	0,00	40,68	119,0	25,8	8,8	3V (2/1)	583804	6251983	
Øster Alling Sogn	Sogn		Sønderhald		21	151,41	1	0,04	0	0,00	151,45	416,2	35,0	12,7				
Fausing	Landsby	Fausing	Sønderhald	Norrdjurs	26	161,09	4	0,52	9	0,00	161,61	495,5	60,6	19,8	3V (2/1)	579013	6256287	
Liltved	Landsby	Fausing	Sønderhald	Norrdjurs	8	40,18	4	0,59	0	0,99	41,76	109,2	28,0	10,7	GB med tægt	581723	6254815	

Navn	Type	Sogn	Herred	Kommune	Gårde	Gårde htk.	Huse m. jord	Huse htk.	Huse u. jord	Andet htk.	Htk. i alt	Dyrket areal	Ager (%)	Htk./ km2	Dyrknings-system	X-koor.	Y-koor.	Note
Drammelstrup	Landsby	Fausing	Sønderhald	Norddjurs	5	42,39	7	0,70	0	0,00	43,09	67,7	27,8	17,7	3V (2/1)	580786	6257350	
Grund	Landsby	Fausing	Sønderhald	Norddjurs	5	36,56	1	0,41	0	0,00	36,97	114,8	43,7	14,1	2V (2/2)	579549	6258579	
Gammel Estrup	Hovedgård	Fausing	Sønderhald	Norddjurs	1	98,22	0	0,00	0	0,00	98,22	370,1	38,5	10,2	Område (V)	582907	6255625	
Estrup Mølle	Gård	Fausing	Sønderhald	Norddjurs	1	7,63	0	0,00	0	0,00	7,63	22,3	2,3	0,8	Område (V)	583368	6254921	
Fausing Sogn	Sogn		Sønderhald		46	386,07	16	2,22	9	0,99	389,28	1179,6	44,1	14,6				
Auning	Landsby	Auning	Sønderhald	Norddjurs	11	57,82	4	1,00	13	0,00	58,82	260,3	23,4	5,3	3V (2/1)	584946	6255116	
Tårup	Landsby	Auning	Sønderhald	Norddjurs	8	48,58	0	0,00	0	0,00	48,58	143,5	18,8	6,4	3V (2/1)	585078	6256781	
Auning Sogn	Sogn		Sønderhald		19	106,40	4	1,00	13	0,00	107,40	403,8	21,5	5,7				
Koed	Landsby	Koed	Sønderhald	Syddjurs	14	78,91	3	0,79	11	0,44	80,14	337,3	51,1	12,1	3V (2/1)	596872	6248888	
Attrup	Landsby	Koed	Sønderhald	Syddjurs	7	51,54	0	0,00	4	0,00	51,54	183,4	37,3	10,5	3V (2/1)	596111	6250332	
Kærende	Landsby	Koed	Sønderhald	Syddjurs	4	22,57	2	0,96	0	0,73	24,26	89,6	19,1	5,2	GB med tægt	595251	6251921	
Vedby	Dobbeltdgd.	Koed	Sønderhald	Syddjurs	2	6,34	0	0,00	10	0,00	6,34	28,2	9,7	2,2	Område (GB)	597779	6250111	2
Skofferhus	Hus(e)	Koed	Sønderhald	Syddjurs	0	0,00	1	0,89	0	0,00	0,89	3,2	0,7	0,2	Område (GB)	595243	6253356	
Stadsborg	Gård	Koed	Sønderhald	Syddjurs	1	1,60	0	0,00	0	0,00	1,60	6,2	4,4	1,1	Område (GB)	592356	6254209	
Vedø	Hovedgård	Koed	Sønderhald	Syddjurs	1	19,73	0	0,00	0	0,00	19,73	81,3	28,0	6,8	Område (GB)	598616	6249477	
Vedø Mølle	Hus(e)	Koed	Sønderhald	Syddjurs	0	0,00	1	0,44	0	0,00	0,44	1,7	0,6	0,2	Område (GB)	598913	6249567	2
Koed Sogn	Sogn		Sønderhald		29	180,69	7	3,08	25	1,17	184,94	730,8	35,6	9,0				
Marie Magdalene	Landsby	Marie Magdalene	Sønderhald	Syddjurs	4	22,61	2	0,66	0	0,00	23,27	91,2	5,6	1,4	GB med tægt	591329	6250131	
Klemstrup	Dobbeltdgd.	Marie Magdalene	Sønderhald	Syddjurs	2	9,32	0	0,00	0	0,00	9,32	31,8	2,0	0,6	Område (GB)	590013	6250205	
Af Brunmosehus	Gård	Marie Magdalene	Sønderhald	Syddjurs	1	2,91	0	0,00	0	0,00	2,91	11,7	13,1	3,2	Område (GB)	588417	6252436	37
Viborg Skovhus	Hus(e)	Marie Magdalene	Sønderhald	Syddjurs	0	0,00	1	0,56	0	0,00	0,56	1,8	0,1	0,0	Område (GB)	589701	6253969	
Stadsevej	Hus(e)	Marie Magdalene	Sønderhald	Syddjurs	0	0,00	1	0,86	0	0,00	0,86	3,1	0,2	0,1	Område (GB)	592557	6254335	
Pindstrup	Landsby	Marie Magdalene	Sønderhald	Syddjurs	5	20,95	1	0,30	0	0,00	21,25	107,3	19,8	3,9	GB med tægt	587186	6250630	
Bøjstrup	Gård	Marie Magdalene	Sønderhald	Syddjurs	1	7,83	0	0,00	0	0,00	7,83	26,9	8,7	2,5	Område (GB)	591950	6251462	
Lille Bøjstrup	Gård	Marie Magdalene	Sønderhald	Syddjurs	1	1,48	0	0,00	0	0,00	1,48	7,0	2,3	0,5	Område (GB)	591799	6251473	
Ryomgård	Hovedgård	Marie Magdalene	Sønderhald	Syddjurs	1	54,16	0	0,00	0	0,00	54,16	166,2	17,5	5,7	Område (GB)	593006	6249081	
Ryomgård Mølle	Hus(e)	Marie Magdalene	Sønderhald	Syddjurs	0	0,00	1	0,51	0	0,00	0,51	1,3	0,1	0,1	Område (GB)	592739	6249198	
Marie Magdalene Sogn	Sogn		Sønderhald		15	119,26	6	2,89	0	0,00	122,15	448,4	12,8	3,5				
Vejlby	Landsby	Vejlby	Sønderhald	Norddjurs	13	85,89	6	0,91	0	0,80	87,60	293,4	35,6	10,6	GB med tægt	582434	6259043	
Kærgård	Gård	Vejlby	Sønderhald	Norddjurs	1	13,09	0	0,00	0	0,00	13,09	38,0	4,6	1,6	Område (GB)	583322	6257931	
Allestrup	Landsby	Vejlby	Sønderhald	Norddjurs	5	39,79	1	0,20	0	0,00	39,99	123,4	36,7	11,9	GB med tægt	585414	6259941	
Tøjstrup	Landsby	Vejlby	Sønderhald	Norddjurs	10	64,80	1	0,31	6	0,58	65,69	181,0	54,7	19,8	GB med tægt	584872	6257978	
Vejlby Sogn	Sogn		Sønderhald		29	203,57	8	1,42	6	1,38	206,37	635,7	42,6	13,8				
Vivild	Landsby	Vivild	Sønderhald	Norddjurs	22	147,70	4	2,01	7	0,00	149,71	579,1	65,8	17,0	3V (2/1)	589115	6260799	
Nielstrup	Dobbeltdgd.	Vivild	Sønderhald	Norddjurs	2	20,56	0	0,00	0	0,00	20,56	99,3	29,8	6,2	Område (GB)	590125	6258870	
Lystrup	Landsby	Vivild	Sønderhald	Norddjurs	21	121,52	4	0,89	13	0,48	122,89	430,9	67,5	19,3	3V (2/1)	590272	6262541	

Navn	Type	Sogn	Herred	Kommune	Gårde	Gårde htk.	Huse m. jord	Huse htk.	Huse u. jord	Andet htk.	Htk. i alt	Dyrket areal	Ager (%)	Htk./ km2	Dyrknings-system	X-koor.	Y-koor.	Note
Hevringholm	Hovedgård	Vivild	Sønderhald	Norrdjurs	1	66,47	0	0,00	0	0,00	66,47	173,4	16,9	6,5	Område (V)	588800	6263889	
Balle Skovhus	Gård	Vivild	Sønderhald	Norrdjurs	1	1,04	0	0,00	0	0,00	1,04	4,9	15,6	3,3	Område (GB)	593980	6257231	
Fjeldhagen	Gård	Vivild	Sønderhald	Norrdjurs	1	1,86	1	0,86	0	0,00	2,72	12,9	70,5	14,9	Område (GB)	597331	6259267	
Af Brunmosehus	Gård	Vivild	Sønderhald	Syddjurs	1	2,93	0	0,00	0	0,00	2,93	11,9	5,7	1,4	Område (GB)	588250	6252691	38
Battrupholtgård	Gård	Vivild	Sønderhald	Syddjurs	1	1,58	0	0,00	0	0,00	1,58	7,2	3,8	0,8	Område (GB)	596743	6254890	
Hevring Mølle	Gård	Vivild	Sønderhald	Norrdjurs	1	2,78	0	0,00	0	0,00	2,78	13,4	22,1	4,6	Område (V)	585323	6266141	
Vivild Sogn	Sogn		Sønderhald		51	366,44	9	3,76	20	0,48	370,68	1332,9	39,4	11,0				
Sønder Gjesing	Landsby	Gjesing	Sønderhald	Norrdjurs	17	58,45	2	0,11	0	0,06	58,62	279,2	33,1	6,9	GB u. tægt	587998	6257807	
Nørre Gjesing	Landsby	Gjesing	Sønderhald	Norrdjurs	10	44,93	1	0,02	0	0,02	44,97	164,7	19,5	5,3	GB u. tægt	588285	6258129	
Sorvad	Dobbeltgd.	Gjesing	Sønderhald	Norrdjurs	2	19,34	0	0,00	0	0,00	19,34	54,8	18,5	6,5	Område (GB)	586684	6260131	
Løvenholm	Hovedgård	Gjesing	Sønderhald	Norrdjurs	1	65,71	0	0,00	0	0,00	65,71	180,4	6,4	2,3	Område (GB)	588985	6257292	
Eldrup	Gård	Gjesing	Sønderhald	Norrdjurs	1	6,73	0	0,00	0	0,00	6,73	24,8	7,2	2,0	Område (GB)	588198	6255772	
Feldkjær Skovhus	Hus(e)	Gjesing	Sønderhald	Norrdjurs	0	0,00	1	0,98	0	0,00	0,98	5,2	0,2	0,0	Område (GB)	591523	6256065	1
Krusborg	Hus(e)	Gjesing	Sønderhald	Norrdjurs	0	0,00	1	0,34	0	0,00	0,34	1,9	0,2	0,0	Område (V)	587673	6256335	
Skovhus	Hus(e)	Gjesing	Sønderhald	Norrdjurs	0	0,00	1	0,66	0	0,00	0,66	3,5	0,1	0,0	Område (GB)	591523	6256065	1
Østerfeld Tegllhus	Hus(e)	Gjesing	Sønderhald	Norrdjurs	0	0,00	1	0,60	0	0,00	0,60	3,3	0,1	0,0	Område (GB)	592920	6254926	
Østerfeld Skovhus	Gård	Gjesing	Sønderhald	Norrdjurs	1	2,50	0	0,00	0	0,00	2,50	13,4	0,5	0,1	Område (GB)	592286	6255152	
Skoffergårde	Gård	Gjesing	Sønderhald	Syddjurs	1	4,48	0	0,00	0	0,00	4,48	23,9	0,9	0,2	Område (GB)	594227	6253874	
Munkhuset	Gård	Gjesing	Sønderhald	Norrdjurs	1	2,77	0	0,00	0	0,00	2,77	14,8	0,5	0,1	Område (GB)	596051	6257187	
Højholt	Gård	Gjesing	Sønderhald	Norrdjurs	1	1,94	0	0,00	0	0,00	1,94	10,4	0,4	0,1	Område (GB)	593681	6257195	
Strandkærholm	Gård	Gjesing	Sønderhald	Norrdjurs	1	3,29	0	0,00	0	0,00	3,29	23,5	0,8	0,1	Område (GB)	593701	6263645	
Løvenholm Mølle	Hus(e)	Gjesing	Sønderhald	Norrdjurs	0	0,00	1	0,55	0	0,00	0,55	2,1	0,1	0,0	Område (GB)	589488	6256715	2
Gunsbritshus	Hus(e)	Gjesing	Sønderhald	Norrdjurs	0	0,00	1	0,72	0	0,00	0,72	3,9	0,1	0,0	Område (GB)	591523	6256065	1
Gjesing Sogn	Sogn		Sønderhald		36	210,14	9	3,98	0	0,08	214,20	809,9	18,9	5,0				
Nørager	Landsby	Nørager	Sønderhald	Norrdjurs	16	54,04	6	2,66	3	0,13	56,83	285,6	29,5	5,9	GB med tægt	592771	6260189	
Tustrup	Landsby	Nørager	Sønderhald	Norrdjurs	10	41,96	3	1,63	0	0,00	43,59	234,9	21,3	4,0	GB med tægt	594535	6261594	
Nymølle	Gård	Nørager	Sønderhald	Norrdjurs	1	1,44	0	0,00	0	0,00	1,44	8,0	6,5	1,2	Område (GB)	591460	6260505	
Mogenstrup	Gård	Nørager	Sønderhald	Norrdjurs	1	13,91	0	0,00	0	0,00	13,91	70,3	14,1	2,8	Område (V)	591178	6264342	
Skovgårde	Landsby	Nørager	Sønderhald	Norrdjurs	3	17,89	0	0,00	0	0,00	17,89	104,4	44,4	7,6	3V (2/1)	594493	6263762	
Fjerupgård	Gård	Nørager	Sønderhald	Norrdjurs	1	7,43	0	0,00	0	0,00	7,43	48,8	32,8	5,0	Område (GB)	594882	6258161	
Kokkegård	Gård	Nørager	Sønderhald	Norrdjurs	1	1,90	0	0,00	0	0,00	1,90	10,1	6,8	1,3	Område (GB)	594698	6257998	
Hedegårde	Dobbeltgd.	Nørager	Sønderhald	Norrdjurs	2	9,45	0	0,00	0	0,00	9,45	52,3	42,2	7,6	Område (GB)	591950	6261045	
Rygårde	Landsby	Nørager	Sønderhald	Norrdjurs	4	30,70	0	0,00	0	3,53	34,23	182,8	36,8	6,9	GB med tægt	591947	6263246	
Nørager Sogn	Sogn		Sønderhald		39	178,72	9	4,29	3	3,66	186,67	997,3	32,4	6,1				
Sønderhald Herred	Herred				590	4254,18	144	38,18	118	15,05	4307,41	14823,3	35,1	10,2				
Nimtofte	Landsby	Nimtofte	Djurs Nørre	Syddjurs	15	64,07	0	0,00	0	0,00	64,07	246,8	39,3	10,2	GB med tægt	596714	6252658	

Navn	Type	Sogn	Herred	Kommune	Gårde	Gårde htk.	Huse m. jord	Huse htk.	Huse u. jord	Andet htk.	Htk. i alt	Dyrket areal	Ager (%)	Htk./ km2	Dyrknings-system	X-koor.	Y-koor.	Note
Nimtofte Mølle	Gård	Nimtofte	Djurs Nørre	Syddjurs	1	7,44	0	0,00	0	0,00	7,44	0,0	0,0	1,2	Område (GB)	596941	6252459	
Mogenstrup	Dobbeltgd.	Nimtofte	Djurs Nørre	Syddjurs	2	17,16	0	0,00	0	0,00	17,16	84,5	44,0	8,9	Område (GB)	597857	6253625	
Kolstrup	Gård	Nimtofte	Djurs Nørre	Syddjurs	1	15,29	0	0,00	0	0,00	15,29	70,3	21,8	4,8	Område (GB)	596658	6255340	
Sjørupgård	Gård	Nimtofte	Djurs Nørre	Syddjurs	1	14,27	0	0,00	0	0,00	14,27	84,1	17,6	3,0	Område (GB)	599514	6252338	
Ramten Mølle	Gård	Nimtofte	Djurs Nørre	Syddjurs	1	3,88	0	0,00	0	0,00	3,88	29,7	6,2	0,8	Område (GB)	598214	6254568	
Nimtofte Sogn	Sogn		Djurs Nørre		21	122,11	0	0,00	0	0,00	122,11	515,3	31,8	7,5				
Fjellerup	Landsby	Fjellerup	Djurs Nørre	Norddjurs	17	52,58	13	1,07	16	1,27	54,92	242,3	25,5	5,8	GB u. tægt	597574	6263456	
Hegedal	Landsby	Fjellerup	Djurs Nørre	Norddjurs	4	18,76	0	0,00	0	0,00	18,76	103,9	28,8	5,2	GB med tægt	596260	6263526	
Østergård	Hovedgård	Fjellerup	Djurs Nørre	Norddjurs	1	24,30	0	0,00	0	0,00	24,30	80,1	15,3	4,6	Område (GB)	598440	6263400	
Fjellerup Mølle	Hus(e)	Fjellerup	Djurs Nørre	Norddjurs	0	0,00	1	0,32	0	0,00	0,32	1,0	0,1	0,0	Område (GB)	597866	6263732	
Fjellerup Sogn	Sogn		Djurs Nørre		22	95,64	14	1,39	16	1,27	98,30	427,3	23,3	5,4				
Glesborg	Landsby	Glesborg	Djurs Nørre	Norddjurs	11	35,83	0	0,00	0	0,00	35,83	262,9	28,3	3,9	GB med tægt	606365	6260590	
Laen	Landsby	Glesborg	Djurs Nørre	Norddjurs	9	54,66	3	1,06	3	1,51	57,23	253,0	37,3	8,4	GB med tægt	605686	6259641	
Hedegårde	Landsby	Glesborg	Djurs Nørre	Norddjurs	6	25,71	2	0,14	0	0,04	25,89	160,5	33,0	5,3	GB med tægt	603149	6261249	
Hedegård	Hovedgård	Glesborg	Djurs Nørre	Norddjurs	1	9,56	0	0,00	0	0,00	9,56	55,3	11,4	2,0	Område (GB)	603341	6261116	
Stenvad	Dobbeltgd.	Glesborg	Djurs Nørre	Norddjurs	2	32,18	0	0,00	0	0,00	32,18	193,9	22,1	3,7	Område (GB)	600923	6259040	
Skærbæk	Landsby	Glesborg	Djurs Nørre	Norddjurs	10	17,35	5	0,42	11	0,00	17,77	69,3	3,9	1,0	GB med tægt	602620	6263125	
Tustrup	Gård	Glesborg	Djurs Nørre	Norddjurs	1	8,27	0	0,00	0	0,00	8,27	65,0	47,9	6,1	Område (GB)	605615	6261780	
Mejlgård	Hovedgård	Glesborg	Djurs Nørre	Norddjurs	1	39,96	0	0,00	0	0,00	39,96	123,0	7,0	2,3	Område (GB)	602097	6263307	
Kukkerhuse	Hus(e)	Glesborg	Djurs Nørre	Norddjurs	0	0,00	2	0,40	0	0,00	0,40	2,0	0,1	0,0	Område (GB)	604274	6266115	
Glarhytterne	Landsby	Glesborg	Djurs Nørre	Norddjurs	4	9,73	2	1,37	0	0,00	11,10	73,7	4,2	0,6	GB med tægt	600976	6260620	
Glesborg Sogn	Sogn		Djurs Nørre		45	233,25	14	3,39	14	1,55	238,19	1258,7	25,8	4,9				
Tøstrup	Landsby	Tøstrup	Djurs Nørre	Syddjurs	6	33,85	0	0,00	0	0,00	33,85	200,3	46,8	7,9	GB med tægt	601749	6252828	
Sivested	Landsby	Tøstrup	Djurs Nørre	Syddjurs	8	51,19	0	0,00	0	0,00	51,19	235,9	39,5	8,6	GB med tægt	600835	6250312	
Koustrup	Gård	Tøstrup	Djurs Nørre	Syddjurs	1	13,29	0	0,00	0	0,05	13,34	75,6	52,4	9,3	Område (GB)	602417	6251402	
Skiffard	Landsby	Tøstrup	Djurs Nørre	Syddjurs	11	48,91	0	0,00	3	0,03	48,94	230,5	46,5	9,9	4V (3/1)	603349	6251908	
Tøstrup Sogn	Sogn		Djurs Nørre		26	147,24	0	0,00	3	0,08	147,32	742,3	44,6	8,8				
Ginnerup	Landsby	Ginnerup	Djurs Nørre	Norddjurs	5	33,29	0	0,00	0	0,00	33,29	150,0	39,4	8,7	3V (2/1)	607963	6253037	
Mastrup	Landsby	Ginnerup	Djurs Nørre	Norddjurs	7	54,53	2	0,17	0	0,00	54,70	291,1	53,0	10,0	GB med tægt	607618	6256434	
Fannerup	Landsby	Ginnerup	Djurs Nørre	Norddjurs	9	40,69	0	0,00	0	0,00	40,69	277,4	50,1	7,4	GB med tægt	605857	6252056	
Fannerup Mølle	Hus(e)	Ginnerup	Djurs Nørre	Norddjurs	0	0,00	1	0,84	0	0,00	0,84	4,6	0,8	0,2	Område (GB)	605801	6251543	
Neder Slemming	Gård	Ginnerup	Djurs Nørre	Norddjurs	1	11,33	0	0,00	0	0,00	11,33	38,0	37,4	11,2	Område (GB)	609628	6255329	
Skærvad	Hovedgård	Ginnerup	Djurs Nørre	Norddjurs	1	61,33	0	0,00	0	0,00	61,33	250,8	35,8	8,8	Område (GB)	608006	6255714	
Skærvad Mølle	Hus(e)	Ginnerup	Djurs Nørre	Norddjurs	0	0,00	0	0,00	1	0,00	0,00	0,0	0,0	0,0	Område (GB)	608539	6254981	
Ginnerup Sogn	Sogn		Djurs Nørre		23	201,17	3	1,01	1	0,00	202,18	1011,8	44,3	8,9				
Ørum	Landsby	Ørum	Djurs Nørre	Norddjurs	5	30,89	0	0,00	0	0,00	30,89	198,7	30,6	4,8	GB med tægt	603474	6256633	

Navn	Type	Sogn	Herred	Kommune	Gårde	Gårde htk.	Huse m. jord	Huse htk.	Huse u. jord	Andet htk.	Htk. i alt	Dyrket areal	Ager (%)	Htk./ km2	Dyrknings-system	X-koor.	Y-koor.	Note
Ørum Mølle	Hus(e)	Ørum	Djurs Nørre	Norrdjurs	0	0,00	1	0,64	0	0,00	0,64	4,0	0,6	0,1	Område (GB)	603340	6256614	
Ørumgård	Gård	Ørum	Djurs Nørre	Norrdjurs	1	11,63	0	0,00	0	0,00	11,63	93,6	14,4	1,8	Område (GB)	603417	6256737	2
Ørbækgård	Hovedgård	Ørum	Djurs Nørre	Norrdjurs	1	36,70	0	0,00	0	0,00	36,70	194,7	33,6	6,3	Område (GB)	603807	6254564	
Gammelmølle	Hus(e)	Ørum	Djurs Nørre	Norrdjurs	0	0,00	1	0,04	0	0,00	0,04	0,0	0,0	0,0	Område (GB)	604603	6253871	
Ulstrup	Landsby	Ørum	Djurs Nørre	Norrdjurs	5	22,98	0	0,00	0	0,00	22,98	134,5	53,1	9,1	GB med tægt	600269	6258763	
Dystrup	Dobbeltgd.	Ørum	Djurs Nørre	Norrdjurs	2	22,29	0	0,00	0	0,00	22,29	142,9	42,7	6,7	Område (GB)	601816	6256954	
Ørbækgård	Gård	Ørum	Djurs Nørre	Norrdjurs	1	10,42	0	0,00	0	0,00	10,42	119,9	20,7	1,8	Område (GB)	603621	6254573	2
Basland	Gård	Ørum	Djurs Nørre	Norrdjurs	1	4,96	0	0,00	0	0,00	4,96	53,9	47,8	4,4	Område (GB)	601867	6255144	
Ramten	Landsby	Ørum	Djurs Nørre	Norrdjurs	10	37,86	0	0,00	1	0,17	38,03	326,2	20,3	2,4	GB med tægt	600513	6256039	
Kni	Landsby	Ørum	Djurs Nørre	Norrdjurs	4	26,99	1	0,36	0	1,11	28,46	247,1	55,7	6,4	GB med tægt	605429	6255272	
Kvisthus	Gård	Ørum	Djurs Nørre	Norrdjurs	1	2,59	0	0,00	0	0,00	2,59	23,8	31,7	3,5	Område (GB)	597322	6256250	
Ørum Sogn	Sogn		Djurs Nørre		31	207,31	3	1,04	1	1,28	209,63	1539,4	38,0	5,2				
Rimsø	Landsby	Rimsø	Djurs Nørre	Norrdjurs	17	63,73	2	0,05	0	5,31	69,09	397,7	56,7	9,9	GB med tægt	610750	6260770	
Albæk	Gård	Rimsø	Djurs Nørre	Norrdjurs	1	13,02	0	0,00	0	0,00	13,02	56,8	15,8	3,6	Område (GB)	609149	6263612	
Emmelev	Landsby	Rimsø	Djurs Nørre	Norrdjurs	5	31,61	0	0,00	0	2,35	33,96	225,0	49,6	7,5	GB med tægt	610506	6259959	
Rimsø Sogn	Sogn		Djurs Nørre		23	108,36	2	0,05	0	7,66	116,07	679,5	44,9	7,7				
Kastbjerg	Landsby	Kastbjerg	Djurs Nørre	Norrdjurs	5	35,03	0	0,00	0	0,09	35,12	193,7	64,6	11,7	GB med tægt	608406	6258365	
Skindbjerg	Landsby	Kastbjerg	Djurs Nørre	Norrdjurs	7	40,87	0	0,00	0	0,04	40,91	232,0	51,6	9,1	GB med tægt	610455	6257591	
Selkær	Landsby	Kastbjerg	Djurs Nørre	Norrdjurs	8	50,71	0	0,00	0	3,49	54,20	270,8	44,4	8,9	GB med tægt	607428	6259326	
Kastbjerg Sogn	Sogn		Djurs Nørre		20	126,61	0	0,00	0	3,62	130,23	696,5	51,2	9,6				
Gjerrild	Landsby	Gjerrild	Djurs Nørre	Norrdjurs	31	224,35	4	0,32	26	0,15	224,82	595,0	39,5	14,9	3V (4V 2/1)	612791	6263266	
Emmedsbo	Landsby	Gjerrild	Djurs Nørre	Norrdjurs	4	26,76	0	0,00	3	0,14	26,90	187,6	23,2	3,3	GB med tægt	609360	6265451	
Brøndstrup	Landsby	Gjerrild	Djurs Nørre	Norrdjurs	4	24,64	0	0,00	0	0,00	24,64	122,7	39,9	8,0	GB med tægt	610184	6264835	
Brøndstrup Mølle	Gård	Gjerrild	Djurs Nørre	Norrdjurs	1	1,74	0	0,00	0	0,00	1,74	8,6	2,8	0,6	Område (GB)	610187	6264718	
Sostrup	Hovedgård	Gjerrild	Djurs Nørre	Norrdjurs	1	65,61	0	0,00	0	0,00	65,61	151,5	20,3	8,8	Område (GB)	612190	6262925	
Stensmark	Andet	Gjerrild	Djurs Nørre	Norrdjurs	0	0,00	0	0,00	0	40,55	40,55	99,3	13,3	5,4	Område (GB)	612005	6262368	2
Debelhede	Andet	Gjerrild	Djurs Nørre	Norrdjurs	0	0,00	0	0,00	0	23,85	23,85	177,8	23,8	3,2	Område (GB)	612344	6262104	2
Gjerrild Sogn	Sogn		Djurs Nørre		41	343,10	4	0,32	29	64,69	408,11	1342,6	39,8	12,1				
Hemmed	Landsby	Hemmed	Djurs Nørre	Norrdjurs	9	26,23	0	0,00	0	0,00	26,23	212,6	39,3	4,9	GB med tægt	607097	6262760	
Hemmed Mølle	Gård	Hemmed	Djurs Nørre	Norrdjurs	1	1,04	0	0,00	0	0,03	1,07	8,1	1,5	0,2	Område (GB)	606536	6262662	
Bønnerup	Landsby	Hemmed	Djurs Nørre	Norrdjurs	6	21,45	1	0,05	0	1,19	22,69	156,8	33,1	4,8	GB med tægt	605796	6265225	
Treå Mølle	Hus(e)	Hemmed	Djurs Nørre	Norrdjurs	0	0,00	1	0,48	0	0,00	0,48	2,9	0,6	0,1	Område (GB)	604738	6266279	
Hemmed Sogn	Sogn		Djurs Nørre		16	48,72	2	0,53	0	1,22	50,47	380,3	37,5	5,0				
Veggerslev	Landsby	Veggerslev	Djurs Nørre	Norrdjurs	16	115,29	2	0,14	0	0,61	116,04	360,2	68,6	22,1	GB med tægt	613108	6260330	
Veggerslev Sogn	Sogn		Djurs Nørre		16	115,29	2	0,14	0	0,61	116,04	360,2	68,6	22,1				
Villersø	Landsby	Villersø	Djurs Nørre	Norrdjurs	7	43,16	0	0,00	0	0,00	43,16	248,4	75,0	13,0	GB med tægt	611841	6257141	

Navn	Type	Sogn	Herred	Kommune	Gårde	Gårde htk.	Huse m. jord	Huse htk.	Huse u. jord	Andet htk.	Htk. i alt	Dyrket areal	Ager (%)	Htk./ km2	Dyrknings-system	X-koor.	Y-koor.	Note
Dalstrup	Landsby	Villersø	Djurs Nørre	Norrdjurs	3	15,74	0	0,00	0	0,55	16,29	95,3	58,1	9,9	GB med tægt	611862	6258218	
Villersø Sogn	Sogn		Djurs Nørre		10	58,90	0	0,00	0	0,55	59,45	343,8	69,4	12,0				
Hammelev	Landsby	Hammelev	Djurs Nørre	Norrdjurs	24	174,26	1	0,27	0	1,40	175,93	551,7	75,5	24,1	GB med tægt	616970	6256945	
Robstrup	Hus(e)	Hammelev	Djurs Nørre	Norrdjurs	0	0,00	1	0,01	0	41,48	41,49	223,1	84,3	15,7	Område (GB)	615172	6256722	2
Hammelev Sogn	Sogn		Djurs Nørre		24	174,26	2	0,28	0	42,88	217,42	774,8	50,2	14,1				
Enslev	Landsby	Enslev	Djurs Nørre	Norrdjurs	9	87,16	0	0,00	0	0,25	87,41	282,0	58,5	18,1	GB med tægt	611953	6253666	
Buskus	Hus(e)	Enslev	Djurs Nørre	Norrdjurs	0	0,00	1	0,38	0	0,00	0,38	1,2	0,5	0,2	Område (GB)	611383	6254134	
Kirial	Dobbeltgd.	Enslev	Djurs Nørre	Norrdjurs	2	19,78	0	0,00	0	0,00	19,78	88,6	45,9	10,3	Område (GB)	611547	6255310	
Over Slemming	Dobbeltgd.	Enslev	Djurs Nørre	Norrdjurs	2	22,22	0	0,00	0	0,00	22,22	68,6	27,1	8,8	Område (GB)	610988	6254610	
Enslev Sogn	Sogn		Djurs Nørre		13	129,16	1	0,38	0	0,25	129,79	440,4	47,5	14,0				
Voldby	Landsby	Voldby	Djurs Nørre	Norrdjurs	19	155,96	4	0,24	4	1,89	158,09	467,8	50,7	17,1	GB med tægt	615013	6259102	168
Thorsø	Landsby	Voldby	Djurs Nørre	Norrdjurs	10	53,87	1	0,14	0	0,61	54,62	337,8	36,6	5,9	GB med tægt	613569	6258180	168
Sangstrup	Landsby	Voldby	Djurs Nørre	Norrdjurs	13	120,64	0	0,00	0	0,35	120,99	377,5	86,1	27,6	GB med tægt	616992	6259235	
Voldby Sogn	Sogn		Djurs Nørre		42	330,47	5	0,38	4	2,85	333,70	1183,1	87,0	24,5				
Karlby	Landsby	Karlby	Djurs Nørre	Norrdjurs	17	128,72	1	0,27	4	25,73	154,72	372,1	76,9	32,0	GB med tægt	614739	6260349	
Karlby Sogn	Sogn		Djurs Nørre		17	128,72	1	0,27	4	25,73	154,72	372,1	76,9	32,0				
Dolmer	Landsby	Gammelsogn	Djurs Nørre	Norrdjurs	12	71,46	0	0,00	0	0,00	71,46	237,0	73,8	22,3	GB med tægt	614340	6255237	
Bredstrup	Landsby	Gammelsogn	Djurs Nørre	Norrdjurs	10	53,91	1	0,20	0	1,14	55,25	158,7	47,5	16,5	GB med tægt	616846	6254273	
Åstrup	Landsby	Gammelsogn	Djurs Nørre	Norrdjurs	5	60,73	12	2,58	0	0,00	63,31	192,2	78,4	25,8	GB med tægt	616329	6255089	
Gammelsogn	Sogn		Djurs Nørre		27	186,10	13	2,78	0	1,14	190,02	587,9	65,3	21,1				
Anholt	Landsby	Anholt	Djurs Nørre	Norrdjurs	9	11,15	1	0,02	17	0,00	11,17	115,3	5,5	0,5	GB med tægt	655833	6287276	
Anholt Sogn	Sogn		Djurs Nørre		9	11,15	1	0,02	17	0,00	11,17	115,3	5,5	0,5				
Djurs Nørre Herred	Herred				426	2767,56	67	11,98	89	155,38	2934,92	12771,3	39,4	9,1				
Ålsø	Landsby	Ålsø	Djurs Sønder	Norrdjurs	12	84,18	0	0,00	0	1,55	85,73	311,7	78,1	21,5	GB med tægt	614034	6248908	
Ålsrode	Landsby	Ålsø	Djurs Sønder	Norrdjurs	17	110,29	3	0,90	0	0,00	111,19	521,2	57,0	12,2	GB med tægt	615138	6246380	
Fuglsang	Dobbeltgd.	Ålsø	Djurs Sønder	Norrdjurs	2	18,36	3	1,48	0	0,00	19,84	61,5	20,7	6,7	Område (GB)	616703	6250793	
Højbjerg	Landsby	Ålsø	Djurs Sønder	Norrdjurs	14	94,63	6	1,03	0	0,00	95,66	320,5	52,2	15,6	GB med tægt	615916	6248422	
Hessel	Hovedgård	Ålsø	Djurs Sønder	Norrdjurs	1	64,00	0	0,00	0	0,00	64,00	157,5	13,7	5,6	Område (GB)	615589	6250548	
Katholm	Hovedgård	Ålsø	Djurs Sønder	Norrdjurs	1	48,67	0	0,00	0	0,00	48,67	168,1	32,3	9,3	Område (GB)	616931	6247640	
Katholm Mølle	Gård	Ålsø	Djurs Sønder	Norrdjurs	1	1,06	0	0,00	0	0,00	1,06	0,0	0,0	0,2	Område (GB)	617064	6247724	
Ålsø Sogn	Sogn		Djurs Sønder		48	421,19	12	3,41	0	1,55	426,15	1540,5	35,6	9,8				
Hoed	Landsby	Hoed	Djurs Sønder	Norrdjurs	4	19,13	9	2,28	8	0,18	21,59	123,0	34,4	6,0	GB med tægt	612308	6242576	
Østerballe	Landsby	Hoed	Djurs Sønder	Norrdjurs	4	19,16	3	1,21	0	0,13	20,50	95,3	55,7	12,0	GB med tægt	614120	6243549	
Glatved	Landsby	Hoed	Djurs Sønder	Norrdjurs	12	57,43	6	1,02	0	0,38	58,83	341,2	75,8	13,1	4V (3/1)	613104	6242693	
Hoed Sogn	Sogn		Djurs Sønder		20	95,72	18	4,51	8	0,69	100,92	559,5	57,2	10,3				
Homå	Landsby	Homå	Djurs Sønder	Norrdjurs	15	100,55	9	0,37	0	0,00	100,92	387,2	36,2	9,4	GB med tægt	611995	6248128	

Navn	Type	Sogn	Herred	Kommune	Gårde	Gårde htk.	Huse m. jord	Huse htk.	Huse u. jord	Andet htk.	Htk. i alt	Dyrket areal	Ager (%)	Htk./ km2	Dyrknings-system	X-koor.	Y-koor.	Note
Lund	Landsby	Homå	Djurs Sønder	Norrdjurs	4	27,29	0	0,00	0	0,00	27,29	75,9	31,2	11,2	GB med tægt	610892	6246901	
Homå Sogn	Sogn		Djurs Sønder		19	127,84	9	0,37	0	0,00	128,21	463,1	35,3	9,8				
Rosmus	Landsby	Rosmus	Djurs Sønder	Syddjurs	6	45,11	1	0,07	0	0,25	45,43	164,9	46,6	12,8	GB med tægt	609661	6241273	
Rugård	Hovedgård	Rosmus	Djurs Sønder	Syddjurs	1	39,13	0	0,00	0	0,00	39,13	145,8	15,3	4,1	Område (GB)	611810	6239241	
Ørup	Landsby	Rosmus	Djurs Sønder	Syddjurs	4	32,40	0	0,00	1	0,14	32,54	177,9	72,6	13,3	GB med tægt	607960	6241849	
Attrup	Landsby	Rosmus	Djurs Sønder	Syddjurs	7	42,23	5	1,52	0	0,00	43,75	149,7	31,1	9,1	GB med tægt	607824	6242354	
Balle	Landsby	Rosmus	Djurs Sønder	Syddjurs	15	77,54	3	1,15	0	0,20	78,89	324,5	40,9	9,9	GB med tægt	611910	6242749	
Balle Mølle	Hus(e)	Rosmus	Djurs Sønder	Syddjurs	0	0,00	1	0,31	0	0,00	0,31	1,0	0,1	0,0	Område (GB)	611740	6242705	
Rosmus Sogn	Sogn		Djurs Sønder		33	236,41	10	3,05	1	0,59	240,05	963,8	34,1	8,5				
Hyllested	Landsby	Hyllested	Djurs Sønder	Syddjurs	22	139,18	30	2,58	0	2,21	143,97	569,8	40,3	10,2	GB med tægt	609443	6238824	
Hyllested Sogn	Sogn		Djurs Sønder		22	139,18	30	2,58	0	2,21	143,97	569,8	40,3	10,2				
Vejlby	Landsby	Vejlby	Djurs Sønder	Norrdjurs	13	69,52	2	0,69	1	1,76	71,97	286,5	69,0	17,3	GB med tægt	612044	6250201	
Tolstrup	Landsby	Vejlby	Djurs Sønder	Norrdjurs	5	30,10	0	0,00	0	1,79	31,89	89,3	60,6	21,7	GB med tægt	612672	6248815	
Revn	Landsby	Vejlby	Djurs Sønder	Norrdjurs	16	67,13	0	0,00	0	1,10	68,23	300,6	65,8	14,9	GB med tægt	611407	6251302	148
Ingvorstrup	Gård	Vejlby	Djurs Sønder	Norrdjurs	1	11,85	0	0,00	0	0,69	12,54	45,2	9,9	2,7	Område (GB)	610427	6252216	148
Lillemølle	Hus(e)	Vejlby	Djurs Sønder	Norrdjurs	0	0,00	1	0,06	0	0,00	0,06	0,0	0,0	0,0	Område (GB)	610727	6250364	148
Vejlby Sogn	Sogn		Djurs Sønder		35	178,60	3	0,75	1	5,34	184,69	721,5	70,8	18,1				
Albøge	Landsby	Albøge	Djurs Sønder	Norrdjurs	16	83,32	1	0,60	11	0,48	84,40	434,0	56,0	10,9	GB med tægt	605177	6247564	
Søby	Landsby	Albøge	Djurs Sønder	Norrdjurs	8	34,06	1	0,14	0	0,46	34,66	179,2	47,7	9,2	GB med tægt	604611	6249406	
Hallendrup	Landsby	Albøge	Djurs Sønder	Norrdjurs	4	29,55	2	0,81	0	0,09	30,45	150,9	40,3	8,1	GB med tægt	604517	6245496	
Albøge Sogn	Sogn		Djurs Sønder		28	146,93	4	1,55	11	1,03	149,51	764,0	50,1	9,8				
Lyngby	Landsby	Lyngby	Djurs Sønder	Norrdjurs	16	98,64	4	0,37	0	0,40	99,41	416,2	67,3	16,1	GB med tægt	607761	6248376	
Allelev	Landsby	Lyngby	Djurs Sønder	Norrdjurs	15	104,73	2	0,13	0	2,87	107,73	400,6	66,7	17,9	GB med tægt	608477	6250488	
Obdrup	Landsby	Lyngby	Djurs Sønder	Norrdjurs	4	24,30	3	1,45	0	0,75	26,50	93,0	26,4	7,5	GB med tægt	607766	6245454	
Trustrup	Landsby	Lyngby	Djurs Sønder	Norrdjurs	8	32,89	1	0,16	0	0,00	33,05	103,8	18,1	5,8	GB med tægt	609481	6246089	
Skovhuse	Dobbeltgd.	Lyngby	Djurs Sønder	Norrdjurs	2	2,51	0	0,00	0	0,00	2,51	13,9	2,4	0,4	Område (GB)	609535	6245469	
Fladstrup	Landsby	Lyngby	Djurs Sønder	Norrdjurs	8	55,10	0	0,00	0	0,23	55,33	190,1	62,4	18,2	GB med tægt	610256	6249456	
Saldrup	Landsby	Lyngby	Djurs Sønder	Norrdjurs	3	32,28	3	0,13	0	0,00	32,41	130,1	80,2	20,0	GB med tægt	606328	6249964	
Pismølle	Hus(e)	Lyngby	Djurs Sønder	Norrdjurs	0	0,00	1	0,54	0	2,46	3,00	17,2	39,5	6,9	Område (GB)	606807	6247238	
Fævejle	Hovedgård	Lyngby	Djurs Sønder	Norrdjurs	1	39,82	0	0,00	0	0,00	39,82	112,5	70,9	25,1	Område (GB)	606961	6250610	
Lykkesholm	Hovedgård	Lyngby	Djurs Sønder	Norrdjurs	1	19,32	0	0,00	0	0,00	19,32	63,2	26,8	8,2	Område (GB)	611381	6244311	
Gråbæksmark	Andet	Lyngby	Djurs Sønder	Norrdjurs	0	0,00	0	0,00	0	9,01	9,01	28,1	11,9	3,8	Område (GB)	610705	6245585	
Tromborghus	Gård	Lyngby	Djurs Sønder	Norrdjurs	1	1,69	0	0,00	0	0,00	1,69	6,5	2,8	0,7	Område (GB)	610920	6245029	2
Lyngby Sogn	Sogn		Djurs Sønder		59	411,28	14	2,78	0	15,72	429,78	1575,3	50,1	13,7				
Tirstrup	Landsby	Tirstrup	Djurs Sønder	Syddjurs	17	103,10	3	0,61	13	3,69	107,40	623,4	54,8	9,4	GB med tægt	604838	6241074	
Øksenmøllegårde	Landsby	Tirstrup	Djurs Sønder	Syddjurs	4	6,82	0	0,00	0	1,55	8,37	62,6	14,5	1,9	GB u. tægt	604331	6238109	

Navn	Type	Sogn	Herred	Kommune	Gårde	Gårde htk.	Huse m. jord	Huse htk.	Huse u. jord	Andet htk.	Htk. i alt	Dyrket areal	Ager (%)	Htk./ km2	Dyrknings-system	X-koor.	Y-koor.	Note
Øksenmølle	Gård	Tirstrup	Djurs Sønder	Syddjurs	1	2,19	0	0,00	0	0,00	2,19	13,7	3,2	0,5	Område (GB)	604226	6238075	
Skovhuset	Gård	Tirstrup	Djurs Sønder	Syddjurs	1	2,88	0	0,00	0	0,00	2,88	23,2	2,2	0,3	Område (GB)	603858	6242838	2
Høegholm	Hovedgård	Tirstrup	Djurs Sønder	Syddjurs	1	83,74	6	2,83	0	0,00	86,57	256,4	23,7	8,0	Område (GB)	606192	6243659	
Skovhuse	Dobbeltgd.	Tirstrup	Djurs Sønder	Syddjurs	2	6,96	0	0,00	0	0,00	6,96	57,9	5,4	0,6	Område (GB)	603861	6242886	
Skramlø Mølle	Gård	Tirstrup	Djurs Sønder	Syddjurs	1	5,21	0	0,00	0	0,00	5,21	43,1	42,7	5,2	Område (GB)	601609	6238740	
Tirstrup Sogn	Sogn		Djurs Sønder		27	210,90	9	3,44	13	5,24	219,58	1080,3	39,3	8,0				
Fuglslev	Landsby	Fuglslev	Djurs Sønder	Syddjurs	10	42,83	0	0,00	6	0,35	43,18	319,7	51,1	6,9	GB med tægt	606334	6239138	
Gravlev	Landsby	Fuglslev	Djurs Sønder	Syddjurs	9	34,84	2	0,03	3	0,31	35,18	234,8	29,0	4,3	GB med tægt	607519	6237444	
Gravlev Mølle	Gård	Fuglslev	Djurs Sønder	Syddjurs	1	1,73	0	0,00	0	0,00	1,73	8,6	1,1	0,2	Område (GB)	607647	6236737	
Sø Mølle	Gård	Fuglslev	Djurs Sønder	Syddjurs	1	7,10	0	0,00	0	0,90	8,00	58,8	48,0	6,5	Område (GB)	604498	6236840	
Sømlølehuset	Hus(e)	Fuglslev	Djurs Sønder	Syddjurs	0	0,00	1	0,69	0	0,00	0,69	3,2	2,6	0,6	Område (GB)	604579	6236934	
Fuglslev Sogn	Sogn		Djurs Sønder		21	86,50	3	0,72	9	1,56	88,78	625,0	40,1	5,7				
Nødager	Landsby	Nødager	Djurs Sønder	Syddjurs	6	34,38	1	0,39	0	0,78	35,55	302,5	73,2	8,6	GB med tægt	601010	6245868	
Kelstrup	Landsby	Nødager	Djurs Sønder	Syddjurs	3	21,81	0	0,00	0	0,00	21,81	109,8	50,4	10,0	GB med tægt	600338	6247111	
Pederstrup	Landsby	Nødager	Djurs Sønder	Syddjurs	10	46,36	3	0,89	0	3,01	50,26	376,1	52,2	7,0	GB med tægt	603490	6244753	
Horstved	Landsby	Nødager	Djurs Sønder	Syddjurs	4	14,68	0	0,00	0	0,00	14,68	85,0	26,9	4,7	GB med tægt	602058	6243248	
Skårupgård	Dobbeltgd.	Nødager	Djurs Sønder	Syddjurs	2	5,21	0	0,00	0	0,00	5,21	40,5	30,5	3,9	Område (GB)	601536	6244103	
Stabrand	Landsby	Nødager	Djurs Sønder	Syddjurs	8	52,77	5	2,18	10	3,67	58,62	613,0	55,3	5,3	GB med tægt	600146	6242060	
Tolstrup	Gård	Nødager	Djurs Sønder	Syddjurs	1	8,75	0	0,00	0	0,00	8,75	80,3	7,2	0,8	Område (GB)	600537	6240632	2
Krarup	Dobbeltgd.	Nødager	Djurs Sønder	Syddjurs	2	10,10	0	0,00	0	0,21	10,31	63,6	88,3	14,3	Område (GB)	599466	6243068	
Ildbjerg	Gård	Nødager	Djurs Sønder	Syddjurs	1	9,23	0	0,00	0	0,00	9,23	79,0	53,1	6,2	Område (GB)	599503	6243234	
Mårup	Landsby	Nødager	Djurs Sønder	Syddjurs	5	56,89	0	0,00	0	0,71	57,60	588,7	65,6	6,4	GB med tægt	598749	6244244	
Skeldrup	Gård	Nødager	Djurs Sønder	Syddjurs	1	1,91	4	2,26	0	0,00	4,17	26,0	2,9	0,5	Område (GB)	599388	6244170	2
Mårup Mølle	Gård	Nødager	Djurs Sønder	Syddjurs	1	2,13	0	0,00	0	0,00	2,13	0,0	0,0	0,2	Område (GB)	598757	6244491	
Nødager Sogn	Sogn		Djurs Sønder		44	264,22	13	5,72	10	8,38	278,32	2364,6	58,7	6,9				
Ebdrup	Landsby	Ebdrup	Djurs Sønder	Syddjurs	14	53,53	0	0,00	2	7,82	61,35	375,4	42,9	7,0	GB med tægt	595364	6245224	
Ebdrup Sogn	Sogn		Djurs Sønder		14	53,53	0	0,00	2	7,82	61,35	375,4	42,9	7,0				
Kolind	Landsby	Kolind	Djurs Sønder	Syddjurs	14	63,65	0	0,00	4	7,22	70,87	365,8	64,8	12,6	GB med tægt	598577	6247258	
Bugtrup	Landsby	Kolind	Djurs Sønder	Syddjurs	4	32,10	0	0,00	0	0,00	32,10	172,0	58,2	10,9	GB med tægt	597020	6247400	
Kolind Sogn	Sogn		Djurs Sønder		18	95,75	0	0,00	4	7,22	102,97	537,8	62,5	12,0				
Feldballe	Landsby	Feldballe	Djurs Sønder	Syddjurs	11	54,08	2	0,83	4	0,00	54,91	283,9	35,4	6,8	GB med tægt	598251	6239127	
Kejlstrup	Landsby	Feldballe	Djurs Sønder	Syddjurs	12	61,63	0	0,00	2	0,00	61,63	242,5	68,7	17,5	V uregel.	596407	6236953	
Hedegårde	Landsby	Feldballe	Djurs Sønder	Syddjurs	4	17,05	0	0,00	0	0,00	17,05	161,0	42,0	4,4	GB med tægt	600328	6237434	
Essig	Landsby	Feldballe	Djurs Sønder	Syddjurs	3	17,38	0	0,00	0	0,00	17,38	68,2	69,5	17,7	3V (2/1)	596389	6239513	
Tofte Skovhus	Gård	Feldballe	Djurs Sønder	Syddjurs	1	1,56	0	0,00	0	0,00	1,56	13,8	1,7	0,2	Område (V)	598748	6237636	1
Ulstrup	Landsby	Feldballe	Djurs Sønder	Syddjurs	4	21,79	0	0,00	0	0,00	21,79	158,4	38,2	5,3	GB med tægt	600144	6236211	

Navn	Type	Sogn	Herred	Kommune	Gårde	Gårde htk.	Huse m. jord	Huse htk.	Huse u. jord	Andet htk.	Htk. i alt	Dyrket areal	Ager (%)	Htk./ km2	Dyrknings-system	X-koor.	Y-koor.	Note
Skårupgård	Gård	Feldballe	Djurs Sønder	Syddjurs	1	13,09	0	0,00	0	0,00	13,09	91,8	48,8	7,0	Område (GB)	596536	6236007	
Møllerup	Hovedgård	Feldballe	Djurs Sønder	Syddjurs	1	32,70	0	0,00	0	0,00	32,70	117,6	33,7	9,4	Område (V)	596234	6238717	
Nymølle	Gård	Feldballe	Djurs Sønder	Syddjurs	1	2,13	0	0,00	0	0,00	2,13	0,0	0,0	0,6	Område (V)	595322	6238618	
Taufmølle	Gård	Feldballe	Djurs Sønder	Syddjurs	1	2,13	0	0,00	0	0,00	2,13	0,0	0,0	0,6	Område (V)	595690	6239476	2
Tästrup	Landsby	Feldballe	Djurs Sønder	Syddjurs	11	53,67	0	0,00	4	0,00	53,67	294,2	40,1	7,3	GB med tægt	597606	6239702	
Feldballe Sogn	Sogn		Djurs Sønder		50	277,21	2	0,83	10	0,00	278,04	1431,5	43,1	8,4				
Djurs Sønder Herred	Herred				438	2745,26	127	29,71	69	57,35	2832,32	13572,1	45,4	9,5				
Skovgårde	Dobbeltdgd.	Ebeltoft	Mols	Syddjurs	2	18,70	0	0,00	0	0,00	18,70	93,4	6,5	1,3	Område (GB)	602709	6227351	
Eisegårde	Landsby	Ebeltoft	Mols	Syddjurs	3	23,72	1	0,27	0	0,00	23,99	81,1	10,1	3,0	3V (2/1)	606931	6226229	
Nogle Fæstjorder	Gård	Ebeltoft	Mols	Syddjurs	1	1,56	9	5,16	0	0,00	6,72	22,9	1,6	0,5	Område (GB)	604363	6227769	1
Ebeltoft Sogn	Sogn		Mols		6	43,98	10	5,43	0	0,00	49,41	197,4	8,5	2,1				
Dråby	Landsby	Dråby	Mols	Syddjurs	10	27,42	2	0,33	0	0,00	27,75	145,5	24,7	4,7	2V (4V 2/2)	605553	6232286	
Borregården	Gård	Dråby	Mols	Syddjurs	1	14,29	0	0,00	0	0,00	14,29	77,9	13,2	2,4	Område (GB)	606460	6231938	2
Boeslum	Landsby	Dråby	Mols	Syddjurs	10	58,67	16	9,92	0	5,76	74,35	415,2	44,6	8,0	GB med tægt	606343	6229944	
Boeslumgård	Gård	Dråby	Mols	Syddjurs	1	13,39	0	0,00	0	0,00	13,39	66,9	7,2	1,4	Område (GB)	606208	6230074	
Holme	Landsby	Dråby	Mols	Syddjurs	9	54,98	1	0,04	0	0,00	55,02	159,0	28,0	9,7	V uregel.	608399	6234135	
Ørsø Mølle	Hus(e)	Dråby	Mols	Syddjurs	0	0,00	1	0,82	0	0,00	0,82	3,9	0,7	0,1	Område (GB)	609888	6234725	2
Egsmark	Landsby	Dråby	Mols	Syddjurs	7	23,52	0	0,00	13	0,57	24,09	198,5	35,3	4,3	GB u. tægt	602904	6233180	
Handrup	Landsby	Dråby	Mols	Syddjurs	9	14,89	0	0,00	0	2,24	17,13	159,9	42,2	4,5	GB u. tægt	601128	6233853	
Stubbe	Landsby	Dråby	Mols	Syddjurs	3	15,07	0	0,00	0	0,00	15,07	125,9	45,9	5,5	GB u. tægt	605956	6235498	
Lyngsbæk	Landsby	Dråby	Mols	Syddjurs	4	16,80	0	0,00	0	0,90	17,70	126,6	37,1	5,2	GB u. tægt	600150	6234041	
Skærsø	Hovedgård	Dråby	Mols	Syddjurs	1	72,17	0	0,00	0	0,00	72,17	329,6	38,6	8,5	Område (GB)	605927	6234028	
Lyngsbækgård	Hovedgård	Dråby	Mols	Syddjurs	1	15,80	0	0,00	0	0,27	16,07	150,3	41,9	4,5	Område (GB)	599758	6234126	
Ørnbjerg Mølle	Gård	Dråby	Mols	Syddjurs	1	5,28	0	0,00	0	0,00	5,28	41,3	42,6	5,4	Område (GB)	601264	6236286	
Skovmølle	Gård	Dråby	Mols	Syddjurs	1	1,07	0	0,00	0	0,00	1,07	11,3	58,6	5,6	Område (GB)	598145	6233669	
Dråby Sogn	Sogn		Mols		58	333,35	20	11,11	13	9,74	354,20	2011,8	40,5	7,1				
Agri	Landsby	Agri	Mols	Syddjurs	12	52,21	1	0,10	1	1,94	54,25	415,9	53,8	7,0	GB med tægt	594472	6232896	
Grønfeld	Landsby	Agri	Mols	Syddjurs	15	85,17	5	0,33	0	0,17	85,67	383,5	66,3	14,8	GB med tægt	596289	6235536	
Basballe	Landsby	Agri	Mols	Syddjurs	10	27,10	2	0,10	0	0,00	27,20	224,0	72,9	8,9	GB u. tægt	596443	6233953	
Strandkær	Gård	Agri	Mols	Syddjurs	1	8,64	0	0,00	0	0,00	8,64	90,4	36,5	3,5	Område (GB)	597543	6232402	
Essendrup	Gård	Agri	Mols	Syddjurs	1	6,72	0	0,00	0	0,27	6,99	67,5	45,8	4,7	Område (GB)	597368	6233751	
Provstskov	Gård	Agri	Mols	Syddjurs	1	1,29	0	0,00	0	0,00	1,29	13,0	1,7	0,2	Område (GB)	596797	6231520	
Ravnslykkehus	Hus(e)	Agri	Mols	Syddjurs	0	0,00	1	0,49	0	0,00	0,49	3,9	0,5	0,1	Område (GB)	594890	6232537	1
Overmølle	Hus(e)	Agri	Mols	Syddjurs	0	0,00	1	0,30	0	0,00	0,30	3,3	2,2	0,2	Område (GB)	597237	6233640	
Brunsmølle	Hus(e)	Agri	Mols	Syddjurs	0	0,00	1	0,39	0	0,00	0,39	0,8	0,5	0,3	Område (GB)	597628	6233836	
Agri Sogn	Sogn		Mols		40	181,13	11	1,71	1	2,38	185,22	1202,1	58,6	9,0				

Navn	Type	Sogn	Herred	Kommune	Gårde	Gårde htk.	Huse m. jord	Huse htk.	Huse u. jord	Andet htk.	Htk. i alt	Dyrket areal	Ager (%)	Htk./ km ²	Dyrknings- system	X-koor.	Y-koor.	Note
Egens	Landsby	Egens	Mols	Syddjurs	12	70,86	2	0,53	0	0,51	71,90	214,7	64,7	21,7	3V (2/1)	593830	6237142	
Egens Sogn	Sogn		Mols		12	70,86	2	0,53	0	0,51	71,90	214,7	64,7	21,7				
Tved	Landsby	Tved	Mols	Syddjurs	11	66,28	3	0,90	0	5,97	73,15	263,5	67,2	18,7	V uregel.	589236	6228785	
Isgård	Hovedgård	Tved	Mols	Syddjurs	1	37,26	0	0,00	0	0,53	37,79	150,3	38,2	9,6	Område (GB)	587850	6225776	149
Kvelstrup	Hovedgård	Tved	Mols	Syddjurs	1	21,55	0	0,00	0	0,00	21,55	66,7	53,5	17,3	Område (GB)	586495	6228025	
Eg	Landsby	Tved	Mols	Syddjurs	7	20,81	6	0,59	1	0,00	21,40	103,2	72,2	15,0	GB med tægt	588417	6226912	
Tillerup	Landsby	Tved	Mols	Syddjurs	7	29,66	0	0,00	2	0,17	29,83	109,5	60,9	16,6	GB u. tægt	588212	6228042	
Blåvær	Landsby	Tved	Mols	Syddjurs	4	18,97	0	0,00	0	0,00	18,97	81,8	65,7	15,2	GB med tægt	587038	6227443	
Dejret	Landsby	Tved	Mols	Syddjurs	21	94,35	15	2,73	2	0,00	97,08	385,9	46,8	11,8	GB u. tægt	586974	6229008	
Torup	Landsby	Tved	Mols	Syddjurs	6	23,95	1	0,04	0	0,00	23,99	82,0	40,8	12,0	V uregel.	591120	6228814	
Landborup	Landsby	Tved	Mols	Syddjurs	4	19,76	0	0,00	0	0,00	19,76	100,2	71,0	14,0	GB u. tægt	586796	6226802	
Bjødstrup	Landsby	Tved	Mols	Syddjurs	6	23,45	3	0,34	3	0,00	23,79	152,5	38,8	6,1	GB u. tægt	586626	6226528	149
Tved Sogn	Sogn		Mols		68	356,04	28	4,60	8	6,67	367,31	1495,6	59,3	14,6				
Vistoft	Landsby	Vistoft	Mols	Syddjurs	9	37,35	4	1,47	0	2,17	40,99	204,1	64,1	12,9	GB med tægt	593792	6228899	
Fuglsø	Landsby	Vistoft	Mols	Syddjurs	6	14,84	1	0,27	0	0,92	16,03	188,8	47,8	4,1	GB u. tægt	595337	6228596	
Strands	Landsby	Vistoft	Mols	Syddjurs	11	64,42	1	0,99	0	0,00	65,41	239,7	58,1	15,9	GB u. tægt	592402	6227681	
Begtrup	Landsby	Vistoft	Mols	Syddjurs	10	41,58	1	0,55	0	0,00	42,13	155,5	52,5	14,2	GB med tægt	593723	6227143	
Bogens	Landsby	Vistoft	Mols	Syddjurs	5	15,97	0	0,00	0	0,00	15,97	117,8	25,0	3,4	GB med tægt	596573	6230601	
Bogensholm	Hovedgård	Vistoft	Mols	Syddjurs	1	9,55	0	0,00	0	0,00	9,55	54,0	11,4	2,0	Område (GB)	596961	6230402	
Toggerbo	Landsby	Vistoft	Mols	Syddjurs	5	8,17	0	0,00	0	0,00	8,17	98,7	20,9	1,7	GB med tægt	595795	6231144	
Viderup	Landsby	Vistoft	Mols	Syddjurs	4	16,04	0	0,00	0	0,00	16,04	116,2	31,6	4,4	GB u. tægt	594252	6229043	
Legerholm	Gård	Vistoft	Mols	Syddjurs	1	9,63	0	0,00	0	0,00	9,63	69,2	18,8	2,6	Område (GB)	593503	6229926	
Vistoft Sogn	Sogn		Mols		52	217,55	7	3,28	0	3,09	223,92	1244,0	55,0	9,9				
Knebel	Landsby	Knebel	Mols	Syddjurs	16	82,95	2	0,38	0	1,15	84,48	364,8	59,4	13,8	GB med tægt	592269	6231079	
Lynge	Gård	Knebel	Mols	Syddjurs	1	5,10	0	0,00	0	0,00	5,10	33,5	5,5	0,8	Område (GB)	593329	6230108	
Vingelsborg	Hus(e)	Knebel	Mols	Syddjurs	0	0,00	1	0,48	0	0,00	0,48	2,8	0,4	0,1	Område (GB)	593446	6230103	
Skellerup	Landsby	Knebel	Mols	Syddjurs	6	21,20	0	0,00	0	0,00	21,20	78,1	51,4	14,0	GB u. tægt	592257	6229884	
Knebel Sogn	Sogn		Mols		23	109,25	3	0,86	0	1,15	111,26	479,1	62,6	14,5				
Rolsø	Landsby	Rolsø	Mols	Syddjurs	8	21,67	2	1,02	0	0,26	22,95	51,0	30,3	13,7	3V (2/1)	590566	6233178	2
Rolsøgård	Hovedgård	Rolsø	Mols	Syddjurs	1	23,40	0	0,00	0	0,00	23,40	56,9	33,8	13,9	Område (V)	590343	6232728	
Vrinders	Landsby	Rolsø	Mols	Syddjurs	17	135,51	3	0,44	0	2,96	138,91	522,5	71,4	19,0	3V (2/1)	592319	6234453	
Rolsø Sogn	Sogn		Mols		26	180,58	5	1,46	0	3,22	185,26	630,4	70,0	20,6				
Esby	Landsby	Helgenæs	Mols	Syddjurs	13	46,62	1	0,31	13	0,04	46,97	382,9	80,8	9,9	GB med tægt	595460	6220895	
Ørby	Landsby	Helgenæs	Mols	Syddjurs	10	33,48	0	0,00	9	0,09	33,57	296,1	79,9	9,1	GB med tægt	593428	6220230	
Stødov	Landsby	Helgenæs	Mols	Syddjurs	15	50,83	1	0,04	11	0,11	50,98	348,0	36,1	5,3	GB u. tægt	593554	6221797	141
Fejrup	Landsby	Helgenæs	Mols	Syddjurs	6	11,12	1	0,50	4	0,00	11,62	94,4	9,8	1,2	GB med tægt	593285	6221927	141

Navn	Type	Sogn	Herred	Kommune	Gårde	Gårde htk.	Huse m. jord	Huse htk.	Huse u. jord	Andet htk.	Htk. i alt	Dyrket areal	Ager (%)	Htk./ km2	Dyrknings-system	X-koor.	Y-koor.	Note
Kongsgård	Dobbeltdg.	Helgenæs	Mols	Syddjurs	2	19,69	0	0,00	0	0,00	19,69	193,9	60,4	6,1	Område (GB)	594030	6222792	
Borup	Landsby	Helgenæs	Mols	Syddjurs	8	29,15	4	0,36	12	0,07	29,58	215,2	22,3	3,1	GB u. tægt	595371	6222783	141
Helgenæs Sogn	Sogn		Mols		54	190,89	7	1,21	49	0,31	192,41	1530,7	71,8	9,0				
Mols Herred	Herred				339	1683,63	93	30,19	71	27,07	1740,89	9005,7	49,4	9,5				
Thorsager	Landsby	Thorsager	Ø. Lisbjerg	Syddjurs	30	165,79	0	0,00	27	10,87	176,66	637,0	27,9	7,7	V uregel.	590284	6245238	
Skrejrup	Landsby	Thorsager	Ø. Lisbjerg	Syddjurs	6	35,62	0	0,00	0	0,00	35,62	145,9	57,7	14,1	2V (4V 2/2)	590406	6241857	
Rostved	Landsby	Thorsager	Ø. Lisbjerg	Syddjurs	6	43,05	2	1,13	0	0,00	44,18	299,7	48,3	7,1	V uregel.	594197	6241590	
Fårup	Landsby	Thorsager	Ø. Lisbjerg	Syddjurs	5	39,84	0	0,00	1	0,00	39,84	106,0	41,5	15,6	2V uregel.	588660	6243918	
Hvitvedgård	Gård	Thorsager	Ø. Lisbjerg	Syddjurs	1	13,33	0	0,00	0	0,00	13,33	71,2	40,2	7,5	Område (V)	594038	6243879	
Thorsager Sogn	Sogn		Ø. Lisbjerg		48	297,63	2	1,13	28	10,87	309,63	1259,7	35,1	8,6				
Bjødstrup	Landsby	Bregnet	Ø. Lisbjerg	Syddjurs	18	79,37	0	0,00	5	0,05	79,42	260,4	57,6	17,6	3V (2/1)	594980	6239252	
Rønde	Landsby	Bregnet	Ø. Lisbjerg	Syddjurs	8	24,88	4	0,79	9	0,00	25,67	131,4	46,8	9,1	3V (2/1)	591737	6240202	
Følle	Landsby	Bregnet	Ø. Lisbjerg	Syddjurs	14	86,35	2	0,06	4	3,90	90,31	352,8	62,5	16,0	3V (2/1)	589121	6241269	
Følle Mølle	Gård	Bregnet	Ø. Lisbjerg	Syddjurs	1	2,27	0	0,00	0	0,00	2,27	7,4	1,3	0,4	Område (V)	590112	6240405	
Korup	Landsby	Bregnet	Ø. Lisbjerg	Syddjurs	6	30,56	0	0,00	0	0,00	30,56	120,9	70,7	17,9	3V (2/1)	595579	6240795	
Kalø	Hovedgård	Bregnet	Ø. Lisbjerg	Syddjurs	1	79,31	0	0,00	0	0,00	79,31	192,0	23,4	9,7	Område (V)	592777	6240489	
Todelsjorden	Gård	Bregnet	Ø. Lisbjerg	Syddjurs	1	9,40	0	0,00	0	5,52	14,92	46,6	5,7	1,8	Område (V)	592156	6239503	1
Over Porsbjerg	Gård	Bregnet	Ø. Lisbjerg	Syddjurs	1	4,63	5	2,25	0	3,58	10,46	32,4	4,0	1,3	Område (V)	592156	6239503	1
Bregnet Sogn	Sogn		Ø. Lisbjerg		50	316,77	11	3,10	18	13,05	332,92	1143,7	50,0	14,6				
Skarresø	Landsby	Skarresø	Ø. Lisbjerg	Syddjurs	6	30,58	0	0,00	3	0,27	30,85	277,5	45,5	5,1	GB med tægt	594094	6247213	
Skovhus	Hus(e)	Skarresø	Ø. Lisbjerg	Syddjurs	0	0,00	1	0,35	0	0,67	1,02	10,6	1,7	0,2	Område (V)	591121	6246102	
Astrup	Landsby	Skarresø	Ø. Lisbjerg	Syddjurs	6	27,20	0	0,00	0	0,13	27,33	226,1	49,4	6,0	GB med tægt	594311	6245931	
Mesballe	Landsby	Skarresø	Ø. Lisbjerg	Syddjurs	4	17,04	0	0,00	0	0,02	17,06	142,3	52,8	6,3	GB med tægt	592875	6248123	
Tjerrild	Dobbeltdg.	Skarresø	Ø. Lisbjerg	Syddjurs	2	13,11	0	0,00	0	0,00	13,11	77,1	25,3	4,3	Område (GB)	591140	6248720	
Skarresø Sogn	Sogn		Ø. Lisbjerg		18	87,93	1	0,35	3	1,09	89,37	733,5	44,7	5,4				
Mørke	Landsby	Mørke	Ø. Lisbjerg	Syddjurs	14	90,75	14	1,04	0	1,68	93,47	279,3	37,9	12,7	3V (2/1)	585185	6243655	
Ommestrup	Landsby	Mørke	Ø. Lisbjerg	Syddjurs	12	62,39	0	0,00	0	0,58	62,97	303,4	57,3	11,9	3V (2/1)	586189	6243101	
Ugelbølle	Landsby	Mørke	Ø. Lisbjerg	Syddjurs	8	84,57	8	1,68	0	2,16	88,41	295,4	56,3	16,9	3V (2/1)	587603	6241137	
Balskov	Landsby	Mørke	Ø. Lisbjerg	Syddjurs	3	20,79	0	0,00	0	0,00	20,79	81,2	16,8	4,3	3V (2/1)	585243	6240819	
Bale	Landsby	Mørke	Ø. Lisbjerg	Syddjurs	7	47,55	2	0,58	0	0,19	48,32	188,9	39,1	10,0	3V (2/1)	585208	6242074	
Mørke Sogn	Sogn		Ø. Lisbjerg		44	306,05	24	3,30	0	4,61	313,96	1148,2	50,5	13,8				
Hornslet	Landsby	Hornslet	Ø. Lisbjerg	Syddjurs	11	48,89	2	0,94	0	0,00	49,83	169,2	20,3	6,0	3V (2/1)	581707	6241958	
Tendrup	Landsby	Hornslet	Ø. Lisbjerg	Syddjurs	9	49,22	4	1,56	0	0,39	51,17	176,0	21,2	6,1	3V (2/1)	580989	6241447	
Krajbjerg	Landsby	Hornslet	Ø. Lisbjerg	Syddjurs	14	53,99	2	1,71	0	0,07	55,77	208,1	49,6	13,3	3V (2/1)	579210	6239646	
Rosenholm	Hovedgård	Hornslet	Ø. Lisbjerg	Syddjurs	1	51,85	0	0,00	0	0,00	51,85	112,3	14,9	6,9	Område (V)	582271	6243976	
Rosenholm Mølle	Hus(e)	Hornslet	Ø. Lisbjerg	Syddjurs	0	0,00	1	0,06	0	0,00	0,06	0,0	0,0	0,0	Område (V)	582544	6244407	

Navn	Type	Sogn	Herred	Kommune	Gårde	Gårde htk.	Huse m. jord	Huse htk.	Huse u. jord	Andet htk.	Htk. i alt	Dyrket areal	Ager (%)	Htk./ km ²	Dyrknings-system	X-koor.	Y-koor.	Note
Elkærgård	Gård	Hornslet	Ø. Lisbjerg	Syddjurs	1	8,86	0	0,00	0	0,00	8,86	24,6	5,5	2,0	Område (V)	579482	6241904	
Rodskov	Landsby	Hornslet	Ø. Lisbjerg	Syddjurs	10	72,84	4	0,71	0	0,17	73,72	227,2	50,8	16,5	3V (2/1)	584564	6240175	
Rodskov Mølle	Hus(e)	Hornslet	Ø. Lisbjerg	Syddjurs	0	0,00	1	0,89	0	0,16	1,05	4,1	0,9	0,2	Område (V)	585284	6239369	
Havhuse	Landsby	Hornslet	Ø. Lisbjerg	Syddjurs	4	4,19	0	0,00	0	0,00	4,19	15,2	31,6	8,7	3V (2/1)	585133	6239090	
Eskerod	Landsby	Hornslet	Ø. Lisbjerg	Syddjurs	5	39,46	2	0,24	0	0,19	39,89	113,2	47,4	16,7	3V (2/1)	583583	6239423	
Hornslet Sogn	Sogn		Ø. Lisbjerg		55	329,30	16	6,11	0	0,98	336,39	1050,0	33,0	10,6				
Skødstrup	Landsby	Skødstrup	Ø. Lisbjerg	Aarhus	14	100,89	2	1,17	0	0,00	102,06	347,7	67,5	19,8	3V (2/1)	580940	6236040	
Skødstrup Mølle	Hus(e)	Skødstrup	Ø. Lisbjerg	Aarhus	0	0,00	1	0,48	0	0,00	0,48	2,3	0,4	0,1	Område (V)	580679	6236562	2
Vosnæs	Hovedgård	Skødstrup	Ø. Lisbjerg	Aarhus	1	66,07	0	0,00	0	0,00	66,07	219,3	39,2	11,8	Område (V)	583834	6238391	
Segalt	Landsby	Skødstrup	Ø. Lisbjerg	Aarhus	10	64,39	2	0,91	0	0,02	65,32	237,5	65,9	18,1	3V (2/1)	581330	6238449	
Åstrup	Landsby	Skødstrup	Ø. Lisbjerg	Aarhus	5	36,20	0	0,00	1	0,00	36,20	98,1	38,3	14,1	3V (2/1)	581794	6234707	
Studstrup	Landsby	Skødstrup	Ø. Lisbjerg	Aarhus	3	24,05	2	0,16	0	0,00	24,21	73,4	38,1	12,6	3V (2/1)	582659	6235907	
Vorre	Landsby	Skødstrup	Ø. Lisbjerg	Aarhus	6	46,16	1	0,03	0	0,00	46,19	161,3	70,4	20,2	3V (2/1)	580131	6237840	
Hjelmager	Landsby	Skødstrup	Ø. Lisbjerg	Aarhus	7	27,33	2	0,40	0	0,00	27,73	95,4	59,1	17,2	3V (2/1)	582058	6237445	
Svinbo	Landsby	Skødstrup	Ø. Lisbjerg	Aarhus	3	13,52	0	0,00	0	0,00	13,52	37,2	40,2	14,6	3V (2/1)	581428	6233811	
Skødstrup Sogn	Sogn		Ø. Lisbjerg		49	378,61	10	3,15	1	0,02	381,78	1272,1	55,2	16,6				
Todbjerg	Landsby	Todbjerg	Ø. Lisbjerg	Aarhus	9	47,63	1	0,82	4	0,74	49,19	192,5	36,2	9,2	3V (2/1)	574818	6236614	
Skårupgård	Hovedgård	Todbjerg	Ø. Lisbjerg	Aarhus	1	25,49	0	0,00	0	0,00	25,49	86,1	38,6	11,4	Område (V)	575302	6234678	
Bendstrup	Landsby	Todbjerg	Ø. Lisbjerg	Aarhus	6	29,37	1	0,68	2	0,00	30,05	128,4	46,4	10,9	3V (2/1)	576740	6237263	
Grøttrup	Landsby	Todbjerg	Ø. Lisbjerg	Aarhus	3	12,02	0	0,00	0	0,00	12,02	53,0	41,2	9,4	3V (2/1)	577406	6236167	
Hårup	Landsby	Todbjerg	Ø. Lisbjerg	Aarhus	10	54,85	2	1,14	0	0,88	56,87	202,3	33,5	9,4	3V (2/1)	575363	6238215	
Lindå	Landsby	Todbjerg	Ø. Lisbjerg	Aarhus	6	25,27	0	0,00	0	0,00	25,27	98,4	27,1	7,0	3V (2/1)	577195	6239923	
Balle	Landsby	Todbjerg	Ø. Lisbjerg	Aarhus	4	24,89	0	0,00	0	0,53	25,42	108,9	37,3	8,7	3V (2/1)	577805	6239679	
Hedegård	Gård	Todbjerg	Ø. Lisbjerg	Aarhus	1	6,11	0	0,00	0	0,00	6,11	24,9	43,0	10,6	Område (V)	578476	6241686	
Todbjerg Sogn	Sogn		Ø. Lisbjerg		40	225,63	4	2,64	6	2,15	230,42	894,5	36,1	9,3				
Mejlby	Landsby	Mejlby	Ø. Lisbjerg	Aarhus	17	73,89	1	0,90	8	0,00	74,79	297,9	41,2	10,4	3V (2/1)	574955	6240299	
Kalstrup	Gård	Mejlby	Ø. Lisbjerg	Aarhus	1	6,51	0	0,00	0	0,00	6,51	20,0	36,5	11,9	Område (V)	573937	6241435	
Krannestrup	Gård	Mejlby	Ø. Lisbjerg	Aarhus	1	10,43	0	0,00	0	0,00	10,43	29,8	14,4	5,0	Område (V)	576177	6241198	
Ogstrup	Gård	Mejlby	Ø. Lisbjerg	Aarhus	1	8,17	0	0,00	0	0,00	8,17	20,7	19,4	7,7	Område (V)	575285	6242457	
Bygballe	Dobbeltgd.	Mejlby	Ø. Lisbjerg	Aarhus	2	16,35	0	0,00	0	0,00	16,35	52,8	53,9	16,7	Område (V)	574128	6242049	
Mejlby Sogn	Sogn		Ø. Lisbjerg		22	115,35	1	0,90	8	0,00	116,25	421,3	35,4	9,8				
Hjortshøj	Landsby	Hjortshøj	Ø. Lisbjerg	Aarhus	5	46,79	0	0,00	0	0,00	46,79	199,2	53,3	12,5	3V (2/1)	578381	6234781	
Hjortshøjlund	Gård	Hjortshøj	Ø. Lisbjerg	Aarhus	1	5,27	0	0,00	0	0,00	5,27	25,0	6,7	1,4	Område (V)	577709	6235246	
Brandstrup	Landsby	Hjortshøj	Ø. Lisbjerg	Aarhus	5	26,31	0	0,00	2	0,10	26,41	82,7	57,9	18,5	3V (2/1)	579321	6237196	
Kankbølle	Landsby	Hjortshøj	Ø. Lisbjerg	Aarhus	4	31,29	0	0,00	1	0,04	31,33	141,8	48,5	10,7	3V (2/1)	579868	6234546	
Stenågård	Gård	Hjortshøj	Ø. Lisbjerg	Aarhus	1	3,95	0	0,00	0	0,00	3,95	17,5	6,0	1,4	Område (V)	579661	6235495	

Navn	Type	Sogn	Herred	Kommune	Gårde	Gårde htk.	Huse m. jord	Huse htk.	Huse u. jord	Andet htk.	Htk. i alt	Dyrket areal	Ager (%)	Htk./ km2	Dyrknings-system	X-koor.	Y-koor.	Note
Hesselballe	Landsby	Hjortshøj	Ø. Lisbjerg	Aarhus	6	30,30	0	0,00	2	0,05	30,35	133,2	54,6	12,4	3V (2/1)	578508	6236187	
Hjortshøj Sogn	Sogn		Ø. Lisbjerg		22	143,91	0	0,00	5	0,19	144,10	599,5	56,9	13,7				
Egå	Landsby	Egå	Ø. Lisbjerg	Aarhus	18	118,34	1	0,57	5	0,00	118,91	335,6	57,8	20,5	3V (2/1)	578532	6230939	
Skæring	Landsby	Egå	Ø. Lisbjerg	Aarhus	18	91,47	0	0,00	0	0,00	91,47	310,2	44,2	13,0	3V (2/1)	580305	6232506	
Skæring Munkegård	Hovedgård	Egå	Ø. Lisbjerg	Aarhus	1	29,28	6	0,76	2	0,00	30,04	100,0	14,2	4,3	Område (V)	579934	6232641	
Af Lystrup	Dobbeltgd.	Egå	Ø. Lisbjerg	Aarhus	2	20,48	0	0,00	0	0,00	20,48	57,5	19,9	7,1	Område (V)	576789	6232424	66, 152
Egå Sogn	Sogn		Ø. Lisbjerg		39	259,57	7	1,33	7	0,00	260,90	803,3	50,6	16,4				
Øster Lisbjerg Herred	Herred				387	2460,75	76	22,01	76	32,96	2515,72	9325,8	43,2	11,6				
Voerladegård	Landsby	Voerladegård	Voer	Skanderborg	4	41,25	0	0,00	0	0,00	41,25	125,8	24,1	7,9	GB med alsæd	545681	6209116	
Dørup	Landsby	Voerladegård	Voer	Skanderborg	13	55,34	1	0,85	0	0,21	56,40	232,5	27,7	6,7	GB med tægt	547378	6209203	
Møldrup	Gård	Voerladegård	Voer	Horsens	1	6,77	0	0,00	0	0,00	6,77	57,4	22,8	2,7	Område (GB)	543465	6207464	
Kroggård	Gård	Voerladegård	Voer	Horsens	1	6,67	0	0,00	0	0,00	6,67	47,1	49,9	7,1	Område (GB)	545425	6206734	
Klostermølle	Gård	Voerladegård	Voer	Horsens	1	2,13	0	0,00	0	0,00	2,13	4,1	18,5	9,7	Område (GB)	543201	6210755	
Hem	Landsby	Voerladegård	Voer	Skanderborg	4	24,98	0	0,00	0	0,15	25,13	112,1	28,4	6,4	GB u. tægt	548793	6208929	
Gantrup	Landsby	Voerladegård	Voer	Horsens	8	30,56	0	0,00	0	0,00	30,56	204,8	41,6	6,2	GB u. tægt	544851	6205992	
Voerladegård Sogn	Sogn		Voer		32	167,70	1	0,85	0	0,36	168,91	783,7	29,9	6,5				
Østbirk	Landsby	Østbirk	Voer	Horsens	14	54,55	1	0,04	0	0,00	54,59	287,4	38,5	7,3	GB med tægt	546779	6202651	
Sattrup	Landsby	Østbirk	Voer	Horsens	9	40,23	0	0,00	0	0,00	40,23	216,2	51,1	9,5	GB med tægt	549308	6201013	
Vestbirk	Landsby	Østbirk	Voer	Horsens	13	52,92	0	0,00	0	0,00	52,92	249,2	48,8	10,4	GB med tægt	544856	6202433	
Monbjerg	Landsby	Østbirk	Voer	Horsens	11	57,39	0	0,00	0	0,78	58,17	275,2	56,9	12,0	GB med tægt	549061	6202212	
Lillerup	Gård	Østbirk	Voer	Horsens	1	11,03	0	0,00	0	0,00	11,03	34,1	16,0	5,2	Område (GB)	551440	6200861	
Lillerupholm	Gård	Østbirk	Voer	Horsens	1	12,26	0	0,00	0	0,00	12,26	29,0	13,6	5,8	Område (V)	552967	6200845	
Tingstedholm Mølle	Hus(e)	Østbirk	Voer	Horsens	0	0,00	1	0,98	0	0,00	0,98	2,4	1,1	0,5	Område (V)	553314	6200344	
Urupmølle	Hus(e)	Østbirk	Voer	Horsens	0	0,00	1	0,41	0	0,00	0,41	1,0	0,2	0,1	Område (GB)	548520	6199581	
Naldal	Gård	Østbirk	Voer	Horsens	1	10,84	0	0,00	0	0,00	10,84	52,7	32,7	6,7	Område (GB)	544354	6201918	111, 180
Løgballe	Gård	Østbirk	Voer	Horsens	1	1,57	0	0,00	0	0,00	1,57	5,7	0,8	0,2	Område (GB)	546947	6203934	2
Birknæs	Gård	Østbirk	Voer	Horsens	1	10,90	0	0,00	0	0,00	10,90	52,9	30,2	6,2	Område (GB)	543353	6205347	
Purup	Dobbeltgd.	Østbirk	Voer	Horsens	2	20,95	0	0,00	0	0,00	20,95	93,6	47,3	10,6	Område (GB)	546676	6204485	
Urup	Hovedgård	Østbirk	Voer	Horsens	1	43,56	0	0,00	0	0,30	43,86	120,1	24,1	8,8	Område (GB)	548482	6200579	
Østbirk sogn	Sogn		Voer		55	316,20	3	1,43	0	1,08	318,71	1419,6	41,6	9,3				
Yding	Landsby	Yding	Voer	Horsens	17	80,38	0	0,00	0	0,81	81,19	278,5	25,4	7,4	GB med tægt	547872	6206483	
Såby	Landsby	Yding	Voer	Horsens	5	34,22	2	0,90	0	0,25	35,37	219,5	58,1	9,4	GB med tægt	549145	6204841	
Yding Sogn	Sogn		Voer		22	114,60	2	0,90	0	1,06	116,56	498,0	33,7	7,9				
Lundum	Landsby	Lundum	Voer	Horsens	10	61,29	0	0,00	0	0,00	61,29	356,9	33,7	5,8	GB med alsæd	548405	6198258	
Lundumskov	Landsby	Lundum	Voer	Horsens	6	33,46	0	0,00	0	0,06	33,52	187,9	17,8	3,2	GB med alsæd	549058	6197621	
Lundum Mølle	Hus(e)	Lundum	Voer	Horsens	0	0,00	1	0,02	0	0,00	0,02	0,0	0,0	0,0	Område (GB)	547916	6198103	

Navn	Type	Sogn	Herred	Kommune	Gårde	Gårde htk.	Huse m. jord	Huse htk.	Huse u. jord	Andet htk.	Htk. i alt	Dyrket areal	Ager (%)	Htk./ km2	Dyrknings-system	X-koor.	Y-koor.	Note
Lundum Sogn	Sogn		Voer		16	94,75	1	0,02	0	0,06	94,83	544,8	51,5	9,0				
Hansted	Landsby	Hansted	Voer	Horsens	15	83,97	3	0,47	0	0,00	84,44	229,1	30,5	11,3	3V (2/1)	553055	6194704	
Egebjerg	Landsby	Hansted	Voer	Horsens	14	83,96	2	0,17	0	0,19	84,32	233,9	36,6	13,2	3V (2/1)	552423	6196227	
Egebjerg Mølle	Hus(e)	Hansted	Voer	Horsens	0	0,00	1	0,69	0	0,00	0,69	2,8	0,4	0,1	Område (V)	553260	6196233	
Rådved	Landsby	Hansted	Voer	Horsens	11	76,46	0	0,00	0	1,43	77,89	281,7	43,3	12,0	3V (2/1)	550243	6196576	
Rådvedgård	Gård	Hansted	Voer	Horsens	1	17,97	0	0,00	0	0,00	17,97	56,6	8,7	2,8	Område (V)	550053	6196745	
Hanstedgård	Hovedgård	Hansted	Voer	Horsens	1	27,01	0	0,00	0	0,56	27,57	47,7	36,2	20,9	Område (V)	552025	6193987	
Kannerup	Dobbeltdg.	Hansted	Voer	Horsens	2	11,10	0	0,00	0	0,00	11,10	29,8	35,1	13,1	Område (V)	554836	6195457	110, 181
Hansted Sogn	Sogn		Voer		44	300,47	6	1,33	0	2,18	303,98	881,8	39,1	13,5				
Ejer	Landsby	Ovsted	Voer	Skanderborg	11	45,22	0	0,00	1	0,00	45,22	270,5	44,1	7,4	GB med tægt	551260	6204529	
Tebstrup	Landsby	Ovsted	Voer	Skanderborg	14	57,42	1	0,07	1	0,03	57,52	245,6	41,6	9,7	GB med tægt	554891	6203598	
Ris	Landsby	Ovsted	Voer	Skanderborg	8	34,88	0	0,00	0	0,00	34,88	183,5	43,5	8,3	GB med tægt	552627	6203832	
Elling	Landsby	Ovsted	Voer	Horsens	6	38,37	0	0,00	0	0,43	38,80	189,5	44,5	9,1	GB med tægt	551402	6202152	
Bjødstrup	Landsby	Ovsted	Voer	Skanderborg	3	9,33	1	0,84	0	0,00	10,17	66,6	66,1	10,1	GB med tægt	551931	6203420	
Sneptrup	Gård	Ovsted	Voer	Skanderborg	1	6,84	0	0,00	0	0,00	6,84	34,3	14,1	2,8	Område (GB)	554436	6204644	
Tammestrup	Gård	Ovsted	Voer	Skanderborg	1	11,89	0	0,00	0	0,00	11,89	65,1	26,9	4,9	Område (GB)	553512	6204758	
Ovsted Sogn	Sogn		Voer		44	203,95	2	0,91	2	0,46	205,32	1055,1	44,1	8,6				
Tåning	Landsby	Tåning	Voer	Skanderborg	10	90,50	0	0,00	0	0,22	90,72	338,2	46,2	12,4	GB med tægt	552691	6207784	
Horndrup	Landsby	Tåning	Voer	Skanderborg	6	36,14	0	0,00	0	0,13	36,27	202,9	39,6	7,1	GB med tægt	553994	6207314	
Havreballe	Gård	Tåning	Voer	Skanderborg	1	8,56	0	0,00	0	0,00	8,56	45,4	22,0	4,1	Område (GB)	554544	6205965	
Tåning Sogn	Sogn		Voer		17	135,20	0	0,00	0	0,35	135,55	586,5	40,4	9,3				
Haldrup	Landsby	Vær	Voer	Horsens	20	83,91	4	0,44	0	0,00	84,35	248,2	53,4	18,2	3V (2/1)	559787	6194140	
Haldrup Mølle	Hus(e)	Vær	Voer	Horsens	0	0,00	1	0,05	0	0,00	0,05	0,0	0,0	0,0	Område (V)	559523	6193977	
Stensballe	Landsby	Vær	Voer	Horsens	15	88,09	9	4,42	0	0,00	92,51	320,9	78,3	22,6	3V (2/1)	557766	6192441	
Søgårdshus	Gård	Vær	Voer	Horsens	1	0,75	0	0,00	0	0,00	0,75	2,5	82,9	24,5	Område (V)	556012	6191860	
Blirup	Landsby	Vær	Voer	Horsens	5	22,70	3	1,03	0	0,00	23,73	89,7	27,2	7,2	3V (2/1)	558260	6194071	136
Meldrup	Landsby	Vær	Voer	Horsens	5	20,19	4	1,39	0	0,00	21,58	57,9	17,6	6,5	3V (2/1)	557716	6193564	136
Stensballegård	Hovedgård	Vær	Voer	Horsens	1	46,90	0	0,00	0	0,00	46,90	155,8	35,8	10,8	Område (V)	557869	6192164	
Værholm	Gård	Vær	Voer	Horsens	1	14,01	0	0,00	0	0,00	14,01	35,1	10,6	4,3	Område (V)	556696	6193701	136
Vær Sogn	Sogn		Voer		48	276,55	21	7,33	0	0,00	283,88	910,2	55,4	17,3				
Nebel	Landsby	Nebel	Voer	Horsens	11	35,44	1	0,09	0	0,13	35,66	128,0	48,3	13,4	3V (2/1)	555591	6193875	
Serridslevgård	Hovedgård	Nebel	Voer	Horsens	1	18,71	0	0,00	0	0,00	18,71	73,4	31,2	8,0	Område (V)	557737	6195540	
Serridslev	Landsby	Nebel	Voer	Horsens	16	68,69	2	0,41	0	0,35	69,45	298,3	57,9	13,5	2V uregel.	556278	6195295	
Bleld	Landsby	Nebel	Voer	Horsens	4	25,80	2	1,51	0	0,03	27,34	156,8	48,6	8,5	3V (2/1)	555963	6197548	
Nebel Sogn	Sogn		Voer		32	148,64	5	2,01	0	0,51	151,16	656,4	49,1	11,3				
Søvind	Landsby	Søvind	Voer	Horsens	6	24,59	2	0,08	0	0,15	24,82	102,0	14,6	3,6	3V (2/1)	562861	6194549	

Navn	Type	Sogn	Herred	Kommune	Gårde	Gårde htk.	Huse m. jord	Huse htk.	Huse u. jord	Andet htk.	Htk. i alt	Dyrket areal	Ager (%)	Htk./ km2	Dyrknings-system	X-koor.	Y-koor.	Note
Søvind Mølle	Hus(e)	Søvind	Voer	Horsens	0	0,00	1	0,04	0	0,00	0,04	0,2	0,0	0,0	Område (V)	563030	6194182	
Toftum	Landsby	Søvind	Voer	Horsens	8	34,90	8	1,90	0	0,00	36,80	152,1	21,8	5,3	3V (2/1)	561842	6194834	
Ørbæk	Dobbeltgd.	Søvind	Voer	Horsens	2	8,77	0	0,00	0	0,00	8,77	36,1	5,2	1,3	Område (V)	562065	6195099	
Ås	Landsby	Søvind	Voer	Horsens	18	79,53	9	0,59	0	0,20	80,32	333,3	49,0	11,8	3V (2/1)	560659	6197303	
Brigsted	Landsby	Søvind	Voer	Horsens	11	55,79	5	1,30	0	0,00	57,09	229,5	51,4	12,8	3V (2/1)	563160	6193899	
Vorsø	Gård	Søvind	Voer	Horsens	1	10,25	0	0,00	0	0,00	10,25	25,9	44,5	17,6	Område (V)	562801	6191782	
Tyrrestrup	Hovedgård	Søvind	Voer	Horsens	1	38,09	0	0,00	0	0,00	38,09	99,7	30,6	11,7	Område (V)	560464	6194965	
Søvind Sogn	Sogn		Voer		47	251,92	25	3,91	0	0,35	256,18	978,8	44,3	11,6				
Gangsted	Landsby	Gangsted	Voer	Horsens	14	57,38	2	0,70	0	1,33	59,41	203,8	36,6	10,7	3V (2/1)	562528	6198460	
Ballebo	Landsby	Gangsted	Voer	Horsens	5	19,46	1	0,34	0	0,00	19,80	68,5	36,6	10,6	3V (2/1)	562940	6199710	
Aggestrup	Landsby	Gangsted	Voer	Horsens	4	17,92	0	0,00	0	0,00	17,92	55,1	49,8	16,2	3V uregel.	562444	6197208	
Elbæk	Landsby	Gangsted	Voer	Horsens	5	25,32	1	0,38	0	0,22	25,92	96,2	59,4	16,0	3V uregel.	562303	6197787	
Gangsted Sogn	Sogn		Voer		28	120,08	4	1,42	0	1,55	123,05	423,5	41,7	12,1				
Tolstrup	Landsby	Tolstrup	Voer	Horsens	3	15,07	0	0,00	0	0,00	15,07	34,1	16,0	7,1	3V (2/1)	554249	6198578	
Tolstrup Mølle	Hus(e)	Tolstrup	Voer	Horsens	0	0,00	1	0,21	0	0,00	0,21	0,7	0,3	0,1	Område (V)	553760	6198089	
Gedved	Landsby	Tolstrup	Voer	Horsens	15	79,96	1	0,21	0	0,02	80,19	266,6	39,6	11,9	V uregel.	552581	6199264	
Tammestrup	Landsby	Tolstrup	Voer	Horsens	4	11,16	0	0,00	0	0,00	11,16	39,2	79,6	22,7	3V (2/1)	554000	6198853	
Eldrup	Landsby	Tolstrup	Voer	Horsens	4	23,12	0	0,00	0	0,00	23,12	85,5	47,7	12,9	V uregel.	554114	6200149	
Tolstrup Sogn	Sogn		Voer		26	129,31	2	0,42	0	0,02	129,75	426,1	38,2	11,6				
Ørrikslev	Landsby	Ørrikslev	Voer	Horsens	11	48,66	3	0,74	0	0,23	49,63	185,8	39,2	10,5	3V (2/1)	558549	6199709	
Ørskov	Landsby	Ørrikslev	Voer	Horsens	7	33,96	1	0,09	0	0,37	34,42	128,1	37,9	10,2	3V (2/1)	556390	6198939	
Tvingstrup	Landsby	Ørrikslev	Voer	Horsens	14	52,63	0	0,00	0	5,76	58,39	204,4	33,1	9,4	3V (2/1)	558098	6196621	
Hovedgårde	Dobbeltgd.	Ørrikslev	Voer	Horsens	2	18,89	0	0,00	0	0,00	18,89	50,6	15,8	5,9	Område (V)	560290	6201064	
Ørrikslev Sogn	Sogn		Voer		34	154,14	4	0,83	0	6,36	161,33	569,0	32,5	9,2				
Kattrup	Landsby	Kattrup	Voer	Horsens	10	51,60	5	1,02	0	0,42	53,04	208,2	40,7	10,4	3V (2/1)	557445	6201276	
Borupgård	Landsby	Kattrup	Voer	Horsens	3	26,16	0	0,00	0	5,70	31,86	123,2	46,6	12,1	V uregel.	554701	6200377	
Møballe	Landsby	Kattrup	Voer	Horsens	3	19,34	1	0,04	0	0,38	19,76	75,1	40,2	10,6	3V (2/1)	556504	6200752	
Overby	Landsby	Kattrup	Voer	Horsens	4	14,49	0	0,00	0	2,11	16,60	58,3	21,9	6,2	GB med tægt	556053	6201615	
Thestrup	Gård	Kattrup	Voer	Horsens	1	7,72	0	0,00	0	0,00	7,72	18,4	8,6	3,6	Område (V)	558328	6202097	
Kattrup Sogn	Sogn		Voer		21	119,31	6	1,06	0	8,61	128,98	483,3	33,5	8,9				
Hylke	Landsby	Hylke	Voer	Skanderborg	6	42,51	0	0,00	0	0,00	42,51	222,1	53,7	10,3	GB med tægt	558079	6205856	
Hylke Mølle	Hus(e)	Hylke	Voer	Skanderborg	0	0,00	1	0,01	0	0,00	0,01	0,1	0,0	0,0	Område (GB)	557760	6206710	
Ustrup	Landsby	Hylke	Voer	Skanderborg	9	37,65	0	0,00	0	0,56	38,21	153,8	35,8	8,9	GB med tægt	558970	6204128	
Brørup	Landsby	Hylke	Voer	Skanderborg	9	35,18	0	0,00	0	0,07	35,25	196,4	41,6	7,5	GB med tægt	557381	6204487	
Båstrup	Landsby	Hylke	Voer	Skanderborg	7	34,60	0	0,00	0	0,00	34,60	202,6	35,9	6,1	GB med tægt	559093	6206569	
Jordbjerggård	Gård	Hylke	Voer	Skanderborg	1	9,09	0	0,00	0	0,00	9,09	38,6	30,3	7,2	Område (GB)	556789	6206909	

Navn	Type	Sogn	Herred	Kommune	Gårde	Gårde htk.	Huse m. jord	Huse htk.	Huse u. jord	Andet htk.	Htk. i alt	Dyrket areal	Ager (%)	Htk./ km2	Dyrknings-system	X-koor.	Y-koor.	Note
Nissumgård	Gård	Hylke	Voer	Skanderborg	1	16,18	0	0,00	0	0,00	16,18	53,0	27,8	8,5	Område (V)	561376	6206236	155
Ringkloster	Hovedgård	Hylke	Voer	Skanderborg	1	29,98	0	0,00	0	0,00	29,98	91,8	44,3	14,5	Område (GB)	560171	6207957	
Tammestrup	Gård	Hylke	Voer	Skanderborg	1	15,51	0	0,00	0	0,00	15,51	44,7	23,5	8,1	Område (V)	562408	6206878	155
Hylke Sogn	Sogn		Voer		35	220,70	1	0,01	0	0,63	221,34	1003,1	41,6	9,2				
Vedslet	Landsby	Vedslet	Voer	Horsens	10	41,80	0	0,00	0	0,00	41,80	177,4	40,0	9,4	3V (2/1)	563030	6202618	
Grumstrup	Landsby	Vedslet	Voer	Horsens	21	108,47	0	0,00	0	0,28	108,75	393,3	39,7	11,0	3V (2/1)	561181	6202336	
Assendrup	Landsby	Vedslet	Voer	Horsens	5	18,87	3	0,10	0	0,67	19,64	82,6	44,6	10,6	3V (2/1)	562992	6203400	
Vedslet Sogn	Sogn		Voer		36	169,14	3	0,10	0	0,95	170,19	653,3	40,3	10,5				
Voer Herred	Herred				537	2922,66	86	22,53	2	24,53	2969,72	11873,3	40,6	10,1				
Tønning	Landsby	Tønning	Tyrsting	Horsens	9	39,00	0	0,00	0	0,76	39,76	162,0	27,0	6,6	GB med tægt	541295	6205097	
Gammelstrup	Landsby	Tønning	Tyrsting	Horsens	4	31,30	0	0,00	0	0,00	31,30	149,9	48,5	10,1	GB med tægt	542239	6204030	
Troelstrup	Landsby	Tønning	Tyrsting	Horsens	4	28,42	0	0,00	0	0,95	29,37	125,0	23,3	5,5	GB med tægt	540048	6206223	
Tønning Sogn	Sogn		Tyrsting		17	98,72	0	0,00	0	1,71	100,43	436,9	30,2	6,9				
Træden	Landsby	Træden	Tyrsting	Horsens	15	71,54	0	0,00	0	0,48	72,02	418,5	45,7	7,9	GB med tægt	541758	6202903	
Bredvadmølle	Gård	Træden	Tyrsting	Horsens	1	3,17	0	0,00	0	0,00	3,17	16,1	1,8	0,3	Område (GB)	542468	6201434	
Træden Sogn	Sogn		Tyrsting		16	74,71	0	0,00	0	0,48	75,19	434,5	47,4	8,2				
Ring	Landsby	Ring	Tyrsting	Horsens	14	33,23	0	0,00	0	0,27	33,50	172,8	19,2	3,7	GB med tægt	536566	6201680	
Brødstrup	Landsby	Ring	Tyrsting	Horsens	6	28,49	0	0,00	0	0,56	29,05	121,6	32,0	7,6	GB u. tægt	538218	6203405	
Ring Sogn	Sogn		Tyrsting		20	61,72	0	0,00	0	0,83	62,55	294,4	23,0	4,9				
Grædstrup	Landsby	Grædstrup	Tyrsting	Horsens	3	12,17	2	0,72	0	0,01	12,90	66,6	15,5	3,0	GB u. tægt	534038	6204009	
Hovedskov	Landsby	Grædstrup	Tyrsting	Horsens	3	6,89	0	0,00	0	0,00	6,89	32,0	11,9	2,6	GB med tægt	532922	6204633	
Nimdrup	Landsby	Grædstrup	Tyrsting	Horsens	4	15,96	0	0,00	0	0,52	16,48	104,0	37,4	5,9	GB u. tægt	534378	6205787	
Kæmpesmølle	Gård	Grædstrup	Tyrsting	Horsens	1	2,13	0	0,00	0	0,00	2,13	0,0	0,0	0,8	Område (GB)	533830	6206852	
Davding	Landsby	Grædstrup	Tyrsting	Horsens	7	25,40	0	0,00	0	0,16	25,56	140,1	21,1	3,8	GB med tægt	535726	6203913	
Slagballe	Dobbeltgd.	Grædstrup	Tyrsting	Horsens	2	12,99	0	0,00	0	0,00	12,99	73,6	26,5	4,7	Område (GB)	535325	6206362	
Halle	Dobbeltgd.	Grædstrup	Tyrsting	Horsens	2	8,07	0	0,00	0	0,00	8,07	48,7	24,8	4,1	Område (GB)	529997	6205008	
Løvet	Dobbeltgd.	Grædstrup	Tyrsting	Horsens	2	10,76	3	0,96	0	0,00	11,72	81,4	13,4	1,9	Område (GB)	531929	6205365	
Fuglris	Gård	Grædstrup	Tyrsting	Horsens	1	5,31	0	0,00	0	0,00	5,31	26,4	11,7	2,4	Område (GB)	532542	6201263	
Nedergård	Gård	Grædstrup	Tyrsting	Horsens	1	5,48	0	0,00	0	0,00	5,48	28,4	12,6	2,4	Område (GB)	532764	6201164	
Vingum	Landsby	Grædstrup	Tyrsting	Horsens	3	12,00	0	0,00	0	0,00	12,00	53,6	17,5	3,9	GB u. tægt	531608	6202954	
Burgårde	Landsby	Grædstrup	Tyrsting	Horsens	3	15,81	0	0,00	0	0,02	15,83	96,5	27,5	4,5	GB u. tægt	537274	6206344	
Grædstrup Sogn	Sogn		Tyrsting		32	132,97	5	1,68	0	0,71	135,36	751,2	20,8	3,8				
Vinding	Landsby	Vinding	Tyrsting	Silkeborg	14	52,13	1	0,01	4	0,81	52,95	285,6	18,6	3,5	GB med tægt	535373	6208968	
Langballe	Gård	Vinding	Tyrsting	Silkeborg	1	6,20	0	0,00	0	0,00	6,20	35,6	13,1	2,3	Område (GB)	537373	6210250	
Ulstrup	Gård	Vinding	Tyrsting	Silkeborg	1	4,61	0	0,00	0	0,00	4,61	28,4	10,4	1,7	Område (GB)	536734	6209962	
Vinding Sogn	Sogn		Tyrsting		16	62,94	1	0,01	4	0,81	63,76	349,6	19,4	3,5				

Navn	Type	Sogn	Herred	Kommune	Gårde	Gårde htk.	Huse m. jord	Huse htk.	Huse u. jord	Andet htk.	Htk. i alt	Dyrket areal	Ager (%)	Htk./ km2	Dyrknings-system	X-koor.	Y-koor.	Note
Bryrup	Dobbeltdg.	Bryrup	Tyrsting	Silkeborg	2	9,51	0	0,00	0	0,00	9,51	39,2	3,5	0,8	Område (GB)	531814	6208965	
Bryrup Mølle	Hus(e)	Bryrup	Tyrsting	Silkeborg	0	0,00	1	0,55	0	0,00	0,55	1,7	0,1	0,0	Område (GB)	531848	6208959	
Velling	Landsby	Bryrup	Tyrsting	Silkeborg	10	35,16	2	0,83	0	0,00	35,99	142,6	12,7	3,2	GB med tægt	532117	6209748	
Nørremølle	Hus(e)	Bryrup	Tyrsting	Silkeborg	0	0,00	1	0,04	0	0,00	0,04	0,2	0,0	0,0	Område (V)	532810	6211856	
Løve	Landsby	Bryrup	Tyrsting	Silkeborg	10	16,33	0	0,00	0	0,01	16,34	84,6	10,6	2,0	GB u. tægt	530274	6207593	
Sejt	Gård	Bryrup	Tyrsting	Silkeborg	1	3,22	0	0,00	0	0,00	3,22	23,2	8,7	1,2	Område (GB)	532611	6207937	
Kolpengård	Gård	Bryrup	Tyrsting	Silkeborg	1	3,28	0	0,00	0	0,00	3,28	36,7	4,6	0,4	Område (GB)	530402	6209236	
Bryrup Sogn	Sogn		Tyrsting		24	67,50	4	1,42	0	0,01	68,93	328,1	15,0	3,1				
Føvling	Landsby	Føvling	Tyrsting	Horsens	20	91,88	4	0,21	0	0,00	92,09	322,1	36,1	10,3	GB u. tægt	538606	6199172	
Sillebjerg	Gård	Føvling	Tyrsting	Horsens	1	1,63	0	0,00	0	0,16	1,79	7,3	0,8	0,2	Område (GB)	538493	6200446	
Ståholm	Gård	Føvling	Tyrsting	Horsens	1	4,27	0	0,00	0	0,00	4,27	18,0	2,0	0,5	Område (GB)	539092	6199421	
Hårup	Landsby	Føvling	Tyrsting	Horsens	4	23,05	2	0,85	0	0,00	23,90	108,1	27,7	6,1	GB u. tægt	537678	6197641	
Neder Åstrup	Landsby	Føvling	Tyrsting	Horsens	5	28,68	3	1,24	0	0,00	29,92	126,0	37,6	8,9	GB u. tægt	539938	6200421	
Våbensholm	Hovedgård	Føvling	Tyrsting	Horsens	1	14,61	0	0,00	0	0,00	14,61	38,5	14,8	5,6	Område (GB)	536709	6199178	
Føvling Sogn	Sogn		Tyrsting		32	164,12	9	2,30	0	0,16	166,58	620,0	33,0	8,9				
Tyrsting	Landsby	Tyrsting	Tyrsting	Horsens	21	68,01	1	0,96	0	3,13	72,10	279,5	42,5	11,0	GB med tægt	533663	6199098	
Heftholm	Gård	Tyrsting	Tyrsting	Horsens	1	4,43	0	0,00	0	0,00	4,43	27,4	34,9	5,7	Område (GB)	532699	6200891	
Mattrup	Hovedgård	Tyrsting	Tyrsting	Horsens	1	22,90	0	0,00	0	0,00	22,90	70,3	11,2	3,7	Område (GB)	533879	6197832	
Stidsmølle	Gård	Tyrsting	Tyrsting	Horsens	1	2,58	0	0,00	0	0,00	2,58	11,9	1,9	0,4	Område (GB)	535494	6197809	
Mattrup Mølle	Gård	Tyrsting	Tyrsting	Horsens	1	4,78	5	1,52	0	0,00	6,30	9,4	1,5	1,0	Område (GB)	533832	6197653	
Tyrsting Sogn	Sogn		Tyrsting		25	102,70	6	2,48	0	3,13	108,31	398,4	29,2	8,0				
Nim	Landsby	Nim	Tyrsting	Horsens	13	78,05	6	1,45	0	0,00	79,50	367,9	31,5	6,8	GB med tægt	542711	6198190	
Brestenbro	Gård	Nim	Tyrsting	Horsens	1	4,71	0	0,00	0	0,00	4,71	60,1	5,2	0,4	Område (GB)	540870	6199138	
Stakkelstoft	Gård	Nim	Tyrsting	Horsens	1	1,41	7	1,61	0	0,00	3,02	8,9	0,8	0,3	Område (GB)	541850	6198414	1
Bolund	Gård	Nim	Tyrsting	Horsens	1	8,84	0	0,00	0	0,00	8,84	59,7	18,7	2,8	Område (GB)	540510	6198102	
Nim Sogn	Sogn		Tyrsting		16	93,01	13	3,06	0	0,00	96,07	496,7	33,4	6,5				
Tyrsting Herred	Herred				198	858,39	38	10,95	4	7,84	877,18	4109,8	26,0	5,6				
Mesing	Landsby	Mesing	Hjelmslev	Skanderborg	21	60,53	0	0,00	0	0,33	60,86	263,1	29,7	6,9	3V uregel.	558507	6214486	
Mesing Sogn	Sogn		Hjelmslev		21	60,53	0	0,00	0	0,33	60,86	263,1	29,7	6,9				
Adslev	Landsby	Adslev	Hjelmslev	Skanderborg	9	32,92	0	0,00	0	0,00	32,92	154,7	32,8	7,0	3V (2/1)	561858	6217604	
Jeksen	Landsby	Adslev	Hjelmslev	Skanderborg	16	26,03	0	0,00	0	1,56	27,59	149,4	25,5	4,7	3V (2/1)	560438	6216960	
Kollensgård	Gård	Adslev	Hjelmslev	Skanderborg	1	3,75	0	0,00	0	0,00	3,75	22,6	31,5	5,2	Område (V)	561164	6218449	
Kollens Mølle	Hus(e)	Adslev	Hjelmslev	Skanderborg	0	0,00	1	0,46	0	0,00	0,46	2,4	3,4	0,6	Område (V)	561190	6218428	
Adslev Sogn	Sogn		Hjelmslev		26	62,70	1	0,46	0	1,56	64,72	329,2	29,2	5,7				
Hørning	Landsby	Hørning	Hjelmslev	Skanderborg	16	55,39	0	0,00	0	0,04	55,43	247,0	45,1	10,1	3V (2/1)	564463	6216096	
Dørup	Landsby	Hørning	Hjelmslev	Skanderborg	6	19,66	0	0,00	2	0,00	19,66	84,7	45,3	10,5	3V (2/1)	563543	6217452	

Navn	Type	Sogn	Herred	Kommune	Gårde	Gårde htk.	Huse m. jord	Huse htk.	Huse u. jord	Andet htk.	Htk. i alt	Dyrket areal	Ager (%)	Htk./ km2	Dyrknings-system	X-koor.	Y-koor.	Note
Bodil Mølle	Gård	Høring	Hjelmslev	Skanderborg	1	1,05	0	0,00	0	0,00	1,05	3,8	2,0	0,6	Område (V)	563179	6218368	
Dørup Mølle	Hus(e)	Høring	Hjelmslev	Skanderborg	0	0,00	1	0,49	0	0,00	0,49	1,4	0,8	0,3	Område (V)	563469	6217801	
Bjertrup	Landsby	Høring	Hjelmslev	Skanderborg	6	20,97	1	0,03	0	0,22	21,22	92,7	38,9	8,9	3V (2/1)	562313	6215609	
Fregerslev	Landsby	Høring	Hjelmslev	Skanderborg	9	24,26	2	1,98	0	0,13	26,37	113,6	37,0	8,6	3V (2/1)	564202	6214051	
Høring Sogn	Sogn		Hjelmslev		38	121,33	4	2,50	2	0,39	124,22	543,2	42,4	9,7				
Blegind	Landsby	Blegind	Hjelmslev	Skanderborg	18	74,00	1	0,01	0	0,81	74,82	318,5	48,0	11,3	2V (4/4 +1)	566757	6214055	
Aldrup Mølle	Hus(e)	Blegind	Hjelmslev	Skanderborg	0	0,00	1	0,31	0	0,00	0,31	0,3	0,0	0,0	Område (V)	567614	6213839	
Blegind Sogn	Sogn		Hjelmslev		18	74,00	2	0,32	0	0,81	75,13	318,7	48,1	11,3				
Stilling	Landsby	Stilling	Hjelmslev	Skanderborg	13	48,14	1	0,02	0	0,24	48,40	241,7	42,6	8,5	3V (2/1)	561997	6213907	
Stilling Sogn	Sogn		Hjelmslev		13	48,14	1	0,02	0	0,24	48,40	241,7	42,6	8,5				
Hjelmslev Herred	Herred				116	366,70	8	3,30	2	3,33	373,33	1695,9	37,3	8,2				
Vitved	Landsby	Vitved	Skanderborg B.	Skanderborg	17	84,21	0	0,00	0	0,00	84,21	290,1	52,9	15,4	2V (4V 2/2)	564730	6211874	
Fastrup	Landsby	Vitved	Skanderborg B.	Aarhus	8	33,83	0	0,00	0	0,02	33,85	117,7	54,7	15,7	2V (4V 4/4)	566066	6210791	
Vitved Sogn	Sogn		Skanderborg B.		25	118,04	0	0,00	0	0,02	118,06	407,8	53,4	15,5				
Fruering	Landsby	Fruering	Skanderborg B.	Skanderborg	9	32,14	0	0,00	0	0,40	32,54	130,8	30,8	7,7	2V (4/4 +1)	561728	6210469	
Virring	Landsby	Fruering	Skanderborg B.	Skanderborg	9	67,77	0	0,00	0	0,27	68,04	275,7	50,1	12,4	2V (4V 2/2)	564442	6210066	
Svinsager	Landsby	Fruering	Skanderborg B.	Skanderborg	4	23,92	0	0,00	0	0,00	23,92	93,4	58,1	14,9	2V uregel.	564656	6208309	
Gjesing	Landsby	Fruering	Skanderborg B.	Skanderborg	5	34,73	0	0,00	0	0,00	34,73	153,5	37,6	8,5	2V (2/2 +1)	562936	6205410	
Gjesing Mølle	Hus(e)	Fruering	Skanderborg B.	Skanderborg	0	0,00	1	0,51	0	0,00	0,51	0,6	0,1	0,1	Område (V)	562910	6206026	
Hedemølle	Gård	Fruering	Skanderborg B.	Skanderborg	1	2,64	0	0,00	0	0,00	2,64	5,2	6,4	3,2	Område (V)	562052	6204561	
Skårup	Landsby	Fruering	Skanderborg B.	Skanderborg	6	28,86	1	0,28	0	0,00	29,14	154,2	43,2	8,2	V uregel.	561115	6208722	
Vestermølle	Gård	Fruering	Skanderborg B.	Skanderborg	1	4,49	0	0,00	0	0,00	4,49	17,6	77,8	19,8	Område (V)	559729	6209678	
Røde Mølle	Gård	Fruering	Skanderborg B.	Skanderborg	1	1,08	0	0,00	0	0,00	1,08	5,1	1,4	0,3	Område (V)	561352	6208244	
Rindelev	Gård	Fruering	Skanderborg B.	Skanderborg	1	14,20	0	0,00	0	0,00	14,20	62,1	57,2	13,1	Område (V)	564422	6205725	
Hvolbæk	Landsby	Fruering	Skanderborg B.	Skanderborg	6	38,94	2	0,02	0	0,00	38,96	189,1	40,8	8,4	2V (4V 2/2)	562778	6208521	
Fruering Sogn	Sogn		Skanderborg B.		43	248,77	4	0,81	0	0,67	250,25	1087,2	42,2	9,7				
Vrold	Landsby	Skanderup	Skanderborg B.	Skanderborg	12	69,60	0	0,00	0	0,30	69,90	365,2	34,8	6,7	GB med tægt	555308	6209585	
Gram	Landsby	Skanderup	Skanderborg B.	Skanderborg	17	54,18	0	0,00	0	0,22	54,40	238,4	45,6	10,4	2V (4V 4/4)	561779	6212318	
Forlev	Landsby	Skanderup	Skanderborg B.	Skanderborg	8	41,77	0	0,00	0	0,07	41,84	128,2	22,0	7,2	3V (2/1)	555848	6213717	
Skvætmølle	Gård	Skanderup	Skanderborg B.	Skanderborg	1	3,43	0	0,00	0	0,00	3,43	10,6	75,7	24,4	Område (V)	558502	6211224	
Fuldbro Mølle	Gård	Skanderup	Skanderborg B.	Skanderborg	1	1,52	0	0,00	0	0,00	1,52	5,0	3,8	1,2	Område (GB)	552006	6209123	
Strygerhuset	Hus(e)	Skanderup	Skanderborg B.	Skanderborg	0	0,00	1	0,22	0	0,00	0,22	0,7	0,1	0,0	Område (V)	559303	6210934	1
Skanderborg Ladegård	Landsby	Skanderup	Skanderborg B.	Skanderborg	6	39,28	0	0,00	0	0,00	39,28	141,4	29,3	8,1	Ukendt	558723	6211941	
Slotsjorder	Hovedgård	Skanderup	Skanderborg B.	Skanderborg	1	22,08	0	0,00	0	0,00	22,08	80,3	10,6	2,9	Område (V)	557873	6210977	2
Skanderup Sogn	Sogn		Skanderborg B.		46	231,86	1	0,22	0	0,59	232,67	969,8	34,9	8,4				
Hemstok	Dobbeltgd.	Dover	Skanderborg B.	Skanderborg	2	11,25	0	0,00	0	0,00	11,25	41,9	10,6	2,9	V uregel.	554061	6216191	

Navn	Type	Sogn	Herred	Kommune	Gårde	Gårde htk.	Huse m. jord	Huse htk.	Huse u. jord	Andet htk.	Htk. i alt	Dyrket areal	Ager (%)	Htk./ km2	Dyrknings-system	X-koor.	Y-koor.	Note
Firgårde	Landsby	Dover	Skanderborg B.	Skanderborg	4	35,00	0	0,00	0	0,04	35,04	154,7	34,7	7,9	GB med tægt	550215	6216119	
Illerup	Landsby	Dover	Skanderborg B.	Skanderborg	11	37,37	1	0,13	0	0,00	37,50	141,0	31,0	8,2	GB med tægt	554310	6213145	
Boes	Landsby	Dover	Skanderborg B.	Skanderborg	4	28,00	1	0,01	0	0,29	28,30	135,6	20,1	4,2	4V (3/1)	549777	6212196	
Alken	Landsby	Dover	Skanderborg B.	Skanderborg	4	18,29	0	0,00	0	0,06	18,35	49,4	18,6	6,9	4V (3/1)	553504	6212468	
Svejstrup	Landsby	Dover	Skanderborg B.	Skanderborg	8	43,19	1	0,03	0	0,28	43,50	180,8	34,3	8,3	4V (3/1)	552096	6214162	
Bjedstrup	Dobbeltgd.	Dover	Skanderborg B.	Skanderborg	2	8,21	0	0,00	0	0,29	8,50	38,5	27,1	6,0	Område (V)	553208	6213806	
Siim	Landsby	Dover	Skanderborg B.	Skanderborg	9	39,89	0	0,00	0	0,00	39,89	220,4	27,3	4,9	GB med tægt	548695	6215781	
Nygårde	Gård	Dover	Skanderborg B.	Skanderborg	1	14,06	0	0,00	0	0,00	14,06	91,1	23,2	3,6	Område (V)	552249	6216470	107, 182
Dover Sogn	Sogn		Skanderborg B.		45	235,26	3	0,17	0	0,96	236,39	1053,4	25,7	5,8				
Vengegård	Gård	Veng	Skanderborg B.	Skanderborg	1	17,02	0	0,00	0	0,00	17,02	62,6	6,5	1,8	Område (V)	554665	6218877	
Veng	Landsby	Veng	Skanderborg B.	Skanderborg	8	53,04	0	0,00	0	0,00	53,04	216,0	22,6	5,6	4V (3/1)	554796	6218695	
Hårby	Landsby	Veng	Skanderborg B.	Skanderborg	16	39,80	0	0,00	0	0,00	39,80	160,0	27,2	6,8	3V (2/1)	556394	6216108	
Søballe	Landsby	Veng	Skanderborg B.	Skanderborg	6	29,25	0	0,00	0	0,22	29,47	92,1	26,0	8,3	4V (3/1)	557013	6219682	
Nørre Vissing	Landsby	Veng	Skanderborg B.	Skanderborg	13	53,11	0	0,00	0	0,00	53,11	200,0	26,6	7,1	4V (3/1)	552659	6220417	
Veng Sogn	Sogn		Skanderborg B.		44	192,22	0	0,00	0	0,22	192,44	730,5	27,6	7,3				
Skanderborg Birk	Herred				203	1026,15	8	1,20	0	2,46	1029,81	4248,7	31,2	7,6				
Gammel Rye	Landsby	Rye	Rye Birk	Skanderborg	23	49,58	30	5,39	0	0,13	55,10	242,8	6,6	1,5	Alsæd 1V	543564	6214856	
Emborg	Landsby	Rye	Rye Birk	Skanderborg	6	20,87	0	0,00	0	0,00	20,87	120,1	15,3	2,7	GB med tægt	546733	6212135	
Fiskerhus	Hus(e)	Rye	Rye Birk	Skanderborg	0	0,00	1	0,53	0	0,00	0,53	2,4	0,3	0,1	Område (GB)	548672	6213758	
Fårhuset	Hus(e)	Rye	Rye Birk	Skanderborg	0	0,00	1	0,93	0	0,00	0,93	9,7	0,3	0,0	Område (GB)	545938	6213827	
Rye Mølle	Gård	Rye	Rye Birk	Skanderborg	1	3,13	0	0,00	0	0,00	3,13	9,7	5,7	1,9	Område (GB)	546816	6216530	
Rye Sogn	Sogn		Rye Birk		30	73,58	32	6,85	0	0,13	80,56	384,7	8,3	1,7				
Sønder Vissing	Landsby	Sønder Vissing	Rye Birk	Horsens	12	65,50	0	0,00	0	0,14	65,64	298,6	22,7	5,0	GB u. tægt	540038	6208646	
Addit	Landsby	Sønder Vissing	Rye Birk	Horsens	5	24,66	1	0,02	0	0,00	24,68	158,0	16,1	2,5	GB med tægt	538260	6210879	
Nedenskov	Gård	Sønder Vissing	Rye Birk	Horsens	1	9,96	0	0,00	0	0,00	9,96	63,9	19,9	3,1	Område (GB)	542459	6206715	
Vilholt	Gård	Sønder Vissing	Rye Birk	Horsens	1	8,99	0	0,00	0	0,00	8,99	88,5	43,2	4,4	Område (GB)	542547	6208629	
Pindsmølle	Gård	Sønder Vissing	Rye Birk	Horsens	1	1,11	0	0,00	0	0,00	1,11	3,5	0,3	0,1	Område (GB)	541579	6209991	
Vissingkloster	Landsby	Sønder Vissing	Rye Birk	Horsens	4	17,64	0	0,00	0	0,00	17,64	107,2	10,2	1,7	GB u. tægt	541730	6210502	
Sønder Vissing Sogn	Sogn		Rye Birk		24	127,86	1	0,02	0	0,14	128,02	719,8	18,6	3,3				
Salten	Landsby	Af Them	Rye Birk	Silkeborg	8	36,82	0	0,00	0	0,00	36,82	180,5	8,2	1,7	GB med tægt	535567	6215527	
Engetved	Dobbeltgd.	Af Them	Rye Birk	Silkeborg	2	8,21	0	0,00	0	0,00	8,21	54,1	25,3	3,8	Område (V)	534028	6212633	
Fogstrup	Landsby	Af Them	Rye Birk	Silkeborg	4	8,61	0	0,00	0	0,00	8,61	52,0	5,6	0,9	GB med tægt	530720	6213879	
Vorretgård	Gård	Af Them	Rye Birk	Silkeborg	1	2,75	0	0,00	0	0,00	2,75	17,1	3,6	0,6	Område (GB)	530429	6212357	2
Pårup	Gård	Af Them	Rye Birk	Silkeborg	1	3,78	0	0,00	0	0,00	3,78	20,9	9,5	1,7	Område (GB)	534860	6214384	
Af Them Sogn	Sogn		Rye Birk		16	60,17	0	0,00	0	0,00	60,17	324,5	8,8	2,0				25
Rye Birk	Herred				70	261,61	33	6,87	0	0,27	268,75	1429,0	12,6	2,3				

Navn	Type	Sogn	Herred	Kommune	Gårde	Gårde htk.	Huse m. jord	Huse htk.	Huse u. jord	Andet htk.	Htk. i alt	Dyrket areal	Ager (%)	Htk./km2	Dyrknings-system	X-koor.	Y-koor.	Note
Fårup	Landsby	Fårup	Sabro	Aarhus	3	17,11	0	0,00	0	0,00	17,11	65,3	38,7	10,2	2V uregel.	566349	6229979	
Mundelstrup	Landsby	Fårup	Sabro	Aarhus	6	25,94	1	0,48	0	0,00	26,42	113,2	35,4	8,3	2V uregel.	566126	6228604	
Kvottrup	Landsby	Fårup	Sabro	Aarhus	3	27,98	0	0,00	0	0,00	27,98	106,4	37,9	10,0	3V (2/1)	567106	6230700	
Fårup Sogn	Sogn		Sabro		12	71,03	1	0,48	0	0,00	71,51	284,9	37,1	9,3				
Sabro	Landsby	Sabro	Sabro	Aarhus	12	76,74	1	0,06	0	0,04	76,84	250,0	38,8	11,9	3V (2/1)	564268	6230547	
Sabro Mølle	Hus(e)	Sabro	Sabro	Aarhus	0	0,00	1	0,65	0	0,00	0,65	2,4	0,4	0,1	Område (V)	563747	6231280	
Ristrup	Hovedgård	Sabro	Sabro	Aarhus	1	28,57	0	0,00	0	0,00	28,57	81,4	37,6	13,2	Område (V)	565296	6231329	
Ustrup	Gård	Sabro	Sabro	Aarhus	1	4,65	0	0,00	0	0,00	4,65	13,1	20,0	7,1	Område (V)	564219	6232106	
Sabro Sogn	Sogn		Sabro		14	109,96	2	0,71	0	0,04	110,71	346,9	37,4	11,9				
Haldum	Landsby	Haldum	Sabro	Favrskov	12	83,31	3	0,98	0	0,00	84,29	280,9	42,1	12,6	GB med tægt	564323	6237697	
Hår	Landsby	Haldum	Sabro	Favrskov	12	81,41	2	0,49	0	0,25	82,15	294,2	57,0	15,9	3V (2/1)	566400	6238101	
Sandby	Landsby	Haldum	Sabro	Favrskov	6	56,71	1	0,25	0	0,47	57,43	176,5	48,9	15,9	3V (2/1)	565660	6239649	
Haldum Sogn	Sogn		Sabro		30	221,43	6	1,72	0	0,72	223,87	751,6	48,6	14,5				
Hadsten	Landsby	Hadsten	Sabro	Favrskov	16	72,99	12	1,74	0	0,00	74,73	223,8	26,7	8,9	GB med tægt	564347	6241830	
Hadsten Mølle	Hus(e)	Hadsten	Sabro	Favrskov	0	0,00	1	0,56	0	0,00	0,56	1,4	0,2	0,1	Område (GB)	564555	6242900	
Hadsten Sogn	Sogn		Sabro		16	72,99	13	2,30	0	0,00	75,29	225,2	26,9	9,0				
Lyngå	Landsby	Lyngå	Sabro	Favrskov	21	103,67	9	3,13	0	0,19	106,99	330,6	31,9	10,3	V uregel.	560627	6241615	
Svejstrup	Landsby	Lyngå	Sabro	Favrskov	7	33,01	0	0,00	0	0,00	33,01	150,6	39,4	8,6	3V (4V 2/1)	560825	6244815	
Vivild	Landsby	Lyngå	Sabro	Favrskov	3	25,76	0	0,00	0	0,00	25,76	118,2	41,7	9,1	GB u. tægt	562706	6241729	
Favrskov	Hovedgård	Lyngå	Sabro	Favrskov	1	31,50	0	0,00	0	0,00	31,50	125,5	33,1	8,3	Område (V)	561263	6243901	
Bæggårde	Dobbeltgd.	Lyngå	Sabro	Favrskov	2	9,32	0	0,00	0	0,00	9,32	26,0	18,6	6,6	Område (V)	559411	6242264	
Lyngå Sogn	Sogn		Sabro		34	203,26	9	3,13	0	0,19	206,58	751,0	33,8	9,3				
Vitten	Landsby	Vitten	Sabro	Favrskov	22	64,89	6	2,02	0	0,01	66,92	243,4	31,8	8,7	3V (2/1)	561952	6238950	
Vitten Sogn	Sogn		Sabro		22	64,89	6	2,02	0	0,01	66,92	243,4	31,8	8,7				
Folby	Landsby	Folby	Sabro	Favrskov	5	41,86	4	1,35	0	0,11	43,32	148,7	22,1	6,5	2V (2/2 +1)	563154	6234535	
Norring	Landsby	Folby	Sabro	Favrskov	12	69,67	0	0,00	0	0,00	69,67	243,2	19,1	5,5	3V (2/1)	564530	6234104	
Norringgård	Hovedgård	Folby	Sabro	Favrskov	1	26,24	0	0,00	0	0,00	26,24	78,5	6,1	2,1	Område (V)	564523	6234137	2
Norring Vandmølle	Gård	Folby	Sabro	Favrskov	1	1,33	0	0,00	0	0,00	1,33	5,7	0,4	0,1	Område (V)	563671	6234197	
Risgåarde	Landsby	Folby	Sabro	Favrskov	3	19,91	0	0,00	0	0,00	19,91	69,8	5,5	1,6	3V (2/1)	565185	6232646	
Tinning	Landsby	Folby	Sabro	Favrskov	8	37,80	3	0,28	0	0,16	38,24	111,3	12,5	4,3	2V (2/2 +1)	561936	6236093	
Folby Sogn	Sogn		Sabro		30	196,81	7	1,63	0	0,27	198,71	657,3	23,2	7,0				
Lading	Landsby	Lading	Sabro	Favrskov	21	65,88	7	1,03	0	0,00	66,91	228,9	39,4	11,5	3V uregel.	560715	6231035	
Skjoldelev	Landsby	Lading	Sabro	Favrskov	10	59,21	4	1,94	0	0,00	61,15	193,0	21,6	6,8	3V (2/1)	562674	6232209	
Hummelure	Landsby	Lading	Sabro	Favrskov	3	7,85	1	0,95	0	0,00	8,80	27,0	3,0	1,0	3V (2/1)	562751	6233050	
Fajstrup	Landsby	Lading	Sabro	Favrskov	8	21,83	10	3,70	0	0,00	25,53	83,5	20,3	6,2	3V uregel.	559474	6231640	
Lyngballegård	Hovedgård	Lading	Sabro	Favrskov	1	17,82	0	0,00	0	0,00	17,82	54,0	18,3	6,1	Område (V)	557836	6230653	

Navn	Type	Sogn	Herred	Kommune	Gårde	Gårde htk.	Huse m. jord	Huse htk.	Huse u. jord	Andet htk.	Htk. i alt	Dyrket areal	Ager (%)	Htk./km ²	Dyrknings-system	X-koor.	Y-koor.	Note
Lading Sogn	Sogn		Sabro		43	172,59	22	7,62	0	0,00	180,21	586,4	26,9	8,3				
Sabro Herred	Herred				201	1112,96	66	19,61	0	1,23	1133,80	3846,7	32,0	9,4				
Skivholme	Landsby	Skivholme	Framlev	Skanderborg	8	46,95	3	1,16	0	0,17	48,28	157,0	29,8	9,2	GB med tægt	560384	6228765	
Herskind	Landsby	Skivholme	Framlev	Skanderborg	17	80,00	7	0,93	0	0,28	81,21	283,5	36,4	10,4	GB med tægt	559694	6226962	
Terp	Landsby	Skivholme	Framlev	Skanderborg	3	14,58	0	0,00	0	0,00	14,58	44,2	27,6	9,1	3V (2/1)	560703	6229540	
Terp Mølle	Gård	Skivholme	Framlev	Skanderborg	1	1,76	0	0,00	0	0,00	1,76	7,6	4,7	1,1	Område (V)	560757	6229526	
Skivholme Sogn	Sogn		Framlev		29	143,29	10	2,09	0	0,45	145,83	492,4	33,6	9,9				
Sjelle	Landsby	Sjelle	Framlev	Skanderborg	18	93,62	5	0,59	0	1,03	95,24	226,1	25,9	10,9	2V (2/2 +1)	557898	6226810	
Sjelle Skovgård	Hovedgård	Sjelle	Framlev	Skanderborg	1	30,39	0	0,00	0	0,00	30,39	67,8	27,3	12,2	Område (V)	556878	6225910	
Sjelle Sogn	Sogn		Framlev		19	124,01	5	0,59	0	1,03	125,63	293,9	26,2	11,2				
Skjørring	Landsby	Skjørring	Framlev	Skanderborg	11	53,75	6	1,07	0	0,00	54,82	134,4	18,0	7,3	3V (2/1)	555118	6226576	
Rohde	Dobbeltgd.	Skjørring	Framlev	Skanderborg	2	24,68	0	0,00	0	0,00	24,68	68,2	32,4	11,7	Område (V)	554230	6225438	
Skjørring Sogn	Sogn		Framlev		13	78,43	6	1,07	0	0,00	79,50	202,6	21,1	8,3				
Borum	Landsby	Borum	Framlev	Aarhus	15	101,07	3	0,37	0	0,00	101,44	443,3	41,6	9,5	3V (2/1)	562824	6227487	
Borum Mølle	Hus(e)	Borum	Framlev	Aarhus	0	0,00	1	0,21	0	0,57	0,78	2,8	0,3	0,1	Område (V)	561754	6227076	
Borum Sogn	Sogn		Framlev		15	101,07	4	0,58	0	0,57	102,22	446,2	41,9	9,6				
Skovby	Landsby	Skovby	Framlev	Skanderborg	16	83,95	2	0,21	0	0,07	84,23	300,5	44,1	12,4	3V (2/1)	558709	6223962	
Lundgård	Gård	Skovby	Framlev	Skanderborg	1	8,96	0	0,00	0	0,00	8,96	23,2	18,1	7,0	Område (V)	558381	6224831	
Skovby Sogn	Sogn		Framlev		17	92,91	2	0,21	0	0,07	93,19	323,7	40,0	11,5				
Harlev	Landsby	Harlev	Framlev	Aarhus	8	28,90	1	0,15	0	2,21	31,26	109,0	50,1	14,4	3V (2/1)	562759	6221376	
Harlev Mølle	Hus(e)	Harlev	Framlev	Aarhus	0	0,00	1	0,13	0	0,00	0,13	0,6	0,3	0,1	Område (V)	562934	6220706	
Tåstrup	Landsby	Harlev	Framlev	Aarhus	10	45,55	1	0,42	0	0,00	45,97	175,8	36,2	9,5	3V (2/1)	561490	6220646	
Skibby	Landsby	Harlev	Framlev	Aarhus	3	32,65	0	0,00	0	0,00	32,65	110,8	47,8	14,1	3V (2/1)	564675	6221796	
Harlevholm	Gård	Harlev	Framlev	Aarhus	1	18,25	0	0,00	0	0,00	18,25	47,4	38,8	15,0	Område (V)	563987	6221173	
Tarskov Mølle	Gård	Harlev	Framlev	Aarhus	1	1,45	0	0,00	0	0,00	1,45	5,6	6,2	1,6	Område (V)	562397	6220377	
Harlev Sogn	Sogn		Framlev		23	126,80	3	0,70	0	2,21	129,71	449,2	39,1	11,3				
Framlev	Landsby	Framlev	Framlev	Aarhus	9	50,16	4	1,70	0	0,00	51,86	179,2	51,7	15,0	3V (2/1)	562860	6223956	
Hørslev	Landsby	Framlev	Framlev	Aarhus	5	23,32	2	0,25	0	0,00	23,57	99,5	21,9	5,2	3V (2/1)	561539	6224973	
Vorgård	Gård	Framlev	Framlev	Aarhus	1	10,19	0	0,00	0	0,00	10,19	45,9	10,1	2,2	Område (V)	561527	6225292	
Labing	Landsby	Framlev	Framlev	Aarhus	8	65,20	0	0,00	0	0,02	65,22	186,4	57,1	20,0	3V (2/1)	562897	6225429	
Snåstrup	Dobbeltgd.	Framlev	Framlev	Aarhus	2	9,82	1	0,22	0	0,00	10,04	36,1	48,2	13,4	Område (V)	563956	6223669	
Snåstrup Mølle	Hus(e)	Framlev	Framlev	Aarhus	0	0,00	1	0,14	0	0,00	0,14	0,0	0,0	0,2	Område (V)	564108	6223770	
Lillering	Landsby	Framlev	Framlev	Aarhus	5	33,74	2	0,36	0	0,02	34,12	96,4	20,0	7,1	3V (2/1)	560734	6222910	
Højby	Landsby	Framlev	Framlev	Aarhus	9	21,18	1	0,05	0	0,58	21,81	90,8	64,6	15,5	3V (2/1)	563763	6222865	
Hørslev Gårde	Dobbeltgd.	Framlev	Framlev	Aarhus	2	18,23	0	0,00	0	0,00	18,23	67,8	14,9	4,0	Område (V)	560540	6224527	97
Hørslevbol	Landsby	Framlev	Framlev	Aarhus	3	13,99	0	0,00	0	0,00	13,99	47,9	10,6	3,1	3V (2/1)	560799	6224566	98

Navn	Type	Sogn	Herred	Kommune	Gårde	Gårde htk.	Huse m. jord	Huse htk.	Huse u. jord	Andet htk.	Htk. i alt	Dyrket areal	Ager (%)	Htk./ km2	Dyrknings-system	X-koor.	Y-koor.	Note
Framlev Sogn	Sogn		Framlev		44	245,83	11	2,72	0	0,62	249,17	850,1	46,6	13,6				
Stjær	Landsby	Stjær	Framlev	Skanderborg	17	65,44	1	0,92	0	0,00	66,36	257,9	30,7	7,9	V uregel.	559408	6219519	
Stjær Sogn	Sogn		Framlev		17	65,44	1	0,92	0	0,00	66,36	257,9	30,7	7,9				
Storring	Landsby	Storring	Framlev	Skanderborg	10	48,42	1	0,13	0	0,39	48,94	201,9	45,1	10,9	3V (2/1)	558379	6221702	
Høver	Landsby	Storring	Framlev	Skanderborg	9	50,04	1	0,44	0	0,53	51,01	121,8	18,4	7,7	3V (2/1)	555408	6221964	
Gammelgård	Gård	Storring	Framlev	Skanderborg	1	8,82	0	0,00	0	0,00	8,82	23,1	26,6	10,2	Område (V)	556772	6221271	
Storring Sogn	Sogn		Framlev		20	107,28	2	0,57	0	0,92	108,77	346,9	29,0	9,1				
Galten	Landsby	Galten	Framlev	Skanderborg	8	51,55	1	0,03	0	3,07	54,65	149,0	17,2	6,3	3V (2/1)	556111	6224121	
Galten Sogn	Sogn		Framlev		8	51,55	1	0,03	0	3,07	54,65	149,0	17,2	6,3				
Framlev Herred	Herred				205	1136,61	45	9,48	0	8,94	1155,03	3811,9	33,8	10,2				
Låsby	Landsby	Låsby	Gjern	Skanderborg	11	63,46	0	0,00	0	0,00	63,46	162,2	18,8	7,4	3V (2/1)	550299	6223755	
Åsbæk	Gård	Låsby	Gjern	Skanderborg	1	1,59	0	0,00	0	0,89	2,48	6,6	0,8	0,3	Område (V)	553331	6224562	
Flensted	Landsby	Låsby	Gjern	Skanderborg	8	32,42	0	0,00	2	0,00	32,42	109,7	16,6	4,9	3V (2/1)	548673	6223109	
Kalbygårde	Dobbeltgd.	Låsby	Gjern	Skanderborg	2	21,07	0	0,00	0	0,00	21,07	62,7	13,0	4,4	Område (V)	548385	6223152	
Ersholtgård	Gård	Låsby	Gjern	Skanderborg	1	3,76	0	0,00	0	0,79	4,55	16,2	31,4	8,8	Område (V)	551916	6221892	
Låsby Sogn	Sogn		Gjern		23	122,30	0	0,00	2	1,68	123,98	357,3	17,3	6,0				
Tulstrup	Landsby	Tulstrup	Gjern	Skanderborg	3	14,15	0	0,00	0	0,91	15,06	44,0	12,9	4,4	3V (2/1)	548152	6218362	
Javngyde	Landsby	Tulstrup	Gjern	Skanderborg	10	46,09	0	0,00	1	0,13	46,22	158,0	16,3	4,8	3V (2/1)	550927	6218710	
Tørring	Landsby	Tulstrup	Gjern	Skanderborg	9	27,28	0	0,00	0	0,00	27,28	116,9	31,4	7,3	3V (2/1)	547077	6218651	
Skovsrod	Gård	Tulstrup	Gjern	Skanderborg	1	9,83	0	0,00	0	0,00	9,83	31,2	24,0	7,6	Område (GB)	547195	6220881	
Kielsgård	Gård	Tulstrup	Gjern	Skanderborg	1	6,96	0	0,00	0	0,00	6,96	20,1	16,4	5,7	Område (V)	547440	6220727	
Tulstrup Sogn	Sogn		Gjern		24	104,31	0	0,00	1	1,04	105,35	370,1	19,2	5,5				
Alling	Landsby	Alling	Gjern	Skanderborg	14	36,77	4	0,46	0	0,00	37,23	158,9	29,3	6,9	3V (2/1)	545471	6218860	
Bomholt	Gård	Alling	Gjern	Skanderborg	1	6,90	0	0,00	0	0,00	6,90	26,3	24,2	6,4	Område (GB)	545619	6220474	
Alling Sogn	Sogn		Gjern		15	43,67	4	0,46	0	0,00	44,13	185,1	28,5	6,8				
Dallerup	Landsby	Dallerup	Gjern	Silkeborg	5	23,48	0	0,00	0	0,00	23,48	92,9	44,7	11,3	2V (4V 4/4)	548876	6225159	
Tovstrup	Landsby	Dallerup	Gjern	Silkeborg	16	57,71	0	0,00	0	0,00	57,71	185,6	21,9	6,8	3V (2/1)	550655	6225908	
Brøndsmølle	Hus(e)	Dallerup	Gjern	Silkeborg	0	0,00	1	0,17	0	0,00	0,17	0,2	0,0	0,0	Område (V)	551974	6225963	
Sorring	Landsby	Dallerup	Gjern	Silkeborg	9	43,52	1	0,11	0	1,70	45,33	147,7	14,4	4,4	3V (2/1)	548210	6226023	
Dallerup Sogn	Sogn		Gjern		30	124,71	2	0,28	0	1,70	126,69	426,3	20,5	6,1				
Ovstrup	Gård	Røgen	Gjern	Favrskov	1	16,17	0	0,00	2	0,00	16,17	69,2	41,6	9,7	Område (V)	549265	6228435	
Røgen	Landsby	Røgen	Gjern	Favrskov	10	43,44	4	1,15	0	0,48	45,07	127,1	23,3	8,3	3V (2/1)	550194	6229606	
Klintrup	Landsby	Røgen	Gjern	Favrskov	5	22,19	1	0,05	0	0,29	22,53	86,1	25,5	6,7	V uregel.	548856	6229558	
Røgen Sogn	Sogn		Gjern		16	81,80	5	1,20	2	0,77	83,77	282,4	26,0	7,7				
Af Gjern Herred	Herred				108	476,79	11	1,94	5	5,19	483,92	1621,3	19,4	5,4				
Torrild	Landsby	Torrild	Hads	Odder	22	109,13	1	0,09	0	0,27	109,49	532,9	39,3	8,1	3V uregel.	565544	6204346	

Navn	Type	Sogn	Herred	Kommune	Gårde	Gårde htk.	Huse m. jord	Huse htk.	Huse u. jord	Andet htk.	Htk. i alt	Dyrket areal	Ager (%)	Htk./ km2	Dyrknings-system	X-koor.	Y-koor.	Note
Krogstrup	Dobbeltdg.	Torrild	Hads	Odder	2	19,78	0	0,00	0	0,00	19,78	94,1	45,3	9,5	Område (V)	564247	6203731	
Fensholt	Landsby	Torrild	Hads	Odder	3	15,69	0	0,00	0	0,00	15,69	71,9	29,2	6,4	3V uregel.	567520	6204951	
Torrild Sogn	Sogn		Hads		27	144,60	1	0,09	0	0,27	144,96	698,9	38,6	8,0				
Hvilsted	Landsby	Hvilsted	Hads	Aarhus	10	31,08	2	1,11	0	0,03	32,22	163,5	42,6	8,4	3V (2/1)	565802	6207402	
Onsted	Landsby	Hvilsted	Hads	Aarhus	4	23,52	0	0,00	0	0,00	23,52	116,4	48,2	9,7	3V (2/1)	566961	6208835	
Rojgård	Gård	Hvilsted	Hads	Aarhus	1	9,25	0	0,00	0	0,00	9,25	46,3	49,3	9,9	Område (V)	564920	6207574	
Kannegård	Gård	Hvilsted	Hads	Aarhus	1	15,86	0	0,00	0	0,09	15,95	68,9	25,3	5,9	Område (V)	567553	6207808	
Kærsgård	Gård	Hvilsted	Hads	Aarhus	1	3,35	0	0,00	0	0,00	3,35	17,9	7,4	1,4	Område (V)	566203	6209571	
Hvilsted Sogn	Sogn		Hads		17	83,06	2	1,11	0	0,12	84,29	413,0	41,7	8,5				
Odder	Landsby	Odder	Hads	Odder	21	114,80	6	1,69	0	0,09	116,58	377,3	31,0	9,6	3V (2/1 +1)	571878	6203755	
Tuesmølle	Hus(e)	Odder	Hads	Odder	0	0,00	0	0,00	1	0,00	0,00	0,0	0,0	0,0	Område (V)	571176	6204222	1
Odder Mølle	Hus(e)	Odder	Hads	Odder	0	0,00	1	0,02	0	0,00	0,02	0,0	0,0	0,0	Område (V)	571374	6203622	
Møllested	Hus(e)	Odder	Hads	Odder	0	0,00	1	0,03	0	0,00	0,03	0,0	0,0	0,0	Område (V)	571165	6204257	1
Onstrup	Landsby	Odder	Hads	Odder	4	24,41	1	0,52	0	1,03	25,96	128,6	42,0	8,5	3V (2/1)	570122	6200808	
Fillerup	Landsby	Odder	Hads	Odder	12	46,72	3	1,42	0	0,98	49,12	230,0	31,6	6,7	3V uregel.	569028	6202438	
Over Mølle	Hus(e)	Odder	Hads	Odder	0	0,00	0	0,00	1	0,00	0,00	0,0	0,0	0,0	Område (V)	571076	6203411	
Balle	Landsby	Odder	Hads	Odder	5	27,42	3	1,44	0	0,20	29,06	135,1	32,4	7,0	3V (2/1)	569380	6206347	
Snærild	Landsby	Odder	Hads	Odder	7	24,92	0	0,00	0	0,33	25,25	118,9	38,2	8,1	3V (2/1)	569430	6204925	
Morsholt	Landsby	Odder	Hads	Odder	3	16,97	0	0,00	0	0,74	17,71	80,2	34,9	7,7	3V uregel.	571248	6200387	
Rodsteenseje	Hovedgård	Odder	Hads	Odder	1	41,94	0	0,00	0	0,00	41,94	130,2	52,1	16,8	Område (V)	572584	6202253	
Rathlousdal	Hovedgård	Odder	Hads	Odder	1	23,01	0	0,00	0	0,00	23,01	75,0	29,6	9,1	Område (V)	570243	6202782	
Rathlousdal Mølle	Hus(e)	Odder	Hads	Odder	0	0,00	1	0,03	0	0,04	0,07	0,0	0,0	0,0	Område (V)	570366	6202590	2
Skægsmølle	Hus(e)	Odder	Hads	Odder	0	0,00	1	0,13	0	0,00	0,13	0,2	0,1	0,1	Område (V)	570621	6202987	
Fillerup Nedremølle	Hus(e)	Odder	Hads	Odder	0	0,00	1	0,09	0	0,00	0,09	0,3	0,0	0,0	Område (V)	569363	6202543	
Odder Sogn	Sogn		Hads		54	320,19	18	5,37	2	3,41	328,97	1275,7	34,3	8,9				
Tvenstrup	Landsby	Tvenstrup	Hads	Odder	8	53,21	0	0,00	0	0,13	53,34	138,2	46,8	18,0	3V (2/1)	572501	6206664	
Svorbæk	Landsby	Tvenstrup	Hads	Odder	5	21,39	0	0,00	0	0,53	21,92	69,2	56,6	17,9	3V (2/1)	572471	6207949	
Tvenstrup Sogn	Sogn		Hads		13	74,60	0	0,00	0	0,66	75,26	207,5	49,7	18,0				
Halling	Landsby	Halling	Hads	Odder	8	71,99	1	0,91	0	0,56	73,46	238,6	57,7	17,8	3V (2/1)	576306	6198931	
Spøttrup	Landsby	Halling	Hads	Odder	6	22,11	0	0,00	0	0,10	22,21	50,3	37,9	16,7	3V (2/1)	577251	6199069	
Halling Sogn	Sogn		Hads		14	94,10	1	0,91	0	0,66	95,67	288,9	52,9	17,5				
Nølev	Landsby	Nølev	Hads	Odder	18	85,33	1	0,80	0	0,00	86,13	290,5	63,2	18,7	3V (2/1)	574381	6206133	
Assedrup	Landsby	Nølev	Hads	Odder	9	40,02	0	0,00	0	0,05	40,07	121,6	41,0	13,5	3V (2/1)	573869	6207271	
Nølev Sogn	Sogn		Hads		27	125,35	1	0,80	0	0,05	126,20	412,2	54,5	16,7				
Gosmer	Landsby	Gosmer	Hads	Odder	5	33,55	3	1,74	0	0,46	35,75	105,5	53,8	18,2	3V (2/1)	574589	6198822	
Smederup	Landsby	Gosmer	Hads	Odder	5	27,76	0	0,00	0	1,83	29,59	98,9	54,2	16,2	3V (2/1)	573860	6199158	

Navn	Type	Sogn	Herred	Kommune	Gårde	Gårde htk.	Huse m. jord	Huse htk.	Huse u. jord	Andet htk.	Htk. i alt	Dyrket areal	Ager (%)	Htk./ km2	Dyrknings-system	X-koor.	Y-koor.	Note
Fensten	Landsby	Gosmer	Hads	Odder	19	91,79	0	0,00	0	0,04	91,83	311,8	50,4	14,8	3V (2/1)	574205	6196087	
Dybvad	Gård	Gosmer	Hads	Odder	1	10,64	0	0,00	0	0,00	10,64	28,3	37,1	13,9	Område (V)	572661	6197626	
Gersdorffslund	Hovedgård	Gosmer	Hads	Odder	1	46,81	0	0,00	0	0,00	46,81	93,7	23,1	11,5	Område (V)	577116	6197180	
Lemmestrup	Landsby	Gosmer	Hads	Odder	5	17,19	2	1,06	0	0,00	18,25	60,1	14,8	4,5	3V (2/1)	575381	6197619	2
Søby	Landsby	Gosmer	Hads	Odder	7	37,78	2	0,73	0	0,00	38,51	136,5	39,4	11,1	3V (2/1)	575460	6195643	
Gosmer Sogn	Sogn		Hads		43	265,52	7	3,53	0	2,33	271,38	834,8	51,2	16,6				
Saksild	Landsby	Saksild	Hads	Odder	17	111,68	0	0,00	0	1,05	112,73	309,4	40,6	14,8	3V (2/1)	576900	6203906	
Rude	Landsby	Saksild	Hads	Odder	10	74,95	1	0,04	0	0,27	75,26	219,4	50,4	17,3	3V (2/1)	576159	6205861	
Kysing	Landsby	Saksild	Hads	Odder	9	57,34	0	0,00	0	0,00	57,34	137,6	47,0	19,6	3V (2/1)	578346	6207912	
Saksild Sogn	Sogn		Hads		36	243,97	1	0,04	0	1,32	245,33	666,4	44,7	16,5				
Bjerager	Landsby	Bjerager	Hads	Odder	9	53,44	3	1,01	6	0,66	55,11	188,7	46,4	13,6	3V (2/1)	575659	6202066	
Dyngby	Landsby	Bjerager	Hads	Odder	18	107,90	0	0,00	0	0,00	107,90	327,1	70,1	23,1	3V (2/1)	577466	6201725	
Hylken	Landsby	Bjerager	Hads	Odder	3	25,59	0	0,00	0	0,00	25,59	74,2	21,2	7,3	3V (2/1)	577202	6199885	
Bovlstrup	Landsby	Bjerager	Hads	Odder	8	39,82	0	0,00	0	0,12	39,94	115,5	33,0	11,4	3V (2/1)	576597	6200361	
Rørt	Landsby	Bjerager	Hads	Odder	8	41,98	0	0,00	0	2,19	44,17	124,5	54,9	19,5	3V (2/1)	574544	6204020	
Bjerager Sogn	Sogn		Hads		46	268,73	3	1,01	6	2,97	272,71	829,9	57,3	18,8				
Randlev	Landsby	Randlev	Hads	Odder	26	110,89	1	0,86	0	3,13	114,88	328,6	40,7	14,2	3V uregel.	574140	6200601	
Randlev Sogn	Sogn		Hads		26	110,89	1	0,86	0	3,13	114,88	328,6	40,7	14,2				
Ørting	Landsby	Ørting	Hads	Odder	17	95,47	2	0,69	0	0,00	96,16	310,5	44,8	13,9	3V uregel.	571498	6198572	
Ørting Sogn	Sogn		Hads		17	95,47	2	0,69	0	0,00	96,16	310,5	44,8	13,9				
Falling	Landsby	Falling	Hads	Odder	10	44,38	1	0,72	0	0,20	45,30	125,6	11,0	4,0	3V uregel.	570910	6196522	
Amstrup	Landsby	Falling	Hads	Odder	11	37,72	4	1,97	0	0,00	39,69	109,8	9,6	3,5	3V uregel.	570079	6194259	
Ålstrup	Landsby	Falling	Hads	Odder	11	57,68	1	0,76	0	0,00	58,44	159,9	14,0	5,1	3V uregel.	569903	6195575	
Halkær	Landsby	Falling	Hads	Odder	3	13,69	0	0,00	0	0,00	13,69	38,3	3,4	1,2	3V uregel.	570589	6194557	
Brandbyge	Gård	Falling	Hads	Odder	1	6,39	0	0,00	0	0,00	6,39	17,7	1,6	0,6	Område (V)	570306	6194466	
Åkær	Hovedgård	Falling	Hads	Odder	1	63,99	0	0,00	0	0,00	63,99	233,1	19,6	5,4	Område (V)	568920	6196745	
Vadsmølle	Hus(e)	Falling	Hads	Odder	0	0,00	1	0,23	0	0,00	0,23	0,2	0,0	0,0	Område (V)	568991	6195259	
Falling Sogn	Sogn		Hads		37	223,85	7	3,68	0	0,20	227,73	684,6	29,4	9,8				
Hundslund	Landsby	Hundslund	Hads	Odder	5	30,86	0	0,00	0	0,00	30,86	113,9	33,6	9,1	3V (2/1)	565793	6197378	
Torup	Landsby	Hundslund	Hads	Odder	3	15,14	1	0,01	0	0,00	15,15	50,8	15,0	4,5	3V (2/1)	565896	6196615	
Skablund	Landsby	Hundslund	Hads	Odder	3	18,05	0	0,00	0	0,00	18,05	80,4	38,2	8,6	2V uregel.	565281	6194097	
Svinballe	Landsby	Hundslund	Hads	Odder	4	17,41	1	0,56	0	0,00	17,97	89,3	52,4	10,6	3V (2/1)	567631	6196450	
Oudrup	Dobbeltgd.	Hundslund	Hads	Odder	2	9,89	0	0,00	0	0,00	9,89	48,1	37,1	7,6	3V uregel.	564439	6198224	
Kærsgårde	Dobbeltgd.	Hundslund	Hads	Odder	2	9,81	0	0,00	0	0,00	9,81	40,3	42,4	10,3	Område (V)	567714	6197172	
Tendrup	Gård	Hundslund	Hads	Odder	1	9,88	0	0,00	0	0,00	9,88	55,4	46,2	8,2	Område (V)	564463	6197367	
Glibing Mølle	Hus(e)	Hundslund	Hads	Odder	0	0,00	1	0,11	0	0,00	0,11	0,2	0,1	0,1	Område (V)	564600	6194353	

Tabel 1

Navn	Type	Sogn	Herred	Kommune	Gårde	Gårde htk.	Huse m. jord	Huse htk.	Huse u. jord	Andet htk.	Htk. i alt	Dyrket areal	Ager (%)	Htk./ km2	Dyrknings-system	X-koor.	Y-koor.	Note
Trustrup	Landsby	Hundslund	Hads	Odder	9	32,70	3	1,38	0	0,00	34,08	176,8	54,7	10,5	3V (2/1)	564876	6195744	
Hadrup	Landsby	Hundslund	Hads	Odder	6	23,40	0	0,00	0	0,17	23,57	121,3	35,5	6,9	3V (2/1)	565092	6199689	
Oldrup	Landsby	Hundslund	Hads	Odder	9	38,80	1	0,63	0	0,44	39,87	239,8	32,6	5,4	3V (2/1)	566662	6199154	
Sødrup	Dobbeltgd.	Hundslund	Hads	Odder	2	9,23	1	0,09	0	0,00	9,32	57,0	7,8	1,3	Område (V)	566086	6199381	
Søndrup	Landsby	Hundslund	Hads	Odder	9	26,30	3	0,84	0	0,53	27,67	128,0	26,2	5,7	3V (2/1)	566825	6195175	
Hundslund Sogn	Sogn		Hads		55	241,47	11	3,62	0	1,14	246,23	1201,4	40,7	8,3				
Gylling	Landsby	Gylling	Hads	Odder	27	153,22	6	1,15	2	0,00	154,37	471,2	25,4	8,3	3V uregel.	572937	6194505	
Lerdrup	Landsby	Gylling	Hads	Odder	9	38,32	0	0,00	0	0,16	38,48	111,8	38,6	13,3	3V uregel.	571037	6194593	
Gylling Sogn	Sogn		Hads		36	191,54	6	1,15	2	0,16	192,85	583,0	24,9	8,2				
Alrø	Landsby	Alrø	Hads	Odder	21	92,26	1	0,03	0	0,00	92,29	287,8	38,5	12,4	2V (2/2)	567027	6190663	
Alrø Sogn	Sogn		Hads		21	92,26	1	0,03	0	0,00	92,29	287,8	38,5	12,4				
Endelave	Landsby	Endelave	Hads	Horsens	37	148,71	4	3,45	0	0,00	152,16	423,2	32,8	11,8	3V (2/1)	579850	6179874	
Endelave Sogn	Sogn		Hads		37	148,71	4	3,45	0	0,00	152,16	423,2	32,8	11,8				
Hads Herred	Herred				506	2724,31	66	26,34	10	16,42	2767,07	9446,3	41,7	12,2				
Vejrum	Landsby	Vejrum	Sønderlyng	Viborg	15	46,61	4	1,10	0	0,00	47,71	163,3	16,0	4,7	GB med tægt	534333	6255347	
Store Fuglsang	Gård	Vejrum	Sønderlyng	Viborg	1	2,51	0	0,00	0	0,00	2,51	8,2	6,7	2,1	Område (GB)	535773	6255108	
Lille Fuglsang	Hus(e)	Vejrum	Sønderlyng	Viborg	0	0,00	1	0,81	0	0,00	0,81	6,2	5,1	0,7	Område (GB)	535557	6255028	
Bro Mølle	Hus(e)	Vejrum	Sønderlyng	Viborg	0	0,00	1	0,35	0	0,00	0,35	1,1	0,7	0,2	Område (GB)	534459	6254150	
Snigstrup	Gård	Vejrum	Sønderlyng	Viborg	1	2,75	0	0,00	0	0,00	2,75	21,0	13,1	1,7	Område (GB)	535369	6254198	
Vejrum Sogn	Sogn		Sønderlyng		17	51,87	6	2,26	0	0,00	54,13	199,8	15,4	4,2				
Viskum	Hovedgård	Viskum	Sønderlyng	Viborg	1	30,02	0	0,00	0	0,00	30,02	74,0	29,4	11,9	Område (GB)	536199	6256385	
Lunddorp	Gård	Viskum	Sønderlyng	Viborg	1	2,00	0	0,00	0	0,00	2,00	6,3	4,8	1,5	Område (GB)	534806	6256738	
Over Viskum	Landsby	Viskum	Sønderlyng	Viborg	6	14,88	1	0,87	0	0,03	15,78	52,6	23,4	7,0	GB med tægt	535458	6257778	
Fårdal	Landsby	Viskum	Sønderlyng	Viborg	4	17,86	0	0,00	0	2,46	20,32	71,6	24,2	6,9	GB med tægt	536694	6257660	
Øby	Landsby	Viskum	Sønderlyng	Viborg	9	25,35	0	0,00	0	0,00	25,35	125,2	15,0	3,0	GB med tægt	539289	6256829	
Store Torsager	Gård	Viskum	Sønderlyng	Viborg	1	3,81	0	0,00	0	0,00	3,81	14,5	9,0	2,4	Område (GB)	536928	6255946	
Viskum Sogn	Sogn		Sønderlyng		22	93,92	1	0,87	0	2,49	97,28	344,2	18,1	5,1				
Ørum	Landsby	Ørum	Sønderlyng	Viborg	11	52,24	0	0,00	0	0,93	53,17	230,0	34,6	8,0	GB med tægt	538741	6259954	
Velds	Landsby	Ørum	Sønderlyng	Viborg	6	28,47	1	0,16	1	0,00	28,63	116,0	25,8	6,4	GB med tægt	537809	6258993	
Hulbæk	Landsby	Ørum	Sønderlyng	Viborg	5	24,48	1	0,08	0	0,61	25,17	101,3	25,6	6,4	GB med tægt	540554	6258923	
Velds Mølle	Hus(e)	Ørum	Sønderlyng	Viborg	0	0,00	1	0,28	0	0,00	0,28	2,4	0,5	0,1	Område (GB)	537626	6257829	
Møllerup	Landsby	Ørum	Sønderlyng	Viborg	5	41,10	0	0,00	1	0,64	41,74	170,7	28,3	6,9	GB med tægt	541028	6260229	
Ørum Sogn	Sogn		Sønderlyng		27	146,29	3	0,52	2	2,18	148,99	620,3	29,4	7,1				
Foulum	Landsby	Tjele	Sønderlyng	Viborg	9	47,31	2	0,32	0	0,00	47,63	206,7	26,2	6,0	GB med tægt	535873	6261579	
Rise	Landsby	Tjele	Sønderlyng	Viborg	4	21,26	0	0,00	0	0,00	21,26	74,6	28,3	8,1	GB med tægt	538559	6264579	
Formyre	Landsby	Tjele	Sønderlyng	Viborg	4	17,49	0	0,00	1	0,06	17,55	72,8	26,3	6,3	GB med tægt	536295	6262459	

Navn	Type	Sogn	Herred	Kommune	Gårde	Gårde htk.	Huse m. jord	Huse htk.	Huse u. jord	Andet htk.	Htk. i alt	Dyrket areal	Ager (%)	Htk./ km2	Dyrknings-system	X-koor.	Y-koor.	Note
Vester Tjele	Gård	Tjele	Sønderlyng	Viborg	1	6,14	0	0,00	0	0,00	6,14	31,8	31,0	6,0	Område (GB)	536503	6263211	
Tjele	Hovedgård	Tjele	Sønderlyng	Viborg	1	58,83	0	0,00	0	0,00	58,83	229,4	26,5	6,8	Område (GB)	537616	6263208	
Tjele Mølle	Gård	Tjele	Sønderlyng	Viborg	1	1,69	0	0,00	0	0,00	1,69	7,1	6,9	1,6	Område (GB)	536166	6263430	
Gammelby	Gård	Tjele	Sønderlyng	Viborg	1	4,35	0	0,00	0	0,00	4,35	21,7	2,5	0,5	Område (GB)	540049	6263607	
Flarupgård	Gård	Tjele	Sønderlyng	Viborg	1	4,31	0	0,00	0	0,00	4,31	20,2	2,3	0,5	Område (GB)	541330	6263014	
Tjele Sogn	Sogn		Sønderlyng		22	161,38	2	0,32	1	0,06	161,76	664,3	28,9	7,0				
Nørre Vinge	Landsby	Nørre Vinge	Sønderlyng	Viborg	17	47,41	1	0,96	0	0,00	48,37	187,5	24,7	6,4	GB med tægt	540719	6265329	
Vingegård	Gård	Nørre Vinge	Sønderlyng	Viborg	1	12,95	0	0,00	0	0,00	12,95	47,3	6,2	1,7	Område (GB)	541574	6265932	
Nørre Vinge Sogn	Sogn		Sønderlyng		18	60,36	1	0,96	0	0,00	61,32	234,8	30,9	8,1				
Vorning	Landsby	Vorning	Sønderlyng	Viborg	16	83,63	0	0,00	6	1,70	85,33	381,4	33,5	7,5	GB med tægt	544753	6265094	
Holme	Landsby	Vorning	Sønderlyng	Viborg	3	16,62	0	0,00	0	0,00	16,62	95,5	30,7	5,3	GB med tægt	543083	6265374	
Hvidding	Landsby	Vorning	Sønderlyng	Viborg	6	52,52	0	0,00	1	0,00	52,52	237,5	25,0	5,5	GB med tægt	547317	6265929	
Vorning Sogn	Sogn		Sønderlyng		25	152,77	0	0,00	7	1,70	154,47	714,5	29,8	6,4				
Kvorning	Landsby	Kvorning	Sønderlyng	Viborg	12	67,65	1	0,01	0	0,54	68,20	292,7	30,6	7,1	GB med tægt	543171	6261405	
Kvorning Mølle	Hus(e)	Kvorning	Sønderlyng	Viborg	0	0,00	1	0,03	0	0,00	0,03	0,2	0,0	0,0	Område (GB)	542323	6259104	
Årup	Landsby	Kvorning	Sønderlyng	Viborg	4	40,71	0	0,00	0	0,05	40,76	128,7	27,4	8,7	GB med tægt	544846	6260175	
Kvorning Sogn	Sogn		Sønderlyng		16	108,36	2	0,04	0	0,59	108,99	421,5	29,5	7,6				
Over Hammershøj	Landsby	Hammershøj	Sønderlyng	Viborg	12	68,11	0	0,00	6	0,00	68,11	227,3	30,7	9,2	GB med tægt	546413	6261948	
Neder Hammershøj	Landsby	Hammershøj	Sønderlyng	Viborg	7	45,25	1	0,33	1	0,80	46,38	145,6	33,3	10,6	GB med tægt	545971	6261884	
Lundgård	Gård	Hammershøj	Sønderlyng	Viborg	1	7,27	0	0,00	0	0,00	7,27	34,6	16,8	3,5	Område (GB)	548169	6261561	
Hammershøj Sogn	Sogn		Sønderlyng		20	120,63	1	0,33	7	0,80	121,76	407,6	29,4	8,8				
Nørbæk	Landsby	Nørbæk	Sønderlyng	Randers	13	89,20	6	2,26	3	0,00	91,46	362,7	28,0	7,1	GB med tægt	550552	6266293	
Nørbæk Sogn	Sogn		Sønderlyng		13	89,20	6	2,26	3	0,00	91,46	362,7	28,0	7,1				
Sønderbæk	Landsby	Sønderbæk	Sønderlyng	Randers	13	77,25	0	0,00	3	0,00	77,25	265,8	34,7	10,1	3V uregel.	551495	6262336	
Rejstrup	Landsby	Sønderbæk	Sønderlyng	Randers	5	46,26	0	0,00	0	0,03	46,29	160,4	27,7	8,0	3V uregel.	552419	6263713	
Sønderbæk Sogn	Sogn		Sønderlyng		18	123,51	0	0,00	3	0,03	123,54	426,2	31,7	9,2				
Læsten	Landsby	Læsten	Sønderlyng	Randers	10	59,98	0	0,00	0	0,14	60,12	275,2	36,1	7,9	3V uregel.	550061	6261429	
Læsten Sogn	Sogn		Sønderlyng		10	59,98	0	0,00	0	0,14	60,12	275,2	36,1	7,9				
Øster Bjerregrav	Landsby	Ø. Bjerregrav	Sønderlyng	Randers	21	157,96	0	0,00	5	0,24	158,20	514,5	43,0	13,2	GB med tægt	555908	6260510	
Over Fussing	Landsby	Ø. Bjerregrav	Sønderlyng	Randers	10	66,38	0	0,00	5	0,00	66,38	208,5	43,4	13,8	GB med tægt	554992	6260022	
Øster Bjerregrav Sogn	Sogn		Sønderlyng		31	224,34	0	0,00	10	0,24	224,58	723,0	43,1	13,4				
Ålum	Landsby	Ålum	Sønderlyng	Randers	9	56,16	1	0,03	0	0,13	56,32	200,1	36,2	10,2	GB med tægt	551348	6256796	
Gjandrup	Landsby	Ålum	Sønderlyng	Randers	7	43,86	0	0,00	0	0,17	44,03	123,3	40,1	14,3	GB med tægt	555009	6257233	
Venning	Landsby	Ålum	Sønderlyng	Randers	6	42,41	1	0,92	0	0,05	43,38	117,7	44,6	16,5	GB med tægt	553358	6257207	
Svinding	Landsby	Ålum	Sønderlyng	Randers	7	37,57	0	0,00	0	0,02	37,59	130,8	29,8	8,6	GB med tægt	549340	6257724	
Volstrup	Landsby	Ålum	Sønderlyng	Randers	3	15,25	0	0,00	0	0,00	15,25	56,8	28,9	7,8	GB med tægt	549616	6259146	

Navn	Type	Sogn	Herred	Kommune	Gårde	Gårde htk.	Huse m. jord	Huse htk.	Huse u. jord	Andet htk.	Htk. i alt	Dyrket areal	Ager (%)	Htk./ km2	Dyrknings-system	X-koor.	Y-koor.	Note
Fussingø	Hovedgård	Ålum	Sønderlyng	Randers	1	55,14	0	0,00	0	0,00	55,14	146,7	20,1	7,6	Område (GB)	552122	6259107	
Fussingø Mølle	Hus(e)	Ålum	Sønderlyng	Randers	0	0,00	0	0,00	1	0,00	0,00	0,0	0,0	0,0	Område (V)	551282	6259831	
Ålum Sogn	Sogn		Sønderlyng		33	250,39	2	0,95	1	0,37	251,71	775,2	31,2	10,1				
Tånium	Landsby	Tånium	Sønderlyng	Randers	21	149,37	0	0,00	0	0,59	149,96	413,9	37,7	13,6	GB u. tægt	556863	6257781	
Tånium Sogn	Sogn		Sønderlyng		21	149,37	0	0,00	0	0,59	149,96	413,9	37,7	13,6				
Neder Hornbæk	Landsby	Hornbæk	Sønderlyng	Randers	4	27,98	0	0,00	0	0,03	28,01	69,2	27,3	11,1	GB med tægt	561112	6258078	
Over Hornbæk	Landsby	Hornbæk	Sønderlyng	Randers	10	87,93	3	0,28	0	1,47	89,68	251,9	44,4	15,8	3V uregel.	559605	6258075	
Hornbæk Sogn	Sogn		Sønderlyng		14	115,91	3	0,28	0	1,50	117,69	321,0	39,2	14,4				
Sønderlyng Herred	Herred				307	1908,28	27	8,79	34	10,69	1927,76	6904,2	30,0	8,4				
Vester Tørslev	Landsby	Vester Tørslev	Nørhald	Mariagerfjord	10	56,21	0	0,00	0	0,82	57,03	166,7	28,4	9,7	GB med tægt	555296	6273011	
Vester Tørslev Sogn	Sogn		Nørhald		10	56,21	0	0,00	0	0,82	57,03	166,7	28,4	9,7				
Fårup	Landsby	Fårup	Nørhald	Randers	10	89,68	0	0,00	0	0,00	89,68	233,9	28,6	11,0	V uregel.	552784	6266708	
Ørrild	Landsby	Fårup	Nørhald	Randers	6	43,23	0	0,00	0	1,09	44,32	118,0	44,2	16,6	V uregel.	553506	6266276	
Fårup Sogn	Sogn		Nørhald		16	132,91	0	0,00	0	1,09	134,00	351,9	32,5	12,4				
Kousted	Landsby	Kousted	Nørhald	Randers	14	118,17	2	0,29	5	0,26	118,72	315,7	40,2	15,1	V uregel.	555310	6263847	
Terp	Landsby	Kousted	Nørhald	Randers	3	25,86	0	0,00	2	0,00	25,86	73,9	41,6	14,6	V uregel.	558059	6263957	
Ringlevad Mølle	Hus(e)	Kousted	Nørhald	Randers	0	0,00	1	0,72	0	0,00	0,72	1,7	0,2	0,1	Område (V)	556886	6263068	
Kousted Sogn	Sogn		Nørhald		17	144,03	3	1,01	7	0,26	145,30	391,3	40,7	15,1				
Asferg	Landsby	Asferg	Nørhald	Randers	22	141,22	1	0,45	7	3,11	144,78	439,6	24,6	8,1	GB med tægt	557233	6267282	
Kåtrup	Dobbeltdg.	Asferg	Nørhald	Randers	2	15,48	0	0,00	0	0,00	15,48	74,5	30,2	6,3	Område (GB)	557862	6269442	
Ejstrup	Dobbeltdg.	Asferg	Nørhald	Randers	2	21,26	1	0,03	0	0,00	21,29	48,1	23,8	10,5	Område (V)	555202	6268003	
Ejstrup Mølle	Gård	Asferg	Nørhald	Randers	1	1,89	0	0,00	0	0,00	1,89	3,8	1,9	0,9	Område (V)	555046	6268068	
Asferg Sogn	Sogn		Nørhald		27	179,85	2	0,48	7	3,11	183,44	566,0	25,3	8,2				
Spentrup	Landsby	Spentrup	Nørhald	Randers	7	52,33	0	0,00	4	2,15	54,48	179,9	29,6	9,0	GB med tægt	563587	6266761	
Hastrup	Landsby	Spentrup	Nørhald	Randers	7	49,75	2	1,21	0	0,06	51,02	115,2	24,7	10,9	GB med tægt	561521	6266362	
Jennum	Landsby	Spentrup	Nørhald	Randers	13	69,10	2	0,12	2	0,00	69,22	231,5	31,2	9,3	GB med tægt	564662	6265841	
Spentrup Sogn	Sogn		Nørhald		27	171,18	4	1,33	6	2,21	174,72	526,6	29,0	9,6				
Gassum	Landsby	Gassum	Nørhald	Randers	14	89,52	1	0,03	0	0,00	89,55	270,0	28,9	9,6	GB med tægt	561288	6270527	
Dyrby	Landsby	Gassum	Nørhald	Randers	11	38,40	2	0,35	0	0,45	39,20	132,2	14,8	4,4	GB med tægt	563034	6271791	
Hvidsten	Landsby	Gassum	Nørhald	Randers	10	72,75	2	0,96	0	0,00	73,71	194,2	27,2	10,3	GB med tægt	561567	6268430	
Randrup	Landsby	Gassum	Nørhald	Randers	3	22,25	0	0,00	0	0,00	22,25	73,6	17,7	5,4	GB med tægt	559272	6271670	
Gassum Sogn	Sogn		Nørhald		38	222,92	5	1,34	0	0,45	224,71	670,0	22,7	7,6				
Hald	Landsby	Hald	Nørhald	Randers	34	188,62	4	0,98	0	0,81	190,41	587,0	36,0	11,7	GB med tægt	568283	6268461	
Stovby	Landsby	Hald	Nørhald	Randers	7	58,79	0	0,00	0	0,50	59,29	150,2	36,3	14,3	GB med tægt	569488	6270152	
Mostrup	Dobbeltdg.	Hald	Nørhald	Randers	2	9,58	0	0,00	0	0,00	9,58	38,4	21,6	5,4	Område (GB)	566035	6269928	
Hald Sogn	Sogn		Nørhald		43	256,99	4	0,98	0	1,31	259,28	775,6	34,9	11,7				

Navn	Type	Sogn	Herred	Kommune	Gårde	Gårde htk.	Huse m. jord	Huse htk.	Huse u. jord	Andet htk.	Htk. i alt	Dyrket areal	Ager (%)	Htk./ km2	Dyrknings-system	X-koor.	Y-koor.	Note
Linde	Landsby	Linde	Nørhald	Randers	11	85,40	3	1,22	0	0,50	87,12	237,4	31,4	11,5	GB med tægt	568960	6265961	
Linde Gårde	Dobbeltgd.	Linde	Nørhald	Randers	2	13,29	0	0,00	0	0,00	13,29	38,8	5,1	1,8	Område (GB)	570254	6266238	
Lindegårds Mølle	Gård	Linde	Nørhald	Randers	1	1,02	0	0,00	0	0,00	1,02	4,1	0,5	0,1	Område (GB)	570663	6266612	
Mejlby	Landsby	Linde	Nørhald	Randers	11	83,34	0	0,00	0	0,19	83,53	252,8	44,8	14,8	GB med tægt	567137	6263835	
Linde Sogn	Sogn		Nørhald		25	183,05	3	1,22	0	0,69	184,96	533,1	50,5	17,5				
Tvede	Landsby	Tvede	Nørhald	Randers	12	65,36	5	0,77	1	0,00	66,13	141,8	89,5	41,7	GB med tægt	572224	6267122	
Skalmstrup	Landsby	Tvede	Nørhald	Randers	4	25,41	0	0,00	0	0,00	25,41	74,1	33,9	11,6	GB med tægt	574061	6266553	
Tvedegård	Gård	Tvede	Nørhald	Randers	1	14,27	0	0,00	0	0,00	14,27	30,1	33,2	15,8	Område (GB)	571827	6267087	
Bjerre	Gård	Tvede	Nørhald	Randers	1	18,56	0	0,00	0	0,00	18,56	40,2	17,8	8,2	Område (GB)	571762	6267383	
Gademølle	Hus(e)	Tvede	Nørhald	Randers	0	0,00	1	0,69	0	0,00	0,69	1,6	0,7	0,3	Område (GB)	571788	6267301	
Gjessinggård	Hovedgård	Tvede	Nørhald	Randers	1	69,19	0	0,00	0	0,00	69,19	176,5	36,4	14,3	Område (GB)	572519	6268434	
Hjørnekær Mølle	Hus(e)	Tvede	Nørhald	Randers	0	0,00	1	0,49	0	0,00	0,49	0,3	0,1	0,1	Område (GB)	572091	6267688	
Tvede Sogn	Sogn		Nørhald		19	192,79	7	1,95	1	0,00	194,74	464,5	39,4	16,5				
Glenstrup	Landsby	Glenstrup	Nørhald	Mariagerfjord	6	42,15	0	0,00	2	0,00	42,15	138,1	30,7	9,4	GB med tægt	552328	6271537	
Handest	Landsby	Glenstrup	Nørhald	Mariagerfjord	14	96,64	0	0,00	1	0,00	96,64	329,4	30,0	8,8	GB med tægt	550359	6269677	
Holmgårde	Landsby	Glenstrup	Nørhald	Mariagerfjord	4	30,55	0	0,00	0	0,00	30,55	93,8	39,2	12,8	GB med tægt	549817	6272011	
Mølgård	Gård	Glenstrup	Nørhald	Mariagerfjord	1	7,76	0	0,00	0	0,00	7,76	24,0	34,7	11,2	Område (GB)	549102	6271597	
Kongsvad Mølle	Hus(e)	Glenstrup	Nørhald	Mariagerfjord	0	0,00	1	0,42	0	0,00	0,42	1,3	1,9	0,6	Område (GB)	549063	6271638	
Karlby	Landsby	Glenstrup	Nørhald	Mariagerfjord	3	19,62	0	0,00	0	1,20	20,82	95,9	29,6	6,4	GB med tægt	550116	6272669	
Gundestrup	Gård	Glenstrup	Nørhald	Mariagerfjord	1	19,17	0	0,00	0	0,00	19,17	93,5	38,4	7,9	Område (GB)	551703	6268821	
Husumgård	Gård	Glenstrup	Nørhald	Mariagerfjord	1	7,24	0	0,00	0	0,00	7,24	37,8	35,7	6,8	Område (V)	553475	6268547	
Glenstrup Sogn	Sogn		Nørhald		30	223,13	1	0,42	3	1,20	224,75	814,0	32,0	8,8				
Nørhald Herred	Herred				252	1763,06	29	8,73	24	11,14	1782,93	5259,8	31,0	10,5				
Lillemølle	Hus(e)	Hvornum	Onsild	Mariagerfjord	0	0,00	1	0,32	0	0,00	0,32	0,9	0,8	0,3	Område (GB)	541491	6274563	
Hvornum	Landsby	Hvornum	Onsild	Mariagerfjord	15	83,35	3	0,94	1	0,00	84,29	300,1	30,7	8,6	GB med tægt	540695	6272877	
Brøndum	Landsby	Hvornum	Onsild	Mariagerfjord	8	32,21	0	0,00	1	1,00	33,21	182,4	29,3	5,3	GB med tægt	542911	6275625	
Trinderup	Hovedgård	Hvornum	Onsild	Mariagerfjord	1	13,27	0	0,00	0	0,00	13,27	62,5	19,0	4,0	Område (GB)	544053	6273912	
Hvornum Sogn	Sogn		Onsild		24	128,83	4	1,26	2	1,00	131,09	545,9	26,9	6,5				
Snæbum	Landsby	Snæbum	Onsild	Mariagerfjord	9	23,02	1	0,06	0	0,00	23,08	153,6	18,5	2,8	GB med tægt	539644	6278028	
Øster Gundestrup	Gård	Snæbum	Onsild	Mariagerfjord	1	2,63	0	0,00	0	0,00	2,63	17,3	30,6	4,6	Område (GB)	538083	6277570	
Snæbum Sogn	Sogn		Onsild		10	25,65	1	0,06	0	0,00	25,71	170,9	19,2	2,9				
Nørre Onsild	Landsby	Nørre Onsild	Onsild	Mariagerfjord	11	61,21	1	0,38	0	0,14	61,73	219,2	19,5	5,5	GB med tægt	547157	6274015	
Fyrkat Mølle	Gård	Nørre Onsild	Onsild	Mariagerfjord	1	1,08	0	0,00	0	0,00	1,08	3,0	0,3	0,1	Område (GB)	547406	6275907	
Nørre Onsild Sogn	Sogn		Onsild		12	62,29	1	0,38	0	0,14	62,81	222,2	19,8	5,6				
Sønder Onsild	Landsby	Sønder Onsild	Onsild	Mariagerfjord	13	103,89	0	0,00	8	0,71	104,60	433,4	30,9	7,5	GB med tægt	546847	6271459	
Ulstrup	Dobbeltgd.	Sønder Onsild	Onsild	Mariagerfjord	2	14,40	0	0,00	0	0,00	14,40	75,0	35,6	6,8	Område (GB)	548380	6270159	

Navn	Type	Sogn	Herred	Kommune	Gårde	Gårde htk.	Huse m. jord	Huse htk.	Huse u. jord	Andet htk.	Htk. i alt	Dyrket areal	Ager (%)	Htk./ km2	Dyrknings-system	X-koor.	Y-koor.	Note
Sønder Onsild Sogn	Sogn		Onsild		15	118,29	0	0,00	8	0,71	119,00	508,4	31,5	7,4				
Skjellerup	Landsby	Skjellerup	Onsild	Mariagerfjord	6	32,22	0	0,00	11	0,37	32,59	172,7	23,2	4,4	GB med tægt	553011	6276301	
Gettrup	Landsby	Skjellerup	Onsild	Mariagerfjord	4	18,83	0	0,00	0	0,03	18,86	113,1	25,5	4,2	GB med tægt	553544	6273555	
Andrup	Landsby	Skjellerup	Onsild	Mariagerfjord	3	7,28	0	0,00	0	0,00	7,28	41,2	12,3	2,2	GB med tægt	551460	6273054	
Skovsgård	Gård	Skjellerup	Onsild	Mariagerfjord	1	9,76	0	0,00	0	0,00	9,76	47,8	17,8	3,6	Område (GB)	552342	6277153	
Skjellerup Sogn	Sogn		Onsild		14	68,09	0	0,00	11	0,40	68,49	374,7	20,9	3,8				
Alstrup	Landsby	Mariager	Onsild	Mariagerfjord	5	26,47	3	1,97	0	0,14	28,58	132,8	28,5	6,1	GB med tægt	561942	6278358	
Hou	Landsby	Mariager	Onsild	Mariagerfjord	7	41,19	0	0,00	6	0,00	41,19	153,1	23,1	6,2	GB med tægt	561942	6279448	
Fjelsted	Landsby	Mariager	Onsild	Mariagerfjord	4	35,09	0	0,00	0	0,39	35,48	124,9	19,6	5,6	GB med tægt	557645	6276137	
Katbjerg	Landsby	Mariager	Onsild	Mariagerfjord	4	14,54	0	0,00	0	0,00	14,54	48,3	11,0	3,3	GB med tægt	555371	6276865	
Trinderup	Dobbeltgd.	Mariager	Onsild	Mariagerfjord	2	6,06	1	0,03	0	0,00	6,09	43,9	27,0	3,8	Område (GB)	565195	6279331	
Fladbjerg	Dobbeltgd.	Mariager	Onsild	Mariagerfjord	2	8,06	0	0,00	0	0,02	8,08	52,4	34,3	5,3	Område (GB)	563372	6281580	
Maren Mølle	Hus(e)	Mariager	Onsild	Mariagerfjord	0	0,00	1	0,72	0	0,00	0,72	3,0	0,7	0,2	Område (GB)	560885	6279784	
Hou Mølle	Hus(e)	Mariager	Onsild	Mariagerfjord	0	0,00	1	0,26	0	0,00	0,26	0,8	0,1	0,0	Område (GB)	561664	6279538	
Vester Tørslev Mølle	Gård	Mariager	Onsild	Mariagerfjord	1	1,36	0	0,00	0	0,00	1,36	7,1	17,4	3,3	Område (GB)	555109	6273359	
Broløs	Gård	Mariager	Onsild	Mariagerfjord	1	10,36	0	0,00	0	0,00	10,36	35,9	16,8	4,9	Område (GB)	555437	6273400	
Mariagerkloster	Hovedgård	Mariager	Onsild	Mariagerfjord	1	65,72	0	0,00	0	0,00	65,72	193,5	23,3	7,9	Område (GB)	559978	6278477	
Mariager Fægehuse	Hus(e)	Mariager	Onsild	Mariagerfjord	0	0,00	3	0,38	0	0,00	0,38	1,8	0,2	0,0	Område (GB)	559465	6279366	1
Mariager Sogn	Sogn		Onsild		27	208,85	9	3,36	6	0,55	212,76	797,4	19,5	5,2				
Falslev	Landsby	Falslev	Onsild	Mariagerfjord	8	32,83	3	0,12	0	0,07	33,02	116,2	20,7	5,9	GB med tægt	567126	6281671	
Rødehuset	Gård	Falslev	Onsild	Mariagerfjord	1	1,11	0	0,00	0	1,03	2,14	13,8	2,5	0,4	Område (GB)	566488	6281013	1
Tuse Mølle	Hus(e)	Falslev	Onsild	Mariagerfjord	0	0,00	1	0,16	0	0,00	0,16	0,2	0,0	0,0	Område (GB)	567584	6281925	
Tuse	Gård	Falslev	Onsild	Mariagerfjord	1	1,10	1	0,31	0	0,00	1,41	8,5	1,5	0,3	Område (GB)	567577	6281954	
Ballegård	Hovedgård	Falslev	Onsild	Mariagerfjord	1	17,30	0	0,00	0	0,00	17,30	55,4	9,9	3,1	Område (GB)	566378	6282130	
Assens	Landsby	Falslev	Onsild	Mariagerfjord	9	35,44	1	0,46	0	11,54	47,44	188,3	41,7	10,5	GB med tægt	565079	6282002	
Falslev Sogn	Sogn		Onsild		20	87,78	6	1,05	0	12,64	101,47	382,5	37,8	10,0				
Sem	Landsby	Sem	Onsild	Mariagerfjord	11	41,60	0	0,00	4	0,21	41,81	214,4	26,2	5,1	GB med tægt	567142	6276392	
Edderup	Landsby	Sem	Onsild	Mariagerfjord	6	19,91	0	0,00	0	0,10	20,01	127,6	25,3	4,0	GB med tægt	568587	6279141	
Sem Sogn	Sogn		Onsild		17	61,51	0	0,00	4	0,31	61,82	342,0	25,8	4,7				
Hem	Landsby	Hem	Onsild	Mariagerfjord	10	44,00	0	0,00	0	0,26	44,26	174,8	19,6	5,0	GB med tægt	563495	6274790	
Skrødstrup	Landsby	Hem	Onsild	Mariagerfjord	13	63,26	0	0,00	0	0,00	63,26	242,4	30,0	7,8	GB med tægt	564748	6276132	
Kelstruplund	Gård	Hem	Onsild	Mariagerfjord	1	1,40	0	0,00	0	0,00	1,40	5,4	0,7	0,2	Område (GB)	564597	6278406	
Vasehuset	Gård	Hem	Onsild	Mariagerfjord	1	3,41	0	0,00	0	0,00	3,41	12,5	1,4	0,4	Område (GB)	563909	6275412	1
Skrødstrup Mølle	Gård	Hem	Onsild	Mariagerfjord	1	1,84	0	0,00	0	0,00	1,84	6,2	0,8	0,2	Område (GB)	565576	6276068	
Kvoltrup	Hovedgård	Hem	Onsild	Mariagerfjord	1	8,41	0	0,00	0	0,00	8,41	37,0	34,2	7,8	Område (GB)	562459	6273419	
Hem Sogn	Sogn		Onsild		27	122,32	0	0,00	0	0,26	122,58	478,3	26,4	6,8				

Navn	Type	Sogn	Herred	Kommune	Gårde	Gårde htk.	Huse m. jord	Huse htk.	Huse u. jord	Andet htk.	Htk. i alt	Dyrket areal	Ager (%)	Htk./ km2	Dyrknings-system	X-koor.	Y-koor.	Note
True	Landsby	Svenstrup	Onsild	Mariagerfjord	8	39,90	3	0,85	2	0,00	40,75	140,5	23,9	6,9	GB med tægt	557426	6272682	
Svenstrup	Hovedgård	Svenstrup	Onsild	Mariagerfjord	1	12,47	1	0,09	1	0,00	12,56	57,1	12,9	2,8	Område (GB)	557873	6273568	
Svenstrup Boel	Gård	Svenstrup	Onsild	Mariagerfjord	1	3,39	0	0,00	0	0,00	3,39	14,0	3,2	0,8	Område (GB)	558289	6274395	2
Svenstrup Mølle	Hus(e)	Svenstrup	Onsild	Mariagerfjord	0	0,00	1	0,53	0	0,00	0,53	1,3	0,3	0,1	Område (GB)	557976	6273469	
Løkkemark	Gård	Svenstrup	Onsild	Mariagerfjord	1	2,97	0	0,00	0	0,00	2,97	14,0	3,2	0,7	Område (GB)	558146	6273460	
Bagergård	Gård	Svenstrup	Onsild	Mariagerfjord	1	3,51	0	0,00	0	0,00	3,51	16,2	2,4	0,5	Område (GB)	561714	6274320	
Kjellerup	Hovedgård	Svenstrup	Onsild	Mariagerfjord	1	10,86	0	0,00	0	0,00	10,86	42,4	6,2	1,6	Område (GB)	561194	6273175	
Havehuset	Hus(e)	Svenstrup	Onsild	Mariagerfjord	0	0,00	1	0,58	0	0,00	0,58	4,9	1,1	0,1	Område (GB)	558276	6274408	1
Løvehuset	Gård	Svenstrup	Onsild	Mariagerfjord	1	1,03	0	0,00	0	0,00	1,03	8,6	1,9	0,2	Område (GB)	558276	6274421	1
Kjellerup Mølle	Hus(e)	Svenstrup	Onsild	Mariagerfjord	0	0,00	1	0,22	0	0,00	0,22	0,6	0,1	0,0	Område (GB)	561436	6273014	
Munke Skovhus	Hus(e)	Svenstrup	Onsild	Mariagerfjord	0	0,00	1	0,59	0	0,00	0,59	5,0	1,1	0,1	Område (GB)	558289	6274395	1
Hedehuset	Hus(e)	Svenstrup	Onsild	Mariagerfjord	0	0,00	1	0,32	0	0,00	0,32	2,1	0,5	0,1	Område (GB)	558289	6274395	1
Gunderup	Dobbeltgd.	Svenstrup	Onsild	Mariagerfjord	2	5,87	0	0,00	0	0,00	5,87	49,1	25,5	3,0	Område (GB)	559619	6273938	
Hedegård	Gård	Svenstrup	Onsild	Mariagerfjord	1	1,82	0	0,00	0	0,00	1,82	16,0	2,7	0,3	Område (GB)	556272	6271790	2
Svenstrup Sogn	Sogn		Onsild		17	81,82	9	3,18	3	0,00	85,00	371,7	19,5	4,5				
Onsild Herred	Herred				183	965,43	30	9,29	34	16,01	990,73	4194,0	22,7	5,4				
Gjerlev	Landsby	Gjerlev	Gjerlev	Randers	21	147,48	1	0,51	4	0,02	148,01	421,8	39,5	13,9	V uregel.	569536	6271851	
Vindbylund	Gård	Gjerlev	Gjerlev	Randers	1	12,43	0	0,00	0	0,00	12,43	47,5	42,6	11,2	Område (V)	569687	6273438	
Blenstrup	Landsby	Gjerlev	Gjerlev	Randers	8	38,61	0	0,00	0	0,00	38,61	153,5	36,1	9,1	V uregel.	567969	6273078	
Gjerlev Sogn	Sogn		Gjerlev		30	198,52	1	0,51	4	0,02	199,05	622,8	38,8	12,4				
Kærby	Landsby	Kærby	Gjerlev	Randers	14	76,47	0	0,00	6	0,00	76,47	283,6	39,2	10,6	GB med tægt	565253	6273443	
Kærby Mølle	Hus(e)	Kærby	Gjerlev	Randers	0	0,00	1	0,09	0	0,00	0,09	0,3	0,0	0,0	Område (GB)	564004	6273312	
Kærby Sogn	Sogn		Gjerlev		14	76,47	1	0,09	6	0,00	76,56	283,9	36,3	9,8				
Enslev	Landsby	Enslev	Gjerlev	Randers	13	74,40	2	0,23	1	0,00	74,63	281,3	44,0	11,7	GB med tægt	568933	6275099	
Enslev Sogn	Sogn		Gjerlev		13	74,40	2	0,23	1	0,00	74,63	281,3	44,0	11,7				
Kastbjerg	Landsby	Kastbjerg	Gjerlev	Randers	21	96,07	3	0,11	1	0,30	96,48	349,9	39,8	11,0	GB med tægt	570766	6278315	
Kastbjerg Mølle	Hus(e)	Kastbjerg	Gjerlev	Randers	0	0,00	1	0,35	0	0,00	0,35	1,4	0,2	0,0	Område (GB)	569817	6278132	
Kondrup	Dobbeltgd.	Kastbjerg	Gjerlev	Randers	2	22,05	0	0,00	0	0,00	22,05	78,9	51,6	14,4	Område (GB)	570116	6276387	
Trudsholm	Hovedgård	Kastbjerg	Gjerlev	Randers	1	62,59	0	0,00	0	0,00	62,59	169,3	33,3	12,3	Område (GB)	571834	6279400	
Kastbjerg Sogn	Sogn		Gjerlev		24	180,71	4	0,46	1	0,30	181,47	599,6	38,9	11,8				
Norup	Landsby	Vindblæs	Gjerlev	Mariagerfjord	10	61,16	2	0,07	1	0,00	61,23	246,5	40,6	10,1	GB med tægt	568353	6281681	
Kragelund	Gård	Vindblæs	Gjerlev	Mariagerfjord	1	7,49	0	0,00	0	0,00	7,49	28,1	81,1	21,6	Område (GB)	568050	6281713	
Falslevgårde	Landsby	Vindblæs	Gjerlev	Mariagerfjord	3	5,25	0	0,00	0	0,00	5,25	25,2	4,5	0,9	GB med tægt	567034	6281521	2
Ajstrup	Landsby	Vindblæs	Gjerlev	Mariagerfjord	14	92,63	0	0,00	10	0,09	92,72	434,3	39,4	8,4	GB med tægt	571162	6283043	
Nebstrup	Landsby	Vindblæs	Gjerlev	Mariagerfjord	9	32,93	1	0,41	0	0,00	33,34	145,6	39,6	9,1	GB med tægt	569699	6280051	
Haderup	Landsby	Vindblæs	Gjerlev	Mariagerfjord	3	17,31	0	0,00	0	0,00	17,31	88,6	30,1	5,9	GB med tægt	568849	6284420	

Navn	Type	Sogn	Herred	Kommune	Gårde	Gårde htk.	Huse m. jord	Huse htk.	Huse u. jord	Andet htk.	Htk. i alt	Dyrket areal	Ager (%)	Htk./ km2	Dyrknings-system	X-koor.	Y-koor.	Note
Lystrup	Dobbeltdg.	Vindblæs	Gjerlev	Mariagerfjord	2	18,35	0	0,00	0	0,00	18,35	102,0	49,9	9,0	Område (GB)	570121	6284250	
Hadsund Huse	Landsby	Vindblæs	Gjerlev	Mariagerfjord	3	5,22	3	1,36	0	0,41	6,99	31,1	10,6	2,4	GB med tægt	568656	6285290	
Refsbækgård	Gård	Vindblæs	Gjerlev	Mariagerfjord	1	1,66	0	0,00	0	0,00	1,66	9,4	3,2	0,6	Område (GB)	568194	6284083	
Å Mølle	Hus(e)	Vindblæs	Gjerlev	Mariagerfjord	0	0,00	1	0,32	0	0,00	0,32	1,5	10,9	2,3	Område (GB)	567573	6283336	
Blæsbjerg	Gård	Vindblæs	Gjerlev	Mariagerfjord	1	1,04	0	0,00	0	0,00	1,04	4,9	0,4	0,1	Område (GB)	569988	6281482	2
Vindblæs Sogn	Sogn		Gjerlev		47	243,04	7	2,16	11	0,50	245,70	1117,4	42,6	9,4				
Dalbyneder	Landsby	Dalbyneder	Gjerlev	Randers	14	92,33	3	0,65	0	0,85	93,83	250,7	44,1	16,5	GB med tægt	574891	6277336	
Binderup	Landsby	Dalbyneder	Gjerlev	Randers	5	36,15	0	0,00	0	0,00	36,15	79,3	35,8	16,3	GB med tægt	575757	6278201	
Dalbyneder Sogn	Sogn		Gjerlev		19	128,48	3	0,65	0	0,85	129,98	329,9	41,7	16,4				
Sødring	Landsby	Sødring	Gjerlev	Randers	20	64,80	6	2,83	0	0,00	67,63	161,9	16,6	6,9	Alsæd 2V	580662	6276961	
Sødringholm	Hovedgård	Sødring	Gjerlev	Randers	1	27,07	1	0,65	0	0,00	27,72	62,3	11,7	5,2	Område (GB)	581012	6276813	
Sødring Sogn	Sogn		Gjerlev		21	91,87	7	3,48	0	0,00	95,35	224,2	14,9	6,3				
Råby	Landsby	Råby	Gjerlev	Randers	22	169,38	3	0,38	0	0,00	169,76	432,6	39,3	15,4	GB med tægt	575533	6274510	
Demstrup	Hovedgård	Råby	Gjerlev	Randers	1	75,05	0	0,00	0	0,00	75,05	137,6	23,2	12,6	Område (GB)	576694	6276241	
Vasehuse	Hus(e)	Råby	Gjerlev	Randers	0	0,00	7	2,13	0	0,00	2,13	10,5	24,9	5,1	Område (GB)	579563	6275203	
Dalsgård	Gård	Råby	Gjerlev	Randers	1	7,82	0	0,00	0	0,00	7,82	20,9	32,5	12,2	Område (GB)	577131	6274108	
Råby Sogn	Sogn		Gjerlev		24	252,25	10	2,51	0	0,00	254,76	601,5	30,1	12,8				
Dalbyover	Landsby	Dalbyover	Gjerlev	Randers	10	68,29	1	0,10	0	0,58	68,97	239,5	66,1	19,0	GB med tægt	573553	6275908	
Stangerum	Landsby	Dalbyover	Gjerlev	Randers	7	52,61	1	0,06	0	0,09	52,76	188,9	53,9	15,0	GB med tægt	570680	6274641	
Vinstrup	Landsby	Dalbyover	Gjerlev	Randers	9	65,45	1	0,10	0	3,14	68,69	233,6	77,5	22,8	GB med tægt	572399	6274896	
Dalbyover Sogn	Sogn		Gjerlev		26	186,35	3	0,26	0	3,81	190,42	662,1	65,3	18,8				
Øster Tørslev	Landsby	Øster Tørslev	Gjerlev	Randers	28	220,78	17	2,00	7	4,79	227,57	620,5	52,0	19,1	GB med tægt	572982	6271062	
Ilshøj	Landsby	Øster Tørslev	Gjerlev	Randers	9	67,91	7	0,98	0	0,00	68,89	191,4	48,6	17,5	GB med tægt	572873	6270469	
Tørring	Landsby	Øster Tørslev	Gjerlev	Randers	13	96,07	3	1,13	0	0,00	97,20	233,2	38,9	16,2	GB med tægt	574902	6271824	
Tørring Mølle	Hus(e)	Øster Tørslev	Gjerlev	Randers	0	0,00	1	0,49	0	0,00	0,49	0,8	0,1	0,1	Område (GB)	576318	6271716	
Knejsted	Landsby	Øster Tørslev	Gjerlev	Randers	8	61,51	0	0,00	0	0,28	61,79	201,9	51,1	15,6	GB med tægt	574438	6273257	
Øster Tørslev Sogn	Sogn		Gjerlev		58	446,27	28	4,60	7	5,07	455,94	1247,8	52,3	19,1				
Udbyneder	Landsby	Udbyneder	Gjerlev	Randers	26	173,50	1	0,21	5	0,48	174,19	404,3	26,5	11,4	GB med tægt	575735	6280256	
Udbyover	Landsby	Udbyneder	Gjerlev	Randers	12	97,69	1	0,04	2	0,70	98,43	345,2	28,6	8,2	GB med tægt	574288	6279095	
Klattrup	Landsby	Udbyneder	Gjerlev	Randers	6	43,13	0	0,00	0	0,04	43,17	130,6	40,6	13,4	GB med tægt	574481	6280864	
Fuglsø	Landsby	Udbyneder	Gjerlev	Randers	6	35,55	0	0,00	0	0,12	35,67	102,2	47,4	16,5	GB med tægt	574025	6281383	
Bjerre	Landsby	Udbyneder	Gjerlev	Randers	5	21,70	1	0,10	0	0,00	21,80	58,7	23,5	8,7	GB med tægt	578605	6280188	
Overgård	Hovedgård	Udbyneder	Gjerlev	Randers	1	113,27	0	0,00	0	0,66	113,93	234,8	23,5	11,4	Område (GB)	576520	6282848	
Udbyneder Sogn	Sogn		Gjerlev		56	484,84	3	0,35	7	2,00	487,19	1275,9	28,2	10,7				
Gjerlev Herred	Herred				332	2363,20	69	15,30	37	12,55	2391,05	7246,5	37,5	12,4				
Støvring	Landsby	Støvring	Støvring	Randers	19	100,49	0	0,00	0	5,18	105,67	269,1	48,4	19,0	GB med tægt	572327	6262905	

Navn	Type	Sogn	Herred	Kommune	Gårde	Gårde htk.	Huse m. jord	Huse htk.	Huse u. jord	Andet htk.	Htk. i alt	Dyrket areal	Ager (%)	Htk./ km2	Dyrknings-system	X-koor.	Y-koor.	Note
Åstrup	Dobbeltgd.	Støvring	Støvring	Randers	2	15,76	0	0,00	0	0,00	15,76	36,6	30,0	12,9	Område (GB)	572159	6265005	
Støvringgård	Hovedgård	Støvring	Støvring	Randers	1	38,41	0	0,00	0	0,00	38,41	73,3	15,4	8,1	Område (GB)	574034	6262612	
Støvring Sogn	Sogn		Støvring		22	154,66	0	0,00	0	5,18	159,84	379,0	32,9	13,9				
Mellerup	Landsby	Mellerup	Støvring	Randers	16	69,55	2	0,69	2	8,36	78,60	206,1	38,4	14,6	GB med tægt	574063	6264768	
Sædde	Dobbeltgd.	Mellerup	Støvring	Randers	2	11,07	0	0,00	0	0,00	11,07	30,9	5,8	2,1	Område (GB)	574349	6265388	
Mellerup Sogn	Sogn		Støvring		18	80,62	2	0,69	2	8,36	89,67	237,0	44,2	16,7				
Harridslev	Landsby	Harridslev	Støvring	Randers	13	95,75	0	0,00	2	5,33	101,08	310,2	61,1	19,9	GB med tægt	569517	6262460	
Lindbjerg	Landsby	Harridslev	Støvring	Randers	9	66,51	1	0,12	0	0,00	66,63	195,3	31,1	10,6	GB med tægt	570462	6264852	
Lindbjerggård	Gård	Harridslev	Støvring	Randers	1	11,72	0	0,00	0	0,00	11,72	39,9	6,3	1,9	Område (GB)	570011	6265366	
Harridslev Sogn	Sogn		Støvring		23	173,98	1	0,12	2	5,33	179,43	545,4	38,0	12,5				
Albæk	Landsby	Albæk	Støvring	Randers	13	86,33	8	5,13	4	0,25	91,71	180,5	31,5	16,0	GB med tægt	571443	6260419	
Vestrup	Landsby	Albæk	Støvring	Randers	6	68,71	0	0,00	0	0,01	68,72	143,6	32,0	15,3	GB med tægt	569999	6259999	
Albæk Mølle	Gård	Albæk	Støvring	Randers	1	1,43	0	0,00	0	0,00	1,43	0,5	0,1	0,3	Område (GB)	570455	6260206	
Østrup	Landsby	Albæk	Støvring	Randers	4	46,98	0	0,00	1	0,64	47,62	135,3	21,9	7,7	GB med tægt	572610	6261131	
Albæk Sogn	Sogn		Støvring		24	203,45	8	5,13	5	0,90	209,48	459,9	28,1	12,8				
Gimming	Landsby	Gimming	Støvring	Randers	10	66,69	1	0,11	0	1,30	68,10	231,8	47,4	13,9	GB med tægt	567436	6261525	
Tjærby	Landsby	Gimming	Støvring	Randers	9	99,34	0	0,00	0	0,36	99,70	216,3	41,4	19,1	GB med tægt	568272	6259050	
Gimming Sogn	Sogn		Støvring		19	166,03	1	0,11	0	1,66	167,80	448,1	44,3	16,6				
Lem	Landsby	Lem	Støvring	Randers	16	111,84	1	0,06	1	0,00	111,90	275,4	38,8	15,8	GB med tægt	565432	6262607	
Lem Sogn	Sogn		Støvring		16	111,84	1	0,06	1	0,00	111,90	275,4	38,8	15,8				
Råsted	Landsby	Råsted	Støvring	Randers	11	83,54	2	0,12	2	1,64	85,30	261,4	54,6	17,8	GB med tægt	558423	6263660	
Svejstrup	Landsby	Råsted	Støvring	Randers	4	39,59	0	0,00	0	0,01	39,60	122,7	35,8	11,5	GB med tægt	558546	6260687	
Blegvad	Gård	Råsted	Støvring	Randers	1	11,03	0	0,00	0	0,00	11,03	36,9	64,3	19,2	Område (V)	558456	6265006	
Hedegård	Gård	Råsted	Støvring	Randers	1	5,33	0	0,00	0	0,00	5,33	21,5	26,0	6,4	Område (GB)	556997	6262200	
Råsted Sogn	Sogn		Støvring		17	139,49	2	0,12	2	1,65	141,26	442,6	40,9	13,0				
Bjergby	Landsby	Borup	Støvring	Randers	11	98,73	2	0,09	0	2,44	101,26	299,5	44,5	15,1	V uregel.	562104	6264593	
Helsted	Landsby	Borup	Støvring	Randers	9	71,40	0	0,00	0	0,00	71,40	218,9	38,3	12,5	GB med tægt	560801	6260411	
Oust Mølle	Gård	Borup	Støvring	Randers	1	4,59	0	0,00	0	0,00	4,59	9,3	20,4	10,1	Område (GB)	560982	6259487	
Kondrup	Landsby	Borup	Støvring	Randers	9	70,17	0	0,00	0	0,10	70,27	225,7	49,0	15,3	GB med tægt	559606	6264175	
Borup	Landsby	Borup	Støvring	Randers	4	56,82	0	0,00	0	0,61	57,43	179,1	38,3	12,3	GB med tægt	560660	6262655	
Borup Mølle	Gård	Borup	Støvring	Randers	1	1,13	0	0,00	0	0,00	1,13	4,1	0,9	0,2	Område (GB)	560824	6262825	
Borup Sogn	Sogn		Støvring		35	302,84	2	0,09	0	3,15	306,08	936,5	44,7	14,6				
Bjellerup Ladegård	Hovedgård	Sankt Mortens	Støvring	Randers	1	95,60	0	0,00	0	0,00	95,60	169,4	29,9	16,9	Område (GB)	565275	6259536	127
Sankt Mortens Sogn	Sogn		Støvring		1	95,60	0	0,00	0	0,00	95,60	169,4	29,9	16,9				
Støvring Herred	Herred				175	1428,51	17	6,32	12	26,23	1461,06	3893,3	34,2	12,8				
Nørre Galten	Landsby	Nørre Galten	Galten	Favrskov	17	113,43	0	0,00	11	2,93	116,36	347,0	40,4	13,6	3V uregel.	564920	6245377	

Navn	Type	Sogn	Herred	Kommune	Gårde	Gårde htk.	Huse m. jord	Huse htk.	Huse u. jord	Andet htk.	Htk. i alt	Dyrket areal	Ager (%)	Htk./ km2	Dyrknings-system	X-koor.	Y-koor.	Note
Vinterslev	Landsby	Nørre Galten	Galten	Favrskov	10	74,86	2	0,83	3	0,07	75,76	201,2	41,1	15,5	3V uregel.	564824	6243827	
Balle	Landsby	Nørre Galten	Galten	Favrskov	3	17,80	0	0,00	0	0,00	17,80	54,7	49,5	16,1	GB med tægt	563222	6243497	
Hinge	Landsby	Nørre Galten	Galten	Favrskov	3	28,58	0	0,00	0	0,82	29,40	128,1	35,9	8,2	GB med tægt	565196	6247881	
Erslev	Landsby	Nørre Galten	Galten	Favrskov	8	56,47	2	0,13	5	0,00	56,60	178,8	45,2	14,3	3V uregel.	566254	6246876	
Nørre Galten Sogn	Sogn		Galten		41	291,14	4	0,96	19	3,82	295,92	909,8	41,1	13,4				
Hadbjerg	Landsby	Hadbjerg	Galten	Favrskov	14	93,00	0	0,00	9	0,06	93,06	320,5	36,5	10,6	2V (4/4)	568423	6243294	
Kollerup	Hovedgård	Hadbjerg	Galten	Favrskov	1	19,67	0	0,00	0	0,00	19,67	91,2	38,8	8,4	Område (V)	565721	6242243	
Hadbjerg Sogn	Sogn		Galten		15	112,67	0	0,00	9	0,06	112,73	411,8	37,0	10,1				
Ødum	Landsby	Ødum	Galten	Favrskov	4	20,44	0	0,00	0	0,95	21,39	82,2	12,8	3,3	3V (2/1)	570035	6241376	
Astrup	Landsby	Ødum	Galten	Favrskov	3	23,19	0	0,00	1	0,00	23,19	105,1	16,3	3,6	Ukendt	570922	6242592	
Røved	Landsby	Ødum	Galten	Favrskov	7	58,71	0	0,00	0	0,08	58,79	207,4	35,5	10,1	3V (2/1)	572369	6241361	
Ulstrup	Gård	Ødum	Galten	Favrskov	1	3,73	0	0,00	0	0,00	3,73	12,9	2,2	0,6	Område (V)	571522	6242912	2
Langskov	Landsby	Ødum	Galten	Favrskov	4	42,88	0	0,00	0	0,35	43,23	162,3	39,1	10,4	3V uregel.	570294	6243833	
Selling	Landsby	Ødum	Galten	Favrskov	12	62,62	3	0,17	0	0,00	62,79	196,3	36,0	11,5	3V (2/1)	567712	6241149	
Tobæk Mølle	Hus(e)	Ødum	Galten	Favrskov	0	0,00	0	0,00	1	0,00	0,00	0,0	0,0	0,0	Område (V)	568715	6241349	
Tåstrup	Landsby	Ødum	Galten	Favrskov	7	50,48	1	0,05	0	0,00	50,53	167,7	55,2	16,6	3V (2/1)	568552	6239828	
Amdrup	Landsby	Ødum	Galten	Favrskov	4	17,62	0	0,00	0	0,43	18,05	57,0	8,9	2,8	3V (2/1)	569758	6240457	
Ebbestrupgård	Gård	Ødum	Galten	Favrskov	1	10,77	0	0,00	0	0,00	10,77	35,6	6,1	1,8	Område (V)	573536	6242266	
Ødum Sogn	Sogn		Galten		43	290,44	4	0,22	2	1,81	292,47	1026,7	41,2	11,7				
Halling	Landsby	Halling	Galten	Syddjurs	9	66,54	0	0,00	3	0,00	66,54	217,5	40,5	12,4	3V uregel.	573482	6244037	
Villendrup	Landsby	Halling	Galten	Syddjurs	3	28,62	0	0,00	0	0,00	28,62	99,2	53,8	15,5	3V uregel.	574421	6243793	
Halling Sogn	Sogn		Galten		12	95,16	0	0,00	3	0,00	95,16	316,7	43,9	13,2				
Voldum	Landsby	Voldum	Galten	Favrskov	16	98,76	0	0,00	0	0,00	98,76	328,5	52,5	15,8	3V uregel.	572340	6247293	
Revens Mølle	Gård	Voldum	Galten	Favrskov	1	1,04	0	0,00	0	0,00	1,04	2,0	0,3	0,2	Område (V)	573022	6247935	1
Rigtrup	Landsby	Voldum	Galten	Favrskov	8	44,12	1	0,04	0	0,00	44,16	190,4	71,4	16,6	3V uregel.	574637	6247488	
Svendsbro Mølle	Hus(e)	Voldum	Galten	Favrskov	0	0,00	1	0,59	0	0,00	0,59	2,5	20,7	4,9	Område (V)	576229	6248339	
Hvalløs	Landsby	Voldum	Galten	Favrskov	6	63,36	1	0,48	0	0,00	63,84	145,1	46,7	20,5	3V uregel.	570658	6248874	
Clausholm	Hovedgård	Voldum	Galten	Favrskov	1	133,69	0	0,00	0	0,00	133,69	503,9	66,9	17,8	Område (V)	572242	6249441	
Voldum Sogn	Sogn		Galten		32	340,97	3	1,11	0	0,00	342,08	1172,4	59,6	17,4				
Nielstrup	Landsby	Rud	Galten	Favrskov	5	49,86	0	0,00	0	0,00	49,86	139,4	18,8	6,7	3V uregel.	570695	6247250	
Bramstrup	Landsby	Rud	Galten	Favrskov	4	34,43	0	0,00	0	0,00	34,43	108,8	14,6	4,6	3V uregel.	571214	6246818	
Stobdrup	Gård	Rud	Galten	Favrskov	1	17,75	0	0,00	0	0,00	17,75	57,9	7,8	2,4	Område (V)	569703	6245977	
Elgård	Gård	Rud	Galten	Favrskov	1	7,49	0	0,00	0	0,00	7,49	19,4	2,6	1,0	Område (V)	570253	6246207	1
Sandhule	Gård	Rud	Galten	Favrskov	1	1,36	0	0,00	0	0,00	1,36	2,3	0,3	0,2	Område (V)	570253	6246182	1
Drostrup	Gård	Rud	Galten	Favrskov	1	13,96	0	0,00	0	0,00	13,96	38,4	53,1	19,3	Område (V)	568692	6245835	
Alstrupgård	Gård	Rud	Galten	Favrskov	1	15,13	0	0,00	0	0,00	15,13	42,2	55,1	19,7	Område (V)	567200	6246460	

Navn	Type	Sogn	Herred	Kommune	Gårde	Gårde htk.	Huse m. jord	Huse htk.	Huse u. jord	Andet htk.	Htk. i alt	Dyrket areal	Ager (%)	Htk./ km2	Dyrknings-system	X-koor.	Y-koor.	Note
Alstrup Mølle	Gård	Rud	Galten	Favrskov	1	2,27	0	0,00	0	0,00	2,27	13,0	22,0	3,8	Område (V)	567273	6246348	
Hallendrup	Landsby	Rud	Galten	Favrskov	7	65,01	1	0,28	0	0,00	65,29	202,4	55,4	17,9	GB med tægt	568485	6247963	
Rud Sogn	Sogn		Galten		22	207,26	1	0,28	0	0,00	207,54	623,8	47,4	15,8				
Ølst	Landsby	Ølst	Galten	Randers	8	29,54	7	2,69	0	0,00	32,23	102,4	25,7	8,1	3V (2/1)	567108	6249781	
Askildrup	Landsby	Ølst	Galten	Randers	6	24,58	4	1,84	0	0,00	26,42	85,4	21,1	6,5	3V uregel.	565743	6250315	
Ginnerup	Landsby	Ølst	Galten	Randers	3	24,56	0	0,00	0	0,07	24,63	73,1	52,3	17,6	GB med tægt	568051	6248604	
Trustrup	Landsby	Ølst	Galten	Randers	5	34,04	0	0,00	0	0,00	34,04	105,5	62,6	20,2	3V (2/1)	567952	6249496	
Robdrup	Landsby	Ølst	Galten	Randers	4	41,80	1	0,08	0	0,24	42,12	139,3	57,3	17,3	3V (2/1)	569366	6250147	
Mikkelstrup	Gård	Ølst	Galten	Randers	1	6,30	0	0,00	0	0,00	6,30	29,7	7,4	1,6	Område (V)	567460	6251856	
Agerhuse	Dobbeltgd.	Ølst	Galten	Randers	2	2,35	0	0,00	0	0,00	2,35	7,2	1,8	0,6	Område (V)	565277	6249680	2
Brusgård	Hovedgård	Ølst	Galten	Randers	1	43,66	0	0,00	0	0,00	43,66	132,4	28,6	9,4	Område (V)	568482	6251731	
Brusgård Mølle	Hus(e)	Ølst	Galten	Randers	0	0,00	1	0,31	0	0,00	0,31	1,6	0,3	0,1	Område (V)	568347	6251656	
Teglgård	Gård	Ølst	Galten	Randers	1	3,91	0	0,00	0	0,00	3,91	12,3	3,0	1,0	Område (GB)	564947	6249042	
Ølst Sogn	Sogn		Galten		31	210,74	13	4,92	0	0,31	215,97	689,0	37,9	11,9				
Haslund	Landsby	Haslund	Galten	Randers	18	127,67	0	0,00	0	0,04	127,71	334,3	45,4	17,4	GB med tægt	562937	6252882	
Tebbestrup	Landsby	Haslund	Galten	Randers	11	62,94	0	0,00	0	0,13	63,07	247,6	43,9	11,2	3V uregel.	562069	6255025	
Sønder Borup	Landsby	Haslund	Galten	Randers	4	33,84	0	0,00	0	0,00	33,84	127,4	52,1	13,8	3V uregel.	565897	6252152	
Amstrupgård	Gård	Haslund	Galten	Randers	1	8,86	0	0,00	0	0,00	8,86	23,9	23,7	8,8	Område (GB)	564811	6252268	
Haslund Sogn	Sogn		Galten		34	233,31	0	0,00	0	0,17	233,48	733,2	43,8	13,9				
Væth	Landsby	Ørum	Galten	Randers	10	86,00	0	0,00	0	0,05	86,05	212,0	38,4	15,6	3V uregel.	558046	6251168	
Jebbjerg	Landsby	Ørum	Galten	Randers	14	78,59	0	0,00	0	0,27	78,86	232,2	32,4	11,0	3V uregel.	558880	6250299	
Frisenvold	Hovedgård	Ørum	Galten	Randers	1	80,23	0	0,00	0	0,00	80,23	200,8	24,8	9,9	Område (GB)	559892	6252637	
Ørum Sogn	Sogn		Galten		25	244,82	0	0,00	0	0,32	245,14	645,1	31,1	11,8				
Vissing	Landsby	Vissing	Galten	Favrskov	18	125,19	3	0,24	8	12,09	137,52	389,5	32,4	11,5	GB med tægt	562580	6247047	
Nyborggård	Gård	Vissing	Galten	Favrskov	1	3,09	0	0,00	0	0,00	3,09	14,9	1,2	0,3	Område (GB)	563793	6249782	
Vissing Sogn	Sogn		Galten		19	128,28	3	0,24	8	12,09	140,61	404,4	33,7	11,7				
Værum	Landsby	Værum	Galten	Randers	22	154,73	2	0,14	6	0,07	154,94	359,1	40,1	17,3	GB med tægt	561099	6251652	
Værum Vandmølle	Hus(e)	Værum	Galten	Randers	0	0,00	1	0,59	0	0,00	0,59	0,3	0,0	0,1	Område (GB)	560616	6252472	
Værum Sogn	Sogn		Galten		22	154,73	3	0,73	6	0,07	155,53	359,4	38,2	16,5				
Laurbjerg	Landsby	Laurbjerg	Galten	Favrskov	7	39,78	6	1,58	0	0,00	41,36	156,5	30,6	8,1	GB med tægt	556628	6246105	
Essendrup	Dobbeltgd.	Laurbjerg	Galten	Favrskov	2	18,82	0	0,00	0	0,01	18,83	66,8	31,0	8,7	Område (V)	558764	6245970	
Løjstrup Hovedgård	Hovedgård	Laurbjerg	Galten	Favrskov	1	41,79	0	0,00	0	0,00	41,79	152,2	25,1	6,9	Område (GB)	556227	6249158	
Løjstrup Mølle	Gård	Laurbjerg	Galten	Favrskov	1	1,32	0	0,00	0	0,00	1,32	7,4	1,2	0,2	Område (GB)	555679	6247033	
Løjstrup Huse	Hus(e)	Laurbjerg	Galten	Favrskov	0	0,00	10	6,87	0	0,00	6,87	24,3	4,0	1,1	Område (GB)	556578	6248135	
Laurbjerg Sogn	Sogn		Galten		11	101,71	16	8,45	0	0,01	110,17	407,4	30,5	8,3				
Lerbjerg	Landsby	Lerbjerg	Galten	Favrskov	8	49,93	1	0,28	3	0,04	50,25	125,1	23,5	9,4	3V uregel.	561055	6245282	

Navn	Type	Sogn	Herred	Kommune	Gårde	Gårde htk.	Huse m. jord	Huse htk.	Huse u. jord	Andet htk.	Htk. i alt	Dyrket areal	Ager (%)	Htk./ km2	Dyrknings-system	X-koor.	Y-koor.	Note
Lerbjerg Sogn	Sogn		Galten		8	49,93	1	0,28	3	0,04	50,25	125,1	23,5	9,4				
Vorup	Landsby	Vorup	Galten	Randers	12	67,98	0	0,00	0	0,06	68,04	301,8	41,9	9,4	GB med tægt	564135	6255243	126
Vorup Sogn	Sogn		Galten		12	67,98	0	0,00	0	0,06	68,04	301,8	41,9	9,4				
Galten Herred	Herred				327	2529,14	48	17,19	50	18,76	2565,09	8126,6	40,4	12,8				
Houlbjerg	Landsby	Houlbjerg	Houlbjerg	Favrskov	18	121,74	1	0,68	0	0,36	122,78	303,6	28,2	11,4	GB med tægt	554003	6244955	
Bøstrup	Dobbeltgd.	Houlbjerg	Houlbjerg	Favrskov	2	14,40	0	0,00	0	0,00	14,40	40,4	37,9	13,5	Område (V)	553950	6242484	
Kongstrup	Dobbeltgd.	Houlbjerg	Houlbjerg	Favrskov	2	12,10	0	0,00	0	0,00	12,10	38,3	16,4	5,2	Område (GB)	555691	6246258	
Nedermølle	Hus(e)	Houlbjerg	Houlbjerg	Favrskov	0	0,00	1	0,20	0	0,68	0,88	5,6	0,5	0,1	Område (GB)	552571	6247722	
Hagsholm	Hovedgård	Houlbjerg	Houlbjerg	Favrskov	1	41,72	0	0,00	0	0,00	41,72	145,4	24,4	7,0	Område (GB)	552266	6242930	
Bøstrup Mølle	Gård	Houlbjerg	Houlbjerg	Favrskov	1	1,27	0	0,00	0	0,00	1,27	4,0	3,8	1,2	Område (V)	554145	6242295	
Houlbjerg Sogn	Sogn		Houlbjerg		24	191,23	2	0,88	0	1,04	193,15	537,3	26,7	9,6				
Vellev	Landsby	Vellev	Houlbjerg	Favrskov	21	120,26	2	0,15	0	3,66	124,07	413,5	27,7	8,3	GB med tægt	550771	6247603	
Enslev	Landsby	Vellev	Houlbjerg	Favrskov	3	22,41	0	0,00	0	0,69	23,10	71,0	15,7	5,1	GB med tægt	551639	6246063	
Enslevgård	Hovedgård	Vellev	Houlbjerg	Favrskov	1	23,99	0	0,00	0	0,00	23,99	72,0	86,2	28,7	Område (GB)	551785	6246221	
Overmølle	Gård	Vellev	Houlbjerg	Favrskov	1	2,30	0	0,00	0	0,00	2,30	8,7	0,6	0,2	Område (GB)	552976	6248895	
Østergård	Hovedgård	Vellev	Houlbjerg	Favrskov	1	24,15	0	0,00	0	0,00	24,15	67,0	19,8	7,1	Område (GB)	554445	6248490	
Kovdal	Gård	Vellev	Houlbjerg	Favrskov	1	10,05	0	0,00	0	0,00	10,05	34,4	48,3	14,1	Område (V)	549648	6247407	
Teghuset	Gård	Vellev	Houlbjerg	Favrskov	1	1,26	0	0,00	0	0,00	1,26	6,6	0,4	0,1	Område (GB)	551813	6248260	1
Holm	Gård	Vellev	Houlbjerg	Favrskov	1	1,70	0	0,00	0	0,00	1,70	4,3	6,0	2,4	Område (V)	549121	6248189	
Tostrup	Dobbeltgd.	Vellev	Houlbjerg	Favrskov	2	11,28	1	0,48	0	0,00	11,76	59,5	21,1	4,2	Område (V)	548755	6244409	
Vellev Sogn	Sogn		Houlbjerg		32	217,40	3	0,63	0	4,35	222,38	736,9	27,1	8,2				
Hvorslev	Landsby	Hvorslev	Houlbjerg	Favrskov	10	58,82	1	0,41	0	1,87	61,10	189,0	19,3	6,2	V uregel.	547452	6247033	
Hvorslevgård	Gård	Hvorslev	Houlbjerg	Favrskov	1	13,57	0	0,00	0	0,00	13,57	53,2	5,4	1,4	Område (GB)	546803	6247548	
Amstrup	Landsby	Hvorslev	Houlbjerg	Favrskov	5	29,68	2	1,58	0	0,27	31,53	85,8	24,0	8,8	V uregel.	548940	6248221	
Vidstrup	Dobbeltgd.	Hvorslev	Houlbjerg	Favrskov	2	17,83	0	0,00	1	0,00	17,83	71,8	38,8	9,6	Område (GB)	547455	6243691	
Aldrup	Gård	Hvorslev	Houlbjerg	Favrskov	1	16,06	0	0,00	0	0,06	16,12	51,2	18,8	5,9	Område (V)	546993	6245282	
Hagenstrup Mølle	Gård	Hvorslev	Houlbjerg	Favrskov	1	2,34	0	0,00	0	0,27	2,61	10,1	1,0	0,3	Område (GB)	547763	6249239	
Hvorslev Sogn	Sogn		Houlbjerg		20	138,30	3	1,99	1	2,47	142,76	461,2	25,7	8,0				
Gerning	Landsby	Gerning	Houlbjerg	Favrskov	5	34,76	0	0,00	0	1,50	36,26	130,5	37,5	10,4	GB med tægt	544554	6246171	
Tind	Landsby	Gerning	Houlbjerg	Favrskov	4	25,75	1	0,68	0	0,92	27,35	81,6	21,4	7,2	GB med tægt	544232	6245682	
Borridsø	Landsby	Gerning	Houlbjerg	Favrskov	8	46,05	0	0,00	0	0,00	46,05	123,0	21,0	7,9	GB med tægt	546049	6243306	
Danstrup	Landsby	Gerning	Houlbjerg	Favrskov	6	39,45	1	0,03	0	0,10	39,58	133,1	37,4	11,1	GB med tægt	545345	6247639	
Stærkær	Gård	Gerning	Houlbjerg	Favrskov	1	21,27	0	0,00	0	0,00	21,27	101,7	40,5	8,5	Område (GB)	544262	6247764	
Hesselbjerg	Gård	Gerning	Houlbjerg	Viborg	1	9,26	0	0,00	0	0,57	9,83	47,4	29,8	6,2	Område (GB)	542734	6246728	
Gerning Sogn	Sogn		Houlbjerg		25	176,54	2	0,71	0	3,09	180,34	617,2	29,7	8,7				
Gullev	Landsby	Gullev	Houlbjerg	Viborg	12	54,65	1	0,62	0	0,18	55,45	216,0	30,2	7,8	GB med tægt	542099	6245566	

Navn	Type	Sogn	Herred	Kommune	Gårde	Gårde htk.	Huse m. jord	Huse htk.	Huse u. jord	Andet htk.	Htk. i alt	Dyrket areal	Ager (%)	Htk./ km2	Dyrknings-system	X-koor.	Y-koor.	Note
Nøddelund	Landsby	Gullev	Houlbjerg	Viborg	6	60,24	0	0,00	0	0,00	60,24	160,1	32,7	12,3	GB med tægt	542346	6243930	
Bøgeskov	Landsby	Gullev	Houlbjerg	Viborg	3	20,57	0	0,00	0	0,00	20,57	94,5	32,6	7,1	GB med tægt	540906	6246222	
Gullev Sogn	Sogn		Houlbjerg		21	135,46	1	0,62	0	0,18	136,26	470,6	31,5	9,1				
Sahl	Landsby	Sahl	Houlbjerg	Viborg	15	103,95	0	0,00	0	0,33	104,28	369,0	25,2	7,1	GB med tægt	539564	6243878	
Skibelund	Gård	Sahl	Houlbjerg	Viborg	1	12,35	0	0,00	0	0,00	12,35	59,0	23,8	5,0	Område (GB)	538649	6246018	
Skibelund Mølle	Hus(e)	Sahl	Houlbjerg	Viborg	0	0,00	1	0,83	0	0,00	0,83	3,0	1,2	0,3	Område (GB)	538708	6245984	
Vinkelholm	Gård	Sahl	Houlbjerg	Viborg	1	8,36	0	0,00	0	0,00	8,36	35,2	50,8	12,0	Område (GB)	541352	6244402	
Frisholt	Hovedgård	Sahl	Houlbjerg	Viborg	1	29,99	0	0,00	0	0,00	29,99	108,3	17,5	4,8	Område (GB)	539927	6242775	
Sahl Sogn	Sogn		Houlbjerg		18	154,65	1	0,83	0	0,33	155,81	574,6	23,9	6,5				
Vejerslev	Landsby	Vejerslev	Houlbjerg	Favrskov	10	63,95	0	0,00	0	0,00	63,95	308,5	34,6	7,2	GB med tægt	544325	6240232	
Borre	Landsby	Vejerslev	Houlbjerg	Favrskov	7	51,38	0	0,00	0	0,00	51,38	140,6	20,1	7,3	GB med tægt	542694	6241206	
Katvad Mølle	Gård	Vejerslev	Houlbjerg	Favrskov	1	1,75	0	0,00	0	0,00	1,75	9,1	1,0	0,2	Område (GB)	546852	6241286	
Vejerslev Sogn	Sogn		Houlbjerg		18	117,08	0	0,00	0	0,00	117,08	458,2	28,8	7,4				
Aidt	Landsby	Aidt	Houlbjerg	Favrskov	11	53,77	0	0,00	0	0,04	53,81	176,5	26,6	8,1	GB med tægt	548864	6241515	
Salpeterhuset	Gård	Aidt	Houlbjerg	Favrskov	1	0,95	0	0,00	0	0,00	0,95	7,7	1,2	0,1	Område (GB)	549624	6242846	
Tungelund	Dobbeltgd.	Aidt	Houlbjerg	Favrskov	2	13,34	2	1,57	0	0,00	14,91	57,0	40,6	10,6	Område (GB)	548856	6240415	
Mondrup	Dobbeltgd.	Aidt	Houlbjerg	Favrskov	2	12,64	0	0,00	0	0,00	12,64	65,9	29,7	5,7	Område (GB)	551160	6241419	
Astrupgård	Gård	Aidt	Houlbjerg	Favrskov	1	11,75	0	0,00	0	0,00	11,75	42,5	32,1	8,9	Område (GB)	547755	6242035	
Aidt Sogn	Sogn		Houlbjerg		17	92,45	2	1,57	0	0,04	94,06	349,5	30,2	8,1				
Thorsø	Landsby	Thorsø	Houlbjerg	Favrskov	9	30,34	0	0,00	0	0,00	30,34	119,8	23,1	5,9	GB med tægt	549281	6239570	
Thorsølund	Gård	Thorsø	Houlbjerg	Favrskov	1	8,87	0	0,00	0	0,00	8,87	38,0	7,3	1,7	Område (GB)	549023	6239716	
Thorsø Mølle	Gård	Thorsø	Houlbjerg	Favrskov	1	1,74	0	0,00	0	0,00	1,74	11,1	2,1	0,3	Område (GB)	548066	6240126	
Futting	Landsby	Thorsø	Houlbjerg	Favrskov	5	18,89	0	0,00	0	0,00	18,89	117,9	47,7	7,6	GB med tægt	548755	6237826	
Thorsø Sogn	Sogn		Houlbjerg		16	59,84	0	0,00	0	0,00	59,84	286,8	37,5	7,8				
Sall	Landsby	Sall	Houlbjerg	Favrskov	17	88,33	4	2,30	0	0,35	90,98	281,1	35,5	11,5	GB med tægt	551083	6237405	
Aprtrup	Landsby	Sall	Houlbjerg	Favrskov	10	29,42	2	1,70	0	0,04	31,16	129,4	41,7	10,0	GB med tægt	549695	6237474	
Tulstrup	Hovedgård	Sall	Houlbjerg	Favrskov	1	24,61	0	0,00	0	0,00	24,61	71,2	32,5	11,3	Område (GB)	552792	6237618	2
Tulstrup Mølle	Hus(e)	Sall	Houlbjerg	Favrskov	0	0,00	1	0,80	0	0,00	0,80	0,0	0,0	0,1	Område (GB)	551846	6235839	
Sall Sogn	Sogn		Houlbjerg		28	142,36	7	4,80	0	0,39	147,55	481,7	36,5	11,2				
Haurum	Landsby	Haurum	Houlbjerg	Favrskov	10	73,50	3	1,09	0	0,57	75,16	240,1	18,6	5,8	V uregel.	553518	6240054	
Njær	Landsby	Haurum	Houlbjerg	Favrskov	7	39,33	1	0,50	0	0,60	40,43	130,2	10,1	3,1	Ukendt	553796	6238870	
Terp	Hovedgård	Haurum	Houlbjerg	Favrskov	1	31,67	0	0,00	0	0,00	31,67	92,6	7,2	2,5	Område (V)	554300	6237751	
Haurum Sogn	Sogn		Houlbjerg		18	144,50	4	1,59	0	1,17	147,26	462,9	35,8	11,4				
Skjød	Landsby	Skjød	Houlbjerg	Favrskov	12	51,19	2	1,11	0	0,31	52,61	178,2	31,9	9,4	GB med tægt	557562	6239801	
Torup	Gård	Skjød	Houlbjerg	Favrskov	1	14,35	0	0,00	0	0,00	14,35	38,0	27,4	10,4	Område (V)	556122	6240381	
Hasager	Gård	Skjød	Houlbjerg	Favrskov	1	7,79	0	0,00	0	0,29	8,08	22,6	25,0	8,9	Område (V)	557222	6241436	

Navn	Type	Sogn	Herred	Kommune	Gårde	Gårde htk.	Huse m. jord	Huse htk.	Huse u. jord	Andet htk.	Htk. i alt	Dyrket areal	Ager (%)	Htk./ km2	Dyrknings-system	X-koor.	Y-koor.	Note
Brundt	Dobbeltdg.	Skjød	Houlbjerg	Favrskov	2	10,76	0	0,00	0	0,00	10,76	58,9	23,0	4,2	Område (GB)	559287	6239143	
Lindgård	Gård	Skjød	Houlbjerg	Favrskov	1	6,81	0	0,00	0	0,00	6,81	17,8	8,7	3,3	Område (GB)	557754	6237891	
Loptrup	Gård	Skjød	Houlbjerg	Favrskov	1	6,79	0	0,00	0	0,00	6,79	32,2	41,9	8,8	Område (V)	558016	6240691	
Sølvsten	Gård	Skjød	Houlbjerg	Favrskov	1	2,86	0	0,00	0	0,00	2,86	13,0	6,3	1,4	Område (GB)	558309	6238013	
Kvolbæk	Landsby	Skjød	Houlbjerg	Favrskov	3	17,22	0	0,00	0	0,61	17,83	56,6	35,7	11,2	GB med tægt	557258	6238242	
Gejlund	Gård	Skjød	Houlbjerg	Favrskov	1	6,29	0	0,00	0	0,00	6,29	17,0	7,5	2,8	Område (GB)	556968	6238789	
Helstrup	Gård	Skjød	Houlbjerg	Favrskov	1	6,19	0	0,00	0	0,00	6,19	16,7	7,3	2,7	Område (GB)	556997	6238569	
Glæsborg	Gård	Skjød	Houlbjerg	Favrskov	1	5,32	0	0,00	0	0,00	5,32	14,8	6,5	2,3	Område (GB)	556852	6239115	
Skjød Sogn	Sogn		Houlbjerg		25	135,57	2	1,11	0	1,21	137,89	465,8	27,2	8,1				
Granslev	Landsby	Granslev	Houlbjerg	Favrskov	14	72,78	0	0,00	0	0,19	72,97	247,8	34,8	10,3	V uregel.	556303	6242969	
Granslev Mølle	Gård	Granslev	Houlbjerg	Favrskov	1	1,22	0	0,00	0	0,00	1,22	2,9	0,4	0,2	Område (V)	556481	6242637	
Knudstrup	Landsby	Granslev	Houlbjerg	Favrskov	5	28,78	0	0,00	0	0,00	28,78	67,1	44,1	18,9	V uregel.	556385	6244297	
Bidstrup	Hovedgård	Granslev	Houlbjerg	Favrskov	1	39,59	0	0,00	0	0,00	39,59	129,7	24,3	7,4	Område (V)	557763	6245184	
Rødemølle	Gård	Granslev	Houlbjerg	Favrskov	1	1,23	0	0,00	0	0,00	1,23	5,2	1,0	0,2	Område (V)	556718	6244330	
Avstrup	Gård	Granslev	Houlbjerg	Favrskov	1	2,89	0	0,00	0	0,00	2,89	12,9	2,4	0,5	Område (V)	557099	6243553	1
Voer Mølle	Gård	Granslev	Houlbjerg	Favrskov	1	1,73	0	0,00	0	0,00	1,73	6,9	19,5	4,9	Område (V)	558971	6243568	
Vrangstrup	Landsby	Granslev	Houlbjerg	Favrskov	4	28,44	0	0,00	0	0,18	28,62	103,6	39,5	10,9	Ukendt	554812	6241747	
Granslev Sogn	Sogn		Houlbjerg		28	176,66	0	0,00	0	0,37	177,03	576,1	34,0	10,4				
Houlbjerg Herred	Herred				290	1882,04	27	14,73	1	14,64	1911,41	6478,6	29,4	8,7				
Ørsted	Landsby	Ørsted	Rougso	Norddjurs	37	269,68	10	2,70	34	0,15	272,53	909,3	40,8	12,2	3V (2/1)	582307	6262683	
Hevring	Landsby	Ørsted	Rougso	Norddjurs	14	103,77	6	2,30	4	0,00	106,07	281,7	39,5	14,9	3V (2/1)	585445	6264219	
Lille Sjørup	Landsby	Ørsted	Rougso	Norddjurs	7	31,16	7	3,59	0	0,10	34,85	125,8	53,6	14,8	3V (2/1)	580710	6265832	
Bode	Landsby	Ørsted	Rougso	Norddjurs	11	55,14	1	0,47	3	0,04	55,65	191,9	49,7	14,4	3V uregel.	580370	6260023	
Hollandsbjerg	Landsby	Ørsted	Rougso	Norddjurs	17	63,40	3	0,67	4	0,40	64,47	163,3	17,9	7,0	3V (2/1)	578739	6261947	
Stenalt	Hovedgård	Ørsted	Rougso	Norddjurs	1	79,64	0	0,00	0	0,00	79,64	160,2	30,2	15,0	Område (V)	579330	6263309	
Aldrup	Gård	Ørsted	Rougso	Norddjurs	1	7,01	0	0,00	0	0,00	7,01	23,1	4,4	1,3	Område (GB)	580544	6264110	1
Hummelborg	Hus(e)	Ørsted	Rougso	Norddjurs	0	0,00	1	0,34	0	0,00	0,34	1,6	0,5	0,1	Område (GB)	587663	6256026	
Ørsted Sogn	Sogn		Rougso		88	609,80	28	10,07	45	0,69	620,56	1856,9	37,1	12,4				
Holbæk	Landsby	Holbæk	Rougso	Norddjurs	21	118,43	1	0,51	5	0,22	119,16	346,7	45,2	15,5	3V uregel.	579879	6268278	
Kare	Landsby	Holbæk	Rougso	Norddjurs	13	46,28	0	0,00	4	0,91	47,19	198,4	44,7	10,6	3V uregel.	578354	6267219	
Af Ingerslev	Landsby	Holbæk	Rougso	Norddjurs	6	36,47	1	0,70	2	0,23	37,40	83,0	36,9	16,7	3V uregel.	582256	6269759	53
Holbækgård	Hovedgård	Holbæk	Rougso	Norddjurs	1	54,71	0	0,00	0	0,00	54,71	151,0	51,8	18,8	Område (V)	578371	6269571	
Holbæk Mølle	Hus(e)	Holbæk	Rougso	Norddjurs	0	0,00	1	0,13	0	0,35	0,48	5,7	2,0	0,2	Område (V)	578562	6269412	2
Holbæk Sogn	Sogn		Rougso		41	255,89	3	1,34	11	1,71	258,94	784,9	45,4	15,0				
Tørslev	Landsby	Estruplund	Rougso	Norddjurs	9	71,72	0	0,00	0	0,15	71,87	240,2	66,2	19,8	3V (2/1)	582581	6265780	
Store Sjørup	Landsby	Estruplund	Rougso	Norddjurs	17	103,37	1	0,25	8	0,34	103,96	274,2	43,1	16,3	3V (2/1)	583867	6266795	

Navn	Type	Sogn	Herred	Kommune	Gårde	Gårde htk.	Huse m. jord	Huse htk.	Huse u. jord	Andet htk.	Htk. i alt	Dyrket areal	Ager (%)	Htk./ km2	Dyrknings-system	X-koor.	Y-koor.	Note
Af Ingerslev	Landsby	Estruplund	Rougsø	Norrdjurs	4	30,72	1	0,66	0	0,16	31,54	71,9	37,8	16,6	3V uregel.	582334	6269725	54
Estruplund	Hovedgård	Estruplund	Rougsø	Norrdjurs	1	33,33	0	0,00	0	0,00	33,33	122,7	32,6	8,9	Område (V)	583586	6268456	
Estruplund Sogn	Sogn		Rougsø		31	239,14	2	0,91	8	0,65	240,70	709,0	45,3	15,4				
Udby	Landsby	Udby	Rougsø	Norrdjurs	25	122,11	5	2,50	11	0,07	124,68	402,3	34,4	10,7	3V (2/1)	579520	6270695	
Udby Sogn	Sogn		Rougsø		25	122,11	5	2,50	11	0,07	124,68	402,3	34,4	10,7				
Voer	Landsby	Voer	Rougsø	Norrdjurs	25	160,85	0	0,00	9	2,84	163,69	568,3	55,2	15,9	3V (2/1)	578125	6264817	
Voer Sogn	Sogn		Rougsø		25	160,85	0	0,00	9	2,84	163,69	568,3	55,2	15,9				
Rougsø Herred	Herred				210	1387,79	38	14,82	84	5,96	1408,57	4321,4	40,9	13,3				
Ullits	Landsby	Ullits	Gislum	Vesthimmerlands	16	65,21	0	0,00	0	0,00	65,21	338,3	32,9	6,3	GB med tægt	518911	6285622	
Øster Søkbæk	Gård	Ullits	Gislum	Vesthimmerlands	1	6,76	0	0,00	0	0,00	6,76	28,8	17,9	4,2	Område (GB)	520048	6287186	
Vester Søkbæk	Gård	Ullits	Gislum	Vesthimmerlands	1	5,29	0	0,00	0	0,00	5,29	20,7	12,9	3,3	Område (GB)	519721	6287208	
Ullits Sogn	Sogn		Gislum		18	77,26	0	0,00	0	0,00	77,26	387,8	32,6	6,5				
Alstrup	Landsby	Alstrup	Gislum	Vesthimmerlands	13	51,08	0	0,00	3	0,00	51,08	268,4	41,5	7,9	GB med tægt	516484	6284293	
Øster Elkær	Gård	Alstrup	Gislum	Vesthimmerlands	1	5,02	0	0,00	0	0,00	5,02	33,7	22,4	3,3	Område (GB)	515908	6283506	
Vester Elkær	Gård	Alstrup	Gislum	Vesthimmerlands	1	4,21	0	0,00	0	0,00	4,21	30,9	20,5	2,8	Område (GB)	515779	6283360	
Lundgård	Gård	Alstrup	Gislum	Vesthimmerlands	1	5,31	0	0,00	0	0,00	5,31	29,3	19,9	3,6	Område (GB)	514949	6283118	
Kaldal	Gård	Alstrup	Gislum	Vesthimmerlands	1	4,67	0	0,00	0	0,00	4,67	23,2	15,7	3,2	Område (GB)	514445	6283559	
Hestbækgård	Gård	Alstrup	Gislum	Vesthimmerlands	1	7,44	0	0,00	0	0,02	7,46	55,5	12,0	1,6	Område (GB)	514399	6286077	
Illerisgård	Gård	Alstrup	Gislum	Vesthimmerlands	1	4,78	0	0,00	0	0,00	4,78	34,4	7,4	1,0	Område (GB)	513551	6285186	
Alstrup Sogn	Sogn		Gislum		19	82,51	0	0,00	3	0,02	82,53	475,3	33,8	5,9				
Vognsild	Landsby	Vognsild	Gislum	Vesthimmerlands	18	62,48	0	0,00	8	0,00	62,48	338,9	37,5	6,9	GB med tægt	525467	6290291	
Swoldrup	Landsby	Vognsild	Gislum	Vesthimmerlands	5	23,52	0	0,00	2	0,00	23,52	95,9	16,6	4,1	GB med tægt	523012	6291026	
Vester Årup	Gård	Vognsild	Gislum	Vesthimmerlands	1	6,14	0	0,00	0	0,00	6,14	32,5	13,6	2,6	Område (GB)	526019	6288610	
Øster Årup	Gård	Vognsild	Gislum	Vesthimmerlands	1	5,02	0	0,00	0	0,00	5,02	24,9	10,4	2,1	Område (GB)	526311	6288557	
Vestrup	Landsby	Vognsild	Gislum	Vesthimmerlands	3	10,52	0	0,00	0	0,00	10,52	60,6	24,4	4,2	GB med tægt	527378	6289459	
Mejlstrupgård	Gård	Vognsild	Gislum	Vesthimmerlands	1	7,44	0	0,00	0	0,00	7,44	37,2	24,1	4,8	Område (GB)	527953	6289430	
Østrup	Dobbeltgd.	Vognsild	Gislum	Vesthimmerlands	2	14,48	0	0,00	0	0,00	14,48	35,7	6,8	2,7	GB med tægt	528953	6289647	
Morum	Landsby	Vognsild	Gislum	Vesthimmerlands	7	32,38	0	0,00	1	0,00	32,38	140,9	21,6	5,0	GB med tægt	527651	6291990	
Vognsild Sogn	Sogn		Gislum		38	161,98	0	0,00	11	0,00	161,98	766,6	23,2	4,9				
Hvanstrup	Hovedgård	Farsø	Gislum	Vesthimmerlands	1	15,20	2	1,22	0	0,00	16,42	74,2	24,3	5,4	Område (GB)	521163	6297202	
Fredbjerggård	Hovedgård	Farsø	Gislum	Vesthimmerlands	1	7,99	0	0,00	0	0,00	7,99	38,5	6,1	1,3	Område (GB)	517945	6296231	
Fandrup	Landsby	Farsø	Gislum	Vesthimmerlands	12	46,38	0	0,00	3	0,00	46,38	218,6	32,3	6,8	GB med tægt	518072	6291372	
Fredbjerg	Landsby	Farsø	Gislum	Vesthimmerlands	11	26,32	3	0,59	4	0,00	26,91	138,0	21,8	4,2	GB med tægt	518053	6295974	
Holmgård	Gård	Farsø	Gislum	Vesthimmerlands	1	3,32	0	0,00	0	0,00	3,32	12,5	14,7	3,9	Område (GB)	518901	6291734	
Damnergård	Gård	Farsø	Gislum	Vesthimmerlands	1	6,98	0	0,00	0	0,00	6,98	30,5	18,1	4,1	Område (GB)	518014	6289845	
Torup Præstegård	Gård	Farsø	Gislum	Vesthimmerlands	1	13,53	0	0,00	0	0,00	13,53	71,4	22,9	4,3	Område (GB)	518942	6293613	

Tabel 1

Navn	Type	Sogn	Herred	Kommune	Gårde	Gårde htk.	Huse m. jord	Huse htk.	Huse u. jord	Andet htk.	Htk. i alt	Dyrket areal	Ager (%)	Htk./ km2	Dyrknings-system	X-koor.	Y-koor.	Note
Vannerup	Landsby	Farsø	Gislum	Vesthimmerlands	3	13,09	0	0,00	0	0,00	13,09	58,6	31,6	7,1	GB med tægt	522206	6294057	
Ebdrup	Landsby	Farsø	Gislum	Vesthimmerlands	3	9,63	0	0,00	0	0,00	9,63	47,7	30,7	6,2	GB med tægt	522130	6293376	
Farsø	Landsby	Farsø	Gislum	Vesthimmerlands	12	34,52	3	0,10	7	0,00	34,62	177,3	24,8	4,8	GB med tægt	520279	6292181	
Støttrup	Landsby	Farsø	Gislum	Vesthimmerlands	5	19,70	0	0,00	0	0,00	19,70	90,9	31,7	6,9	GB med tægt	522028	6295665	
Fragtrup	Landsby	Farsø	Gislum	Vesthimmerlands	4	16,21	0	0,00	0	0,00	16,21	85,1	24,7	4,7	GB med tægt	517634	6291974	
Gøttrup	Landsby	Farsø	Gislum	Vesthimmerlands	7	23,44	0	0,00	3	0,00	23,44	111,2	28,6	6,0	GB med tægt	520711	6295859	
Holme	Landsby	Farsø	Gislum	Vesthimmerlands	6	29,06	0	0,00	0	0,00	29,06	94,6	26,4	8,1	GB med tægt	524635	6293757	
Farsø Sogn	Sogn		Gislum		68	265,37	8	1,91	17	0,00	267,28	1248,9	27,1	5,8				
Store Binderup	Landsby	Binderup	Gislum	Rebild	6	36,80	0	0,00	3	0,00	36,80	148,9	18,4	4,5	GB med tægt	534163	6291357	
Højslevmølle	Hus(e)	Binderup	Gislum	Rebild	0	0,00	1	0,53	0	0,00	0,53	0,0	0,0	0,1	Område (GB)	532627	6288408	
Lille Binderup	Landsby	Binderup	Gislum	Rebild	7	45,37	0	0,00	0	0,00	45,37	172,1	25,4	6,7	GB med tægt	535957	6293650	
Binderup Sogn	Sogn		Gislum		13	82,17	1	0,53	3	0,00	82,70	321,0	21,6	5,6				
Stenild	Landsby	Stenild	Gislum	Rebild	12	61,23	0	0,00	3	0,00	61,23	264,4	26,7	6,2	GB med tægt	541332	6281160	
Boldrup	Landsby	Stenild	Gislum	Rebild	7	31,73	1	0,54	0	0,00	32,27	148,1	24,1	5,3	GB med tægt	538629	6281871	
Hannerup	Gård	Stenild	Gislum	Mariagerfjord	1	8,19	0	0,00	0	0,00	8,19	40,0	15,2	3,1	Område (GB)	541481	6278905	
Røjdrup	Landsby	Stenild	Gislum	Rebild	3	12,59	0	0,00	0	0,00	12,59	49,9	18,5	4,7	GB med tægt	542265	6279775	
Stenild Sogn	Sogn		Gislum		23	113,74	1	0,54	3	0,00	114,28	502,4	23,5	5,3				
Hessel	Hovedgård	Lovns	Gislum	Vesthimmerlands	1	11,56	0	0,00	0	0,27	11,83	99,8	28,1	3,3	Område (GB)	511722	6282657	
Lovns	Landsby	Lovns	Gislum	Vesthimmerlands	8	28,48	3	2,41	0	0,00	30,89	169,3	55,6	10,1	GB med tægt	513866	6282647	
Hole	Landsby	Lovns	Gislum	Vesthimmerlands	6	11,27	4	3,06	5	0,14	14,47	101,1	29,5	4,2	GB med tægt	512776	6283976	
Ovenskov	Landsby	Lovns	Gislum	Vesthimmerlands	3	10,10	3	1,11	2	0,00	11,21	61,5	17,9	3,3	GB med tægt	511942	6283264	
Melbjerg	Andet	Lovns	Gislum	Vesthimmerlands	0	0,00	0	0,00	0	1,42	1,42	3,9	1,1	0,4	Område (GB)	510201	6281250	2
Hvalpsund Færgested	Gård	Lovns	Gislum	Vesthimmerlands	1	1,00	0	0,00	0	0,00	1,00	0,0	0,0	0,3	Område (GB)	511776	6283958	
Skovgård	Gård	Lovns	Gislum	Vesthimmerlands	1	8,27	0	0,00	0	0,00	8,27	100,7	78,5	6,4	Område (GB)	511076	6281525	
Bregnsøhus	Gård	Lovns	Gislum	Vesthimmerlands	1	1,44	0	0,00	0	0,00	1,44	11,6	3,3	0,4	Område (GB)	510348	6281553	
Lovns Sogn	Sogn		Gislum		21	72,12	10	6,58	7	1,83	80,53	547,8	48,4	7,1				
Fovlum	Landsby	Fovlum	Gislum	Vesthimmerlands	8	32,49	1	0,17	1	2,88	35,54	147,7	28,2	6,8	GB med tægt	517002	6287976	
Dollerup	Landsby	Fovlum	Gislum	Vesthimmerlands	4	11,88	0	0,00	4	0,00	11,88	86,8	33,2	4,5	GB med tægt	515544	6287428	
Stistrup	Landsby	Fovlum	Gislum	Vesthimmerlands	6	26,43	1	0,17	0	0,00	26,60	103,8	24,2	6,2	GB med tægt	515496	6289995	
Fovlum Sogn	Sogn		Gislum		18	70,80	2	0,34	5	2,88	74,02	338,3	27,8	6,1				
Bonderup	Landsby	Kongens Tisted	Gislum	Rebild	5	25,90	1	0,01	4	0,02	25,93	97,5	13,7	3,6	GB med tægt	536311	6289438	
Kongens Tisted	Landsby	Kongens Tisted	Gislum	Rebild	13	70,07	0	0,00	2	0,00	70,07	186,4	17,2	6,5	GB med tægt	536341	6289674	
Kongens Tisted Sogn	Sogn		Gislum		18	95,97	1	0,01	6	0,02	96,00	284,0	15,8	5,3				
Nøragergård	Hovedgård	Durup	Gislum	Rebild	1	40,33	0	0,00	0	0,00	40,33	148,0	23,8	6,5	Område (GB)	538779	6284717	
Torsdal Møllegård	Gård	Durup	Gislum	Rebild	1	3,44	0	0,00	0	0,00	3,44	18,4	3,0	0,6	Område (GB)	538161	6283821	
Vøvelholm	Gård	Durup	Gislum	Rebild	1	2,09	0	0,00	0	0,00	2,09	13,1	14,0	2,2	Område (GB)	534075	6288191	

Navn	Type	Sogn	Herred	Kommune	Gårde	Gårde htk.	Huse m. jord	Huse htk.	Huse u. jord	Andet htk.	Htk. i alt	Dyrket areal	Ager (%)	Htk./ km2	Dyrknings-system	X-koor.	Y-koor.	Note
Durup	Landsby	Durup	Gislum	Rebild	4	15,66	0	0,00	2	0,00	15,66	62,7	17,1	4,3	GB med tægt	538088	6286121	
Nørager	Landsby	Durup	Gislum	Rebild	8	36,79	0	0,00	2	0,00	36,79	149,5	28,2	6,9	GB med tægt	536665	6287297	
Ømark	Gård	Durup	Gislum	Rebild	1	8,36	0	0,00	0	0,00	8,36	30,9	14,2	3,8	Område (GB)	536374	6286605	
Durup Sogn	Sogn		Gislum		16	106,67	0	0,00	4	0,00	106,67	422,7	23,1	5,8				
Gislum	Landsby	Gislum	Gislum	Vesthimmerlands	12	48,16	0	0,00	0	0,00	48,16	259,0	32,9	6,1	GB med tægt	531819	6291468	
Kællingtand	Gård	Gislum	Gislum	Vesthimmerlands	1	10,63	0	0,00	0	0,00	10,63	49,8	21,7	4,6	Område (GB)	531021	6289250	
Kællingtandmølle	Gård	Gislum	Gislum	Vesthimmerlands	1	1,65	0	0,00	0	0,00	1,65	9,3	4,0	0,7	Område (GB)	530614	6288653	
Nyrup	Landsby	Gislum	Gislum	Vesthimmerlands	13	26,61	1	0,17	0	0,00	26,78	171,4	28,9	4,5	GB med tægt	530876	6291949	
Gislum Sogn	Sogn		Gislum		27	87,05	1	0,17	0	0,00	87,22	489,5	30,4	5,4				
Rørbæk Hovgård	Hovedgård	Rørbæk	Gislum	Rebild	1	8,26	0	0,00	0	0,00	8,26	22,3	42,6	15,8	Område (GB)	544117	6284406	
Rørbæk	Landsby	Rørbæk	Gislum	Rebild	17	65,01	1	0,06	5	0,00	65,07	327,5	38,1	7,6	GB med tægt	543695	6284855	
Volstrup	Gård	Rørbæk	Gislum	Rebild	1	10,68	0	0,00	0	0,00	10,68	52,5	19,9	4,1	Område (GB)	543454	6282211	
Volstrup Mølle	Hus(e)	Rørbæk	Gislum	Rebild	0	0,00	0	0,00	1	0,00	0,00	0,0	0,0	0,0	Område (GB)	543415	6282263	
Rørbæk Sogn	Sogn		Gislum		19	83,95	1	0,06	6	0,00	84,01	402,2	32,5	6,8				
Grynderup	Landsby	Grynderup	Gislum	Rebild	10	34,29	0	0,00	2	0,00	34,29	176,7	29,7	5,8	GB med tægt	541070	6285276	
Nørre Kjemtrup	Dobbeltgd.	Grynderup	Gislum	Rebild	2	5,03	0	0,00	0	0,00	5,03	39,7	9,0	1,1	Område (GB)	541682	6288606	
Sønder Kjemtrup	Landsby	Grynderup	Gislum	Rebild	3	8,12	0	0,00	0	0,00	8,12	53,2	12,1	1,8	GB med tægt	541518	6288329	
Tulstrup	Dobbeltgd.	Grynderup	Gislum	Rebild	2	3,74	0	0,00	0	0,00	3,74	28,6	12,2	1,6	Område (GB)	541932	6286507	
Allestrup	Gård	Grynderup	Gislum	Rebild	1	5,15	0	0,00	0	0,00	5,15	31,6	18,3	3,0	Område (GB)	541194	6283650	
Grynderup Sogn	Sogn		Gislum		18	56,33	0	0,00	2	0,00	56,33	329,9	22,9	3,9				
Gunderup	Hovedgård	Strandby	Gislum	Vesthimmerlands	1	22,08	0	0,00	0	0,00	22,08	84,6	8,8	2,3	Område (GB)	513801	6298126	
Trend Mølle	Hus(e)	Strandby	Gislum	Vesthimmerlands	0	0,00	1	0,92	0	0,00	0,92	4,1	0,4	0,1	Område (GB)	512948	6299305	
Lillemølle	Gård	Strandby	Gislum	Vesthimmerlands	1	2,76	0	0,00	0	0,00	2,76	18,5	3,6	0,5	Område (GB)	512236	6293188	
Tåndrup	Landsby	Strandby	Gislum	Vesthimmerlands	4	15,53	0	0,00	0	0,00	15,53	99,5	16,0	2,5	GB med tægt	516345	6296499	
Kærsgård	Gård	Strandby	Gislum	Vesthimmerlands	1	4,64	0	0,00	0	0,00	4,64	29,8	5,8	0,9	Område (GB)	513952	6293913	
Myrhøj	Landsby	Strandby	Gislum	Vesthimmerlands	3	10,74	0	0,00	0	0,00	10,74	86,5	28,8	3,6	GB med tægt	512847	6294996	
Ertebølle	Landsby	Strandby	Gislum	Vesthimmerlands	7	19,02	0	0,00	0	0,00	19,02	135,7	26,4	3,7	GB med tægt	511040	6296654	
Vestergård	Gård	Strandby	Gislum	Vesthimmerlands	1	8,00	0	0,00	0	0,00	8,00	37,2	24,0	5,2	Område (GB)	512067	6293972	
Strandby	Dobbeltgd.	Strandby	Gislum	Vesthimmerlands	2	18,78	1	0,10	0	0,00	18,88	90,1	17,4	3,6	Område (GB)	513226	6293463	
Risgårde	Landsby	Strandby	Gislum	Vesthimmerlands	4	13,31	0	0,00	0	0,00	13,31	110,3	43,3	5,2	GB med tægt	512881	6291555	
Vadgård	Gård	Strandby	Gislum	Vesthimmerlands	1	6,03	0	0,00	0	0,00	6,03	27,2	4,4	1,0	Område (GB)	515743	6296789	
Sjørup	Gård	Strandby	Gislum	Vesthimmerlands	1	7,03	0	0,00	0	0,00	7,03	46,9	12,9	1,9	Område (GB)	516007	6293609	
Vester Grønnerup	Landsby	Strandby	Gislum	Vesthimmerlands	8	29,79	2	0,10	2	0,00	29,89	193,6	29,5	4,6	GB med tægt	515106	6291259	
Strandby Sogn	Sogn		Gislum		34	157,71	4	1,12	2	0,00	158,83	964,2	22,2	3,7				
Gislum Herred	Herred				350	1513,63	29	11,26	69	4,75	1529,64	7480,6	26,7	5,5				
Funder	Landsby	Funder	Hids	Silkeborg	14	48,26	0	0,00	0	0,30	48,56	207,5	18,3	4,3	GB med tægt	529463	6222819	

Navn	Type	Sogn	Herred	Kommune	Gårde	Gårde htk.	Huse m. jord	Huse htk.	Huse u. jord	Andet htk.	Htk. i alt	Dyrket areal	Ager (%)	Htk./ km2	Dyrknings-system	X-koor.	Y-koor.	Note
Pårup	Gård	Funder	Hids	Ikast-Brande	1	6,18	0	0,00	0	0,00	6,18	60,0	4,5	0,5	Område (GB)	521719	6221585	
Abildskovgård	Gård	Funder	Hids	Silkeborg	1	5,28	0	0,00	0	0,00	5,28	31,3	3,1	0,5	Område (GB)	526243	6222791	
Tollundgård	Gård	Funder	Hids	Silkeborg	1	4,88	0	0,00	0	0,00	4,88	26,9	2,7	0,5	Område (GB)	526315	6223214	
Hesselhus	Hus(e)	Funder	Hids	Silkeborg	0	0,00	1	0,53	0	0,00	0,53	3,6	0,4	0,1	Område (GB)	524901	6222592	
Funder Kirkeby	Dobbeltgd.	Funder	Hids	Silkeborg	2	6,49	0	0,00	0	0,00	6,49	26,4	12,8	3,1	Område (GB)	527325	6223471	
Sejlgård	Gård	Funder	Hids	Silkeborg	1	6,31	0	0,00	0	0,00	6,31	37,1	16,6	2,8	Område (GB)	528310	6221899	
Moselundgård	Gård	Funder	Hids	Ikast-Brande	1	4,45	0	0,00	0	0,00	4,45	19,5	1,9	0,4	Område (GB)	523416	6224342	
Elling	Gård	Funder	Hids	Silkeborg	1	5,27	0	0,00	0	0,00	5,27	42,2	8,1	1,0	Område (GB)	526258	6224889	
Funder Sogn	Sogn		Hids		22	87,12	1	0,53	0	0,30	87,95	454,5	10,3	2,0				
Serup	Landsby	Serup	Hids	Silkeborg	8	36,14	1	0,14	2	0,68	36,96	178,4	17,9	3,7	GB med tægt	530295	6233350	
Holm	Gård	Serup	Hids	Silkeborg	1	6,21	0	0,00	0	0,00	6,21	33,4	16,2	3,0	Område (GB)	532736	6235620	
Holm Mølle	Gård	Serup	Hids	Silkeborg	1	1,04	0	0,00	0	0,00	1,04	6,2	3,0	0,5	Område (GB)	533997	6235452	
Tandskov	Landsby	Serup	Hids	Silkeborg	3	9,99	0	0,00	0	0,00	9,99	50,4	26,6	5,3	GB med tægt	528655	6231427	
Resdal	Dobbeltgd.	Serup	Hids	Silkeborg	2	10,23	0	0,00	0	0,60	10,83	51,2	17,9	3,8	Område (GB)	529209	6232730	
Serup Sogn	Sogn		Hids		15	63,61	1	0,14	2	1,28	65,03	319,7	19,0	3,9				
Balle	Landsby	Balle	Hids	Silkeborg	10	31,71	0	0,00	0	0,11	31,82	172,8	23,1	4,3	GB med tægt	532333	6226440	
Hvinningdal	Landsby	Balle	Hids	Silkeborg	4	22,10	1	0,16	0	0,00	22,26	105,6	18,5	3,9	GB med tægt	530800	6225077	
Overgård	Gård	Balle	Hids	Silkeborg	1	5,79	0	0,00	0	0,00	5,79	34,3	10,3	1,7	Område (GB)	527981	6227396	
Vester Bording	Gård	Balle	Hids	Silkeborg	1	7,15	0	0,00	0	0,00	7,15	35,1	25,9	5,3	Område (GB)	528437	6228121	
Øster Bording	Landsby	Balle	Hids	Silkeborg	4	17,17	1	0,23	0	0,46	17,86	84,3	18,2	3,9	GB med tægt	529941	6227255	
Vester Kejlstrup	Gård	Balle	Hids	Silkeborg	1	10,08	0	0,00	0	0,00	10,08	48,9	11,8	2,4	Område (GB)	534744	6227317	
Kærsgård	Gård	Balle	Hids	Silkeborg	1	10,32	0	0,00	0	0,00	10,32	76,6	30,4	4,1	Område (GB)	532191	6225758	
Kærsgård Mølle	Hus(e)	Balle	Hids	Silkeborg	0	0,00	1	0,10	0	0,00	0,10	0,6	0,2	0,0	Område (GB)	532454	6225545	
Balle Sogn	Sogn		Hids		22	104,32	3	0,49	0	0,57	105,38	558,0	19,1	3,6				
Sinding	Landsby	Sinding	Hids	Silkeborg	14	53,54	1	0,14	0	0,02	53,70	205,6	22,4	5,9	GB med tægt	529017	6229339	
Sinding Sogn	Sogn		Hids		14	53,54	1	0,14	0	0,02	53,70	205,6	22,4	5,9				
Lemming	Landsby	Lemming	Hids	Silkeborg	13	69,20	0	0,00	0	0,00	69,20	148,4	13,7	6,4	GB med tægt	533894	6232844	
Nisset	Landsby	Lemming	Hids	Silkeborg	8	21,71	2	0,08	0	0,03	21,82	89,8	11,7	2,8	GB med tægt	535000	6231241	
Lemming Sogn	Sogn		Hids		21	90,91	2	0,08	0	0,03	91,02	238,2	12,9	4,9				
Sejling	Landsby	Sejling	Hids	Silkeborg	10	54,92	0	0,00	0	0,00	54,92	178,9	27,4	8,4	GB med tægt	532157	6230413	
Ebstrup	Dobbeltgd.	Sejling	Hids	Silkeborg	2	17,31	1	0,45	0	0,00	17,76	63,7	20,6	5,7	GB med tægt	533407	6229859	
Sejling Sogn	Sogn		Hids		12	72,23	1	0,45	0	0,00	72,68	242,6	25,2	7,6				
Gødvad	Landsby	Gødvad	Hids	Silkeborg	10	37,85	4	0,95	0	0,00	38,80	138,7	9,2	2,6	GB med alsæd	537547	6226689	
Resendal	Landsby	Gødvad	Hids	Silkeborg	3	22,86	0	0,00	0	0,00	22,86	84,9	5,7	1,5	GB med tægt	538487	6227194	
Resendal Mølle	Hus(e)	Gødvad	Hids	Silkeborg	0	0,00	0	0,00	1	0,00	0,00	0,0	0,0	0,0	Område (GB)	539244	6226882	
Øster Kejlstrup	Dobbeltgd.	Gødvad	Hids	Silkeborg	2	6,25	0	0,00	0	0,00	6,25	47,5	12,6	1,6	Område (GB)	535739	6227355	

Navn	Type	Sogn	Herred	Kommune	Gårde	Gårde htk.	Huse m. jord	Huse htk.	Huse u. jord	Andet htk.	Htk. i alt	Dyrket areal	Ager (%)	Htk./ km2	Dyrknings-system	X-koor.	Y-koor.	Note
Gødvad Sogn	Sogn		Hids		15	66,96	4	0,95	1	0,00	67,91	271,1	14,4	3,6				
Kragelund	Landsby	Kragelund	Hids	Silkeborg	11	32,36	1	0,06	0	0,00	32,42	121,8	9,9	2,6	GB med tægt	525415	6227812	
Klode	Gård	Kragelund	Hids	Ikast-Brande	1	1,45	0	0,00	0	0,00	1,45	16,2	5,6	0,5	Område (GB)	519697	6227887	
Elbæk	Gård	Kragelund	Hids	Ikast-Brande	1	1,38	0	0,00	0	0,00	1,38	13,1	4,6	0,5	Område (GB)	518731	6227010	
Skygge	Landsby	Kragelund	Hids	Ikast-Brande	3	9,59	0	0,00	0	0,00	9,59	60,6	8,3	1,3	GB med tægt	517182	6227583	
Stenholt	Dobbeltgd.	Kragelund	Hids	Silkeborg	2	4,65	0	0,00	0	0,00	4,65	54,2	7,2	0,6	Område (GB)	520845	6228810	
Refshale	Gård	Kragelund	Hids	Silkeborg	1	5,16	0	0,00	0	0,00	5,16	40,4	12,5	1,6	Område (GB)	524330	6227464	
Hjølund	Gård	Kragelund	Hids	Silkeborg	1	2,76	0	0,00	0	0,00	2,76	20,5	0,4	0,0	Område (GB)	522984	6227535	2
Klode Møllegård	Hus(e)	Kragelund	Hids	Ikast-Brande	0	0,00	1	0,68	0	0,00	0,68	5,3	1,8	0,2	Område (GB)	519747	6227993	
Engesvang	Landsby	Kragelund	Hids	Ikast-Brande	4	16,19	0	0,00	0	0,00	16,19	94,1	10,9	1,9	GB med tægt	520895	6225585	
Kragelund Sogn	Sogn		Hids		24	73,54	2	0,74	0	0,00	74,28	426,2	5,7	1,0				
Svostrup	Dobbeltgd.	Svostrup	Hids	Silkeborg	2	11,25	0	0,00	0	0,00	11,25	57,9	42,8	8,3	GB med tægt	541290	6231183	
Grauballe	Landsby	Svostrup	Hids	Silkeborg	5	39,43	2	0,12	0	0,00	39,55	190,1	22,9	4,8	GB med tægt	539265	6231452	
Allinggård	Hovedgård	Svostrup	Hids	Silkeborg	1	26,93	0	0,00	0	0,00	26,93	114,6	9,5	2,2	Område (GB)	539284	6236177	
Alling Mølle	Hus(e)	Svostrup	Hids	Silkeborg	0	0,00	1	0,29	0	0,00	0,29	0,3	0,0	0,0	Område (GB)	538490	6235820	
Asmildgård	Gård	Svostrup	Hids	Silkeborg	1	11,21	0	0,00	0	0,00	11,21	47,3	3,9	0,9	Område (GB)	540442	6234825	
Nebel	Dobbeltgd.	Svostrup	Hids	Silkeborg	2	9,53	0	0,00	0	0,00	9,53	31,3	13,4	4,1	Område (GB)	539466	6229271	
Dalsgårde	Dobbeltgd.	Svostrup	Hids	Silkeborg	2	19,24	0	0,00	0	0,00	19,24	86,9	45,1	10,0	Område (GB)	540115	6230590	
Borup	Landsby	Svostrup	Hids	Silkeborg	4	30,46	4	0,39	0	0,00	30,85	127,9	22,0	5,3	GB med tægt	540478	6232479	
Svostrup Sogn	Sogn		Hids		17	148,05	7	0,80	0	0,00	148,85	656,4	20,7	4,7				
Hids Herred	Herred				162	760,28	22	4,32	3	2,20	766,80	3372,3	14,3	3,2				
Them	Landsby	Af Them	Vrads	Silkeborg	6	29,55	0	0,00	0	0,00	29,55	101,3	14,7	4,3	3V (2/1)	534210	6216750	
Tømmerby	Landsby	Af Them	Vrads	Silkeborg	3	17,77	0	0,00	0	0,00	17,77	73,4	19,5	4,7	3V (2/1)	532593	6213832	
Kongsholm	Hus(e)	Af Them	Vrads	Silkeborg	0	0,00	1	0,42	0	0,00	0,42	2,6	0,7	0,1	Område (V)	532615	6212904	2
Fogstrup	Landsby	Af Them	Vrads	Silkeborg	4	7,89	1	0,02	0	0,00	7,91	47,8	5,2	0,9	GB med tægt	530758	6213904	
Vorret	Landsby	Af Them	Vrads	Silkeborg	3	8,31	0	0,00	0	0,00	8,31	46,8	9,7	1,7	3V (2/1)	530425	6212398	
Hjortsballe	Dobbeltgd.	Af Them	Vrads	Silkeborg	2	7,54	0	0,00	0	0,00	7,54	34,9	9,1	2,0	Område (GB)	531415	6216430	
Rustrup	Gård	Af Them	Vrads	Silkeborg	1	7,67	0	0,00	0	0,00	7,67	27,8	7,6	2,1	Område (GB)	531406	6218572	
Tolstrup	Gård	Af Them	Vrads	Silkeborg	1	6,21	0	0,00	0	0,00	6,21	31,2	18,6	3,7	Område (V)	534144	6214735	
Lindegård	Gård	Af Them	Vrads	Silkeborg	1	5,71	0	0,00	0	0,00	5,71	30,9	18,8	3,5	Område (V)	533407	6214214	
Brande	Gård	Af Them	Vrads	Silkeborg	1	4,09	0	0,00	0	0,00	4,09	19,9	12,5	2,6	Område (GB)	528890	6217137	113
Lysskovgård	Gård	Af Them	Vrads	Silkeborg	1	3,36	0	0,00	0	0,00	3,36	16,8	9,7	1,9	Område (GB)	528122	6218253	2
Gjessøgård	Gård	Af Them	Vrads	Silkeborg	1	6,77	0	0,00	0	0,00	6,77	19,4	5,1	1,8	Område (GB)	530443	6219137	
Lovdal	Gård	Af Them	Vrads	Silkeborg	1	5,46	0	0,00	0	0,00	5,46	20,6	6,7	1,8	Område (GB)	532527	6217638	
Asklevgård	Gård	Af Them	Vrads	Silkeborg	1	5,99	0	0,00	0	0,00	5,99	29,5	9,1	1,8	Område (GB)	529386	6216448	
Hedegård	Gård	Af Them	Vrads	Silkeborg	1	4,98	0	0,00	0	0,00	4,98	22,5	14,4	3,2	Område (GB)	532577	6216226	

Navn	Type	Sogn	Herred	Kommune	Gårde	Gårde htk.	Huse m. jord	Huse htk.	Huse u. jord	Andet htk.	Htk. i alt	Dyrket areal	Ager (%)	Htk./ km2	Dyrknings-system	X-koor.	Y-koor.	Note
Virklund	Landsby	Af Them	Vrads	Silkeborg	6	34,03	0	0,00	0	0,00	34,03	111,9	4,6	1,4	3V (2/1)	534737	6220573	
Sepstrup	Landsby	Af Them	Vrads	Silkeborg	4	11,20	0	0,00	0	1,06	12,26	69,1	6,1	1,1	GB med tægt	527705	6216449	
Løgager	Gård	Af Them	Vrads	Silkeborg	1	8,17	0	0,00	0	0,00	8,17	29,7	3,5	1,0	Område (GB)	528802	6219915	
Af Them Sogn	Sogn		Vrads		38	174,70	2	0,44	0	1,06	176,20	736,0	8,8	2,0				26
Vrads	Landsby	Vrads	Vrads	Silkeborg	6	14,89	0	0,00	0	0,00	14,89	101,4	14,0	2,0	GB u. tægt	528131	6210722	
Sillerupgård	Gård	Vrads	Vrads	Silkeborg	1	1,77	0	0,00	0	0,00	1,77	12,4	2,9	0,4	Område (V)	527155	6212814	
Skærbæk Mølle	Hus(e)	Vrads	Vrads	Silkeborg	0	0,00	1	0,64	0	0,00	0,64	5,2	1,2	0,1	Område (GB)	527436	6214389	
Kolpensig	Gård	Vrads	Vrads	Silkeborg	1	3,30	0	0,00	0	0,00	3,30	25,8	1,4	0,2	Område (GB)	521672	6215690	
Snabegård	Gård	Vrads	Vrads	Silkeborg	1	5,96	0	0,00	0	0,00	5,96	26,2	17,4	4,0	Område (GB)	528701	6210518	
Store Hjøllund	Gård	Vrads	Vrads	Silkeborg	1	6,90	0	0,00	0	0,00	6,90	54,7	10,2	1,3	Område (GB)	525008	6214498	
Favrholt	Gård	Vrads	Vrads	Silkeborg	1	3,07	0	0,00	0	0,00	3,07	19,3	10,3	1,6	Område (GB)	525943	6214772	
Lille Bredlund	Gård	Vrads	Vrads	Silkeborg	1	5,50	2	0,90	0	0,00	6,40	56,4	12,6	1,4	Område (GB)	522612	6209769	
Sillerup Mølle	Hus(e)	Vrads	Vrads	Silkeborg	0	0,00	1	0,13	0	0,00	0,13	1,0	0,2	0,0	Område (V)	527374	6212980	
Torup	Gård	Vrads	Vrads	Silkeborg	1	3,20	0	0,00	0	0,00	3,20	33,3	4,3	0,4	Område (GB)	527060	6208281	
Tyklund	Hus(e)	Vrads	Vrads	Silkeborg	0	0,00	1	0,69	0	0,00	0,69	2,8	0,4	0,1	Område (GB)	527978	6207823	
Godrum	Gård	Vrads	Vrads	Silkeborg	1	1,09	0	0,00	0	0,00	1,09	8,7	0,5	0,1	Område (GB)	522678	6211789	
Knop	Gård	Vrads	Vrads	Silkeborg	1	1,89	0	0,00	0	0,00	1,89	10,8	1,4	0,2	Område (GB)	528815	6209127	
Vipskovgård	Gård	Vrads	Vrads	Silkeborg	1	3,06	0	0,00	0	0,00	3,06	6,1	1,4	0,7	Område (GB)	526106	6214163	
Ansøgård	Gård	Vrads	Vrads	Silkeborg	1	4,99	0	0,00	0	0,00	4,99	32,7	17,7	2,7	Område (V)	528428	6212031	
Ansø Mølle	Hus(e)	Vrads	Vrads	Silkeborg	0	0,00	1	0,43	0	0,00	0,43	2,2	1,2	0,2	Område (V)	528583	6212415	
Lille Hjøllund	Gård	Vrads	Vrads	Silkeborg	1	3,29	0	0,00	0	0,00	3,29	21,6	1,1	0,2	Område (GB)	523709	6214060	
Kærshoved	Gård	Vrads	Vrads	Ikast-Brande	1	2,81	0	0,00	0	0,00	2,81	26,0	4,0	0,4	Område (GB)	517647	6216786	
Store Bredlund	Dobbeltgd.	Vrads	Vrads	Silkeborg	2	9,98	0	0,00	0	0,00	9,98	98,4	11,6	1,2	Område (GB)	524915	6210662	
Vrads Sogn	Sogn		Vrads		21	71,70	6	2,79	0	0,00	74,49	545,0	8,0	1,1				
Nørre Snede	Landsby	Nørre Snede	Vrads	Ikast-Brande	9	45,92	0	0,00	0	0,47	46,39	274,3	23,5	4,0	GB u. tægt	524545	6202324	
Græltrup	Landsby	Nørre Snede	Vrads	Ikast-Brande	5	21,32	0	0,00	3	0,00	21,32	169,1	28,1	3,5	GB u. tægt	522369	6202015	
Hampen	Landsby	Nørre Snede	Vrads	Ikast-Brande	3	9,94	0	0,00	0	0,32	10,26	142,9	20,1	1,4	GB u. tægt	522849	6207398	
Boest	Landsby	Nørre Snede	Vrads	Ikast-Brande	4	21,88	0	0,00	5	0,00	21,88	140,2	15,4	2,4	GB u. tægt	527695	6204846	
Bjørnskov	Dobbeltgd.	Nørre Snede	Vrads	Ikast-Brande	2	8,25	0	0,00	0	0,00	8,25	58,9	19,5	2,7	Område (GB)	521476	6204163	
Arritskov	Landsby	Nørre Snede	Vrads	Ikast-Brande	3	9,38	0	0,00	0	0,00	9,38	74,6	20,0	2,5	GB u. tægt	526312	6208091	
Nørhoved	Landsby	Nørre Snede	Vrads	Ikast-Brande	5	9,54	4	0,39	0	0,07	10,00	90,5	16,1	1,8	GB u. tægt	524303	6205100	
Nortvig	Landsby	Nørre Snede	Vrads	Ikast-Brande	4	14,64	0	0,00	0	0,00	14,64	92,0	13,1	2,1	GB u. tægt	526583	6199006	
Plougmandshave	Gård	Nørre Snede	Vrads	Ikast-Brande	1	4,03	0	0,00	0	0,00	4,03	25,3	3,6	0,6	Område (GB)	527064	6199237	
Hundshoved	Landsby	Nørre Snede	Vrads	Ikast-Brande	4	7,93	0	0,00	0	0,00	7,93	61,4	8,6	1,1	GB u. tægt	525695	6198283	
Søhalegård	Gård	Nørre Snede	Vrads	Ikast-Brande	1	2,82	0	0,00	0	0,00	2,82	21,2	3,0	0,4	Område (GB)	524375	6198046	
Nørre Kejlstrup	Gård	Nørre Snede	Vrads	Ikast-Brande	1	6,11	0	0,00	0	0,00	6,11	37,5	5,3	0,9	Område (GB)	520312	6205779	

Navn	Type	Sogn	Herred	Kommune	Gårde	Gårde htk.	Huse m. jord	Huse htk.	Huse u. jord	Andet htk.	Htk. i alt	Dyrket areal	Ager (%)	Htk./ km2	Dyrknings-system	X-koor.	Y-koor.	Note
Sønder Kejlstrup	Gård	Nørre Snede	Vrads	Ikast-Brande	1	6,35	0	0,00	0	0,00	6,35	30,7	4,4	0,9	Område (GB)	520576	6205548	
Vester Kejlstrup	Gård	Nørre Snede	Vrads	Ikast-Brande	1	5,65	0	0,00	0	0,00	5,65	26,1	3,7	0,8	Område (GB)	519917	6205523	
Leret	Dobbeltgd.	Nørre Snede	Vrads	Ikast-Brande	2	13,39	0	0,00	0	0,00	13,39	72,0	20,8	3,9	Område (GB)	526817	6200519	
Ibsgård	Gård	Nørre Snede	Vrads	Ikast-Brande	1	8,42	0	0,00	0	0,00	8,42	45,3	6,4	1,2	Område (GB)	521259	6205288	
Hampenbjerg	Gård	Nørre Snede	Vrads	Ikast-Brande	1	3,94	0	0,00	0	0,00	3,94	49,0	15,5	1,2	Område (GB)	524821	6208406	
Hampensøgård	Gård	Nørre Snede	Vrads	Ikast-Brande	1	5,21	0	0,00	0	0,00	5,21	35,3	11,1	1,6	Område (GB)	523487	6208244	
Søgård	Gård	Nørre Snede	Vrads	Ikast-Brande	1	4,50	0	0,00	0	0,00	4,50	43,6	8,5	0,9	Område (GB)	524651	6207782	
Øster Bøgeskov	Gård	Nørre Snede	Vrads	Ikast-Brande	1	4,66	0	0,00	0	0,00	4,66	38,0	7,4	0,9	Område (GB)	524676	6206474	2
Vester Bøgeskov	Gård	Nørre Snede	Vrads	Ikast-Brande	1	3,24	0	0,00	0	0,00	3,24	29,4	5,7	0,6	Område (GB)	524397	6206474	2
Mellem Bøgeskov	Gård	Nørre Snede	Vrads	Ikast-Brande	1	3,44	0	0,00	0	0,00	3,44	29,8	5,8	0,7	Område (GB)	524516	6206471	2
Kobberhave	Andet	Nørre Snede	Vrads	Ikast-Brande	0	0,00	0	0,00	0	0,83	0,83	3,9	0,7	0,1	Område (GB)	525091	6204572	
Frisbæk	Gård	Nørre Snede	Vrads	Ikast-Brande	1	2,33	0	0,00	0	0,00	2,33	23,3	3,3	0,3	Område (GB)	521251	6206209	
Nørre Snede Sogn	Sogn		Vrads		54	222,89	4	0,39	8	1,69	224,97	1614,0	20,4	2,8				
Ejstrup	Landsby	Ejstrup	Vrads	Ikast-Brande	5	20,94	6	3,63	0	0,69	25,26	250,8	20,2	2,0	GB u. tægt	517986	6204405	
Lille Tykskov	Landsby	Ejstrup	Vrads	Ikast-Brande	3	3,16	0	0,00	0	0,00	3,16	28,6	8,0	0,9	Ukendt	515500	6201772	
Hedegårde	Landsby	Ejstrup	Vrads	Ikast-Brande	7	17,88	1	0,94	0	0,00	18,82	187,2	19,9	2,0	GB u. tægt	518101	6200547	
Krejbjerg	Dobbeltgd.	Ejstrup	Vrads	Ikast-Brande	2	4,87	0	0,00	0	0,00	4,87	37,2	11,1	1,5	Område (GB)	520426	6200732	
Sønder Hvillum	Gård	Ejstrup	Vrads	Ikast-Brande	1	2,38	0	0,00	0	0,00	2,38	0,0	0,0	0,6	Område (GB)	517977	6206429	
Nørre Hvillum	Gård	Ejstrup	Vrads	Ikast-Brande	1	2,46	0	0,00	0	0,00	2,46	35,5	10,0	0,7	Område (GB)	517938	6206630	
Store Thorlund	Landsby	Ejstrup	Vrads	Ikast-Brande	5	16,18	0	0,00	0	0,00	16,18	67,8	18,1	4,3	GB u. tægt	520750	6203458	
Sønder Gludsted	Dobbeltgd.	Ejstrup	Vrads	Ikast-Brande	2	11,81	0	0,00	0	0,00	11,81	68,3	18,2	3,1	Område (GB)	519618	6209591	
Nørre Gludsted	Landsby	Ejstrup	Vrads	Ikast-Brande	4	16,45	0	0,00	0	0,00	16,45	102,3	5,2	0,8	GB u. tægt	519715	6210037	
Rønslunde	Landsby	Ejstrup	Vrads	Ikast-Brande	4	19,24	0	0,00	0	0,05	19,29	100,9	21,2	4,0	GB u. tægt	520143	6199158	
Bjerregård	Gård	Ejstrup	Vrads	Ikast-Brande	1	2,99	0	0,00	0	0,00	2,99	19,3	2,5	0,4	Område (GB)	512618	6208960	
Store Nørlund	Gård	Ejstrup	Vrads	Ikast-Brande	1	6,18	0	0,00	0	0,00	6,18	100,1	6,2	0,4	Område (GB)	514866	6211715	
Tykskovgård	Gård	Ejstrup	Vrads	Ikast-Brande	1	4,65	0	0,00	0	0,00	4,65	50,5	11,4	1,1	Område (GB)	514107	6201405	
Nybygge	Gård	Ejstrup	Vrads	Ikast-Brande	1	1,16	0	0,00	0	0,00	1,16	14,9	28,8	2,2	Område (GB)	513497	6201129	
Lille Tykskovgård	Gård	Ejstrup	Vrads	Ikast-Brande	1	1,76	0	0,00	0	0,00	1,76	10,8	3,0	0,5	Område (GB)	514130	6204312	
Nørre Harrild	Gård	Ejstrup	Vrads	Ikast-Brande	1	2,49	0	0,00	0	0,00	2,49	18,1	1,3	0,2	Område (GB)	508859	6206442	
Fruergård	Gård	Ejstrup	Vrads	Ikast-Brande	1	2,34	0	0,00	0	0,00	2,34	28,5	4,5	0,4	Område (GB)	514019	6209993	
Lille Thorlund	Dobbeltgd.	Ejstrup	Vrads	Ikast-Brande	2	8,12	0	0,00	0	0,00	8,12	52,6	18,3	2,8	Område (GB)	521259	6202263	
Nygaard	Gård	Ejstrup	Vrads	Ikast-Brande	1	4,04	0	0,00	0	0,00	4,04	69,1	18,3	1,1	Område (GB)	518201	6205348	
Øster Harrild	Dobbeltgd.	Ejstrup	Vrads	Ikast-Brande	2	7,15	0	0,00	0	0,00	7,15	51,6	3,7	0,5	Område (GB)	512097	6206296	
Hallundbæk	Gård	Ejstrup	Vrads	Ikast-Brande	1	3,92	0	0,00	0	0,00	3,92	27,9	3,7	0,5	Område (GB)	513139	6207648	
Hygild	Gård	Ejstrup	Vrads	Ikast-Brande	1	4,46	0	0,00	0	0,00	4,46	26,1	5,2	0,9	Område (GB)	513913	6205603	
Groest	Gård	Ejstrup	Vrads	Ikast-Brande	1	1,86	0	0,00	0	0,00	1,86	0,0	0,0	1,3	Område (GB)	522610	6200085	

Tabel 1

Navn	Type	Sogn	Herred	Kommune	Gårde	Gårde htk.	Huse m. jord	Huse htk.	Huse u. jord	Andet htk.	Htk. i alt	Dyrket areal	Ager (%)	Htk./ km2	Dyrknings-system	X-koor.	Y-koor.	Note
Smedebæk Mølle	Hus(e)	Ejstrup	Vrads	Ikast-Brande	0	0,00	1	0,93	0	0,00	0,93	9,7	2,0	0,2	Område (GB)	516477	6206589	
Smedebæk	Gård	Ejstrup	Vrads	Ikast-Brande	1	1,95	0	0,00	0	0,00	1,95	18,3	3,8	0,4	Område (GB)	516401	6206561	
Dyringhave	Gård	Ejstrup	Vrads	Ikast-Brande	1	3,26	0	0,00	0	0,00	3,26	21,8	4,6	0,7	Område (GB)	516903	6206732	
Brejll	Gård	Ejstrup	Vrads	Ikast-Brande	1	5,13	0	0,00	0	0,00	5,13	61,1	17,3	1,5	Område (GB)	517354	6207050	
Ejstrup Sogn	Sogn		Vrads		52	176,83	8	5,50	0	0,74	183,07	1459,1	10,5	1,3				
Hammergård	Hovedgård	Hammer	Vrads	Hedensted	1	23,56	0	0,00	0	0,00	23,56	120,5	21,4	4,2	Område (GB)	527937	6193985	
Hammer Mølle	Hus(e)	Hammer	Vrads	Hedensted	0	0,00	0	0,00	1	0,00	0,00	0,0	0,0	0,0	Område (GB)	527480	6192769	
Møllerup	Gård	Hammer	Vrads	Hedensted	1	4,94	0	0,00	0	0,00	4,94	29,4	19,3	3,2	Område (GB)	526850	6193746	
Bregnbjerg	Gård	Hammer	Vrads	Hedensted	1	2,05	0	0,00	0	0,00	2,05	13,1	29,2	4,6	Område (GB)	529234	6194331	
Hage	Gård	Hammer	Vrads	Hedensted	1	6,23	0	0,00	0	0,00	6,23	30,6	20,7	4,2	Område (GB)	526944	6195428	
Kovtrup	Landsby	Hammer	Vrads	Hedensted	3	8,13	0	0,00	0	0,00	8,13	86,3	26,1	2,5	GB u. tægt	525320	6196299	
Risager Mølle	Hus(e)	Hammer	Vrads	Hedensted	0	0,00	1	0,46	0	0,00	0,46	3,8	1,1	0,1	Område (GB)	524460	6196850	
Hammer Sogn	Sogn		Vrads		7	44,91	1	0,46	1	0,00	45,37	283,8	22,9	3,7				
Linnerup	Landsby	Linnerup	Vrads	Hedensted	5	21,43	0	0,00	0	0,00	21,43	69,7	20,5	6,3	GB med tægt	530902	6195123	
Hjortsvang	Landsby	Linnerup	Vrads	Hedensted	8	48,50	1	0,53	0	0,11	49,14	141,7	16,3	5,7	2V uregel.	531227	6193712	
Lømsgård	Gård	Linnerup	Vrads	Hedensted	1	11,36	2	0,52	0	0,17	12,05	34,7	4,0	1,4	Område (GB)	531588	6194139	
Linnerup Sogn	Sogn		Vrads		14	81,29	3	1,05	0	0,28	82,62	246,1	20,3	6,8				
Tørring	Landsby	Tørring	Vrads	Hedensted	18	68,58	0	0,00	5	0,32	68,90	206,5	18,8	6,3	GB u. tægt	530629	6190767	
Plovstrup	Landsby	Tørring	Vrads	Hedensted	5	19,26	0	0,00	0	0,00	19,26	84,6	23,6	5,4	GB med tægt	528870	6192487	
Rejsenhus	Gård	Tørring	Vrads	Hedensted	1	1,58	0	0,00	0	0,00	1,58	6,9	1,9	0,4	Område (GB)	529305	6193521	
Uhrskovgård	Gård	Tørring	Vrads	Hedensted	1	5,01	0	0,00	0	0,00	5,01	18,1	5,1	1,4	Område (GB)	529453	6191534	
Tørringskov	Landsby	Tørring	Vrads	Hedensted	3	11,50	1	0,53	0	0,00	12,03	57,8	5,2	1,1	GB u. tægt	531940	6191746	
Tørring Sogn	Sogn		Vrads		28	105,93	1	0,53	5	0,32	106,78	373,9	25,6	7,3				
Bjerregård	Hovedgård	Åle	Vrads	Hedensted	1	32,80	0	0,00	0	0,00	32,80	110,5	16,9	5,0	Område (GB)	536301	6194541	
Bjerrø Mølle	Hus(e)	Åle	Vrads	Hedensted	0	0,00	0	0,00	1	0,00	0,00	0,0	0,0	0,0	Område (GB)	538501	6196087	
Brejnholm	Hovedgård	Åle	Vrads	Hedensted	1	7,97	0	0,00	0	0,00	7,97	35,2	5,4	1,2	Område (GB)	535571	6194649	
Bregnholmmølle	Hus(e)	Åle	Vrads	Hedensted	0	0,00	0	0,00	1	0,00	0,00	0,0	0,0	0,0	Område (GB)	536631	6196424	
Havbjerg	Gård	Åle	Vrads	Hedensted	1	5,76	0	0,00	0	0,00	5,76	31,3	19,9	3,7	Område (GB)	536229	6196767	
Åle	Landsby	Åle	Vrads	Hedensted	14	68,60	3	1,19	0	0,38	70,17	198,7	18,5	6,5	GB u. tægt	535052	6193647	
Åle Sogn	Sogn		Vrads		17	115,13	3	1,19	2	0,38	116,70	375,8	19,9	6,2				
Klovborg	Landsby	Klovborg	Vrads	Ikast-Brande	7	21,54	1	0,52	0	0,17	22,23	94,1	9,4	2,2	GB u. tægt	530930	6198316	
Gribstrup	Landsby	Klovborg	Vrads	Ikast-Brande	7	22,43	0	0,00	0	0,00	22,43	89,7	17,1	4,3	GB u. tægt	530160	6199553	
Nørskov	Landsby	Klovborg	Vrads	Ikast-Brande	4	13,55	3	1,56	0	0,00	15,11	62,3	11,0	2,7	GB med tægt	532559	6197926	
Dalsgård	Gård	Klovborg	Vrads	Ikast-Brande	1	4,14	0	0,00	0	0,00	4,14	17,6	13,1	3,1	Område (GB)	532233	6198194	
Malund	Gård	Klovborg	Vrads	Ikast-Brande	1	5,01	0	0,00	0	0,00	5,01	23,9	2,4	0,5	Område (GB)	529168	6196418	
Velgård	Gård	Klovborg	Vrads	Ikast-Brande	1	8,90	0	0,00	0	0,00	8,90	57,5	20,4	3,2	Område (GB)	528958	6203066	

Navn	Type	Sogn	Herred	Kommune	Gårde	Gårde htk.	Huse m. jord	Huse htk.	Huse u. jord	Andet htk.	Htk. i alt	Dyrket areal	Ager (%)	Htk./ km2	Dyrknings-system	X-koor.	Y-koor.	Note
Skade	Landsby	Kløvborg	Vrads	Ikast-Brande	3	14,51	1	0,01	0	1,69	16,21	70,6	33,7	7,7	GB u. tægt	531613	6199242	
Tirsvad	Dobbeltgd.	Kløvborg	Vrads	Horsens	2	8,39	0	0,00	0	0,00	8,39	38,7	43,0	9,3	Område (GB)	531986	6200720	
Tranholm	Gård	Kløvborg	Vrads	Ikast-Brande	1	13,09	0	0,00	0	0,00	13,09	61,7	18,3	3,9	Område (GB)	530686	6201954	
Kløvborg Sogn	Sogn		Vrads		27	111,56	5	2,09	0	1,86	115,51	516,2	14,6	3,3				
Vrads Herred	Herred				258	1104,94	33	14,44	16	6,33	1125,71	6149,8	16,1	3,0				
Knækkeborg	Gård	Lysgård	Lysgård	Viborg	1	4,08	0	0,00	0	0,00	4,08	17,3	26,9	6,4	Område (GB)	522277	6246562	
Lysgård	Landsby	Lysgård	Lysgård	Viborg	3	9,28	3	0,32	0	0,00	9,60	54,1	9,9	1,8	GB med tægt	521067	6245111	
Neder Katballe	Gård	Lysgård	Lysgård	Viborg	1	6,84	0	0,00	0	0,00	6,84	37,4	30,1	5,5	Område (GB)	521994	6246094	
Over Testrup	Gård	Lysgård	Lysgård	Viborg	1	7,18	0	0,00	0	0,00	7,18	36,8	21,8	4,3	Område (GB)	519721	6246278	
Ballehus	Gård	Lysgård	Lysgård	Viborg	1	1,09	1	0,30	0	0,00	1,39	9,4	1,7	0,3	Område (GB)	520406	6245425	
Neder Testrup	Gård	Lysgård	Lysgård	Viborg	1	7,00	0	0,00	0	0,00	7,00	32,5	36,9	7,9	Område (GB)	519493	6246697	
Sjørup	Landsby	Lysgård	Lysgård	Viborg	4	12,70	0	0,00	0	0,00	12,70	77,7	23,3	3,8	GB u. tægt	518699	6244156	
Bisballe	Dobbeltgd.	Lysgård	Lysgård	Viborg	2	12,32	0	0,00	0	0,00	12,32	47,4	8,7	2,3	Område (GB)	520832	6246241	
Katballe	Gård	Lysgård	Lysgård	Viborg	1	3,23	0	0,00	0	0,00	3,23	16,9	40,3	7,7	Område (GB)	521812	6245993	
Lysgård Sogn	Sogn		Lysgård		15	63,72	4	0,62	0	0,00	64,34	329,6	16,5	3,2				
Grønbæk	Landsby	Grønbæk	Lysgård	Silkeborg	7	41,47	0	0,00	0	0,09	41,56	163,7	26,2	6,7	GB med tægt	538341	6236958	
Iller	Landsby	Grønbæk	Lysgård	Silkeborg	11	54,81	1	0,30	0	0,00	55,11	249,7	20,6	4,5	GB med tægt	537055	6238490	
Ris	Gård	Grønbæk	Lysgård	Silkeborg	1	8,06	0	0,00	0	0,00	8,06	36,6	3,0	0,7	Område (GB)	537320	6237893	
Ans	Landsby	Grønbæk	Lysgård	Silkeborg	8	36,00	1	0,27	0	0,00	36,27	103,4	16,9	5,9	V uregel.	536310	6240436	
Naderup	Gård	Grønbæk	Lysgård	Silkeborg	1	8,24	0	0,00	0	0,00	8,24	41,4	28,0	5,6	Område (GB)	538554	6239679	
Roe	Landsby	Grønbæk	Lysgård	Silkeborg	4	18,14	0	0,00	0	0,00	18,14	72,7	19,5	4,9	GB u. tægt	540029	6238324	
Brårup	Dobbeltgd.	Grønbæk	Lysgård	Silkeborg	2	14,10	0	0,00	0	0,00	14,10	64,0	15,5	3,4	Område (GB)	541807	6240324	
Grønbæk Sogn	Sogn		Lysgård		34	180,82	2	0,57	0	0,09	181,48	731,5	21,6	5,4				
Hinge	Landsby	Hinge	Lysgård	Silkeborg	12	40,04	1	0,13	0	1,08	41,25	171,2	14,4	3,5	GB med tægt	531563	6235519	
Frausing	Dobbeltgd.	Hinge	Lysgård	Silkeborg	2	17,61	0	0,00	0	0,00	17,61	62,9	12,6	3,5	Område (GB)	534198	6236106	
Astrup	Landsby	Hinge	Lysgård	Silkeborg	4	16,61	1	0,15	0	0,00	16,76	55,6	24,1	7,3	GB med tægt	529708	6237555	
Hinge Sogn	Sogn		Lysgård		18	74,26	2	0,28	0	1,08	75,62	289,7	15,1	3,9				
Kjellerup	Landsby	Hørup	Lysgård	Silkeborg	12	58,77	0	0,00	0	0,00	58,77	172,8	25,9	8,8	GB u. tægt	526193	6238184	
Hørup	Landsby	Hørup	Lysgård	Silkeborg	4	22,07	0	0,00	0	0,00	22,07	44,0	26,8	13,4	GB u. tægt	527097	6238825	
Hørup Mølle	Hus(e)	Hørup	Lysgård	Silkeborg	0	0,00	1	0,09	0	0,00	0,09	0,0	0,0	0,0	Område (GB)	526946	6238627	
Ågård	Gård	Hørup	Lysgård	Silkeborg	1	1,06	0	0,00	0	0,00	1,06	3,1	1,9	0,6	Område (GB)	527388	6238438	2
Dalsgård	Dobbeltgd.	Hørup	Lysgård	Silkeborg	2	13,92	1	0,16	0	0,00	14,08	42,3	22,1	7,4	Område (GB)	528344	6237709	
Almtoft	Landsby	Hørup	Lysgård	Silkeborg	6	19,93	1	0,60	0	0,00	20,53	79,7	25,4	6,5	GB u. tægt	527332	6237113	
Hørup Sogn	Sogn		Lysgård		25	115,75	3	0,85	0	0,00	116,60	341,8	25,6	8,7				
Sjørsløv	Landsby	Sjørsløv	Lysgård	Silkeborg	11	58,96	0	0,00	0	0,24	59,20	196,2	32,2	9,7	GB med tægt	527431	6242181	
Demstrup	Landsby	Sjørsløv	Lysgård	Silkeborg	9	35,29	3	1,71	0	0,00	37,00	146,2	27,2	6,9	GB med tægt	526060	6243624	

Navn	Type	Sogn	Herred	Kommune	Gårde	Gårde htk.	Huse m. jord	Huse htk.	Huse u. jord	Andet htk.	Htk. i alt	Dyrket areal	Ager (%)	Htk./ km2	Dyrknings-system	X-koor.	Y-koor.	Note
Øster Vandet	Gård	Sjorslev	Lysgård	Silkeborg	1	7,29	0	0,00	0	0,00	7,29	35,7	11,0	2,2	Område (GB)	528185	6245388	
Vester Vandet	Gård	Sjorslev	Lysgård	Silkeborg	1	6,14	0	0,00	0	0,00	6,14	21,7	14,6	4,1	Område (GB)	526950	6245501	
Mellem Vandet	Gård	Sjorslev	Lysgård	Silkeborg	1	4,50	0	0,00	0	0,00	4,50	15,1	7,5	2,2	Område (GB)	527346	6245554	
Lille Medelhede	Gård	Sjorslev	Lysgård	Viborg	1	2,34	0	0,00	0	0,00	2,34	12,7	1,6	0,3	Område (GB)	529180	6242551	
Aunbjerg	Hovedgård	Sjorslev	Lysgård	Silkeborg	1	51,43	0	0,00	0	0,00	51,43	129,7	14,6	5,8	Område (GB)	525728	6241949	
Under Aunbjerg	Landsby	Sjorslev	Lysgård	Silkeborg	5	11,66	5	3,45	0	0,00	15,11	54,9	6,2	1,7	GB u. tægt	525754	6241831	2
Humlemølle	Hus(e)	Sjorslev	Lysgård	Silkeborg	0	0,00	0	0,00	1	0,00	0,00	0,0	0,0	0,0	Område (GB)	526009	6239513	
Sjorslev Sogn	Sogn		Lysgård		30	177,61	8	5,16	1	0,24	183,01	612,2	22,6	6,7				
Karup	Landsby	Karup	Lysgård	Viborg	5	9,14	12	10,87	0	0,00	20,01	151,4	12,4	1,6	GB med tægt	510236	6240153	
Karup Mølle	Hus(e)	Karup	Lysgård	Viborg	0	0,00	0	0,00	1	0,00	0,00	0,0	0,0	0,0	Område (GB)	510300	6240028	
Årestrup	Dobbeltgd.	Karup	Lysgård	Viborg	2	8,60	0	0,00	0	0,00	8,60	51,0	8,7	1,5	Område (GB)	514917	6240195	
Vallerbæk	Landsby	Karup	Lysgård	Viborg	3	7,88	1	0,76	0	0,00	8,64	96,6	12,8	1,1	GB med tægt	513560	6236333	
Bøgelundgård	Dobbeltgd.	Karup	Lysgård	Viborg	2	8,69	0	0,00	0	0,00	8,69	68,8	10,8	1,4	Område (GB)	512842	6233575	
Karup Sogn	Sogn		Lysgård		12	34,31	13	11,63	1	0,00	45,94	367,9	8,9	1,1				
Thorning	Landsby	Thorning	Lysgård	Silkeborg	10	47,40	4	0,34	0	0,00	47,74	217,9	18,2	4,0	GB u. tægt	520344	6237947	
Vattrup	Landsby	Thorning	Lysgård	Silkeborg	6	14,47	1	0,18	0	0,00	14,65	66,0	31,0	6,9	GB u. tægt	522531	6238417	
Nørre Knudstrup	Landsby	Thorning	Lysgård	Silkeborg	4	11,75	1	0,29	0	0,00	12,04	56,9	10,5	2,2	GB u. tægt	519399	6236620	
Skræ	Landsby	Thorning	Lysgård	Silkeborg	6	12,32	4	2,17	0	0,00	14,49	51,8	11,4	3,2	GB u. tægt	518850	6239723	
Store Gråskov	Gård	Thorning	Lysgård	Silkeborg	1	5,39	0	0,00	0	0,00	5,39	27,8	13,5	2,6	Område (GB)	520257	6235445	
Lille Gråskov	Gård	Thorning	Lysgård	Silkeborg	1	3,78	0	0,00	0	0,00	3,78	17,0	8,3	1,8	Område (GB)	520526	6235594	
Bøgilgdgård	Dobbeltgd.	Thorning	Lysgård	Silkeborg	2	11,08	0	0,00	0	0,00	11,08	27,7	10,8	4,3	Område (GB)	524101	6236953	
Grønbjerggård	Gård	Thorning	Lysgård	Silkeborg	1	3,16	0	0,00	0	0,00	3,16	11,7	3,8	1,0	Område (GB)	521669	6236502	
Lille Oustrup	Gård	Thorning	Lysgård	Silkeborg	1	2,97	0	0,00	0	0,00	2,97	12,4	19,8	4,8	Område (GB)	523196	6237380	
Kærsholm Mølle	Hus(e)	Thorning	Lysgård	Silkeborg	0	0,00	1	0,30	0	0,00	0,30	1,5	0,3	0,1	Område (GB)	523554	6239249	
Impgård	Gård	Thorning	Lysgård	Silkeborg	1	2,79	0	0,00	0	0,00	2,79	20,7	17,6	2,4	Område (GB)	521096	6239915	
Ravnholt	Gård	Thorning	Lysgård	Silkeborg	1	4,00	0	0,00	0	0,00	4,00	25,3	8,4	1,3	Område (GB)	518750	6234845	
Sangildgård	Gård	Thorning	Lysgård	Silkeborg	1	2,82	0	0,00	0	0,00	2,82	20,9	8,6	1,2	Område (GB)	516093	6236150	
Sønder Knudstrup	Gård	Thorning	Lysgård	Silkeborg	1	2,84	0	0,00	0	0,00	2,84	20,9	23,0	3,1	Område (GB)	519594	6236004	
Store Oustrup	Gård	Thorning	Lysgård	Silkeborg	1	6,83	0	0,00	0	0,00	6,83	19,3	16,0	5,7	Område (GB)	523563	6237181	
Kærsholm	Hovedgård	Thorning	Lysgård	Silkeborg	1	16,78	0	0,00	0	0,00	16,78	68,2	22,3	5,5	Område (GB)	521709	6238296	
Lille Midtgård	Hus(e)	Thorning	Lysgård	Silkeborg	0	0,00	1	0,46	0	0,00	0,46	2,6	0,2	0,0	Område (GB)	518474	6238007	1
Ungstrup	Landsby	Thorning	Lysgård	Silkeborg	19	43,00	7	1,50	0	0,00	44,50	134,9	23,2	7,6	GB u. tægt	522318	6238859	
Grågård	Gård	Thorning	Lysgård	Silkeborg	1	7,97	0	0,00	0	0,00	7,97	25,1	13,7	4,4	Område (GB)	520761	6235110	
Thorning Sogn	Sogn		Lysgård		58	199,35	19	5,24	0	0,00	204,59	828,8	8,4	2,1				
Elsborg	Landsby	Elsborg	Lysgård	Viborg	11	69,82	0	0,00	0	0,04	69,86	214,5	26,8	8,7	GB med tægt	530055	6243185	
Elsborg Mølle	Hus(e)	Elsborg	Lysgård	Viborg	0	0,00	1	0,40	0	0,00	0,40	2,4	0,3	0,0	Område (GB)	529493	6242361	2

Navn	Type	Sogn	Herred	Kommune	Gårde	Gårde htk.	Huse m. jord	Huse htk.	Huse u. jord	Andet htk.	Htk. i alt	Dyrket areal	Ager (%)	Htk./ km2	Dyrknings-system	X-koor.	Y-koor.	Note
Elsborg Sogn	Sogn		Lysgård		11	69,82	1	0,40	0	0,04	70,26	216,9	27,1	8,8				
Midstrup	Landsby	Levring	Lysgård	Silkeborg	3	17,03	0	0,00	0	0,06	17,09	50,0	19,3	6,6	GB u. tægt	530784	6239672	
Penneberg	Gård	Levring	Lysgård	Silkeborg	1	1,58	0	0,00	0	0,00	1,58	5,2	2,0	0,6	Område (GB)	530037	6239568	
Hindbjerg	Landsby	Levring	Lysgård	Silkeborg	3	18,25	0	0,00	0	0,00	18,25	60,8	22,9	6,9	GB u. tægt	530011	6238533	
Bukkrog	Hus(e)	Levring	Lysgård	Silkeborg	0	0,00	1	0,99	0	0,00	0,99	4,5	23,8	5,3	Område (GB)	531123	6237744	
Døssing	Dobbeltgd.	Levring	Lysgård	Silkeborg	2	12,63	0	0,00	0	0,00	12,63	27,1	26,4	12,3	Område (GB)	530379	6240900	
Træholtgård	Gård	Levring	Lysgård	Silkeborg	1	4,32	0	0,00	0	0,00	4,32	16,4	2,7	0,7	Område (GB)	532908	6241108	
Levring	Landsby	Levring	Lysgård	Silkeborg	15	95,00	7	1,01	0	0,00	96,01	243,6	32,3	12,7	GB u. tægt	528911	6240271	
Rotterdam	Gård	Levring	Lysgård	Silkeborg	1	2,94	0	0,00	0	0,00	2,94	12,6	2,1	0,5	Område (GB)	531696	6238899	
Skovsberg	Gård	Levring	Lysgård	Silkeborg	1	1,07	0	0,00	0	0,00	1,07	3,3	0,5	0,2	Område (GB)	532517	6240260	
Pothus	Gård	Levring	Lysgård	Silkeborg	1	1,10	0	0,00	0	0,00	1,10	5,2	2,0	0,4	Område (GB)	531366	6239817	1
Klausholm	Gård	Levring	Lysgård	Silkeborg	1	2,48	0	0,00	0	0,00	2,48	7,5	1,2	0,4	Område (GB)	531447	6240423	
Gravsberg	Gård	Levring	Lysgård	Silkeborg	1	2,52	0	0,00	0	0,00	2,52	8,8	3,4	1,0	Område (GB)	531357	6239817	1
Levring Sogn	Sogn		Lysgård		30	158,92	8	2,00	0	0,06	160,98	445,0	22,1	8,0				
Vium	Landsby	Vium	Lysgård	Silkeborg	16	78,22	0	0,00	0	0,00	78,22	191,9	22,4	9,1	GB med tægt	523249	6242590	
Nipgård	Gård	Vium	Lysgård	Silkeborg	1	5,67	0	0,00	0	0,00	5,67	23,3	14,2	3,4	Område (GB)	521564	6240979	
Pabsøhus	Gård	Vium	Lysgård	Silkeborg	1	1,09	0	0,00	0	0,00	1,09	6,3	1,4	0,2	Område (GB)	520068	6241290	
Neder Hvam	Gård	Vium	Lysgård	Silkeborg	1	4,38	0	0,00	0	0,00	4,38	23,1	5,0	0,9	Område (GB)	520727	6242451	
Over Hvam	Gård	Vium	Lysgård	Silkeborg	1	4,61	1	0,45	0	0,00	5,06	24,4	12,8	2,7	Område (GB)	519666	6243083	
Marsvinslund	Hovedgård	Vium	Lysgård	Silkeborg	1	12,39	0	0,00	0	0,00	12,39	34,9	11,5	4,1	Område (GB)	523999	6244556	
Gedhus	Gård	Vium	Lysgård	Silkeborg	1	2,67	0	0,00	0	0,00	2,67	12,7	2,8	0,6	Område (GB)	519545	6242891	
Vium Sogn	Sogn		Lysgård		22	109,03	1	0,45	0	0,00	109,48	316,6	12,4	4,3				
Palstrup	Hovedgård	Højbjerg	Lysgård	Viborg	1	49,81	0	0,00	0	0,00	49,81	155,3	27,8	8,9	Område (GB)	531831	6242020	
Højbjerg	Landsby	Højbjerg	Lysgård	Viborg	13	44,93	2	0,25	0	0,00	45,18	147,3	18,7	5,7	GB u. tægt	533459	6243953	
Højbjerg Mølle	Hus(e)	Højbjerg	Lysgård	Viborg	0	0,00	1	0,98	0	0,00	0,98	5,0	0,6	0,1	Område (GB)	532361	6244152	
Tange	Landsby	Højbjerg	Lysgård	Viborg	6	39,57	0	0,00	0	0,27	39,84	138,4	19,4	5,6	GB med tægt	535953	6244992	
Højbjerg Sogn	Sogn		Lysgård		20	134,31	3	1,23	0	0,27	135,81	446,0	21,7	6,6				
Almind	Landsby	Almind	Lysgård	Viborg	10	35,25	0	0,00	0	0,00	35,25	189,9	26,5	4,9	GB u. tægt	523055	6247773	
Vranum	Landsby	Almind	Lysgård	Viborg	6	24,36	2	0,86	6	0,00	25,22	147,3	24,1	4,1	GB u. tægt	523675	6249361	
Mostgård	Gård	Almind	Lysgård	Viborg	1	3,17	0	0,00	0	0,00	3,17	13,2	16,6	4,0	Område (GB)	522499	6246867	
Mostmølle	Hus(e)	Almind	Lysgård	Viborg	0	0,00	1	0,06	0	0,00	0,06	0,3	0,4	0,1	Område (GB)	522538	6246795	
Snabe	Gård	Almind	Lysgård	Viborg	1	4,83	0	0,00	0	0,00	4,83	24,4	21,6	4,3	Område (GB)	526124	6248505	
Tolstrup	Gård	Almind	Lysgård	Viborg	1	7,51	0	0,00	0	0,00	7,51	25,6	10,6	3,1	Område (GB)	526172	6246729	
Tostrup	Gård	Almind	Lysgård	Viborg	1	7,28	0	0,00	0	0,00	7,28	30,6	9,1	2,2	Område (GB)	525446	6249924	
Almind Sogn	Sogn		Lysgård		20	82,40	3	0,92	6	0,00	83,32	431,3	20,5	4,0				
Vinderslev	Landsby	Vinderslev	Lysgård	Silkeborg	13	42,52	1	0,02	1	0,00	42,54	144,5	31,9	9,4	GB u. tægt	526853	6234797	

Tabel 1

Navn	Type	Sogn	Herred	Kommune	Gårde	Gårde htk.	Huse m. jord	Huse htk.	Huse u. jord	Andet htk.	Htk. i alt	Dyrket areal	Ager (%)	Htk./ km2	Dyrknings-system	X-koor.	Y-koor.	Note
Pederstrup	Landsby	Vinderslev	Lysgård	Silkeborg	6	25,99	3	1,53	0	0,33	27,85	69,7	18,4	7,4	GB u. tægt	525861	6233072	
Mausing	Landsby	Vinderslev	Lysgård	Silkeborg	10	40,43	1	0,67	0	0,00	41,10	84,8	12,2	5,9	GB u. tægt	527513	6232250	
Hauge	Landsby	Vinderslev	Lysgård	Silkeborg	4	15,87	0	0,00	0	0,00	15,87	36,8	10,7	4,6	GB u. tægt	521895	6234671	
Elkær	Landsby	Vinderslev	Lysgård	Silkeborg	4	10,30	9	2,79	0	0,00	13,09	36,7	14,3	5,1	GB u. tægt	525627	6234967	
Vinderslevgård	Hovedgård	Vinderslev	Lysgård	Silkeborg	1	20,32	0	0,00	0	0,00	20,32	56,8	16,1	5,8	Område (GB)	529965	6234441	
Hønholt	Dobbeltgd.	Vinderslev	Lysgård	Silkeborg	2	4,94	0	0,00	0	0,00	4,94	14,4	14,5	5,0	Område (GB)	525359	6233972	
Fruerlund	Dobbeltgd.	Vinderslev	Lysgård	Silkeborg	2	10,11	0	0,00	0	0,00	10,11	29,5	21,6	7,4	Område (GB)	524868	6234310	
Revl	Gård	Vinderslev	Lysgård	Silkeborg	1	1,57	1	0,93	0	0,00	2,50	12,3	7,6	1,6	Område (GB)	522747	6233420	
Fuglemosegård	Gård	Vinderslev	Lysgård	Silkeborg	1	3,06	0	0,00	0	0,00	3,06	5,8	8,4	4,4	Område (GB)	525560	6236206	
Voer	Gård	Vinderslev	Lysgård	Silkeborg	1	4,91	0	0,00	0	0,00	4,91	14,0	8,5	3,0	Område (GB)	520513	6234097	
Lysdalgård	Gård	Vinderslev	Lysgård	Silkeborg	1	3,34	0	0,00	0	0,00	3,34	9,8	13,5	4,6	Område (GB)	525777	6233487	
Mausing Mølle	Gård	Vinderslev	Lysgård	Silkeborg	1	1,80	0	0,00	0	0,00	1,80	8,3	23,0	5,0	Område (GB)	527023	6233144	
Skovhuset	Gård	Vinderslev	Lysgård	Silkeborg	1	2,26	0	0,00	0	0,00	2,26	9,5	3,7	0,9	Område (GB)	525024	6234983	
Vinderslev Sogn	Sogn		Lysgård		48	187,42	15	5,94	1	0,33	193,69	533,1	16,5	6,0				
Lysgård Herred	Herred				343	1587,72	82	35,29	9	2,11	1625,12	5890,5	16,2	4,5				
Skannerup	Landsby	Skannerup	Gjern	Silkeborg	9	40,71	3	0,85	0	0,00	41,56	123,0	24,4	8,3	GB med tægt	546049	6229580	
Skannerup Mølle	Hus(e)	Skannerup	Gjern	Silkeborg	0	0,00	1	0,42	0	0,15	0,57	1,6	0,2	0,1	Område (GB)	546654	6230752	
Holmstol	Landsby	Skannerup	Gjern	Silkeborg	6	32,69	1	0,45	0	0,00	33,14	90,5	14,0	5,1	GB med tægt	546553	6230253	
Mølhøve	Gård	Skannerup	Gjern	Silkeborg	1	9,52	0	0,00	0	0,00	9,52	25,6	4,0	1,5	Område (GB)	546710	6231018	
Glappgård	Gård	Skannerup	Gjern	Silkeborg	1	3,99	0	0,00	0	0,00	3,99	10,6	1,6	0,6	Område (GB)	546879	6230684	
Solgård	Gård	Skannerup	Gjern	Silkeborg	1	3,06	0	0,00	0	0,00	3,06	8,3	1,7	0,6	Område (GB)	546189	6229507	1
Dalbygård	Gård	Skannerup	Gjern	Silkeborg	1	5,47	0	0,00	0	0,00	5,47	14,9	2,3	0,8	Område (GB)	547238	6230550	
Dalby	Landsby	Skannerup	Gjern	Silkeborg	3	8,75	0	0,00	0	0,27	9,02	24,6	3,8	1,4	GB med tægt	547209	6230426	
Skannerup Sogn	Sogn		Gjern		22	104,19	5	1,72	0	0,42	106,33	299,1	26,0	9,3				
Linå	Landsby	Linå	Gjern	Silkeborg	11	44,12	0	0,00	0	1,22	45,34	159,7	5,9	1,7	GB med tægt	543008	6223412	
Hårup	Landsby	Linå	Gjern	Silkeborg	5	25,56	0	0,00	0	0,00	25,56	117,2	6,3	1,4	V uregel.	540055	6223326	
Skellerup	Landsby	Linå	Gjern	Silkeborg	4	17,06	1	0,03	0	1,06	18,15	71,3	12,6	3,2	GB med tægt	541769	6225729	
Laven	Landsby	Linå	Gjern	Silkeborg	4	12,13	2	0,26	0	0,00	12,39	56,3	13,1	2,9	GB med tægt	543462	6220744	
Kærsmark	Hus(e)	Linå	Gjern	Silkeborg	0	0,00	5	0,45	0	0,00	0,45	2,2	5,1	1,0	Område (GB)	545192	6220399	
Møllerup	Landsby	Linå	Gjern	Silkeborg	7	24,99	1	0,41	0	0,00	25,40	86,1	3,2	0,9	GB med tægt	545046	6223501	
Silkeborg Hovedgård	Hovedgård	Linå	Gjern	Silkeborg	1	24,50	0	0,00	0	0,00	24,50	99,0	13,9	3,4	Område (GB)	534351	6225088	
Silkeborg Mølle	Hus(e)	Linå	Gjern	Silkeborg	0	0,00	0	0,00	1	0,00	0,00	0,0	0,0	0,0	Område (GB)	534484	6225186	
Kjærs Mølle	Hus(e)	Linå	Gjern	Silkeborg	0	0,00	0	0,00	1	0,00	0,00	0,0	0,0	0,0	Område (GB)	545214	6220389	
Linå Sogn	Sogn		Gjern		32	148,36	9	1,15	2	2,28	151,79	591,7	9,4	2,4				
Farre	Landsby	Sporup	Gjern	Favrskov	12	97,42	6	3,01	0	5,14	105,57	354,1	22,8	6,8	GB med tægt	552306	6230516	
Lyngby	Landsby	Sporup	Gjern	Favrskov	7	26,38	0	0,00	0	0,00	26,38	133,6	40,0	7,9	GB med tægt	549309	6231352	

Navn	Type	Sogn	Herred	Kommune	Gårde	Gårde htk.	Huse m. jord	Huse htk.	Huse u. jord	Andet htk.	Htk. i alt	Dyrket areal	Ager (%)	Htk./ km2	Dyrknings-system	X-koor.	Y-koor.	Note
Sporup Sogn	Sogn		Gjern		19	123,80	6	3,01	0	5,14	131,95	487,7	25,8	7,0				
Voldby	Landsby	Voldby	Gjern	Favrskov	15	79,34	1	0,57	0	0,05	79,96	275,4	25,1	7,3	3V (2/1)	554811	6232658	
Voldby Sogn	Sogn		Gjern		15	79,34	1	0,57	0	0,05	79,96	275,4	25,1	7,3				
Hammel	Landsby	Hammel	Gjern	Favrskov	14	41,87	1	0,02	0	0,00	41,89	131,8	14,7	4,7	3V (2/1)	553437	6234866	
Pøt Mølle	Gård	Hammel	Gjern	Favrskov	1	1,39	0	0,00	0	0,00	1,39	5,6	0,4	0,1	Område (GB)	555962	6237917	
Frijsenborg	Hovedgård	Hammel	Gjern	Favrskov	1	56,17	0	0,00	0	0,00	56,17	206,5	13,4	3,7	Område (V)	555435	6235799	
Hammel Sogn	Sogn		Gjern		16	99,43	1	0,02	0	0,00	99,45	343,9	14,1	4,1				
Mølgård	Landsby	Søby	Gjern	Favrskov	3	7,00	1	0,08	0	0,00	7,08	40,6	41,0	7,2	GB u. tægt	550172	6232266	
Rampes Mølle	Hus(e)	Søby	Gjern	Favrskov	0	0,00	0	0,00	1	0,00	0,00	0,0	0,0	0,0	Område (GB)	550186	6232180	
Søbygård	Hovedgård	Søby	Gjern	Favrskov	1	30,22	0	0,00	0	0,00	30,22	100,9	19,2	5,8	Område (GB)	549317	6234660	
Husene og møllerne	Andet	Søby	Gjern	Favrskov	0	0,00	0	3,79	0	0,00	3,79	27,8	28,1	3,8	Område (GB)	550174	6232180	
Vadsted	Landsby	Søby	Gjern	Favrskov	3	16,12	0	0,00	0	0,00	16,12	64,9	26,4	6,6	GB u. tægt	551352	6234365	
Svenstrup	Landsby	Søby	Gjern	Favrskov	5	6,05	0	0,00	0	0,00	6,05	30,2	21,4	4,3	GB u. tægt	550463	6233395	
Møgelby	Landsby	Søby	Gjern	Favrskov	7	31,10	0	0,00	0	0,00	31,10	126,5	38,6	9,5	GB med tægt	549153	6232838	
Søby Sogn	Sogn		Gjern		19	90,49	1	3,87	1	0,00	94,36	390,9	29,2	7,0				
Skorup	Landsby	Skorup	Gjern	Silkeborg	7	34,92	2	0,30	0	5,38	40,60	130,9	24,3	7,5	GB med tægt	546060	6237530	
Grølsted	Landsby	Skorup	Gjern	Silkeborg	11	55,97	0	0,00	0	0,85	56,82	161,4	24,3	8,6	GB med tægt	547132	6237882	
Skorup Sogn	Sogn		Gjern		18	90,89	2	0,30	0	6,23	97,42	292,3	24,3	8,1				
Gjern	Landsby	Gjern	Gjern	Silkeborg	18	96,43	0	0,00	0	0,21	96,64	204,7	12,4	5,9	GB med tægt	545845	6231969	
Ellerup	Landsby	Gjern	Gjern	Silkeborg	6	24,08	1	0,82	0	0,00	24,90	67,5	27,6	10,2	GB med tægt	547446	6231956	
Nårup	Landsby	Gjern	Gjern	Silkeborg	3	21,05	0	0,00	0	0,00	21,05	93,1	41,4	9,4	GB med tægt	548206	6234653	
Søbyvad	Gård	Gjern	Gjern	Silkeborg	1	6,14	0	0,00	0	0,00	6,14	29,6	51,8	10,8	Område (GB)	548519	6233561	
Gjern Sogn	Sogn		Gjern		28	147,70	1	0,82	0	0,21	148,73	394,8	18,2	6,8				
Voel	Landsby	Tvilum	Gjern	Silkeborg	13	41,46	1	0,02	0	0,04	41,52	310,7	19,5	2,6	GB med tægt	543132	6227654	
Horn	Landsby	Tvilum	Gjern	Silkeborg	12	53,44	2	0,14	0	0,00	53,58	171,3	28,4	8,9	GB u. tægt	543904	6234424	
Sminge	Landsby	Tvilum	Gjern	Silkeborg	4	20,47	1	0,03	0	0,00	20,50	139,2	24,8	3,6	GB med tægt	541214	6229393	
Truust	Landsby	Tvilum	Gjern	Silkeborg	12	40,50	0	0,00	0	0,05	40,55	297,7	24,8	3,4	GB u. tægt	542026	6238264	
Fårvang	Landsby	Tvilum	Gjern	Silkeborg	3	24,14	0	0,00	0	0,00	24,14	115,1	24,3	5,1	GB med tægt	544564	6235814	
Tvilum	Hovedgård	Tvilum	Gjern	Silkeborg	1	46,69	0	0,00	0	0,00	46,69	121,2	29,0	11,2	Område (GB)	542167	6234675	
Rønnehus	Hus(e)	Tvilum	Gjern	Silkeborg	0	0,00	1	0,92	0	0,00	0,92	5,3	1,3	0,2	Område (GB)	542660	6234797	1
Kongensbro Kro	Gård	Tvilum	Gjern	Silkeborg	1	2,00	0	0,00	0	0,00	2,00	0,0	0,0	0,2	Område (GB)	541435	6239327	
Tvilum Sogn	Sogn		Gjern		46	228,70	5	1,11	0	0,09	229,90	1160,6	23,9	4,7				
Af Gjern Herred	Herred				215	1112,90	31	12,57	3	14,42	1139,89	4236,4	19,4	5,4				
Kjeldgård	Hovedgård	Selde	Salling Nørre	Skive	1	32,23	0	0,00	0	0,00	32,23	90,2	32,5	11,6	Område (GB)	503635	6294521	
Lindum	Landsby	Selde	Salling Nørre	Skive	9	58,47	4	1,14	0	0,15	59,76	197,8	54,4	16,4	GB med tægt	502828	6291472	
Floutrup	Landsby	Selde	Salling Nørre	Skive	12	56,55	1	0,36	2	0,13	57,04	191,2	59,3	17,7	GB med tægt	504872	6294079	

Navn	Type	Sogn	Herred	Kommune	Gårde	Gårde htk.	Huse m. jord	Huse htk.	Huse u. jord	Andet htk.	Htk. i alt	Dyrket areal	Ager (%)	Htk./ km2	Dyrknings-system	X-koor.	Y-koor.	Note
Eskov	Gård	Selde	Salling Nørre	Skive	1	9,95	0	0,00	0	0,00	9,95	23,2	40,0	17,2	Område (GB)	506059	6293586	
Selde	Landsby	Selde	Salling Nørre	Skive	13	97,36	10	5,30	5	0,00	102,66	247,8	45,5	18,8	GB med tægt	502869	6293082	
Selde Sogn	Sogn		Salling Nørre		36	254,56	15	6,80	7	0,28	261,64	750,2	47,9	16,7				
Jungetgård	Hovedgård	Junget	Salling Nørre	Skive	1	39,57	0	0,00	0	0,00	39,57	111,2	40,2	14,3	Område (GB)	506562	6291328	
Skove	Landsby	Junget	Salling Nørre	Skive	3	20,34	0	0,00	0	0,00	20,34	64,4	39,1	12,3	GB med tægt	507646	6288659	
Græltrup	Landsby	Junget	Salling Nørre	Skive	10	31,55	6	1,51	7	0,00	33,06	110,7	26,1	7,8	GB med tægt	507238	6289041	
Junget	Landsby	Junget	Salling Nørre	Skive	11	58,07	5	1,18	0	0,00	59,25	213,5	56,3	15,6	GB med tægt	505830	6291144	
Skammergård	Gård	Junget	Salling Nørre	Skive	1	6,47	0	0,00	0	0,00	6,47	19,8	36,1	11,8	Område (GB)	504652	6291666	
Junget Sogn	Sogn		Salling Nørre		26	156,00	11	2,69	7	0,00	158,69	519,5	40,0	12,2				
Sønder Thise	Landsby	Thise	Salling Nørre	Skive	11	31,12	3	1,01	0	0,00	32,13	166,3	21,1	4,1	GB med tægt	508353	6283879	
Nørre Thise	Landsby	Thise	Salling Nørre	Skive	11	33,51	3	0,84	1	0,00	34,35	152,9	29,4	6,6	GB med tægt	508303	6286413	
Thisetorp	Landsby	Thise	Salling Nørre	Skive	4	18,41	2	0,85	0	0,00	19,26	70,4	8,9	2,4	GB med tægt	506955	6284803	
Øster Hegnet	Dobbeltgd.	Thise	Salling Nørre	Skive	2	14,95	0	0,00	0	0,00	14,95	45,4	8,7	2,9	Område (GB)	509288	6286538	
Hedegård	Gård	Thise	Salling Nørre	Skive	1	16,36	0	0,00	0	0,00	16,36	55,5	43,2	12,7	Område (GB)	507602	6285755	
Kildskov	Gård	Thise	Salling Nørre	Skive	1	6,38	0	0,00	0	0,00	6,38	39,2	5,0	0,8	Område (GB)	509661	6284915	
Børsting	Dobbeltgd.	Thise	Salling Nørre	Skive	2	18,32	0	0,00	0	0,00	18,32	60,8	7,7	2,3	Område (GB)	509704	6285846	
Sundsøre	Hus(e)	Thise	Salling Nørre	Skive	0	0,00	1	0,29	0	0,00	0,29	2,5	0,3	0,0	Område (GB)	510542	6284918	
Thise Sogn	Sogn		Salling Nørre		32	139,05	9	2,99	1	0,00	142,04	593,0	41,3	9,9				
Eskær	Hovedgård	Grinderslev	Salling Nørre	Skive	1	63,01	0	0,00	0	0,00	63,01	174,9	41,7	15,0	Område (GB)	506908	6283384	
Astrup	Hovedgård	Grinderslev	Salling Nørre	Skive	1	33,04	0	0,00	0	0,00	33,04	84,4	34,6	13,5	Område (GB)	505783	6281190	
Grinderslevkloster	Hovedgård	Grinderslev	Salling Nørre	Skive	1	31,75	0	0,00	0	0,00	31,75	128,5	51,5	12,7	Område (GB)	504197	6283393	
Nørgård	Hovedgård	Grinderslev	Salling Nørre	Skive	1	29,77	0	0,00	0	0,00	29,77	119,8	28,7	7,1	Område (GB)	504967	6280965	
Grinderslev	Landsby	Grinderslev	Salling Nørre	Skive	7	33,03	0	0,00	2	0,00	33,03	108,2	37,1	11,3	GB med tægt	503549	6283863	
Breum	Landsby	Grinderslev	Salling Nørre	Skive	8	32,44	4	0,37	1	0,00	32,81	121,0	41,0	11,1	GB med tægt	503955	6282586	
Stouby	Landsby	Grinderslev	Salling Nørre	Skive	6	30,90	0	0,00	0	0,00	30,90	63,9	47,7	23,0	GB med tægt	505316	6284246	
Mogenstrup	Landsby	Grinderslev	Salling Nørre	Skive	8	31,81	3	0,87	7	0,00	32,68	61,5	24,4	13,0	GB med tægt	506973	6282220	
Vejsmark	Landsby	Grinderslev	Salling Nørre	Skive	3	9,79	0	0,00	0	0,00	9,79	30,4	31,8	10,2	GB med tægt	506041	6286044	
Rærup	Landsby	Grinderslev	Salling Nørre	Skive	6	28,79	0	0,00	0	0,00	28,79	91,1	19,8	6,3	GB med tægt	503227	6284868	
Havgård	Gård	Grinderslev	Salling Nørre	Skive	1	4,34	0	0,00	0	0,00	4,34	12,7	2,8	0,9	Område (GB)	503050	6285097	
Breum Fogedgård	Gård	Grinderslev	Salling Nørre	Skive	1	6,35	0	0,00	0	0,00	6,35	19,4	4,2	1,4	Område (GB)	504204	6285619	
Rusted Mølle	Hus(e)	Grinderslev	Salling Nørre	Skive	0	0,00	1	0,58	0	0,00	0,58	2,5	0,6	0,1	Område (GB)	503626	6286105	
Grinderslev Sogn	Sogn		Salling Nørre		44	335,02	8	1,82	10	0,00	336,84	1018,3	35,6	11,8				
Jebjerg	Landsby	Jebjerg	Salling Nørre	Skive	18	87,76	7	1,36	6	0,00	89,12	299,0	31,7	9,4	GB med tægt	501018	6280842	
Tustrup	Landsby	Jebjerg	Salling Nørre	Skive	5	27,57	2	0,30	0	0,00	27,87	95,0	10,1	3,0	GB med tægt	502957	6280999	
Nannerup	Landsby	Jebjerg	Salling Nørre	Skive	4	25,34	1	0,24	0	0,00	25,58	109,3	39,5	9,2	GB med tægt	499503	6281855	
Jebjerg Sogn	Sogn		Salling Nørre		27	140,67	10	1,90	6	0,00	142,57	503,4	41,3	11,7				

Navn	Type	Sogn	Herred	Kommune	Gårde	Gårde htk.	Huse m. jord	Huse htk.	Huse u. jord	Andet htk.	Htk. i alt	Dyrket areal	Ager (%)	Htk./ km2	Dyrknings-system	X-koor.	Y-koor.	Note
Rybjerg	Landsby	Rybjerg	Salling Nørre	Skive	9	56,44	2	0,46	0	0,00	56,90	153,5	41,3	15,3	GB med tægt	502643	6285727	
Ytrup	Landsby	Rybjerg	Salling Nørre	Skive	4	30,32	2	0,37	0	0,00	30,69	102,0	54,1	16,3	GB med tægt	499926	6286496	
Ilbjerg	Landsby	Rybjerg	Salling Nørre	Skive	8	40,62	4	0,73	0	0,00	41,35	152,9	35,3	9,5	GB med tægt	501005	6284403	
Hestbæk	Landsby	Rybjerg	Salling Nørre	Skive	10	42,23	1	0,59	0	0,00	42,82	132,9	31,5	10,2	GB med tægt	501608	6287571	
Kirkeby	Landsby	Rybjerg	Salling Nørre	Skive	4	17,56	0	0,00	1	0,00	17,56	55,1	13,1	4,2	GB med tægt	501326	6286208	
Holmgård	Gård	Rybjerg	Salling Nørre	Skive	1	5,01	0	0,00	0	0,00	5,01	19,2	39,6	10,3	Område (GB)	499294	6285696	
Rybjerg Sogn	Sogn		Salling Nørre		36	192,18	9	2,15	1	0,00	194,33	615,6	42,1	13,3				
Vester Grønning	Landsby	Grønning	Salling Nørre	Skive	13	53,51	1	0,10	6	0,00	53,61	179,1	40,2	12,0	GB med tægt	503004	6278363	
Øster Grønning	Landsby	Grønning	Salling Nørre	Skive	18	47,95	0	0,00	0	0,00	47,95	165,6	26,3	7,6	GB med tægt	504802	6278353	
Fielshauge	Gård	Grønning	Salling Nørre	Skive	1	9,94	0	0,00	0	0,00	9,94	29,3	4,6	1,6	Område (GB)	505240	6278434	
Thordal	Gård	Grønning	Salling Nørre	Skive	1	3,36	0	0,00	0	0,00	3,36	15,8	2,5	0,5	Område (GB)	504451	6277566	
Ustrupgård	Gård	Grønning	Salling Nørre	Skive	1	6,25	0	0,00	0	0,00	6,25	27,5	4,4	1,0	Område (GB)	504126	6278448	1
Store Grønris	Dobbeltgd.	Grønning	Salling Nørre	Skive	2	3,46	4	0,28	11	0,00	3,74	14,3	2,3	0,6	Område (GB)	504658	6279733	
Lyby Mølle	Hus(e)	Grønning	Salling Nørre	Skive	0	0,00	1	0,01	0	0,00	0,01	0,5	0,1	0,0	Område (GB)	503572	6276357	
Grønning Sogn	Sogn		Salling Nørre		36	124,47	6	0,39	17	0,00	124,86	432,0	40,1	11,6				
Vester Lyby	Landsby	Lyby	Salling Nørre	Skive	23	67,65	1	0,19	0	0,00	67,84	152,1	29,7	13,3	GB med tægt	500669	6276935	
Bostrup	Landsby	Lyby	Salling Nørre	Skive	15	47,69	3	1,40	4	0,00	49,09	179,6	33,5	9,1	GB med tægt	500472	6278983	
Intrup	Dobbeltgd.	Lyby	Salling Nørre	Skive	2	20,26	0	0,00	0	0,00	20,26	56,3	43,5	15,6	Område (GB)	501917	6275190	
Dalgård	Gård	Lyby	Salling Nørre	Skive	1	8,60	0	0,00	0	0,00	8,60	34,5	62,7	15,6	Område (GB)	502237	6278161	
Øster Lyby	Landsby	Lyby	Salling Nørre	Skive	19	63,31	2	1,03	0	0,00	64,34	225,8	51,4	14,6	GB med tægt	503058	6276405	
Lyby Sogn	Sogn		Salling Nørre		60	207,51	6	2,62	4	0,00	210,13	648,3	38,8	12,6				
Salling Nørre Herred	Herred				297	1549,46	74	21,36	53	0,28	1571,10	5080,3	39,9	12,4				
Durup	Landsby	Durup	Harre	Skive	3	20,64	0	0,00	0	0,00	20,64	73,5	53,9	15,1	GB med tægt	497454	6288832	
Toustrup	Landsby	Durup	Harre	Skive	10	45,76	2	0,06	2	0,00	45,82	198,3	55,8	12,9	GB med tægt	497028	6287835	
Duruplund	Landsby	Durup	Harre	Skive	3	15,25	0	0,00	0	0,00	15,25	49,3	52,1	16,1	GB med tægt	496504	6290261	
Durupgård	Gård	Durup	Harre	Skive	1	16,59	0	0,00	0	0,00	16,59	50,5	36,7	12,0	Område (GB)	497365	6290072	
Nygård	Gård	Durup	Harre	Skive	1	2,68	0	0,00	0	0,00	2,68	11,0	8,0	2,0	Område (GB)	498229	6289178	
Durup Sogn	Sogn		Harre		18	100,92	2	0,06	2	0,00	100,98	382,5	52,8	13,9				
Sæby	Landsby	Sæby	Harre	Skive	6	14,34	4	2,19	0	0,00	16,53	92,2	33,3	6,0	GB med tægt	494082	6290495	
Grynderup	Landsby	Sæby	Harre	Skive	14	28,24	3	0,32	0	0,00	28,56	123,4	34,5	8,0	GB med tægt	495991	6292973	
Holmgård	Gård	Sæby	Harre	Skive	1	9,72	0	0,00	0	0,00	9,72	55,4	28,5	5,0	Område (GB)	495365	6291901	
Sæby Sogn	Sogn		Harre		21	52,30	7	2,51	0	0,00	54,81	271,0	32,7	6,6				
Vile	Landsby	Vile	Harre	Skive	7	16,36	8	1,44	1	0,00	17,80	99,0	11,2	2,0	GB med tægt	491771	6285887	
Strandgård	Gård	Vile	Harre	Skive	1	2,18	1	0,03	0	0,00	2,21	13,5	1,5	0,3	Område (GB)	491890	6285085	
Vestergård	Gård	Vile	Harre	Skive	1	6,20	0	0,00	0	0,00	6,20	36,9	4,2	0,7	Område (GB)	490466	6286477	
Norupgård	Gård	Vile	Harre	Skive	1	6,13	0	0,00	0	0,00	6,13	30,7	3,5	0,7	Område (GB)	492299	6287278	

Navn	Type	Sogn	Herred	Kommune	Gårde	Gårde htk.	Huse m. jord	Huse htk.	Huse u. jord	Andet htk.	Htk. i alt	Dyrket areal	Ager (%)	Htk./km2	Dyrknings-system	X-koor.	Y-koor.	Note
Skyldal	Gård	Vile	Harre	Skive	1	4,41	0	0,00	0	0,00	4,41	30,6	3,5	0,5	Område (GB)	491041	6285744	
Tangelev	Gård	Vile	Harre	Skive	1	4,79	0	0,00	0	0,00	4,79	26,7	3,0	0,5	Område (GB)	490934	6285352	
Vile Sogn	Sogn		Harre		12	40,07	9	1,47	1	0,00	41,54	237,3	27,0	4,7				
Nautrup	Landsby	Nautrup	Harre	Skive	13	30,42	5	0,42	3	0,34	31,18	165,3	25,0	4,7	GB med tægt	494149	6288469	
Glynge	Landsby	Nautrup	Harre	Skive	12	24,83	6	5,45	5	0,00	30,28	152,3	27,2	5,4	GB med tægt	494725	6289216	
Bysted	Landsby	Nautrup	Harre	Skive	5	22,16	1	0,77	0	0,00	22,93	101,4	47,2	10,7	GB med tægt	495463	6289705	
Dalgård	Gård	Nautrup	Harre	Skive	1	4,39	0	0,00	0	0,00	4,39	17,0	33,0	8,5	Område (GB)	495492	6287220	
Bysted Mølle	Hus(e)	Nautrup	Harre	Skive	0	0,00	1	0,01	0	0,00	0,01	0,2	0,1	0,0	Område (GB)	495597	6290126	
Nautrup Sogn	Sogn		Harre		31	81,80	13	6,65	8	0,34	88,79	436,2	29,3	6,0				
Lille Thorum	Landsby	Thorum	Harre	Skive	14	95,22	3	0,61	0	0,00	95,83	216,7	44,0	19,5	GB med tægt	501010	6290299	
Hinnerup	Landsby	Thorum	Harre	Skive	9	65,78	7	0,98	4	0,00	66,76	152,0	47,4	20,8	GB med tægt	503660	6287926	
Møgelthorum	Landsby	Thorum	Harre	Skive	14	88,49	6	2,10	0	0,00	90,59	239,4	32,3	12,2	GB med tægt	504930	6289263	
Hegelund	Gård	Thorum	Harre	Skive	1	15,94	0	0,00	0	0,00	15,94	45,4	6,1	2,2	Område (GB)	505623	6288507	
Thorum Sogn	Sogn		Harre		38	265,43	16	3,69	4	0,00	269,12	653,5	40,4	16,6				
Østergård	Hovedgård	Åsted	Harre	Skive	1	39,51	0	0,00	0	0,00	39,51	127,4	40,7	12,6	Område (GB)	499254	6291028	
Åsted	Landsby	Åsted	Harre	Skive	13	41,16	9	2,36	4	0,00	43,52	212,4	51,9	10,6	GB med tægt	499298	6292575	
Nissum	Landsby	Åsted	Harre	Skive	11	42,79	0	0,00	7	0,00	42,79	209,9	43,6	8,9	GB med tægt	498296	6291902	
Nissum Mølle	Hus(e)	Åsted	Harre	Skive	0	0,00	0	0,00	1	0,00	0,00	0,0	0,0	0,0	Område (GB)	498913	6291659	
Vestenbjerg	Gård	Åsted	Harre	Skive	1	4,44	0	0,00	0	0,00	4,44	22,7	4,7	0,9	Område (GB)	497689	6292349	
Vilholm	Gård	Åsted	Harre	Skive	1	1,14	0	0,00	0	0,00	1,14	12,7	1,7	0,2	Område (GB)	498314	6289420	
Søgård	Gård	Åsted	Harre	Skive	1	4,70	0	0,00	0	0,00	4,70	22,8	40,1	8,3	Område (GB)	496517	6291052	
Risum	Landsby	Åsted	Harre	Skive	7	32,05	0	0,00	0	0,21	32,26	125,1	41,1	10,6	GB med tægt	500667	6293514	
Elkærgård	Gård	Åsted	Harre	Skive	1	12,75	0	0,00	0	0,00	12,75	43,1	14,2	4,2	Område (GB)	501269	6292955	
Åsted Skovgård	Gård	Åsted	Harre	Skive	1	9,19	0	0,00	0	0,00	9,19	31,4	26,5	7,8	Område (GB)	499502	6293743	
Sæbygård	Gård	Åsted	Harre	Skive	1	11,72	0	0,00	0	0,00	11,72	33,4	9,0	3,2	Område (GB)	497881	6294778	
Sæbygård Mølle	Hus(e)	Åsted	Harre	Skive	0	0,00	0	0,00	1	0,00	0,00	0,0	0,0	0,0	Område (GB)	497850	6295166	
Hjorbusk	Landsby	Åsted	Harre	Skive	3	9,59	0	0,00	0	0,00	9,59	31,9	8,6	2,6	GB med tægt	498244	6294691	
Torp	Landsby	Åsted	Harre	Skive	4	8,90	0	0,00	3	0,00	8,90	28,6	7,7	2,4	GB med tægt	499034	6294527	
Åsted Sogn	Sogn		Harre		45	217,94	9	2,36	16	0,21	220,51	901,3	43,9	10,7				
Hegnet	Hovedgård	Tøndering	Harre	Skive	1	31,44	0	0,00	0	0,00	31,44	80,4	46,7	18,3	Område (GB)	499866	6287791	
Tøndering	Landsby	Tøndering	Harre	Skive	20	75,32	2	0,72	9	0,14	76,18	240,2	32,6	10,3	GB med tægt	498989	6288173	
Hedegård	Gård	Tøndering	Harre	Skive	1	6,75	0	0,00	0	0,00	6,75	25,0	3,4	0,9	Område (GB)	497710	6288197	
Bjerre Mølle	Gård	Tøndering	Harre	Skive	1	3,13	0	0,00	0	0,00	3,13	13,7	1,9	0,4	Område (GB)	498943	6286064	
Hegnetsmølle	Gård	Tøndering	Harre	Skive	1	2,04	0	0,00	0	0,00	2,04	6,6	3,8	1,2	Område (GB)	500461	6287552	
Tøndering Sogn	Sogn		Harre		24	118,68	2	0,72	9	0,14	119,54	365,9	40,2	13,1				
Harre	Landsby	Harre	Harre	Skive	17	71,10	3	2,11	0	0,00	73,21	223,0	20,6	6,8	GB med tægt	495436	6285491	

Navn	Type	Sogn	Herred	Kommune	Gårde	Gårde htk.	Huse m. jord	Huse htk.	Huse u. jord	Andet htk.	Htk. i alt	Dyrket areal	Ager (%)	Htk./ km2	Dyrknings-system	X-koor.	Y-koor.	Note
Dalmølle	Hus(e)	Harre	Harre	Skive	0	0,00	1	0,57	0	0,00	0,57	1,9	0,2	0,1	Område (GB)	495207	6287075	
Dalstrup	Landsby	Harre	Harre	Skive	4	13,15	0	0,00	0	0,00	13,15	40,9	3,8	1,2	GB med tægt	494728	6286643	
Over Sønderup	Gård	Harre	Harre	Skive	1	8,26	0	0,00	0	0,00	8,26	23,1	2,1	0,8	Område (GB)	496705	6284306	
Neder Sønderup	Gård	Harre	Harre	Skive	1	8,64	1	0,13	7	0,00	8,77	19,3	1,8	0,8	Område (GB)	495875	6284266	
Harre Sogn	Sogn		Harre		23	101,15	5	2,81	7	0,00	103,96	308,1	28,5	9,6				
Lundgård	Gård	Fur	Harre	Skive	1	4,99	0	0,00	0	0,00	4,99	35,3	1,6	0,2	Område (V)	502662	6299627	2
Engelst	Landsby	Fur	Harre	Skive	5	20,04	0	0,00	0	0,00	20,04	90,0	4,1	0,9	2V uregel.	503273	6298084	
Vojel	Landsby	Fur	Harre	Skive	4	14,02	0	0,00	0	0,00	14,02	54,6	2,5	0,6	2V uregel.	502230	6297478	
Grisselgård	Gård	Fur	Harre	Skive	1	7,06	0	0,00	0	0,00	7,06	25,1	1,1	0,3	Område (V)	501921	6297803	
Hvirp	Dobbeltgd.	Fur	Harre	Skive	2	3,93	0	0,00	0	0,00	3,93	17,3	0,8	0,2	Område (V)	501807	6297311	
Dalager	Gård	Fur	Harre	Skive	1	3,86	0	0,00	0	0,00	3,86	16,8	0,8	0,2	Område (V)	501355	6297881	
Bjergegård	Gård	Fur	Harre	Skive	1	7,38	0	0,00	0	0,00	7,38	30,1	1,4	0,3	Område (V)	500727	6297941	
Nederby	Landsby	Fur	Harre	Skive	11	43,00	0	0,00	0	0,00	43,00	167,3	7,6	1,9	2V uregel.	501531	6296936	
Debel	Landsby	Fur	Harre	Skive	10	38,45	0	0,00	0	0,00	38,45	164,3	7,4	1,7	2V uregel.	499742	6297693	
Madsbad	Landsby	Fur	Harre	Skive	7	21,84	10	0,81	10	0,00	22,65	96,5	4,4	1,0	2V uregel.	500738	6297143	
Fur Sogn	Sogn		Harre		43	164,57	10	0,81	10	0,00	165,38	697,2	31,5	7,5				
Hjerk	Landsby	Hjerk	Harre	Skive	19	103,09	8	3,33	0	0,14	106,56	270,8	37,4	14,7	GB med tægt	495164	6283054	
Bajlum	Landsby	Hjerk	Harre	Skive	11	58,89	0	0,00	0	0,00	58,89	164,9	30,8	11,0	GB med tægt	496792	6283225	
Bajlumgård	Gård	Hjerk	Harre	Skive	1	11,44	0	0,00	0	0,00	11,44	31,8	5,9	2,1	Område (GB)	496609	6283779	
Vium	Landsby	Hjerk	Harre	Skive	9	66,36	0	0,00	0	0,00	66,36	168,6	47,4	18,7	GB med tægt	497886	6280874	
Vium Mølle	Hus(e)	Hjerk	Harre	Skive	0	0,00	0	0,00	1	0,00	0,00	0,0	0,0	0,0	Område (GB)	497039	6280488	
Hjerk Sogn	Sogn		Harre		40	239,78	8	3,33	1	0,14	243,25	636,1	39,4	15,1				
Roslev	Landsby	Roslev	Harre	Skive	18	71,40	5	0,37	4	0,00	71,77	304,0	49,0	11,6	GB med tægt	498957	6284254	
Gamstrup	Landsby	Roslev	Harre	Skive	3	16,48	0	0,00	0	0,00	16,48	65,0	33,7	8,6	GB med tægt	499847	6284425	
Roslev Snabe	Dobbeltgd.	Roslev	Harre	Skive	2	5,21	0	0,00	0	0,00	5,21	20,3	10,5	2,7	Område (GB)	500031	6284001	
Roslev Sogn	Sogn		Harre		23	93,09	5	0,37	4	0,00	93,46	389,3	47,9	11,5				
Harre Herred	Herred				318	1475,73	86	24,78	62	0,83	1501,34	5278,6	37,7	10,7				
Nørre Balling	Landsby	Balling	Rødding	Skive	9	57,90	1	0,67	0	0,00	58,57	136,4	38,9	16,7	GB med tægt	492408	6275553	
Balling Mellemølle	Hus(e)	Balling	Rødding	Skive	0	0,00	0	0,00	1	0,00	0,00	0,0	0,0	0,0	Område (GB)	493601	6276500	2
Nittrup	Landsby	Balling	Rødding	Skive	4	17,26	1	0,35	0	0,00	17,61	55,5	10,5	3,3	GB med tægt	493326	6276010	
Vesterby	Landsby	Balling	Rødding	Skive	4	11,74	0	0,00	0	0,00	11,74	41,4	7,8	2,2	GB med tægt	492963	6276882	
Gust	Landsby	Balling	Rødding	Skive	6	20,65	5	1,04	0	2,13	23,82	61,3	11,6	4,5	GB med tægt	493539	6274982	
Vrå	Landsby	Balling	Rødding	Skive	4	28,26	0	0,00	0	0,00	28,26	84,3	16,0	5,4	GB med tægt	493667	6274127	
Balling Overmølle	Hus(e)	Balling	Rødding	Skive	0	0,00	1	0,13	0	0,00	0,13	0,2	0,0	0,0	Område (GB)	493936	6276067	
Balling Nedermølle	Hus(e)	Balling	Rødding	Skive	0	0,00	1	0,27	0	0,00	0,27	0,3	0,1	0,1	Område (GB)	493205	6276891	
Sønder Balling	Landsby	Balling	Rødding	Skive	7	31,25	3	0,55	0	0,00	31,80	114,5	46,9	13,0	GB med tægt	492150	6274762	

Navn	Type	Sogn	Herred	Kommune	Gårde	Gårde htk.	Huse m. jord	Huse htk.	Huse u. jord	Andet htk.	Htk. i alt	Dyrket areal	Ager (%)	Htk./km ²	Dyrknings-system	X-koor.	Y-koor.	Note
Nørby	Landsby	Balling	Rødding	Skive	4	15,41	1	0,16	0	0,00	15,57	63,5	48,9	12,0	GB med tægt	493784	6276664	
Næsbæk	Gård	Balling	Rødding	Skive	1	11,71	0	0,00	0	0,00	11,71	41,2	46,5	13,2	Område (GB)	492822	6277095	
Balling Sogn	Sogn		Rødding		39	194,18	13	3,17	1	2,13	199,48	598,6	44,6	14,9				
Hostrup	Hovedgård	Lem	Rødding	Skive	1	15,95	0	0,00	0	0,00	15,95	57,6	25,2	7,0	Område (GB)	485456	6268961	
Vester Lem	Landsby	Lem	Rødding	Skive	10	40,43	7	1,45	0	0,00	41,88	143,4	45,3	13,2	GB med tægt	485404	6270798	
Nørre Lem	Landsby	Lem	Rødding	Skive	11	39,68	1	0,21	0	0,00	39,89	159,0	28,7	7,2	GB med tægt	485778	6273176	
Dalsgård	Gård	Lem	Rødding	Skive	1	5,16	1	0,09	0	0,00	5,25	22,1	4,0	0,9	Område (GB)	485112	6273727	
Kurup	Gård	Lem	Rødding	Skive	1	6,72	0	0,00	0	0,00	6,72	26,1	40,5	10,4	Område (GB)	484854	6270465	
Sønder Lem	Landsby	Lem	Rødding	Skive	11	50,67	4	0,34	1	0,00	51,01	171,6	48,7	14,5	GB med tægt	487178	6269880	
Opperby	Landsby	Lem	Rødding	Skive	3	22,79	1	0,14	0	0,00	22,93	83,1	49,3	13,6	GB med tægt	486237	6270404	
Lem Sogn	Sogn		Rødding		38	181,40	14	2,23	1	0,00	183,63	662,9	39,4	10,9				
Spøttrup	Hovedgård	Rødding	Rødding	Skive	1	48,22	0	0,00	0	0,00	48,22	165,4	48,0	14,0	Område (GB)	486666	6277251	
Kærgård	Gård	Rødding	Rødding	Skive	1	15,28	0	0,00	0	0,00	15,28	52,3	2,3	0,7	Område (GB)	489008	6278036	
Kær	Landsby	Rødding	Rødding	Skive	3	21,75	0	0,00	0	0,16	21,91	72,5	3,2	1,0	GB med tægt	489058	6278843	
Rødding	Landsby	Rødding	Rødding	Skive	13	56,39	1	0,02	0	0,00	56,41	179,2	8,0	2,5	GB med tægt	488006	6278428	
Grundvad	Gård	Rødding	Rødding	Skive	1	9,38	0	0,00	0	0,00	9,38	35,9	46,2	12,1	Område (GB)	490469	6276327	
Ejstrup	Gård	Rødding	Rødding	Skive	1	9,33	0	0,00	0	0,00	9,33	42,5	1,9	0,4	Område (GB)	489461	6275440	
Ejstrupgård	Gård	Rødding	Rødding	Skive	1	12,22	0	0,00	0	0,00	12,22	49,3	2,2	0,5	Område (GB)	489506	6275383	
Skydsgård	Gård	Rødding	Rødding	Skive	1	6,43	0	0,00	0	0,00	6,43	21,7	1,0	0,3	Område (GB)	488948	6275303	1
Møllerup	Landsby	Rødding	Rødding	Skive	7	29,07	4	0,20	0	0,00	29,27	105,8	4,7	1,3	GB med tægt	488425	6278616	
Knud	Landsby	Rødding	Rødding	Skive	7	21,53	0	0,00	0	0,00	21,53	92,2	4,1	1,0	GB med tægt	486632	6278632	
Rødding Sogn	Sogn		Rødding		36	229,60	5	0,22	0	0,16	229,98	816,9	30,5	8,6				
Kærgårdsholm	Hovedgård	Håsum	Rødding	Skive	1	43,69	0	0,00	0	0,00	43,69	96,9	25,4	11,5	Område (GB)	491643	6268895	
Håsum	Landsby	Håsum	Rødding	Skive	11	64,35	8	1,51	0	0,00	65,86	128,0	27,2	14,0	GB med tægt	490749	6270372	
Håsum Torp	Landsby	Håsum	Rødding	Skive	3	20,66	0	0,00	0	0,00	20,66	66,3	47,6	14,8	GB med tægt	489523	6271286	
Vellum	Landsby	Håsum	Rødding	Skive	5	25,83	2	1,17	1	0,00	27,00	82,7	22,9	7,5	GB med tægt	492470	6270489	
Håsum Sogn	Sogn		Rødding		20	154,53	10	2,68	1	0,00	157,21	373,9	27,6	11,6				
Krejbjerg	Landsby	Krejbjerg	Rødding	Skive	15	84,54	2	0,23	9	0,00	84,77	224,8	16,4	6,2	GB med tægt	491434	6279259	
Gedholm	Gård	Krejbjerg	Rødding	Skive	1	2,50	0	0,00	0	0,00	2,50	10,3	0,7	0,2	Område (GB)	492582	6279486	
Overgård	Gård	Krejbjerg	Rødding	Skive	1	10,19	0	0,00	0	0,00	10,19	33,0	2,4	0,7	Område (GB)	491410	6280403	
Humlegård	Gård	Krejbjerg	Rødding	Skive	1	5,54	0	0,00	0	0,00	5,54	23,9	23,7	5,5	Område (GB)	491618	6282113	
Norsgård	Gård	Krejbjerg	Rødding	Skive	1	5,86	0	0,00	0	0,00	5,86	22,2	6,2	1,6	Område (GB)	493393	6281835	
Neder Ginderup	Landsby	Krejbjerg	Rødding	Skive	3	20,01	1	0,76	0	0,00	20,77	53,5	3,9	1,5	GB med tægt	490702	6279697	
Over Ginderup	Landsby	Krejbjerg	Rødding	Skive	5	21,22	6	1,49	0	0,00	22,71	59,0	4,3	1,7	GB med tægt	490325	6280518	
Nørre Andrup	Landsby	Krejbjerg	Rødding	Skive	8	32,03	0	0,00	0	0,00	32,03	111,5	31,3	9,0	GB med tægt	492923	6280598	
Krejbjerggård	Gård	Krejbjerg	Rødding	Skive	1	31,94	0	0,00	0	0,00	31,94	73,0	5,3	2,3	Område (GB)	492007	6280849	

Navn	Type	Sogn	Herred	Kommune	Gårde	Gårde htk.	Huse m. jord	Huse htk.	Huse u. jord	Andet htk.	Htk. i alt	Dyrket areal	Ager (%)	Htk./ km2	Dyrknings-system	X-koor.	Y-koor.	Note
Grundvadgård	Gård	Krejbjerg	Rødding	Skive	1	6,57	0	0,00	0	0,00	6,57	19,9	37,4	12,3	Område (GB)	492573	6277129	
Krejbjerg Sogn	Sogn		Rødding		37	220,40	9	2,48	9	0,00	222,88	631,2	33,5	11,8				
Bustrup	Hovedgård	Ramsing	Rødding	Skive	1	46,29	0	0,00	0	0,00	46,29	170,6	38,4	10,4	Område (GB)	488428	6271182	
Ramsing	Landsby	Ramsing	Rødding	Skive	18	94,83	3	1,14	6	0,60	96,57	265,3	45,2	16,4	GB med tægt	490211	6272697	
Sønder Andrup	Landsby	Ramsing	Rødding	Skive	4	28,66	0	0,00	0	0,00	28,66	77,8	37,7	13,9	GB med tægt	490045	6274376	
Visholm	Gård	Ramsing	Rødding	Skive	1	3,73	0	0,00	0	0,00	3,73	11,6	37,6	12,1	Område (GB)	491025	6272214	
Ramsing Sogn	Sogn		Rødding		24	173,51	3	1,14	6	0,60	175,25	525,3	41,4	13,8				
Kås	Hovedgård	Lihme	Rødding	Skive	1	27,91	0	0,00	0	0,00	27,91	98,7	14,7	4,1	Område (GB)	481527	6273673	
Lihme	Landsby	Lihme	Rødding	Skive	7	22,37	3	0,52	0	0,00	22,89	100,8	37,2	8,4	GB med tægt	483441	6272585	
Smedemark	Landsby	Lihme	Rødding	Skive	3	9,12	0	0,00	0	0,00	9,12	41,5	47,1	10,3	GB med tægt	483784	6273559	
Trærup	Gård	Lihme	Rødding	Skive	1	1,16	0	0,00	0	0,00	1,16	8,4	8,2	1,1	Område (GB)	484424	6271392	
Sindinggård	Gård	Lihme	Rødding	Skive	1	4,42	0	0,00	0	0,00	4,42	24,0	23,4	4,3	Område (GB)	484150	6271784	
Svingårdsted	Gård	Lihme	Rødding	Skive	1	4,35	0	0,00	0	0,00	4,35	17,6	14,3	3,5	Område (GB)	483211	6270424	
Vadum	Landsby	Lihme	Rødding	Skive	6	27,26	0	0,00	0	0,00	27,26	119,7	25,9	5,9	GB med tægt	484910	6276314	
Ålbæk	Landsby	Lihme	Rødding	Skive	8	31,31	3	0,43	1	0,00	31,74	115,3	39,9	11,0	GB med tægt	483694	6274350	
Vester Hærup	Gård	Lihme	Rødding	Skive	1	6,32	0	0,00	0	0,00	6,32	27,2	22,2	5,2	Område (GB)	483102	6270799	
Øster Hærup	Dobbeltgd.	Lihme	Rødding	Skive	2	9,74	0	0,00	0	0,00	9,74	49,3	39,9	7,9	Område (GB)	483754	6270293	
Sønderhede	Dobbeltgd.	Lihme	Rødding	Skive	2	13,50	0	0,00	0	0,00	13,50	55,4	34,0	8,3	Område (GB)	482827	6271650	
Nørrehede	Gård	Lihme	Rødding	Skive	1	7,44	0	0,00	0	0,00	7,44	40,8	33,3	6,1	Område (GB)	484594	6274989	
Bavnsgård	Gård	Lihme	Rødding	Skive	1	3,49	0	0,00	0	0,00	3,49	16,8	30,7	6,4	Område (GB)	484186	6272240	
Lihme Sogn	Sogn		Rødding		35	168,39	6	0,95	1	0,00	169,34	715,6	29,0	6,9				
Vejby	Landsby	Vejby	Rødding	Skive	16	74,21	9	1,27	2	0,53	76,01	205,5	30,6	11,3	GB med tægt	488273	6273453	
Vejby Sogn	Sogn		Rødding		16	74,21	9	1,27	2	0,53	76,01	205,5	30,6	11,3				
Rødding Herred	Herred				245	1396,22	69	14,14	21	3,42	1413,78	4530,0	34,5	10,8				
Oddense	Landsby	Oddense	Hindborg	Skive	15	48,84	3	0,79	3	0,60	50,23	182,6	36,0	9,9	GB med tægt	495882	6278459	
Frammerslev	Landsby	Oddense	Hindborg	Skive	13	61,82	1	0,14	2	0,00	61,96	205,8	45,1	13,6	GB med tægt	495119	6280465	
Frammerslev Mølle	Hus(e)	Oddense	Hindborg	Skive	0	0,00	0	0,00	1	0,00	0,00	0,0	0,0	0,0	Område (GB)	494649	6281468	2
Næstild	Landsby	Oddense	Hindborg	Skive	12	51,53	0	0,00	2	0,00	51,53	165,3	41,2	12,8	GB med tægt	497886	6278276	
Lille Ramsing	Landsby	Oddense	Hindborg	Skive	5	30,33	2	0,07	0	0,00	30,40	143,1	47,3	10,1	GB med tægt	497003	6276916	
Kåstrup	Landsby	Oddense	Hindborg	Skive	3	20,03	0	0,00	0	0,00	20,03	58,0	43,8	15,1	GB med tægt	497939	6277932	
Saugstrup	Dobbeltgd.	Oddense	Hindborg	Skive	2	16,88	0	0,00	0	0,45	17,33	69,6	48,6	12,1	Område (GB)	496532	6279937	
Vestergård	Gård	Oddense	Hindborg	Skive	1	12,07	0	0,00	0	0,00	12,07	39,1	7,7	2,4	Område (GB)	495295	6278822	
Oddense Sogn	Sogn		Hindborg		51	241,50	6	1,00	8	1,05	243,55	863,5	44,4	12,5				
Hem	Landsby	Hem	Hindborg	Skive	24	126,71	3	0,29	3	0,00	127,00	388,6	55,7	18,2	GB med tægt	497412	6272245	
Brøndumbæk	Dobbeltgd.	Hem	Hindborg	Skive	2	10,77	0	0,00	0	0,21	10,98	40,9	43,9	11,8	Område (GB)	495625	6272116	
Haldborg	Dobbeltgd.	Hem	Hindborg	Skive	2	11,82	0	0,00	0	0,00	11,82	33,6	52,1	18,3	Område (GB)	497723	6268965	

Navn	Type	Sogn	Herred	Kommune	Gårde	Gårde htk.	Huse m. jord	Huse htk.	Huse u. jord	Andet htk.	Htk. i alt	Dyrket areal	Ager (%)	Htk./ km2	Dyrknings-system	X-koor.	Y-koor.	Note
Krarp	Landsby	Hem	Hindborg	Skive	5	40,14	0	0,00	0	0,00	40,14	91,9	41,3	18,0	GB med tægt	497576	6269731	
Hem Sogn	Sogn		Hindborg		33	189,44	3	0,29	3	0,21	189,94	554,9	51,5	17,6				
Hvidbjerg	Landsby	Hvidbjerg	Hindborg	Skive	17	96,17	0	0,00	0	0,00	96,17	230,4	21,8	9,1	GB med tægt	495390	6269266	
Bønding	Gård	Hvidbjerg	Hindborg	Skive	1	12,08	8	1,59	2	0,00	13,67	35,0	3,3	1,3	Område (GB)	494041	6269212	
Krarp Mølle	Hus(e)	Hvidbjerg	Hindborg	Skive	0	0,00	1	0,84	0	0,00	0,84	3,2	0,3	0,1	Område (GB)	497271	6269576	
Holmgård	Gård	Hvidbjerg	Hindborg	Skive	1	11,91	0	0,00	0	0,00	11,91	32,3	3,0	1,1	Område (GB)	495634	6271253	
Møllegård	Gård	Hvidbjerg	Hindborg	Skive	1	5,02	0	0,00	0	0,00	5,02	13,4	1,3	0,5	Område (GB)	497217	6269558	
Hvidbjerg Sogn	Sogn		Hindborg		20	125,18	9	2,43	2	0,00	127,61	314,2	28,4	11,5				
Brøndum	Landsby	Brøndum	Hindborg	Skive	11	53,71	3	1,19	5	0,00	54,90	193,1	51,0	14,5	GB med tægt	494729	6271616	
Grove	Landsby	Brøndum	Hindborg	Skive	11	53,93	5	0,92	0	0,04	54,89	189,9	45,3	13,1	GB med tægt	494964	6273832	
Groveholm	Gård	Brøndum	Hindborg	Skive	1	4,39	0	0,00	0	0,00	4,39	13,8	3,3	1,0	Område (GB)	495016	6273737	2
Rettrup	Landsby	Brøndum	Hindborg	Skive	7	35,74	5	0,58	0	0,00	36,32	95,8	27,3	10,3	GB med tægt	493536	6269496	
Brøndum Sogn	Sogn		Hindborg		30	147,77	13	2,69	5	0,04	150,50	492,6	44,7	13,6				
Volling	Landsby	Volling	Hindborg	Skive	18	72,18	2	0,10	0	0,00	72,28	210,0	42,8	14,7	GB med tægt	493138	6273178	
Refsgårde	Gård	Volling	Hindborg	Skive	1	16,59	0	0,00	0	0,00	16,59	59,8	40,9	11,3	Område (GB)	491691	6271422	
Volling Sogn	Sogn		Hindborg		19	88,77	2	0,10	0	0,00	88,87	269,8	42,4	14,0				
Otting	Landsby	Otting	Hindborg	Skive	15	77,83	3	0,62	0	2,48	80,93	224,7	42,2	15,2	GB med tægt	494957	6277376	
Otting Sogn	Sogn		Hindborg		15	77,83	3	0,62	0	2,48	80,93	224,7	42,2	15,2				
Hindborg	Landsby	Hindborg	Hindborg	Skive	27	94,14	9	1,95	0	0,00	96,09	404,1	57,2	13,6	GB med tægt	497435	6275213	
Hindborg Sogn	Sogn		Hindborg		27	94,14	9	1,95	0	0,00	96,09	404,1	57,2	13,6				
Trustrup	Landsby	Dølby	Hindborg	Skive	4	28,79	2	1,49	0	0,00	30,28	101,3	36,4	10,9	GB med tægt	500426	6275479	
Holmgård	Gård	Dølby	Hindborg	Skive	1	5,26	0	0,00	0	0,00	5,26	16,1	5,8	1,9	Område (GB)	500579	6274902	
Ejškær	Gård	Dølby	Hindborg	Skive	1	10,19	0	0,00	0	0,00	10,19	36,1	45,9	12,9	Område (GB)	499660	6276646	
Vester Dølby	Landsby	Dølby	Hindborg	Skive	8	39,44	1	0,96	0	0,00	40,40	151,5	47,8	12,8	GB med tægt	498963	6273720	
Dølbygård	Gård	Dølby	Hindborg	Skive	1	9,16	2	0,07	4	0,00	9,23	33,6	13,6	3,7	Område (GB)	500484	6273620	
Øksenvad Mølle	Gård	Dølby	Hindborg	Skive	1	3,00	0	0,00	0	0,00	3,00	9,4	5,6	1,8	Område (GB)	500946	6274504	2
Øster Dølby	Landsby	Dølby	Hindborg	Skive	3	12,79	3	0,50	0	0,00	13,29	48,7	19,7	5,4	GB med tægt	500766	6273656	
Rude Mølle	Hus(e)	Dølby	Hindborg	Skive	0	0,00	1	0,92	0	0,00	0,92	2,9	1,2	0,4	Område (GB)	500128	6273843	
Øksenvad	Landsby	Dølby	Hindborg	Skive	8	36,84	0	0,00	0	0,38	37,22	106,1	63,5	22,3	GB med tægt	500456	6274537	
Tolstrup	Dobbeltgd.	Dølby	Hindborg	Skive	2	15,67	0	0,00	0	0,00	15,67	54,0	34,8	10,1	Område (GB)	498829	6272017	
Dølby Sogn	Sogn		Hindborg		29	161,14	9	3,94	4	0,38	165,46	559,7	45,0	13,3				
Krabbesholm	Hovedgård	Resen	Hindborg	Skive	1	30,47	0	0,00	0	0,00	30,47	84,1	33,1	12,0	Område (GB)	503146	6269828	
Resen	Landsby	Resen	Hindborg	Skive	14	48,35	0	0,00	7	0,00	48,35	169,5	29,3	8,4	GB med tægt	502178	6271746	
Røgildgård	Gård	Resen	Hindborg	Skive	1	4,81	0	0,00	0	0,00	4,81	20,6	3,6	0,8	Område (GB)	502647	6273258	
Dølbyvad	Gård	Resen	Hindborg	Skive	1	6,95	0	0,00	0	0,00	6,95	19,7	3,4	1,2	Område (GB)	501345	6273447	
Hagens Mølle	Hus(e)	Resen	Hindborg	Skive	0	0,00	1	0,47	0	0,00	0,47	1,3	0,2	0,1	Område (GB)	502278	6274409	

Navn	Type	Sogn	Herred	Kommune	Gårde	Gårde htk.	Huse m. jord	Huse htk.	Huse u. jord	Andet htk.	Htk. i alt	Dyrket areal	Ager (%)	Htk./ km2	Dyrknings-system	X-koor.	Y-koor.	Note
Resen Sogn	Sogn		Hindborg		17	90,58	1	0,47	7	0,00	91,05	295,2	35,5	10,9				
Skivehus	Hovedgård	Skive	Hindborg	Skive	1	28,05	0	0,00	0	0,00	28,05	59,9	16,9	7,9	Område (GB)	501943	6269000	
Egeris	Landsby	Skive	Hindborg	Skive	3	12,21	0	0,00	0	0,00	12,21	48,0	7,0	1,8	GB med tægt	501200	6267990	
Svansøgård	Gård	Skive	Hindborg	Skive	1	5,08	0	0,00	0	0,00	5,08	35,2	20,3	2,9	Område (GB)	500406	6264386	
Lund	Landsby	Skive	Hindborg	Skive	6	25,57	0	0,00	0	0,00	25,57	110,2	75,9	17,6	GB med tægt	499564	6269211	
Vinde	Landsby	Skive	Hindborg	Skive	13	46,92	0	0,00	0	0,00	46,92	122,5	32,2	12,3	GB med tægt	500498	6270870	
Bilstrup	Landsby	Skive	Hindborg	Skive	5	16,63	0	0,00	1	0,00	16,63	91,0	25,5	4,7	GB med tægt	500708	6266618	
Årbjerg	Gård	Skive	Hindborg	Skive	1	3,22	0	0,00	0	0,00	3,22	19,9	10,9	1,8	Område (GB)	502908	6268035	
Glattrup	Gård	Skive	Hindborg	Skive	1	3,94	0	0,00	0	0,00	3,94	26,8	14,7	2,2	Område (GB)	502566	6267264	
Gammelgård	Gård	Skive	Hindborg	Skive	1	8,00	0	0,00	0	0,00	8,00	38,1	5,6	1,2	Område (GB)	501873	6267843	
Skive Sogn	Sogn		Hindborg		32	149,62	0	0,00	1	0,00	149,62	551,6	24,1	6,5				
Hindborg Herred	Herred				273	1365,97	55	13,49	30	4,16	1383,62	4530,2	39,6	12,1				
Vindum Overgård	Hovedgård	Vindum	Middelsom	Viborg	1	41,96	0	0,00	0	0,00	41,96	87,1	9,5	4,6	Område (GB)	535425	6248309	
Vindum	Landsby	Vindum	Middelsom	Viborg	10	54,21	2	0,05	1	0,00	54,26	227,1	26,7	6,4	GB med tægt	535851	6247848	
Hedegårds Mølle	Hus(e)	Vindum	Middelsom	Viborg	0	0,00	0	0,00	1	0,00	0,00	0,0	0,0	0,0	Område (GB)	537527	6246429	
Fårup	Landsby	Vindum	Middelsom	Viborg	5	33,13	1	0,02	5	0,00	33,15	145,6	21,3	4,9	GB med tægt	533622	6246382	
Dyrskovhus	Hus(e)	Vindum	Middelsom	Viborg	0	0,00	1	0,42	0	0,00	0,42	2,4	0,4	0,1	Område (GB)	532783	6248067	
Hedegårde	Dobbeltgd.	Vindum	Middelsom	Viborg	2	8,18	0	0,00	0	0,00	8,18	34,8	4,1	1,0	Område (GB)	535711	6246286	
Brandstrup	Landsby	Vindum	Middelsom	Viborg	6	39,88	2	0,22	4	0,00	40,10	182,5	18,3	4,0	GB med tægt	531194	6246688	
Holmhus	Hus(e)	Vindum	Middelsom	Viborg	0	0,00	1	0,56	0	0,00	0,56	7,0	0,7	0,1	Område (GB)	531489	6248304	
Skaun	Gård	Vindum	Middelsom	Viborg	1	11,97	0	0,00	0	0,00	11,97	60,7	17,4	3,4	Område (GB)	529102	6246638	109, 183
Vindum Sogn	Sogn		Middelsom		25	189,33	7	1,27	11	0,00	190,60	747,1	19,7	5,0				
Langå	Landsby	Langå	Middelsom	Randers	18	174,24	1	0,24	11	0,27	174,75	362,7	27,6	13,3	GB med tægt	554810	6250330	
Hollerup	Gård	Langå	Middelsom	Randers	1	15,17	0	0,00	0	0,00	15,17	53,9	32,4	9,1	Område (GB)	551939	6251868	
Langå Sogn	Sogn		Middelsom		19	189,41	1	0,24	11	0,27	189,92	416,6	28,1	12,8				
Grensten	Landsby	Grensten	Middelsom	Randers	12	111,08	0	0,00	5	0,00	111,08	238,0	45,8	21,4	GB med tægt	557152	6253362	
Stevnstrup	Landsby	Grensten	Middelsom	Randers	8	72,21	0	0,00	4	0,13	72,34	175,5	24,4	10,1	GB med tægt	558074	6255082	
Fladbro	Hus(e)	Grensten	Middelsom	Randers	0	0,00	1	0,33	0	0,00	0,33	0,0	0,0	0,0	Område (V)	559185	6256065	
Grensten Sogn	Sogn		Middelsom		20	183,29	1	0,33	9	0,13	183,75	413,5	33,4	14,8				
Ulstrup	Hovedgård	Sønder Vinge	Middelsom	Favrskov	1	42,80	0	0,00	0	0,00	42,80	161,7	32,9	8,7	Område (GB)	548895	6250471	
Rønge Mølle	Hus(e)	Sønder Vinge	Middelsom	Favrskov	0	0,00	1	0,84	0	0,00	0,84	3,9	0,9	0,2	Område (GB)	546054	6249567	
Sønder Vinge	Landsby	Sønder Vinge	Middelsom	Favrskov	5	18,94	1	0,83	8	0,00	19,77	60,1	20,2	6,7	GB u. tægt	548541	6251947	
Rønge	Landsby	Sønder Vinge	Middelsom	Favrskov	4	40,06	0	0,00	0	0,00	40,06	98,7	22,8	9,3	GB med tægt	546238	6249955	
Sønder Vinge Sogn	Sogn		Middelsom		10	101,80	2	1,67	8	0,00	103,47	324,4	26,5	8,5				
Hjermind	Landsby	Hjermind	Middelsom	Viborg	13	81,46	2	0,72	7	1,36	83,54	215,9	15,0	5,8	GB med tægt	541881	6250313	
Tavgård	Gård	Hjermind	Middelsom	Viborg	1	11,41	0	0,00	0	0,00	11,41	45,5	3,2	0,8	Område (GB)	541775	6252392	

Tabel 1

Navn	Type	Sogn	Herred	Kommune	Gårde	Gårde htk.	Huse m. jord	Huse htk.	Huse u. jord	Andet htk.	Htk. i alt	Dyrket areal	Ager (%)	Htk./km2	Dyrknings-system	X-koor.	Y-koor.	Note
Hjermind Sogn	Sogn		Middelsom		14	92,87	2	0,72	7	1,36	94,95	261,4	18,1	6,6				
Torup	Landsby	Torup	Middelsom	Randers	10	72,77	0	0,00	0	0,29	73,06	182,8	34,0	13,6	GB med tægt	550786	6251668	
Torup Sogn	Sogn		Middelsom		10	72,77	0	0,00	0	0,29	73,06	182,8	34,0	13,6				
Randrup	Hovedgård	Vinkel	Middelsom	Viborg	1	34,11	0	0,00	0	0,33	34,44	109,7	30,5	9,6	Område (GB)	528939	6252615	
Randrup Mølle	Gård	Vinkel	Middelsom	Viborg	1	1,16	0	0,00	0	0,00	1,16	7,1	2,0	0,3	Område (GB)	528441	6251496	
Vinkel	Landsby	Vinkel	Middelsom	Viborg	25	76,82	0	0,00	6	0,00	76,82	300,5	26,4	6,7	GB med tægt	530521	6252603	
Vigstrupgård	Gård	Vinkel	Middelsom	Viborg	1	9,68	0	0,00	0	0,00	9,68	43,8	10,2	2,3	Område (GB)	532427	6254297	
Odsgård	Gård	Vinkel	Middelsom	Viborg	1	9,98	0	0,00	0	0,00	9,98	54,0	58,2	10,7	Område (GB)	531821	6252967	
Stenbjerghus	Hus(e)	Vinkel	Middelsom	Viborg	0	0,00	1	0,71	0	0,00	0,71	3,6	0,8	0,2	Område (GB)	533239	6254055	2
Horsdal	Gård	Vinkel	Middelsom	Viborg	1	6,52	0	0,00	0	0,00	6,52	20,9	9,5	3,0	Område (GB)	532220	6250616	
Nabe	Dobbeltgd.	Vinkel	Middelsom	Viborg	2	9,58	0	0,00	0	0,00	9,58	34,2	15,5	4,4	Område (GB)	530647	6251101	
Vinkel Sogn	Sogn		Middelsom		32	147,85	1	0,71	6	0,33	148,89	573,7	25,6	6,6				
Sønder Rind	Landsby	Sønder Rind	Middelsom	Viborg	13	54,55	3	0,81	8	0,18	55,54	293,7	24,6	4,6	GB med tægt	528799	6249988	
Middelhede	Gård	Sønder Rind	Middelsom	Viborg	1	10,38	0	0,00	0	0,00	10,38	49,0	19,5	4,1	Område (GB)	527260	6248159	
Skaber Mølle	Gård	Sønder Rind	Middelsom	Viborg	1	1,03	0	0,00	0	0,00	1,03	5,5	0,5	0,1	Område (GB)	526471	6250659	
Skabro	Hus(e)	Sønder Rind	Middelsom	Viborg	0	0,00	1	0,67	0	0,00	0,67	0,0	0,0	0,1	Område (GB)	527036	6250772	
Sønder Rind Sogn	Sogn		Middelsom		15	65,96	4	1,48	8	0,18	67,62	348,2	24,1	4,7				
Helstrup	Landsby	Helstrup	Middelsom	Randers	12	100,18	0	0,00	4	0,56	100,74	162,4	20,5	12,7	GB u. tægt	554911	6254233	
Helstrup Sogn	Sogn		Middelsom		12	100,18	0	0,00	4	0,56	100,74	162,4	20,5	12,7				
Mammen	Landsby	Mammen	Middelsom	Viborg	16	84,51	5	0,53	7	0,00	85,04	318,0	25,7	6,9	GB med tægt	537792	6252040	
Trængsel	Gård	Mammen	Middelsom	Viborg	1	0,69	0	0,00	0	0,00	0,69	4,4	0,4	0,1	Område (GB)	536640	6252570	
Korreborg	Hus(e)	Mammen	Middelsom	Viborg	0	0,00	3	1,29	0	0,00	1,29	8,7	6,2	0,9	Område (GB)	536899	6254339	
Snorsang	Hus(e)	Mammen	Middelsom	Viborg	0	0,00	4	1,74	0	0,00	1,74	11,5	9,0	1,4	Område (GB)	534470	6253505	2
Brytborg	Gård	Mammen	Middelsom	Viborg	1	1,77	0	0,00	0	0,00	1,77	10,9	8,6	1,4	Område (GB)	534183	6253218	2
Hesselholt	Gård	Mammen	Middelsom	Viborg	1	1,33	0	0,00	0	0,00	1,33	7,9	6,2	1,0	Område (GB)	534457	6253835	
Hærkegård	Gård	Mammen	Middelsom	Viborg	1	7,48	0	0,00	0	0,00	7,48	25,4	2,1	0,6	Område (GB)	537438	6252395	
Dalsgård	Gård	Mammen	Middelsom	Viborg	1	9,74	0	0,00	0	0,00	9,74	44,6	20,4	4,5	Område (GB)	535331	6251179	
Mammen Sogn	Sogn		Middelsom		21	105,52	12	3,56	7	0,00	109,08	431,4	25,0	6,3				
Knepperhedegård	Gård	Lee	Middelsom	Viborg	1	2,09	0	0,00	0	0,00	2,09	17,3	2,6	0,3	Område (GB)	539900	6251125	
Hedehuset	Gård	Lee	Middelsom	Viborg	1	1,80	0	0,00	0	0,00	1,80	11,3	1,7	0,3	Område (GB)	539483	6250385	
Dunkø	Hus(e)	Lee	Middelsom	Viborg	0	0,00	1	0,80	0	0,00	0,80	4,3	0,6	0,1	Område (GB)	538648	6255715	
Lille Torsager	Gård	Lee	Middelsom	Viborg	1	1,59	0	0,00	0	0,00	1,59	8,6	1,3	0,2	Område (GB)	537423	6255883	
Himmestrup	Hovedgård	Lee	Middelsom	Viborg	1	20,47	0	0,00	0	0,00	20,47	67,4	10,1	3,1	Område (GB)	538860	6253251	
Lee	Landsby	Lee	Middelsom	Viborg	16	61,14	1	0,02	11	0,18	61,34	235,4	19,5	5,1	GB med tægt	541617	6253650	
Ovenskovgård	Gård	Lee	Middelsom	Viborg	1	2,17	0	0,00	0	0,00	2,17	8,3	0,7	0,2	Område (GB)	540430	6254914	
Nørre Tulstrup	Landsby	Lee	Middelsom	Viborg	3	10,04	0	0,00	0	0,00	10,04	41,9	37,2	8,9	GB med tægt	539468	6253766	

Navn	Type	Sogn	Herred	Kommune	Gårde	Gårde htk.	Huse m. jord	Huse htk.	Huse u. jord	Andet htk.	Htk. i alt	Dyrket areal	Ager (%)	Htk./ km2	Dyrknings-system	X-koor.	Y-koor.	Note
Koldbæk	Gård	Lee	Middelsom	Viborg	1	4,56	0	0,00	0	0,00	4,56	20,1	1,7	0,4	Område (GB)	539062	6255616	
Vesterkrog	Hus(e)	Lee	Middelsom	Viborg	0	0,00	1	0,50	0	0,00	0,50	1,8	0,2	0,0	Område (GB)	541134	6254863	
Kirkeskovgård	Gård	Lee	Middelsom	Viborg	1	1,00	0	0,00	0	0,00	1,00	4,0	0,3	0,1	Område (GB)	541445	6255084	
Restrupkrog	Gård	Lee	Middelsom	Viborg	1	1,99	0	0,00	0	0,00	1,99	8,0	0,7	0,2	Område (GB)	541738	6255099	
Skærriskrog	Hus(e)	Lee	Middelsom	Viborg	0	0,00	1	0,88	0	0,00	0,88	3,5	0,3	0,1	Område (GB)	542469	6254839	
Lee Sogn	Sogn		Middelsom		27	106,85	4	2,20	11	0,18	109,23	431,9	21,7	5,5				
Øster Velling	Landsby	Øster Velling	Middelsom	Randers	15	103,27	0	0,00	8	0,00	103,27	286,0	32,1	11,6	GB u. tægt	552768	6254271	
Øster Velling Mølle	Hus(e)	Øster Velling	Middelsom	Randers	0	0,00	1	0,39	0	0,00	0,39	0,7	0,1	0,0	Område (GB)	552898	6255047	
Øster Velling Sogn	Sogn		Middelsom		15	103,27	1	0,39	8	0,00	103,66	286,7	32,2	11,6				
Hjorthede	Landsby	Hjorthede	Middelsom	Viborg	13	57,47	3	0,87	7	0,00	58,34	202,7	23,4	6,7	GB med tægt	543508	6252766	
Sønder Tulstrup	Dobbeltgd.	Hjorthede	Middelsom	Viborg	2	15,37	0	0,00	0	0,00	15,37	41,6	17,3	6,4	Område (GB)	544394	6250773	
Kællinghøl	Gård	Hjorthede	Middelsom	Viborg	1	14,55	0	0,00	0	0,00	14,55	35,1	13,5	5,6	Område (GB)	544094	6249107	
Sløvkrog	Gård	Hjorthede	Middelsom	Viborg	1	4,20	0	0,00	0	0,00	4,20	12,1	4,7	1,6	Område (GB)	542710	6248855	
Hjorthede Sogn	Sogn		Middelsom		17	91,59	3	0,87	7	0,00	92,46	291,5	21,3	6,8				
Bjerring	Landsby	Bjerring	Middelsom	Viborg	9	63,10	1	0,80	11	1,25	65,15	242,2	20,8	5,6	GB med tægt	538421	6248645	
Harpandal	Gård	Bjerring	Middelsom	Viborg	1	1,59	0	0,00	0	0,00	1,59	7,1	0,6	0,1	Område (GB)	535909	6250542	
Tranbohus	Hus(e)	Bjerring	Middelsom	Viborg	0	0,00	1	0,83	0	0,00	0,83	3,6	0,3	0,1	Område (GB)	535893	6250384	
Bjerring Mølle	Hus(e)	Bjerring	Middelsom	Viborg	0	0,00	1	0,59	0	0,00	0,59	2,4	0,2	0,1	Område (GB)	540313	6247879	
Serupgård	Gård	Bjerring	Middelsom	Viborg	1	5,42	0	0,00	0	0,00	5,42	21,8	39,7	9,9	Område (GB)	536007	6250735	
Bjerring Sogn	Sogn		Middelsom		11	70,11	3	2,22	11	1,25	73,58	277,1	22,7	6,0				
Tindbæk	Landsby	Skjern	Middelsom	Viborg	12	62,07	5	1,69	2	0,00	63,76	198,3	23,1	7,4	GB med tægt	545638	6258163	
Stubberupgård	Gård	Skjern	Middelsom	Viborg	1	2,55	0	0,00	0	0,00	2,55	6,2	0,7	0,3	Område (GB)	548348	6259560	
Skjern	Landsby	Skjern	Middelsom	Viborg	3	36,69	0	0,00	0	0,00	36,69	120,3	24,0	7,3	GB u. tægt	546310	6256641	
Skjern Mølle	Gård	Skjern	Middelsom	Viborg	1	3,02	0	0,00	0	0,00	3,02	10,5	2,1	0,6	Område (GB)	546530	6255358	
Karmark	Gård	Skjern	Middelsom	Viborg	1	10,16	0	0,00	0	0,08	10,24	30,9	17,8	5,9	Område (GB)	546942	6255318	
Ilso	Landsby	Skjern	Middelsom	Viborg	3	10,78	0	0,00	0	0,00	10,78	49,3	26,8	5,9	GB med tægt	545099	6253321	
Løvskaal	Landsby	Skjern	Middelsom	Viborg	9	36,70	12	4,28	0	2,65	43,63	143,5	15,3	4,7	GB med tægt	544437	6256489	
Skjern Sogn	Sogn		Middelsom		30	161,97	17	5,97	2	2,73	170,67	559,0	21,1	6,4				
Vester Velling	Landsby	Vester Velling	Middelsom	Favrskov	11	102,20	0	0,00	9	3,98	106,18	207,1	26,9	13,8	GB med tægt	551399	6254462	
Terp	Landsby	Vester Velling	Middelsom	Favrskov	8	33,81	4	0,97	2	0,20	34,98	113,0	17,5	5,4	GB med tægt	549097	6254094	
Lille Torup	Landsby	Vester Velling	Middelsom	Favrskov	3	13,66	0	0,00	0	0,00	13,66	50,4	20,3	5,5	GB med tægt	548869	6252749	
Dengsøgård	Gård	Vester Velling	Middelsom	Favrskov	1	2,68	0	0,00	0	0,00	2,68	12,4	31,3	6,8	Område (GB)	551120	6252754	
Vester Velling Sogn	Sogn		Middelsom		23	152,35	4	0,97	11	4,18	157,50	382,9	22,5	9,2				
Middelsom Herred	Herred				301	1935,12	62	22,60	121	11,46	1969,18	6090,6	23,7	7,6				
Stårup	Hovedgård	Højslev	Fjends	Skive	1	31,85	0	0,00	0	4,25	36,10	105,4	17,7	6,1	Område (GB)	506800	6271348	
Stårup Mølle	Hus(e)	Højslev	Fjends	Skive	0	0,00	0	0,00	1	0,00	0,00	0,0	0,0	0,0	Område (GB)	506032	6270406	

Navn	Type	Sogn	Herred	Kommune	Gårde	Gårde htk.	Huse m. jord	Huse htk.	Huse u. jord	Andet htk.	Htk. i alt	Dyrket areal	Ager (%)	Htk./ km2	Dyrknings- system	X-koor.	Y-koor.	Note
Højslev	Landsby	Højslev	Fjends	Skive	16	62,54	1	0,03	0	0,00	62,57	279,5	48,2	10,8	GB med tægt	508320	6271012	
Halskov	Gård	Højslev	Fjends	Skive	1	8,10	0	0,00	0	0,14	8,24	40,5	18,2	3,7	Område (GB)	507304	6269650	
Halskov Gårde	Gård	Højslev	Fjends	Skive	1	2,42	0	0,00	0	0,00	2,42	7,3	3,3	1,1	Område (GB)	507357	6270355	
Bådsgård	Gård	Højslev	Fjends	Skive	1	16,49	0	0,00	0	0,00	16,49	59,9	25,1	6,9	Område (GB)	509908	6274232	
Stårup	Landsby	Højslev	Fjends	Skive	6	28,99	10	1,94	0	0,00	30,93	110,4	18,6	5,2	GB med tægt	506181	6271972	
Vinkel	Landsby	Højslev	Fjends	Skive	8	42,22	2	0,06	0	0,00	42,28	220,0	24,9	4,8	GB med tægt	508768	6267980	
Vinkelplet	Gård	Højslev	Fjends	Skive	1	5,96	0	0,00	0	0,00	5,96	33,6	3,8	0,7	Område (GB)	510690	6265974	
Sejstrup	Landsby	Højslev	Fjends	Skive	4	15,01	3	0,48	0	0,00	15,49	73,1	42,1	8,9	GB med tægt	510479	6271491	
Bruddal	Gård	Højslev	Fjends	Skive	1	6,47	0	0,00	0	0,00	6,47	30,0	47,6	10,3	Område (GB)	509776	6271368	
Svenstrup	Landsby	Højslev	Fjends	Skive	5	27,15	0	0,00	0	0,00	27,15	92,0	36,6	10,8	GB med tægt	508743	6272102	
Degnsgård	Gård	Højslev	Fjends	Skive	1	7,86	0	0,00	0	0,00	7,86	30,2	43,0	11,2	Område (GB)	510194	6272024	
Skovmølle	Gård	Højslev	Fjends	Skive	1	2,63	0	0,00	0	0,00	2,63	7,2	3,0	1,1	Område (GB)	509500	6273345	2
Majgård	Gård	Højslev	Fjends	Skive	1	14,35	0	0,00	0	0,00	14,35	48,5	36,3	10,7	Område (GB)	510444	6271997	
Østerris	Landsby	Højslev	Fjends	Skive	3	13,58	0	0,00	0	0,00	13,58	62,2	34,2	7,5	GB med tægt	506564	6268455	
Højslev Sogn	Sogn		Fjends		51	285,62	16	2,51	1	4,39	292,52	1199,7	35,4	8,6				
Lundø	Landsby	Lundø	Fjends	Skive	9	16,74	5	0,70	0	0,00	17,44	57,1	10,5	3,2	GB med tægt	508816	6275512	
Lundøgård	Gård	Lundø	Fjends	Skive	1	12,75	0	0,00	0	0,00	12,75	44,6	8,2	2,3	Område (GB)	509024	6275511	2
Lundø Sogn	Sogn		Fjends		10	29,49	5	0,70	0	0,00	30,19	101,7	18,7	5,5				
Tårupgård	Hovedgård	Tårup	Fjends	Viborg	1	33,72	0	0,00	0	0,00	33,72	212,8	47,9	7,6	Område (GB)	517048	6266264	
Mosehuset	Gård	Tårup	Fjends	Viborg	1	1,07	0	0,00	0	0,00	1,07	11,3	2,5	0,2	Område (GB)	515499	6263430	
Bjørnhus	Hus(e)	Tårup	Fjends	Viborg	0	0,00	1	0,34	0	0,00	0,34	3,6	0,8	0,1	Område (GB)	516420	6264465	
Borup	Landsby	Tårup	Fjends	Viborg	10	32,04	4	0,58	1	0,00	32,62	145,2	27,8	6,2	GB med tægt	515419	6268073	
Jordbromølle	Gård	Tårup	Fjends	Viborg	1	1,43	0	0,00	0	0,00	1,43	8,2	9,4	1,7	Område (GB)	512668	6265373	
Knudby	Landsby	Tårup	Fjends	Viborg	6	19,97	5	0,84	1	0,00	20,81	86,7	48,8	11,7	GB med tægt	515982	6267223	
Kvosted	Landsby	Tårup	Fjends	Viborg	3	12,51	1	0,03	0	0,00	12,54	70,0	29,1	5,2	GB med tægt	515594	6265159	
Ris Mølle	Gård	Tårup	Fjends	Viborg	1	2,18	0	0,00	0	0,00	2,18	12,2	5,3	1,0	Område (GB)	513663	6262679	
Nørre Rævind	Gård	Tårup	Fjends	Viborg	1	5,06	0	0,00	0	0,00	5,06	28,7	23,0	4,0	Område (GB)	514846	6262309	
Rævind Mølle	Gård	Tårup	Fjends	Viborg	1	2,63	0	0,00	0	0,00	2,63	14,8	11,8	2,1	Område (GB)	514706	6262400	1
Tejls	Gård	Tårup	Fjends	Viborg	1	2,08	0	0,00	0	0,00	2,08	12,7	14,7	2,4	Område (GB)	513025	6265232	
Sønder Rævind	Gård	Tårup	Fjends	Viborg	1	3,40	0	0,00	0	0,00	3,40	24,6	10,7	1,5	Område (GB)	514769	6262116	
Tårup Sogn	Sogn		Fjends		27	116,09	11	1,79	2	0,00	117,88	630,7	23,7	4,4				
Sparkær	Landsby	Sparkær	Fjends	Viborg	4	24,42	0	0,00	2	0,00	24,42	147,8	16,1	2,7	GB med tægt	514114	6259390	
Lille Tårup	Gård	Sparkær	Fjends	Viborg	1	7,82	0	0,00	0	0,00	7,82	58,5	27,8	3,7	Område (GB)	515435	6257459	
Borrisgård	Gård	Sparkær	Fjends	Viborg	1	3,41	0	0,00	0	0,00	3,41	16,0	1,7	0,4	Område (GB)	515452	6260143	
Sparkær Sogn	Sogn		Fjends		6	35,65	0	0,00	2	0,00	35,65	222,4	19,7	3,2				
Daugbjerg	Landsby	Daugbjerg	Fjends	Viborg	8	65,91	1	0,90	3	0,32	67,13	223,5	20,2	6,1	GB med tægt	508058	6254550	

Navn	Type	Sogn	Herred	Kommune	Gårde	Gårde htk.	Huse m. jord	Huse htk.	Huse u. jord	Andet htk.	Htk. i alt	Dyrket areal	Ager (%)	Htk./ km2	Dyrknings-system	X-koor.	Y-koor.	Note
Daugbjerg Vandmølle	Hus(e)	Daugbjerg	Fjends	Viborg	0	0,00	0	0,00	1	0,00	0,00	0,0	0,0	0,0	Område (GB)	508043	6254973	
Sejbækgård	Gård	Daugbjerg	Fjends	Viborg	1	9,21	0	0,00	0	0,00	9,21	30,1	8,9	2,7	Område (GB)	508008	6251127	
Søgård	Gård	Daugbjerg	Fjends	Viborg	1	7,91	0	0,00	0	0,00	7,91	28,6	6,5	1,8	Område (GB)	508983	6252134	
Knudsgård	Gård	Daugbjerg	Fjends	Viborg	1	5,67	0	0,00	0	0,00	5,67	26,7	4,3	0,9	Område (GB)	511643	6252148	
Engedal	Landsby	Daugbjerg	Fjends	Viborg	4	23,76	0	0,00	2	0,00	23,76	83,1	14,5	4,1	GB med tægt	506240	6253406	
Nygaard	Gård	Daugbjerg	Fjends	Viborg	1	5,94	0	0,00	0	0,00	5,94	21,1	4,8	1,4	Område (GB)	509774	6252072	
Søvsø	Dobbeltgd.	Daugbjerg	Fjends	Viborg	2	8,78	0	0,00	0	0,00	8,78	36,1	5,8	1,4	Område (GB)	511122	6252536	
Vedhoved	Gård	Daugbjerg	Fjends	Viborg	1	5,43	0	0,00	0	0,00	5,43	28,9	7,9	1,5	Område (GB)	513168	6250503	
Harrestruplund	Gård	Daugbjerg	Fjends	Viborg	1	1,69	0	0,00	0	0,00	1,69	9,9	18,7	3,2	Område (GB)	509773	6256963	
Klem	Gård	Daugbjerg	Fjends	Viborg	1	1,13	0	0,00	0	0,00	1,13	6,4	0,6	0,1	Område (GB)	508347	6253171	1
Daugbjerg Sogn	Sogn		Fjends		21	135,43	1	0,90	6	0,32	136,65	494,4	10,8	3,0				
Vroue	Landsby	Vroue	Fjends	Viborg	7	45,91	1	0,11	2	0,00	46,02	203,8	23,4	5,3	GB med tægt	501969	6255028	
Sjørup	Landsby	Vroue	Fjends	Viborg	4	27,59	0	0,00	3	0,00	27,59	130,6	17,7	3,7	GB med tægt	504578	6254272	
Vittrupgård	Gård	Vroue	Fjends	Viborg	1	2,66	0	0,00	0	0,00	2,66	11,6	1,6	0,4	Område (GB)	503937	6255571	
Vester Børsting	Landsby	Vroue	Fjends	Viborg	7	39,07	1	0,60	3	0,00	39,67	192,6	21,6	4,5	GB med tægt	503084	6256510	
Vroue Sogn	Sogn		Fjends		19	115,23	2	0,71	8	0,00	115,94	538,7	21,5	4,6				
Fly	Landsby	Fly	Fjends	Viborg	17	108,39	2	0,31	12	2,36	111,06	462,3	27,9	6,7	GB med tægt	500696	6261094	
Bregendal	Gård	Fly	Fjends	Viborg	1	7,76	0	0,00	0	0,00	7,76	37,2	27,9	5,8	Område (GB)	502175	6259343	
Åkær	Landsby	Fly	Fjends	Viborg	3	17,86	0	0,00	0	0,00	17,86	91,2	46,5	9,1	GB med tægt	499673	6258853	
Iglsø	Landsby	Fly	Fjends	Viborg	5	20,35	0	0,00	0	0,00	20,35	90,0	14,3	3,2	GB med tægt	505591	6260009	
Fly Sogn	Sogn		Fjends		26	154,36	2	0,31	12	2,36	157,03	680,6	26,0	6,0				
Grønkær	Hovedgård	Feldingbjerg	Fjends	Viborg	1	8,98	0	0,00	0	0,00	8,98	44,0	27,8	5,7	Område (GB)	509066	6261385	
Nørre Feldingbjerg	Landsby	Stoholm	Fjends	Viborg	3	18,76	0	0,00	0	0,10	18,86	81,4	26,1	6,1	GB med tægt	508037	6262088	
Torsø	Gård	Feldingbjerg	Fjends	Viborg	1	3,72	0	0,00	0	0,00	3,72	23,7	12,9	2,0	Område (GB)	509496	6263621	
Sønder Feldingbjerg	Landsby	Stoholm	Fjends	Viborg	5	20,92	1	0,15	1	0,00	21,07	89,2	19,2	4,5	GB med tægt	507522	6261718	
Skalmstrup	Landsby	Feldingbjerg	Fjends	Viborg	3	12,34	1	0,58	0	0,00	12,92	61,0	18,1	3,8	GB med tægt	510112	6261578	
Skalmstrup Mølle	Hus(e)	Feldingbjerg	Fjends	Viborg	0	0,00	0	0,00	1	0,00	0,00	0,0	0,0	0,0	Område (GB)	510082	6261002	
Stoholm	Gård	Feldingbjerg	Fjends	Viborg	1	8,93	0	0,00	0	0,00	8,93	57,1	37,1	5,8	Område (GB)	509686	6260032	
Troelstrup	Landsby	Feldingbjerg	Fjends	Viborg	4	15,95	0	0,00	0	0,00	15,95	72,0	29,9	6,6	GB med tægt	508335	6260958	
Feldingbjerg Sogn	Sogn		Fjends		18	89,60	2	0,73	2	0,10	90,43	428,3	23,1	4,9				
Smollerup	Landsby	Smollerup	Fjends	Viborg	5	30,34	0	0,00	0	0,02	30,36	138,5	21,6	4,7	GB med tægt	509083	6258580	
Lånrum	Landsby	Smollerup	Fjends	Viborg	9	57,30	1	0,38	0	0,00	57,68	305,2	33,6	6,4	GB med tægt	506691	6255980	
Øster Børsting	Landsby	Smollerup	Fjends	Viborg	4	19,75	0	0,00	0	0,00	19,75	95,8	33,2	6,8	GB med tægt	505711	6257947	
Rørgård	Gård	Smollerup	Fjends	Viborg	1	1,27	0	0,00	0	0,00	1,27	4,6	7,8	2,2	Område (GB)	506562	6257914	
Smollerup Sogn	Sogn		Fjends		19	108,66	1	0,38	0	0,02	109,06	544,0	28,7	5,7				
Lundgård	Hovedgård	Gammelstrup	Fjends	Viborg	1	22,71	0	0,00	0	0,00	22,71	101,2	44,6	10,0	Område (GB)	510776	6259510	

Tabel 1

Navn	Type	Sogn	Herred	Kommune	Gårde	Gårde htk.	Huse m. jord	Huse htk.	Huse u. jord	Andet htk.	Htk. i alt	Dyrket areal	Ager (%)	Htk./km ²	Dyrknings-system	X-koor.	Y-koor.	Note
Drengsgård	Gård	Gammelstrup	Fjends	Viborg	1	2,08	0	0,00	0	0,00	2,08	9,7	29,3	6,3	Område (GB)	511940	6259319	
Gammelstrup	Landsby	Gammelstrup	Fjends	Viborg	6	35,03	0	0,00	11	0,00	35,03	153,7	22,9	5,2	GB med tægt	510707	6260464	
Bækkegård	Gård	Gammelstrup	Fjends	Viborg	1	5,91	0	0,00	0	0,00	5,91	26,8	13,8	3,0	Område (GB)	512022	6260260	
Fusager	Landsby	Gammelstrup	Fjends	Viborg	6	17,60	0	0,00	1	0,00	17,60	192,4	37,8	3,5	GB med tægt	514391	6256835	
Gammelstrup Sogn	Sogn		Fjends		15	83,33	0	0,00	12	0,00	83,33	483,7	29,6	5,1				
Ørsløvkloster	Hovedgård	Ørsløvkloster	Fjends	Skive	1	47,20	0	0,00	0	0,00	47,20	130,7	27,9	10,1	Område (GB)	513377	6272643	
Hejlskov	Landsby	Ørsløvkloster	Fjends	Skive	8	46,43	1	0,10	0	0,00	46,53	372,5	63,4	7,9	GB med tægt	513721	6274582	
Bøstrup	Landsby	Ørsløvkloster	Fjends	Skive	15	57,46	1	0,04	4	0,00	57,50	204,0	26,0	7,3	GB med tægt	515398	6274064	
Lund	Landsby	Ørsløvkloster	Fjends	Skive	6	29,55	4	1,49	0	0,00	31,04	120,2	30,7	7,9	GB med tægt	514808	6273226	
Hald	Landsby	Ørsløvkloster	Fjends	Skive	21	95,44	4	0,24	0	0,00	95,68	396,8	41,2	9,9	GB med tægt	512181	6272660	
Ladegård	Dobbeltgd.	Ørsløvkloster	Fjends	Skive	2	9,64	0	0,00	0	0,00	9,64	51,4	42,0	7,9	Område (GB)	512491	6273673	
Virksund	Hus(e)	Ørsløvkloster	Fjends	Skive	0	0,00	0	0,00	1	0,00	0,00	0,0	0,0	0,0	Område (GB)	517726	6273746	
Ørsløvkloster Sogn	Sogn		Fjends		53	285,72	10	1,87	5	0,00	287,59	1275,7	38,4	8,7				
Strandet	Hovedgård	Ørum	Fjends	Skive	1	19,42	0	0,00	0	0,00	19,42	62,9	26,2	8,1	Område (GB)	514577	6269949	
Nørre Ørum	Landsby	Ørum	Fjends	Skive	6	19,57	0	0,00	0	0,00	19,57	89,5	35,9	7,8	GB med tægt	514397	6269305	
Åris	Gård	Ørum	Fjends	Skive	1	1,23	0	0,00	0	0,00	1,23	5,5	0,5	0,1	Område (GB)	514213	6269258	
Sønder Ørum	Landsby	Ørum	Fjends	Skive	12	54,93	1	0,54	0	0,00	55,47	281,2	26,2	5,2	GB med tægt	513417	6268191	
Dront Mølle	Hus(e)	Ørum	Fjends	Skive	0	0,00	1	0,14	0	0,00	0,14	0,6	0,1	0,0	Område (GB)	513031	6266794	
Ørumgård	Gård	Ørum	Fjends	Skive	1	3,23	0	0,00	0	0,00	3,23	15,4	1,4	0,3	Område (GB)	514373	6269082	
Strandet Mølle	Hus(e)	Ørum	Fjends	Skive	0	0,00	1	0,21	0	0,00	0,21	0,6	0,3	0,1	Område (GB)	514607	6269677	
Ørum Sogn	Sogn		Fjends		21	98,38	3	0,89	0	0,00	99,27	455,6	29,1	6,3				
Mønsted	Landsby	Mønsted	Fjends	Viborg	11	60,86	0	0,00	3	0,00	60,86	331,4	42,3	7,8	GB med tægt	511642	6255771	
Mønsted Mølle	Hus(e)	Mønsted	Fjends	Viborg	0	0,00	0	0,00	1	0,00	0,00	0,0	0,0	0,0	Område (GB)	512029	6256082	2
Holtegård	Gård	Mønsted	Fjends	Viborg	1	1,64	0	0,00	0	0,00	1,64	11,0	1,4	0,2	Område (GB)	512502	6255081	1
Langskovhus	Gård	Mønsted	Fjends	Viborg	1	1,45	0	0,00	0	0,00	1,45	11,6	2,4	0,3	Område (GB)	514332	6253023	
Store Krosgård	Gård	Mønsted	Fjends	Viborg	1	6,80	0	0,00	0	0,00	6,80	42,5	14,8	2,4	Område (GB)	513857	6254498	
Krosgård	Gård	Mønsted	Fjends	Viborg	1	2,84	0	0,00	0	0,98	3,82	18,4	6,4	1,3	Område (GB)	513812	6254573	
Møllegård	Gård	Mønsted	Fjends	Viborg	1	4,47	0	0,00	0	0,00	4,47	24,8	72,3	13,1	Område (GB)	512105	6256091	
Rosgård	Gård	Mønsted	Fjends	Viborg	1	5,21	0	0,00	0	0,00	5,21	45,1	19,5	2,3	Område (GB)	513237	6254044	
Rosborg	Gård	Mønsted	Fjends	Viborg	1	6,43	0	0,00	0	0,00	6,43	38,0	7,7	1,3	Område (GB)	513434	6253690	
Tovgård	Gård	Mønsted	Fjends	Viborg	1	4,41	0	0,00	0	0,00	4,41	24,2	12,7	2,3	Område (GB)	514903	6253588	
Mørup	Gård	Mønsted	Fjends	Viborg	1	4,97	0	0,00	0	0,00	4,97	62,3	26,0	2,1	Område (GB)	512976	6256033	
Møgelbjerg	Gård	Mønsted	Fjends	Viborg	1	3,16	0	0,00	0	0,00	3,16	45,0	33,6	2,4	Område (GB)	512242	6257897	
Kovstrupgård	Gård	Mønsted	Fjends	Viborg	1	5,84	0	0,00	0	0,00	5,84	41,4	24,7	3,5	Område (GB)	510980	6254982	
Gundelundgård	Gård	Mønsted	Fjends	Viborg	1	5,21	0	0,00	0	0,00	5,21	41,6	20,7	2,6	Område (GB)	511925	6257734	
Bryrup	Gård	Mønsted	Fjends	Viborg	1	8,28	0	0,00	0	0,00	8,28	51,6	44,1	7,1	Område (GB)	511335	6257124	

Navn	Type	Sogn	Herred	Kommune	Gårde	Gårde htk.	Huse m. jord	Huse htk.	Huse u. jord	Andet htk.	Htk. i alt	Dyrket areal	Ager (%)	Htk./ km2	Dyrknings-system	X-koor.	Y-koor.	Note
Krogs Mølle	Hus(e)	Mønsted	Fjends	Viborg	0	0,00	0	0,00	1	0,00	0,00	0,0	0,0	0,0	Område (GB)	513494	6254432	2
Mønsted Sogn	Sogn		Fjends		24	121,57	0	0,00	5	0,98	122,55	789,0	27,4	4,3				
Kurgård	Gård	Kvols	Fjends	Viborg	1	6,02	0	0,00	0	0,00	6,02	38,7	34,1	5,3	Område (GB)	516092	6262656	
Kvols	Landsby	Kvols	Fjends	Viborg	8	32,09	2	0,96	6	0,00	33,05	140,9	27,0	6,3	GB med tægt	518179	6264740	
Kvolsgård	Gård	Kvols	Fjends	Viborg	1	3,26	1	0,13	0	0,00	3,39	13,4	2,6	0,7	Område (GB)	518190	6264706	2
Kvols Sogn	Sogn		Fjends		10	41,37	3	1,09	6	0,00	42,46	193,0	28,9	6,4				
Resen	Landsby	Resen	Fjends	Viborg	8	36,76	0	0,00	0	0,06	36,82	295,8	18,6	2,3	GB med tægt	505595	6248309	
Neder Torp	Gård	Resen	Fjends	Viborg	1	4,13	0	0,00	0	0,00	4,13	39,2	9,3	1,0	Område (GB)	506169	6246341	
Over Torp	Gård	Resen	Fjends	Viborg	1	5,85	0	0,00	0	0,00	5,85	31,2	7,4	1,4	Område (GB)	506530	6245789	
Rabis	Gård	Resen	Fjends	Viborg	1	4,54	0	0,00	0	0,00	4,54	36,7	8,4	1,0	Område (GB)	509275	6244692	
Koldkur	Gård	Resen	Fjends	Viborg	1	5,31	0	0,00	0	0,00	5,31	27,3	7,9	1,5	Område (GB)	502439	6250863	
Høgild	Landsby	Resen	Fjends	Viborg	5	16,70	0	0,00	0	0,00	16,70	112,6	9,9	1,5	GB med tægt	507131	6244508	
Høgild Mølle	Hus(e)	Resen	Fjends	Viborg	0	0,00	0	0,00	1	0,00	0,00	0,0	0,0	0,0	Område (GB)	507112	6244581	
Resen Sogn	Sogn		Fjends		17	73,29	0	0,00	1	0,06	73,35	542,8	9,6	1,3				
Vridsted	Landsby	Vridsted	Fjends	Viborg	7	36,64	1	0,48	0	0,00	37,12	176,4	33,9	7,1	GB med tægt	500382	6255411	
Trevad	Landsby	Vridsted	Fjends	Viborg	7	38,23	1	0,56	0	0,00	38,79	206,3	39,3	7,4	GB med tægt	500675	6256824	
Trevad Mølle	Hus(e)	Vridsted	Fjends	Viborg	0	0,00	1	0,38	0	0,00	0,38	1,0	0,2	0,1	Område (GB)	500909	6256482	
Egebjerggård	Gård	Vridsted	Fjends	Viborg	1	13,73	0	0,00	0	0,00	13,73	96,0	29,1	4,2	Område (GB)	500332	6252938	
Vridsted Sogn	Sogn		Fjends		15	88,60	3	1,42	0	0,00	90,02	479,6	34,9	6,6				
Kobberup	Landsby	Kobberup	Fjends	Viborg	7	30,86	0	0,00	0	0,00	30,86	156,2	30,6	6,1	GB med tægt	505437	6263436	
Røgindgård	Gård	Kobberup	Fjends	Skive	1	6,96	0	0,00	0	0,00	6,96	32,8	10,6	2,3	Område (GB)	508601	6264949	
Ajstrupgård	Gård	Kobberup	Fjends	Skive	1	8,01	0	0,00	0	0,00	8,01	38,4	16,9	3,5	Område (GB)	509913	6264423	
Søby	Landsby	Kobberup	Fjends	Skive	10	45,23	0	0,00	0	0,00	45,23	211,9	30,4	6,5	GB med tægt	506800	6265019	
Tastum	Landsby	Kobberup	Fjends	Viborg	9	41,59	2	0,25	4	0,00	41,84	245,7	35,1	6,0	GB med tægt	503418	6262284	
Søby Møllegård	Gård	Kobberup	Fjends	Viborg	1	1,42	0	0,00	0	0,00	1,42	6,6	25,5	5,5	Område (GB)	506445	6264669	
Kardybgård	Gård	Kobberup	Fjends	Viborg	1	9,56	0	0,00	0	0,00	9,56	47,2	29,8	6,0	Område (GB)	505044	6262436	
Gamskær	Gård	Kobberup	Fjends	Skive	1	8,61	0	0,00	0	0,00	8,61	46,8	15,1	2,8	Område (GB)	507931	6263766	
Kobberup Sogn	Sogn		Fjends		31	152,24	2	0,25	4	0,00	152,49	785,7	29,9	5,8				
Dommerby	Landsby	Dommerby	Fjends	Skive	15	56,93	2	0,03	3	0,00	56,96	238,3	25,1	6,0	GB med tægt	504982	6267636	
Jegstrup	Dobbeltgd.	Dommerby	Fjends	Skive	2	9,83	0	0,00	0	0,00	9,83	50,8	5,3	1,0	Område (GB)	503396	6265891	
Dalsgård	Gård	Dommerby	Fjends	Skive	1	15,46	0	0,00	0	0,00	15,46	72,5	7,6	1,6	Område (GB)	505677	6268625	
Dommerby Sogn	Sogn		Fjends		18	82,22	2	0,03	3	0,00	82,25	361,6	38,1	8,7				
Fjends Herred	Herred				401	2096,85	63	13,58	69	8,23	2118,66	10207,3	22,1	4,6				
Neder Hvolris	Hovedgård	V. Bjerregrav	Rinds	Viborg	1	10,20	0	0,00	0	0,00	10,20	60,7	6,0	1,0	Område (GB)	533139	6269677	144
Havgård	Gård	V. Bjerregrav	Rinds	Viborg	1	4,41	0	0,00	0	0,00	4,41	21,5	8,9	1,8	Område (GB)	531967	6271248	
Vester Bjerregrav	Landsby	V. Bjerregrav	Rinds	Viborg	7	25,19	0	0,00	0	0,00	25,19	121,9	25,7	5,3	GB med tægt	530954	6270592	

Tabel 1

Navn	Type	Sogn	Herred	Kommune	Gårde	Gårde htk.	Huse m. jord	Huse htk.	Huse u. jord	Andet htk.	Htk. i alt	Dyrket areal	Ager (%)	Htk./ km2	Dyrknings-system	X-koor.	Y-koor.	Note
Hørup	Landsby	V. Bjerregrav	Rinds	Viborg	3	13,76	0	0,00	0	0,00	13,76	63,4	18,8	4,1	GB med tægt	529600	6271094	
Hørup Mølle	Hus(e)	V. Bjerregrav	Rinds	Viborg	0	0,00	1	0,04	0	0,00	0,04	0,3	0,1	0,0	Område (GB)	529575	6271324	
Navndrup	Dobbeltgd.	V. Bjerregrav	Rinds	Viborg	2	2,71	3	1,89	0	0,00	4,60	25,0	10,3	1,9	Område (GB)	532115	6271962	
Navndrup Mølle	Hus(e)	V. Bjerregrav	Rinds	Viborg	0	0,00	1	0,95	0	0,00	0,95	5,2	2,2	0,4	Område (GB)	531726	6271877	
Nørskovgård	Gård	V. Bjerregrav	Rinds	Viborg	1	4,68	0	0,00	0	0,00	4,68	31,1	29,2	4,4	Område (GB)	530067	6271340	
Over Hvolris	Gård	V. Bjerregrav	Rinds	Viborg	1	5,51	0	0,00	0	0,00	5,51	27,0	2,7	0,5	Område (GB)	532403	6269847	144
Vester Bjerregrav Sogn	Sogn		Rinds		16	66,46	5	2,88	0	0,00	69,34	356,1	28,5	5,6				
Skinderup	Landsby	Ulbjerg	Rinds	Viborg	3	10,58	1	0,03	0	0,00	10,61	48,4	12,0	2,6	GB med tægt	526228	6276314	
Lille Torup	Landsby	Ulbjerg	Rinds	Viborg	4	13,53	2	0,16	0	0,00	13,69	77,6	24,5	4,3	GB med tægt	524640	6277805	
Ulstrupgård	Gård	Ulbjerg	Rinds	Viborg	1	6,53	0	0,00	0	0,00	6,53	40,5	56,2	9,1	Område (GB)	519418	6275029	
Skovgård	Gård	Ulbjerg	Rinds	Viborg	1	6,38	0	0,00	0	0,00	6,38	31,1	2,7	0,6	Område (GB)	520132	6276978	
Tolstrup	Landsby	Ulbjerg	Rinds	Viborg	8	20,85	0	0,00	4	0,00	20,85	126,5	24,5	4,0	GB med tægt	520498	6274844	
Sundstrup	Landsby	Ulbjerg	Rinds	Viborg	5	20,49	0	0,00	3	0,00	20,49	94,8	26,5	5,7	GB med tægt	518639	6273717	
Ulbjerg	Landsby	Ulbjerg	Rinds	Viborg	13	42,60	0	0,00	5	0,00	42,60	196,3	17,3	3,7	GB med tægt	521163	6275967	
Overmølle	Hus(e)	Ulbjerg	Rinds	Viborg	0	0,00	1	0,04	0	0,00	0,04	0,1	0,0	0,0	Område (GB)	521329	6275441	
Nedermølle	Hus(e)	Ulbjerg	Rinds	Viborg	0	0,00	1	0,03	0	0,00	0,03	0,0	0,0	0,0	Område (GB)	521178	6275674	
Gørup	Landsby	Ulbjerg	Rinds	Viborg	4	32,83	0	0,00	2	0,00	32,83	140,8	30,2	7,0	GB med tægt	522585	6279031	
Store Torup	Landsby	Ulbjerg	Rinds	Viborg	5	51,12	0	0,00	7	0,00	51,12	226,8	31,4	7,1	GB med tægt	522098	6278290	
Ulbjerg Sogn	Sogn		Rinds		44	204,91	5	0,26	21	0,00	205,17	982,8	24,6	5,1				
Gedsted	Landsby	Gedsted	Rinds	Vesthimmerlands	22	104,16	1	0,03	11	0,14	104,33	449,7	46,0	10,7	GB med tægt	520555	6282915	
Gedsted Nørgård	Gård	Gedsted	Rinds	Vesthimmerlands	1	9,15	0	0,00	0	0,00	9,15	35,2	3,6	0,9	Område (GB)	520928	6284021	
Holmmarkgård	Gård	Gedsted	Rinds	Vesthimmerlands	1	4,92	0	0,00	0	0,00	4,92	22,5	28,7	6,3	Område (GB)	519786	6280783	
Dalsgård	Gård	Gedsted	Rinds	Vesthimmerlands	1	5,69	0	0,00	0	0,00	5,69	26,1	18,6	4,1	Område (GB)	522475	6281245	
Hverrehus	Gård	Gedsted	Rinds	Vesthimmerlands	1	1,14	0	0,00	0	0,00	1,14	7,5	0,8	0,1	Område (GB)	520416	6282396	1
Bystrup	Landsby	Gedsted	Rinds	Vesthimmerlands	7	26,62	0	0,00	1	0,00	26,62	121,2	41,7	9,2	GB med tægt	522226	6281102	
Gedsted Sogn	Sogn		Rinds		33	151,68	1	0,03	12	0,14	151,85	662,3	44,6	10,2				
Lynderupgård	Hovedgård	Lynderup	Rinds	Viborg	1	28,36	0	0,00	0	0,00	28,36	100,1	10,2	2,9	Område (GB)	520012	6268924	
Stabelmølle	Gård	Lynderup	Rinds	Viborg	1	1,01	0	0,00	0	0,00	1,01	8,3	0,8	0,1	Område (GB)	517953	6270970	
Astrupgård	Gård	Lynderup	Rinds	Viborg	1	5,59	0	0,00	0	2,10	7,69	41,4	3,4	0,6	Område (GB)	522139	6271121	1
Lynderup	Landsby	Lynderup	Rinds	Viborg	10	29,50	0	0,00	0	0,00	29,50	114,7	11,7	3,0	GB med tægt	519536	6269134	
Nørreris	Gård	Lynderup	Rinds	Viborg	1	5,18	0	0,00	0	0,00	5,18	20,7	12,2	3,0	Område (GB)	519416	6270921	2
Nørre Rind	Landsby	Lynderup	Rinds	Viborg	31	85,78	1	0,02	3	0,16	85,96	414,0	34,4	7,1	GB med tægt	520950	6270913	
Lynderup Sogn	Sogn		Rinds		45	155,42	1	0,02	3	2,26	157,70	699,4	35,3	8,0				
Korsøgård	Hovedgård	Simested	Rinds	Mariagerfjord	1	13,47	0	0,00	0	0,00	13,47	56,5	17,9	4,3	Område (GB)	534022	6280610	
Simested	Landsby	Simested	Rinds	Vesthimmerlands	6	25,01	1	0,15	0	0,00	25,16	110,4	31,2	7,1	GB med tægt	533775	6283622	
Hverrestrup	Landsby	Simested	Rinds	Vesthimmerlands	6	27,84	0	0,00	4	0,00	27,84	121,9	34,5	7,9	GB med tægt	533256	6284421	

Navn	Type	Sogn	Herred	Kommune	Gårde	Gårde htk.	Huse m. jord	Huse htk.	Huse u. jord	Andet htk.	Htk. i alt	Dyrket areal	Ager (%)	Htk./ km2	Dyrknings-system	X-koor.	Y-koor.	Note
Båndrup	Gård	Simested	Rinds	Vesthimmerlands	1	12,58	0	0,00	0	0,00	12,58	59,5	29,7	6,3	Område (GB)	531877	6283232	
Dalsgård	Gård	Simested	Rinds	Mariagerfjord	1	2,52	0	0,00	0	0,00	2,52	17,2	25,9	3,8	Område (GB)	535221	6281623	
Torup	Landsby	Simested	Rinds	Vesthimmerlands	10	44,54	0	0,00	5	0,00	44,54	203,8	33,3	7,3	GB med tægt	537063	6283724	
Evelstrup	Landsby	Simested	Rinds	Vesthimmerlands	3	9,27	0	0,00	0	0,00	9,27	53,2	25,1	4,4	GB med tægt	532509	6284766	
Korsø	Landsby	Simested	Rinds	Mariagerfjord	9	28,66	0	0,00	2	0,00	28,66	123,8	21,7	5,0	GB med tægt	534215	6280556	
Skærshale	Landsby	Simested	Rinds	Vesthimmerlands	3	16,91	1	0,52	1	0,00	17,43	100,9	32,5	5,6	GB med tægt	532789	6282119	
Guldager	Landsby	Simested	Rinds	Vesthimmerlands	6	31,56	1	0,59	1	0,00	32,15	140,4	17,7	4,0	GB med tægt	535489	6286009	
Simested Sogn	Sogn		Rinds		46	212,36	3	1,26	13	0,00	213,62	987,7	26,1	5,6				
Lerkefeld	Hovedgård	Vesterbølle	Rinds	Vesthimmerlands	1	24,08	0	0,00	0	0,00	24,08	99,1	18,9	4,6	Område (GB)	523396	6287950	
Lerkefeld Mølle	Hus(e)	Vesterbølle	Rinds	Vesthimmerlands	0	0,00	0	0,00	1	0,00	0,00	0,0	0,0	0,0	Område (GB)	524308	6287854	
Vesterbølle	Landsby	Vesterbølle	Rinds	Vesthimmerlands	15	73,79	2	0,25	0	0,00	74,04	311,6	31,3	7,4	GB med tægt	522086	6285470	
Knudstrup	Landsby	Vesterbølle	Rinds	Vesthimmerlands	6	29,87	0	0,00	0	0,00	29,87	129,0	25,3	5,9	GB med tægt	524769	6284867	
Studstrup	Gård	Vesterbølle	Rinds	Vesthimmerlands	1	3,07	0	0,00	0	0,00	3,07	18,7	23,0	3,8	Område (GB)	524439	6285026	
Svingelbjerg	Landsby	Vesterbølle	Rinds	Vesthimmerlands	10	44,88	4	0,95	0	0,14	45,97	220,3	26,1	5,4	GB med tægt	521497	6288672	
Glerup	Landsby	Vesterbølle	Rinds	Vesthimmerlands	6	39,39	0	0,00	0	0,00	39,39	174,4	21,1	4,8	GB med tægt	523809	6283302	
Vesterbølle Sogn	Sogn		Rinds		39	215,08	6	1,20	1	0,14	216,42	953,0	25,2	5,7				
Hersomgård	Hovedgård	Hersom	Rinds	Viborg	1	21,71	0	0,00	0	0,00	21,71	78,7	7,8	2,1	Område (GB)	533972	6268064	144
Hersom	Landsby	Hersom	Rinds	Viborg	5	33,70	0	0,00	11	0,14	33,84	136,5	88,3	21,9	GB med tægt	534163	6267999	
Hersom Mølle	Hus(e)	Hersom	Rinds	Viborg	0	0,00	0	0,00	1	0,00	0,00	0,0	0,0	0,0	Område (GB)	533810	6268113	2, 144
Ørris	Dobbeltgd.	Hersom	Rinds	Viborg	2	20,25	3	0,21	2	0,00	20,46	83,3	28,7	7,1	GB med tægt	535927	6269156	
Troestrup	Dobbeltgd.	Hersom	Rinds	Viborg	2	8,29	0	0,00	0	0,00	8,29	53,0	24,3	3,8	Område (GB)	535260	6271043	
Skamris Tved	Gård	Hersom	Rinds	Viborg	1	1,41	0	0,00	0	0,00	1,41	10,4	3,6	0,5	Område (GB)	535534	6270321	
Hersom Sogn	Sogn		Rinds		11	85,36	3	0,21	14	0,14	85,71	361,9	22,8	5,4				
Fjelsø	Landsby	Fjelsø	Rinds	Vesthimmerlands	17	66,51	3	0,56	0	0,16	67,23	298,5	23,4	5,3	GB med tægt	526714	6280061	
Etrup	Landsby	Fjelsø	Rinds	Vesthimmerlands	3	10,77	1	0,13	0	0,00	10,90	64,1	20,8	3,5	GB med tægt	527450	6278449	
Klotrup	Landsby	Fjelsø	Rinds	Vesthimmerlands	6	36,42	0	0,00	0	0,00	36,42	174,0	29,9	6,3	GB med tægt	526068	6282355	
Fjelsø Sogn	Sogn		Rinds		26	113,70	4	0,69	0	0,16	114,55	536,6	24,8	5,3				
Vester Låstrup	Landsby	Låstrup	Rinds	Viborg	11	44,40	3	0,26	2	0,00	44,66	198,3	28,4	6,4	GB med tægt	523714	6270844	
Øster Låstrup	Dobbeltgd.	Låstrup	Rinds	Viborg	2	13,08	0	0,00	0	0,00	13,08	60,1	38,8	8,4	Område (GB)	524471	6270876	
Sønder Borup	Dobbeltgd.	Låstrup	Rinds	Viborg	2	17,05	0	0,00	0	0,00	17,05	91,1	35,2	6,6	Område (GB)	525714	6272922	
Nørre Borup	Dobbeltgd.	Låstrup	Rinds	Viborg	2	13,66	0	0,00	0	0,00	13,66	60,9	11,8	2,7	Område (GB)	525960	6273806	
Borup Vandmølle	Hus(e)	Låstrup	Rinds	Viborg	0	0,00	1	0,32	0	0,00	0,32	1,8	0,4	0,1	Område (GB)	525929	6274006	
Vie	Gård	Låstrup	Rinds	Viborg	1	8,02	0	0,00	0	0,00	8,02	47,4	9,2	1,6	Område (GB)	524419	6274124	
Vejlehus	Hus(e)	Låstrup	Rinds	Viborg	0	0,00	1	0,16	0	0,00	0,16	1,0	0,1	0,0	Område (GB)	523022	6270883	2
Låstrup Sogn	Sogn		Rinds		18	96,21	5	0,74	2	0,00	96,95	460,6	23,0	4,8				
Holmgård	Hovedgård	Skals	Rinds	Viborg	1	16,08	0	0,00	0	0,00	16,08	61,0	15,1	4,0	Område (GB)	528382	6271363	

Navn	Type	Sogn	Herred	Kommune	Gårde	Gårde htk.	Huse m. jord	Huse htk.	Huse u. jord	Andet htk.	Htk. i alt	Dyrket areal	Ager (%)	Htk./ km2	Dyrknings-system	X-koor.	Y-koor.	Note
Nørdam	Gård	Skals	Rinds	Viborg	1	1,40	0	0,00	0	0,00	1,40	8,7	2,2	0,3	Område (GB)	528289	6273080	
Kærhuset	Gård	Skals	Rinds	Viborg	1	1,30	0	0,00	0	0,00	1,30	8,2	1,2	0,2	Område (GB)	526131	6271420	1
Skals	Landsby	Skals	Rinds	Viborg	31	162,44	0	0,00	8	0,00	162,44	581,8	41,3	11,5	GB med tægt	524677	6268086	
Skringstrup	Landsby	Skals	Rinds	Viborg	10	40,11	1	0,10	0	0,00	40,21	199,2	28,5	5,8	GB med tægt	526014	6271044	
Ejstrup	Landsby	Skals	Rinds	Viborg	4	22,23	0	0,00	0	0,00	22,23	67,8	35,0	11,5	GB med tægt	526190	6268044	
Skals Sogn	Sogn		Rinds		48	243,56	1	0,10	8	0,00	243,66	926,7	34,3	9,0				
Østerbølle	Landsby	Østerbølle	Rinds	Vesthimmerlands	11	63,17	1	0,20	0	0,00	63,37	281,2	26,3	5,9	GB med tægt	527537	6284864	
Bygum	Landsby	Østerbølle	Rinds	Vesthimmerlands	7	39,45	0	0,00	0	0,00	39,45	152,0	22,6	5,9	GB med tægt	527220	6283312	
Aalestrup	Landsby	Østerbølle	Rinds	Vesthimmerlands	3	16,92	0	0,00	0	0,00	16,92	96,8	22,2	3,9	GB med tægt	530048	6283117	
Østerbølle Sogn	Sogn		Rinds		21	119,54	1	0,20	0	0,00	119,74	530,0	24,4	5,5				
Vester Tostrup	Landsby	Vester Tostrup	Rinds	Viborg	9	36,03	0	0,00	5	0,00	36,03	161,8	18,6	4,1	GB med tægt	528676	6275248	
Fruergård	Gård	Vester Tostrup	Rinds	Viborg	1	2,16	0	0,00	0	0,00	2,16	11,5	15,1	2,8	Område (GB)	526754	6274283	
Spanggård	Gård	Vester Tostrup	Rinds	Viborg	1	8,57	0	0,00	0	0,00	8,57	33,9	19,7	5,0	Område (GB)	527800	6276783	
Neder Herredsmølle	Hus(e)	Vester Tostrup	Rinds	Viborg	0	0,00	1	0,35	0	0,00	0,35	3,0	0,4	0,0	Område (GB)	527827	6276537	2
Over Herredsmølle	Hus(e)	Vester Tostrup	Rinds	Viborg	0	0,00	0	0,00	1	0,00	0,00	0,0	0,0	0,0	Område (GB)	527974	6278067	2
Troelstrup	Landsby	Vester Tostrup	Rinds	Viborg	10	34,90	0	0,00	0	0,00	34,90	134,0	17,4	4,5	GB med tægt	529130	6277491	
Ugelris	Dobbeltgd.	Vester Tostrup	Rinds	Viborg	2	9,92	0	0,00	0	0,00	9,92	40,7	16,4	4,0	Område (GB)	526478	6273246	
Vester Tostrup Sogn	Sogn		Rinds		23	91,58	1	0,35	6	0,00	91,93	384,9	18,0	4,3				
Hærup	Landsby	Klejtrup	Rinds	Viborg	10	52,31	3	1,28	1	0,00	53,59	239,5	28,2	6,3	GB med tægt	537080	6270258	
Hejring	Landsby	Klejtrup	Rinds	Viborg	7	39,01	0	0,00	1	0,00	39,01	191,7	24,6	5,0	GB med tægt	539643	6274468	
Skårup	Gård	Klejtrup	Rinds	Viborg	1	9,63	0	0,00	0	0,00	9,63	51,6	28,7	5,4	Område (GB)	537314	6272322	
Klejtrupgård	Gård	Klejtrup	Rinds	Viborg	1	25,45	0	0,00	0	0,00	25,45	123,2	33,1	6,8	Område (GB)	538942	6271939	
Klejtrup Mølle	Hus(e)	Klejtrup	Rinds	Viborg	0	0,00	0	0,00	1	0,00	0,00	0,0	0,0	0,0	Område (GB)	539175	6271814	
Fristrup	Landsby	Klejtrup	Rinds	Viborg	5	16,48	0	0,00	0	0,00	16,48	82,5	18,1	3,6	GB med tægt	537982	6274494	
Dremstrup	Gård	Klejtrup	Rinds	Viborg	1	2,13	0	0,00	0	0,00	2,13	8,9	16,0	3,8	Område (GB)	538683	6273259	
Klejtrup Sogn	Sogn		Rinds		25	145,01	3	1,28	3	0,00	146,29	697,5	25,9	5,4				
Lille Restrup	Hovedgård	Hvam	Rinds	Vesthimmerlands	1	16,96	0	0,00	0	0,00	16,96	78,2	24,3	5,3	Område (GB)	531402	6282961	
Hvam	Landsby	Hvam	Rinds	Viborg	18	59,49	0	0,00	10	0,00	59,49	248,1	25,0	6,0	GB med tægt	529966	6280807	
Hvam Mølle	Hus(e)	Hvam	Rinds	Viborg	0	0,00	0	0,00	1	0,00	0,00	0,0	0,0	0,0	Område (GB)	530024	6280892	
Tulstrup	Gård	Hvam	Rinds	Viborg	1	7,69	0	0,00	0	0,00	7,69	49,1	22,1	3,5	Område (GB)	531788	6278609	
Kallestrup	Gård	Hvam	Rinds	Viborg	1	3,83	0	0,00	0	0,00	3,83	17,4	12,7	2,8	Område (GB)	528953	6278969	
Hvam Kro	Gård	Hvam	Rinds	Viborg	1	1,61	0	0,00	0	0,00	1,61	7,7	0,8	0,2	Område (GB)	531571	6280123	
Hvam Sogn	Sogn		Rinds		22	89,58	0	0,00	11	0,00	89,58	400,5	23,9	5,3				
Roum	Landsby	Roum	Rinds	Viborg	7	31,42	0	0,00	5	0,00	31,42	186,7	8,1	1,4	GB med tægt	533870	6273720	
Skamris	Gård	Roum	Rinds	Viborg	1	3,21	0	0,00	0	0,00	3,21	21,4	0,9	0,1	Område (GB)	531807	6272131	
Møldruggård	Gård	Roum	Rinds	Viborg	1	7,03	0	0,00	0	0,00	7,03	33,6	11,1	2,3	Område (GB)	532996	6274328	

Navn	Type	Sogn	Herred	Kommune	Gårde	Gårde htk.	Huse m. jord	Huse htk.	Huse u. jord	Andet htk.	Htk. i alt	Dyrket areal	Ager (%)	Htk./ km2	Dyrknings-system	X-koor.	Y-koor.	Note
Et Møllested	Hus(e)	Roum	Rinds	Viborg	0	0,00	1	0,90	0	0,00	0,90	4,4	0,2	0,0	Område (GB)	533871	6275035	1
Skravad	Gård	Roum	Rinds	Viborg	1	4,83	0	0,00	0	0,00	4,83	26,5	1,1	0,2	Område (GB)	533044	6275255	
Skravad Mølle	Gård	Roum	Rinds	Viborg	1	2,67	0	0,00	0	0,00	2,67	14,1	0,6	0,1	Område (GB)	533029	6275459	
Lund	Hovedgård	Roum	Rinds	Viborg	1	11,34	0	0,00	0	0,00	11,34	54,6	2,4	0,5	Område (GB)	534749	6272849	
Plovhuset	Hus(e)	Roum	Rinds	Viborg	0	0,00	1	0,45	0	0,00	0,45	2,1	0,1	0,0	Område (GB)	533720	6275141	1
Et Møllested	Hus(e)	Roum	Rinds	Viborg	0	0,00	1	0,06	0	0,00	0,06	0,0	0,0	0,0	Område (GB)	533630	6275262	1
Hedehuset	Gård	Roum	Rinds	Viborg	1	2,31	0	0,00	0	0,00	2,31	15,1	0,7	0,1	Område (GB)	536459	6272728	
Broholm	Hus(e)	Roum	Rinds	Viborg	0	0,00	1	0,52	0	0,00	0,52	4,7	0,2	0,0	Område (GB)	533244	6272414	2
NørreRisgård	Gård	Roum	Rinds	Viborg	1	3,17	0	0,00	0	0,00	3,17	13,6	0,6	0,1	Område (GB)	534769	6274554	
Roum Sogn	Sogn		Rinds		14	65,98	4	1,93	5	0,00	67,91	377,0	14,4	2,6				
Testrupgård	Gård	Testrup	Rinds	Vesthimmerlands	1	12,25	0	0,00	0	0,00	12,25	62,6	7,1	1,4	Område (GB)	530523	6286656	
Testrup	Landsby	Testrup	Rinds	Vesthimmerlands	9	16,06	0	0,00	0	0,00	16,06	83,3	9,5	1,8	GB med tægt	530744	6286380	
Vesterris	Landsby	Testrup	Rinds	Vesthimmerlands	4	8,51	0	0,00	0	0,27	8,78	49,9	17,2	3,0	GB med tægt	529626	6287129	
Kastrupgård	Gård	Testrup	Rinds	Vesthimmerlands	1	8,77	0	0,00	0	0,00	8,77	40,9	4,7	1,0	Område (GB)	531190	6288519	
Kyneb	Dobbeltgd.	Testrup	Rinds	Vesthimmerlands	2	2,53	2	0,98	0	0,00	3,51	17,2	2,0	0,4	Område (GB)	532558	6288292	
Testrup Sogn	Sogn		Rinds		17	48,12	2	0,98	0	0,27	49,37	253,9	21,7	4,2				
Hvilsom	Landsby	Hvilsom	Rinds	Mariagerfjord	11	67,92	0	0,00	0	0,18	68,10	300,6	21,5	4,9	GB med tægt	537502	6279595	
Vester Gundestrup	Hus(e)	Hvilsom	Rinds	Mariagerfjord	0	0,00	1	0,94	0	0,00	0,94	10,5	12,3	1,1	Område (GB)	537935	6277569	
Tollestrup	Landsby	Hvilsom	Rinds	Mariagerfjord	6	40,22	0	0,00	0	0,00	40,22	173,0	26,4	6,1	GB med tægt	536774	6281746	
Støttrup	Landsby	Hvilsom	Rinds	Viborg	3	4,42	0	0,00	0	0,00	4,42	50,9	10,7	0,9	GB med tægt	533231	6277483	
Hvilsom Sogn	Sogn		Rinds		20	112,56	1	0,94	0	0,18	113,68	534,9	20,5	4,4				
Rinds Herred	Herred				468	2217,11	46	13,07	99	3,29	2233,47	10105,7	25,4	5,6				
Lindum	Landsby	Lindum	Nørlyng	Viborg	16	71,67	4	0,73	0	0,00	72,40	251,4	17,3	5,0	GB med tægt	542058	6268756	
Hvornum Vasehus	Dobbeltgd.	Lindum	Nørlyng	Viborg	2	4,03	0	0,00	0	0,00	4,03	13,2	0,9	0,3	Område (GB)	540681	6271174	
Sjørring	Landsby	Lindum	Nørlyng	Viborg	6	32,81	0	0,00	0	0,00	32,81	162,0	24,4	5,0	GB med tægt	543861	6268476	
Ushus	Gård	Lindum	Nørlyng	Viborg	1	1,51	0	0,00	2	0,00	1,51	3,2	9,4	4,5	Område (GB)	542067	6266984	
Lindum Sogn	Sogn		Nørlyng		25	110,02	4	0,73	2	0,00	110,75	429,8	20,0	5,1				
Bigumgård	Hovedgård	Bigum	Nørlyng	Viborg	1	6,93	0	0,00	0	0,00	6,93	35,0	3,7	0,7	Område (GB)	540178	6266559	
Erikstrup	Gård	Bigum	Nørlyng	Viborg	1	4,27	0	0,00	0	0,00	4,27	27,7	2,9	0,4	Område (GB)	539379	6268467	
Bigum Mølle	Hus(e)	Bigum	Nørlyng	Viborg	0	0,00	0	0,00	1	0,00	0,00	0,0	0,0	0,0	Område (GB)	540118	6266517	
Bigum	Landsby	Bigum	Nørlyng	Viborg	8	35,18	7	2,40	7	0,00	37,58	171,7	17,9	3,9	GB med tægt	540405	6266643	
Bigum Sogn	Sogn		Nørlyng		10	46,38	7	2,40	8	0,00	48,78	234,4	24,5	5,1				
Rødding	Landsby	Rødding	Nørlyng	Viborg	12	39,00	0	0,00	7	0,00	39,00	157,5	21,1	5,2	GB med tægt	530992	6261918	
Sønder Ingstrup	Landsby	Rødding	Nørlyng	Viborg	4	13,00	0	0,00	2	0,00	13,00	50,0	9,5	2,5	GB med tægt	532159	6260669	
Ingstrup Mølle	Hus(e)	Rødding	Nørlyng	Viborg	0	0,00	1	0,25	0	0,00	0,25	0,6	0,1	0,0	Område (GB)	532441	6260748	
Nørre Ingstrup	Dobbeltgd.	Rødding	Nørlyng	Viborg	2	7,94	0	0,00	0	0,00	7,94	31,0	4,2	1,1	Område (GB)	532168	6260849	

Navn	Type	Sogn	Herred	Kommune	Gårde	Gårde htk.	Huse m. jord	Huse htk.	Huse u. jord	Andet htk.	Htk. i alt	Dyrket areal	Ager (%)	Htk./ km2	Dyrknings-system	X-koor.	Y-koor.	Note
Batumgård	Gård	Rødding	Nørlyng	Viborg	1	6,41	0	0,00	0	0,00	6,41	28,4	3,2	0,7	Område (GB)	529388	6261677	
Klarisgård	Gård	Rødding	Nørlyng	Viborg	1	3,06	0	0,00	0	0,00	3,06	12,6	18,9	4,6	Område (GB)	533322	6261852	
Mejlgård	Gård	Rødding	Nørlyng	Viborg	1	5,43	0	0,00	0	0,00	5,43	17,8	5,6	1,7	Område (GB)	531255	6259171	
Kokholm	Gård	Rødding	Nørlyng	Viborg	1	3,16	0	0,00	0	0,00	3,16	11,3	3,5	1,0	Område (GB)	530817	6259120	
Over Kokholm	Gård	Rødding	Nørlyng	Viborg	1	1,36	0	0,00	0	0,00	1,36	8,1	2,5	0,4	Område (GB)	529515	6258912	
Sødal	Hovedgård	Rødding	Nørlyng	Viborg	1	18,55	0	0,00	0	0,00	18,55	72,5	16,3	4,2	Område (GB)	531224	6263407	
Batum	Landsby	Rødding	Nørlyng	Viborg	8	25,94	1	0,59	1	0,00	26,53	101,3	11,4	3,0	GB med tægt	529443	6261491	
Frstrupgård	Gård	Rødding	Nørlyng	Viborg	1	3,17	0	0,00	0	0,00	3,17	14,4	1,6	0,4	Område (GB)	529050	6259754	
Rødding Sogn	Sogn		Nørlyng		33	127,02	2	0,84	10	0,00	127,86	505,4	16,9	4,3				
Løvel	Landsby	Løvel	Nørlyng	Viborg	15	73,54	2	0,87	4	0,00	74,41	467,5	30,4	4,8	GB med tægt	529124	6265708	
Kistrup	Landsby	Løvel	Nørlyng	Viborg	4	12,02	0	0,00	0	0,00	12,02	91,2	9,0	1,2	GB med tægt	525641	6263805	
Kistrup Mølle	Hus(e)	Løvel	Nørlyng	Viborg	0	0,00	0	0,00	1	0,00	0,00	0,0	0,0	0,0	Område (GB)	525870	6263640	2
Åstrup	Dobbeltgd.	Løvel	Nørlyng	Viborg	2	11,91	0	0,00	0	0,00	11,91	111,3	27,0	2,9	Område (GB)	528762	6268193	
Havris	Dobbeltgd.	Løvel	Nørlyng	Viborg	2	11,74	0	0,00	0	0,00	11,74	85,4	8,4	1,2	Område (GB)	526006	6265271	
Løvel Mølle	Hus(e)	Løvel	Nørlyng	Viborg	0	0,00	1	0,17	0	0,00	0,17	1,1	0,1	0,0	Område (GB)	527833	6266808	
Trudsgård	Gård	Løvel	Nørlyng	Viborg	1	2,47	0	0,00	0	3,19	5,66	25,4	2,5	0,6	Område (GB)	525438	6264819	
Løvel Sogn	Sogn		Nørlyng		24	111,68	3	1,04	5	3,19	115,91	782,0	26,4	3,9				
Fiskbæk	Landsby	Fiskbæk	Nørlyng	Viborg	9	23,62	2	1,43	0	0,14	25,19	120,8	25,3	5,3	GB med tægt	518955	6263074	
Rogenstrup	Landsby	Fiskbæk	Nørlyng	Viborg	4	11,61	0	0,00	4	0,00	11,61	122,4	27,4	2,6	GB med tægt	521356	6261640	
Knudslund	Gård	Fiskbæk	Nørlyng	Viborg	1	1,11	0	0,00	0	0,00	1,11	6,0	2,9	0,5	Område (GB)	517419	6261728	
Vormstrup	Dobbeltgd.	Fiskbæk	Nørlyng	Viborg	2	8,56	0	0,00	0	0,00	8,56	37,7	7,9	1,8	Område (GB)	519912	6261560	1
Ørregård	Gård	Fiskbæk	Nørlyng	Viborg	1	8,25	0	0,00	0	0,00	8,25	27,5	26,5	8,0	Område (GB)	519002	6263344	
Fiskbæk Mølle	Hus(e)	Fiskbæk	Nørlyng	Viborg	0	0,00	0	0,00	1	0,00	0,00	0,0	0,0	0,0	Område (GB)	519011	6263229	
Løgstrup	Gård	Fiskbæk	Nørlyng	Viborg	1	5,86	0	0,00	3	0,00	5,86	30,1	29,9	5,8	Område (GB)	519694	6263202	
Fiskbæk Sogn	Sogn		Nørlyng		18	59,01	2	1,43	8	0,14	60,58	344,5	25,7	4,5				
Ravnstrup	Landsby	Ravnstrup	Nørlyng	Viborg	5	15,16	0	0,00	0	0,13	15,29	157,5	24,2	2,4	GB med tægt	517423	6256548	
Ravnstrup Mølle	Hus(e)	Ravnstrup	Nørlyng	Viborg	0	0,00	1	0,05	0	0,00	0,05	0,0	0,0	0,0	Område (GB)	517016	6256587	
Kærgård	Gård	Ravnstrup	Nørlyng	Viborg	1	4,44	0	0,00	0	0,00	4,44	38,5	5,9	0,7	Område (GB)	516888	6256786	
Bredsgård	Gård	Ravnstrup	Nørlyng	Viborg	1	6,93	0	0,00	0	0,00	6,93	72,6	22,5	2,1	Område (GB)	516800	6256505	
Hallum	Gård	Ravnstrup	Nørlyng	Viborg	1	8,03	0	0,00	0	0,00	8,03	35,2	19,5	4,4	Område (GB)	518385	6256170	
Neder Gårsdal	Gård	Ravnstrup	Nørlyng	Viborg	1	5,67	0	0,00	0	0,00	5,67	33,7	9,0	1,5	Område (GB)	518316	6256011	
Over Gårsdal	Gård	Ravnstrup	Nørlyng	Viborg	1	5,67	0	0,00	0	0,00	5,67	46,0	12,3	1,5	Område (GB)	518415	6255928	
Jegstrup	Gård	Ravnstrup	Nørlyng	Viborg	1	9,22	0	0,00	0	0,00	9,22	63,6	28,9	4,2	Område (GB)	519299	6257457	
Ravnstrup Sogn	Sogn		Nørlyng		11	55,12	1	0,05	0	0,13	55,30	447,1	25,6	3,2				
Finderup	Landsby	Finderup	Nørlyng	Viborg	12	25,42	0	0,00	3	0,00	25,42	199,7	11,3	1,4	GB med tægt	517624	6252065	
Vedhoved	Gård	Finderup	Nørlyng	Viborg	1	1,03	0	0,00	0	0,00	1,03	6,4	1,7	0,3	Område (GB)	513093	6250478	

Navn	Type	Sogn	Herred	Kommune	Gårde	Gårde htk.	Huse m. jord	Huse htk.	Huse u. jord	Andet htk.	Htk. i alt	Dyrket areal	Ager (%)	Htk./ km2	Dyrknings-system	X-koor.	Y-koor.	Note
Agerskov	Gård	Finderup	Nørlyng	Viborg	1	6,94	1	0,19	0	0,00	7,13	45,2	12,1	1,9	Område (GB)	519295	6252776	
Hellerup	Gård	Finderup	Nørlyng	Viborg	1	3,55	0	0,00	0	0,00	3,55	35,1	18,1	1,8	Område (GB)	517083	6254358	
Fløjgård	Gård	Finderup	Nørlyng	Viborg	1	4,92	1	0,21	0	0,00	5,13	27,7	1,6	0,3	Område (GB)	514870	6248529	
Finderup Sogn	Sogn		Nørlyng		16	41,86	2	0,40	3	0,00	42,26	314,2	10,6	1,4				
Hald	Hovedgård	Dollerup	Nørlyng	Viborg	1	16,97	0	0,00	0	0,00	16,97	91,0	6,3	1,2	Område (GB)	521234	6249794	
Dollerup	Landsby	Dollerup	Nørlyng	Viborg	4	13,51	0	0,00	2	0,00	13,51	61,3	15,7	3,5	GB med tægt	519243	6247549	
Dollerup Mølle	Hus(e)	Dollerup	Nørlyng	Viborg	0	0,00	1	0,53	0	0,00	0,53	3,8	1,0	0,1	Område (GB)	520043	6246993	
Fallesgårde	Landsby	Dollerup	Nørlyng	Viborg	3	9,38	0	0,00	0	0,00	9,38	58,6	5,6	0,9	GB med tægt	516756	6247501	
Stanghede	Gård	Dollerup	Nørlyng	Viborg	1	4,52	0	0,00	0	0,00	4,52	38,0	3,6	0,4	Område (GB)	519021	6249313	
Nonbogård	Gård	Dollerup	Nørlyng	Viborg	1	5,30	0	0,00	0	0,00	5,30	21,2	10,9	2,7	Område (GB)	523762	6252227	
Non Mølle	Hus(e)	Dollerup	Nørlyng	Viborg	0	0,00	1	0,56	0	0,00	0,56	2,6	0,2	0,0	Område (GB)	522939	6250758	
Dollerup Sogn	Sogn		Nørlyng		10	49,68	2	1,09	2	0,00	50,77	276,4	8,0	1,5				
Romlund	Landsby	Romlund	Nørlyng	Viborg	5	24,04	0	0,00	6	0,00	24,04	324,5	47,5	3,5	GB med tægt	518705	6259754	
Kirkebæk	Landsby	Romlund	Nørlyng	Viborg	3	12,97	0	0,00	1	0,00	12,97	92,3	28,2	4,0	GB med tægt	521239	6259718	
Vesbæk	Gård	Romlund	Nørlyng	Viborg	1	5,10	0	0,00	0	0,00	5,10	37,7	23,3	3,2	Område (GB)	516241	6261801	
Boller	Gård	Romlund	Nørlyng	Viborg	1	7,97	0	0,00	0	0,00	7,97	49,9	11,9	1,9	Område (GB)	517221	6260679	
En Mølle	Hus(e)	Romlund	Nørlyng	Viborg	0	0,00	0	0,00	1	0,00	0,00	0,0	0,0	0,0	Område (GB)	519427	6260216	1
Romlund Sogn	Sogn		Nørlyng		10	50,08	0	0,00	8	0,00	50,08	504,4	31,7	3,1				
Vammen	Landsby	Vammen	Nørlyng	Viborg	16	83,43	0	0,00	15	0,23	83,66	298,6	21,5	6,0	GB med tægt	535270	6265346	
Fastrup	Landsby	Vammen	Nørlyng	Viborg	4	19,31	0	0,00	0	0,00	19,31	74,2	19,2	5,0	GB med tægt	537628	6265386	
Norup	Dobbeltgd.	Vammen	Nørlyng	Viborg	2	8,63	0	0,00	0	0,00	8,63	46,1	38,6	7,2	Område (GB)	533667	6266459	
Torup	Landsby	Vammen	Nørlyng	Viborg	3	10,74	0	0,00	1	0,00	10,74	41,5	21,0	5,4	GB med tægt	533608	6262385	
Sønderup	Gård	Vammen	Nørlyng	Viborg	1	7,75	0	0,00	0	0,00	7,75	31,2	22,2	5,5	Område (GB)	535007	6262917	
Vammen Sogn	Sogn		Nørlyng		26	129,86	0	0,00	16	0,23	130,09	491,7	22,0	5,8				
Pederstrup	Landsby	Pederstrup	Nørlyng	Viborg	9	47,47	3	1,49	0	0,00	48,96	308,4	34,6	5,5	GB med tægt	532194	6267107	
Pederstrup Mølle	Hus(e)	Pederstrup	Nørlyng	Viborg	0	0,00	1	0,27	2	0,14	0,41	0,2	0,0	0,0	Område (GB)	532148	6267137	2
Vrå	Dobbeltgd.	Pederstrup	Nørlyng	Viborg	2	14,14	0	0,00	0	0,00	14,14	105,4	33,7	4,5	Område (GB)	531402	6265188	
Pederstrup Sogn	Sogn		Nørlyng		11	61,61	4	1,76	2	0,14	63,51	414,0	34,4	5,3				
Vorde	Landsby	Vorde	Nørlyng	Viborg	9	46,93	0	0,00	3	0,66	47,59	186,0	36,5	9,4	GB med tægt	521085	6265353	
Navntoft	Landsby	Vorde	Nørlyng	Viborg	3	11,34	0	0,00	0	0,00	11,34	62,9	12,8	2,3	GB med tægt	524731	6261972	
Hjarbæk	Landsby	Vorde	Nørlyng	Viborg	3	7,39	2	0,95	4	0,00	8,34	45,4	44,3	8,1	GB med tægt	519718	6265127	
Kølsengård	Gård	Vorde	Nørlyng	Viborg	1	11,02	0	0,00	0	0,00	11,02	43,8	4,9	1,2	Område (GB)	522318	6263878	
Kølsen	Landsby	Vorde	Nørlyng	Viborg	15	51,50	2	0,96	4	0,00	52,46	212,5	24,0	5,9	GB med tægt	522713	6264564	
Kølsen Mølle	Hus(e)	Vorde	Nørlyng	Viborg	0	0,00	0	0,00	1	0,00	0,00	0,0	0,0	0,0	Område (GB)	522557	6264549	
Lundsgård	Gård	Vorde	Nørlyng	Viborg	1	9,76	0	0,00	0	0,00	9,76	40,5	4,6	1,1	Område (GB)	522382	6264723	
Lyngsøgård	Gård	Vorde	Nørlyng	Viborg	1	2,52	0	0,00	0	0,00	2,52	22,1	21,2	2,4	Område (GB)	523775	6262589	

Navn	Type	Sogn	Herred	Kommune	Gårde	Gårde htk.	Huse m. jord	Huse htk.	Huse u. jord	Andet htk.	Htk. i alt	Dyrket areal	Ager (%)	Htk./ km2	Dyrknings-system	X-koor.	Y-koor.	Note
Vorde Sogn	Sogn		Nørlyng		33	140,46	4	1,91	12	0,66	143,03	613,2	29,3	6,8				
Nørgård	Gård	Vb. Gråbrødre	Nørlyng	Viborg	1	3,29	0	0,00	0	0,00	3,29	18,0	51,0	9,3	Område (GB)	526302	6258804	
Loldrup	Gård	Vb. Gråbrødre	Nørlyng	Viborg	1	6,58	0	0,00	0	0,00	6,58	38,7	33,0	5,6	Område (GB)	527000	6260020	
Tougård	Gård	Vb. Gråbrødre	Nørlyng	Viborg	1	3,67	0	0,00	0	0,00	3,67	30,3	22,4	2,7	Område (GB)	526986	6260501	
Viborg Gråbrødre Sogn	Sogn		Nørlyng		3	13,54	0	0,00	0	0,00	13,54	86,9	3,2	0,5				
Asmildkloster	Hovedgård	Asmild	Nørlyng	Viborg	1	16,48	0	0,00	0	3,50	19,98	89,5	49,8	11,1	Område (GB)	526203	6255830	
Søndermølle	Hus(e)	Asmild	Nørlyng	Viborg	0	0,00	0	0,00	1	0,00	0,00	0,0	0,0	0,0	Område (GB)	526335	6254531	
Overlund	Landsby	Asmild	Nørlyng	Viborg	12	24,59	8	2,00	0	0,00	26,59	168,0	28,3	4,5	GB med tægt	526938	6255866	
Gammel Asmild	Landsby	Asmild	Nørlyng	Viborg	4	12,76	0	0,00	0	0,00	12,76	78,6	33,1	5,4	GB med tægt	528198	6256656	
Lille Asmild	Landsby	Asmild	Nørlyng	Viborg	6	9,97	0	0,00	0	0,00	9,97	102,5	34,0	3,3	GB med tægt	528086	6253430	
Ålemølle	Hus(e)	Asmild	Nørlyng	Viborg	0	0,00	1	0,50	0	0,00	0,50	3,8	21,1	2,8	Område (GB)	527506	6253234	
Dalsgård	Gård	Asmild	Nørlyng	Viborg	1	3,30	0	0,00	0	0,00	3,30	28,4	23,7	2,8	Område (GB)	526793	6253094	
Søgård	Gård	Asmild	Nørlyng	Viborg	1	5,10	1	0,07	0	0,00	5,17	55,6	18,9	1,8	Område (GB)	525947	6254272	
Asmild Sogn	Sogn		Nørlyng		25	72,20	10	2,57	1	3,50	78,27	526,4	29,8	4,4				
Skovsgård	Hovedgård	Tapdrup	Nørlyng	Viborg	1	10,33	0	0,00	0	1,40	11,73	46,0	36,3	9,3	Område (GB)	528820	6255605	
Tapdrup	Landsby	Tapdrup	Nørlyng	Viborg	8	23,58	0	0,00	9	0,00	23,58	88,6	16,8	4,5	GB med tægt	529946	6255328	
Subæk Mølle	Hus(e)	Tapdrup	Nørlyng	Viborg	0	0,00	1	0,76	0	0,00	0,76	3,1	0,6	0,1	Område (GB)	529346	6254779	
Thisted	Landsby	Tapdrup	Nørlyng	Viborg	4	28,95	0	0,00	0	0,00	28,95	113,1	18,5	4,7	GB med tægt	531874	6255119	
Spanggård	Gård	Tapdrup	Nørlyng	Viborg	1	1,65	0	0,00	0	0,00	1,65	9,3	7,4	1,3	Område (GB)	528734	6256293	2
Tapdrup Sogn	Sogn		Nørlyng		14	64,51	1	0,76	9	1,40	66,67	260,2	20,6	5,3				
Nørlyng Herred	Herred				269	1133,03	42	14,98	86	9,39	1157,40	6230,7	18,9	3,5				
Bjørnsholm	Hovedgård	Bjørnsholm	Slet	Vesthimmerlands	1	52,47	0	0,00	0	0,00	52,47	213,1	19,3	4,7	Område (GB)	512977	6302756	
Indermølle	Hus(e)	Bjørnsholm	Slet	Vesthimmerlands	0	0,00	0	0,00	1	0,00	0,00	0,0	0,0	0,0	Område (GB)	515192	6302895	1
Udermølle	Hus(e)	Bjørnsholm	Slet	Vesthimmerlands	0	0,00	0	0,00	1	0,00	0,00	0,0	0,0	0,0	Område (GB)	515192	6302895	1
Livø	Dobbeltgd.	Bjørnsholm	Slet	Vesthimmerlands	2	19,03	0	0,00	0	0,00	19,03	46,8	14,4	5,9	Område (GB)	505570	6305452	
Sønderlade	Gård	Bjørnsholm	Slet	Vesthimmerlands	1	12,91	0	0,00	0	0,00	12,91	69,8	16,0	3,0	Område (GB)	514823	6300414	
Borregård	Landsby	Bjørnsholm	Slet	Vesthimmerlands	4	26,63	0	0,00	0	0,00	26,63	115,7	30,0	6,9	GB med tægt	514543	6300697	
Overlade	Landsby	Bjørnsholm	Slet	Vesthimmerlands	4	32,04	1	0,05	1	0,00	32,09	146,7	14,6	3,2	GB med tægt	516114	6301710	
Vester Faldgårde	Gård	Bjørnsholm	Slet	Vesthimmerlands	1	7,18	0	0,00	0	0,00	7,18	44,1	17,6	2,9	Område (GB)	518765	6303574	
Munksjørup	Landsby	Bjørnsholm	Slet	Vesthimmerlands	4	30,86	0	0,00	0	0,00	30,86	163,5	32,0	6,0	GB med tægt	517864	6305151	
Øster Faldgårde	Gård	Bjørnsholm	Slet	Vesthimmerlands	1	12,23	0	0,00	0	0,00	12,23	56,0	11,4	2,5	Område (GB)	519316	6303605	
Ranum	Landsby	Bjørnsholm	Slet	Vesthimmerlands	21	76,88	3	0,62	0	0,00	77,50	224,3	35,7	12,3	GB med tægt	514130	6305814	
Rønbjerg	Dobbeltgd.	Bjørnsholm	Slet	Vesthimmerlands	2	16,83	0	0,00	0	0,00	16,83	70,6	30,4	7,2	Område (GB)	510328	6305140	
Kærgårde	Dobbeltgd.	Bjørnsholm	Slet	Vesthimmerlands	2	12,75	0	0,00	0	0,00	12,75	62,2	41,5	8,5	Område (GB)	511757	6305103	
Næsby	Landsby	Bjørnsholm	Slet	Vesthimmerlands	10	39,95	0	0,00	0	0,00	39,95	156,2	35,1	9,0	GB med tægt	511829	6307411	
Bjørnsholm Sogn	Sogn		Slet		53	339,76	4	0,67	3	0,00	340,43	1369,1	22,9	5,7				

Navn	Type	Sogn	Herred	Kommune	Gårde	Gårde htk.	Huse m. jord	Huse htk.	Huse u. jord	Andet htk.	Htk. i alt	Dyrket areal	Ager (%)	Htk./km ²	Dyrknings-system	X-koor.	Y-koor.	Note
Løgsted	Landsby	Løgsted	Slet	Vesthimmerlands	15	55,28	4	0,26	6	0,00	55,54	295,6	58,8	11,1	GB med tægt	514793	6310721	
Mjallerup	Landsby	Løgsted	Slet	Vesthimmerlands	10	38,82	1	0,73	2	0,00	39,55	231,1	54,2	9,3	GB med tægt	517335	6311351	
Ravnstrup	Landsby	Løgsted	Slet	Vesthimmerlands	6	19,90	0	0,00	0	0,00	19,90	128,0	74,2	11,5	GB med tægt	515777	6311534	
Tollerupgård	Dobbeltgd.	Løgsted	Slet	Vesthimmerlands	2	5,15	0	0,00	0	0,00	5,15	32,5	68,8	10,9	Område (GB)	516370	6311988	
Vester Ørbæk	Landsby	Løgsted	Slet	Vesthimmerlands	4	10,61	0	0,00	0	0,00	10,61	66,4	40,1	6,4	GB med tægt	517112	6312740	
Løgstør	Landsby	Løgsted	Slet	Vesthimmerlands	18	26,64	25	6,75	0	0,05	33,44	177,1	49,9	9,4	GB med tægt	515262	6313936	
Løgsted Sogn	Sogn		Slet		55	156,40	30	7,74	8	0,05	164,19	930,7	55,8	9,8				
Lundby	Landsby	Lundby	Slet	Aalborg	9	20,60	3	0,65	2	0,00	21,25	110,5	19,5	3,8	GB med tægt	527137	6311968	
Frejstrup	Landsby	Lundby	Slet	Aalborg	8	23,67	0	0,00	0	0,00	23,67	116,6	30,8	6,3	GB med tægt	526414	6310692	
Store Hylkærgård	Gård	Lundby	Slet	Aalborg	1	3,91	0	0,00	0	0,00	3,91	19,1	20,6	4,2	Område (GB)	526209	6310526	
Lille Hylkærgård	Gård	Lundby	Slet	Aalborg	1	1,52	0	0,00	0	0,00	1,52	7,5	8,1	1,6	Område (GB)	526211	6310468	
Mølgård	Gård	Lundby	Slet	Aalborg	1	15,07	0	0,00	0	0,00	15,07	67,4	24,3	5,4	Område (GB)	526005	6312423	
Beltøft	Gård	Lundby	Slet	Aalborg	1	9,96	0	0,00	0	0,00	9,96	57,4	19,5	3,4	Område (GB)	528174	6312515	
Lille Erkilstrup	Gård	Lundby	Slet	Aalborg	1	2,14	0	0,00	0	0,00	2,14	14,1	8,8	1,3	Område (GB)	526380	6312689	
Store Erkilstrup	Gård	Lundby	Slet	Aalborg	1	5,80	0	0,00	0	0,00	5,80	48,0	29,8	3,6	Område (GB)	526656	6312576	
Lundby Mølle	Gård	Lundby	Slet	Aalborg	1	0,45	0	0,00	0	0,00	0,45	2,1	1,3	0,3	Område (GB)	526839	6312431	
Lundby Sogn	Sogn		Slet		24	83,12	3	0,65	2	0,00	83,77	442,6	25,0	4,7				
Vilsted	Landsby	Vilsted	Slet	Vesthimmerlands	10	62,62	1	0,40	0	0,00	63,02	293,1	39,4	8,5	GB med tægt	517484	6306689	
Vilsted Mølle	Hus(e)	Vilsted	Slet	Vesthimmerlands	0	0,00	1	0,60	0	0,00	0,60	2,9	0,4	0,1	Område (GB)	517562	6306601	
Vilstedgård	Landsby	Vilsted	Slet	Vesthimmerlands	4	25,63	0	0,00	0	0,00	25,63	101,9	13,7	3,4	GB med tægt	517354	6306604	
Hyllestedgård	Gård	Vilsted	Slet	Vesthimmerlands	1	10,21	0	0,00	0	0,00	10,21	76,9	82,7	11,0	Område (GB)	515225	6308653	
Vester Strett	Gård	Vilsted	Slet	Vesthimmerlands	1	17,55	0	0,00	0	0,00	17,55	107,2	62,3	10,2	Område (GB)	516909	6309998	
Hornbæk	Gård	Vilsted	Slet	Vesthimmerlands	1	3,19	1	0,06	0	0,00	3,25	22,1	33,6	4,9	Område (GB)	521752	6305631	
Flejsborg-Svenstrup	Dobbeltgd.	Vilsted	Slet	Vesthimmerlands	2	10,62	0	0,00	0	0,00	10,62	47,2	12,5	2,8	Område (GB)	521794	6302418	
Grønning	Gård	Vilsted	Slet	Vesthimmerlands	1	3,48	0	0,00	0	0,00	3,48	32,7	5,1	0,5	Område (GB)	520993	6306397	
Gårdstedgård	Gård	Vilsted	Slet	Vesthimmerlands	1	5,41	0	0,00	0	0,00	5,41	27,8	4,3	0,8	Område (GB)	519820	6305852	
Haldrup Gårde	Dobbeltgd.	Vilsted	Slet	Vesthimmerlands	2	10,02	0	0,00	0	0,00	10,02	38,0	31,0	8,2	Område (GB)	518910	6305415	
Smakmølle	Gård	Vilsted	Slet	Vesthimmerlands	1	2,89	0	0,00	0	0,00	2,89	15,3	2,1	0,4	Område (GB)	516537	6307138	1
Vilsted Sogn	Sogn		Slet		24	151,62	3	1,06	0	0,00	152,68	765,1	31,6	6,3				
Skarp Salling	Landsby	Skarp Salling	Slet	Vesthimmerlands	15	61,94	0	0,00	12	0,00	61,94	329,9	71,2	13,4	GB med tægt	521852	6311986	
Brøndum	Landsby	Skarp Salling	Slet	Vesthimmerlands	12	48,57	0	0,00	6	0,00	48,57	231,7	26,9	5,6	GB med tægt	521588	6313434	
Brøndumgård	Gård	Skarp Salling	Slet	Vesthimmerlands	1	11,69	0	0,00	0	0,00	11,69	48,6	5,6	1,4	Område (GB)	522264	6313515	
Hemdrup	Landsby	Skarp Salling	Slet	Vesthimmerlands	5	26,70	0	0,00	1	0,00	26,70	161,3	37,5	6,2	GB med tægt	523522	6312903	
Skarp Salling Sogn	Sogn		Slet		33	148,90	0	0,00	19	0,00	148,90	771,6	43,9	8,5				
Næsborg	Landsby	Næsborg	Slet	Vesthimmerlands	21	93,72	0	0,00	15	0,00	93,72	310,9	58,5	17,6	GB med tægt	520772	6314834	
Aggersundsgård	Gård	Næsborg	Slet	Vesthimmerlands	1	5,18	0	0,00	0	0,00	5,18	18,8	1,9	0,5	Område (GB)	517992	6317053	

Navn	Type	Sogn	Herred	Kommune	Gårde	Gårde htk.	Huse m. jord	Huse htk.	Huse u. jord	Andet htk.	Htk. i alt	Dyrket areal	Ager (%)	Htk./km ²	Dyrknings-system	X-koor.	Y-koor.	Note
Tolstrup	Landsby	Næsborg	Slet	Vesthimmerlands	20	85,98	6	2,66	4	0,00	88,64	399,3	39,6	8,8	GB med tægt	519672	6315495	
Havgård	Gård	Næsborg	Slet	Vesthimmerlands	1	4,22	0	0,00	0	0,00	4,22	14,8	2,8	0,8	Område (GB)	520591	6316262	
Næsborg Sogn	Sogn		Slet		43	189,10	6	2,66	19	0,00	191,76	743,8	32,8	8,5				
Vindblæs	Landsby	Vindblæs	Slet	Vesthimmerlands	16	52,37	1	0,09	7	0,00	52,46	344,7	43,0	6,5	GB med tægt	519931	6309189	
Engelstrup	Landsby	Vindblæs	Slet	Vesthimmerlands	8	27,65	0	0,00	0	0,00	27,65	164,4	45,6	7,7	GB med tægt	518533	6308316	
Øster Strett	Gård	Vindblæs	Slet	Vesthimmerlands	1	4,70	0	0,00	0	0,00	4,70	32,5	35,3	5,1	Område (GB)	517773	6309575	
Årupgård	Gård	Vindblæs	Slet	Vesthimmerlands	1	5,77	0	0,00	0	0,00	5,77	47,1	26,1	3,2	Område (GB)	521133	6307155	
Bjørumslet	Gård	Vindblæs	Slet	Vesthimmerlands	1	1,06	0	0,00	0	0,00	1,06	31,4	19,9	0,7	Område (GB)	519345	6311496	
Vindblæs Sogn	Sogn		Slet		27	91,55	1	0,09	7	0,00	91,64	620,1	38,9	5,8				
Kornum	Landsby	Kornum	Slet	Vesthimmerlands	8	39,95	0	0,00	1	0,00	39,95	247,1	70,0	11,3	GB med tægt	519466	6312910	
Øster Ørbæk	Landsby	Kornum	Slet	Vesthimmerlands	8	31,18	0	0,00	0	0,00	31,18	226,2	60,7	8,4	GB med tægt	517340	6313531	
Smakmølle	Hus(e)	Kornum	Slet	Vesthimmerlands	0	0,00	0	0,00	1	0,00	0,00	0,0	0,0	0,0	Område (GB)	516918	6314179	
Kornum Sogn	Sogn		Slet		16	71,13	0	0,00	2	0,00	71,13	473,3	65,2	9,8				
Gundersted	Hovedgård	Gundersted	Slet	Vesthimmerlands	1	22,10	0	0,00	0	0,00	22,10	102,3	8,3	1,8	Område (GB)	529141	6306734	
Gundersted Mølle	Hus(e)	Gundersted	Slet	Vesthimmerlands	0	0,00	1	0,94	0	0,00	0,94	4,1	0,5	0,1	Område (GB)	530488	6306543	
Borup	Landsby	Gundersted	Slet	Vesthimmerlands	12	56,90	0	0,00	9	0,00	56,90	159,8	19,3	6,9	GB med tægt	530545	6308723	
Lille Ajstrup	Landsby	Gundersted	Slet	Vesthimmerlands	3	15,39	2	0,05	0	0,00	15,44	62,2	15,9	4,0	GB med tægt	530205	6305319	
Bjørnstrup	Landsby	Gundersted	Slet	Vesthimmerlands	3	15,51	0	0,00	0	0,00	15,51	65,5	18,9	4,5	GB med tægt	528266	6303428	
Vormstrupgård	Gård	Gundersted	Slet	Vesthimmerlands	1	2,13	0	0,00	0	0,00	2,13	14,2	21,1	3,2	Område (GB)	529773	6303612	
Gundersted Sogn	Sogn		Slet		20	112,03	3	0,99	9	0,00	113,02	408,1	14,2	3,9				
Kyø	Hovedgård	Store Ajstrup	Slet	Aalborg	1	26,34	0	0,00	0	0,00	26,34	77,8	14,4	4,9	Område (GB)	531953	6310745	
Rødemølle	Gård	Store Ajstrup	Slet	Aalborg	1	1,18	0	0,00	0	0,00	1,18	5,5	1,0	0,2	Område (GB)	532436	6311246	
Store Ajstrup	Landsby	Store Ajstrup	Slet	Aalborg	16	60,01	2	0,44	7	0,00	60,45	215,7	33,9	9,5	GB med tægt	530813	6311934	
Viderupgård	Gård	Store Ajstrup	Slet	Aalborg	1	5,09	0	0,00	0	0,00	5,09	25,3	22,5	4,5	Område (GB)	529528	6313374	
Skovhus	Hus(e)	Store Ajstrup	Slet	Aalborg	0	0,00	1	0,92	0	0,00	0,92	6,3	1,2	0,2	Område (GB)	532369	6311730	
Bunkehus	Hus(e)	Store Ajstrup	Slet	Aalborg	0	0,00	1	0,26	0	0,00	0,26	1,3	0,2	0,0	Område (GB)	532998	6311221	
Store Ajstrup Sogn	Sogn		Slet		19	92,62	4	1,62	7	0,00	94,24	332,0	25,7	7,3				
Malle	Landsby	Malle	Slet	Vesthimmerlands	5	18,03	1	0,70	0	0,00	18,73	96,1	52,4	10,2	GB med tægt	514332	6308017	
Malle Hedegård	Gård	Malle	Slet	Vesthimmerlands	1	6,81	0	0,00	0	0,00	6,81	47,4	27,3	3,9	Område (GB)	515631	6305714	
Lendrup	Gård	Malle	Slet	Vesthimmerlands	1	8,90	0	0,00	0	0,00	8,90	65,3	24,6	3,4	Område (GB)	513400	6310720	
Svenstrupgård	Gård	Malle	Slet	Vesthimmerlands	1	7,77	0	0,00	0	0,00	7,77	39,1	14,8	2,9	Område (GB)	513092	6309151	
Østergård	Gård	Malle	Slet	Vesthimmerlands	1	10,76	0	0,00	0	0,00	10,76	45,4	28,1	6,7	Område (GB)	512426	6307852	
Brøttrup	Dobbeltgd.	Malle	Slet	Vesthimmerlands	2	13,38	0	0,00	0	0,00	13,38	97,1	40,3	5,5	Område (GB)	514092	6307056	
Vandsted	Dobbeltgd.	Malle	Slet	Vesthimmerlands	2	20,88	0	0,00	0	0,00	20,88	88,5	41,9	9,9	Område (GB)	514719	6308868	
Malle Sogn	Sogn		Slet		13	86,53	1	0,70	0	0,00	87,23	478,9	37,0	6,7				
Brårup	Landsby	Oudrup	Slet	Vesthimmerlands	4	21,95	0	0,00	0	0,00	21,95	108,0	56,4	11,5	GB med tægt	524008	6310457	

Navn	Type	Sogn	Herred	Kommune	Gårde	Gårde htk.	Huse m. jord	Huse htk.	Huse u. jord	Andet htk.	Htk. i alt	Dyrket areal	Ager (%)	Htk./ km2	Dyrknings-system	X-koor.	Y-koor.	Note
Brårupholm	Gård	Oudrup	Slet	Vesthimmerlands	1	3,83	0	0,00	0	0,00	3,83	16,3	26,7	6,3	Område (GB)	524325	6310305	
Lolholm	Gård	Oudrup	Slet	Vesthimmerlands	1	4,27	0	0,00	0	0,00	4,27	14,9	20,1	5,8	Område (GB)	525267	6310125	
Brådshave	Gård	Oudrup	Slet	Vesthimmerlands	1	4,27	0	0,00	0	0,00	4,27	39,9	18,6	2,0	Område (GB)	522319	6308576	
Hedegård	Gård	Oudrup	Slet	Vesthimmerlands	1	8,95	0	0,00	0	0,00	8,95	44,3	10,4	2,1	Område (GB)	524991	6305627	
Hornbæk	Landsby	Oudrup	Slet	Vesthimmerlands	4	7,65	0	0,00	0	0,00	7,65	39,8	19,4	3,7	GB med tægt	521787	6305702	
Holgårds Mølle	Gård	Oudrup	Slet	Vesthimmerlands	1	1,11	0	0,00	0	0,00	1,11	6,0	0,5	0,1	Område (GB)	524324	6308480	1
Oudrup	Landsby	Oudrup	Slet	Vesthimmerlands	17	34,35	0	0,00	8	0,00	34,35	175,8	14,3	2,8	GB med tægt	523145	6309111	
Oudrup Sogn	Sogn		Slet		30	86,38	0	0,00	8	0,00	86,38	445,0	18,6	3,6				
Vår	Hovedgård	Farstrup	Slet	Aalborg	1	49,79	0	0,00	0	0,00	49,79	206,4	39,4	9,5	Område (GB)	527374	6317621	
Hornsgård	Gård	Farstrup	Slet	Aalborg	1	16,49	0	0,00	0	0,00	16,49	85,5	5,3	1,0	Område (GB)	530570	6315516	
Ørsnæsgård	Gård	Farstrup	Slet	Aalborg	1	6,63	0	0,00	0	0,00	6,63	45,8	29,3	4,2	Område (GB)	528726	6315330	
Risgård	Gård	Farstrup	Slet	Aalborg	1	4,30	0	0,00	0	0,00	4,30	32,2	35,0	4,7	Område (GB)	528443	6316262	
Farstrup	Landsby	Farstrup	Slet	Aalborg	6	19,39	5	0,23	1	0,00	19,62	120,0	43,9	7,2	GB med tægt	528282	6315845	
Stavn	Landsby	Farstrup	Slet	Aalborg	4	4,41	26	10,83	14	0,00	15,24	41,3	2,6	0,9	GB med tægt	529533	6318729	
Lundgårde	Landsby	Farstrup	Slet	Aalborg	3	18,45	0	0,00	0	0,28	18,73	82,6	39,1	8,9	GB med tægt	531354	6315270	
Krastrup	Hovedgård	Farstrup	Slet	Aalborg	1	42,01	0	0,00	0	1,06	43,07	116,9	31,4	11,6	Område (GB)	525496	6314071	
Kølby	Landsby	Farstrup	Slet	Aalborg	20	80,80	10	1,56	2	0,00	82,36	259,0	26,9	8,5	GB med tægt	525747	6315252	
Farstrup Sogn	Sogn		Slet		38	242,27	41	12,62	17	1,34	256,23	989,8	20,7	5,4				
Sebberkloster	Hovedgård	Sebber	Slet	Aalborg	1	25,85	0	0,00	0	0,00	25,85	122,6	34,1	7,2	Område (GB)	532646	6313275	
Sebbersund	Hus(e)	Sebber	Slet	Aalborg	0	0,00	8	1,94	9	0,00	1,94	9,5	16,6	3,4	Område (GB)	534651	6313176	
Valsted	Landsby	Sebber	Slet	Aalborg	11	17,16	3	2,01	22	0,00	19,17	91,2	26,8	5,6	GB med tægt	534250	6314978	
Barmer	Landsby	Sebber	Slet	Aalborg	12	28,86	1	0,32	13	0,00	29,18	135,2	29,0	6,3	GB med tægt	532815	6315290	
Munkgård	Gård	Sebber	Slet	Aalborg	1	12,32	0	0,00	0	0,00	12,32	46,9	10,1	2,6	Område (GB)	532587	6315218	
Rensiggård	Gård	Sebber	Slet	Aalborg	1	6,68	0	0,00	0	0,00	6,68	43,2	12,0	1,9	Område (GB)	530017	6313984	
Sebber Sogn	Sogn		Slet		26	90,87	12	4,27	44	0,00	95,14	448,6	36,6	7,8				
Slet Herred	Herred				421	1942,28	108	33,07	145	1,39	1976,74	9218,8	29,1	6,2				
Lundbæk	Hovedgård	Bislev	Hornum	Aalborg	1	34,01	0	0,00	0	0,00	34,01	109,7	36,5	11,3	Område (GB)	536993	6313364	
Lundbæk Mølle	Hus(e)	Bislev	Hornum	Aalborg	0	0,00	0	0,00	1	0,00	0,00	0,0	0,0	0,0	Område (GB)	537019	6313548	
Bislev	Landsby	Bislev	Hornum	Aalborg	16	78,53	2	0,14	12	0,00	78,67	232,5	34,0	11,5	GB med tægt	537052	6311694	
Holmager	Landsby	Bislev	Hornum	Aalborg	4	10,20	0	0,00	0	0,00	10,20	52,9	14,7	2,8	GB med tægt	536587	6309058	
Hedegårde	Landsby	Bislev	Hornum	Aalborg	3	28,07	0	0,00	0	0,00	28,07	67,0	16,3	6,8	GB med tægt	535038	6306465	
Snorup	Gård	Bislev	Hornum	Aalborg	1	7,85	0	0,00	0	0,00	7,85	40,3	24,3	4,7	Område (GB)	539100	6309879	
Pindstrup	Gård	Bislev	Hornum	Aalborg	1	4,46	0	0,00	0	0,00	4,46	15,4	23,0	6,7	Område (GB)	535730	6310993	
Tyrrestrup	Dobbeltgd.	Bislev	Hornum	Aalborg	2	13,18	0	0,00	0	0,00	13,18	48,5	30,9	8,4	Område (GB)	538773	6312963	
Ilsegård	Gård	Bislev	Hornum	Aalborg	1	5,30	0	0,00	0	0,00	5,30	22,9	14,2	3,3	Område (GB)	537717	6308798	
Djørup	Landsby	Bislev	Hornum	Aalborg	9	43,46	4	1,01	10	0,00	44,47	153,0	33,2	9,6	GB med tægt	536003	6310642	

Tabel 1

Navn	Type	Sogn	Herred	Kommune	Gårde	Gårde htk.	Huse m. jord	Huse htk.	Huse u. jord	Andet htk.	Htk. i alt	Dyrket areal	Ager (%)	Htk./km ²	Dyrknings-system	X-koor.	Y-koor.	Note
Djørup Mølle	Hus(e)	Bislev	Hornum	Aalborg	0	0,00	1	0,02	0	0,00	0,02	0,0	0,0	0,0	Område (GB)	536096	6310993	2
Halkær Mølle	Hus(e)	Bislev	Hornum	Aalborg	0	0,00	1	0,18	0	0,00	0,18	0,0	0,0	2,1	Område (GB)	535289	6308145	
Bislev Sogn	Sogn		Hornum		38	225,06	8	1,35	23	0,00	226,41	742,1	26,7	8,2				
Sønderup	Landsby	Sønderup	Hornum	Rebild	13	72,82	1	0,84	4	0,00	73,66	283,5	34,5	9,0	GB med tægt	539642	6296699	
Blæsborg	Hus(e)	Sønderup	Hornum	Rebild	0	0,00	1	0,59	0	0,00	0,59	3,5	2,3	0,4	Område (GB)	538150	6298503	
Knolde	Hus(e)	Sønderup	Hornum	Rebild	0	0,00	2	1,39	0	0,00	1,39	7,6	5,0	0,9	Område (GB)	539175	6297867	
Munkholm	Gård	Sønderup	Hornum	Rebild	1	3,52	0	0,00	0	0,00	3,52	17,4	11,6	2,3	Område (GB)	537954	6298241	
Rebstrup	Gård	Sønderup	Hornum	Rebild	1	13,81	0	0,00	0	0,00	13,81	44,1	35,8	11,2	Område (GB)	538473	6298970	
Gammelholm	Gård	Sønderup	Hornum	Rebild	1	7,36	0	0,00	0	0,00	7,36	23,6	28,1	8,8	Område (GB)	541346	6295719	
Trængstrup	Gård	Sønderup	Hornum	Rebild	1	5,36	0	0,00	0	0,00	5,36	34,0	20,9	3,3	Område (GB)	539899	6299929	
Plejlstrup	Dobbeltgd.	Sønderup	Hornum	Rebild	2	5,55	0	0,00	0	0,00	5,55	27,2	16,7	3,4	Område (GB)	538833	6300095	
Braulstrup	Landsby	Sønderup	Hornum	Rebild	4	16,29	0	0,00	0	0,00	16,29	71,4	28,8	6,6	GB med tægt	541456	6296917	
Tøttrup	Landsby	Sønderup	Hornum	Rebild	3	12,93	0	0,00	0	0,00	12,93	75,0	30,5	5,3	GB med tægt	540378	6299199	
Rodsted	Landsby	Sønderup	Hornum	Rebild	3	35,22	0	0,00	0	0,00	35,22	139,0	30,8	7,8	GB med tægt	540961	6299816	
Sønderup Sogn	Sogn		Hornum		29	172,86	4	2,82	4	0,00	175,68	726,2	31,7	7,7				
Nibe	Landsby	Nibe	Hornum	Aalborg	23	36,57	5	0,28	1	0,29	37,14	153,6	45,0	10,9	GB med tægt	538675	6315662	
Nibe Sogn	Sogn		Hornum		23	36,57	5	0,28	1	0,29	37,14	153,6	45,0	10,9				
Pandum	Hovedgård	Vokslev	Hornum	Aalborg	1	30,66	0	0,00	0	0,00	30,66	115,6	27,3	7,2	Område (GB)	540372	6309859	
Grydsted	Landsby	Vokslev	Hornum	Aalborg	10	40,15	1	0,05	0	0,00	40,20	172,5	65,7	15,3	GB med tægt	538893	6313969	
Harrild	Dobbeltgd.	Vokslev	Hornum	Aalborg	2	10,30	0	0,00	0	0,00	10,30	48,4	20,3	4,3	Område (GB)	542856	6310429	
Østergård	Gård	Vokslev	Hornum	Aalborg	1	7,06	0	0,00	0	0,00	7,06	22,6	14,6	4,6	Område (GB)	541322	6309715	
Simested	Gård	Vokslev	Hornum	Aalborg	1	9,00	0	0,00	0	0,00	9,00	31,2	15,1	4,4	Område (GB)	541796	6311561	
Klæstrup	Landsby	Vokslev	Hornum	Aalborg	8	18,52	0	0,00	1	0,00	18,52	85,6	52,9	11,4	GB med tægt	540597	6312779	
Gudsgift Mølle	Hus(e)	Vokslev	Hornum	Aalborg	0	0,00	0	0,00	1	0,00	0,00	0,0	0,0	0,0	Område (GB)	540755	6313435	
Klæstruplund	Landsby	Vokslev	Hornum	Aalborg	3	21,93	0	0,00	0	0,00	21,93	88,7	46,1	11,4	GB med tægt	539713	6313039	
Tårup	Landsby	Vokslev	Hornum	Aalborg	3	16,15	0	0,00	0	0,00	16,15	97,9	36,6	6,0	GB med tægt	542805	6314666	
Gelstrup	Landsby	Vokslev	Hornum	Aalborg	11	36,68	1	0,16	0	0,00	36,84	203,1	42,0	7,6	GB med tægt	540796	6314718	
Rodstrup	Dobbeltgd.	Vokslev	Hornum	Aalborg	2	12,64	0	0,00	0	0,00	12,64	49,5	21,1	5,4	Område (GB)	540365	6311374	
Binderup	Landsby	Vokslev	Hornum	Aalborg	4	29,33	0	0,00	0	0,00	29,33	136,3	35,9	7,7	GB med tægt	541338	6316663	
Binderup Mølle	Hus(e)	Vokslev	Hornum	Aalborg	0	0,00	1	0,18	0	0,00	0,18	0,7	0,2	0,0	Område (GB)	540969	6317223	
Vokslev	Landsby	Vokslev	Hornum	Aalborg	14	71,37	0	0,00	0	0,00	71,37	296,5	41,7	10,0	GB med tægt	541471	6313805	
Vokslev Mølle	Hus(e)	Vokslev	Hornum	Aalborg	0	0,00	0	0,00	1	0,00	0,00	0,0	0,0	0,0	Område (GB)	540760	6313378	2
Vokslev Sogn	Sogn		Hornum		60	303,79	3	0,39	3	0,00	304,18	1348,7	36,3	8,2				
Torstedlund	Hovedgård	Aarestrup	Hornum	Rebild	1	91,23	0	0,00	0	0,00	91,23	135,1	13,5	9,1	Område (GB)	544344	6296078	
Stubberup	Dobbeltgd.	Aarestrup	Hornum	Rebild	2	14,30	0	0,00	0	0,00	14,30	40,7	5,6	2,0	Område (GB)	548044	6296800	
Røde Mølle	Hus(e)	Aarestrup	Hornum	Rebild	0	0,00	1	0,07	0	0,00	0,07	0,5	2,1	0,3	Område (GB)	548822	6297703	

Navn	Type	Sogn	Herred	Kommune	Gårde	Gårde htk.	Huse m. jord	Huse htk.	Huse u. jord	Andet htk.	Htk. i alt	Dyrket areal	Ager (%)	Htk./ km2	Dyrknings-system	X-koor.	Y-koor.	Note
Aaestrup	Landsby	Aaestrup	Hornum	Rebild	15	92,67	2	1,08	0	0,00	93,75	230,2	27,7	11,3	GB med tægt	545546	6297513	
Torsted	Landsby	Aaestrup	Hornum	Rebild	8	34,68	1	0,86	0	0,00	35,54	112,3	22,6	7,2	GB med tægt	543227	6296261	
Foldager	Gård	Aaestrup	Hornum	Rebild	1	3,59	0	0,00	0	0,00	3,59	15,5	16,1	3,7	Område (GB)	543769	6299237	
Ersted	Landsby	Aaestrup	Hornum	Rebild	9	35,16	0	0,00	1	0,00	35,16	138,5	19,0	4,8	GB med tægt	547083	6298073	
Aaestrup Sogn	Sogn		Hornum		36	271,63	4	2,01	1	0,00	273,64	672,8	21,2	8,6				
Albæk	Hovedgård	Suldrup	Hornum	Rebild	1	17,72	0	0,00	0	0,00	17,72	65,6	9,0	2,4	Område (GB)	544858	6301166	
Hyllested	Landsby	Suldrup	Hornum	Rebild	3	19,04	0	0,00	1	0,00	19,04	103,0	32,4	6,0	GB med tægt	541146	6302935	
Suldrup	Landsby	Suldrup	Hornum	Rebild	4	19,14	1	0,65	0	0,00	19,79	93,1	15,9	3,4	GB med tægt	542327	6301235	
Hyldal	Landsby	Suldrup	Hornum	Rebild	3	13,48	0	0,00	0	0,00	13,48	64,0	47,6	10,0	GB med tægt	540361	6301490	
Hyldal Mølle	Hus(e)	Suldrup	Hornum	Rebild	0	0,00	1	0,35	0	0,00	0,35	1,9	1,4	0,3	Område (GB)	540342	6301406	
Østrup	Landsby	Suldrup	Hornum	Rebild	3	9,74	0	0,00	0	0,00	9,74	46,2	40,0	8,4	GB med tægt	539015	6300920	
Østrup Mølle	Hus(e)	Suldrup	Hornum	Rebild	0	0,00	0	0,00	1	0,00	0,00	0,0	0,0	0,0	Område (GB)	538841	6301099	2
Dalum	Dobbeltgd.	Suldrup	Hornum	Rebild	2	5,37	0	0,00	0	0,00	5,37	33,4	32,6	5,2	Område (GB)	540036	6302081	
Hjedsbækgård	Gård	Suldrup	Hornum	Rebild	1	4,06	0	0,00	0	0,00	4,06	18,3	5,8	1,3	Område (GB)	543579	6302265	
Hjedsbæk Mølle	Hus(e)	Suldrup	Hornum	Rebild	0	0,00	1	0,10	0	0,00	0,10	0,6	0,1	0,0	Område (GB)	543123	6302199	
Frendstrup	Gård	Suldrup	Hornum	Rebild	1	5,76	0	0,00	0	0,00	5,76	25,3	8,0	1,8	Område (GB)	543884	6301818	
Suldrup Sogn	Sogn		Hornum		18	94,31	3	1,10	2	0,00	95,41	451,4	19,6	4,1				
Buderupholm	Hovedgård	Buderup	Hornum	Rebild	1	18,58	0	0,00	0	0,00	18,58	100,2	22,2	4,1	Område (GB)	552211	6302044	
Sørup	Landsby	Buderup	Hornum	Rebild	7	35,47	5	0,10	2	0,00	35,57	172,3	15,0	3,1	GB med tægt	548154	6305497	
Mastrup	Landsby	Buderup	Hornum	Rebild	8	9,75	1	0,16	1	0,00	9,91	58,4	24,6	4,2	GB med tægt	550398	6304249	
Søgård	Gård	Buderup	Hornum	Rebild	1	2,77	0	0,00	0	0,00	2,77	9,3	11,9	3,6	Område (GB)	549353	6306635	
Juelstrup	Gård	Buderup	Hornum	Rebild	1	8,27	0	0,00	0	0,00	8,27	47,3	25,5	4,5	Område (GB)	549232	6305102	
Støvring	Landsby	Buderup	Hornum	Rebild	12	58,40	0	0,00	8	0,00	58,40	241,1	22,9	5,5	GB med tægt	551065	6305028	
Støvring Mølle	Hus(e)	Buderup	Hornum	Rebild	0	0,00	0	0,00	1	0,00	0,00	0,0	0,0	0,0	Område (GB)	551115	6304784	
Buderup Sogn	Sogn		Hornum		30	133,24	6	0,26	12	0,00	133,50	628,6	19,9	4,2				
Gravlev	Landsby	Gravlev	Hornum	Rebild	12	48,00	0	0,00	9	0,00	48,00	209,2	29,2	6,7	GB med tægt	550023	6300512	
Oplev	Landsby	Gravlev	Hornum	Rebild	9	40,29	0	0,00	8	0,00	40,29	175,7	31,0	7,1	GB med tægt	548658	6299181	
Borup Gårde	Dobbeltgd.	Gravlev	Hornum	Rebild	2	4,67	0	0,00	0	0,00	4,67	35,4	27,0	3,6	Område (GB)	549766	6302369	
Tinbæk Mølle	Gård	Gravlev	Hornum	Rebild	1	1,45	0	0,00	0	0,00	1,45	6,6	1,2	0,3	Område (GB)	549557	6299009	
Oplevlund	Hus(e)	Gravlev	Hornum	Rebild	0	0,00	2	0,88	0	0,00	0,88	5,5	2,9	0,5	Område (GB)	549820	6296655	2
Fløe	Dobbeltgd.	Gravlev	Hornum	Rebild	2	9,44	0	0,00	0	0,00	9,44	47,3	13,3	2,6	Område (GB)	548340	6302690	
Gravlev Sogn	Sogn		Hornum		26	103,85	2	0,88	17	0,00	104,73	479,7	24,4	5,3				
Hjeds	Landsby	Veggerby	Hornum	Rebild	10	41,20	0	0,00	5	0,00	41,20	144,8	18,4	5,2	GB med tægt	541849	6304195	
Bustedgård	Gård	Veggerby	Hornum	Rebild	1	13,28	0	0,00	0	0,00	13,28	47,9	22,9	6,4	Område (GB)	542449	6303410	
Højris	Gård	Veggerby	Hornum	Rebild	1	2,93	0	0,00	0	0,00	2,93	22,3	3,1	0,4	Område (GB)	537453	6304300	
Mølle	Hus(e)	Veggerby	Hornum	Rebild	0	0,00	0	0,00	1	0,00	0,00	0,0	0,0	0,0	Område (GB)	540777	6307225	1

Navn	Type	Sogn	Herred	Kommune	Gårde	Gårde htk.	Huse m. jord	Huse htk.	Huse u. jord	Andet htk.	Htk. i alt	Dyrket areal	Ager (%)	Htk./ km2	Dyrknings-system	X-koor.	Y-koor.	Note
Bradsted	Landsby	Veggerby	Hornum	Rebild	6	14,39	0	0,00	0	0,00	14,39	70,1	14,9	3,1	GB med tægt	541697	6305706	
Åstrup	Dobbeltdg.	Veggerby	Hornum	Rebild	2	7,87	0	0,00	0	0,00	7,87	40,1	5,7	1,1	Område (GB)	538952	6303338	
Torndal	Gård	Veggerby	Hornum	Rebild	1	4,74	0	0,00	0	0,00	4,74	33,9	4,8	0,7	Område (GB)	538269	6303673	
Byrsted	Landsby	Veggerby	Hornum	Rebild	12	64,68	0	0,00	4	0,00	64,68	187,1	20,1	7,0	GB med tægt	541404	6307529	
Lyngsø	Landsby	Veggerby	Hornum	Rebild	3	8,44	0	0,00	4	0,00	8,44	41,2	5,8	1,2	GB med tægt	538368	6305045	
Kalstrup	Landsby	Veggerby	Hornum	Rebild	3	8,73	0	0,00	1	0,00	8,73	33,5	25,7	6,7	GB med tægt	540783	6307162	
Kirketerp	Gård	Veggerby	Hornum	Rebild	1	11,46	0	0,00	0	0,00	11,46	42,8	17,5	4,7	Område (GB)	540438	6305292	
Veggerby	Landsby	Veggerby	Hornum	Rebild	11	36,61	0	0,00	1	0,00	36,61	149,6	15,2	3,7	GB med tægt	538764	6306287	
Veggerby Sogn	Sogn		Hornum		51	214,33	0	0,00	16	0,00	214,33	813,3	18,2	4,8				
Øster Hornum	Landsby	Øster Hornum	Hornum	Rebild	14	54,04	1	0,53	11	0,00	54,57	280,1	25,8	5,0	GB med tægt	545538	6310547	
Hæsum	Landsby	Øster Hornum	Hornum	Rebild	3	19,31	0	0,00	0	0,00	19,31	80,8	13,4	3,2	GB med tægt	547578	6308614	
Guldbæk	Landsby	Øster Hornum	Hornum	Rebild	7	33,47	0	0,00	3	0,00	33,47	164,4	19,0	3,9	GB med tægt	549108	6311236	
Volstrup	Landsby	Øster Hornum	Hornum	Rebild	10	43,85	0	0,00	3	0,00	43,85	192,8	27,7	6,3	GB med tægt	547123	6312726	
Mølgård	Gård	Øster Hornum	Hornum	Rebild	1	4,46	0	0,00	0	0,00	4,46	26,5	21,7	3,7	Område (GB)	548666	6312473	
Abildgård	Gård	Øster Hornum	Hornum	Rebild	1	14,34	0	0,00	0	0,00	14,34	64,2	15,3	3,4	Område (GB)	544816	6309206	
Estrup	Landsby	Øster Hornum	Hornum	Rebild	5	20,72	0	0,00	0	0,00	20,72	84,2	23,2	5,7	GB med tægt	547077	6308713	
Moldbjerg	Landsby	Øster Hornum	Hornum	Rebild	8	24,98	0	0,00	0	2,88	27,86	158,6	20,4	3,6	GB med tægt	544837	6312850	
Øster Hornum Sogn	Sogn		Hornum		49	215,17	1	0,53	17	2,88	218,58	1051,6	21,3	4,4				
Drastrup	Landsby	Frejlev	Hornum	Aalborg	7	30,05	1	0,98	1	0,00	31,03	126,4	30,7	7,5	GB med tægt	552018	6318404	
Frejlev	Landsby	Frejlev	Hornum	Aalborg	12	48,02	0	0,00	4	0,00	48,02	152,6	20,6	6,5	GB med tægt	549673	6318470	
Frejlev Sogn	Sogn		Hornum		19	78,07	1	0,98	5	0,00	79,05	279,1	24,2	6,9				
Restrup	Hovedgård	Sønderholm	Hornum	Aalborg	1	106,81	0	0,00	0	0,00	106,81	203,4	12,7	6,7	Område (GB)	546966	6318216	
Sønderholm	Landsby	Sønderholm	Hornum	Aalborg	30	168,06	0	0,00	0	0,00	168,06	447,6	34,1	12,8	GB med tægt	544873	6318106	
Tostrup	Landsby	Sønderholm	Hornum	Aalborg	9	31,23	2	0,16	0	0,00	31,39	150,4	21,5	4,5	GB med tægt	547145	6316002	
Nyrup	Landsby	Sønderholm	Hornum	Aalborg	9	44,50	2	0,09	0	0,00	44,59	152,0	27,4	8,1	GB med tægt	542568	6318271	
Tostrup Mølle	Gård	Sønderholm	Hornum	Aalborg	1	2,22	0	0,00	0	0,00	2,22	8,4	1,2	0,3	Område (GB)	547171	6315550	2
Sønderholm Sogn	Sogn		Hornum		50	352,82	4	0,25	0	0,00	353,07	961,9	23,1	8,5				
Nørholm	Landsby	Nørholm	Hornum	Aalborg	35	241,28	6	0,36	16	3,60	245,24	419,2	22,2	13,0	Alsæd-udmark	544605	6321796	
Vandmøllen	Hus(e)	Nørholm	Hornum	Aalborg	0	0,00	0	0,00	1	0,00	0,00	0,0	0,0	0,0	Område (GB)	544635	6322153	1
Klitgård	Gård	Nørholm	Hornum	Aalborg	1	14,40	0	0,00	0	0,00	14,40	55,4	38,1	9,9	Område (GB)	541267	6320884	
Nørholm Sogn	Sogn		Hornum		36	255,68	6	0,36	17	3,60	259,64	474,6	23,3	12,7				
Råkilde	Hovedgård	Ellidshøj	Hornum	Aalborg	1	23,43	0	0,00	0	0,00	23,43	131,7	24,3	4,3	Område (GB)	552122	6307817	
Bonderup	Dobbeltdg.	Ellidshøj	Hornum	Aalborg	2	13,60	0	0,00	0	0,00	13,60	73,9	26,6	4,9	GB med tægt	553236	6312215	
Ellidshøj	Landsby	Ellidshøj	Hornum	Aalborg	8	46,99	0	0,00	0	0,09	47,08	244,7	28,2	5,4	GB med tægt	552919	6310009	
Ellidshøj Sogn	Sogn		Hornum		11	84,02	0	0,00	0	0,09	84,11	450,3	26,6	5,0				
Nørre Svenstrup	Landsby	Svenstrup	Hornum	Aalborg	7	49,21	0	0,00	0	0,21	49,42	178,8	29,3	8,1	GB med tægt	551433	6315153	

Navn	Type	Sogn	Herred	Kommune	Gårde	Gårde htk.	Huse m. jord	Huse htk.	Huse u. jord	Andet htk.	Htk. i alt	Dyrket areal	Ager (%)	Htk./ km2	Dyrknings-system	X-koor.	Y-koor.	Note
Vestermølle	Hus(e)	Svenstrup	Hornum	Aalborg	0	0,00	0	0,00	1	0,00	0,00	0,0	0,0	0,0	Område (GB)	550925	6315118	
Østermølle	Hus(e)	Svenstrup	Hornum	Aalborg	0	0,00	1	0,18	0	0,00	0,18	0,0	0,0	0,0	Område (GB)	551880	6314864	
Sønder Svenstrup	Landsby	Svenstrup	Hornum	Aalborg	12	48,00	3	0,27	0	0,00	48,27	215,4	24,0	5,4	GB med tægt	551692	6314890	
Ridemand's Mølle	Hus(e)	Svenstrup	Hornum	Aalborg	0	0,00	1	0,53	0	0,00	0,53	4,6	2,9	0,3	Område (GB)	549366	6313450	
Lyngbjerggård	Gård	Svenstrup	Hornum	Aalborg	1	8,20	0	0,00	0	0,00	8,20	37,2	23,9	5,3	Område (GB)	549700	6313541	
Lere	Landsby	Svenstrup	Hornum	Aalborg	5	24,25	0	0,00	0	1,99	26,24	92,1	36,6	10,4	GB med tægt	552600	6316765	
Svenstrup Sogn	Sogn		Hornum		25	129,66	5	0,98	1	2,20	132,84	528,2	27,6	6,9				
Hasseris	Landsby	Budolfi	Hornum	Aalborg	23	121,36	1	0,42	0	0,94	122,72	451,1	26,5	7,2	Alsæd-udmark	552856	6320872	
Vester Ladegård	Hovedgård	Budolfi	Hornum	Aalborg	1	37,20	0	0,00	0	4,12	41,32	117,6	16,6	5,8	Område (GB)	555330	6323223	
Budolfi Sogn	Sogn		Hornum		24	158,56	1	0,42	0	5,06	164,04	568,7	23,4	6,7				
Hornum Herred	Herred				525	2829,62	53	12,61	119	14,12	2856,35	10330,7	24,3	6,7				
Dall	Landsby	Dall	Fleskum	Aalborg	9	57,95	1	0,90	0	0,34	59,19	281,7	25,3	5,3	GB med tægt	553639	6315523	
Poulstrup	Landsby	Dall	Fleskum	Aalborg	3	12,29	0	0,00	0	0,00	12,29	56,1	27,7	6,1	GB med tægt	555840	6315920	
Finstrupgård	Gård	Dall	Fleskum	Aalborg	1	9,69	0	0,00	0	0,00	9,69	50,4	4,5	0,9	Område (GB)	553986	6317276	
Dall Sogn	Sogn		Fleskum		13	79,93	1	0,90	0	0,34	81,17	388,2	29,5	6,2				
Ferslev	Landsby	Ferslev	Fleskum	Aalborg	11	76,87	0	0,00	0	0,11	76,98	309,3	32,8	8,2	GB med tægt	554618	6312284	
Mjels	Landsby	Ferslev	Fleskum	Aalborg	6	36,11	1	0,93	0	0,00	37,04	156,1	32,6	7,7	GB med tægt	554652	6309838	
Nøtten	Landsby	Ferslev	Fleskum	Aalborg	4	31,52	0	0,00	0	0,00	31,52	102,7	32,5	10,0	GB med tægt	554726	6310454	
Pederstrup	Gård	Ferslev	Fleskum	Aalborg	1	3,99	0	0,00	0	0,00	3,99	31,2	30,3	3,9	Område (GB)	557027	6313312	
Ferslev Sogn	Sogn		Fleskum		22	148,49	1	0,93	0	0,11	149,53	599,3	32,6	8,1				
Volsted	Landsby	Volsted	Fleskum	Aalborg	12	71,00	0	0,00	0	0,00	71,00	328,7	26,1	5,6	GB med tægt	555020	6307381	
Volsted Sogn	Sogn		Fleskum		12	71,00	0	0,00	0	0,00	71,00	328,7	26,1	5,6				
Sønder Tranders	Landsby	Sønder Tranders	Fleskum	Aalborg	21	116,76	1	0,02	0	0,00	116,78	337,5	38,6	13,4	GB med tægt	559681	6318894	
Gug	Landsby	Sønder Tranders	Fleskum	Aalborg	4	39,94	2	0,22	0	0,00	40,16	181,0	41,6	9,2	GB med tægt	556358	6318477	
Sønder Tranders Sogn	Sogn		Fleskum		25	156,70	3	0,24	0	0,00	156,94	518,5	37,8	11,5				
Filsted Ladegård	Hovedgård	Nørre Tranders	Fleskum	Aalborg	1	63,80	0	0,00	0	0,00	63,80	190,0	45,1	15,2	Område (GB)	557386	6321266	
Øster Uttrup	Landsby	Nørre Tranders	Fleskum	Aalborg	18	114,28	1	0,48	0	0,54	115,30	295,7	33,1	12,9	GB med tægt	561335	6322727	
Nørre Tranders	Landsby	Nørre Tranders	Fleskum	Aalborg	19	108,60	0	0,00	0	0,00	108,60	379,2	46,9	13,4	GB med tægt	560020	6321423	
Øster Sundby	Landsby	Nørre Tranders	Fleskum	Aalborg	15	87,63	0	0,00	0	0,64	88,27	255,3	30,2	10,5	GB med tægt	559296	6322380	
Nørre Tranders Sogn	Sogn		Fleskum		53	374,31	1	0,48	0	1,18	375,97	1120,2	34,6	11,6				
Gunderup	Landsby	Gunderup	Fleskum	Aalborg	6	30,17	5	2,81	1	0,00	32,98	153,7	32,1	6,9	GB med tægt	561624	6311316	
Torderup	Landsby	Gunderup	Fleskum	Aalborg	9	48,01	0	0,00	0	0,00	48,01	183,3	43,7	11,5	GB med tægt	563277	6313411	
Vaarst	Landsby	Gunderup	Fleskum	Aalborg	21	127,71	0	0,00	0	0,00	127,71	394,4	43,0	13,9	GB med tægt	564140	6310926	
Fjellerad	Landsby	Gunderup	Fleskum	Aalborg	11	90,74	1	0,50	1	0,00	91,24	367,3	43,7	10,8	GB med tægt	562172	6309577	
Lundby	Landsby	Gunderup	Fleskum	Aalborg	6	40,08	4	0,87	0	0,00	40,95	181,4	32,1	7,3	GB med tægt	561273	6314489	
Flamsted	Gård	Gunderup	Fleskum	Aalborg	1	20,65	0	0,00	0	0,00	20,65	90,1	17,4	4,0	Område (GB)	558599	6308061	

Navn	Type	Sogn	Herred	Kommune	Gårde	Gårde htk.	Huse m. jord	Huse htk.	Huse u. jord	Andet htk.	Htk. i alt	Dyrket areal	Ager (%)	Htk./ km2	Dyrknings-system	X-koor.	Y-koor.	Note
Flamsted Mølle	Hus(e)	Gunderup	Fleskum	Aalborg	0	0,00	1	0,98	0	0,00	0,98	6,1	1,2	0,2	Område (GB)	558720	6308024	
Håls	Landsby	Gunderup	Fleskum	Aalborg	13	73,82	0	0,00	0	0,00	73,82	257,3	37,1	10,7	GB med tægt	561411	6307899	
Oppelstrup	Landsby	Gunderup	Fleskum	Aalborg	9	37,49	0	0,00	0	0,00	37,49	181,9	35,5	7,3	GB med tægt	560264	6312140	
Skovstrup	Landsby	Gunderup	Fleskum	Aalborg	6	44,04	0	0,00	0	0,00	44,04	147,2	47,9	14,3	GB med tægt	562691	6314656	
Gunderup Sogn	Sogn		Fleskum		82	512,71	11	5,16	2	0,00	517,87	1962,7	37,4	9,9				
Gudumlund	Hovedgård	Gudum	Fleskum	Aalborg	1	44,74	0	0,00	0	0,00	44,74	74,2	3,3	2,0	Område (V)	567326	6311312	
Gudum	Landsby	Gudum	Fleskum	Aalborg	27	152,54	8	0,61	10	0,00	153,15	427,6	19,0	6,8	3V (2/1)	564878	6312252	
Kildegård	Dobbeltdgd.	Gudum	Fleskum	Aalborg	2	13,38	0	0,00	0	0,00	13,38	46,7	2,1	0,6	Område (V)	566822	6314531	
Gudum Sogn	Sogn		Fleskum		30	210,66	8	0,61	10	0,00	211,27	548,5	24,4	9,4				
Lillevorde	Landsby	Lillevorde	Fleskum	Aalborg	18	117,72	1	0,07	0	0,00	117,79	350,3	39,8	13,4	3V (2/1)	563819	6315545	
Lillevorde Sogn	Sogn		Fleskum		18	117,72	1	0,07	0	0,00	117,79	350,3	39,8	13,4				
Klarupgård	Hovedgård	Klarup	Fleskum	Aalborg	1	26,08	0	0,00	0	0,00	26,08	41,5	5,6	3,5	Område (V)	564623	6320013	
Klarup	Landsby	Klarup	Fleskum	Aalborg	18	85,03	5	1,29	0	0,00	86,32	155,2	20,9	11,6	3V (2/1 +1)	564342	6319353	
Klarup Sogn	Sogn		Fleskum		19	111,11	5	1,29	0	0,00	112,40	196,8	26,5	15,2				
Romdrup	Landsby	Romdrup	Fleskum	Aalborg	18	161,58	0	0,00	0	0,00	161,58	324,2	26,7	13,3	3V (2/1)	562928	6318135	
Romdrup Sogn	Sogn		Fleskum		18	161,58	0	0,00	0	0,00	161,58	324,2	26,7	13,3				
Storvorde	Landsby	Storvorde	Fleskum	Aalborg	30	159,73	7	1,75	0	0,00	161,48	287,3	27,6	15,5	3V (2/1 +1)	566850	6318675	
Storvorde Sogn	Sogn		Fleskum		30	159,73	7	1,75	0	0,00	161,48	287,3	27,6	15,5				
Sejlfod	Landsby	Sejlfod	Fleskum	Aalborg	15	103,43	4	1,20	0	0,32	104,95	178,0	14,1	8,3	4V (3/1)	566947	6316547	
Sejlfod Mølle	Hus(e)	Sejlfod	Fleskum	Aalborg	0	0,00	1	0,47	0	0,00	0,47	1,3	0,1	0,0	Område (V)	567621	6317320	
Sejlfod Sogn	Sogn		Fleskum		15	103,43	5	1,67	0	0,32	105,42	179,3	14,2	8,3				
Egensekloster	Hovedgård	Mou	Fleskum	Aalborg	1	6,06	0	0,00	0	0,00	6,06	13,0	1,1	0,5	Område (V)	575993	6314101	
Egense	Landsby	Mou	Fleskum	Aalborg	14	31,24	11	6,37	0	0,00	37,61	92,6	7,5	3,1	Alsæd 1V	577233	6313871	
Dokkedal	Landsby	Mou	Fleskum	Aalborg	11	22,74	1	0,48	1	0,00	23,22	89,2	12,6	3,3	GB med tægt	576400	6307518	
Stridsmølle	Hus(e)	Mou	Fleskum	Aalborg	0	0,00	1	0,91	0	0,00	0,91	3,8	0,1	0,0	Område (V)	576482	6305558	2
Mou	Landsby	Mou	Fleskum	Aalborg	21	61,84	5	3,07	1	0,00	64,91	198,7	10,5	3,4	5V (4/1)	574292	6314453	
Høstemark	Landsby	Mou	Fleskum	Aalborg	3	17,38	1	0,35	0	0,00	17,73	48,0	4,8	1,8	4V (3/1)	573238	6311904	
Knarmogård	Gård	Mou	Fleskum	Aalborg	1	3,93	0	0,00	0	0,00	3,93	13,0	2,9	0,9	Område (GB)	576615	6303126	
Mou Sogn	Sogn		Fleskum		51	143,19	19	11,18	2	0,00	154,37	458,3	4,2	1,4				
Lundegård	Gård	Nøvling	Fleskum	Aalborg	1	5,30	0	0,00	0	0,00	5,30	28,6	20,2	3,7	Område (GB)	558678	6316287	
Nøvling	Landsby	Nøvling	Fleskum	Aalborg	12	52,92	2	1,07	0	0,00	53,99	268,6	32,2	6,5	GB med tægt	558235	6314915	
Sæderup	Landsby	Nøvling	Fleskum	Aalborg	4	10,36	0	0,00	0	0,00	10,36	55,8	19,9	3,7	GB med tægt	559817	6314276	
Gistrup	Landsby	Nøvling	Fleskum	Aalborg	6	23,57	1	0,25	0	0,00	23,82	105,3	23,0	5,2	GB med tægt	559493	6317231	
Gultentorp	Landsby	Nøvling	Fleskum	Aalborg	3	9,99	0	0,00	0	0,00	9,99	43,5	28,3	6,5	GB med tægt	557151	6315393	
Visse	Landsby	Nøvling	Fleskum	Aalborg	8	44,68	0	0,00	0	0,00	44,68	175,5	38,4	9,8	GB med tægt	556523	6316825	
Nøvling Sogn	Sogn		Fleskum		34	146,82	3	1,32	0	0,00	148,14	677,3	29,1	6,4				

Navn	Type	Sogn	Herred	Kommune	Gårde	Gårde htk.	Huse m. jord	Huse htk.	Huse u. jord	Andet htk.	Htk. i alt	Dyrket areal	Ager (%)	Htk./ km2	Dyrknings-system	X-koor.	Y-koor.	Note
Fleskum Herred	Herred				422	2497,38	65	25,60	14	1,95	2524,93	7939,6	22,2	7,1				
Lindenberg	Hovedgård	Blenstrup	Hellum	Rebild	1	63,72	0	0,00	0	0,00	63,72	200,6	35,6	11,3	Område (GB)	562994	6307599	
Askildrup	Landsby	Blenstrup	Hellum	Rebild	6	40,84	1	0,48	1	0,00	41,32	159,3	36,3	9,4	GB med tægt	559838	6303211	
Dollerup	Landsby	Blenstrup	Hellum	Rebild	9	53,28	0	0,00	0	0,91	54,19	64,2	13,4	11,3	GB med tægt	562967	6304206	
Oksenvad Mølle	Hus(e)	Blenstrup	Hellum	Rebild	0	0,00	0	0,00	1	0,00	0,00	0,0	0,0	0,0	Område (GB)	559522	6305012	
Blenstrup	Landsby	Blenstrup	Hellum	Rebild	5	25,87	1	0,06	0	0,00	25,93	95,1	46,2	12,6	GB med tægt	561572	6304588	
Horsens	Landsby	Blenstrup	Hellum	Rebild	11	75,93	0	0,00	2	0,00	75,93	261,5	42,0	12,2	GB med tægt	560174	6306383	
Blenstrup Sogn	Sogn		Hellum		32	259,64	2	0,54	4	0,91	261,09	780,7	33,8	11,3				
Rise	Gård	Gerding	Hellum	Rebild	1	5,41	0	0,00	0	0,00	5,41	27,4	4,0	0,8	Område (GB)	556963	6305515	
Gerding	Landsby	Gerding	Hellum	Rebild	9	30,99	1	0,02	3	0,07	31,08	148,1	21,5	4,5	GB med tægt	558181	6306069	
Gerding Sogn	Sogn		Hellum		10	36,40	1	0,02	3	0,07	36,49	175,4	25,5	5,3				
Store Brøndum	Landsby	Store Brøndum	Hellum	Rebild	21	120,40	0	0,00	17	0,00	120,40	389,6	39,9	12,3	GB med tægt	561619	6300716	
Ejstrup	Landsby	Store Brøndum	Hellum	Rebild	7	27,21	1	0,23	1	0,00	27,44	116,9	23,8	5,6	GB med tægt	562787	6298268	
Mølholm	Gård	Store Brøndum	Hellum	Rebild	1	16,60	0	0,00	0	0,00	16,60	52,6	18,7	5,9	Område (GB)	562353	6301074	
Brøndum Mølle	Hus(e)	Store Brøndum	Hellum	Rebild	0	0,00	1	0,13	0	0,00	0,13	0,0	0,0	0,0	Område (GB)	562337	6300985	
Store Brøndum Sogn	Sogn		Hellum		29	164,21	2	0,36	18	0,00	164,57	559,1	32,0	9,4				
Kongstedlund	Hovedgård	S. Kongerslev	Hellum	Aalborg	1	36,32	0	0,00	0	0,00	36,32	76,2	24,2	11,6	Område (GB)	570057	6303870	
Sønder Kongerslev	Landsby	S. Kongerslev	Hellum	Aalborg	22	95,89	0	0,00	6	0,00	95,89	440,1	56,9	12,4	GB med tægt	567894	6305102	
Sønder Kongerslev Sogn	Sogn		Hellum		23	132,21	0	0,00	6	0,00	132,21	516,3	47,5	12,2				
Refsnæs	Hovedgård	N. Kongerslev	Hellum	Aalborg	1	56,85	0	0,00	0	0,00	56,85	117,7	21,2	10,2	Område (GB)	566442	6307810	
Nørre Kongerslev	Landsby	N. Kongerslev	Hellum	Aalborg	24	166,67	3	1,16	16	0,56	168,39	464,2	30,8	11,2	3V (2/1)	568589	6307563	
Nørre Kongerslev Sogn	Sogn		Hellum		25	223,52	3	1,16	16	0,56	225,24	582,0	28,2	10,9				
Randrup	Hovedgård	Skibsted	Hellum	Rebild	1	26,89	0	0,00	0	0,00	26,89	147,2	39,8	7,3	Område (GB)	567766	6303234	
Skibsted	Landsby	Skibsted	Hellum	Rebild	22	127,80	0	0,00	17	0,00	127,80	443,4	56,0	16,1	GB med tægt	565177	6302999	
Svanfolk	Landsby	Skibsted	Hellum	Rebild	12	64,28	0	0,00	3	0,00	64,28	193,0	41,4	13,8	GB med tægt	565921	6301882	
Skibsted Sogn	Sogn		Hellum		35	218,97	0	0,00	20	0,00	218,97	783,6	48,1	13,4				
Komdrup	Landsby	Komdrup	Hellum	Aalborg	9	85,45	0	0,00	2	0,00	85,45	254,0	51,6	17,4	GB med tægt	565953	6306585	
Komdrup Sogn	Sogn		Hellum		9	85,45	0	0,00	2	0,00	85,45	254,0	51,6	17,4				
Skørping	Landsby	Skørping	Hellum	Rebild	14	65,37	0	0,00	11	0,00	65,37	269,7	26,7	6,5	GB med tægt	554125	6302845	
Teglgården	Gård	Skørping	Hellum	Rebild	1	11,43	0	0,00	0	0,00	11,43	55,7	5,6	1,1	Område (GB)	553034	6302221	
Skindbjerggård	Gård	Skørping	Hellum	Rebild	1	12,02	3	1,23	1	0,00	13,25	83,7	24,7	3,9	Område (GB)	556016	6304371	
Rebild	Landsby	Skørping	Hellum	Rebild	8	29,80	1	0,20	8	0,00	30,00	140,9	8,9	1,9	GB med tægt	551776	6299128	
Skørping Sogn	Sogn		Hellum		24	118,62	4	1,43	20	0,00	120,05	550,0	14,0	3,0				
Tustrup	Hovedgård	Fræer	Hellum	Rebild	1	10,98	0	0,00	0	2,14	13,12	66,4	29,7	5,9	Område (GB)	558528	6302936	
Tustrup Mølle	Hus(e)	Fræer	Hellum	Rebild	0	0,00	0	0,00	1	0,00	0,00	0,0	0,0	0,0	Område (GB)	558555	6302843	
Fræer	Landsby	Fræer	Hellum	Rebild	17	58,82	0	0,00	10	0,00	58,82	281,3	19,4	4,1	GB med tægt	556895	6302163	

Tabel 1

Navn	Type	Sogn	Herred	Kommune	Gårde	Gårde htk.	Huse m. jord	Huse htk.	Huse u. jord	Andet htk.	Htk. i alt	Dyrket areal	Ager (%)	Htk./ km2	Dyrknings-system	X-koor.	Y-koor.	Note
Sejlstrup	Landsby	Fræer	Hellum	Rebild	6	26,88	0	0,00	3	0,00	26,88	132,1	32,9	6,7	GB med tægt	557968	6300698	
Fræer Sogn	Sogn		Hellum		24	96,68	0	0,00	14	2,14	98,82	479,7	19,5	4,0				
Lyngby	Landsby	Lyngby	Hellum	Rebild	11	82,38	0	0,00	5	0,56	82,94	379,9	62,4	13,6	GB med tægt	563487	6300508	
Terndrup	Landsby	Lyngby	Hellum	Rebild	11	59,56	2	0,19	5	0,00	59,75	175,5	19,6	6,7	GB med tægt	564600	6297464	
Terndrup Mølle	Gård	Lyngby	Hellum	Rebild	1	1,02	0	0,00	0	0,00	1,02	2,6	0,3	0,1	Område (GB)	564575	6297465	
Tvorup	Landsby	Lyngby	Hellum	Rebild	5	16,91	0	0,00	0	0,18	17,09	96,8	52,2	9,2	GB med tægt	564959	6299833	
Lundsgård	Gård	Lyngby	Hellum	Rebild	1	5,20	0	0,00	0	0,00	5,20	24,8	9,0	1,9	Område (GB)	563393	6297544	
Lyngby Sogn	Sogn		Hellum		29	165,07	2	0,19	10	0,74	166,00	679,7	34,6	8,4				
Tulsted	Hovedgård	Torup	Hellum	Rebild	1	10,01	0	0,00	0	0,00	10,01	73,5	55,3	7,5	Område (GB)	557384	6299314	
Hellum	Landsby	Torup	Hellum	Rebild	11	30,79	0	0,00	7	0,00	30,79	134,1	20,4	4,7	GB med tægt	558348	6297678	
Torup	Landsby	Torup	Hellum	Rebild	7	17,42	0	0,00	6	0,00	17,42	78,4	18,9	4,2	GB med tægt	559555	6297971	
Asp	Landsby	Torup	Hellum	Rebild	3	8,55	0	0,00	0	0,00	8,55	49,4	28,1	4,9	GB med tægt	557093	6298360	
Torup Sogn	Sogn		Hellum		22	66,77	0	0,00	13	0,00	66,77	335,4	19,7	3,9				
Siem	Landsby	Siem	Hellum	Rebild	10	36,37	2	0,26	13	0,00	36,63	122,3	16,2	4,9	GB med tægt	561685	6297954	
Bredal	Gård	Siem	Hellum	Rebild	1	5,33	0	0,00	0	0,00	5,33	16,2	2,1	0,7	Område (GB)	561872	6297183	
Siem Sogn	Sogn		Hellum		11	41,70	2	0,26	13	0,00	41,96	138,5	18,4	5,6				
Vorgård	Hovedgård	Bælum	Hellum	Rebild	1	25,04	0	0,00	0	0,00	25,04	115,8	40,7	8,8	Område (GB)	566552	6300019	
Rismølle	Hus(e)	Bælum	Hellum	Rebild	0	0,00	1	0,55	0	0,00	0,55	3,0	1,1	0,2	Område (GB)	566503	6300591	
Nørgårds Mølle	Hus(e)	Bælum	Hellum	Rebild	0	0,00	1	0,67	0	0,00	0,67	1,6	0,1	0,1	Område (GB)	567814	6300176	2
Vorgård Mølle	Hus(e)	Bælum	Hellum	Rebild	0	0,00	0	0,00	1	0,00	0,00	0,0	0,0	0,0	Område (GB)	566724	6300412	2
Hedegårds Mølle	Hus(e)	Bælum	Hellum	Rebild	0	0,00	0	0,00	1	0,00	0,00	0,0	0,0	0,0	Område (GB)	568781	6299771	1
Bælum	Landsby	Bælum	Hellum	Rebild	17	87,05	18	1,58	14	0,00	88,63	330,7	28,2	7,6	GB med tægt	568378	6299071	
Bælumgård	Gård	Bælum	Hellum	Rebild	1	7,91	0	0,00	0	0,00	7,91	28,1	2,4	0,7	Område (GB)	569176	6298569	
Blæsborg	Hus(e)	Bælum	Hellum	Rebild	0	0,00	1	0,89	0	0,00	0,89	3,0	0,3	0,1	Område (GB)	567404	6298507	
Lille Brøndum	Landsby	Bælum	Hellum	Rebild	8	41,93	1	0,03	4	0,00	41,96	126,3	27,6	9,2	GB med tægt	570010	6298863	
Dragsgård	Gård	Bælum	Hellum	Rebild	1	27,93	0	0,00	0	0,00	27,93	116,1	38,8	9,3	Område (GB)	570150	6299600	
Smidie	Landsby	Bælum	Hellum	Rebild	8	61,05	0	0,00	0	0,00	61,05	158,4	36,5	14,1	2V (2/2)	569395	6302562	
Bælum Sogn	Sogn		Hellum		36	250,91	22	3,72	20	0,00	254,63	883,0	33,3	9,6				
Viffertsholm	Hovedgård	Solbjerg	Hellum	Rebild	1	52,35	7	4,04	0	0,00	56,39	200,8	31,5	8,8	Område (GB)	567742	6294386	
Graverhuse	Landsby	Solbjerg	Hellum	Rebild	3	3,58	0	0,00	0	0,00	3,58	12,1	1,9	0,6	GB med tægt	569241	6294982	
Solbjerg	Landsby	Solbjerg	Hellum	Rebild	13	52,89	1	0,44	10	0,00	53,33	169,5	23,0	7,2	GB med tægt	569536	6296743	
Korupgård	Gård	Solbjerg	Hellum	Rebild	1	9,02	0	0,00	0	0,00	9,02	34,7	18,0	4,7	Område (GB)	568440	6292278	2
Vester Korup	Landsby	Solbjerg	Hellum	Rebild	4	28,88	0	0,00	0	0,00	28,88	122,2	10,9	2,6	GB med tægt	567366	6292912	
Øster Korup	Gård	Solbjerg	Hellum	Rebild	1	7,50	0	0,00	0	0,00	7,50	22,3	11,5	3,9	Område (GB)	567557	6292832	
Nebellund	Gård	Solbjerg	Hellum	Rebild	1	7,53	0	0,00	0	0,00	7,53	39,7	14,9	2,8	Område (GB)	566023	6293439	
Krogtvedgård	Gård	Solbjerg	Hellum	Rebild	1	4,61	0	0,00	0	1,18	5,79	28,0	20,8	4,3	Område (GB)	567425	6296150	

Navn	Type	Sogn	Herred	Kommune	Gårde	Gårde htk.	Huse m. jord	Huse htk.	Huse u. jord	Andet htk.	Htk. i alt	Dyrket areal	Ager (%)	Htk./ km2	Dyrknings-system	X-koor.	Y-koor.	Note
Solbjerg Sogn	Sogn		Hellum		25	166,36	8	4,48	10	1,18	172,02	629,3	16,5	4,5				
Hellum Herred	Herred				334	2026,51	46	12,16	169	5,60	2044,27	7346,6	27,0	7,5				
Als	Landsby	Als	Hindsted	Mariagerfjord	34	165,30	2	0,56	2	0,00	165,86	367,6	42,2	19,1	4V (3/1)	578816	6290829	
Bønderskov	Gård	Als	Hindsted	Mariagerfjord	1	1,07	0	0,00	0	0,00	1,07	2,7	0,4	0,2	Område (GB)	576313	6292187	
Helberskov	Landsby	Als	Hindsted	Mariagerfjord	10	74,56	4	1,08	0	0,40	76,04	159,7	12,5	5,9	3V (2/1)	578957	6288684	
Haslevgård	Gård	Als	Hindsted	Mariagerfjord	1	29,59	0	0,00	0	7,75	37,34	77,5	18,5	8,9	Område (GB)	578194	6293975	
Oddegård	Gård	Als	Hindsted	Mariagerfjord	1	5,47	0	0,00	0	0,00	5,47	12,7	3,2	1,4	Område (V)	579554	6287550	
Buddum	Landsby	Als	Hindsted	Mariagerfjord	3	25,07	1	0,65	0	1,20	26,92	54,3	19,9	9,9	Alsæd 1V	575927	6290189	
Fruerlund	Landsby	Als	Hindsted	Mariagerfjord	6	18,76	2	0,10	0	0,00	18,86	50,7	17,8	6,6	Alsæd-udmark	577620	6294859	
Hedegård	Gård	Als	Hindsted	Mariagerfjord	1	6,60	0	0,00	0	0,00	6,60	19,5	16,7	5,7	Område (GB)	577418	6295602	
Sellegård	Gård	Als	Hindsted	Mariagerfjord	1	8,11	0	0,00	0	0,00	8,11	25,3	1,3	0,4	Område (GB)	577133	6297895	
Kragelund	Gård	Als	Hindsted	Mariagerfjord	1	7,49	0	0,00	0	0,00	7,49	20,9	1,1	0,4	Område (GB)	576799	6301507	
Tofte	Gård	Als	Hindsted	Mariagerfjord	1	17,54	0	0,00	0	0,00	17,54	35,5	6,8	3,3	Område (GB)	574082	6300932	
Langerim	Gård	Als	Hindsted	Mariagerfjord	1	1,92	0	0,00	0	0,00	1,92	6,6	0,3	0,1	Område (GB)	575801	6297083	
Hurup	Landsby	Als	Hindsted	Mariagerfjord	6	18,10	8	4,83	3	0,00	22,93	53,5	2,8	1,2	Alsæd-udmark	576652	6296291	
Als Sogn	Sogn		Hindsted		67	379,58	17	7,22	5	9,35	396,15	886,3	13,1	5,9				
Veddum	Landsby	Skelund	Hindsted	Mariagerfjord	14	118,41	12	4,49	6	1,27	124,17	286,1	16,4	7,1	GB med tægt	571648	6293015	
Skelund	Landsby	Skelund	Hindsted	Mariagerfjord	8	37,14	13	3,95	6	0,00	41,09	102,4	11,8	4,7	5V (4/1)	572865	6291456	
Skelund Sogn	Sogn		Hindsted		22	155,55	25	8,44	12	1,27	165,26	388,5	14,9	6,3				
Visborggård	Hovedgård	Visborg	Hindsted	Mariagerfjord	1	77,84	0	0,00	0	4,91	82,75	149,5	16,6	9,2	Område (V)	570456	6289471	
Visborg	Landsby	Visborg	Hindsted	Mariagerfjord	19	64,17	10	5,52	20	0,00	69,69	127,5	7,4	4,1	Alsæd 1V	570146	6289007	
Havnø	Hovedgård	Visborg	Hindsted	Mariagerfjord	1	50,77	0	0,00	0	0,00	50,77	95,4	8,3	4,4	Område (V)	571182	6286384	
Sindholt	Hus(e)	Visborg	Hindsted	Mariagerfjord	0	0,00	1	0,95	0	0,00	0,95	2,6	0,2	0,1	Område (GB)	569269	6287441	
Nørresund Skovhuse	Hus(e)	Visborg	Hindsted	Mariagerfjord	0	0,00	1	0,78	0	0,00	0,78	2,1	0,1	0,0	Område (V)	569246	6286929	1
Hadsund Skovhuse	Gård	Visborg	Hindsted	Mariagerfjord	1	1,33	0	0,00	2	0,00	1,33	3,6	0,2	0,1	Område (GB)	568227	6286672	
Korup Mølle	Gård	Visborg	Hindsted	Mariagerfjord	1	2,47	0	0,00	0	0,00	2,47	4,9	0,3	0,1	Område (GB)	568082	6291700	
Møllegård	Gård	Visborg	Hindsted	Mariagerfjord	1	3,65	0	0,00	0	0,00	3,65	6,3	0,4	0,2	Område (GB)	567613	6291039	
Glargård	Gård	Visborg	Hindsted	Mariagerfjord	1	11,48	0	0,00	0	0,00	11,48	37,5	2,2	0,7	Område (GB)	567531	6289865	
Glerup	Landsby	Visborg	Hindsted	Mariagerfjord	7	25,19	0	0,00	2	0,00	25,19	111,5	20,9	4,7	GB med tægt	565031	6290525	
Visborg Sogn	Sogn		Hindsted		32	236,90	12	7,25	24	4,91	249,06	541,0	12,5	5,8				
Dalsgård	Hovedgård	Vive	Hindsted	Mariagerfjord	1	33,15	0	0,00	0	0,00	33,15	128,8	16,5	4,2	Område (GB)	566733	6285553	
Vive	Landsby	Vive	Hindsted	Mariagerfjord	20	62,08	1	0,03	8	1,60	63,71	227,4	16,5	4,6	GB med tægt	563552	6285191	
Vive Mølle	Hus(e)	Vive	Hindsted	Mariagerfjord	0	0,00	1	0,13	0	0,00	0,13	0,1	0,0	0,0	Område (GB)	563467	6285745	
Grevelund	Landsby	Vive	Hindsted	Mariagerfjord	3	9,72	1	0,88	0	0,40	11,00	58,5	23,8	4,5	Ukendt	561304	6287108	
Østergårde	Landsby	Vive	Hindsted	Mariagerfjord	3	17,51	2	0,42	0	0,00	17,93	70,3	27,6	7,1	GB med tægt	565511	6285162	
Stevn	Gård	Vive	Hindsted	Mariagerfjord	1	7,85	0	0,00	0	0,00	7,85	30,4	34,3	8,8	Område (GB)	564930	6284976	

Navn	Type	Sogn	Herred	Kommune	Gårde	Gårde htk.	Huse m. jord	Huse htk.	Huse u. jord	Andet htk.	Htk. i alt	Dyrket areal	Ager (%)	Htk./ km2	Dyrknings-system	X-koor.	Y-koor.	Note
Vive Sogn	Sogn		Hindsted		28	130,31	5	1,46	8	2,00	133,77	515,4	18,7	4,9				
Ouegård	Hovedgård	Oue	Hindsted	Mariagerfjord	1	31,28	0	0,00	0	0,00	31,28	104,9	17,2	5,1	Område (GB)	560979	6283358	
Stubberup	Landsby	Oue	Hindsted	Mariagerfjord	4	7,42	0	0,00	0	0,00	7,42	56,7	19,3	2,5	GB med tægt	557311	6285559	
Stubberup Mølle	Hus(e)	Oue	Hindsted	Mariagerfjord	0	0,00	0	0,00	1	0,00	0,00	0,0	0,0	0,0	Område (GB)	556946	6285515	
Houtved	Landsby	Oue	Hindsted	Mariagerfjord	7	21,99	0	0,00	0	0,00	21,99	132,1	45,5	7,6	GB med tægt	558402	6282063	
Kielstrup	Landsby	Oue	Hindsted	Mariagerfjord	10	30,24	2	0,16	0	0,00	30,40	180,0	16,4	2,8	GB med tægt	556412	6281820	
Østergård	Gård	Oue	Hindsted	Mariagerfjord	1	5,11	0	0,00	0	0,00	5,11	28,6	4,0	0,7	Område (GB)	558942	6283375	1
Barsbøl	Gård	Oue	Hindsted	Mariagerfjord	1	7,47	0	0,00	0	0,00	7,47	32,9	20,9	4,8	Område (GB)	561269	6284277	
Overkarls	Gård	Oue	Hindsted	Mariagerfjord	1	3,17	0	0,00	0	0,00	3,17	16,0	24,1	4,8	Område (GB)	555598	6280482	
Oue	Landsby	Oue	Hindsted	Mariagerfjord	16	69,74	0	0,00	9	0,67	70,41	271,3	38,3	9,9	GB med tægt	559842	6283729	
Oue Sogn	Sogn		Hindsted		41	176,42	2	0,16	10	0,67	177,25	822,5	25,5	5,5				
Valsgård	Landsby	Valsgård	Hindsted	Mariagerfjord	3	15,93	0	0,00	1	0,00	15,93	71,8	22,7	5,0	GB med tægt	552056	6281328	
Redsø	Landsby	Valsgård	Hindsted	Mariagerfjord	4	20,08	1	0,02	0	0,00	20,10	170,4	25,2	3,0	GB med tægt	553473	6282415	
Nederkarls	Gård	Valsgård	Hindsted	Mariagerfjord	1	3,41	0	0,00	0	0,00	3,41	14,9	18,5	4,2	Område (GB)	555576	6280749	
Karls Mølle	Hus(e)	Valsgård	Hindsted	Mariagerfjord	0	0,00	1	0,02	0	0,00	0,02	0,1	0,1	0,0	Område (GB)	555614	6280944	
Hjedsgård	Hus(e)	Valsgård	Hindsted	Mariagerfjord	0	0,00	1	0,80	0	0,00	0,80	1,7	0,4	0,2	Område (GB)	551052	6282888	
Staverslund	Gård	Valsgård	Hindsted	Mariagerfjord	1	5,00	0	0,00	0	0,00	5,00	22,4	25,8	5,8	Område (GB)	554749	6279810	
Krogen	Landsby	Valsgård	Hindsted	Mariagerfjord	4	9,12	8	3,97	0	0,00	13,09	53,8	24,4	5,9	GB med tægt	555884	6279600	
Skovbo	Dobbeltgd.	Valsgård	Hindsted	Mariagerfjord	2	8,96	0	0,00	0	0,00	8,96	35,0	24,7	6,3	Område (GB)	554534	6279570	
Røkkendal	Gård	Valsgård	Hindsted	Mariagerfjord	1	4,95	0	0,00	0	0,00	4,95	21,2	11,4	2,7	Område (GB)	553651	6279329	
Bramslev	Gård	Valsgård	Hindsted	Mariagerfjord	1	5,18	0	0,00	0	0,00	5,18	17,7	9,6	2,8	Område (GB)	552719	6279686	
Nakkedal	Gård	Valsgård	Hindsted	Mariagerfjord	1	4,15	0	0,00	0	0,00	4,15	19,9	4,7	1,0	Område (GB)	552704	6280319	
Tofte	Dobbeltgd.	Valsgård	Hindsted	Mariagerfjord	2	12,00	0	0,00	0	0,00	12,00	47,8	22,7	5,7	Område (GB)	550993	6280637	
Ulstrup	Dobbeltgd.	Valsgård	Hindsted	Mariagerfjord	2	9,70	0	0,00	0	0,00	9,70	43,4	9,9	2,2	Område (GB)	549650	6280654	
Hjerritsdal	Landsby	Valsgård	Hindsted	Mariagerfjord	3	10,71	0	0,00	0	0,00	10,71	56,1	13,4	2,6	GB med tægt	551034	6279715	
Hjerritsdal Mølle	Hus(e)	Valsgård	Hindsted	Mariagerfjord	0	0,00	0	0,00	1	0,00	0,00	0,0	0,0	0,0	Område (GB)	551604	6279786	
Frisdal	Dobbeltgd.	Valsgård	Hindsted	Mariagerfjord	2	6,66	0	0,00	0	0,00	6,66	29,2	7,0	1,6	Område (GB)	552019	6280158	
Skovsgård	Gård	Valsgård	Hindsted	Mariagerfjord	1	4,27	0	0,00	0	0,00	4,27	13,5	3,2	1,0	Område (GB)	551543	6278739	
Søndergårde	Dobbeltgd.	Valsgård	Hindsted	Mariagerfjord	2	6,82	0	0,00	0	0,00	6,82	25,2	6,0	1,6	Område (GB)	551724	6279277	
Frisdalhus	Hus(e)	Valsgård	Hindsted	Mariagerfjord	0	0,00	1	0,23	0	0,00	0,23	1,4	0,3	0,1	Område (GB)	551791	6280203	2
Valsgård Sogn	Sogn		Hindsted		30	126,94	12	5,04	2	0,00	131,98	645,3	21,8	4,5				
Tostrup Hovgård	Gård	Øls	Hindsted	Mariagerfjord	1	9,25	0	0,00	0	0,00	9,25	29,6	6,4	2,0	Område (GB)	547079	6276582	
Hald Tostrup	Landsby	Øls	Hindsted	Mariagerfjord	6	25,20	0	0,00	0	0,00	25,20	100,3	21,6	5,4	GB med tægt	546925	6276471	
Øls	Landsby	Øls	Hindsted	Mariagerfjord	9	31,70	0	0,00	0	0,66	32,36	101,1	18,1	5,8	GB med tægt	544306	6275301	
Øls Sogn	Sogn		Hindsted		16	66,15	0	0,00	0	0,66	66,81	231,0	22,6	6,5				
Hørby	Landsby	Hørby	Hindsted	Mariagerfjord	10	51,59	1	0,06	6	0,00	51,65	268,5	21,6	4,1	GB med tægt	545788	6278744	

Navn	Type	Sogn	Herred	Kommune	Gårde	Gårde htk.	Huse m. jord	Huse htk.	Huse u. jord	Andet htk.	Htk. i alt	Dyrket areal	Ager (%)	Htk./ km2	Dyrknings-system	X-koor.	Y-koor.	Note
Tobberup	Landsby	Hørby	Hindsted	Mariagerfjord	8	30,55	1	0,50	1	0,00	31,05	147,7	24,1	5,1	GB med tægt	548770	6280144	
Hostrup	Dobbeltgd.	Hørby	Hindsted	Mariagerfjord	2	10,14	0	0,00	0	0,00	10,14	46,1	49,1	10,8	Område (GB)	548803	6278429	
Hegedal	Dobbeltgd.	Hørby	Hindsted	Mariagerfjord	2	17,08	0	0,00	0	0,00	17,08	72,6	24,6	5,8	Område (GB)	550073	6279004	
Kirketerp	Gård	Hørby	Hindsted	Mariagerfjord	1	8,57	0	0,00	0	0,00	8,57	46,9	41,2	7,5	Område (GB)	548681	6279621	
Hodalmølle	Hus(e)	Hørby	Hindsted	Mariagerfjord	0	0,00	1	0,85	0	0,00	0,85	3,9	3,4	0,7	Område (GB)	548210	6278071	
Hørby Sogn	Sogn		Hindsted		23	117,93	3	1,41	7	0,00	119,34	585,8	24,8	5,1				
Finderup	Landsby	Døstrup	Hindsted	Mariagerfjord	3	12,21	0	0,00	0	0,00	12,21	71,2	26,9	4,6	GB med tægt	547777	6284854	
Døstrup	Landsby	Døstrup	Hindsted	Mariagerfjord	9	65,94	0	0,00	4	0,00	65,94	308,9	19,7	4,2	GB med tægt	545711	6283000	
Døstrup Mølle	Hus(e)	Døstrup	Hindsted	Mariagerfjord	0	0,00	0	0,00	1	0,00	0,00	0,0	0,0	0,0	Område (GB)	545835	6283167	
Døstrup Sogn	Sogn		Hindsted		12	78,15	0	0,00	5	0,00	78,15	380,0	20,8	4,3				
Villestrup	Hovedgård	Astrup	Hindsted	Mariagerfjord	1	37,21	0	0,00	0	0,00	37,21	84,1	13,5	6,0	Område (GB)	558275	6291540	
Tisted	Landsby	Astrup	Hindsted	Mariagerfjord	10	51,88	4	0,82	0	0,00	52,70	142,3	9,7	3,6	GB med tægt	562954	6292989	
Birkere Skovhus	Gård	Astrup	Hindsted	Mariagerfjord	1	1,75	0	0,00	0	0,00	1,75	8,6	1,4	0,3	Område (GB)	557397	6290641	2
Lille Arden	Landsby	Astrup	Hindsted	Mariagerfjord	7	29,42	0	0,00	1	0,00	29,42	97,9	19,5	5,9	GB med tægt	555597	6291829	
Astrup	Landsby	Astrup	Hindsted	Mariagerfjord	7	40,15	5	2,13	0	0,00	42,28	193,9	33,7	7,3	GB med tægt	559939	6291863	
Cagelundshus	Hus(e)	Astrup	Hindsted	Mariagerfjord	0	0,00	1	0,39	0	0,00	0,39	2,2	0,4	0,1	Område (GB)	560215	6292484	1
Møldrup	Landsby	Astrup	Hindsted	Mariagerfjord	10	27,92	6	1,64	5	0,00	29,56	114,4	18,5	4,8	GB med tægt	557874	6292709	
Akselterp	Landsby	Astrup	Hindsted	Mariagerfjord	3	7,36	1	0,51	0	0,00	7,87	41,5	23,9	4,5	GB med tægt	557460	6294242	
Borup	Landsby	Astrup	Hindsted	Mariagerfjord	4	17,15	0	0,00	4	0,00	17,15	70,1	11,7	2,9	GB med tægt	558580	6291023	
Astrup Sogn	Sogn		Hindsted		43	212,84	17	5,49	10	0,00	218,33	754,9	16,6	4,8				
Rostrup	Landsby	Rostrup	Hindsted	Mariagerfjord	6	25,43	2	0,88	0	0,00	26,31	163,7	39,1	6,3	GB med tægt	557048	6287827	
Brøndbjerg	Landsby	Rostrup	Hindsted	Mariagerfjord	11	25,93	1	0,16	0	0,00	26,09	174,4	26,2	3,9	GB med tægt	558718	6289181	
Tostrup	Landsby	Rostrup	Hindsted	Mariagerfjord	3	10,33	0	0,00	0	0,00	10,33	58,7	29,5	5,2	Ukendt	559482	6286469	
Viveterp	Gård	Rostrup	Hindsted	Mariagerfjord	1	7,15	0	0,00	0	0,00	7,15	42,9	52,9	8,8	Område (GB)	560183	6287133	
Lundgård	Dobbeltgd.	Rostrup	Hindsted	Mariagerfjord	2	9,44	1	0,27	0	0,00	9,71	83,2	27,0	3,2	Område (GB)	555134	6289140	
Stenstrup	Landsby	Rostrup	Hindsted	Mariagerfjord	6	26,79	0	0,00	0	0,00	26,79	146,1	16,2	3,0	GB med tægt	554742	6287536	
Monstrup	Landsby	Rostrup	Hindsted	Mariagerfjord	5	8,10	0	0,00	0	0,00	8,10	87,7	23,2	2,1	GB med tægt	555879	6284880	
Blegedy	Gård	Rostrup	Hindsted	Mariagerfjord	1	5,50	0	0,00	0	0,00	5,50	29,8	20,9	3,9	Område (GB)	558669	6288455	
Vrågård	Gård	Rostrup	Hindsted	Mariagerfjord	1	7,01	0	0,00	0	0,00	7,01	32,7	6,2	1,3	Område (GB)	559561	6287663	
Vrå Mølle	Gård	Rostrup	Hindsted	Mariagerfjord	1	2,49	0	0,00	0	0,00	2,49	14,3	2,7	0,5	Område (GB)	559736	6287645	
Harhøjhus	Gård	Rostrup	Hindsted	Mariagerfjord	1	1,01	0	0,00	0	0,00	1,01	7,0	1,3	0,2	Område (GB)	561706	6288197	
Stubskov	Hus(e)	Rostrup	Hindsted	Mariagerfjord	0	0,00	1	0,51	0	0,00	0,51	1,9	0,4	0,1	Område (GB)	563595	6289284	
Vrå	Gård	Rostrup	Hindsted	Mariagerfjord	1	2,44	0	0,00	0	0,00	2,44	12,3	2,3	0,5	Område (GB)	559816	6287612	
Hedegård	Gård	Rostrup	Hindsted	Mariagerfjord	1	10,16	0	0,00	0	0,00	10,16	60,1	34,2	5,8	Område (GB)	559122	6286167	
Birkevordegård	Gård	Rostrup	Hindsted	Mariagerfjord	1	5,65	0	0,00	0	0,00	5,65	30,9	15,1	2,8	Område (GB)	556344	6290068	
Rostrup Sogn	Sogn		Hindsted		41	147,43	5	1,82	0	0,00	149,25	945,8	23,6	3,7				

Navn	Type	Sogn	Herred	Kommune	Gårde	Gårde htk.	Huse m. jord	Huse htk.	Huse u. jord	Andet htk.	Htk. i alt	Dyrket areal	Ager (%)	Htk./ km2	Dyrknings-system	X-koor.	Y-koor.	Note
Store Arden	Landsby	Store Arden	Hindsted	Mariagerfjord	8	40,73	1	0,63	11	0,00	41,36	153,9	12,1	3,3	GB med tægt	553996	6291180	
Hesselholt	Landsby	Store Arden	Hindsted	Mariagerfjord	3	14,89	4	1,25	0	0,00	16,14	65,4	10,1	2,5	GB med tægt	552288	6292174	
Vejrholt	Gård	Store Arden	Hindsted	Mariagerfjord	1	3,35	0	0,00	0	0,00	3,35	19,5	12,8	2,2	Område (GB)	552652	6290878	
Klarlund	Gård	Store Arden	Hindsted	Mariagerfjord	1	1,83	0	0,00	0	0,00	1,83	9,5	20,8	4,0	Område (GB)	552729	6291881	
Store Arden Sogn	Sogn		Hindsted		13	60,80	5	1,88	11	0,00	62,68	248,3	11,7	3,0				
Gandrup	Landsby	Vebbestrup	Hindsted	Mariagerfjord	3	12,54	0	0,00	0	0,00	12,54	49,5	11,6	2,9	GB med tægt	550300	6288736	
True	Landsby	Vebbestrup	Hindsted	Mariagerfjord	6	22,86	0	0,00	3	0,00	22,86	104,6	17,7	3,9	GB med tægt	546682	6286674	
Vester Doense	Landsby	Vebbestrup	Hindsted	Mariagerfjord	3	7,89	0	0,00	0	0,00	7,89	45,7	20,6	3,6	GB med tægt	549091	6285206	
Høndrup	Landsby	Vebbestrup	Hindsted	Mariagerfjord	3	8,11	0	0,00	0	0,00	8,11	48,0	16,0	2,7	GB med tægt	548690	6283501	
Fragdrup	Gård	Vebbestrup	Hindsted	Mariagerfjord	1	10,69	0	0,00	0	0,00	10,69	81,8	25,7	3,4	Område (GB)	552018	6286388	
Vebbestrup	Gård	Vebbestrup	Hindsted	Mariagerfjord	1	7,60	0	0,00	0	0,00	7,60	46,3	23,7	3,9	Område (GB)	550274	6286940	
Øster Doense	Landsby	Vebbestrup	Hindsted	Mariagerfjord	4	14,17	0	0,00	3	0,00	14,17	83,5	12,7	2,2	GB med tægt	551696	6285191	
Stokholm	Gård	Vebbestrup	Hindsted	Mariagerfjord	1	7,71	0	0,00	0	0,00	7,71	52,2	22,0	3,2	Område (GB)	549953	6286227	
Hvarre	Landsby	Vebbestrup	Hindsted	Mariagerfjord	3	19,56	0	0,00	1	0,00	19,56	70,3	13,2	3,7	GB med tægt	551291	6288183	
Vebbestrup Sogn	Sogn		Hindsted		25	111,13	0	0,00	7	0,00	111,13	581,8	16,7	3,2				
Rold	Landsby	Rold	Hindsted	Mariagerfjord	10	51,72	6	1,35	12	0,00	53,07	231,8	11,0	2,5	GB med tægt	549640	6292455	
Rold Mølle	Hus(e)	Rold	Hindsted	Mariagerfjord	0	0,00	1	0,53	0	0,00	0,53	1,9	0,1	0,0	Område (GB)	547698	6292704	
Toruphede	Gård	Rold	Hindsted	Mariagerfjord	1	5,71	0	0,00	0	0,00	5,71	20,0	12,1	3,4	Område (GB)	551848	6290838	
Rold Sogn	Sogn		Hindsted		11	57,43	7	1,88	12	0,00	59,31	253,8	11,1	2,6				
Hindsted Herred	Herred				404	2057,56	110	42,05	113	18,86	2118,47	7780,5	17,4	4,7				
Skivum	Landsby	Skivum	Aars	Vesthimmerlands	23	70,08	1	0,63	6	0,00	70,71	337,6	19,8	4,2	GB med tægt	535938	6302579	
Veggergård	Gård	Skivum	Aars	Vesthimmerlands	1	14,75	0	0,00	0	0,00	14,75	46,5	26,9	8,5	Område (GB)	535316	6305064	
Sønderlund	Gård	Skivum	Aars	Vesthimmerlands	1	11,02	0	0,00	0	0,00	11,02	37,8	28,1	8,2	Område (GB)	534436	6301417	
Lynnerup	Gård	Skivum	Aars	Vesthimmerlands	1	11,43	0	0,00	0	0,00	11,43	55,2	22,6	4,7	Område (GB)	534891	6299955	
Skivum Sogn	Sogn		Aars		26	107,28	1	0,63	6	0,00	107,91	477,2	21,2	4,8				
Giver	Landsby	Giver	Aars	Vesthimmerlands	4	30,48	2	0,43	0	0,00	30,91	133,6	26,0	6,0	GB med tægt	535553	6297975	
Giver Mølle	Hus(e)	Giver	Aars	Vesthimmerlands	0	0,00	1	0,07	0	0,00	0,07	0,3	0,1	0,0	Område (GB)	535752	6297784	2
Mosbæk	Landsby	Giver	Aars	Vesthimmerlands	3	19,22	0	0,00	0	0,00	19,22	104,5	26,0	4,8	GB med tægt	537526	6295994	
Ågård	Gård	Giver	Aars	Vesthimmerlands	1	9,22	0	0,00	0	0,00	9,22	37,2	9,5	2,4	Område (GB)	533829	6298194	
Katbygård	Gård	Giver	Aars	Vesthimmerlands	1	6,03	1	0,23	0	0,00	6,26	23,1	5,9	1,6	Område (GB)	535397	6298964	
Astrup	Gård	Giver	Aars	Vesthimmerlands	1	7,48	0	0,00	0	0,00	7,48	37,0	21,8	4,4	Område (GB)	537720	6298444	
Giver Sogn	Sogn		Aars		10	72,43	4	0,73	0	0,00	73,16	335,7	22,7	5,0				
Gundestrup	Landsby	Aars	Aars	Vesthimmerlands	8	36,53	0	0,00	0	0,00	36,53	85,9	20,1	8,6	GB med tægt	533624	6296979	
Svenstrup	Dobbeltgd.	Aars	Aars	Vesthimmerlands	2	6,06	0	0,00	0	0,00	6,06	40,3	21,0	3,2	Område (GB)	531620	6299331	
Vester Oustrup	Gård	Aars	Aars	Vesthimmerlands	1	9,97	1	0,54	0	0,00	10,51	42,7	21,3	5,2	Område (GB)	532607	6298323	
Oustrup Mølle	Hus(e)	Aars	Aars	Vesthimmerlands	0	0,00	0	0,00	1	0,00	0,00	0,0	0,0	0,0	Område (GB)	533212	6298055	

Navn	Type	Sogn	Herred	Kommune	Gårde	Gårde htk.	Huse m. jord	Huse htk.	Huse u. jord	Andet htk.	Htk. i alt	Dyrket areal	Ager (%)	Htk./ km2	Dyrknings-system	X-koor.	Y-koor.	Note
Dybvad	Gård	Aars	Aars	Vesthimmerlands	1	2,70	0	0,00	0	0,00	2,70	14,1	8,5	1,6	Område (GB)	533175	6296176	
Øster Oustrup	Gård	Aars	Aars	Vesthimmerlands	1	8,89	0	0,00	0	0,00	8,89	33,0	20,6	5,6	Område (GB)	533152	6298183	
Stenildgård	Gård	Aars	Aars	Vesthimmerlands	1	8,66	0	0,00	0	0,00	8,66	37,7	20,7	4,8	Område (GB)	530938	6293779	
Slemstrup	Gård	Aars	Aars	Vesthimmerlands	1	6,47	0	0,00	0	0,00	6,47	34,0	20,7	3,9	Område (GB)	527985	6294815	
Tåndrup	Dobbeltgd.	Aars	Aars	Vesthimmerlands	2	11,20	1	0,71	0	0,00	11,91	68,2	21,5	3,8	Område (GB)	529457	6297541	
Sjøstrup	Landsby	Aars	Aars	Vesthimmerlands	9	41,76	0	0,00	0	0,00	41,76	165,3	22,8	5,8	GB med tægt	533496	6294525	
Pisselhøj	Landsby	Aars	Aars	Vesthimmerlands	5	10,84	0	0,00	0	0,00	10,84	73,4	22,3	3,3	GB med tægt	528841	6294366	
Dalgård	Gård	Aars	Aars	Vesthimmerlands	1	3,07	0	0,00	0	0,00	3,07	17,9	10,7	1,8	Område (GB)	531723	6295978	
Rævehalegård	Gård	Aars	Aars	Vesthimmerlands	1	3,47	0	0,00	0	0,00	3,47	10,1	14,5	4,9	Område (GB)	533290	6297250	
Tolstrup	Landsby	Aars	Aars	Vesthimmerlands	3	9,23	0	0,00	1	0,00	9,23	53,3	17,0	2,9	GB med tægt	531373	6297357	
Aars	Landsby	Aars	Aars	Vesthimmerlands	6	28,87	4	2,08	0	0,04	30,99	131,7	29,4	6,9	GB med tægt	531551	6295707	
Aars Mølle	Hus(e)	Aars	Aars	Vesthimmerlands	0	0,00	0	0,00	1	0,00	0,00	0,0	0,0	0,0	Område (GB)	531250	6295578	2
Dalsgård	Gård	Aars	Aars	Vesthimmerlands	1	3,06	0	0,00	0	0,00	3,06	16,8	10,1	1,8	Område (GB)	531814	6295588	
Aars Præstegård	Gård	Aars	Aars	Vesthimmerlands	1	5,15	0	0,00	0	0,00	5,15	24,0	49,2	10,6	Område (GB)	531822	6295387	
Pugholm	Gård	Aars	Aars	Vesthimmerlands	1	3,44	0	0,00	0	0,00	3,44	15,2	19,3	4,4	Område (GB)	531737	6297128	
Dronningholm	Gård	Aars	Aars	Vesthimmerlands	1	4,59	0	0,00	0	0,00	4,59	21,2	55,6	12,0	Område (GB)	531441	6296465	
Aars Sogn	Sogn		Aars		46	203,96	6	3,33	3	0,04	207,33	884,7	22,9	5,4				
Mølgård	Hovedgård	Havbro	Aars	Vesthimmerlands	1	10,78	0	0,00	0	0,33	11,11	47,4	12,4	2,9	Område (GB)	523546	6294573	
Havbrogård	Gård	Havbro	Aars	Vesthimmerlands	1	11,72	0	0,00	0	0,00	11,72	47,4	23,2	5,7	Område (GB)	525206	6295975	
Nørre Havbro	Landsby	Havbro	Aars	Vesthimmerlands	6	12,40	0	0,00	0	0,00	12,40	56,4	29,0	6,4	GB med tægt	524736	6295852	
Vestergård	Gård	Havbro	Aars	Vesthimmerlands	1	7,69	0	0,00	0	0,00	7,69	25,4	7,4	2,2	Område (GB)	527052	6295051	
Bandsholm	Gård	Havbro	Aars	Vesthimmerlands	1	4,81	0	0,00	1	0,00	4,81	26,3	23,3	4,3	Område (GB)	526050	6295660	
Jelstrup	Landsby	Havbro	Aars	Vesthimmerlands	5	19,11	0	0,00	0	0,00	19,11	84,6	24,7	5,6	GB med tægt	527474	6294505	
Torsgård	Gård	Havbro	Aars	Vesthimmerlands	1	10,41	0	0,00	0	0,00	10,41	48,6	24,3	5,2	Område (GB)	525013	6293850	
Sønder Havbro	Landsby	Havbro	Aars	Vesthimmerlands	11	38,12	2	0,56	3	0,00	38,68	166,0	55,4	12,9	GB med tægt	525511	6295288	
Havbro Sogn	Sogn		Aars		27	115,04	2	0,56	4	0,33	115,93	502,1	28,9	6,7				
Nørlund	Hovedgård	Ravnkilde	Aars	Rebild	1	33,54	0	0,00	0	0,00	33,54	163,9	15,5	3,2	Område (GB)	544237	6293379	
Nørlund Mølle	Hus(e)	Ravnkilde	Aars	Rebild	0	0,00	0	0,00	1	0,00	0,00	0,0	0,0	0,0	Område (GB)	544442	6293260	2
Nysum	Landsby	Ravnkilde	Aars	Rebild	8	24,41	2	0,05	0	0,00	24,46	117,7	17,3	3,6	GB med tægt	547429	6290408	
Fyrkilde	Landsby	Ravnkilde	Aars	Rebild	6	24,10	1	0,23	0	0,00	24,33	115,8	21,7	4,6	GB med tægt	543279	6290459	
Lille Rørbæk	Landsby	Ravnkilde	Aars	Rebild	7	18,84	0	0,00	1	0,00	18,84	116,1	21,0	3,4	GB med tægt	545025	6287898	
Bradstrupgård	Gård	Ravnkilde	Aars	Rebild	1	8,08	0	0,00	0	0,00	8,08	38,1	18,6	3,9	Område (GB)	545490	6288199	
Neder Ravnkilde	Landsby	Ravnkilde	Aars	Rebild	5	14,46	0	0,00	0	0,00	14,46	67,2	7,4	1,6	GB med tægt	546101	6290307	
Over Ravnkilde	Landsby	Ravnkilde	Aars	Rebild	3	11,98	0	0,00	0	0,00	11,98	63,9	7,0	1,3	GB med tægt	546623	6290672	
Skårup	Landsby	Ravnkilde	Aars	Rebild	10	37,19	0	0,00	0	0,00	37,19	158,8	17,4	4,1	GB med tægt	544933	6291646	
Ravnkilde Sogn	Sogn		Aars		41	172,60	3	0,28	2	0,00	172,88	841,5	21,4	4,4				

Navn	Type	Sogn	Herred	Kommune	Gårde	Gårde htk.	Huse m. jord	Huse htk.	Huse u. jord	Andet htk.	Htk. i alt	Dyrket areal	Ager (%)	Htk./ km2	Dyrknings-system	X-koor.	Y-koor.	Note
Haverslev	Landsby	Haverslev	Aars	Rebild	17	43,41	3	0,14	4	0,00	43,55	206,1	43,0	9,1	GB med tægt	541448	6293768	
Vestby	Landsby	Haverslev	Aars	Rebild	3	12,97	0	0,00	0	0,00	12,97	51,6	25,9	6,5	GB med tægt	541088	6293568	
Stausgård	Gård	Haverslev	Aars	Rebild	1	3,88	0	0,00	0	0,00	3,88	21,6	7,1	1,3	Område (GB)	541202	6292874	
Ny Overvad	Gård	Haverslev	Aars	Rebild	1	6,01	0	0,00	0	0,00	6,01	22,9	7,6	2,0	Område (GB)	541560	6293221	
Gammel Overvad	Gård	Haverslev	Aars	Rebild	1	4,27	0	0,00	0	0,00	4,27	19,3	6,4	1,4	Område (GB)	542283	6292737	
Haverslev Sogn	Sogn		Aars		23	70,54	3	0,14	4	0,00	70,68	321,5	32,8	7,2				
Brorstrup	Landsby	Brorstrup	Aars	Rebild	7	31,60	0	0,00	0	0,00	31,60	125,5	24,8	6,2	GB med tægt	539823	6291268	
Mejlby	Landsby	Brorstrup	Aars	Rebild	15	57,32	3	0,13	2	0,00	57,45	262,7	36,5	8,0	GB med tægt	540950	6290288	
Smorup	Gård	Brorstrup	Aars	Rebild	1	15,95	0	0,00	0	0,00	15,95	61,2	12,3	3,2	Område (GB)	538346	6293472	
Vejrhøj	Gård	Brorstrup	Aars	Rebild	1	8,48	0	0,00	0	0,00	8,48	37,5	28,1	6,4	Område (GB)	539084	6290235	
Holmgård	Gård	Brorstrup	Aars	Rebild	1	2,15	0	0,00	0	0,00	2,15	14,8	23,8	3,5	Område (GB)	539528	6290400	
Brorstrup Sogn	Sogn		Aars		25	115,50	3	0,13	2	0,00	115,63	501,7	26,1	6,0				
Ørndrup	Hovedgård	Vester Hornum	Aars	Vesthimmerlands	1	10,63	0	0,00	0	0,00	10,63	55,9	20,0	3,8	Område (GB)	522886	6300938	
Vester Hornum	Landsby	Vester Hornum	Aars	Vesthimmerlands	6	28,82	0	0,00	5	0,00	28,82	138,8	31,5	6,5	GB med tægt	521783	6298156	
Hornum Bro Mølle	Gård	Vester Hornum	Aars	Vesthimmerlands	1	2,66	0	0,00	0	0,00	2,66	13,1	3,0	0,6	Område (GB)	522410	6297635	
Risegård	Gård	Vester Hornum	Aars	Vesthimmerlands	1	10,67	0	0,00	0	0,00	10,67	59,7	23,2	4,1	Område (GB)	520685	6299615	
Krogstrup	Landsby	Vester Hornum	Aars	Vesthimmerlands	8	38,08	0	0,00	0	0,00	38,08	159,7	31,5	7,5	GB med tægt	523146	6299544	
Vester Hornum Sogn	Sogn		Aars		17	90,86	0	0,00	5	0,00	90,86	427,3	28,8	6,1				
Flejsborg	Landsby	Flejsborg	Aars	Vesthimmerlands	3	8,19	0	0,00	0	0,00	8,19	55,9	25,4	3,7	GB med tægt	520853	6302557	
Ejstrup	Landsby	Flejsborg	Aars	Vesthimmerlands	4	19,61	0	0,00	0	0,00	19,61	89,3	27,9	6,1	GB med tægt	520236	6301081	
Gatten	Landsby	Flejsborg	Aars	Vesthimmerlands	5	13,25	1	0,02	0	0,00	13,27	103,6	19,8	2,5	GB med tægt	524331	6304083	
Trøjborg	Hus(e)	Flejsborg	Aars	Vesthimmerlands	0	0,00	1	0,94	0	0,00	0,94	5,5	1,9	0,3	Område (GB)	523783	6303412	1
Lille Sjørup	Landsby	Flejsborg	Aars	Vesthimmerlands	3	6,95	0	0,00	0	0,00	6,95	37,7	12,9	2,4	GB med tægt	523969	6302986	
Flejsborg Sogn	Sogn		Aars		15	48,00	2	0,96	0	0,00	48,96	292,0	21,5	3,6				
Hyllebjerg	Landsby	Hyllebjerg	Aars	Vesthimmerlands	9	38,64	5	0,14	2	0,00	38,78	166,8	25,7	6,0	GB med tægt	517727	6299040	
Boltrup	Gård	Hyllebjerg	Aars	Vesthimmerlands	1	8,55	0	0,00	0	0,00	8,55	34,5	30,4	7,5	Område (GB)	518843	6296701	
Holmgård	Gård	Hyllebjerg	Aars	Vesthimmerlands	1	14,95	0	0,00	0	0,00	14,95	49,6	21,1	6,4	Område (GB)	519702	6297547	
Drøsholmgård	Gård	Hyllebjerg	Aars	Vesthimmerlands	1	2,96	0	0,00	0	0,00	2,96	11,3	4,8	1,3	Område (GB)	520260	6297738	
Svenstrupgård	Gård	Hyllebjerg	Aars	Vesthimmerlands	1	6,50	0	0,00	0	0,00	6,50	31,6	30,0	6,2	Område (GB)	519314	6298903	
Hyllebjerg Sogn	Sogn		Aars		13	71,60	5	0,14	2	0,00	71,74	293,8	26,7	6,5				
Ulstrup	Landsby	Ulstrup	Aars	Vesthimmerlands	4	17,99	0	0,00	0	0,00	17,99	100,5	22,0	3,9	GB med tægt	526058	6298897	
Søttrup	Landsby	Ulstrup	Aars	Vesthimmerlands	16	37,45	2	0,39	8	0,00	37,84	189,6	14,2	2,8	GB med tægt	525787	6301641	
Hvorvarp	Landsby	Ulstrup	Aars	Vesthimmerlands	9	35,10	0	0,00	0	0,00	35,10	140,7	19,9	5,0	GB med tægt	527967	6297870	
Sondrup	Gård	Ulstrup	Aars	Vesthimmerlands	1	4,27	0	0,00	0	0,00	4,27	29,1	15,9	2,3	Område (GB)	527498	6303378	
Lere	Gård	Ulstrup	Aars	Vesthimmerlands	1	3,53	0	0,00	0	0,00	3,53	28,6	2,2	0,3	Område (GB)	524237	6302066	
Helminggård	Gård	Ulstrup	Aars	Vesthimmerlands	1	7,44	0	0,00	0	0,00	7,44	33,4	9,7	2,2	Område (GB)	524793	6299106	

Navn	Type	Sogn	Herred	Kommune	Gårde	Gårde htk.	Huse m. jord	Huse htk.	Huse u. jord	Andet htk.	Htk. i alt	Dyrket areal	Ager (%)	Htk./km ²	Dyrknings-system	X-koor.	Y-koor.	Note
Skærup	Hus(e)	Ulstrup	Aars	Vesthimmerlands	0	0,00	1	0,57	0	0,00	0,57	2,2	0,2	0,0	Område (GB)	526816	6301054	1
Gyvelgård	Gård	Ulstrup	Aars	Vesthimmerlands	1	3,53	0	0,00	0	0,00	3,53	17,2	5,0	1,0	Område (GB)	525223	6298881	
Tavdal	Gård	Ulstrup	Aars	Vesthimmerlands	1	2,09	0	0,00	0	0,00	2,09	12,4	26,5	4,5	Område (GB)	526381	6298580	
Fadestrupgård	Gård	Ulstrup	Aars	Vesthimmerlands	1	3,68	0	0,00	0	0,00	3,68	19,3	5,6	1,1	Område (GB)	525164	6298315	
Grårup	Gård	Ulstrup	Aars	Vesthimmerlands	1	8,48	0	0,00	0	0,00	8,48	31,2	17,1	4,7	Område (GB)	526064	6298259	
Ulstrup Sogn	Sogn		Aars		36	123,56	3	0,96	8	0,00	124,52	604,0	18,6	3,8				
Blære	Landsby	Blære	Aars	Vesthimmerlands	20	78,55	3	0,57	5	0,00	79,12	339,1	21,1	4,9	GB med tægt	531373	6302273	
Troelstrup	Landsby	Blære	Aars	Vesthimmerlands	6	21,27	1	0,80	1	0,00	22,07	103,7	24,6	5,2	GB med tægt	532463	6300308	
Langdal	Gård	Blære	Aars	Vesthimmerlands	1	12,95	0	0,00	0	0,00	12,95	58,5	30,2	6,7	Område (GB)	533494	6302468	
Blære Sogn	Sogn		Aars		27	112,77	4	1,37	6	0,00	114,14	501,4	22,5	5,1				
Halkær	Hovedgård	Ejdrup	Aars	Aalborg	1	30,97	0	0,00	0	0,00	30,97	88,6	25,2	8,8	Område (GB)	535009	6308305	
Ejdrup	Landsby	Ejdrup	Aars	Aalborg	9	35,52	0	0,00	3	0,00	35,52	175,7	22,7	4,6	GB med tægt	532939	6305389	
Skørbæk	Landsby	Ejdrup	Aars	Aalborg	11	48,33	0	0,00	11	0,00	48,33	206,8	28,9	6,8	GB med tægt	533454	6308532	
Kelddal	Gård	Ejdrup	Aars	Vesthimmerlands	1	7,39	0	0,00	0	0,00	7,39	37,8	19,4	3,8	Område (GB)	533746	6303569	
Elbækgård	Gård	Ejdrup	Aars	Aalborg	1	2,14	0	0,00	0	0,00	2,14	8,3	5,6	1,4	Område (GB)	533451	6309852	
Kærsgård	Gård	Ejdrup	Aars	Aalborg	1	5,25	0	0,00	0	0,00	5,25	18,2	12,3	3,5	Område (GB)	533225	6310084	
Koppes Mølle	Hus(e)	Ejdrup	Aars	Aalborg	0	0,00	1	0,04	0	0,00	0,04	0,3	0,0	0,0	Område (GB)	531620	6308428	
Ejdrup Sogn	Sogn		Aars		24	129,60	1	0,04	14	0,00	129,64	535,7	24,5	5,9				
Aars Herred	Herred				330	1433,74	37	9,27	56	0,37	1443,38	6518,6	23,6	5,2				
Kærsgård	Hovedgård	Tornby	Horns	Hjørring	1	22,73	0	0,00	0	0,00	22,73	82,7	39,6	10,9	Område (GB)	555107	6375178	
Vadsager	Hus(e)	Tornby	Horns	Hjørring	0	0,00	2	0,14	0	0,00	0,14	1,5	1,1	0,1	Område (GB)	555137	6375903	
Kærsgård Mølle	Hus(e)	Tornby	Horns	Hjørring	0	0,00	0	0,00	1	0,00	0,00	0,0	0,0	0,0	Område (GB)	554987	6375206	
Ejstrupgård	Gård	Tornby	Horns	Hjørring	1	6,98	0	0,00	0	0,00	6,98	32,8	38,5	8,2	Område (GB)	558642	6375378	
Sønder Tornby	Landsby	Tornby	Horns	Hjørring	13	39,52	1	0,47	0	0,00	39,99	214,9	35,4	6,6	GB u. tægt	556850	6376568	
Nørre Tornby	Landsby	Tornby	Horns	Hjørring	18	29,91	24	7,02	0	0,00	36,93	231,0	29,7	4,8	GB u. tægt	556826	6377573	
Købsted	Landsby	Tornby	Horns	Hjørring	7	13,32	3	1,82	0	0,00	15,14	47,1	33,4	10,7	GB u. tægt	554529	6375764	
Tornby Sogn	Sogn		Horns		40	112,46	30	9,45	1	0,00	121,91	610,0	22,2	4,4				
Horne	Landsby	Horne	Horns	Hjørring	17	53,28	8	0,48	1	0,00	53,76	238,1	14,7	3,3	GB u. tægt	559125	6380241	
Terpet	Landsby	Horne	Horns	Hjørring	4	16,78	17	3,53	1	0,00	20,31	106,3	6,6	1,3	GB u. tægt	559748	6381509	
Højrup	Landsby	Horne	Horns	Hjørring	14	44,26	6	0,30	0	0,00	44,56	179,1	47,9	11,9	GB u. tægt	558922	6379141	
Horne Sogn	Sogn		Horns		35	114,32	31	4,31	2	0,00	118,63	523,5	26,3	6,0				
Skovsgård	Dobbeltdg.	Asdal	Horns	Hjørring	2	21,40	0	0,00	0	0,00	21,40	52,8	2,8	1,1	Område (GB)	560803	6377611	
Rædkær	Gård	Asdal	Horns	Hjørring	1	10,38	0	0,00	0	0,00	10,38	30,9	1,6	0,5	Område (GB)	560923	6378144	
Nørre Kjøl	Gård	Asdal	Horns	Hjørring	1	1,55	0	0,00	0	0,00	1,55	11,9	0,6	0,1	Område (GB)	560461	6382671	
Sønder Kjøl	Gård	Asdal	Horns	Hjørring	1	2,43	0	0,00	0	0,00	2,43	19,5	1,0	0,1	Område (GB)	560647	6381964	
Grønhøj	Gård	Asdal	Horns	Hjørring	1	1,69	0	0,00	0	0,00	1,69	12,6	0,7	0,1	Område (GB)	561278	6381746	

Tabel 1

Navn	Type	Sogn	Herred	Kommune	Gårde	Gårde htk.	Huse m. jord	Huse htk.	Huse u. jord	Andet htk.	Htk. i alt	Dyrket areal	Ager (%)	Htk./ km2	Dyrknings-system	X-koor.	Y-koor.	Note
Boelet ved Skoven	Gård	Asdal	Horns	Hjørring	1	2,16	0	0,00	0	0,00	2,16	4,9	0,3	0,1	Område (GB)	562634	6377760	2
Graverholt	Hus(e)	Asdal	Horns	Hjørring	0	0,00	1	0,46	0	0,00	0,46	1,8	0,1	0,0	Område (GB)	561422	6377963	
Heden	Hus(e)	Asdal	Horns	Hjørring	0	0,00	3	0,96	0	0,00	0,96	7,1	0,4	0,1	Område (GB)	561754	6380908	
Mosen	Hus(e)	Asdal	Horns	Hjørring	0	0,00	1	0,38	0	0,00	0,38	2,8	0,1	0,0	Område (GB)	561482	6381795	
Rynken	Hus(e)	Asdal	Horns	Hjørring	0	0,00	1	0,80	0	0,00	0,80	6,3	0,3	0,0	Område (GB)	561694	6381220	
Stejlbjerg	Gård	Asdal	Horns	Hjørring	1	9,74	0	0,00	0	0,00	9,74	35,4	1,9	0,5	Område (GB)	563396	6379296	
Bastved	Gård	Asdal	Horns	Hjørring	1	1,94	0	0,00	0	0,00	1,94	8,9	0,5	0,1	Område (GB)	562100	6379800	1
Putheden	Gård	Asdal	Horns	Hjørring	1	2,93	0	0,00	0	0,00	2,93	16,3	0,9	0,2	Område (GB)	560628	6380598	
Hulskov	Gård	Asdal	Horns	Hjørring	1	1,90	0	0,00	0	0,00	1,90	6,4	0,3	0,1	Område (GB)	562863	6379617	
Rugtved	Dobbeltgd.	Asdal	Horns	Hjørring	2	13,96	7	3,82	0	0,00	17,78	76,4	4,0	0,9	Område (GB)	562345	6378650	
Røven	Gård	Asdal	Horns	Hjørring	1	1,02	1	0,46	0	0,00	1,48	10,8	0,6	0,1	Område (GB)	562100	6379800	1
Asdal	Hovedgård	Asdal	Horns	Hjørring	1	69,92	0	0,00	0	0,00	69,92	181,4	9,6	3,7	Område (GB)	561501	6379746	
Asdal Mølle	Hus(e)	Asdal	Horns	Hjørring	0	0,00	1	0,54	0	0,00	0,54	3,0	0,2	0,0	Område (GB)	561058	6379991	2
Asdal Sogn	Sogn		Horns		15	141,02	15	7,42	0	0,00	148,44	489,1	25,8	7,8				
Bjergby	Landsby	Bjergby	Horns	Hjørring	13	60,51	10	1,70	0	0,00	62,21	273,8	34,8	7,9	GB u. tægt	562702	6375175	
Sakstrup	Landsby	Bjergby	Horns	Hjørring	4	30,07	0	0,00	0	0,00	30,07	139,3	41,7	9,0	GB u. tægt	561658	6373967	
Krattet	Gård	Bjergby	Horns	Hjørring	1	2,16	0	0,00	0	0,00	2,16	6,1	0,8	0,3	Område (GB)	563366	6376419	
Ørnbøl	Dobbeltgd.	Bjergby	Horns	Hjørring	2	12,20	0	0,00	0	0,00	12,20	35,9	21,5	7,3	Område (GB)	561757	6376247	
Snevre	Landsby	Bjergby	Horns	Hjørring	14	68,13	2	0,77	0	0,93	69,83	201,9	39,0	13,5	GB u. tægt	560073	6376771	
Bjergby Sogn	Sogn		Horns		34	173,07	12	2,47	0	0,93	176,47	657,0	36,4	9,8				
Mygdal	Landsby	Mygdal	Horns	Hjørring	7	17,35	8	1,56	2	0,00	18,91	55,2	4,1	1,4	Alsæd-udmark	566433	6375966	
Knahre	Gård	Mygdal	Horns	Hjørring	1	6,68	0	0,00	0	0,00	6,68	21,8	1,6	0,5	Område (GB)	565409	6376184	1
Rødemølle	Gård	Mygdal	Horns	Hjørring	1	2,73	0	0,00	0	0,00	2,73	7,2	0,5	0,2	Område (GB)	567490	6378762	
Gøggård	Gård	Mygdal	Horns	Hjørring	1	9,63	0	0,00	0	0,00	9,63	25,8	1,7	0,6	Område (GB)	567835	6379080	
Hebestrup	Gård	Mygdal	Horns	Hjørring	1	3,99	0	0,00	0	0,00	3,99	10,9	0,7	0,3	Område (GB)	567580	6379471	
Holtegård	Gård	Mygdal	Horns	Hjørring	1	5,26	0	0,00	0	0,00	5,26	16,0	1,1	0,4	Område (GB)	567129	6377565	
Lille Grøntved	Gård	Mygdal	Horns	Hjørring	1	2,14	0	0,00	0	0,00	2,14	4,9	0,4	0,2	Område (GB)	567049	6376857	
Store Grøntved	Gård	Mygdal	Horns	Hjørring	1	8,92	0	0,00	0	0,00	8,92	22,0	1,5	0,6	Område (GB)	567551	6377005	
Kabbeltved	Gård	Mygdal	Horns	Hjørring	1	11,61	0	0,00	0	0,00	11,61	27,3	1,8	0,8	Område (GB)	568659	6376704	
Skeen Mølle	Gård	Mygdal	Horns	Hjørring	1	2,19	0	0,00	0	0,00	2,19	5,6	0,4	0,1	Område (GB)	566473	6379976	
Retholt	Gård	Mygdal	Horns	Hjørring	1	1,09	0	0,00	0	0,00	1,09	4,0	0,3	0,1	Område (GB)	565880	6379416	
Barkholt	Gård	Mygdal	Horns	Hjørring	1	1,18	0	0,00	0	0,00	1,18	5,1	0,3	0,1	Område (GB)	565597	6379027	
Krøgholt	Gård	Mygdal	Horns	Hjørring	1	4,03	0	0,00	0	0,00	4,03	15,1	1,0	0,3	Område (GB)	566082	6379424	
Højtved	Gård	Mygdal	Horns	Hjørring	1	5,39	0	0,00	0	0,00	5,39	24,6	1,6	0,4	Område (GB)	563636	6379155	
Skarndal	Gård	Mygdal	Horns	Hjørring	1	8,19	0	0,00	0	0,00	8,19	18,3	1,4	0,6	Område (GB)	565918	6376486	
Dalsgård	Dobbeltgd.	Mygdal	Horns	Hjørring	2	12,46	0	0,00	0	0,00	12,46	38,6	2,9	0,9	Område (GB)	565568	6375882	

Navn	Type	Sogn	Herred	Kommune	Gårde	Gårde htk.	Huse m. jord	Huse htk.	Huse u. jord	Andet htk.	Htk. i alt	Dyrket areal	Ager (%)	Htk./ km2	Dyrknings-system	X-koor.	Y-koor.	Note
Houen	Gård	Mygdal	Horns	Hjørring	1	4,54	0	0,00	0	0,00	4,54	14,8	1,1	0,3	Område (GB)	567155	6375852	
Klodske	Gård	Mygdal	Horns	Hjørring	1	7,56	0	0,00	0	0,00	7,56	34,4	2,6	0,6	Område (GB)	566837	6375169	
Lilholt	Gård	Mygdal	Horns	Hjørring	1	2,95	0	0,00	0	0,00	2,95	12,6	0,9	0,2	Område (GB)	567242	6374429	
Kobbersholt	Gård	Mygdal	Horns	Hjørring	1	11,31	1	0,15	0	0,00	11,46	39,1	2,9	0,9	Område (GB)	565003	6373941	
Uslev	Gård	Mygdal	Horns	Hjørring	1	16,85	0	0,00	0	0,00	16,85	57,4	4,3	1,3	Område (GB)	563998	6374361	
Skovmose	Gård	Mygdal	Horns	Hjørring	1	3,97	0	0,00	0	0,00	3,97	14,1	1,1	0,3	Område (GB)	565929	6374493	
Træholt	Gård	Mygdal	Horns	Hjørring	1	10,45	0	0,00	0	0,00	10,45	26,8	2,0	0,8	Område (GB)	563750	6375135	
Odden	Hovedgård	Mygdal	Horns	Hjørring	1	31,72	0	0,00	0	0,00	31,72	134,3	9,0	2,1	Område (GB)	565501	6377783	
Odden Møllegård	Gård	Mygdal	Horns	Hjørring	1	1,53	0	0,00	0	0,00	1,53	5,2	0,3	0,1	Område (GB)	565485	6378165	
Mygdal Sogn	Sogn		Horns		32	193,72	9	1,71	2	0,00	195,43	641,0	22,6	6,9				
Astrup	Landsby	Astrup	Horns	Hjørring	5	11,97	9	0,75	0	0,06	12,78	80,7	49,1	7,8	GB u. tægt	566027	6371538	
Skærping	Gård	Astrup	Horns	Hjørring	1	7,67	0	0,00	0	0,00	7,67	34,4	5,5	1,2	Område (GB)	563019	6372547	
Solbjerggård	Landsby	Astrup	Horns	Hjørring	3	8,50	0	0,00	0	0,00	8,50	35,6	4,5	1,1	GB u. tægt	565985	6372587	
Tornegård	Gård	Astrup	Horns	Hjørring	1	2,90	5	2,54	0	0,00	5,44	26,0	3,3	0,7	Område (GB)	566244	6373415	
Klastrup	Landsby	Astrup	Horns	Hjørring	7	19,86	3	1,38	0	0,00	21,24	101,4	16,3	3,4	GB u. tægt	564239	6371506	
Mølskov	Dobbeltgd.	Astrup	Horns	Hjørring	2	3,76	0	0,00	0	0,00	3,76	19,9	2,5	0,5	Område (GB)	565914	6372266	
Hving	Gård	Astrup	Horns	Hjørring	1	1,93	0	0,00	0	0,00	1,93	11,5	1,5	0,2	Område (GB)	565527	6372192	
Hving Mølle	Gård	Astrup	Horns	Hjørring	1	1,19	0	0,00	0	0,00	1,19	5,1	0,7	0,2	Område (GB)	565326	6372616	
Skrædderholt	Hus(e)	Astrup	Horns	Hjørring	0	0,00	1	0,55	0	0,00	0,55	2,8	0,4	0,1	Område (GB)	565377	6373267	
Hvidbjerg	Gård	Astrup	Horns	Hjørring	1	1,60	0	0,00	0	0,00	1,60	7,2	0,9	0,2	Område (GB)	565463	6372787	1
Sønderskov	Dobbeltgd.	Astrup	Horns	Hjørring	2	9,38	0	0,00	0	0,00	9,38	51,8	17,1	3,1	Område (GB)	567377	6368396	
Bøgholt	Gård	Astrup	Horns	Hjørring	1	3,01	0	0,00	0	0,00	3,01	20,9	6,9	1,0	Område (GB)	568099	6369667	
Sparrevogn	Gård	Astrup	Horns	Hjørring	1	8,88	3	0,74	0	0,00	9,62	47,3	6,0	1,2	Område (GB)	567580	6371626	
Borrholt	Gård	Astrup	Horns	Hjørring	1	6,06	0	0,00	0	0,00	6,06	23,9	3,0	0,8	Område (GB)	567239	6373154	
Bjørnsbølle	Hus(e)	Astrup	Horns	Hjørring	0	0,00	2	0,34	0	0,00	0,34	2,8	0,4	0,0	Område (GB)	567814	6372854	
Grimmeshave	Gård	Astrup	Horns	Hjørring	1	8,00	0	0,00	0	0,00	8,00	45,4	24,1	4,2	Område (GB)	564630	6372675	
Putten	Hus(e)	Astrup	Horns	Hjørring	0	0,00	2	0,67	1	0,00	0,67	4,3	0,5	0,1	Område (GB)	567154	6371347	
Højen	Hus(e)	Astrup	Horns	Hjørring	0	0,00	1	0,35	0	0,00	0,35	2,3	1,4	0,2	Område (GB)	567448	6371203	
Rye	Gård	Astrup	Horns	Hjørring	1	6,25	0	0,00	0	0,00	6,25	7,2	0,9	0,8	Område (GB)	568108	6371664	
Hvims	Gård	Astrup	Horns	Hjørring	1	4,24	0	0,00	0	0,00	4,24	26,4	14,0	2,2	Område (GB)	563796	6372637	
Tirup	Gård	Astrup	Horns	Hjørring	1	7,86	0	0,00	0	0,00	7,86	33,0	5,3	1,3	Område (GB)	563151	6369398	
Sandager	Gård	Astrup	Horns	Hjørring	1	3,11	0	0,00	0	0,00	3,11	13,1	1,7	0,4	Område (GB)	567019	6373768	
Bakken	Gård	Astrup	Horns	Hjørring	1	2,33	0	0,00	0	0,00	2,33	11,9	7,2	1,4	Område (GB)	566206	6371482	
Bøgsted	Hovedgård	Astrup	Horns	Hjørring	1	25,60	0	0,00	0	0,00	25,60	112,5	13,9	3,2	Område (GB)	566165	6370347	
Kalstrup	Gård	Astrup	Horns	Hjørring	1	3,19	0	0,00	0	0,00	3,19	20,0	2,5	0,4	Område (GB)	565569	6368958	2
Skipperhøj	Hus(e)	Astrup	Horns	Hjørring	0	0,00	1	0,33	0	0,00	0,33	2,4	0,3	0,0	Område (GB)	567657	6370549	

Tabel 1

Navn	Type	Sogn	Herred	Kommune	Gårde	Gårde htk.	Huse m. jord	Huse htk.	Huse u. jord	Andet htk.	Htk. i alt	Dyrket areal	Ager (%)	Htk./ km2	Dyrknings-system	X-koor.	Y-koor.	Note
Svibakke	Hus(e)	Astrup	Horns	Hjørring	0	0,00	1	0,28	0	0,00	0,28	2,0	0,2	0,0	Område (GB)	567689	6370207	
Skovbo	Gård	Astrup	Horns	Hjørring	1	2,20	0	0,00	0	0,00	2,20	14,1	1,7	0,3	Område (GB)	566917	6370125	
Grued	Hus(e)	Astrup	Horns	Hjørring	0	0,00	1	0,41	0	0,00	0,41	2,9	0,4	0,1	Område (GB)	568315	6371328	
Bøgsted Mølle	Hus(e)	Astrup	Horns	Hjørring	0	0,00	0	0,00	1	0,00	0,00	0,0	0,0	0,0	Område (GB)	566044	6370414	
Astrup Sogn	Sogn		Horns		36	149,49	29	8,34	2	0,06	157,89	768,8	26,8	5,5				
Sindal	Landsby	Sindal	Horns	Hjørring	11	59,83	13	1,21	0	0,06	61,10	139,4	14,1	6,2	GB med alsæd	571238	6372235	
Sindallund	Gård	Sindal	Horns	Hjørring	1	11,03	0	0,00	0	0,00	11,03	36,3	3,7	1,1	Område (GB)	571424	6371525	
Sindal Præstegård	Gård	Sindal	Horns	Hjørring	1	7,68	0	0,00	0	0,00	7,68	29,4	3,0	0,8	Område (GB)	570657	6371746	
Ulstedbo	Gård	Sindal	Horns	Hjørring	1	9,18	0	0,00	0	0,00	9,18	37,7	33,6	8,2	Område (GB)	571113	6370499	
Fjelsted	Landsby	Sindal	Horns	Hjørring	9	47,50	6	0,29	1	0,00	47,79	194,3	29,6	7,3	GB med alsæd	569487	6369470	
Slotved	Gård	Sindal	Horns	Hjørring	1	6,15	0	0,00	0	0,00	6,15	27,5	16,5	3,7	Område (GB)	569340	6371258	
Åsen	Gård	Sindal	Horns	Hjørring	1	8,63	0	0,00	0	0,00	8,63	25,8	3,2	1,1	Område (GB)	570189	6373020	
Brasholt	Gård	Sindal	Horns	Hjørring	1	8,73	0	0,00	0	0,00	8,73	25,8	2,6	0,9	Område (GB)	570374	6373369	
Stokholm	Gård	Sindal	Horns	Hjørring	1	5,39	0	0,00	0	0,00	5,39	19,4	33,7	9,4	Område (GB)	569943	6374624	
Menholt	Gård	Sindal	Horns	Hjørring	1	6,34	0	0,00	0	0,00	6,34	32,8	7,8	1,5	Område (GB)	572322	6373449	
Tågholt	Gård	Sindal	Horns	Hjørring	1	8,19	0	0,00	0	0,00	8,19	45,7	10,9	1,9	Område (GB)	572820	6373765	
Rævebakken	Hus(e)	Sindal	Horns	Hjørring	0	0,00	1	0,93	0	0,00	0,93	3,5	4,9	1,3	Område (GB)	568462	6371121	
Langheden	Gård	Sindal	Horns	Hjørring	1	1,21	0	0,00	0	0,00	1,21	4,7	6,6	1,7	Område (GB)	568128	6371131	
Sommerdal	Hus(e)	Sindal	Horns	Hjørring	0	0,00	1	0,54	0	0,00	0,54	1,9	2,7	0,8	Område (GB)	568128	6370826	
Stokdal	Gård	Sindal	Horns	Hjørring	1	1,29	0	0,00	0	0,00	1,29	4,3	6,0	1,8	Område (GB)	568592	6370653	
Baggesvogn	Hovedgård	Sindal	Horns	Hjørring	1	46,72	0	0,00	0	0,00	46,72	128,7	16,2	5,9	Område (GB)	568736	6374252	
Roglehuset	Gård	Sindal	Horns	Hjørring	1	1,43	0	0,00	0	0,00	1,43	5,0	0,5	0,1	Område (GB)	570581	6372775	1
Møllen	Hus(e)	Sindal	Horns	Hjørring	0	0,00	1	0,39	0	0,00	0,39	1,2	0,1	0,0	Område (GB)	570567	6372775	1
Sindal Sogn	Sogn		Horns		33	229,30	22	3,36	1	0,06	232,72	763,4	23,3	7,1				
Mosbjerg	Landsby	Mosbjerg	Horns	Hjørring	11	40,38	9	1,87	0	0,09	42,34	187,9	33,1	7,5	GB u. tægt	575284	6374670	
Bjørnsbæk	Hus(e)	Mosbjerg	Horns	Hjørring	0	0,00	1	0,72	0	0,00	0,72	3,2	0,6	0,1	Område (GB)	574361	6375197	
Grårup	Landsby	Mosbjerg	Horns	Hjørring	3	6,20	0	0,00	0	0,00	6,20	28,1	23,9	5,3	GB u. tægt	576703	6373740	
Stenderup	Gård	Mosbjerg	Horns	Hjørring	1	7,78	0	0,00	0	0,00	7,78	42,1	30,2	5,6	Område (GB)	577544	6373085	
Bollehede	Gård	Mosbjerg	Horns	Hjørring	1	5,23	0	0,00	0	0,00	5,23	26,0	5,0	1,0	Område (GB)	580544	6375480	
Hurup	Gård	Mosbjerg	Horns	Hjørring	1	2,59	0	0,00	0	0,00	2,59	13,4	1,7	0,3	Område (GB)	578611	6375775	1
Væn	Gård	Mosbjerg	Horns	Hjørring	1	1,60	0	0,00	0	0,00	1,60	7,8	1,4	0,3	Område (GB)	574329	6373341	
Vester Blæsbjerg	Hus(e)	Mosbjerg	Horns	Hjørring	0	0,00	1	0,89	0	0,00	0,89	5,7	1,1	0,2	Område (GB)	579247	6376354	
Øster Blæsbjerg	Gård	Mosbjerg	Horns	Hjørring	1	2,20	0	0,00	0	0,00	2,20	12,4	2,4	0,4	Område (GB)	579565	6376473	
Vogn	Landsby	Mosbjerg	Horns	Hjørring	7	31,51	10	4,65	0	0,00	36,16	155,0	21,4	5,0	GB med alsæd	578927	6374057	
Måstrup	Landsby	Mosbjerg	Horns	Hjørring	12	27,59	7	1,41	0	0,00	29,00	148,7	18,9	3,7	GB u. tægt	576485	6375213	
Eskær	Hovedgård	Mosbjerg	Horns	Hjørring	1	24,43	0	0,00	0	0,88	25,31	129,5	12,9	2,5	Område (GB)	576984	6374896	

Navn	Type	Sogn	Herred	Kommune	Gårde	Gårde htk.	Huse m. jord	Huse htk.	Huse u. jord	Andet htk.	Htk. i alt	Dyrket areal	Ager (%)	Htk./ km2	Dyrknings-system	X-koor.	Y-koor.	Note
Eskær Mølle	Hus(e)	Mosbjerg	Horns	Hjørring	0	0,00	0	0,00	1	0,00	0,00	0,0	0,0	0,0	Område (GB)	576888	6374076	
Mosbjerg Sogn	Sogn		Horns		39	149,51	28	9,54	1	0,97	160,02	759,8	19,7	4,1				
Sønder Bindslev	Landsby	Bindslev	Horns	Hjørring	13	39,60	12	2,27	3	0,00	41,87	158,4	14,2	3,8	GB med alsæd	571572	6376614	
Nørre Bindslev	Landsby	Bindslev	Horns	Hjørring	13	65,80	13	3,25	0	0,00	69,05	179,8	17,0	6,5	GB med alsæd	571838	6378319	
Åskov	Hus(e)	Bindslev	Horns	Hjørring	0	0,00	3	1,45	0	0,00	1,45	6,2	0,6	0,1	Område (GB)	574135	6376409	
Ågård	Landsby	Bindslev	Horns	Hjørring	5	23,88	0	0,00	0	0,00	23,88	67,1	22,3	7,9	Ukendt	568904	6379268	
Vester Hesselbæk	Gård	Bindslev	Horns	Hjørring	1	8,60	0	0,00	0	0,00	8,60	25,3	26,8	9,1	Område (GB)	569576	6378075	
Øster Hesselbæk	Gård	Bindslev	Horns	Hjørring	1	6,15	0	0,00	0	0,00	6,15	17,0	18,1	6,5	Område (GB)	569635	6378164	
Søttrup	Gård	Bindslev	Horns	Hjørring	1	11,78	0	0,00	0	0,00	11,78	47,9	32,5	8,0	Område (GB)	568831	6376413	
Mogensbæk	Gård	Bindslev	Horns	Hjørring	1	4,92	0	0,00	0	0,00	4,92	30,7	24,1	3,9	Område (GB)	570668	6375415	
Vester Tronsmark	Gård	Bindslev	Horns	Hjørring	1	6,53	0	0,00	0	0,00	6,53	29,7	13,7	3,0	Område (GB)	569679	6379070	
Øster Tronsmark	Gård	Bindslev	Horns	Hjørring	1	3,42	0	0,00	0	0,00	3,42	15,3	7,1	1,6	Område (GB)	570620	6378795	
Ejås	Dobbeltdgd.	Bindslev	Horns	Hjørring	2	13,09	0	0,00	0	0,00	13,09	68,1	6,1	1,2	Område (GB)	572686	6377371	
Bindslev Præstegård	Gård	Bindslev	Horns	Hjørring	1	6,26	0	0,00	0	0,00	6,26	28,0	2,5	0,6	Område (GB)	570376	6377504	
Barkholt	Gård	Bindslev	Horns	Hjørring	1	4,26	0	0,00	0	0,00	4,26	10,7	1,0	0,4	Område (GB)	571764	6380356	
Hedegård	Gård	Bindslev	Horns	Hjørring	1	8,10	0	0,00	0	0,00	8,10	37,7	3,4	0,7	Område (GB)	569703	6376471	
Stensbæk	Hovedgård	Bindslev	Horns	Hjørring	1	22,34	0	0,00	0	0,00	22,34	69,4	19,2	6,2	Område (GB)	572874	6379550	
Stensbæk Mølle	Hus(e)	Bindslev	Horns	Hjørring	0	0,00	1	0,17	0	0,00	0,17	1,0	0,1	0,0	Område (GB)	572110	6378676	
Hedehuset	Hus(e)	Bindslev	Horns	Hjørring	0	0,00	0	0,00	1	0,00	0,00	0,0	0,0	0,0	Område (GB)	571087	6376864	1
Bindslev Sogn	Sogn		Horns		43	224,73	29	7,14	4	0,00	231,87	792,5	23,2	6,8				
Tolstrup	Landsby	Uggerby	Horns	Hjørring	7	33,65	9	2,91	4	0,00	36,56	131,2	6,7	1,9	GB med alsæd	566203	6381559	
Stabæk	Landsby	Uggerby	Horns	Hjørring	5	37,30	2	0,89	0	0,00	38,19	93,9	4,8	2,0	GB u. tægt	567845	6380511	
Uggerby	Landsby	Uggerby	Horns	Hjørring	3	17,92	4	0,27	1	0,00	18,19	54,4	2,8	0,9	GB u. tægt	566001	6380898	
Skeen	Dobbeltdgd.	Uggerby	Horns	Hjørring	2	16,54	0	0,00	0	0,00	16,54	33,7	1,7	0,8	Område (GB)	566581	6380272	
Uggerby Sogn	Sogn		Horns		17	105,41	15	4,07	5	0,00	109,48	313,2	16,0	5,6				
Øster Tversted	Landsby	Tversted	Horns	Hjørring	9	45,79	15	2,99	0	0,00	48,78	159,6	3,3	1,0	GB med alsæd	571011	6383229	
Vester Tversted	Landsby	Tversted	Horns	Hjørring	11	39,79	15	3,17	0	0,00	42,96	140,3	2,9	0,9	GB med alsæd	569056	6382731	
Terpet	Landsby	Tversted	Horns	Hjørring	10	49,47	7	1,31	0	0,00	50,78	117,2	2,4	1,1	GB med alsæd	571265	6382245	
Slynge	Gård	Tversted	Horns	Hjørring	1	4,21	0	0,00	0	0,00	4,21	15,4	0,3	0,1	Område (GB)	579213	6385434	
Skram	Gård	Tversted	Horns	Hjørring	1	3,02	0	0,00	0	0,00	3,02	12,3	0,3	0,1	Område (GB)	576803	6384810	
Sønder Sørig	Hus(e)	Tversted	Horns	Hjørring	0	0,00	1	0,81	0	0,00	0,81	4,6	0,1	0,0	Område (GB)	577578	6383853	
Nørre Sørig	Hus(e)	Tversted	Horns	Hjørring	0	0,00	1	0,51	0	0,00	0,51	2,5	0,1	0,0	Område (GB)	577083	6384051	
Sønder Horsnab	Gård	Tversted	Horns	Hjørring	1	1,71	0	0,00	0	0,00	1,71	4,4	0,1	0,0	Område (GB)	577231	6384374	
Nørre Horsnab	Gård	Tversted	Horns	Hjørring	1	2,20	0	0,00	0	0,00	2,20	8,3	0,2	0,0	Område (GB)	577370	6384762	
Tuen	Gård	Tversted	Horns	Hjørring	1	2,46	0	0,00	0	0,00	2,46	4,9	0,1	0,1	Område (GB)	576979	6383713	
Vester Gøgsig	Gård	Tversted	Horns	Hjørring	1	2,45	0	0,00	0	0,00	2,45	13,8	0,3	0,1	Område (GB)	578415	6384821	

Tabel 1

Navn	Type	Sogn	Herred	Kommune	Gårde	Gårde htk.	Huse m. jord	Huse htk.	Huse u. jord	Andet htk.	Htk. i alt	Dyrket areal	Ager (%)	Htk./ km2	Dyrknings-system	X-koor.	Y-koor.	Note
Øster Gøgsig	Gård	Tversted	Horns	Hjørring	1	2,24	0	0,00	0	0,00	2,24	12,6	0,3	0,0	Område (GB)	578814	6385149	
Gammel Horsnab	Hus(e)	Tversted	Horns	Hjørring	0	0,00	1	0,88	0	0,00	0,88	4,7	0,1	0,0	Område (GB)	577749	6384236	2
Strandhuset	Hus(e)	Tversted	Horns	Hjørring	0	0,00	1	0,24	0	0,00	0,24	1,0	0,0	0,0	Område (GB)	572667	6384794	1
Nørre Elkær	Hovedgård	Tversted	Horns	Hjørring	1	35,75	0	0,00	0	0,00	35,75	68,8	9,4	4,9	Område (GB)	572865	6381803	
Tversted Sogn	Sogn		Horns		38	189,09	41	9,91	0	0,00	199,00	570,4	10,3	3,6				
Ålbæk	Hus(e)	Råbjerg	Horns	Frederikshavn	0	0,00	30	9,35	0	0,00	9,35	23,4	0,3	0,1	Område (GB)	584438	6384358	
Klitlund	Hus(e)	Råbjerg	Horns	Frederikshavn	0	0,00	1	0,16	0	0,00	0,16	0,8	0,0	0,0	Område (GB)	584338	6385314	
Hjortlund	Hus(e)	Råbjerg	Horns	Frederikshavn	0	0,00	1	0,41	0	0,00	0,41	2,1	0,0	0,0	Område (GB)	583975	6385445	
Lodskovvad	Landsby	Råbjerg	Horns	Frederikshavn	3	7,17	3	1,84	0	0,00	9,01	41,6	0,5	0,1	Ukendt	583644	6387658	
Kyllesbæk	Dobbeltgd.	Råbjerg	Horns	Frederikshavn	2	2,18	2	0,81	0	0,00	2,99	21,3	0,2	0,0	Område (GB)	580604	6385603	
Heden	Gård	Råbjerg	Horns	Frederikshavn	1	1,57	5	2,19	1	0,00	3,76	21,7	0,2	0,0	Område (GB)	583176	6385606	
Løt	Hus(e)	Råbjerg	Horns	Frederikshavn	0	0,00	1	0,91	0	0,00	0,91	4,2	0,0	0,0	Område (GB)	582025	6381508	
Hvidemose	Hus(e)	Råbjerg	Horns	Frederikshavn	0	0,00	2	0,40	0	0,00	0,40	3,5	0,0	0,0	Område (GB)	581821	6384764	
Gårdbohede	Hus(e)	Råbjerg	Horns	Frederikshavn	0	0,00	2	0,82	0	0,00	0,82	5,7	0,1	0,0	Område (GB)	581087	6383488	2
Sovkrog	Gård	Råbjerg	Horns	Frederikshavn	1	1,30	1	0,16	0	0,00	1,46	8,8	0,1	0,0	Område (GB)	580329	6385782	
Sovkrog Mølle	Hus(e)	Råbjerg	Horns	Frederikshavn	0	0,00	0	0,00	1	0,00	0,00	0,0	0,0	0,0	Område (GB)	580741	6386286	
Gårdbo	Hus(e)	Råbjerg	Horns	Frederikshavn	0	0,00	4	3,52	0	0,00	3,52	22,6	0,2	0,0	Område (GB)	581167	6383917	
Sørig	Hus(e)	Råbjerg	Horns	Frederikshavn	0	0,00	5	2,21	0	0,00	2,21	12,0	0,1	0,0	Område (GB)	579341	6380757	
Urhal	Dobbeltgd.	Råbjerg	Horns	Frederikshavn	2	2,32	0	0,00	0	0,00	2,32	12,5	0,1	0,0	Område (GB)	582668	6383068	1
Jennet	Gård	Råbjerg	Horns	Frederikshavn	1	1,90	0	0,00	0	0,00	1,90	10,8	0,1	0,0	Område (GB)	582665	6382091	
Knasborg	Gård	Råbjerg	Horns	Frederikshavn	1	1,11	1	0,32	0	0,00	1,43	9,4	0,1	0,0	Område (GB)	583625	6381471	
Lyngshede	Gård	Råbjerg	Horns	Frederikshavn	1	1,77	0	0,00	0	0,00	1,77	10,3	0,1	0,0	Område (GB)	581106	6381293	
Hvims	Gård	Råbjerg	Horns	Frederikshavn	1	1,30	0	0,00	0	0,00	1,30	7,5	0,1	0,0	Område (GB)	581382	6381447	
Skødelund	Hus(e)	Råbjerg	Horns	Frederikshavn	0	0,00	5	1,93	2	0,00	1,93	9,1	0,1	0,0	Område (GB)	582082	6384480	
Hovkær	Hus(e)	Råbjerg	Horns	Frederikshavn	0	0,00	1	0,73	0	0,00	0,73	3,3	0,0	0,0	Område (GB)	582619	6383141	1
Højenhov	Hus(e)	Råbjerg	Horns	Frederikshavn	0	0,00	2	1,67	0	0,00	1,67	4,9	0,1	0,0	Område (GB)	582619	6383141	1
Starholm	Gård	Råbjerg	Horns	Frederikshavn	1	2,66	0	0,00	0	0,00	2,66	13,1	0,1	0,0	Område (GB)	585584	6391165	
Gadhede	Hus(e)	Råbjerg	Horns	Frederikshavn	0	0,00	1	0,74	0	0,00	0,74	3,6	0,0	0,0	Område (GB)	585835	6391703	
Rannerød	Gård	Råbjerg	Horns	Frederikshavn	1	2,85	0	0,00	0	0,00	2,85	16,5	0,2	0,0	Område (GB)	586435	6391384	
Letholt	Hus(e)	Råbjerg	Horns	Frederikshavn	0	0,00	1	0,63	0	0,00	0,63	3,2	0,0	0,0	Område (GB)	582619	6383141	1
Bunken	Hus(e)	Råbjerg	Horns	Frederikshavn	0	0,00	4	1,43	0	0,00	1,43	6,7	0,1	0,0	Område (GB)	584896	6387735	
Råbjerg	Gård	Råbjerg	Horns	Frederikshavn	1	2,38	6	1,63	0	0,00	4,01	18,7	0,2	0,0	Område (GB)	579496	6388083	
Mødal	Hus(e)	Råbjerg	Horns	Frederikshavn	0	0,00	2	0,85	0	0,00	0,85	3,6	0,0	0,0	Område (GB)	582619	6383141	1
Troldborg	Gård	Råbjerg	Horns	Frederikshavn	1	3,64	0	0,00	6	0,27	3,91	21,5	0,2	0,0	Område (GB)	581383	6387799	
Råbjerg Sogn	Sogn		Horns		17	32,15	80	32,71	10	0,27	65,13	322,4	3,5	0,7				
Højen	Hus(e)	Skagen	Horns	Frederikshavn	0	0,00	18	1,27	0	0,00	1,27	9,9	7,8	1,0	Område (GB)	590690	6399505	

Navn	Type	Sogn	Herred	Kommune	Gårde	Gårde htk.	Huse m. jord	Huse htk.	Huse u. jord	Andet htk.	Htk. i alt	Dyrket areal	Ager (%)	Htk./km ²	Dyrknings-system	X-koor.	Y-koor.	Note
Højen Mølle	Hus(e)	Skagen	Horns	Frederikshavn	0	0,00	0	0,00	1	0,00	0,00	0,0	0,0	0,0	Område (GB)	590827	6399454	2
Karred	Gård	Skagen	Horns	Frederikshavn	1	1,69	0	0,00	0	0,00	1,69	14,3	0,3	0,0	Område (GB)	588501	6392194	
Lundholm	Hus(e)	Skagen	Horns	Frederikshavn	0	0,00	1	0,55	0	0,00	0,55	0,0	0,0	0,0	Område (GB)	586328	6391991	
Hulsig	Hus(e)	Skagen	Horns	Frederikshavn	0	0,00	0	0,00	3	0,00	0,00	0,0	0,0	0,0	Område (GB)	587418	6392118	
Vester Lundholm	Hus(e)	Skagen	Horns	Frederikshavn	0	0,00	2	1,19	0	0,00	1,19	11,6	0,2	0,0	Område (GB)	586026	6392936	2
Hesselholt	Hus(e)	Skagen	Horns	Frederikshavn	0	0,00	1	0,91	0	0,00	0,91	4,9	0,1	0,0	Område (GB)	587119	6391666	
Skagen Sogn	Sogn		Horns		1	1,69	22	3,92	4	0,00	5,61	40,7	0,8	0,1				
Dvergetved	Landsby	Tolne	Horns	Hjørring	6	31,63	3	1,62	6	0,00	33,25	131,0	17,0	4,3	GB u. tægt	582233	6371668	
Holmen	Gård	Tolne	Horns	Hjørring	1	2,57	0	0,00	0	0,00	2,57	9,0	1,2	0,3	Område (GB)	583264	6372830	
Dalgård	Gård	Tolne	Horns	Hjørring	1	9,55	2	0,63	0	0,14	10,32	43,7	20,8	4,9	Område (GB)	579149	6371688	
Kraghede	Gård	Tolne	Horns	Hjørring	1	5,45	0	0,00	0	0,00	5,45	35,5	36,8	5,6	Område (GB)	580957	6370417	
Børsholt	Gård	Tolne	Horns	Hjørring	1	3,54	0	0,00	0	0,00	3,54	22,2	1,7	0,3	Område (GB)	581045	6371222	
Skørbækshede	Gård	Tolne	Horns	Hjørring	1	6,49	0	0,00	0	0,00	6,49	27,6	11,6	2,7	Område (GB)	577266	6372218	
Tolne	Landsby	Tolne	Horns	Hjørring	4	19,01	2	0,03	0	0,00	19,04	86,3	6,5	1,4	GB u. tægt	578872	6370571	
Slouborg	Landsby	Tolne	Horns	Hjørring	4	5,03	1	0,23	0	0,00	5,26	24,5	1,8	0,4	GB u. tægt	579411	6369056	
Skårupgård	Hovedgård	Tolne	Horns	Hjørring	1	22,29	0	0,00	0	0,00	22,29	112,5	8,5	1,7	Område (GB)	580588	6369670	
Skårup Mølle	Hus(e)	Tolne	Horns	Hjørring	0	0,00	1	0,74	0	0,00	0,74	4,6	0,3	0,1	Område (GB)	581052	6370122	
Katsig	Hus(e)	Tolne	Horns	Hjørring	0	0,00	1	0,93	0	0,00	0,93	5,2	0,4	0,1	Område (GB)	580534	6368591	
Mølhede	Gård	Tolne	Horns	Hjørring	1	1,74	0	0,00	0	0,00	1,74	8,7	0,7	0,1	Område (GB)	579786	6369721	
Snerpen	Gård	Tolne	Horns	Hjørring	1	2,06	0	0,00	0	0,00	2,06	11,3	0,8	0,2	Område (GB)	579660	6369180	
Tranget	Gård	Tolne	Horns	Hjørring	1	1,98	0	0,00	0	0,00	1,98	7,4	0,6	0,1	Område (GB)	579573	6368268	
Bateborg	Gård	Tolne	Horns	Hjørring	1	1,05	0	0,00	0	0,00	1,05	4,9	0,4	0,1	Område (GB)	579280	6368702	1
Tolne Sogn	Sogn		Horns		24	112,39	10	4,18	6	0,14	116,71	534,4	20,2	4,4				
Sortkær	Dobbeltdgd.	Elling	Horns	Frederikshavn	2	11,08	0	0,00	0	0,00	11,08	46,8	36,3	8,6	Område (GB)	584326	6372097	
Holmgård	Landsby	Elling	Horns	Frederikshavn	7	12,72	6	3,13	0	0,00	15,85	59,5	3,0	0,8	GB u. tægt	583335	6373098	
Stabæk	Gård	Elling	Horns	Frederikshavn	1	6,65	0	0,00	0	0,00	6,65	24,0	1,2	0,3	Område (GB)	586262	6371285	
Jerup	Landsby	Elling	Horns	Frederikshavn	16	32,61	9	0,66	0	0,00	33,27	99,6	5,3	1,8	GB u. tægt	584879	6377740	
Napstjært	Landsby	Elling	Horns	Frederikshavn	4	6,49	3	1,73	0	0,00	8,22	22,9	9,9	3,5	GB u. tægt	584350	6381193	
Skræppenhøj	Hus(e)	Elling	Horns	Frederikshavn	0	0,00	1	0,52	0	0,00	0,52	1,7	0,3	0,1	Område (GB)	584941	6375620	
Råsig	Gård	Elling	Horns	Frederikshavn	1	1,51	0	0,00	0	0,00	1,51	5,5	0,3	0,1	Område (GB)	585701	6374534	
Heden	Gård	Elling	Horns	Frederikshavn	1	1,01	1	0,14	0	0,00	1,15	5,5	0,3	0,1	Område (GB)	587355	6372392	
Rimmen	Gård	Elling	Horns	Frederikshavn	1	1,66	0	0,00	0	0,00	1,66	6,1	0,3	0,1	Område (GB)	587574	6373266	
Folden	Gård	Elling	Horns	Frederikshavn	1	1,49	0	0,00	0	0,00	1,49	4,5	0,8	0,3	Område (GB)	586411	6376501	
Mosen	Gård	Elling	Horns	Frederikshavn	1	2,98	0	0,00	0	0,00	2,98	9,6	0,5	0,1	Område (GB)	586786	6372607	
Bratten	Landsby	Elling	Horns	Frederikshavn	4	7,52	7	4,44	0	0,00	11,96	45,2	8,1	2,1	GB u. tægt	587132	6375998	
Håber	Gård	Elling	Horns	Frederikshavn	1	1,63	0	0,00	0	0,00	1,63	4,5	0,8	0,3	Område (GB)	586372	6376057	

Tabel 1

Navn	Type	Sogn	Herred	Kommune	Gårde	Gårde htk.	Huse m. jord	Huse htk.	Huse u. jord	Andet htk.	Htk. i alt	Dyrket areal	Ager (%)	Htk./ km2	Dyrknings-system	X-koor.	Y-koor.	Note
Liengård	Gård	Elling	Horns	Frederikshavn	1	6,33	0	0,00	0	0,00	6,33	13,4	24,9	11,7	Område (GB)	588581	6370057	
Frøkær	Gård	Elling	Horns	Frederikshavn	1	1,18	0	0,00	0	2,95	4,13	11,7	0,6	0,2	Område (GB)	587716	6371353	
Lerbæk Mølle	Gård	Elling	Horns	Frederikshavn	1	1,19	0	0,00	0	0,00	1,19	4,4	1,1	0,3	Område (GB)	591401	6370785	2
Ellinggård	Hovedgård	Elling	Horns	Frederikshavn	1	32,25	0	0,00	0	0,00	32,25	101,0	48,6	15,5	Område (GB)	588068	6370639	
Ellinggård Mølle	Hus(e)	Elling	Horns	Frederikshavn	0	0,00	1	0,23	0	0,00	0,23	0,5	0,2	0,1	Område (GB)	588143	6370762	
Strandby	Landsby	Elling	Horns	Frederikshavn	8	17,39	7	0,20	0	0,00	17,59	57,5	20,3	6,2	GB u. tægt	589781	6373224	
Elling	Landsby	Elling	Horns	Frederikshavn	3	16,84	0	0,00	0	0,36	17,20	47,9	2,4	0,9	GB u. tægt	588727	6371174	
Lomanshave	Gård	Elling	Horns	Frederikshavn	1	3,28	0	0,00	0	0,00	3,28	10,0	0,5	0,2	Område (GB)	588053	6371274	
Bannerslund	Hovedgård	Elling	Horns	Frederikshavn	1	14,75	0	0,00	0	0,00	14,75	40,9	2,0	0,7	Område (GB)	588701	6372080	
Lerbæk	Hovedgård	Elling	Horns	Frederikshavn	1	30,22	0	0,00	0	0,00	30,22	78,3	20,0	7,7	Område (GB)	590028	6370599	
Nørtved	Gård	Elling	Horns	Frederikshavn	1	7,19	0	0,00	0	0,00	7,19	17,9	0,9	0,4	Område (GB)	587944	6373452	
Skeltved	Gård	Elling	Horns	Frederikshavn	1	6,31	0	0,00	0	0,00	6,31	16,7	0,8	0,3	Område (GB)	588688	6372924	
Nielstrup	Gård	Elling	Horns	Frederikshavn	1	6,21	0	0,00	0	0,00	6,21	10,6	1,9	1,1	Område (GB)	586772	6374558	
Vindbæk	Gård	Elling	Horns	Frederikshavn	1	6,95	0	0,00	0	0,00	6,95	15,4	2,8	1,2	Område (GB)	586253	6375535	
Vindvad	Gård	Elling	Horns	Frederikshavn	1	1,04	0	0,00	0	0,00	1,04	2,2	0,4	0,2	Område (GB)	585583	6375932	
Kragsskov	Gård	Elling	Horns	Frederikshavn	1	11,81	0	0,00	0	0,00	11,81	28,3	26,1	10,9	Område (GB)	585497	6376577	
Tolshave	Gård	Elling	Horns	Frederikshavn	1	5,08	0	0,00	0	0,00	5,08	11,2	2,3	1,0	Område (GB)	584818	6376522	
Skarnvad	Gård	Elling	Horns	Frederikshavn	1	3,49	0	0,00	0	0,00	3,49	6,3	1,3	0,7	Område (GB)	584659	6375631	2
Klitten	Hus(e)	Elling	Horns	Frederikshavn	0	0,00	1	0,45	0	0,00	0,45	2,9	0,2	0,0	Område (GB)	584937	6377450	
Kalmer	Gård	Elling	Horns	Frederikshavn	1	1,08	0	0,00	0	0,00	1,08	4,9	0,3	0,1	Område (GB)	584926	6377116	2
Elling Sogn	Sogn		Horns		67	259,94	36	11,50	0	3,31	274,75	817,2	12,9	4,3				
Volstrup	Gård	Af Hørmested	Horns	Hjørring	1	12,59	0	0,00	0	0,00	12,59	91,5	22,6	3,1	Område (GB)	575932	6369422	
Korsholt	Gård	Af Hørmested	Horns	Hjørring	1	5,71	0	0,00	0	0,00	5,71	37,0	10,1	1,6	Område (GB)	575814	6371363	
Studsholt	Gård	Af Hørmested	Horns	Hjørring	1	4,27	0	0,00	0	0,00	4,27	26,5	7,3	1,2	Område (GB)	576394	6371454	
Studsholt Mølle	Hus(e)	Af Hørmested	Horns	Hjørring	0	0,00	1	0,11	0	0,00	0,11	0,5	0,1	0,0	Område (GB)	576376	6371826	
Af Hørmested Sogn	Sogn		Horns		3	22,57	1	0,11	0	0,00	22,68	155,5	23,4	4,5				7
Hirsholmene	Andet	Hirsholmene	Horns	Frederikshavn	0	0,00	0	0,00	0	0,00	0,00	0,0	0,0	0,0	Område (GB)	597322	6372587	193
Hirsholmene Sogn	Sogn		Horns		0	0,00	0	0,00	0	0,00	0,00	0,0	0,0	0,0				
Horns Herred	Herred				474	2210,86	410	120,14	38	5,74	2336,74	8759,0	15,6	4,2				
Ugilt	Landsby	Ugilt	Vennebjerg	Hjørring	4	21,54	1	0,32	1	0,00	21,86	109,2	30,0	6,0	GB u. tægt	568197	6365171	
Nørrestykke	Gård	Ugilt	Vennebjerg	Hjørring	1	4,56	0	0,00	0	0,00	4,56	22,1	8,4	1,7	Område (GB)	569094	6365758	1
Romholt	Gård	Ugilt	Vennebjerg	Hjørring	1	3,07	0	0,00	0	0,00	3,07	14,3	2,2	0,5	Område (GB)	569019	6364149	
Gildeladen	Gård	Ugilt	Vennebjerg	Hjørring	1	1,98	0	0,00	0	0,00	1,98	9,0	1,4	0,3	Område (GB)	569383	6365020	
Frisbæk	Hus(e)	Ugilt	Vennebjerg	Hjørring	0	0,00	1	0,48	0	0,00	0,48	2,4	0,9	0,2	Område (GB)	569109	6365713	1
Vormstrup	Gård	Ugilt	Vennebjerg	Hjørring	1	2,29	0	0,00	0	0,00	2,29	11,0	1,7	0,3	Område (GB)	569047	6363440	
Horsevad	Gård	Ugilt	Vennebjerg	Hjørring	1	3,07	0	0,00	0	0,00	3,07	14,1	2,1	0,5	Område (GB)	569875	6364256	

Navn	Type	Sogn	Herred	Kommune	Gårde	Gårde htk.	Huse m. jord	Huse htk.	Huse u. jord	Andet htk.	Htk. i alt	Dyrket areal	Ager (%)	Htk./ km2	Dyrknings-system	X-koor.	Y-koor.	Note
Melbæk	Gård	Ugilt	Vennebjerg	Hjørring	1	1,86	0	0,00	0	0,00	1,86	8,1	1,2	0,3	Område (GB)	570511	6364598	
Bukholt	Gård	Ugilt	Vennebjerg	Hjørring	1	2,06	0	0,00	0	0,00	2,06	9,8	1,5	0,3	Område (GB)	570798	6364352	
Kragvad	Gård	Ugilt	Vennebjerg	Hjørring	1	1,34	0	0,00	0	0,00	1,34	6,8	1,0	0,2	Område (GB)	570197	6363571	
Knudsholm	Gård	Ugilt	Vennebjerg	Hjørring	1	5,45	0	0,00	0	0,00	5,45	30,9	2,6	0,4	Område (GB)	566075	6367926	
Smørkrog	Gård	Ugilt	Vennebjerg	Hjørring	1	4,91	0	0,00	0	0,00	4,91	19,4	28,5	7,2	Område (GB)	571291	6365531	
Skovhuse	Hus(e)	Ugilt	Vennebjerg	Hjørring	0	0,00	1	0,46	0	0,00	0,46	2,2	0,3	0,1	Område (GB)	574146	6365100	
Munkholt	Gård	Ugilt	Vennebjerg	Hjørring	1	1,06	0	0,00	0	0,00	1,06	4,1	0,6	0,2	Område (GB)	575249	6363984	
Nålemosen	Hus(e)	Ugilt	Vennebjerg	Hjørring	0	0,00	1	0,99	0	0,00	0,99	3,9	0,6	0,2	Område (GB)	575176	6364148	
Snapholt	Gård	Ugilt	Vennebjerg	Hjørring	1	1,18	0	0,00	0	0,00	1,18	7,9	1,5	0,2	Område (GB)	571903	6362545	
Stadshede	Gård	Ugilt	Vennebjerg	Hjørring	1	2,53	0	0,00	0	0,00	2,53	10,8	2,0	0,5	Område (GB)	574164	6363176	
Kolborn	Gård	Ugilt	Vennebjerg	Hjørring	1	1,56	0	0,00	0	0,00	1,56	10,5	2,0	0,3	Område (GB)	572761	6362298	
Drastrup	Gård	Ugilt	Vennebjerg	Hjørring	1	5,45	0	0,00	0	0,00	5,45	32,9	5,0	0,8	Område (GB)	570614	6363768	
Kringelborn	Gård	Ugilt	Vennebjerg	Hjørring	1	2,14	0	0,00	0	0,00	2,14	20,1	3,7	0,4	Område (GB)	572296	6363641	
Burskov	Gård	Ugilt	Vennebjerg	Hjørring	1	3,20	0	0,00	0	0,00	3,20	19,2	2,9	0,5	Område (GB)	571861	6364007	
Over Skajbjerg	Hus(e)	Ugilt	Vennebjerg	Hjørring	0	0,00	1	0,85	0	0,00	0,85	6,5	1,2	0,2	Område (GB)	571920	6363060	
Neder Skajbjerg	Hus(e)	Ugilt	Vennebjerg	Hjørring	0	0,00	1	0,90	0	0,00	0,90	7,7	1,4	0,2	Område (GB)	571862	6363068	
Hornbjerg	Gård	Ugilt	Vennebjerg	Hjørring	1	1,28	0	0,00	0	0,00	1,28	11,9	2,2	0,2	Område (GB)	571344	6362687	
Havrdal	Hus(e)	Ugilt	Vennebjerg	Hjørring	0	0,00	1	0,81	0	0,00	0,81	8,3	1,3	0,1	Område (GB)	571285	6362852	
Fårbjerg	Gård	Ugilt	Vennebjerg	Hjørring	1	1,61	0	0,00	0	0,00	1,61	10,5	1,6	0,2	Område (GB)	570893	6363060	
Lørslev	Landsby	Ugilt	Vennebjerg	Hjørring	10	50,01	10	0,54	0	0,00	50,55	160,2	13,2	4,2	GB u. tægt	565043	6365580	
Mølgård	Hovedgård	Ugilt	Vennebjerg	Hjørring	1	13,51	0	0,00	0	0,00	13,51	41,3	3,4	1,1	Område (GB)	565693	6365817	
Spangerhede	Gård	Ugilt	Vennebjerg	Hjørring	1	11,58	0	0,00	0	0,00	11,58	31,2	2,6	1,0	Område (GB)	563900	6365850	
Glimsholt	Landsby	Ugilt	Vennebjerg	Hjørring	4	25,55	0	0,00	0	0,00	25,55	84,1	13,1	4,0	GB u. tægt	572887	6364984	
Højbjerg	Gård	Ugilt	Vennebjerg	Hjørring	1	4,10	0	0,00	0	0,00	4,10	15,3	2,4	0,6	Område (GB)	574247	6364206	
Neder Hejselt	Gård	Ugilt	Vennebjerg	Hjørring	1	1,38	0	0,00	0	0,00	1,38	4,5	0,7	0,2	Område (GB)	573446	6364998	
Over Hejselt	Gård	Ugilt	Vennebjerg	Hjørring	1	1,28	0	0,00	0	0,00	1,28	4,1	0,6	0,2	Område (GB)	573566	6365080	
Linderum	Landsby	Ugilt	Vennebjerg	Hjørring	8	23,72	7	3,26	1	0,00	26,98	53,6	23,9	12,0	GB med alsæd	570759	6365444	
Åsholm	Gård	Ugilt	Vennebjerg	Hjørring	1	5,58	0	0,00	0	0,00	5,58	26,1	2,2	0,5	Område (GB)	567194	6366000	
Egebjerg	Hovedgård	Ugilt	Vennebjerg	Hjørring	1	14,99	0	0,00	0	0,00	14,99	75,3	32,9	6,5	Område (GB)	567613	6366856	
Egebjerg Mølle	Hus(e)	Ugilt	Vennebjerg	Hjørring	0	0,00	0	0,00	1	0,00	0,00	0,0	0,0	0,0	Område (GB)	567652	6366914	2
Stensodde	Gård	Ugilt	Vennebjerg	Hjørring	1	2,50	0	0,00	0	0,00	2,50	11,2	4,3	1,0	Område (GB)	569405	6366524	
Ajstrup	Hus(e)	Ugilt	Vennebjerg	Hjørring	0	0,00	3	0,56	0	0,00	0,56	2,7	1,2	0,2	Område (GB)	568261	6366858	2
Imellem Råsig	Hus(e)	Ugilt	Vennebjerg	Hjørring	0	0,00	3	0,89	0	0,00	0,89	4,5	1,7	0,3	Område (GB)	568566	6367171	2
Vester Ajstrup	Gård	Ugilt	Vennebjerg	Hjørring	1	2,66	1	0,06	0	0,00	2,72	11,5	4,4	1,0	Område (GB)	568586	6366518	
Øster Ajstrup	Gård	Ugilt	Vennebjerg	Hjørring	1	3,00	0	0,00	0	0,00	3,00	14,3	5,5	1,1	Område (GB)	568708	6366516	
Råsig	Hus(e)	Ugilt	Vennebjerg	Hjørring	0	0,00	2	0,31	0	0,00	0,31	1,6	0,6	0,1	Område (GB)	568482	6367162	

Navn	Type	Sogn	Herred	Kommune	Gårde	Gårde htk.	Huse m. jord	Huse htk.	Huse u. jord	Andet htk.	Htk. i alt	Dyrket areal	Ager (%)	Htk./km ²	Dyrknings-system	X-koor.	Y-koor.	Note
Boller	Dobbeltdg.	Ugilt	Vennebjerg	Hjørring	2	4,67	0	0,00	0	0,00	4,67	21,5	9,4	2,0	Område (GB)	567842	6367663	2
Skoven	Gård	Ugilt	Vennebjerg	Hjørring	1	2,24	0	0,00	0	0,00	2,24	10,1	1,6	0,3	Område (GB)	574328	6365256	
Nørre Galtoft	Hus(e)	Ugilt	Vennebjerg	Hjørring	0	0,00	1	0,51	0	0,00	0,51	2,5	1,0	0,2	Område (GB)	569064	6365758	1
Over Tange	Gård	Ugilt	Vennebjerg	Hjørring	1	2,52	0	0,00	0	0,00	2,52	11,4	4,3	1,0	Område (GB)	568663	6365905	
Neder Tange	Gård	Ugilt	Vennebjerg	Hjørring	1	2,73	0	0,00	0	0,00	2,73	12,6	4,8	1,0	Område (GB)	568632	6366054	
Lille Trange	Hus(e)	Ugilt	Vennebjerg	Hjørring	0	0,00	2	1,13	0	0,00	1,13	5,2	2,0	0,4	Område (GB)	568652	6366229	
Sønder Galtoft	Hus(e)	Ugilt	Vennebjerg	Hjørring	0	0,00	1	0,49	0	0,00	0,49	2,5	0,9	0,2	Område (GB)	569064	6365758	1
Lilleheden	Hus(e)	Ugilt	Vennebjerg	Hjørring	0	0,00	1	0,53	1	0,00	0,53	2,6	1,0	0,2	Område (GB)	568903	6366231	
Bakken	Hus(e)	Ugilt	Vennebjerg	Hjørring	0	0,00	0	0,00	2	0,00	0,00	0,0	0,0	0,0	Område (GB)	569064	6365758	1
Linderumgård	Hovedgård	Ugilt	Vennebjerg	Hjørring	1	20,58	0	0,00	0	0,00	20,58	75,5	14,8	4,0	Område (GB)	570543	6365962	
Linderummølle	Gård	Ugilt	Vennebjerg	Hjørring	1	1,80	0	0,00	0	0,00	1,80	8,2	12,0	2,6	Område (GB)	571567	6365227	
Halvodde	Gård	Ugilt	Vennebjerg	Hjørring	1	2,53	0	0,00	0	0,00	2,53	9,9	3,8	1,0	Område (GB)	569064	6365758	1
Mølskovgård	Gård	Ugilt	Vennebjerg	Hjørring	1	1,39	0	0,00	0	0,00	1,39	8,4	1,7	0,3	Område (GB)	571320	6367913	
Dalsager	Gård	Ugilt	Vennebjerg	Hjørring	1	8,46	0	0,00	0	0,00	8,46	44,7	25,6	4,9	Område (GB)	569860	6367506	
Dalsager Mølle	Hus(e)	Ugilt	Vennebjerg	Hjørring	0	0,00	0	0,00	1	0,00	0,00	0,0	0,0	0,0	Område (GB)	569898	6367653	2
Sindholt	Gård	Ugilt	Vennebjerg	Hjørring	1	4,31	0	0,00	0	0,00	4,31	18,4	7,0	1,6	Område (GB)	569064	6365758	1
Rountved	Gård	Ugilt	Vennebjerg	Hjørring	1	6,45	0	0,00	0	0,00	6,45	35,9	55,4	9,9	Område (GB)	568705	6368027	
Ugilt Sogn	Sogn		Vennebjerg		67	289,68	38	13,09	7	0,00	302,77	1224,8	24,7	6,1				
Gærum	Landsby	Gærum	Vennebjerg	Frederikshavn	6	24,49	1	0,85	0	0,23	25,57	122,2	18,6	3,9	GB u. tægt	586560	6363926	
Krogen	Hus(e)	Gærum	Vennebjerg	Frederikshavn	0	0,00	3	0,81	0	0,00	0,81	4,0	0,6	0,1	Område (GB)	586102	6362878	1
Kragkær	Gård	Gærum	Vennebjerg	Frederikshavn	1	3,76	0	0,00	0	0,00	3,76	14,9	1,7	0,4	Område (GB)	585518	6363516	
Myrslottet	Hus(e)	Gærum	Vennebjerg	Frederikshavn	0	0,00	1	0,28	0	0,00	0,28	2,6	0,3	0,0	Område (GB)	585414	6364057	
Hulsig	Gård	Gærum	Vennebjerg	Frederikshavn	1	4,20	0	0,00	0	0,00	4,20	20,4	2,3	0,5	Område (GB)	585343	6363737	
Boes	Gård	Gærum	Vennebjerg	Frederikshavn	1	2,24	0	0,00	0	0,00	2,24	8,3	1,3	0,3	Område (GB)	586076	6362878	1
Gjøddegård	Gård	Gærum	Vennebjerg	Frederikshavn	1	4,88	0	0,00	0	0,00	4,88	26,8	3,1	0,6	Område (GB)	584766	6362728	
Sønder Rævdal	Gård	Gærum	Vennebjerg	Frederikshavn	1	4,39	0	0,00	0	0,00	4,39	21,2	2,4	0,5	Område (GB)	584436	6360549	
Vester Rævdal	Gård	Gærum	Vennebjerg	Frederikshavn	1	5,11	0	0,00	0	0,00	5,11	19,4	2,2	0,6	Område (GB)	584288	6360605	
Gærumgård	Hovedgård	Gærum	Vennebjerg	Frederikshavn	1	12,00	0	0,00	4	0,00	12,00	50,0	44,8	10,8	Område (GB)	586969	6363519	
Neder Guddal	Hus(e)	Gærum	Vennebjerg	Frederikshavn	0	0,00	1	0,28	0	0,00	0,28	0,8	0,1	0,0	Område (GB)	587558	6363384	
Vejrbakke	Gård	Gærum	Vennebjerg	Frederikshavn	1	1,23	0	0,00	0	0,00	1,23	5,2	0,6	0,1	Område (GB)	586910	6362611	
Bakken	Hus(e)	Gærum	Vennebjerg	Frederikshavn	0	0,00	1	0,70	0	0,00	0,70	2,3	0,3	0,1	Område (GB)	586076	6362878	1
Lillehoved	Hus(e)	Gærum	Vennebjerg	Frederikshavn	0	0,00	1	0,24	0	0,00	0,24	0,7	0,1	0,0	Område (GB)	586076	6362878	1
Nørre Guddal	Gård	Gærum	Vennebjerg	Frederikshavn	1	1,06	0	0,00	0	0,00	1,06	3,3	0,5	0,2	Område (GB)	587516	6363644	
Øster Rør	Gård	Gærum	Vennebjerg	Frederikshavn	1	4,40	0	0,00	0	0,00	4,40	18,1	2,1	0,5	Område (GB)	587053	6361810	
Skoven	Gård	Gærum	Vennebjerg	Frederikshavn	1	2,89	0	0,00	0	0,00	2,89	9,2	1,0	0,3	Område (GB)	587527	6362413	
Vester Rør	Gård	Gærum	Vennebjerg	Frederikshavn	1	5,77	0	0,00	0	0,00	5,77	22,1	2,5	0,7	Område (GB)	586651	6361467	

Navn	Type	Sogn	Herred	Kommune	Gårde	Gårde htk.	Huse m. jord	Huse htk.	Huse u. jord	Andet htk.	Htk. i alt	Dyrket areal	Ager (%)	Htk./ km2	Dyrknings-system	X-koor.	Y-koor.	Note
Sveje	Gård	Gærum	Vennebjerg	Frederikshavn	1	2,72	1	0,51	0	0,00	3,23	15,7	1,8	0,4	Område (GB)	587756	6362912	
Rysholt	Gård	Gærum	Vennebjerg	Frederikshavn	1	4,31	0	0,00	0	0,00	4,31	14,9	1,7	0,5	Område (GB)	585848	6362152	
Kovstrup	Gård	Gærum	Vennebjerg	Frederikshavn	1	4,65	0	0,00	0	0,00	4,65	17,1	2,0	0,5	Område (GB)	585464	6361578	
Hedegård	Gård	Gærum	Vennebjerg	Frederikshavn	1	3,17	0	0,00	0	0,00	3,17	14,1	2,5	0,6	Område (GB)	584289	6361901	
Bol	Gård	Gærum	Vennebjerg	Frederikshavn	1	3,58	0	0,00	0	0,00	3,58	15,5	1,8	0,4	Område (GB)	585540	6360935	
Boel Mølle	Gård	Gærum	Vennebjerg	Frederikshavn	1	1,30	0	0,00	0	0,00	1,30	5,3	0,6	0,1	Område (GB)	585989	6360564	
Fuglsang	Gård	Gærum	Vennebjerg	Frederikshavn	1	4,40	0	0,00	0	0,00	4,40	19,5	2,2	0,5	Område (GB)	585029	6360600	
Bøgstade	Gård	Gærum	Vennebjerg	Frederikshavn	1	1,72	0	0,00	0	0,00	1,72	11,0	1,7	0,3	Område (GB)	586076	6362878	1
Lybbershøj	Hus(e)	Gærum	Vennebjerg	Frederikshavn	0	0,00	1	0,95	0	0,00	0,95	6,0	0,9	0,1	Område (GB)	587285	6364794	
Nørre Vrangbæk	Gård	Gærum	Vennebjerg	Frederikshavn	1	9,43	0	0,00	0	0,00	9,43	23,1	2,6	1,1	Område (GB)	588558	6363214	
Vrangbæk Mølle	Hus(e)	Gærum	Vennebjerg	Frederikshavn	0	0,00	0	0,00	1	0,00	0,00	0,0	0,0	0,0	Område (GB)	588538	6363568	
Donbæk	Gård	Gærum	Vennebjerg	Frederikshavn	1	9,89	0	0,00	0	0,00	9,89	21,7	26,2	11,9	Område (GB)	589356	6364655	
Vangsgård	Gård	Gærum	Vennebjerg	Frederikshavn	1	6,48	0	0,00	0	0,00	6,48	16,8	2,6	1,0	Område (GB)	587450	6365434	
Rævdal	Gård	Gærum	Vennebjerg	Frederikshavn	1	4,81	0	0,00	0	0,00	4,81	11,0	1,7	0,7	Område (GB)	588190	6364516	
Kær	Gård	Gærum	Vennebjerg	Frederikshavn	1	4,36	1	0,50	0	0,00	4,86	10,4	1,6	0,7	Område (GB)	587656	6365912	
Gærum Sogn	Sogn		Vennebjerg		31	137,24	11	5,12	5	0,23	142,59	553,6	29,0	7,5				
Flade	Landsby	Flade	Vennebjerg	Frederikshavn	16	63,33	8	2,79	0	0,00	66,12	199,5	25,0	8,3	GB u. tægt	590111	6368179	
Fladstrand	Hus(e)	Flade	Vennebjerg	Frederikshavn	0	0,00	10	2,75	8	0,00	2,75	17,5	11,8	1,9	Område (GB)	592305	6367740	
Resnæs	Hus(e)	Flade	Vennebjerg	Frederikshavn	0	0,00	1	0,95	3	0,00	0,95	2,1	0,5	0,2	Område (GB)	588496	6365482	1
Båder	Gård	Flade	Vennebjerg	Frederikshavn	1	3,17	0	0,00	0	0,00	3,17	6,8	0,9	0,4	Område (GB)	590766	6367674	
Stenget	Hus(e)	Flade	Vennebjerg	Frederikshavn	0	0,00	1	0,45	0	0,00	0,45	2,7	0,7	0,1	Område (GB)	588513	6365516	1
Hanbæk	Gård	Flade	Vennebjerg	Frederikshavn	1	6,76	0	0,00	0	0,00	6,76	17,1	8,8	3,5	Område (GB)	590585	6366829	
Birkebakken	Gård	Flade	Vennebjerg	Frederikshavn	1	1,63	0	0,00	0	0,00	1,63	6,1	1,5	0,4	Område (GB)	587199	6366409	
Kirkeskov	Hus(e)	Flade	Vennebjerg	Frederikshavn	0	0,00	1	0,14	0	0,00	0,14	0,6	0,1	0,0	Område (GB)	588084	6365622	2
Vinterhus	Hus(e)	Flade	Vennebjerg	Frederikshavn	0	0,00	1	0,84	0	0,00	0,84	2,4	0,6	0,2	Område (GB)	588496	6365516	1
Sønder Stenhaven	Gård	Flade	Vennebjerg	Frederikshavn	1	3,71	0	0,00	0	0,00	3,71	14,4	3,6	0,9	Område (GB)	587312	6366866	
Tøttenborg	Gård	Flade	Vennebjerg	Frederikshavn	1	1,45	0	0,00	0	0,00	1,45	4,0	1,0	0,4	Område (GB)	588638	6366246	
Røntved	Gård	Flade	Vennebjerg	Frederikshavn	1	6,34	0	0,00	0	0,00	6,34	16,8	4,2	1,6	Område (GB)	587844	6366368	
Torndal	Gård	Flade	Vennebjerg	Frederikshavn	1	3,35	0	0,00	0	0,00	3,35	6,6	1,6	0,8	Område (GB)	588048	6366071	
Fladbjerg	Gård	Flade	Vennebjerg	Frederikshavn	1	4,41	0	0,00	0	0,00	4,41	13,6	3,4	1,1	Område (GB)	588525	6366036	
Præstegård	Gård	Flade	Vennebjerg	Frederikshavn	1	5,83	0	0,00	2	0,00	5,83	15,1	3,8	1,4	Område (GB)	588304	6365176	
Suderbo	Gård	Flade	Vennebjerg	Frederikshavn	1	5,85	0	0,00	0	0,00	5,85	9,5	4,9	3,0	Område (GB)	589897	6366093	
Neder Dal	Hus(e)	Flade	Vennebjerg	Frederikshavn	0	0,00	1	0,75	0	0,00	0,75	2,5	1,3	0,4	Område (GB)	588483	6366869	2
Øster Dal	Gård	Flade	Vennebjerg	Frederikshavn	1	2,42	0	0,00	0	0,00	2,42	6,9	3,6	1,2	Område (GB)	588855	6366992	2
Over Dal	Gård	Flade	Vennebjerg	Frederikshavn	1	3,29	0	0,00	0	0,00	3,29	8,2	4,2	1,7	Område (GB)	588449	6366869	
Davidsled	Hus(e)	Flade	Vennebjerg	Frederikshavn	0	0,00	1	0,78	0	0,00	0,78	2,4	1,0	0,3	Område (GB)	588481	6367809	2

Tabel 1

Navn	Type	Sogn	Herred	Kommune	Gårde	Gårde htk.	Huse m. jord	Huse htk.	Huse u. jord	Andet htk.	Htk. i alt	Dyrket areal	Ager (%)	Htk./ km2	Dyrknings-system	X-koor.	Y-koor.	Note
Bojerhuset	Hus(e)	Flade	Vennebjerg	Frederikshavn	0	0,00	0	0,00	1	0,00	0,00	0,0	0,0	0,0	Område (GB)	588513	6365516	1
Vangen	Gård	Flade	Vennebjerg	Frederikshavn	1	1,40	2	0,43	1	0,00	1,83	7,3	1,8	0,5	Område (GB)	588947	6365127	
Købstrup	Gård	Flade	Vennebjerg	Frederikshavn	1	6,15	0	0,00	0	0,00	6,15	13,8	7,1	3,2	Område (GB)	589334	6366691	
Tronderup	Gård	Flade	Vennebjerg	Frederikshavn	1	4,07	0	0,00	0	0,00	4,07	6,4	1,6	1,0	Område (GB)	589132	6365876	
Knivholt	Hovedgård	Flade	Vennebjerg	Frederikshavn	1	35,78	0	0,00	0	0,00	35,78	88,6	37,2	15,0	Område (GB)	588788	6367997	
Knivholt Mølle	Hus(e)	Flade	Vennebjerg	Frederikshavn	0	0,00	0	0,00	1	0,00	0,00	0,0	0,0	0,0	Område (GB)	589287	6368011	2
Bangsbo	Hovedgård	Flade	Vennebjerg	Frederikshavn	1	32,71	0	0,00	0	0,00	32,71	98,2	11,4	3,8	Område (GB)	590340	6365165	
Kokvad	Hus(e)	Flade	Vennebjerg	Frederikshavn	0	0,00	1	0,96	0	0,00	0,96	3,9	1,0	0,2	Område (GB)	588513	6365516	1
Rimmen	Hus(e)	Flade	Vennebjerg	Frederikshavn	0	0,00	1	0,64	0	0,00	0,64	2,6	0,7	0,2	Område (GB)	588513	6365516	1
Sanden	Gård	Flade	Vennebjerg	Frederikshavn	1	1,93	0	0,00	0	0,00	1,93	7,8	1,9	0,5	Område (GB)	588513	6365516	1
Lisborg	Hus(e)	Flade	Vennebjerg	Frederikshavn	0	0,00	1	0,95	0	0,00	0,95	3,3	0,8	0,2	Område (GB)	588513	6365516	1
Bangsbostrand	Hus(e)	Flade	Vennebjerg	Frederikshavn	0	0,00	4	2,55	0	0,00	2,55	9,9	1,1	0,3	Område (GB)	591494	6364722	
Sangum	Hus(e)	Flade	Vennebjerg	Frederikshavn	0	0,00	3	1,81	0	0,00	1,81	6,8	1,7	0,4	Område (GB)	588513	6365516	1
Rønnæs	Hus(e)	Flade	Vennebjerg	Frederikshavn	0	0,00	3	0,25	0	0,00	0,25	0,7	0,2	0,1	Område (GB)	588513	6365516	1
Bangsbo Mølle	Gård	Flade	Vennebjerg	Frederikshavn	1	1,52	0	0,00	0	0,82	2,34	14,6	1,7	0,3	Område (GB)	590761	6365140	
Jegen	Hus(e)	Flade	Vennebjerg	Frederikshavn	0	0,00	1	0,93	0	0,00	0,93	1,9	0,2	0,1	Område (GB)	591131	6363044	
Flade Sogn	Sogn		Vennebjerg		35	195,10	40	17,97	16	0,82	213,89	620,5	23,4	8,1				
Skibsby	Landsby	Sankt Olai	Vennebjerg	Hjørring	8	54,68	17	1,54	0	0,00	56,22	207,0	23,1	6,3	GB med alsæd	561062	6371600	
Gårestrup	Landsby	Sankt Olai	Vennebjerg	Hjørring	7	29,16	4	0,99	2	0,00	30,15	97,7	35,8	11,1	GB med alsæd	556027	6372328	
Vellingshøj	Landsby	Sankt Olai	Vennebjerg	Hjørring	8	32,69	3	0,18	2	0,00	32,87	92,5	27,7	9,8	GB med alsæd	558528	6371365	
Heden	Gård	Sankt Olai	Vennebjerg	Hjørring	1	1,26	1	0,75	0	0,00	2,01	11,6	1,3	0,2	Område (GB)	561993	6370211	2
Sønder Tirup	Gård	Sankt Olai	Vennebjerg	Hjørring	1	6,39	0	0,00	0	0,00	6,39	30,4	11,9	2,5	Område (GB)	560622	6370292	
Nørre Tirup	Gård	Sankt Olai	Vennebjerg	Hjørring	1	6,45	3	0,69	0	0,00	7,14	35,2	13,7	2,8	Område (GB)	560851	6370589	
Vinstrup	Landsby	Sankt Olai	Vennebjerg	Hjørring	3	12,27	0	0,00	0	0,00	12,27	68,4	18,0	3,2	Ukendt	559264	6372843	
Brønderup	Landsby	Sankt Olai	Vennebjerg	Hjørring	3	14,36	0	0,00	0	0,00	14,36	75,0	31,7	6,1	GB u. tægt	559774	6365766	
Amdalgård	Gård	Sankt Olai	Vennebjerg	Hjørring	1	3,41	0	0,00	0	0,00	3,41	10,2	1,7	0,6	Område (GB)	562852	6364194	
Hesthaven	Gård	Sankt Olai	Vennebjerg	Hjørring	1	2,22	0	0,00	0	0,00	2,22	9,1	27,7	6,7	Område (GB)	560793	6364602	
Fuglsig	Hovedgård	Sankt Olai	Vennebjerg	Hjørring	1	23,08	0	0,00	0	0,00	23,08	116,1	19,6	3,9	Område (GB)	561359	6365597	
Kobro	Gård	Sankt Olai	Vennebjerg	Hjørring	1	1,27	0	0,00	0	0,00	1,27	8,3	1,4	0,2	Område (GB)	561444	6366351	1
Hvashøj	Hus(e)	Sankt Olai	Vennebjerg	Hjørring	0	0,00	1	0,57	0	0,00	0,57	3,8	0,6	0,1	Område (GB)	561750	6364325	
Ulstrup	Hus(e)	Sankt Olai	Vennebjerg	Hjørring	0	0,00	1	0,43	0	0,00	0,43	2,8	0,5	0,1	Område (GB)	562844	6365933	
Kvælhals	Hus(e)	Sankt Olai	Vennebjerg	Hjørring	0	0,00	1	0,34	0	0,00	0,34	2,2	0,4	0,1	Område (GB)	562396	6366560	
Fuglsig Mølle	Hus(e)	Sankt Olai	Vennebjerg	Hjørring	0	0,00	0	0,00	1	0,00	0,00	0,0	0,0	0,0	Område (GB)	561096	6365561	
Sankt Olai Sogn	Sogn		Vennebjerg		36	187,24	31	5,49	5	0,00	192,73	770,3	25,6	6,4				
Bistrup	Gård	Sankt Catharinæ	Vennebjerg	Hjørring	1	14,81	0	0,00	0	0,00	14,81	66,8	59,2	13,1	Område (GB)	559650	6368676	
Hjørring Mølle	Hus(e)	Sankt Catharinæ	Vennebjerg	Hjørring	0	0,00	0	0,00	1	0,00	0,00	0,0	0,0	0,0	Område (GB)	559307	6368818	1

Navn	Type	Sogn	Herred	Kommune	Gårde	Gårde htk.	Huse m. jord	Huse htk.	Huse u. jord	Andet htk.	Htk. i alt	Dyrket areal	Ager (%)	Htk./km2	Dyrknings-system	X-koor.	Y-koor.	Note
Sankt Catharinæ Sogn	Sogn		Vennebjerg		1	14,81	0	0,00	1	0,00	14,81	66,8	3,8	0,8				
Bagterp	Landsby	Sankt Hans	Vennebjerg	Hjørring	11	54,16	15	0,83	2	0,00	54,99	235,9	30,1	7,0	GB u. tægt	557985	6366546	
Lunden	Gård	Sankt Hans	Vennebjerg	Hjørring	1	7,75	0	0,00	0	0,00	7,75	35,4	56,1	12,3	Område (GB)	558284	6370619	
Vandsted	Landsby	Sankt Hans	Vennebjerg	Hjørring	3	19,05	0	0,00	0	0,00	19,05	100,8	39,6	7,5	GB u. tægt	557722	6368042	
Åstrup	Hovedgård	Sankt Hans	Vennebjerg	Hjørring	1	34,94	0	0,00	0	0,00	34,94	129,6	33,1	8,9	Område (GB)	556115	6366452	
Gjurup	Landsby	Sankt Hans	Vennebjerg	Hjørring	5	33,14	0	0,00	0	0,00	33,14	85,3	25,2	9,8	GB u. tægt	555912	6368854	
Krustrup	Landsby	Sankt Hans	Vennebjerg	Hjørring	7	32,31	1	0,21	1	0,00	32,52	74,7	34,7	15,1	GB med alsæd	556205	6370974	
Jonstrup	Gård	Sankt Hans	Vennebjerg	Hjørring	1	12,70	0	0,00	0	0,00	12,70	43,6	34,6	10,1	Område (GB)	555964	6370573	
Høngård	Dobbeltgd.	Sankt Hans	Vennebjerg	Hjørring	2	10,68	0	0,00	0	0,00	10,68	43,0	34,9	8,7	Område (GB)	557283	6369238	
Lundergård	Gård	Sankt Hans	Vennebjerg	Hjørring	1	10,64	0	0,00	0	0,00	10,64	43,0	40,5	10,0	Område (GB)	558087	6369214	
Hostrup Mølle	Gård	Sankt Hans	Vennebjerg	Hjørring	1	2,04	0	0,00	0	0,00	2,04	5,7	1,5	0,5	Område (GB)	556893	6367111	1
Golde	Gård	Sankt Hans	Vennebjerg	Hjørring	1	1,61	0	0,00	0	0,00	1,61	5,3	1,4	0,4	Område (GB)	556904	6366539	
Sankt Hans Sogn	Sogn		Vennebjerg		34	219,02	16	1,04	3	0,00	220,06	802,2	33,4	9,2				
Åsted	Landsby	Åsted	Vennebjerg	Frederikshavn	5	18,40	10	1,83	0	0,00	20,23	110,8	18,6	3,4	GB u. tægt	584352	6367140	
Søndergård	Gård	Åsted	Vennebjerg	Frederikshavn	1	4,26	0	0,00	0	0,00	4,26	22,8	3,8	0,7	Område (GB)	584382	6367005	
Klinkebakken	Hus(e)	Åsted	Vennebjerg	Frederikshavn	0	0,00	1	0,71	0	0,00	0,71	3,9	0,7	0,1	Område (GB)	583875	6368021	1
Bjørnsgård	Gård	Åsted	Vennebjerg	Frederikshavn	1	2,36	0	0,00	0	0,00	2,36	12,3	2,1	0,4	Område (GB)	583888	6368035	1
Degnebolet	Hus(e)	Åsted	Vennebjerg	Frederikshavn	0	0,00	1	0,63	0	0,00	0,63	3,5	0,6	0,1	Område (GB)	584280	6366914	1
Vestergård	Gård	Åsted	Vennebjerg	Frederikshavn	1	4,41	0	0,00	0	0,00	4,41	23,9	4,0	0,7	Område (GB)	584183	6367445	
Grønlund	Hus(e)	Åsted	Vennebjerg	Frederikshavn	0	0,00	3	0,94	0	0,00	0,94	7,7	1,3	0,2	Område (GB)	583861	6368008	1
Bakkehus	Hus(e)	Åsted	Vennebjerg	Frederikshavn	0	0,00	1	0,19	7	0,00	0,19	1,6	0,3	0,0	Område (GB)	584216	6367799	2
Favrholt	Landsby	Åsted	Vennebjerg	Frederikshavn	7	19,81	6	1,53	0	0,00	21,34	115,0	34,8	6,4	GB u. tægt	586298	6366564	
Houen	Gård	Åsted	Vennebjerg	Frederikshavn	1	1,97	0	0,00	0	0,00	1,97	10,4	1,4	0,3	Område (GB)	587385	6369376	
Hald	Hus(e)	Åsted	Vennebjerg	Frederikshavn	0	0,00	1	0,36	0	0,00	0,36	2,0	0,6	0,1	Område (GB)	587237	6366017	
Ravnsholt	Gård	Åsted	Vennebjerg	Frederikshavn	1	7,28	0	0,00	0	0,00	7,28	31,1	3,3	0,8	Område (GB)	584434	6366318	
Ravnsholt Mølle	Hus(e)	Åsted	Vennebjerg	Frederikshavn	0	0,00	0	0,00	1	0,00	0,00	0,0	0,0	0,0	Område (GB)	584000	6366270	2
Guldbækskær	Gård	Åsted	Vennebjerg	Frederikshavn	1	7,73	0	0,00	0	0,00	7,73	29,7	3,1	0,8	Område (GB)	585009	6365776	
Guldbækskær Mølle	Hus(e)	Åsted	Vennebjerg	Frederikshavn	0	0,00	0	0,00	1	0,00	0,00	0,0	0,0	0,0	Område (GB)	585277	6365593	2
Gjedsig	Gård	Åsted	Vennebjerg	Frederikshavn	1	2,54	0	0,00	0	0,00	2,54	13,2	1,4	0,3	Område (GB)	583870	6364992	
Lindet	Gård	Åsted	Vennebjerg	Frederikshavn	1	11,92	0	0,00	2	0,00	11,92	38,8	4,1	1,2	Område (GB)	583666	6364042	
Lindet Mølle	Hus(e)	Åsted	Vennebjerg	Frederikshavn	0	0,00	0	0,00	1	0,00	0,00	0,0	0,0	0,0	Område (GB)	583786	6364164	
Lindetskrog	Hus(e)	Åsted	Vennebjerg	Frederikshavn	0	0,00	1	0,94	0	0,00	0,94	3,2	0,3	0,1	Område (GB)	584600	6363705	
Nørre Tørrildhave	Gård	Åsted	Vennebjerg	Frederikshavn	1	1,64	0	0,00	0	0,00	1,64	6,6	0,7	0,2	Område (GB)	584729	6363293	
Sønder Tørrildhave	Hus(e)	Åsted	Vennebjerg	Frederikshavn	0	0,00	1	0,89	0	0,00	0,89	4,0	0,4	0,1	Område (GB)	584649	6363025	
Mejling	Landsby	Åsted	Vennebjerg	Frederikshavn	5	22,44	7	3,82	0	0,00	26,26	157,3	46,4	7,8	GB u. tægt	583625	6369288	
Nederskov	Gård	Åsted	Vennebjerg	Frederikshavn	1	7,69	0	0,00	0	0,00	7,69	33,4	5,6	1,3	Område (GB)	582268	6368683	

Tabel 1

Navn	Type	Sogn	Herred	Kommune	Gårde	Gårde htk.	Huse m. jord	Huse htk.	Huse u. jord	Andet htk.	Htk. i alt	Dyrket areal	Ager (%)	Htk./ km2	Dyrknings-system	X-koor.	Y-koor.	Note
Sønder Vasen	Gård	Åsted	Vennebjerg	Frederikshavn	1	3,05	0	0,00	0	0,00	3,05	15,7	11,0	2,1	Område (GB)	582235	6369967	
Nørre Vasen	Gård	Åsted	Vennebjerg	Frederikshavn	1	2,49	0	0,00	0	0,00	2,49	14,9	10,5	1,7	Område (GB)	582447	6370287	
Hedeås	Gård	Åsted	Vennebjerg	Frederikshavn	1	5,52	0	0,00	0	0,00	5,52	33,6	23,6	3,9	Område (GB)	583304	6370462	
Store Bude	Dobbeltgd.	Åsted	Vennebjerg	Frederikshavn	2	6,22	0	0,00	0	0,00	6,22	36,6	6,2	1,0	Område (GB)	582288	6364362	
Overskov	Gård	Åsted	Vennebjerg	Frederikshavn	1	9,80	0	0,00	0	0,00	9,80	43,2	7,3	1,6	Område (GB)	582380	6368135	
Store Håbendal	Gård	Åsted	Vennebjerg	Frederikshavn	1	9,16	0	0,00	0	0,00	9,16	38,6	6,5	1,5	Område (GB)	582207	6366095	
Lille Håbendal	Gård	Åsted	Vennebjerg	Frederikshavn	1	3,85	0	0,00	0	0,00	3,85	15,6	2,6	0,6	Område (GB)	582568	6366510	
Ravnshøj	Gård	Åsted	Vennebjerg	Frederikshavn	1	6,98	0	0,00	0	0,00	6,98	24,7	3,2	0,9	Område (GB)	586556	6368248	
Skaftved	Gård	Åsted	Vennebjerg	Frederikshavn	1	4,93	0	0,00	0	0,00	4,93	13,7	1,8	0,6	Område (GB)	586837	6367950	
Starbakken	Gård	Åsted	Vennebjerg	Frederikshavn	1	4,79	0	0,00	0	0,00	4,79	14,0	1,8	0,6	Område (GB)	587244	6369805	
Lille Starbakken	Gård	Åsted	Vennebjerg	Frederikshavn	1	2,34	0	0,00	0	0,00	2,34	7,1	0,9	0,3	Område (GB)	587342	6369802	
Hoven	Gård	Åsted	Vennebjerg	Frederikshavn	1	2,14	0	0,00	0	0,00	2,14	6,2	1,9	0,6	Område (GB)	586388	6366139	
Nørre Stenhaven	Gård	Åsted	Vennebjerg	Frederikshavn	1	1,35	0	0,00	0	0,00	1,35	5,5	0,7	0,2	Område (GB)	587277	6367394	
Lillehaven	Hus(e)	Åsted	Vennebjerg	Frederikshavn	0	0,00	1	0,80	0	0,00	0,80	3,0	0,5	0,1	Område (GB)	583898	6368022	1
Vejrbakken	Gård	Åsted	Vennebjerg	Frederikshavn	1	1,98	0	0,00	0	0,00	1,98	6,3	0,8	0,3	Område (GB)	587150	6368700	
Lillemose	Gård	Åsted	Vennebjerg	Frederikshavn	1	1,05	0	0,00	0	0,00	1,05	2,4	0,4	0,2	Område (GB)	583911	6367995	1
Bækmojen	Landsby	Åsted	Vennebjerg	Frederikshavn	4	23,62	0	0,00	0	0,00	23,62	49,7	6,5	3,1	GB u. tægt	588066	6369372	
Kvissel	Landsby	Åsted	Vennebjerg	Frederikshavn	9	33,14	2	1,04	0	0,00	34,18	139,0	42,8	10,5	GB u. tægt	584770	6370614	
Hæbbelsted	Hus(e)	Åsted	Vennebjerg	Frederikshavn	0	0,00	4	0,99	2	0,00	0,99	4,4	1,3	0,3	Område (GB)	585320	6370360	
Ribberholt	Landsby	Åsted	Vennebjerg	Frederikshavn	5	26,46	0	0,00	0	0,00	26,46	82,9	10,9	3,5	GB u. tægt	586285	6369280	
Fuglsang Mølle	Hus(e)	Åsted	Vennebjerg	Frederikshavn	0	0,00	0	0,00	1	0,00	0,00	0,0	0,0	0,0	Område (GB)	584755	6369198	
Fuglsanggård	Gård	Åsted	Vennebjerg	Frederikshavn	1	6,21	0	0,00	0	0,00	6,21	33,6	4,4	0,8	Område (GB)	585262	6369046	
Vester Nistrup	Gård	Åsted	Vennebjerg	Frederikshavn	1	4,21	0	0,00	0	0,00	4,21	22,3	3,8	0,7	Område (GB)	584531	6368299	
Øster Nistrup	Gård	Åsted	Vennebjerg	Frederikshavn	1	5,39	0	0,00	0	0,00	5,39	28,4	4,8	0,9	Område (GB)	584841	6368352	
Heden	Gård	Åsted	Vennebjerg	Frederikshavn	1	1,22	0	0,00	0	0,00	1,22	7,1	1,2	0,2	Område (GB)	584175	6367943	
Store Mosehus	Gård	Åsted	Vennebjerg	Frederikshavn	1	4,45	0	0,00	0	0,00	4,45	13,1	2,2	0,7	Område (GB)	583870	6367982	1
Skjortholt	Hovedgård	Åsted	Vennebjerg	Frederikshavn	1	11,65	2	0,09	0	0,00	11,74	77,8	8,1	1,2	Område (GB)	583161	6364969	
Åsted Sogn	Sogn		Vennebjerg		67	294,45	41	14,76	15	0,00	309,21	1370,7	33,9	7,6				
Vester Skærum	Landsby	Skærum	Vennebjerg	Frederikshavn	8	23,30	6	0,60	0	0,00	23,90	132,3	15,7	2,8	GB u. tægt	580236	6366191	
Sludstrup	Dobbeltgd.	Skærum	Vennebjerg	Frederikshavn	2	13,43	0	0,00	0	0,00	13,43	46,7	23,5	6,8	Område (GB)	581576	6363785	
Spendelund	Hus(e)	Skærum	Vennebjerg	Frederikshavn	0	0,00	1	0,43	0	0,00	0,43	3,3	1,0	0,1	Område (GB)	579524	6366934	
Skudsig	Dobbeltgd.	Skærum	Vennebjerg	Frederikshavn	2	4,42	1	0,75	0	0,00	5,17	17,1	5,2	1,6	Område (GB)	578892	6366345	
Skærumhede	Gård	Skærum	Vennebjerg	Frederikshavn	1	4,94	0	0,00	0	0,00	4,94	32,0	3,8	0,6	Område (GB)	581107	6366966	
Studsbjerg	Gård	Skærum	Vennebjerg	Frederikshavn	1	2,47	0	0,00	0	0,00	2,47	16,3	1,9	0,3	Område (GB)	580922	6368396	
Stokholm	Hus(e)	Skærum	Vennebjerg	Frederikshavn	0	0,00	2	1,01	0	0,00	1,01	7,9	2,4	0,3	Område (GB)	578800	6365368	
Røllen	Gård	Skærum	Vennebjerg	Frederikshavn	1	1,05	0	0,00	0	0,00	1,05	7,4	2,3	0,3	Område (GB)	579167	6365208	

Navn	Type	Sogn	Herred	Kommune	Gårde	Gårde htk.	Huse m. jord	Huse htk.	Huse u. jord	Andet htk.	Htk. i alt	Dyrket areal	Ager (%)	Htk./ km2	Dyrknings-system	X-koor.	Y-koor.	Note
Bomberg	Gård	Skærum	Vennebjerg	Frederikshavn	1	1,33	0	0,00	0	0,00	1,33	9,4	2,9	0,4	Område (GB)	578429	6365487	
Hungerholt	Gård	Skærum	Vennebjerg	Frederikshavn	1	1,01	0	0,00	0	0,00	1,01	7,2	2,2	0,3	Område (GB)	578361	6366166	
Vognsbæk	Dobbeltgd.	Skærum	Vennebjerg	Frederikshavn	2	6,26	0	0,00	0	0,00	6,26	29,5	9,0	1,9	Område (GB)	578808	6367029	
Ørnhøj	Gård	Skærum	Vennebjerg	Frederikshavn	1	1,25	0	0,00	0	0,00	1,25	9,4	1,1	0,1	Område (GB)	580147	6364650	
Svirkær	Gård	Skærum	Vennebjerg	Frederikshavn	1	1,17	0	0,00	0	0,00	1,17	8,2	1,0	0,1	Område (GB)	579744	6364570	
Lille Albæk	Gård	Skærum	Vennebjerg	Frederikshavn	1	1,20	0	0,00	0	0,00	1,20	8,4	1,0	0,1	Område (GB)	579940	6363692	
Dybro	Gård	Skærum	Vennebjerg	Frederikshavn	1	6,47	0	0,00	0	0,00	6,47	31,2	9,6	2,0	Område (GB)	579466	6366173	
Vadet	Hus(e)	Skærum	Vennebjerg	Frederikshavn	0	0,00	1	0,45	0	0,00	0,45	1,9	0,6	0,1	Område (GB)	578401	6366678	117
Eget	Hovedgård	Skærum	Vennebjerg	Frederikshavn	1	12,10	0	0,00	0	0,00	12,10	55,1	17,7	3,9	Område (GB)	580793	6362763	
Byggen	Landsby	Skærum	Vennebjerg	Frederikshavn	3	5,44	2	0,82	0	0,00	6,26	28,9	3,4	0,7	GB u. tægt	580634	6365370	1
Egets Mølle	Hus(e)	Skærum	Vennebjerg	Frederikshavn	0	0,00	0	0,00	1	0,00	0,00	0,0	0,0	0,0	Område (GB)	581253	6362171	
Trøderup	Landsby	Skærum	Vennebjerg	Frederikshavn	7	14,53	6	2,00	0	0,00	16,53	53,0	25,6	8,0	GB u. tægt	581748	6362006	
Øster Skærum	Landsby	Skærum	Vennebjerg	Frederikshavn	3	10,65	0	0,00	0	0,00	10,65	41,8	4,9	1,3	GB u. tægt	581348	6365546	
Skærum Sogn	Sogn		Vennebjerg		37	111,02	19	6,06	1	0,00	117,08	547,1	29,0	6,2				
Lendum	Landsby	Lendum	Vennebjerg	Hjørring	16	31,93	4	1,81	0	0,40	34,14	148,6	21,9	5,0	GB u. tægt	578178	6363673	
Kasum	Hus(e)	Lendum	Vennebjerg	Hjørring	0	0,00	1	0,70	0	0,00	0,70	2,2	0,3	0,1	Område (GB)	578239	6363082	1
Kobbermarken	Hus(e)	Lendum	Vennebjerg	Hjørring	0	0,00	1	0,48	0	0,00	0,48	1,9	0,3	0,1	Område (GB)	577419	6363294	
Vån	Hus(e)	Lendum	Vennebjerg	Hjørring	0	0,00	1	0,74	0	0,00	0,74	2,6	0,4	0,1	Område (GB)	578271	6363034	1
Vester Stenhede	Gård	Lendum	Vennebjerg	Hjørring	1	1,52	0	0,00	0	0,00	1,52	6,4	0,9	0,2	Område (GB)	577426	6364081	
Klem	Hus(e)	Lendum	Vennebjerg	Hjørring	0	0,00	1	0,98	0	0,00	0,98	4,2	0,6	0,1	Område (GB)	578252	6363082	1
Nørrestubben	Gård	Lendum	Vennebjerg	Hjørring	1	1,82	0	0,00	0	0,00	1,82	8,2	1,2	0,3	Område (GB)	575580	6363821	2
Hvidborg	Gård	Lendum	Vennebjerg	Hjørring	1	2,07	0	0,00	0	0,00	2,07	9,3	2,8	0,6	Område (GB)	576623	6364733	
Tryk-imellem	Hus(e)	Lendum	Vennebjerg	Hjørring	0	0,00	1	0,95	0	0,00	0,95	5,2	1,6	0,3	Område (GB)	576097	6364696	
Østerstubben	Gård	Lendum	Vennebjerg	Hjørring	1	1,16	0	0,00	0	0,00	1,16	6,3	6,3	1,2	Område (GB)	575215	6363611	2
Vesterstubben	Gård	Lendum	Vennebjerg	Hjørring	1	3,44	0	0,00	0	0,00	3,44	12,3	12,3	3,4	Område (GB)	575242	6363614	2
Skovsgård	Gård	Lendum	Vennebjerg	Hjørring	1	1,25	0	0,00	0	0,00	1,25	5,4	0,8	0,2	Område (GB)	577233	6364333	
Nørre Milbak	Gård	Lendum	Vennebjerg	Hjørring	1	1,30	0	0,00	0	0,00	1,30	4,3	2,3	0,7	Område (GB)	577015	6363181	
Engsig	Hus(e)	Lendum	Vennebjerg	Hjørring	0	0,00	1	0,73	0	0,00	0,73	2,8	0,8	0,2	Område (GB)	577151	6364721	
Nørre Stenhede	Gård	Lendum	Vennebjerg	Hjørring	1	1,03	0	0,00	0	0,00	1,03	4,3	0,6	0,2	Område (GB)	577869	6364553	
Brødeled	Gård	Lendum	Vennebjerg	Hjørring	1	2,42	0	0,00	0	0,00	2,42	8,6	2,2	0,6	Område (GB)	580239	6360549	
Heden	Gård	Lendum	Vennebjerg	Hjørring	1	3,05	0	0,00	0	0,00	3,05	10,5	2,7	0,8	Område (GB)	579926	6360906	
Hingborg	Gård	Lendum	Vennebjerg	Hjørring	1	1,00	0	0,00	0	0,00	1,00	3,8	1,0	0,3	Område (GB)	580706	6360389	
Rålund	Gård	Lendum	Vennebjerg	Hjørring	1	2,15	0	0,00	0	0,00	2,15	7,7	1,9	0,5	Område (GB)	580826	6360990	
Bakken	Gård	Lendum	Vennebjerg	Hjørring	1	2,38	0	0,00	0	0,00	2,38	6,0	2,4	1,0	Område (GB)	575895	6362219	
Lillebakken	Hus(e)	Lendum	Vennebjerg	Hjørring	0	0,00	1	0,15	0	0,00	0,15	0,6	0,1	0,0	Område (GB)	576485	6362195	2
Ringsholt	Dobbeltgd.	Lendum	Vennebjerg	Hjørring	2	6,90	0	0,00	0	0,00	6,90	25,5	6,5	1,8	Område (GB)	580715	6361762	

Navn	Type	Sogn	Herred	Kommune	Gårde	Gårde htk.	Huse m. jord	Huse htk.	Huse u. jord	Andet htk.	Htk. i alt	Dyrket areal	Ager (%)	Htk./ km2	Dyrknings-system	X-koor.	Y-koor.	Note
Stokbro	Gård	Lendum	Vennebjerg	Hjørring	1	2,13	0	0,00	0	0,00	2,13	6,6	1,7	0,5	Område (GB)	580079	6361280	
Foldsted	Dobbeltgd.	Lendum	Vennebjerg	Hjørring	2	9,36	0	0,00	0	0,00	9,36	29,5	7,5	2,4	Område (GB)	579852	6362109	
Damsgård	Gård	Lendum	Vennebjerg	Hjørring	1	5,68	0	0,00	0	0,00	5,68	13,4	3,4	1,4	Område (GB)	579175	6362295	
Hvidet	Gård	Lendum	Vennebjerg	Hjørring	1	5,29	0	0,00	0	0,00	5,29	16,3	4,1	1,3	Område (GB)	579588	6362579	
Albækgård	Gård	Lendum	Vennebjerg	Hjørring	1	5,16	0	0,00	0	0,00	5,16	11,7	3,0	1,3	Område (GB)	579685	6363421	
Lendumbro	Gård	Lendum	Vennebjerg	Hjørring	1	1,06	0	0,00	0	0,00	1,06	5,5	1,7	0,3	Område (GB)	579302	6364750	
Hullet	Hus(e)	Lendum	Vennebjerg	Hjørring	0	0,00	1	0,98	0	0,00	0,98	4,6	0,7	0,1	Område (GB)	578239	6363057	1
Ulvsig	Gård	Lendum	Vennebjerg	Hjørring	1	1,01	0	0,00	0	0,00	1,01	4,6	1,4	0,3	Område (GB)	578809	6365028	
Norre	Hus(e)	Lendum	Vennebjerg	Hjørring	0	0,00	1	0,60	0	0,00	0,60	2,8	0,4	0,1	Område (GB)	577261	6363384	
Meden	Hus(e)	Lendum	Vennebjerg	Hjørring	0	0,00	1	0,64	0	0,00	0,64	3,2	1,0	0,2	Område (GB)	578695	6364810	
Rammelhøj	Hus(e)	Lendum	Vennebjerg	Hjørring	0	0,00	1	0,95	0	0,00	0,95	4,2	0,6	0,1	Område (GB)	578271	6363034	1
Diget	Hus(e)	Lendum	Vennebjerg	Hjørring	0	0,00	1	0,96	0	0,00	0,96	4,5	1,4	0,3	Område (GB)	578459	6365023	
Nørremose	Hus(e)	Lendum	Vennebjerg	Hjørring	0	0,00	1	0,68	0	0,00	0,68	3,0	0,4	0,1	Område (GB)	578271	6363034	1
Grydsbjerg	Hus(e)	Lendum	Vennebjerg	Hjørring	0	0,00	1	0,33	0	0,00	0,33	1,4	0,4	0,1	Område (GB)	578718	6364495	
Usseltoft	Hus(e)	Lendum	Vennebjerg	Hjørring	0	0,00	1	0,18	0	0,00	0,18	0,7	0,1	0,0	Område (GB)	578271	6363034	1
Mikkelstrup	Gård	Lendum	Vennebjerg	Hjørring	1	6,42	0	0,00	0	0,00	6,42	19,0	4,8	1,6	Område (GB)	578835	6360246	
Studsholt	Gård	Lendum	Vennebjerg	Hjørring	1	1,08	0	0,00	0	0,00	1,08	4,9	0,7	0,2	Område (GB)	578202	6363033	1
Fuglsang	Gård	Lendum	Vennebjerg	Hjørring	1	1,65	0	0,00	0	0,00	1,65	10,3	1,5	0,2	Område (GB)	578271	6363034	1
Topholt	Hus(e)	Lendum	Vennebjerg	Hjørring	0	0,00	1	0,96	0	0,00	0,96	3,9	1,6	0,4	Område (GB)	576324	6361133	
Nørre Bredmose	Hus(e)	Lendum	Vennebjerg	Hjørring	0	0,00	1	0,94	0	0,00	0,94	3,9	1,6	0,4	Område (GB)	576563	6361681	2
Bredmose	Gård	Lendum	Vennebjerg	Hjørring	1	1,47	0	0,00	0	0,00	1,47	7,4	1,1	0,2	Område (GB)	576715	6361774	
Grimbøgen	Hus(e)	Lendum	Vennebjerg	Hjørring	0	0,00	1	0,07	0	0,00	0,07	0,2	0,1	0,0	Område (GB)	574848	6360933	
Vester Bredmose	Gård	Lendum	Vennebjerg	Hjørring	1	1,82	0	0,00	0	0,00	1,82	5,7	2,3	0,7	Område (GB)	574946	6361201	
Bredmose	Gård	Lendum	Vennebjerg	Hjørring	1	2,28	0	0,00	0	0,00	2,28	5,2	0,8	0,3	Område (GB)	576715	6361761	
Svampen	Hus(e)	Lendum	Vennebjerg	Hjørring	0	0,00	1	0,92	0	0,00	0,92	2,8	1,1	0,4	Område (GB)	574671	6361726	
Bredmose	Dobbeltgd.	Lendum	Vennebjerg	Hjørring	2	3,82	2	1,12	0	0,00	4,94	16,7	6,7	2,0	Område (GB)	576164	6361385	
Magersholt	Gård	Lendum	Vennebjerg	Hjørring	1	1,04	0	0,00	0	0,00	1,04	4,0	4,0	1,0	Område (GB)	575152	6362384	
Lille Magersholt	Hus(e)	Lendum	Vennebjerg	Hjørring	0	0,00	1	0,04	0	0,00	0,04	0,1	0,1	0,0	Område (GB)	575413	6362615	
Kirkehuset	Hus(e)	Lendum	Vennebjerg	Hjørring	0	0,00	1	0,05	0	0,00	0,05	0,2	0,0	0,0	Område (GB)	578088	6363708	2
Vester Milbak	Gård	Lendum	Vennebjerg	Hjørring	1	1,41	1	0,29	0	0,00	1,70	7,2	3,9	0,9	Område (GB)	576696	6362878	
Kringelmose	Gård	Lendum	Vennebjerg	Hjørring	1	1,71	0	0,00	0	0,00	1,71	7,4	4,0	0,9	Område (GB)	576847	6362731	
Troldborg	Gård	Lendum	Vennebjerg	Hjørring	1	1,14	0	0,00	0	0,00	1,14	5,1	1,6	0,3	Område (GB)	578267	6364462	
Store Burholt	Gård	Lendum	Vennebjerg	Hjørring	1	2,17	0	0,00	0	0,00	2,17	9,2	2,8	0,7	Område (GB)	577248	6365513	
Øster Milbak	Gård	Lendum	Vennebjerg	Hjørring	1	1,57	0	0,00	0	0,00	1,57	6,3	3,4	0,8	Område (GB)	577089	6362923	
Fælledet	Hus(e)	Lendum	Vennebjerg	Hjørring	0	0,00	6	1,14	0	0,00	1,14	4,4	1,3	0,3	Område (GB)	576623	6364297	
Øster Stenshede	Hus(e)	Lendum	Vennebjerg	Hjørring	0	0,00	1	0,86	0	0,00	0,86	3,9	0,6	0,1	Område (GB)	577905	6364305	

Navn	Type	Sogn	Herred	Kommune	Gårde	Gårde htk.	Huse m. jord	Huse htk.	Huse u. jord	Andet htk.	Htk. i alt	Dyrket areal	Ager (%)	Htk./ km2	Dyrknings-system	X-koor.	Y-koor.	Note
Sønder Rødkær	Gård	Lendum	Vennebjerg	Hjørring	1	1,82	0	0,00	0	0,00	1,82	8,0	2,4	0,6	Område (GB)	577923	6365151	
Kobbersbro	Hus(e)	Lendum	Vennebjerg	Hjørring	0	0,00	1	0,72	0	0,00	0,72	3,0	0,9	0,2	Område (GB)	577100	6365108	
Nørre Rødkær	Gård	Lendum	Vennebjerg	Hjørring	1	1,08	0	0,00	0	0,00	1,08	4,4	1,3	0,3	Område (GB)	577932	6365368	
Råsig	Gård	Lendum	Vennebjerg	Hjørring	1	1,05	0	0,00	0	0,00	1,05	6,0	1,8	0,3	Område (GB)	577459	6364741	
Lille Burholt	Hus(e)	Lendum	Vennebjerg	Hjørring	0	0,00	1	0,60	0	0,00	0,60	2,4	0,7	0,2	Område (GB)	577495	6365421	2
Kammer	Gård	Lendum	Vennebjerg	Hjørring	1	4,56	0	0,00	0	0,00	4,56	22,3	6,8	1,4	Område (GB)	578041	6364714	
Kusiggård	Dobbeltgd.	Lendum	Vennebjerg	Hjørring	2	2,99	0	0,00	0	0,00	2,99	11,1	6,0	1,6	Område (GB)	577384	6362801	
Lengsholm	Hovedgård	Lendum	Vennebjerg	Hjørring	1	33,48	0	0,00	1	0,00	33,48	79,4	15,5	6,6	Område (GB)	578924	6362095	
Lendum Sogn	Sogn		Vennebjerg		60	165,67	37	19,57	1	0,40	185,64	663,0	25,6	7,2				
Birket	Gård	Af Hørmested	Vennebjerg	Hjørring	1	13,94	0	0,00	0	0,00	13,94	57,4	14,4	3,5	Område (GB)	573860	6369817	
Møjen	Gård	Af Hørmested	Vennebjerg	Hjørring	1	4,24	0	0,00	0	0,00	4,24	23,1	5,8	1,1	Område (GB)	573518	6369455	
Ny Nejst	Gård	Af Hørmested	Vennebjerg	Hjørring	1	4,89	0	0,00	0	0,00	4,89	45,7	22,6	2,4	Område (GB)	573943	6371718	
Gammel Nejst	Gård	Af Hørmested	Vennebjerg	Hjørring	1	13,47	0	0,00	0	0,00	13,47	71,7	35,5	6,7	Område (GB)	574274	6372162	
Hørmested Præstegård	Gård	Af Hørmested	Vennebjerg	Hjørring	1	5,47	0	0,00	0	0,00	5,47	32,5	18,8	3,2	Område (GB)	574745	6369468	
Rammelhøj	Gård	Af Hørmested	Vennebjerg	Hjørring	1	1,33	0	0,00	0	0,00	1,33	10,6	11,8	1,5	Område (GB)	577866	6367493	
Lille Vognsbæk	Gård	Af Hørmested	Vennebjerg	Hjørring	1	2,02	0	0,00	0	0,00	2,02	16,2	17,9	2,2	Område (GB)	578732	6367127	2
Fellend	Gård	Af Hørmested	Vennebjerg	Hjørring	1	2,01	0	0,00	0	0,00	2,01	15,8	3,0	0,4	Område (GB)	575043	6368182	1
Skoven	Hus(e)	Af Hørmested	Vennebjerg	Hjørring	0	0,00	1	0,69	0	0,00	0,69	4,9	1,8	0,3	Område (GB)	577739	6365766	
Kringelholt	Gård	Af Hørmested	Vennebjerg	Hjørring	1	1,21	0	0,00	0	0,00	1,21	9,2	3,4	0,4	Område (GB)	576871	6365745	
Topholt	Gård	Af Hørmested	Vennebjerg	Hjørring	1	1,19	0	0,00	0	0,00	1,19	8,3	3,1	0,4	Område (GB)	576925	6364944	
Ulkærbæk	Hus(e)	Af Hørmested	Vennebjerg	Hjørring	0	0,00	1	0,53	0	0,00	0,53	4,1	1,5	0,2	Område (GB)	575515	6365348	2
Skrejborg	Gård	Af Hørmested	Vennebjerg	Hjørring	1	1,22	2	1,85	0	0,00	3,07	24,3	9,0	1,1	Område (GB)	576325	6365507	
Grimshave	Gård	Af Hørmested	Vennebjerg	Hjørring	1	6,39	0	0,00	0	0,00	6,39	24,2	12,5	3,3	Område (GB)	575045	6364990	
Stensbæk	Gård	Af Hørmested	Vennebjerg	Hjørring	1	4,64	0	0,00	0	0,00	4,64	24,2	21,0	4,0	Område (GB)	573452	6366295	
Nørregård	Gård	Af Hørmested	Vennebjerg	Hjørring	1	6,34	0	0,00	0	0,00	6,34	25,1	16,1	4,1	Område (GB)	575672	6368058	
Løkken	Gård	Af Hørmested	Vennebjerg	Hjørring	1	2,90	0	0,00	0	0,00	2,90	21,8	4,2	0,6	Område (GB)	575021	6368171	1
Tislum	Landsby	Af Hørmested	Vennebjerg	Hjørring	8	18,70	15	5,33	0	0,00	24,03	132,2	25,6	4,6	GB med alsæd	576151	6367666	
Tislum Mølle	Hus(e)	Af Hørmested	Vennebjerg	Hjørring	0	0,00	1	0,53	0	0,00	0,53	2,7	0,5	0,1	Område (GB)	576474	6367112	
Høgholt	Hovedgård	Af Hørmested	Vennebjerg	Hjørring	1	39,36	0	0,00	0	0,15	39,51	130,2	14,2	4,3	Område (GB)	573500	6368510	
Høgholt Mølle	Hus(e)	Af Hørmested	Vennebjerg	Hjørring	0	0,00	0	0,00	1	0,00	0,00	0,0	0,0	0,0	Område (GB)	573445	6368694	
Søndergård	Gård	Af Hørmested	Vennebjerg	Hjørring	1	4,36	0	0,00	0	0,00	4,36	27,9	3,0	0,5	Område (GB)	574561	6367136	
Korsentved	Gård	Af Hørmested	Vennebjerg	Hjørring	1	2,01	0	0,00	0	0,00	2,01	9,1	1,0	0,2	Område (GB)	572686	6367277	
Målund	Gård	Af Hørmested	Vennebjerg	Hjørring	1	4,52	0	0,00	0	0,00	4,52	18,8	2,0	0,5	Område (GB)	574142	6369394	
Teglåden	Hus(e)	Af Hørmested	Vennebjerg	Hjørring	0	0,00	1	0,53	0	0,00	0,53	3,1	0,3	0,1	Område (GB)	572336	6367876	
Majlund	Gård	Af Hørmested	Vennebjerg	Hjørring	1	1,51	0	0,00	0	0,00	1,51	9,9	3,7	0,6	Område (GB)	575272	6366184	
Af Hørmested Sogn	Sogn		Vennebjerg		28	141,72	21	9,46	1	0,15	151,33	753,0	23,4	4,5				8

Tabel 1

Navn	Type	Sogn	Herred	Kommune	Gårde	Gårde htk.	Huse m. jord	Huse htk.	Huse u. jord	Andet htk.	Htk. i alt	Dyrket areal	Ager (%)	Htk./km2	Dyrknings-system	X-koor.	Y-koor.	Note
Sønderlev	Landsby	Skallerup	Vennebjerg	Hjørring	11	80,33	0	0,00	0	0,03	80,36	348,8	59,5	13,7	GB u. tægt	552561	6370263	
Nørum	Landsby	Skallerup	Vennebjerg	Hjørring	9	38,83	9	1,10	0	0,00	39,93	128,9	52,0	16,1	GB u. tægt	552032	6369719	
Villersmølle	Hus(e)	Skallerup	Vennebjerg	Hjørring	0	0,00	1	0,47	0	0,00	0,47	1,3	0,1	0,0	Område (GB)	551650	6371307	1
Nørlev	Dobbeltgd.	Skallerup	Vennebjerg	Hjørring	2	2,17	9	5,28	1	0,00	7,45	36,4	10,3	2,1	Område (GB)	553283	6372222	
Kolbæk Mølle	Hus(e)	Skallerup	Vennebjerg	Hjørring	0	0,00	1	0,19	0	0,00	0,19	0,5	0,1	0,1	Område (GB)	554200	6371446	2
Skallerup Præstegård	Gård	Skallerup	Vennebjerg	Hjørring	1	6,77	0	0,00	0	0,00	6,77	41,3	2,6	0,4	Område (GB)	551068	6370933	
Knolde	Gård	Skallerup	Vennebjerg	Hjørring	1	7,00	0	0,00	0	0,00	7,00	39,2	2,4	0,4	Område (GB)	550770	6371053	
Størup	Gård	Skallerup	Vennebjerg	Hjørring	1	5,76	0	0,00	0	0,00	5,76	32,8	2,0	0,4	Område (GB)	550362	6370363	
Store Hunderup	Gård	Skallerup	Vennebjerg	Hjørring	1	5,34	0	0,00	0	0,00	5,34	27,5	1,7	0,3	Område (GB)	549527	6370373	
Præstholm	Gård	Skallerup	Vennebjerg	Hjørring	1	1,42	1	0,16	0	0,00	1,58	12,0	49,5	6,5	Område (GB)	548794	6370320	
Klittenshuse	Gård	Skallerup	Vennebjerg	Hjørring	1	1,10	2	0,39	0	0,00	1,49	11,8	0,7	0,1	Område (GB)	551937	6374562	2
Villerup	Hovedgård	Skallerup	Vennebjerg	Hjørring	1	21,46	0	0,00	0	0,00	21,46	92,9	46,2	10,7	Område (GB)	552126	6368757	
Villerup Mølle	Hus(e)	Skallerup	Vennebjerg	Hjørring	0	0,00	0	0,00	1	0,00	0,00	0,0	0,0	0,0	Område (GB)	552127	6369072	2
Skallerup Sogn	Sogn		Vennebjerg		29	170,18	23	7,59	2	0,03	177,80	773,3	25,6	5,9				
Vennebjerg	Landsby	Vennebjerg	Vennebjerg	Hjørring	21	90,14	9	1,13	9	0,00	91,27	431,2	60,0	12,7	GB u. tægt	549989	6368700	
Vester Hedegård	Gård	Vennebjerg	Vennebjerg	Hjørring	1	4,89	0	0,00	0	0,00	4,89	22,6	4,0	0,9	Område (GB)	552735	6367815	
Stadegård	Gård	Vennebjerg	Vennebjerg	Hjørring	1	9,71	0	0,00	0	0,00	9,71	49,6	52,2	10,2	Område (GB)	549754	6367083	
Nørre Harritslev	Landsby	Vennebjerg	Vennebjerg	Hjørring	11	63,60	6	0,99	3	0,00	64,59	208,8	37,0	11,4	GB u. tægt	553678	6368233	
Øster Hedegård	Gård	Vennebjerg	Vennebjerg	Hjørring	1	6,98	0	0,00	0	0,00	6,98	26,3	4,6	1,2	Område (GB)	552871	6367920	
Havgård	Gård	Vennebjerg	Vennebjerg	Hjørring	1	5,71	0	0,00	0	0,00	5,71	24,5	4,3	1,0	Område (GB)	552773	6367773	
Nørre Lophave	Gård	Vennebjerg	Vennebjerg	Hjørring	1	3,36	0	0,00	0	0,00	3,36	19,9	28,7	4,8	Område (GB)	548949	6368508	
Sønder Lophave	Gård	Vennebjerg	Vennebjerg	Hjørring	1	6,76	0	0,00	0	0,00	6,76	25,4	36,6	9,7	Område (GB)	548986	6367737	2
Overklit	Hovedgård	Vennebjerg	Vennebjerg	Hjørring	1	12,59	0	0,00	0	0,00	12,59	46,9	38,6	10,4	Område (GB)	551463	6366729	
Overklit Mølle	Hus(e)	Vennebjerg	Vennebjerg	Hjørring	0	0,00	0	0,00	1	0,00	0,00	0,0	0,0	0,0	Område (GB)	551600	6366737	
Vennebjerg Sogn	Sogn		Vennebjerg		39	203,74	15	2,12	13	0,00	205,86	855,3	54,5	13,1				
Vidstrup	Landsby	Vidstrup	Vennebjerg	Hjørring	15	84,80	4	0,05	3	0,00	84,85	210,8	41,2	16,6	GB med alsæd	556294	6373475	
Dalsgård	Gård	Vidstrup	Vennebjerg	Hjørring	1	8,65	0	0,00	0	0,00	8,65	39,1	53,5	11,9	Område (GB)	555795	6373118	
Tofte	Dobbeltgd.	Vidstrup	Vennebjerg	Hjørring	2	14,36	0	0,00	0	0,00	14,36	53,4	22,3	6,0	Område (GB)	557458	6374080	
Vidstrup Sogn	Sogn		Vennebjerg		18	107,81	4	0,05	3	0,00	107,86	303,3	36,8	13,1				
Sønder Harritslev	Landsby	Harritslev	Vennebjerg	Hjørring	16	99,00	4	0,05	5	0,00	99,05	310,6	34,8	11,1	GB med alsæd	554305	6366028	
Sejstrup Mølgård	Gård	Harritslev	Vennebjerg	Hjørring	1	1,00	0	0,00	0	0,00	1,00	4,3	0,5	0,1	Område (GB)	553773	6364118	
Harritslev Sogn	Sogn		Vennebjerg		17	100,00	4	0,05	5	0,00	100,05	314,9	35,3	11,2				
Jelstrup	Landsby	Jelstrup	Vennebjerg	Hjørring	7	28,99	1	0,53	0	0,00	29,52	185,8	47,8	7,6	GB u. tægt	549086	6365124	
Hundelev	Landsby	Jelstrup	Vennebjerg	Hjørring	17	70,11	11	0,40	0	0,00	70,51	290,4	32,0	7,8	GB med alsæd	550209	6365216	
Gølstrup	Landsby	Jelstrup	Vennebjerg	Hjørring	8	24,40	2	0,05	0	0,00	24,45	98,0	28,3	7,1	GB med alsæd	548775	6363775	
Jelstrup Sogn	Sogn		Vennebjerg		32	123,50	14	0,98	0	0,00	124,48	574,2	34,9	7,6				

Navn	Type	Sogn	Herred	Kommune	Gårde	Gårde htk.	Huse m. jord	Huse htk.	Huse u. jord	Andet htk.	Htk. i alt	Dyrket areal	Ager (%)	Htk./ km2	Dyrknings-system	X-koor.	Y-koor.	Note
Lønstrup	Landsby	Mårup	Vennebjerg	Hjørring	8	20,68	9	4,32	11	0,00	25,00	155,5	33,3	5,3	GB med alsæd	547849	6370179	
Mårupgård	Gård	Mårup	Vennebjerg	Hjørring	1	2,02	6	3,33	0	0,03	5,38	75,4	21,0	1,5	Område (GB)	547231	6369247	
Mårup Sogn	Sogn		Vennebjerg		9	22,70	15	7,65	11	0,03	30,38	230,9	28,0	3,7				
Rubjerg	Landsby	Rubjerg	Vennebjerg	Hjørring	9	12,29	18	7,41	0	0,00	19,70	191,1	13,9	1,4	GB u. tægt	546936	6364300	
Ulstrup	Dobbeltgd.	Rubjerg	Vennebjerg	Hjørring	2	2,20	5	2,49	0	0,00	4,69	44,4	23,1	2,4	Område (GB)	545574	6364220	
Kajholm	Hovedgård	Rubjerg	Vennebjerg	Hjørring	1	7,57	0	0,00	0	0,00	7,57	46,6	3,4	0,5	Område (GB)	547289	6364180	
Kronholm	Gård	Rubjerg	Vennebjerg	Hjørring	1	1,80	0	0,00	0	0,00	1,80	10,4	0,8	0,1	Område (GB)	546402	6363641	
Alstrup	Gård	Rubjerg	Vennebjerg	Hjørring	1	1,86	0	0,00	0	0,00	1,86	13,0	0,9	0,1	Område (GB)	549250	6366865	
Rubjerg Sogn	Sogn		Vennebjerg		14	25,72	23	9,90	0	0,00	35,62	305,4	19,5	2,3				
Vennebjerg Herred	Herred				554	2509,60	352	120,90	89	1,66	2632,16	10729,4	27,7	6,8				
Siverslet	Gård	Af Albæk	Børglum	Frederikshavn	1	3,70	2	1,11	0	0,00	4,81	20,7	1,4	0,3	Område (GB)	583524	6347592	
Falden	Gård	Af Albæk	Børglum	Frederikshavn	1	3,93	0	0,00	0	0,00	3,93	14,2	0,9	0,3	Område (GB)	586383	6346895	
Alfarvad	Gård	Af Albæk	Børglum	Frederikshavn	1	3,11	0	0,00	0	0,00	3,11	13,4	0,9	0,2	Område (GB)	587025	6346756	
Porsmose	Gård	Af Albæk	Børglum	Frederikshavn	1	1,61	0	0,00	0	0,00	1,61	7,1	0,3	0,1	Område (GB)	587878	6346724	
Lille Porsmose	Hus(e)	Af Albæk	Børglum	Frederikshavn	0	0,00	1	0,05	0	0,00	0,05	0,1	0,0	0,0	Område (GB)	588046	6346547	
Kællingholt	Hus(e)	Af Albæk	Børglum	Frederikshavn	0	0,00	1	0,41	0	0,00	0,41	1,9	0,1	0,0	Område (GB)	589580	6344379	1
Skovensboel	Gård	Af Albæk	Børglum	Frederikshavn	1	1,93	0	0,00	0	0,00	1,93	15,2	0,5	0,1	Område (GB)	589580	6344379	1
Stolsholt	Gård	Af Albæk	Børglum	Frederikshavn	1	1,47	0	0,00	0	0,00	1,47	11,3	0,4	0,1	Område (GB)	589762	6348329	
Lille Stolsholt	Hus(e)	Af Albæk	Børglum	Frederikshavn	0	0,00	1	0,30	0	0,00	0,30	2,3	0,1	0,0	Område (GB)	589748	6347998	
Knøsen	Landsby	Af Albæk	Børglum	Frederikshavn	5	10,88	2	1,57	0	0,00	12,45	73,5	2,6	0,4	GB u. tægt	590937	6347561	
Bækshede	Gård	Af Albæk	Børglum	Frederikshavn	1	2,85	0	0,00	0	0,00	2,85	21,7	0,8	0,1	Område (GB)	590630	6349337	
Hausig	Gård	Af Albæk	Børglum	Frederikshavn	1	1,18	0	0,00	0	0,00	1,18	7,9	0,3	0,0	Område (GB)	591306	6347730	
Lille Hausig	Hus(e)	Af Albæk	Børglum	Frederikshavn	0	0,00	1	0,32	0	0,00	0,32	2,6	0,1	0,0	Område (GB)	591363	6347764	2
Lyngshede	Hus(e)	Af Albæk	Børglum	Frederikshavn	0	0,00	1	0,46	0	0,00	0,46	2,6	0,1	0,0	Område (GB)	589580	6344379	1
Nørreklit	Gård	Af Albæk	Børglum	Frederikshavn	1	1,49	0	0,00	0	0,00	1,49	6,1	0,2	0,1	Område (GB)	592633	6347898	
Sønderklit	Gård	Af Albæk	Børglum	Frederikshavn	1	1,49	0	0,00	0	0,00	1,49	6,0	0,2	0,1	Område (GB)	592943	6346580	
Kærskov	Gård	Af Albæk	Børglum	Frederikshavn	1	4,20	0	0,00	0	0,00	4,20	24,5	0,9	0,1	Område (GB)	587928	6347303	
Over Holbæk	Gård	Af Albæk	Børglum	Frederikshavn	1	5,92	0	0,00	0	0,00	5,92	26,8	1,7	0,4	Område (GB)	585223	6345518	
Fjembtrang	Dobbeltgd.	Af Albæk	Børglum	Frederikshavn	2	4,62	0	0,00	0	0,00	4,62	15,8	1,0	0,3	Område (GB)	584557	6345150	
Store Præstbro	Gård	Af Albæk	Børglum	Frederikshavn	1	2,82	0	0,00	0	0,00	2,82	9,0	0,6	0,2	Område (GB)	583790	6344489	
Klemenshave	Gård	Af Albæk	Børglum	Frederikshavn	1	3,73	0	0,00	0	0,00	3,73	11,0	0,7	0,2	Område (GB)	584104	6346199	
Skovhuse	Landsby	Af Albæk	Børglum	Frederikshavn	3	3,13	12	4,20	0	0,00	7,33	47,3	1,7	0,3	GB u. tægt	589580	6344379	1
Lille Præstbro	Gård	Af Albæk	Børglum	Frederikshavn	1	1,13	0	0,00	0	0,00	1,13	5,0	0,3	0,1	Område (GB)	583609	6344144	
Holdensgård	Landsby	Af Albæk	Børglum	Frederikshavn	3	10,87	0	0,00	0	0,00	10,87	33,3	3,1	1,0	GB u. tægt	587782	6342376	99
Over Rom	Gård	Af Albæk	Børglum	Frederikshavn	1	1,64	0	0,00	0	0,00	1,64	5,2	0,3	0,1	Område (GB)	583692	6345966	
Neder Holbæk	Gård	Af Albæk	Børglum	Frederikshavn	1	5,77	0	0,00	0	0,00	5,77	24,8	1,6	0,4	Område (GB)	585311	6346031	

Navn	Type	Sogn	Herred	Kommune	Gårde	Gårde htk.	Huse m. jord	Huse htk.	Huse u. jord	Andet htk.	Htk. i alt	Dyrket areal	Ager (%)	Htk./km2	Dyrknings-system	X-koor.	Y-koor.	Note
Holbæk Mølle	Hus(e)	Af Albæk	Børglum	Frederikshavn	0	0,00	0	0,00	1	0,00	0,00	0,0	0,0	0,0	Område (GB)	585595	6346107	
Favrholt	Landsby	Af Albæk	Børglum	Frederikshavn	5	22,55	0	0,00	2	0,00	22,55	91,9	8,7	2,1	GB u. tægt	587814	6342766	
Neder Rom	Gård	Af Albæk	Børglum	Frederikshavn	1	1,64	0	0,00	0	0,00	1,64	4,7	0,3	0,1	Område (GB)	582846	6345554	
Lyngså	Landsby	Af Albæk	Børglum	Frederikshavn	15	71,29	10	4,85	0	0,00	76,14	284,6	10,0	2,7	GB u. tægt	591384	6345581	
Albækgård	Gård	Af Albæk	Børglum	Frederikshavn	1	11,25	0	0,00	0	0,00	11,25	27,6	1,8	0,7	Område (GB)	585204	6344493	
Hejselt	Dobbeltgd.	Af Albæk	Børglum	Frederikshavn	2	8,89	0	0,00	0	0,00	8,89	36,5	3,4	0,8	Område (GB)	586094	6342100	
Elkær	Hus(e)	Af Albæk	Børglum	Frederikshavn	0	0,00	1	0,82	0	0,00	0,82	4,6	0,4	0,1	Område (GB)	586884	6343341	
Kringelhede	Gård	Af Albæk	Børglum	Frederikshavn	1	9,05	0	0,00	0	0,00	9,05	30,9	2,9	0,9	Område (GB)	586057	6342331	
Kringelhede Mølle	Hus(e)	Af Albæk	Børglum	Frederikshavn	0	0,00	0	0,00	1	0,00	0,00	0,0	0,0	0,0	Område (GB)	586053	6342535	
Holt	Gård	Af Albæk	Børglum	Frederikshavn	1	2,58	0	0,00	0	0,00	2,58	13,6	1,3	0,2	Område (GB)	586656	6342530	
Fladets Gadehuse	Gård	Af Albæk	Børglum	Frederikshavn	1	1,22	6	3,18	0	0,00	4,40	36,7	1,3	0,2	Område (GB)	589580	6344379	1
Af Voerså	Landsby	Af Albæk	Børglum	Frederikshavn	14	47,77	1	0,33	16	0,00	48,10	109,4	16,4	7,2	GB u. tægt	589924	6341621	89
Voerså Mølle	Gård	Af Albæk	Børglum	Frederikshavn	1	1,26	0	0,00	0	0,00	1,26	3,6	0,5	0,2	Område (GB)	590512	6342302	
Øster Dammet	Gård	Af Albæk	Børglum	Frederikshavn	1	4,15	0	0,00	0	0,00	4,15	17,5	0,6	0,1	Område (GB)	589381	6345460	2
Vester Dammet	Gård	Af Albæk	Børglum	Frederikshavn	1	1,45	0	0,00	0	0,00	1,45	6,3	0,2	0,1	Område (GB)	589075	6345214	2
Nørre Strengsholt	Gård	Af Albæk	Børglum	Frederikshavn	1	2,45	0	0,00	0	0,00	2,45	11,9	0,4	0,1	Område (GB)	589205	6344929	
Skarpholt	Gård	Af Albæk	Børglum	Frederikshavn	1	1,44	0	0,00	0	0,00	1,44	7,5	0,3	0,1	Område (GB)	589253	6346462	
Teglbakken	Gård	Af Albæk	Børglum	Frederikshavn	1	1,79	0	0,00	0	0,00	1,79	10,4	1,0	0,2	Område (GB)	587942	6345564	
Store Rugtved	Hovedgård	Af Albæk	Børglum	Frederikshavn	1	22,97	0	0,00	0	0,00	22,97	58,7	28,9	11,3	Område (GB)	587285	6341120	
Nørre Fæbro	Gård	Af Albæk	Børglum	Frederikshavn	1	8,55	0	0,00	0	0,00	8,55	29,8	2,8	0,8	Område (GB)	586794	6341540	
Lille Rugtved	Gård	Af Albæk	Børglum	Frederikshavn	1	1,31	0	0,00	0	0,00	1,31	4,4	2,1	0,6	Område (GB)	587152	6340810	
Bjergene	Gård	Af Albæk	Børglum	Frederikshavn	1	3,08	0	0,00	0	0,00	3,08	15,9	1,0	0,2	Område (GB)	586554	6345985	2
Lillebjergene	Gård	Af Albæk	Børglum	Frederikshavn	1	1,41	0	0,00	0	0,00	1,41	7,3	0,5	0,1	Område (GB)	586554	6345925	2
Mosen	Gård	Af Albæk	Børglum	Frederikshavn	1	1,51	0	0,00	0	0,00	1,51	5,1	0,5	0,1	Område (GB)	587280	6345013	
Pilværn	Gård	Af Albæk	Børglum	Frederikshavn	1	3,42	0	0,00	0	0,00	3,42	17,7	0,6	0,1	Område (GB)	589493	6345143	
Lyngshøj	Gård	Af Albæk	Børglum	Frederikshavn	1	1,13	6	3,38	0	0,00	4,51	28,1	1,0	0,2	Område (GB)	589580	6344379	1
Langeland	Gård	Af Albæk	Børglum	Frederikshavn	1	1,33	0	0,00	0	0,00	1,33	9,8	0,9	0,1	Område (GB)	587387	6342770	
Albæk	Dobbeltgd.	Af Albæk	Børglum	Frederikshavn	2	5,27	0	0,00	0	0,00	5,27	16,3	1,1	0,3	Område (GB)	585846	6344399	
Østergård	Gård	Af Albæk	Børglum	Frederikshavn	1	2,00	0	0,00	0	0,00	2,00	10,2	1,5	0,3	Område (GB)	590218	6341718	
Skoven	Hus(e)	Af Albæk	Børglum	Frederikshavn	0	0,00	1	0,15	0	0,00	0,15	7,9	0,3	0,0	Område (GB)	588905	6348141	
Sønder Strengsholt	Gård	Af Albæk	Børglum	Frederikshavn	1	2,71	0	0,00	0	0,00	2,71	15,4	1,5	0,3	Område (GB)	589320	6344203	
Donsted	Gård	Af Albæk	Børglum	Frederikshavn	1	19,22	0	0,00	0	0,00	19,22	74,2	35,2	9,1	Område (GB)	584544	6346783	
Af Albæk Sogn	Sogn		Børglum		91	340,16	46	21,13	20	0,00	361,29	1407,8	20,5	5,4				11
Dammen	Gård	Af Voer	Børglum	Brønderslev	1	1,92	0	0,00	0	0,00	1,92	7,7	1,5	0,4	Område (GB)	582003	6346200	
Mølkær	Gård	Af Voer	Børglum	Brønderslev	1	1,04	0	0,00	0	0,00	1,04	3,8	0,8	0,2	Område (GB)	582081	6345663	
Idskov	Landsby	Af Voer	Børglum	Brønderslev	4	31,00	0	0,00	0	0,00	31,00	66,9	13,3	6,2	GB med alsød	581635	6346436	

Navn	Type	Sogn	Herred	Kommune	Gårde	Gårde htk.	Huse m. jord	Huse htk.	Huse u. jord	Andet htk.	Htk. i alt	Dyrket areal	Ager (%)	Htk./ km2	Dyrknings-system	X-koor.	Y-koor.	Note
Ryk-ind	Gård	Af Voer	Børglum	Brønderslev	1	4,38	0	0,00	0	0,00	4,38	10,6	4,8	2,0	Område (GB)	580264	6347766	
Idskovkrog	Gård	Af Voer	Børglum	Brønderslev	1	2,97	0	0,00	0	0,00	2,97	9,5	1,9	0,6	Område (GB)	581600	6347676	
Hald	Gård	Af Voer	Børglum	Brønderslev	1	3,14	0	0,00	0	0,00	3,14	10,4	2,1	0,6	Område (GB)	581510	6347311	
Bunkerne	Hus(e)	Af Voer	Børglum	Brønderslev	0	0,00	8	4,62	0	0,00	4,62	12,0	2,4	0,9	Område (GB)	581866	6346914	
Af Voer Sogn	Sogn		Børglum		9	44,45	8	4,62	0	0,00	49,07	121,0	16,3	6,3				33
Børglum	Landsby	Børglum	Børglum	Hjørring	19	81,36	13	2,67	0	0,00	84,03	148,6	14,2	8,0	Alsæd-udmark	550248	6358480	
Børglum Mølle	Hus(e)	Børglum	Børglum	Hjørring	0	0,00	0	0,00	1	0,00	0,00	0,0	0,0	0,0	Område (GB)	549986	6358800	2
Stenbjerg	Gård	Børglum	Børglum	Brønderslev	1	15,95	0	0,00	0	0,00	15,95	44,6	18,7	6,7	Område (GB)	553149	6354551	
Hjortnæs	Gård	Børglum	Børglum	Hjørring	1	8,33	0	0,00	0	0,00	8,33	18,5	13,5	6,1	Område (GB)	550572	6355887	
Skøttrup	Landsby	Børglum	Børglum	Hjørring	11	94,99	0	0,00	0	0,00	94,99	125,8	27,0	20,4	Alsæd-udmark	545592	6359183	
Frstrup	Landsby	Børglum	Børglum	Hjørring	9	47,14	6	0,25	0	0,00	47,39	117,8	17,7	7,1	GB u. tægt	548661	6358066	
Børglumkloster	Hovedgård	Børglum	Børglum	Hjørring	1	49,23	1	0,46	0	0,00	49,69	119,3	16,5	6,9	Område (GB)	548088	6358731	
Børglum Mølle	Hus(e)	Børglum	Børglum	Hjørring	0	0,00	0	0,00	1	0,00	0,00	0,0	0,0	0,0	Område (GB)	547407	6358237	2
Vittrup	Landsby	Børglum	Børglum	Hjørring	10	69,07	13	1,64	2	0,00	70,71	157,7	24,0	10,8	Limfjordss.	547725	6360904	
Børglum Sogn	Sogn		Børglum		52	366,07	33	5,02	4	0,00	371,09	732,2	18,6	9,4				
Furreby	Landsby	Furreby	Børglum	Hjørring	11	28,21	12	3,66	0	0,00	31,87	97,1	24,1	7,9	Alsæd-udmark	543919	6360098	
Furreby Mølle	Hus(e)	Furreby	Børglum	Hjørring	0	0,00	1	0,39	6	0,00	0,39	1,3	0,3	0,1	Område (GB)	543477	6359518	
Furreby Sogn	Sogn		Børglum		11	28,21	13	4,05	6	0,00	32,26	98,5	24,4	8,0				
Vejby	Landsby	Vejby	Børglum	Hjørring	18	59,53	9	0,96	3	0,00	60,49	196,6	25,7	7,9	Alsæd-udmark	552570	6359880	
Kirkholm	Gård	Vejby	Børglum	Hjørring	1	1,21	0	0,00	0	0,00	1,21	2,5	0,3	0,2	Område (GB)	552547	6362057	
Dalmark	Gård	Vejby	Børglum	Hjørring	1	7,09	0	0,00	0	0,00	7,09	18,1	2,4	0,9	Område (GB)	553162	6358853	
Løt	Hus(e)	Vejby	Børglum	Hjørring	0	0,00	2	0,75	0	0,00	0,75	2,8	4,9	1,3	Område (GB)	552117	6358344	
Vejby Sogn	Sogn		Børglum		20	67,83	11	1,71	3	0,00	69,54	220,1	26,8	8,5				
Em	Landsby	Em	Børglum	Hjørring	8	57,18	2	0,18	0	0,92	58,28	86,7	18,5	12,5	Alsæd-udmark	554758	6356048	
Vollerup	Landsby	Em	Børglum	Hjørring	7	44,65	5	0,79	0	0,00	45,44	61,1	16,9	12,6	Alsæd-udmark	553380	6356627	
Em Sogn	Sogn		Børglum		15	101,83	7	0,97	0	0,92	103,72	147,7	17,8	12,5				
Stenvad	Landsby	Vrå	Børglum	Hjørring	3	24,11	1	0,02	0	0,00	24,13	43,0	23,7	13,3	Alsæd-udmark	554814	6357081	
Sønder Vrå	Landsby	Vrå	Børglum	Hjørring	15	110,18	11	1,37	1	0,00	111,55	207,7	29,2	15,7	Alsæd-udmark	556740	6356193	
Nørre Vrå	Landsby	Vrå	Børglum	Hjørring	11	57,81	4	0,81	1	0,00	58,62	112,1	23,2	12,1	Alsæd-udmark	555837	6358191	
Borup	Landsby	Vrå	Børglum	Hjørring	14	75,79	2	0,28	0	0,42	76,49	153,2	28,1	14,0	Alsæd-udmark	557197	6358761	
Af Grønnerup	Landsby	Vrå	Børglum	Hjørring	5	24,12	0	0,00	0	0,00	24,12	69,2	19,0	6,6	Alsæd-udmark	559425	6356929	94
Vrå Sogn	Sogn		Børglum		48	292,01	18	2,48	2	0,42	294,91	585,2	26,8	13,5				
Lyngby Torp	Dobbeltgd.	Lyngby	Børglum	Hjørring	2	14,51	0	0,00	0	0,00	14,51	45,7	29,9	9,5	Alsæd-udmark	545968	6361913	
Kulstrup	Hus(e)	Lyngby	Børglum	Hjørring	0	0,00	1	0,40	0	0,00	0,40	2,8	0,6	0,1	Område (GB)	545338	6362253	1
Haven	Hus(e)	Lyngby	Børglum	Hjørring	0	0,00	1	0,82	0	0,00	0,82	5,8	1,2	0,2	Område (GB)	545326	6362218	1
Sønder Lyngby	Dobbeltgd.	Lyngby	Børglum	Hjørring	2	2,71	0	0,00	0	0,00	2,71	17,8	3,7	0,6	GB u. tægt	544352	6361659	

Navn	Type	Sogn	Herred	Kommune	Gårde	Gårde htk.	Huse m. jord	Huse htk.	Huse u. jord	Andet htk.	Htk. i alt	Dyrket areal	Ager (%)	Htk./km2	Dyrknings-system	X-koor.	Y-koor.	Note
Nørre Lyngby	Landsby	Lyngby	Børglum	Hjørring	6	13,60	8	3,24	22	0,00	16,84	116,1	24,1	3,5	GB u. tægt	544764	6363742	
Lyngby Sogn	Sogn		Børglum		10	30,82	10	4,46	22	0,00	35,28	188,2	29,7	5,6				
Hvidsted	Landsby	Tårs	Børglum	Hjørring	6	27,49	0	0,00	0	0,00	27,49	93,8	19,8	5,8	Alsæd-udmark	564028	6362231	
Borup	Dobbeltdg.	Tårs	Børglum	Hjørring	2	14,78	0	0,00	0	0,00	14,78	55,7	11,7	3,1	Område (GB)	565296	6362439	
Hovstrup	Landsby	Tårs	Børglum	Hjørring	3	11,60	3	0,09	0	0,00	11,69	46,4	5,6	1,4	Alsæd-udmark	566742	6361080	
Tårs	Landsby	Tårs	Børglum	Hjørring	12	22,03	19	3,01	9	0,02	25,06	114,6	13,8	3,0	Alsæd-udmark	567327	6361187	
Bjørnstrup	Gård	Tårs	Børglum	Hjørring	1	4,29	0	0,00	0	0,00	4,29	21,7	38,0	7,5	Område (GB)	566859	6359475	
Jernskov	Hus(e)	Tårs	Børglum	Hjørring	0	0,00	1	0,40	0	0,00	0,40	1,0	0,2	0,1	Område (GB)	568375	6357304	
Harpsø	Landsby	Tårs	Børglum	Hjørring	3	7,60	0	0,00	0	0,00	7,60	43,7	36,0	6,3	GB u. tægt	566483	6358210	
Krogen	Gård	Tårs	Børglum	Hjørring	1	3,29	0	0,00	0	0,00	3,29	12,4	18,3	4,8	Område (GB)	567330	6358335	
Terpet	Landsby	Tårs	Børglum	Hjørring	11	27,93	3	1,21	0	0,00	29,14	71,4	19,6	8,0	Alsæd-udmark	566100	6356826	
Koldbro	Landsby	Tårs	Børglum	Hjørring	4	7,70	0	0,00	0	0,00	7,70	48,0	32,8	5,3	GB u. tægt	571210	6356611	
Lindholt	Gård	Tårs	Børglum	Hjørring	1	10,77	0	0,00	0	0,00	10,77	37,7	28,2	8,0	Område (GB)	570177	6358035	
Graum	Landsby	Tårs	Børglum	Hjørring	4	13,36	0	0,00	0	0,00	13,36	39,8	25,1	8,4	Alsæd-udmark	569010	6358520	
Svenstrup	Gård	Tårs	Børglum	Hjørring	1	4,82	0	0,00	0	0,00	4,82	18,2	5,0	1,3	Område (GB)	567494	6357559	
Sørup	Gård	Tårs	Børglum	Hjørring	1	5,47	0	0,00	0	0,00	5,47	17,6	3,2	1,0	Område (GB)	568722	6359477	
Øster Vogdrup	Gård	Tårs	Børglum	Hjørring	1	4,01	0	0,00	0	0,00	4,01	14,6	2,7	0,7	Område (GB)	569851	6360257	
Vester Vogdrup	Gård	Tårs	Børglum	Hjørring	1	4,61	0	0,00	0	0,00	4,61	16,8	3,1	0,8	Område (GB)	569626	6360378	
Bøjjet	Gård	Tårs	Børglum	Hjørring	1	5,24	0	0,00	0	0,00	5,24	19,6	4,3	1,1	Område (GB)	572018	6359039	
Sæsing	Landsby	Tårs	Børglum	Hjørring	7	22,64	4	1,52	1	0,00	24,16	58,6	21,8	9,0	Alsæd-udmark	570707	6359233	
Sæsing Mølle	Hus(e)	Tårs	Børglum	Hjørring	0	0,00	1	0,04	0	0,00	0,04	0,2	0,1	0,0	Område (GB)	570961	6359009	2
Rattisodde	Gård	Tårs	Børglum	Hjørring	1	3,17	0	0,00	0	0,00	3,17	8,2	1,8	0,7	Område (GB)	572390	6358368	
Engen	Gård	Tårs	Børglum	Hjørring	1	1,91	0	0,00	0	0,00	1,91	5,1	1,9	0,7	Område (GB)	571612	6357998	
Kæret	Hus(e)	Tårs	Børglum	Hjørring	0	0,00	1	0,56	0	0,00	0,56	1,5	0,6	0,2	Område (GB)	572798	6359391	
Store Skæggesholt	Gård	Tårs	Børglum	Hjørring	1	4,03	0	0,00	0	0,00	4,03	17,5	3,8	0,9	Område (GB)	573147	6358559	
Lille Skæggesholt	Gård	Tårs	Børglum	Hjørring	1	1,38	0	0,00	0	0,00	1,38	4,3	0,9	0,3	Område (GB)	572895	6358944	
Hedegård	Gård	Tårs	Børglum	Hjørring	1	1,70	0	0,00	0	0,00	1,70	10,5	1,3	0,2	Område (GB)	568262	6359780	1
Agdrup	Dobbeltdg.	Tårs	Børglum	Hjørring	2	12,75	0	0,00	0	0,00	12,75	62,6	23,6	4,8	Område (GB)	566695	6362650	
Hejselholt	Gård	Tårs	Børglum	Hjørring	1	5,19	0	0,00	0	0,00	5,19	38,4	68,8	9,3	Område (GB)	567136	6362191	
Dalsmølle	Gård	Tårs	Børglum	Hjørring	1	2,52	0	0,00	0	0,00	2,52	9,2	17,6	4,8	Område (GB)	567833	6361509	
Dal	Gård	Tårs	Børglum	Hjørring	1	3,36	0	0,00	0	0,00	3,36	13,1	25,2	6,4	Område (GB)	568029	6361058	
Stendal	Gård	Tårs	Børglum	Hjørring	1	4,22	0	0,00	0	0,00	4,22	17,9	5,9	1,4	Område (GB)	571889	6361376	
Bedelund	Gård	Tårs	Børglum	Hjørring	1	1,56	0	0,00	0	0,00	1,56	6,6	2,2	0,5	Område (GB)	572195	6362007	
Græsdal	Gård	Tårs	Børglum	Hjørring	1	4,63	0	0,00	0	0,00	4,63	30,4	17,4	2,7	Område (GB)	570602	6361934	
Volsholt	Gård	Tårs	Børglum	Hjørring	1	2,58	0	0,00	0	0,00	2,58	14,1	2,6	0,5	Område (GB)	569491	6361878	
Øster Kragdrup	Gård	Tårs	Børglum	Hjørring	1	4,22	0	0,00	0	0,00	4,22	18,2	3,3	0,8	Område (GB)	568852	6360910	

Navn	Type	Sogn	Herred	Kommune	Gårde	Gårde htk.	Huse m. jord	Huse htk.	Huse u. jord	Andet htk.	Htk. i alt	Dyrket areal	Ager (%)	Htk./km2	Dyrknings-system	X-koor.	Y-koor.	Note
Vester Kragdrup	Gård	Tårs	Børglum	Hjørring	1	2,48	0	0,00	0	0,00	2,48	13,0	2,4	0,5	Område (GB)	568248	6361231	
Karmisholt	Gård	Tårs	Børglum	Hjørring	1	5,45	0	0,00	0	0,00	5,45	40,6	26,9	3,6	Område (GB)	567827	6362692	
Tykskov	Gård	Tårs	Børglum	Hjørring	1	4,68	0	0,00	0	0,00	4,68	29,7	33,5	5,3	Område (GB)	568346	6363719	
Barholt	Gård	Tårs	Børglum	Hjørring	1	4,06	0	0,00	0	0,00	4,06	28,1	49,9	7,2	Område (GB)	569420	6363214	
Fejrsholt	Gård	Tårs	Børglum	Hjørring	1	1,35	0	0,00	0	0,00	1,35	10,5	1,9	0,2	Område (GB)	569256	6362577	
Skoven	Hus(e)	Tårs	Børglum	Hjørring	0	0,00	1	0,09	0	0,00	0,09	0,7	0,3	0,0	Område (GB)	569523	6354902	
Rugholm	Gård	Tårs	Børglum	Hjørring	1	2,51	0	0,00	0	0,00	2,51	19,8	3,6	0,5	Område (GB)	570062	6362437	
Stoksted	Gård	Tårs	Børglum	Hjørring	1	7,24	0	0,00	0	0,00	7,24	33,9	24,3	5,2	Område (GB)	568473	6362278	
Stoksted Mølle	Hus(e)	Tårs	Børglum	Hjørring	0	0,00	0	0,00	1	0,00	0,00	0,0	0,0	0,0	Område (GB)	568459	6362009	2
Hjorthede	Gård	Tårs	Børglum	Hjørring	1	1,46	0	0,00	0	0,00	1,46	6,2	2,1	0,5	Område (GB)	573532	6362066	
Fælden	Hus(e)	Tårs	Børglum	Hjørring	0	0,00	1	0,51	0	0,00	0,51	2,4	0,8	0,2	Område (GB)	574085	6361755	
Nørre Birk	Gård	Tårs	Børglum	Hjørring	1	1,91	0	0,00	0	0,00	1,91	6,8	2,3	0,6	Område (GB)	574471	6361534	
Sønder Birk	Hus(e)	Tårs	Børglum	Hjørring	0	0,00	1	0,69	0	0,00	0,69	3,0	0,7	0,2	Område (GB)	574581	6360614	
Norden Klarup	Hus(e)	Tårs	Børglum	Hjørring	0	0,00	1	0,43	0	0,00	0,43	0,7	0,4	0,2	Område (GB)	572899	6360903	2
Neder Klarup	Hus(e)	Tårs	Børglum	Hjørring	0	0,00	1	0,74	0	0,00	0,74	1,7	0,4	0,2	Område (GB)	574014	6360479	
Over Klarup	Gård	Tårs	Børglum	Hjørring	1	7,21	0	0,00	0	0,00	7,21	17,2	9,4	4,0	Område (GB)	572727	6360710	
Øster Klarup	Hus(e)	Tårs	Børglum	Hjørring	0	0,00	1	0,35	0	0,00	0,35	0,8	0,4	0,2	Område (GB)	573393	6360861	
Hesselbakken	Gård	Tårs	Børglum	Hjørring	1	1,30	0	0,00	0	0,00	1,30	5,7	0,7	0,2	Område (GB)	568262	6359780	1
Øster Morild	Hus(e)	Tårs	Børglum	Hjørring	0	0,00	1	0,72	0	0,00	0,72	2,8	0,6	0,2	Område (GB)	573765	6359544	
Mellem Morild	Hus(e)	Tårs	Børglum	Hjørring	0	0,00	1	0,30	0	0,00	0,30	1,3	0,3	0,1	Område (GB)	573521	6359914	
Vester Morild	Hus(e)	Tårs	Børglum	Hjørring	0	0,00	2	0,72	0	0,00	0,72	2,3	0,5	0,2	Område (GB)	573371	6359830	
Volsdam	Hus(e)	Tårs	Børglum	Hjørring	0	0,00	1	0,27	0	0,00	0,27	1,0	0,2	0,0	Område (GB)	569622	6361304	
Hvidstedgård	Hovedgård	Tårs	Børglum	Hjørring	1	19,57	9	2,87	0	0,00	22,44	111,3	39,6	8,0	Område (GB)	564406	6361919	
Bollergård	Hovedgård	Tårs	Børglum	Hjørring	1	26,38	3	0,86	0	0,00	27,24	94,9	22,7	6,5	Område (GB)	565782	6360612	
Tranget	Hus(e)	Tårs	Børglum	Hjørring	0	0,00	3	1,39	0	0,00	1,39	10,8	1,6	0,2	Område (GB)	568585	6356864	
Boller Mølle	Hus(e)	Tårs	Børglum	Hjørring	0	0,00	1	0,19	0	0,00	0,19	0,8	0,2	0,0	Område (GB)	565749	6360943	
Boller	Dobbeltgd.	Tårs	Børglum	Hjørring	2	2,30	5	1,94	0	0,00	4,24	31,2	7,5	1,0	Område (GB)	565673	6360668	2
Hjabelund	Hus(e)	Tårs	Børglum	Hjørring	0	0,00	6	1,80	0	0,00	1,80	12,2	5,5	0,8	Område (GB)	569189	6355220	
Ås	Hovedgård	Tårs	Børglum	Hjørring	1	13,76	0	0,00	0	0,00	13,76	26,0	10,0	5,3	Område (GB)	565902	6356064	
Skadmølle	Hus(e)	Tårs	Børglum	Hjørring	0	0,00	1	0,05	0	0,00	0,05	0,2	0,0	0,0	Område (GB)	568262	6359780	1
Skovmølle	Hus(e)	Tårs	Børglum	Hjørring	0	0,00	1	0,67	0	0,00	0,67	1,4	0,2	0,1	Område (GB)	568262	6359780	1
Tidemandsholm	Hovedgård	Tårs	Børglum	Hjørring	1	27,06	0	0,00	0	0,00	27,06	78,9	30,2	10,4	Område (GB)	571566	6360494	
Nørlund	Hus(e)	Tårs	Børglum	Hjørring	0	0,00	1	0,47	0	0,00	0,47	1,8	0,7	0,2	Område (GB)	571201	6361337	
Porthuset	Hus(e)	Tårs	Børglum	Hjørring	0	0,00	1	0,07	0	0,00	0,07	0,2	0,0	0,0	Område (GB)	568262	6359780	1
Heden	Hus(e)	Tårs	Børglum	Hjørring	0	0,00	4	1,33	0	0,00	1,33	86,2	10,4	0,2	Område (GB)	568262	6359780	1
Heden Mølle	Hus(e)	Tårs	Børglum	Hjørring	0	0,00	0	0,00	1	0,00	0,00	0,0	0,0	0,0	Område (GB)	568262	6359780	1

Navn	Type	Sogn	Herred	Kommune	Gårde	Gårde htk.	Huse m. jord	Huse htk.	Huse u. jord	Andet htk.	Htk. i alt	Dyrket areal	Ager (%)	Htk./ km2	Dyrknings-system	X-koor.	Y-koor.	Note
Tårs Sogn	Sogn		Børglum		92	379,57	78	23,29	12	0,02	402,88	1673,6	23,1	5,6				
Guldager	Landsby	Vrejlev	Børglum	Hjørring	8	40,70	7	0,33	0	0,00	41,03	84,9	11,7	5,7	Alsæd-udmark	560878	6360144	
Lundgård	Gård	Vrejlev	Børglum	Hjørring	1	8,25	0	0,00	0	0,00	8,25	25,8	3,6	1,1	Område (GB)	560463	6359743	
Lund Præstegård	Gård	Vrejlev	Børglum	Hjørring	1	11,22	0	0,00	0	0,00	11,22	35,9	5,0	1,5	Område (GB)	560455	6359815	
Gønderup	Landsby	Vrejlev	Børglum	Hjørring	5	20,69	7	1,88	1	0,00	22,57	101,4	39,2	8,7	GB u. tægt	562064	6354544	
Haurholm	Gård	Vrejlev	Børglum	Hjørring	1	13,11	0	0,00	0	0,00	13,11	39,9	30,0	9,9	Område (GB)	562794	6360608	
Nørtjæret	Gård	Vrejlev	Børglum	Hjørring	1	2,98	0	0,00	0	0,00	2,98	19,6	9,8	1,5	Område (GB)	561530	6363796	
Sønderbroen	Gård	Vrejlev	Børglum	Hjørring	1	3,06	0	0,00	0	0,00	3,06	12,9	6,5	1,5	Område (GB)	562665	6363876	
Øster Dammen	Gård	Vrejlev	Børglum	Hjørring	1	2,96	0	0,00	0	0,00	2,96	13,7	12,8	2,8	Område (GB)	560902	6363859	
Vester Dammen	Gård	Vrejlev	Børglum	Hjørring	1	3,13	0	0,00	0	0,00	3,13	13,0	12,2	2,9	Område (GB)	560288	6364115	
Græshede	Gård	Vrejlev	Børglum	Hjørring	1	2,46	0	0,00	0	0,00	2,46	10,6	30,5	7,0	Område (GB)	558069	6362609	
Nørre Lie	Gård	Vrejlev	Børglum	Hjørring	1	9,49	0	0,00	0	0,00	9,49	24,5	13,1	5,1	Område (GB)	564872	6359125	
Sønder Lie	Gård	Vrejlev	Børglum	Hjørring	1	4,84	0	0,00	0	0,00	4,84	14,6	7,8	2,6	Område (GB)	565131	6358869	
Poulstrup	Landsby	Vrejlev	Børglum	Hjørring	4	21,16	6	0,56	1	0,00	21,72	59,9	13,8	5,0	Alsæd-udmark	560758	6356403	
Saksager	Gård	Vrejlev	Børglum	Hjørring	1	4,43	0	0,00	0	0,00	4,43	26,0	5,9	1,0	Område (GB)	560625	6355016	
Pletgård	Gård	Vrejlev	Børglum	Hjørring	1	4,74	2	0,20	0	0,00	4,94	21,2	4,9	1,1	Område (GB)	562036	6357164	
Af Grønnerup	Dobbeltgd.	Vrejlev	Børglum	Hjørring	2	7,50	1	0,89	0	0,00	8,39	24,7	6,8	2,3	Område (GB)	559275	6357202	95
Rønnebjerg	Landsby	Vrejlev	Børglum	Hjørring	10	35,38	0	0,00	3	0,00	35,38	115,7	22,4	6,8	Alsæd-udmark	564442	6356778	
Årup	Landsby	Vrejlev	Børglum	Hjørring	6	22,69	1	0,21	0	0,00	22,90	97,7	22,0	5,2	GB u. tægt	559603	6354780	
Krogholm	Gård	Vrejlev	Børglum	Hjørring	1	1,04	0	0,00	0	0,00	1,04	3,8	0,8	0,2	Område (GB)	561459	6353852	
Mynderup	Gård	Vrejlev	Børglum	Hjørring	1	5,64	0	0,00	0	0,00	5,64	21,2	17,8	4,7	Område (GB)	563755	6353733	
Harken	Landsby	Vrejlev	Børglum	Hjørring	4	9,11	0	0,00	0	0,00	9,11	32,7	33,5	9,3	Alsæd 1V	559257	6361000	
Rærup	Gård	Vrejlev	Børglum	Hjørring	1	1,59	0	0,00	0	0,00	1,59	6,0	0,8	0,2	Område (GB)	559085	6361682	
Fuglsang	Gård	Vrejlev	Børglum	Hjørring	1	2,58	0	0,00	0	0,00	2,58	13,0	19,6	3,9	Område (GB)	568529	6354501	
Lennestved	Gård	Vrejlev	Børglum	Hjørring	1	2,13	0	0,00	0	0,00	2,13	7,4	4,3	1,2	Område (GB)	567470	6355038	
Vester Lennestved	Gård	Vrejlev	Børglum	Hjørring	1	2,11	0	0,00	0	0,00	2,11	7,2	4,2	1,2	Område (GB)	567247	6355007	2
Øster Stokbro	Gård	Vrejlev	Børglum	Hjørring	1	2,70	0	0,00	0	0,00	2,70	9,0	4,8	1,4	Område (GB)	566384	6354441	
Bastholm	Gård	Vrejlev	Børglum	Hjørring	1	9,33	0	0,00	0	0,00	9,33	22,4	11,9	5,0	Område (GB)	565062	6354862	
Vester Stokbro	Gård	Vrejlev	Børglum	Hjørring	1	3,25	0	0,00	0	0,00	3,25	7,7	4,1	1,7	Område (GB)	565730	6354482	
Bastholm Mølle	Hus(e)	Vrejlev	Børglum	Hjørring	0	0,00	1	0,56	0	0,00	0,56	1,3	0,7	0,3	Område (GB)	564543	6355103	
Tollestrup	Landsby	Vrejlev	Børglum	Hjørring	10	36,80	0	0,00	0	0,00	36,80	102,8	22,8	8,2	Alsæd-udmark	562969	6355711	
Høgsted	Landsby	Vrejlev	Børglum	Hjørring	13	37,84	5	1,47	0	0,00	39,31	145,4	19,8	5,3	Alsæd-udmark	563090	6359328	
Åbenterp	Gård	Vrejlev	Børglum	Hjørring	1	9,09	0	0,00	0	0,00	9,09	28,2	3,8	1,2	Område (GB)	561779	6358936	
Lille Åbenterp	Hus(e)	Vrejlev	Børglum	Hjørring	0	0,00	2	0,45	0	0,00	0,45	1,7	0,2	0,1	Område (GB)	561881	6359040	2
Vrejlevkloster	Hovedgård	Vrejlev	Børglum	Hjørring	1	35,34	0	0,00	0	1,98	37,32	169,6	34,1	7,5	Område (GB)	560282	6358092	
Hjelmkærgård	Gård	Vrejlev	Børglum	Hjørring	1	1,07	0	0,00	0	0,00	1,07	4,7	2,7	0,6	Område (GB)	566820	6355472	

Navn	Type	Sogn	Herred	Kommune	Gårde	Gårde htk.	Huse m. jord	Huse htk.	Huse u. jord	Andet htk.	Htk. i alt	Dyrket areal	Ager (%)	Htk./ km2	Dyrknings-system	X-koor.	Y-koor.	Note
Hjelmkærgård Mølle	Hus(e)	Vrejlev	Børglum	Hjørring	0	0,00	0	0,00	1	0,00	0,00	0,0	0,0	0,0	Område (GB)	566731	6355447	2
Gunderup	Gård	Vrejlev	Børglum	Hjørring	1	8,50	0	0,00	0	0,00	8,50	39,9	8,9	1,9	Område (GB)	558603	6359750	
Vrejlevkloster Mølle	Gård	Vrejlev	Børglum	Hjørring	1	1,58	0	0,00	0	0,00	1,58	5,7	1,1	0,3	Område (GB)	559267	6357812	
Rønnovsholm	Hovedgård	Vrejlev	Børglum	Hjørring	1	23,84	0	0,00	0	0,00	23,84	75,1	18,2	5,8	Område (GB)	561312	6362120	
Hedehuset	Hus(e)	Vrejlev	Børglum	Hjørring	0	0,00	1	0,75	0	0,00	0,75	2,5	0,6	0,2	Område (GB)	558039	6360039	1
Haven	Gård	Vrejlev	Børglum	Hjørring	1	1,33	0	0,00	0	0,00	1,33	5,0	1,1	0,3	Område (GB)	558039	6360039	1
Vrejlev Sogn	Sogn		Børglum		90	413,66	33	7,30	6	1,98	422,94	1454,3	23,0	6,7				
Hæstruppgård	Hovedgård	Hæstrup	Børglum	Hjørring	1	20,18	0	0,00	0	0,00	20,18	75,8	27,9	7,4	Område (GB)	557900	6364209	
Rytterhuset	Hus(e)	Hæstrup	Børglum	Hjørring	0	0,00	1	0,49	0	0,00	0,49	2,2	0,5	0,1	Område (GB)	558947	6363535	1
Hjerlmandshuset	Hus(e)	Hæstrup	Børglum	Hjørring	0	0,00	1	0,43	0	0,00	0,43	1,9	0,5	0,1	Område (GB)	558947	6363535	1
Møllejorden	Hus(e)	Hæstrup	Børglum	Hjørring	0	0,00	1	0,34	0	0,00	0,34	1,5	0,4	0,1	Område (GB)	558947	6363535	1
Hæstrup	Landsby	Hæstrup	Børglum	Hjørring	15	47,94	7	1,85	0	0,00	49,79	123,0	28,8	11,7	Alsæd-udmark	558329	6363822	
Hæstrup Møllegård	Gård	Hæstrup	Børglum	Hjørring	1	1,74	0	0,00	0	0,00	1,74	5,7	11,7	3,6	Område (GB)	559514	6364608	
Hæstrup Sogn	Sogn		Børglum		17	69,86	10	3,11	0	0,00	72,97	210,1	28,1	9,8				
Hørby	Landsby	Hørby	Børglum	Frederikshavn	4	14,44	0	0,00	0	0,00	14,44	71,3	11,5	2,3	Ukendt	581783	6356460	
Kuhr	Gård	Hørby	Børglum	Frederikshavn	1	1,19	0	0,00	0	0,00	1,19	7,2	1,2	0,2	Område (GB)	580733	6356723	
Rosenshave	Gård	Hørby	Børglum	Frederikshavn	1	4,31	0	0,00	0	0,00	4,31	11,6	1,9	0,7	Område (GB)	581483	6355527	
Vester Sveje	Gård	Hørby	Børglum	Frederikshavn	1	4,21	0	0,00	0	0,00	4,21	21,0	3,4	0,7	Område (GB)	583275	6356249	
Mellem Sveje	Gård	Hørby	Børglum	Frederikshavn	1	3,67	0	0,00	0	0,00	3,67	17,3	2,8	0,6	Område (GB)	583578	6356179	
Øster Sveje	Gård	Hørby	Børglum	Frederikshavn	1	3,52	0	0,00	0	0,00	3,52	13,6	2,2	0,6	Område (GB)	583667	6356160	
Gammelholm	Gård	Hørby	Børglum	Frederikshavn	1	11,56	0	0,00	0	0,00	11,56	44,5	54,8	14,2	Område (GB)	580768	6355928	
Horsmark	Gård	Hørby	Børglum	Frederikshavn	1	7,41	0	0,00	0	0,00	7,41	29,7	8,6	2,1	Område (GB)	580556	6357894	
Nyholm	Gård	Hørby	Børglum	Frederikshavn	1	14,03	0	0,00	0	0,00	14,03	61,8	9,9	2,3	Område (GB)	581720	6357560	
Tranekær	Gård	Hørby	Børglum	Frederikshavn	1	5,88	0	0,00	0	0,00	5,88	26,4	7,6	1,7	Område (GB)	581556	6360179	
Kraghede	Gård	Hørby	Børglum	Frederikshavn	1	3,93	0	0,00	0	0,00	3,93	25,5	7,4	1,1	Område (GB)	581389	6358885	
Skoven	Gård	Hørby	Børglum	Frederikshavn	1	1,08	0	0,00	0	0,00	1,08	6,0	0,5	0,1	Område (GB)	584274	6355024	
Follerbakken	Gård	Hørby	Børglum	Hjørring	1	3,23	0	0,00	0	0,00	3,23	14,9	4,3	0,9	Område (GB)	581133	6360745	
Gerndrup	Gård	Hørby	Børglum	Frederikshavn	1	3,46	0	0,00	0	0,00	3,46	16,5	4,8	1,0	Område (GB)	581437	6359434	
Båren	Gård	Hørby	Børglum	Frederikshavn	1	1,36	0	0,00	0	0,00	1,36	5,0	1,4	0,4	Område (GB)	580965	6359142	
Mosen	Gård	Hørby	Børglum	Frederikshavn	1	1,28	0	0,00	0	0,00	1,28	4,9	1,4	0,4	Område (GB)	580839	6359247	
Porten	Gård	Hørby	Børglum	Frederikshavn	1	1,07	0	0,00	0	0,00	1,07	3,5	1,0	0,3	Område (GB)	580932	6358857	
Boen	Hus(e)	Hørby	Børglum	Frederikshavn	0	0,00	1	0,25	0	0,00	0,25	0,8	0,1	0,0	Område (GB)	583421	6354708	1
Bolet	Gård	Hørby	Børglum	Frederikshavn	1	2,24	0	0,00	0	0,00	2,24	5,3	1,5	0,6	Område (GB)	581291	6359378	
Ørvad	Gård	Hørby	Børglum	Frederikshavn	1	12,77	0	0,00	0	0,00	12,77	75,6	33,9	5,7	Område (GB)	583807	6356696	
Gundestrup	Gård	Hørby	Børglum	Frederikshavn	1	7,08	0	0,00	0	0,00	7,08	26,1	50,7	13,7	Område (GB)	583048	6360015	
Hale	Gård	Hørby	Børglum	Frederikshavn	1	5,42	0	0,00	0	0,00	5,42	18,5	41,1	12,0	Område (GB)	583636	6360579	

Tabel 1

Navn	Type	Sogn	Herred	Kommune	Gårde	Gårde htk.	Huse m. jord	Huse htk.	Huse u. jord	Andet htk.	Htk. i alt	Dyrket areal	Ager (%)	Htk./ km2	Dyrknings-system	X-koor.	Y-koor.	Note
Hørbylund	Hovedgård	Hørby	Børglum	Frederikshavn	1	19,59	0	0,00	0	0,00	19,59	108,9	32,6	5,9	Område (GB)	582398	6357994	
Hørbylund Mølle	Hus(e)	Hørby	Børglum	Frederikshavn	0	0,00	0	0,00	1	0,00	0,00	0,0	0,0	0,0	Område (GB)	581839	6358160	2
Bredmose	Gård	Hørby	Børglum	Frederikshavn	1	3,17	0	0,00	0	0,00	3,17	11,6	1,5	0,4	Område (GB)	582345	6349741	
Boelskær	Hus(e)	Hørby	Børglum	Frederikshavn	0	0,00	1	0,71	0	0,00	0,71	2,4	0,2	0,1	Område (GB)	583357	6353263	1
Runkule	Gård	Hørby	Børglum	Frederikshavn	1	4,27	0	0,00	0	0,00	4,27	9,9	0,9	0,4	Område (GB)	583421	6354708	1
Lille Fjemb	Gård	Hørby	Børglum	Frederikshavn	1	1,41	0	0,00	0	0,00	1,41	3,9	0,4	0,1	Område (GB)	581577	6352437	
Lille Skærpinge	Gård	Hørby	Børglum	Frederikshavn	1	1,42	0	0,00	0	0,00	1,42	4,1	0,4	0,1	Område (GB)	582298	6352468	
Svengen	Gård	Hørby	Børglum	Frederikshavn	1	2,28	0	0,00	0	0,00	2,28	5,7	0,5	0,2	Område (GB)	584502	6352288	
Lille Svengen	Gård	Hørby	Børglum	Frederikshavn	1	1,00	0	0,00	0	0,00	1,00	2,9	0,3	0,1	Område (GB)	583845	6352229	
Klemmen	Gård	Hørby	Børglum	Frederikshavn	1	1,29	0	0,00	0	0,00	1,29	8,6	2,1	0,3	Område (GB)	584427	6351325	
Løgtved	Gård	Hørby	Børglum	Frederikshavn	1	9,03	0	0,00	0	0,00	9,03	29,4	7,2	2,2	Område (GB)	584811	6350553	
Rysholt	Hus(e)	Hørby	Børglum	Frederikshavn	0	0,00	1	0,98	0	0,00	0,98	2,9	0,7	0,2	Område (GB)	585370	6351211	
Slyngborg	Gård	Hørby	Børglum	Frederikshavn	1	1,63	0	0,00	0	0,00	1,63	4,5	1,1	0,4	Område (GB)	584245	6349693	
Badskær	Hus(e)	Hørby	Børglum	Frederikshavn	0	0,00	10	2,04	0	0,00	2,04	5,8	1,4	0,5	Område (GB)	584256	6348661	
Øster Estrup	Landsby	Hørby	Børglum	Frederikshavn	9	31,22	3	1,77	0	0,00	32,99	125,3	11,5	3,0	GB u. tægt	582444	6353333	
Tostesig	Gård	Hørby	Børglum	Frederikshavn	1	1,30	1	0,27	0	0,00	1,57	5,6	0,5	0,1	Område (GB)	583090	6352520	1
Bakken	Gård	Hørby	Børglum	Frederikshavn	1	1,40	3	1,34	0	0,00	2,74	9,5	0,9	0,3	Område (GB)	582600	6353005	
Vester Estrup	Dobbeltgd.	Hørby	Børglum	Frederikshavn	2	14,96	0	0,00	0	0,00	14,96	53,6	39,5	11,0	Område (GB)	581889	6353545	
Mølgård	Gård	Hørby	Børglum	Frederikshavn	1	8,40	0	0,00	0	0,00	8,40	46,5	13,4	2,4	Område (GB)	581731	6358331	
Favrholt	Gård	Hørby	Børglum	Frederikshavn	1	6,41	1	0,85	0	0,00	7,26	24,2	2,2	0,7	Område (GB)	584632	6353879	
Haven	Hovedgård	Hørby	Børglum	Frederikshavn	1	22,45	3	1,90	0	0,00	24,35	91,0	11,4	3,1	Område (GB)	583473	6351902	
Badskær Mølle	Hus(e)	Hørby	Børglum	Frederikshavn	0	0,00	1	0,19	0	0,00	0,19	1,0	0,1	0,0	Område (GB)	583934	6349985	
Hørby Sogn	Sogn		Børglum		50	244,37	25	10,30	1	0,00	254,67	1064,5	24,7	5,9				
Volstrup	Landsby	Volstrup	Børglum	Frederikshavn	10	43,62	6	3,26	0	0,00	46,88	135,8	6,8	2,4	GB u. tægt	586684	6353448	
Ørtoft	Landsby	Volstrup	Børglum	Frederikshavn	8	36,17	10	3,97	0	0,00	40,14	118,3	5,9	2,0	GB u. tægt	587475	6351392	
Øksenhede	Landsby	Volstrup	Børglum	Frederikshavn	10	33,99	5	1,80	2	0,00	35,79	112,9	9,0	2,9	GB u. tægt	588197	6356923	
Tamholt	Landsby	Volstrup	Børglum	Frederikshavn	3	15,21	0	0,00	0	0,00	15,21	52,5	4,2	1,2	GB u. tægt	587796	6357938	
Knæverhede	Gård	Volstrup	Børglum	Frederikshavn	1	12,97	0	0,00	0	0,00	12,97	51,1	5,6	1,4	Område (GB)	588607	6353796	
Store Toftlund	Gård	Volstrup	Børglum	Frederikshavn	1	5,91	0	0,00	0	0,00	5,91	22,1	1,7	0,5	Område (GB)	590179	6354441	
Lille Toftlund	Gård	Volstrup	Børglum	Frederikshavn	1	1,84	0	0,00	0	0,00	1,84	7,3	0,6	0,1	Område (GB)	590826	6354884	
Kragelund	Gård	Volstrup	Børglum	Frederikshavn	1	11,51	0	0,00	0	0,00	11,51	39,6	4,4	1,3	Område (GB)	589417	6352459	
Store Grønhede	Gård	Volstrup	Børglum	Frederikshavn	1	9,26	0	0,00	0	0,00	9,26	57,6	6,3	1,0	Område (GB)	589120	6350031	
Lille Grønhede	Gård	Volstrup	Børglum	Frederikshavn	1	2,06	0	0,00	0	0,00	2,06	13,2	1,5	0,2	Område (GB)	588613	6350731	
Store Uggerholt	Gård	Volstrup	Børglum	Frederikshavn	1	5,45	0	0,00	0	0,00	5,45	27,0	2,1	0,4	Område (GB)	589717	6349387	
Lille Uggerholt	Gård	Volstrup	Børglum	Frederikshavn	1	1,61	0	0,00	0	0,00	1,61	9,1	1,0	0,2	Område (GB)	589478	6348816	
Dyrheden	Gård	Volstrup	Børglum	Frederikshavn	1	4,58	3	1,07	0	0,00	5,65	26,1	2,0	0,4	Område (GB)	590129	6350203	

Navn	Type	Sogn	Herred	Kommune	Gårde	Gårde htk.	Huse m. jord	Huse htk.	Huse u. jord	Andet htk.	Htk. i alt	Dyrket areal	Ager (%)	Htk./km2	Dyrknings-system	X-koor.	Y-koor.	Note
Bajensgård	Gård	Volstrup	Børglum	Frederikshavn	1	5,33	0	0,00	0	0,00	5,33	16,6	0,8	0,3	Område (GB)	586765	6351012	112
Hytten	Gård	Volstrup	Børglum	Frederikshavn	1	2,08	0	0,00	0	0,00	2,08	4,2	0,2	0,1	Område (GB)	585374	6348239	
Hybholt	Gård	Volstrup	Børglum	Frederikshavn	1	1,74	0	0,00	0	0,00	1,74	6,0	0,3	0,1	Område (GB)	585972	6349185	
Sæbygård	Hovedgård	Volstrup	Børglum	Frederikshavn	1	48,15	0	0,00	0	0,00	48,15	173,2	20,8	5,8	Område (GB)	589025	6355537	
Sæbygård Mølle	Hus(e)	Volstrup	Børglum	Frederikshavn	0	0,00	1	0,66	0	0,00	0,66	2,1	0,3	0,1	Område (GB)	589009	6355926	
Volstrup Præstegård	Gård	Volstrup	Børglum	Frederikshavn	1	14,11	0	0,00	0	0,00	14,11	45,8	38,2	11,7	Område (GB)	585713	6354983	
Degnebolet	Gård	Volstrup	Børglum	Frederikshavn	1	2,08	0	0,00	0	0,00	2,08	7,3	6,1	1,7	Område (GB)	586583	6354843	2
Åsen	Gård	Volstrup	Børglum	Frederikshavn	1	5,56	0	0,00	0	0,00	5,56	16,3	0,8	0,3	Område (GB)	587619	6354254	1
Sønder Solsbæk	Gård	Volstrup	Børglum	Frederikshavn	1	4,07	0	0,00	0	0,00	4,07	12,7	1,0	0,3	Område (GB)	592478	6348929	
Nørre Solsbæk	Gård	Volstrup	Børglum	Frederikshavn	1	5,51	0	0,00	0	0,00	5,51	12,5	1,0	0,4	Område (GB)	592208	6350728	
Vester Solsbæk	Gård	Volstrup	Børglum	Frederikshavn	1	4,03	0	0,00	0	0,00	4,03	10,4	0,8	0,3	Område (GB)	592087	6350550	
Fuglsang	Gård	Volstrup	Børglum	Frederikshavn	1	5,15	0	0,00	0	0,00	5,15	14,7	1,1	0,4	Område (GB)	591732	6350936	
Krasted	Gård	Volstrup	Børglum	Frederikshavn	1	1,09	0	0,00	0	0,00	1,09	5,1	0,3	0,1	Område (GB)	587619	6354254	1
Ørhede	Gård	Volstrup	Børglum	Frederikshavn	1	1,64	0	0,00	0	0,00	1,64	7,3	0,6	0,1	Område (GB)	591485	6349843	
Birkmose	Gård	Volstrup	Børglum	Frederikshavn	1	5,21	0	0,00	0	0,00	5,21	13,3	0,7	0,3	Område (GB)	587030	6347412	
Stidsholt	Gård	Volstrup	Børglum	Frederikshavn	1	1,58	2	1,02	0	0,00	2,60	10,6	0,5	0,1	Område (GB)	586584	6348558	
Store Stenshede	Hovedgård	Volstrup	Børglum	Frederikshavn	1	18,55	0	0,00	0	0,00	18,55	73,0	5,8	1,5	Område (GB)	585342	6356795	
Langtved	Gård	Volstrup	Børglum	Frederikshavn	1	10,90	0	0,00	0	0,00	10,90	45,2	3,6	0,9	Område (GB)	589804	6358310	
Vangkær	Hus(e)	Volstrup	Børglum	Frederikshavn	0	0,00	1	0,31	0	0,00	0,31	1,6	2,3	0,4	Område (GB)	590553	6357340	
Kræltrup	Gård	Volstrup	Børglum	Frederikshavn	1	12,78	0	0,00	0	0,00	12,78	52,1	4,2	1,0	Område (GB)	586373	6356805	
Skølstrup	Gård	Volstrup	Børglum	Frederikshavn	1	11,60	0	0,00	0	0,00	11,60	23,4	1,9	0,9	Område (GB)	587249	6356149	
Storehede	Hus(e)	Volstrup	Børglum	Frederikshavn	0	0,00	1	0,40	0	0,00	0,40	2,3	0,1	0,0	Område (GB)	587619	6354254	1
Gadensgård	Gård	Volstrup	Børglum	Frederikshavn	1	4,24	0	0,00	0	0,00	4,24	19,9	1,6	0,3	Område (GB)	588358	6357799	
Tangen	Gård	Volstrup	Børglum	Frederikshavn	1	2,25	0	0,00	0	0,00	2,25	11,0	9,2	1,9	Område (GB)	585117	6355755	
Skovsgård	Gård	Volstrup	Børglum	Frederikshavn	1	10,69	0	0,00	0	0,00	10,69	38,0	1,9	0,5	Område (GB)	585720	6353080	
Lille Stenshede	Gård	Volstrup	Børglum	Frederikshavn	1	6,49	0	0,00	0	0,00	6,49	27,9	2,2	0,5	Område (GB)	585419	6357030	2
Heden	Gård	Volstrup	Børglum	Frederikshavn	1	1,79	0	0,00	0	0,00	1,79	5,5	0,3	0,1	Område (GB)	586468	6352235	
Store Kielstrup	Gård	Volstrup	Børglum	Frederikshavn	1	5,21	0	0,00	0	0,00	5,21	22,1	2,4	0,6	Område (GB)	588413	6352333	
Lundegård	Gård	Volstrup	Børglum	Frederikshavn	1	3,15	0	0,00	0	0,00	3,15	13,5	0,7	0,2	Område (GB)	587955	6351797	
Lille Kielstrup	Gård	Volstrup	Børglum	Frederikshavn	1	4,34	0	0,00	0	0,00	4,34	14,7	0,7	0,2	Område (GB)	588248	6352234	
Ulmsholm	Gård	Volstrup	Børglum	Frederikshavn	1	3,26	0	0,00	0	0,00	3,26	6,2	0,3	0,2	Område (GB)	587619	6354254	1
Røllen	Gård	Volstrup	Børglum	Frederikshavn	1	2,76	0	0,00	0	0,00	2,76	7,2	0,4	0,1	Område (GB)	586125	6351357	
Rønholt	Gård	Volstrup	Børglum	Frederikshavn	1	2,50	0	0,00	0	0,00	2,50	7,5	0,4	0,1	Område (GB)	585580	6349650	
Volstrup Sogn	Sogn		Børglum		70	392,02	29	12,49	2	0,00	404,51	1401,9	21,7	6,2				
Østervrå	Landsby	Af Torslev	Børglum	Frederikshavn	11	48,69	4	1,77	0	0,00	50,46	144,0	18,3	6,4	GB u. tægt	574529	6356129	
Vrågård	Gård	Af Torslev	Børglum	Frederikshavn	1	5,43	0	0,00	0	0,00	5,43	20,4	10,3	2,7	Område (GB)	573836	6355711	

Navn	Type	Sogn	Herred	Kommune	Gårde	Gårde htk.	Huse m. jord	Huse htk.	Huse u. jord	Andet htk.	Htk. i alt	Dyrket areal	Ager (%)	Htk./ km2	Dyrknings-system	X-koor.	Y-koor.	Note
Gane	Gård	Af Torslev	Børglum	Frederikshavn	1	5,32	0	0,00	0	0,00	5,32	23,1	2,0	0,5	Område (GB)	576876	6355554	
Horshave	Gård	Af Torslev	Børglum	Frederikshavn	1	6,55	0	0,00	0	0,00	6,55	21,1	1,8	0,6	Område (GB)	577948	6355857	
Tyrrestrup	Gård	Af Torslev	Børglum	Frederikshavn	1	7,47	0	0,00	0	0,00	7,47	16,3	1,4	0,6	Område (GB)	578004	6355202	
Galtrup	Gård	Af Torslev	Børglum	Frederikshavn	1	7,02	0	0,00	0	0,00	7,02	22,6	2,2	0,7	Område (GB)	578874	6354599	
Try	Landsby	Af Torslev	Børglum	Frederikshavn	9	39,32	6	2,46	0	0,92	42,70	109,4	23,9	9,3	GB u. tægt	577436	6353123	
Donskov	Hus(e)	Af Torslev	Børglum	Frederikshavn	0	0,00	1	0,41	0	0,00	0,41	1,7	0,4	0,1	Område (GB)	576381	6352505	
Elsthavn	Gård	Af Torslev	Børglum	Frederikshavn	1	2,26	0	0,00	0	0,00	2,26	10,7	2,3	0,5	Område (GB)	578008	6352443	
Voldsted	Gård	Af Torslev	Børglum	Frederikshavn	1	6,06	0	0,00	0	0,00	6,06	22,3	2,1	0,6	Område (GB)	578816	6352400	
Store Fuglsang	Gård	Af Torslev	Børglum	Frederikshavn	1	2,99	0	0,00	0	0,00	2,99	17,7	1,7	0,3	Område (GB)	579217	6351985	
Tamstrup	Gård	Af Torslev	Børglum	Frederikshavn	1	9,44	0	0,00	0	0,00	9,44	25,9	2,5	0,9	Område (GB)	580757	6353941	
Lille Tamstrup	Gård	Af Torslev	Børglum	Frederikshavn	1	2,72	0	0,00	0	0,00	2,72	9,7	0,9	0,3	Område (GB)	581142	6354048	
Lille Fuglsang	Gård	Af Torslev	Børglum	Frederikshavn	1	2,07	0	0,00	0	0,00	2,07	12,7	1,2	0,2	Område (GB)	579547	6352129	
Klattrup	Gård	Af Torslev	Børglum	Frederikshavn	1	3,31	0	0,00	0	0,00	3,31	14,6	1,4	0,3	Område (GB)	579785	6352097	
Skollehuset	Hus(e)	Af Torslev	Børglum	Frederikshavn	0	0,00	1	0,10	0	0,00	0,10	1,2	0,1	0,0	Område (GB)	578388	6356128	1
Vang	Landsby	Af Torslev	Børglum	Frederikshavn	3	21,79	0	0,00	0	0,00	21,79	47,9	7,5	3,4	Ukendt	578475	6359221	
Vangterp	Gård	Af Torslev	Børglum	Frederikshavn	1	5,01	0	0,00	0	0,00	5,01	16,9	2,6	0,8	Område (GB)	578389	6359844	
Vangkær	Gård	Af Torslev	Børglum	Frederikshavn	1	11,83	0	0,00	0	0,00	11,83	33,6	5,3	1,9	Område (GB)	577132	6359056	
Rævmose	Gård	Af Torslev	Børglum	Frederikshavn	1	1,57	0	0,00	0	0,00	1,57	6,8	7,9	1,8	Område (GB)	574800	6360169	
Hjortholm	Hus(e)	Af Torslev	Børglum	Frederikshavn	0	0,00	1	0,95	0	0,00	0,95	3,6	4,2	1,1	Område (GB)	574864	6360694	
Grydbæk	Hus(e)	Af Torslev	Børglum	Frederikshavn	0	0,00	1	0,58	0	0,00	0,58	2,5	2,9	0,7	Område (GB)	574202	6359428	
Hjortmose	Gård	Af Torslev	Børglum	Frederikshavn	1	1,09	0	0,00	0	0,00	1,09	4,9	0,8	0,2	Område (GB)	575446	6360459	
Kobberholm	Hus(e)	Af Torslev	Børglum	Frederikshavn	0	0,00	1	0,74	0	0,00	0,74	3,6	0,6	0,1	Område (GB)	576743	6360357	
Ved Ledet	Hus(e)	Af Torslev	Børglum	Frederikshavn	0	0,00	1	0,20	0	0,00	0,20	1,1	0,2	0,0	Område (GB)	576940	6358446	
Stidsholt	Hus(e)	Af Torslev	Børglum	Frederikshavn	0	0,00	1	0,92	0	0,00	0,92	4,4	0,7	0,1	Område (GB)	577714	6360160	
Skellet	Hus(e)	Af Torslev	Børglum	Frederikshavn	0	0,00	1	0,13	0	0,00	0,13	0,3	0,1	0,0	Område (GB)	576056	6360377	
Kneer	Hus(e)	Af Torslev	Børglum	Frederikshavn	0	0,00	1	0,13	0	0,00	0,13	0,7	0,8	0,1	Område (GB)	574205	6359750	
Højstrup	Landsby	Af Torslev	Børglum	Frederikshavn	13	28,20	3	2,18	0	0,00	30,38	68,5	10,7	4,7	GB u. tægt	580215	6359425	
Fladbirk	Gård	Af Torslev	Børglum	Frederikshavn	1	6,23	0	0,00	0	0,00	6,23	14,3	1,2	0,5	Område (GB)	578473	6357752	
Store Krogen	Gård	Af Torslev	Børglum	Frederikshavn	1	6,92	0	0,00	0	0,00	6,92	20,9	1,8	0,6	Område (GB)	577867	6358119	
Lille Krogen	Gård	Af Torslev	Børglum	Frederikshavn	1	4,72	0	0,00	0	0,00	4,72	10,4	0,9	0,4	Område (GB)	577550	6357930	
Krogens Mølle	Gård	Af Torslev	Børglum	Frederikshavn	1	1,39	0	0,00	0	0,00	1,39	2,8	0,2	0,1	Område (GB)	577860	6358180	
Kirketerp	Gård	Af Torslev	Børglum	Frederikshavn	1	5,96	0	0,00	0	0,00	5,96	22,7	1,9	0,5	Område (GB)	579914	6357033	2
Lundergård	Gård	Af Torslev	Børglum	Frederikshavn	1	4,20	0	0,00	0	0,00	4,20	18,4	1,6	0,4	Område (GB)	576822	6356432	
Nørre Krogsdam	Gård	Af Torslev	Børglum	Frederikshavn	1	6,09	0	0,00	0	0,00	6,09	24,2	2,3	0,6	Område (GB)	580069	6353030	
Dal	Gård	Af Torslev	Børglum	Frederikshavn	1	7,22	0	0,00	0	0,00	7,22	36,6	3,1	0,6	Område (GB)	579431	6357601	
Koldbro	Landsby	Af Torslev	Børglum	Frederikshavn	7	17,26	7	2,22	0	0,00	19,48	71,0	54,0	14,8	GB u. tægt	571865	6356653	

Navn	Type	Sogn	Herred	Kommune	Gårde	Gårde htk.	Huse m. jord	Huse htk.	Huse u. jord	Andet htk.	Htk. i alt	Dyrket areal	Ager (%)	Htk./ km2	Dyrknings-system	X-koor.	Y-koor.	Note
Koldbromølle	Hus(e)	Af Torslev	Børglum	Frederikshavn	0	0,00	0	0,00	1	0,00	0,00	0,0	0,0	0,0	Område (GB)	571954	6355901	
Høngård	Gård	Af Torslev	Børglum	Frederikshavn	1	6,47	0	0,00	0	0,00	6,47	17,7	8,9	3,3	Område (GB)	573350	6355765	
Store Fjemb	Gård	Af Torslev	Børglum	Frederikshavn	1	5,52	0	0,00	0	0,00	5,52	22,3	2,1	0,5	Område (GB)	581055	6352407	
Torslev Præstegård	Gård	Af Torslev	Børglum	Frederikshavn	1	7,57	0	0,00	0	0,00	7,57	29,0	2,5	0,7	Område (GB)	579428	6356614	
Ris	Gård	Af Torslev	Børglum	Frederikshavn	1	7,31	0	0,00	0	0,00	7,31	31,1	2,7	0,6	Område (GB)	579530	6356244	
Flamsholt	Gård	Af Torslev	Børglum	Frederikshavn	1	4,13	0	0,00	0	0,00	4,13	14,8	1,3	0,4	Område (GB)	579143	6356585	
Skavange	Gård	Af Torslev	Børglum	Frederikshavn	1	7,79	0	0,00	0	0,00	7,79	46,7	7,3	1,2	Område (GB)	579342	6358858	
Bjerget	Gård	Af Torslev	Børglum	Frederikshavn	1	5,77	0	0,00	0	0,00	5,77	36,6	3,5	0,6	Område (GB)	579052	6353430	
Ålborggård	Gård	Af Torslev	Børglum	Frederikshavn	1	7,05	0	0,00	0	0,00	7,05	28,9	8,1	2,0	Område (GB)	574972	6357899	
Gersholt	Gård	Af Torslev	Børglum	Frederikshavn	1	10,64	0	0,00	0	0,00	10,64	48,6	34,0	7,5	Område (GB)	576070	6357818	
Langholt	Gård	Af Torslev	Børglum	Frederikshavn	1	2,89	0	0,00	0	0,00	2,89	6,3	0,5	0,2	Område (GB)	576932	6358239	
Søhus	Hus(e)	Af Torslev	Børglum	Frederikshavn	0	0,00	1	0,11	0	0,00	0,11	0,5	0,0	0,0	Område (GB)	576760	6358175	
Søholt	Gård	Af Torslev	Børglum	Frederikshavn	1	3,19	0	0,00	0	0,00	3,19	10,6	1,7	0,5	Område (GB)	576318	6358627	
Skoven	Gård	Af Torslev	Børglum	Frederikshavn	1	2,50	0	0,00	0	0,00	2,50	10,4	1,6	0,4	Område (GB)	575880	6358679	
Brobakken	Gård	Af Torslev	Børglum	Frederikshavn	1	1,10	0	0,00	0	0,00	1,10	4,7	0,7	0,2	Område (GB)	575020	6358837	
Vester Straden	Gård	Af Torslev	Børglum	Frederikshavn	1	3,79	0	0,00	0	0,00	3,79	9,3	0,8	0,3	Område (GB)	577609	6357391	
Hammerholt	Gård	Af Torslev	Børglum	Frederikshavn	1	9,20	0	0,00	0	0,00	9,20	54,3	15,3	2,6	Område (GB)	575475	6356935	
Lindholm	Gård	Af Torslev	Børglum	Frederikshavn	1	1,81	0	0,00	0	0,00	1,81	10,1	0,9	0,2	Område (GB)	576283	6356915	
Knepshave	Gård	Af Torslev	Børglum	Frederikshavn	1	1,39	0	0,00	0	0,00	1,39	6,5	0,6	0,1	Område (GB)	577256	6357273	
Silkeborg	Gård	Af Torslev	Børglum	Frederikshavn	1	2,20	0	0,00	0	0,00	2,20	11,3	1,0	0,2	Område (GB)	577675	6356670	
Toften	Gård	Af Torslev	Børglum	Frederikshavn	1	2,85	0	0,00	0	0,00	2,85	14,9	1,3	0,2	Område (GB)	578194	6357048	
Ørsløv	Dobbeltgd.	Af Torslev	Børglum	Frederikshavn	2	12,21	0	0,00	0	0,00	12,21	56,0	5,4	1,2	Område (GB)	580132	6353542	
Øster Straden	Gård	Af Torslev	Børglum	Frederikshavn	1	2,65	0	0,00	0	0,00	2,65	6,3	0,5	0,2	Område (GB)	578019	6357369	
Gydeje	Gård	Af Torslev	Børglum	Frederikshavn	1	7,67	0	0,00	0	0,00	7,67	40,6	3,9	0,7	Område (GB)	580284	6355207	
Ormholt	Hovedgård	Af Torslev	Børglum	Frederikshavn	1	15,91	0	0,00	0	0,00	15,91	45,8	14,4	5,0	Område (GB)	576561	6354058	
Ormholt Mølle	Hus(e)	Af Torslev	Børglum	Frederikshavn	0	0,00	0	0,00	1	0,00	0,00	0,0	0,0	0,0	Område (GB)	577133	6354258	
Hejselt	Hovedgård	Af Torslev	Børglum	Frederikshavn	1	17,41	0	0,00	0	0,00	17,41	45,1	14,8	5,7	Område (GB)	577264	6351800	
Hejselt Mølle	Hus(e)	Af Torslev	Børglum	Frederikshavn	0	0,00	0	0,00	1	0,00	0,00	0,0	0,0	0,0	Område (GB)	576795	6351182	2
Af Torslev Sogn	Sogn		Børglum		92	427,15	30	12,90	3	0,92	440,97	1497,8	23,1	6,8				27
Sejlstrup	Hovedgård	Sejlstrup	Børglum	Hjørring	1	48,20	0	0,00	0	0,00	48,20	72,7	17,8	11,8	Område (GB)	553492	6363973	
Sejlstrup Mølle	Hus(e)	Sejlstrup	Børglum	Hjørring	0	0,00	1	0,18	0	0,00	0,18	0,6	0,1	0,0	Område (GB)	553689	6364125	
Bakken	Gård	Sejlstrup	Børglum	Hjørring	1	2,28	0	0,00	0	0,00	2,28	7,1	1,3	0,4	Område (GB)	554795	6361827	1
Smidstrup	Landsby	Sejlstrup	Børglum	Hjørring	8	42,11	1	0,57	0	0,00	42,68	137,4	25,2	7,8	Alsæd-udmark	554129	6361708	
Stagsted	Gård	Sejlstrup	Børglum	Hjørring	1	7,05	0	0,00	0	0,00	7,05	21,1	3,9	1,3	Område (GB)	554313	6360726	
Ågård	Gård	Sejlstrup	Børglum	Hjørring	1	8,48	0	0,00	0	0,00	8,48	25,4	4,7	1,6	Område (GB)	553673	6360217	
Ålstrup	Dobbeltgd.	Sejlstrup	Børglum	Hjørring	2	9,27	0	0,00	0	0,00	9,27	30,1	30,1	9,3	Område (GB)	553409	6363040	

Tabel 1

Navn	Type	Sogn	Herred	Kommune	Gårde	Gårde htk.	Huse m. jord	Huse htk.	Huse u. jord	Andet htk.	Htk. i alt	Dyrket areal	Ager (%)	Htk./ km2	Dyrknings-system	X-koor.	Y-koor.	Note
Sejlsttrup Sogn	Sogn		Børglum		14	117,39	2	0,75	0	0,00	118,14	294,5	27,9	11,2				
Rakkeby	Landsby	Rakkeby	Børglum	Hjørring	19	90,67	11	1,74	4	0,28	92,69	224,6	32,2	13,3	Alsæd-udmark	555808	6362590	
Snarup	Landsby	Rakkeby	Børglum	Hjørring	5	20,71	9	2,31	0	0,00	23,02	89,5	22,0	5,7	Alsæd-udmark	556270	6363719	
Hedegård	Gård	Rakkeby	Børglum	Hjørring	1	2,45	0	0,00	0	0,00	2,45	9,4	2,3	0,6	Område (GB)	556388	6363357	
Lundergård	Gård	Rakkeby	Børglum	Hjørring	1	4,97	0	0,00	0	0,00	4,97	21,0	5,2	1,2	Område (GB)	557570	6363058	
Rakkeby Sogn	Sogn		Børglum		26	118,80	20	4,05	4	0,28	123,13	344,5	31,2	11,2				
Kærsgård	Gård	Af Skæve	Børglum	Frederikshavn	1	7,04	0	0,00	0	0,00	7,04	20,6	2,4	0,8	Område (GB)	579511	6348844	
Skæveled	Gård	Af Skæve	Børglum	Frederikshavn	1	3,54	0	0,00	0	0,00	3,54	10,8	1,3	0,4	Område (GB)	580077	6349137	
Skæve Præstegård	Gård	Af Skæve	Børglum	Frederikshavn	1	6,79	0	0,00	0	0,00	6,79	20,3	2,4	0,8	Område (GB)	579748	6349900	
Koltrup	Gård	Af Skæve	Børglum	Frederikshavn	1	2,20	0	0,00	1	0,00	2,20	10,5	1,2	0,3	Område (GB)	579789	6350404	1
Barkholt	Gård	Af Skæve	Børglum	Frederikshavn	1	3,75	1	0,16	0	0,00	3,91	18,9	2,2	0,5	Område (GB)	578815	6351375	
Birket	Gård	Af Skæve	Børglum	Frederikshavn	1	4,74	0	0,00	0	0,00	4,74	27,5	3,3	0,6	Område (GB)	579409	6350771	
Vesterled	Gård	Af Skæve	Børglum	Frederikshavn	1	3,81	0	0,00	0	0,00	3,81	10,2	4,3	1,6	Område (GB)	578865	6349161	2
Østerled	Gård	Af Skæve	Børglum	Frederikshavn	1	6,00	0	0,00	0	0,00	6,00	16,7	7,1	2,5	Område (GB)	578943	6349164	
Langholt	Gård	Af Skæve	Børglum	Frederikshavn	1	8,20	0	0,00	0	0,00	8,20	30,3	7,8	2,1	Område (GB)	576192	6349365	
Byrdal	Gård	Af Skæve	Børglum	Frederikshavn	1	4,17	0	0,00	0	0,00	4,17	21,0	5,4	1,1	Område (GB)	576982	6350234	
Ålegårdsodde	Gård	Af Skæve	Børglum	Frederikshavn	1	3,39	0	0,00	0	0,00	3,39	19,5	5,0	0,9	Område (GB)	576621	6350899	
Nørgård	Gård	Af Skæve	Børglum	Frederikshavn	1	3,31	0	0,00	0	0,00	3,31	18,8	2,2	0,4	Område (GB)	579789	6350404	1
Søndergård	Dobbeltgd.	Af Skæve	Børglum	Frederikshavn	2	6,83	1	0,25	0	0,00	7,08	42,6	5,0	0,8	Område (GB)	580622	6350014	
Tøsbæk Mølle	Hus(e)	Af Skæve	Børglum	Frederikshavn	0	0,00	1	0,24	0	0,00	0,24	1,4	0,2	0,0	Område (GB)	574563	6349134	
Ovnstrup	Hus(e)	Af Skæve	Børglum	Frederikshavn	0	0,00	17	6,53	0	0,00	6,53	42,4	11,0	1,7	Område (GB)	576086	6350140	
Hugdrup	Landsby	Af Skæve	Børglum	Frederikshavn	6	22,80	0	0,00	0	0,00	22,80	94,8	11,2	2,7	GB u. tægt	580235	6350819	
Råholt	Gård	Af Skæve	Børglum	Frederikshavn	1	2,58	0	0,00	0	0,00	2,58	14,1	1,7	0,3	Område (GB)	579853	6351421	
Vitten	Gård	Af Skæve	Børglum	Frederikshavn	1	1,44	0	0,00	0	0,00	1,44	7,8	0,9	0,2	Område (GB)	580550	6352130	
Sønder Krogsdam	Dobbeltgd.	Af Skæve	Børglum	Frederikshavn	2	6,15	17	4,94	0	0,00	11,09	42,7	5,1	1,3	Område (GB)	580155	6352203	
Stendal	Hus(e)	Af Skæve	Børglum	Frederikshavn	0	0,00	1	0,46	0	0,00	0,46	2,4	0,3	0,1	Område (GB)	580970	6351297	
Rugholm	Gård	Af Skæve	Børglum	Frederikshavn	1	1,59	0	0,00	0	0,00	1,59	7,9	0,9	0,2	Område (GB)	580856	6350341	
Snurren	Hus(e)	Af Skæve	Børglum	Frederikshavn	0	0,00	1	0,74	0	0,00	0,74	4,1	0,5	0,1	Område (GB)	581181	6350228	
Holtet	Hus(e)	Af Skæve	Børglum	Frederikshavn	0	0,00	1	0,38	0	0,00	0,38	1,9	0,2	0,0	Område (GB)	581315	6350089	2
Dybvad	Hovedgård	Af Skæve	Børglum	Frederikshavn	1	46,97	0	0,00	0	0,00	46,97	83,2	16,8	9,5	Område (GB)	581898	6349207	
Knudseje	Hovedgård	Af Skæve	Børglum	Frederikshavn	1	13,83	0	0,00	0	0,00	13,83	67,7	28,6	5,8	Område (GB)	578218	6349186	
Knudseje Mølle	Hus(e)	Af Skæve	Børglum	Frederikshavn	0	0,00	1	0,42	0	0,00	0,42	2,8	1,2	0,2	Område (GB)	578313	6349213	1
Af Skæve Sogn	Sogn		Børglum		27	159,13	41	14,12	1	0,00	173,25	640,7	23,1	6,0				21
Karup	Landsby	Karup	Børglum	Frederikshavn	3	11,53	2	0,70	0	0,00	12,23	36,6	5,0	1,7	GB u. tægt	584113	6358220	
Kæret	Gård	Karup	Børglum	Frederikshavn	1	3,31	0	0,00	0	0,00	3,31	11,3	1,6	0,5	Område (GB)	584883	6358630	
Klokkeal	Gård	Karup	Børglum	Frederikshavn	1	2,18	0	0,00	0	0,00	2,18	8,3	1,1	0,3	Område (GB)	584678	6358099	

Navn	Type	Sogn	Herred	Kommune	Gårde	Gårde htk.	Huse m. jord	Huse htk.	Huse u. jord	Andet htk.	Htk. i alt	Dyrket areal	Ager (%)	Htk./ km2	Dyrknings-system	X-koor.	Y-koor.	Note
Rendborghus	Hus(e)	Karup	Børglum	Frederikshavn	0	0,00	1	0,14	0	0,00	0,14	0,4	0,1	0,0	Område (GB)	585306	6357876	
Tykket	Hus(e)	Karup	Børglum	Frederikshavn	0	0,00	1	0,86	0	0,00	0,86	3,0	0,4	0,1	Område (GB)	586005	6358892	1
Højen	Gård	Karup	Børglum	Frederikshavn	1	1,80	0	0,00	0	0,00	1,80	6,6	0,9	0,2	Område (GB)	584876	6357981	
Østen Kirken	Hus(e)	Karup	Børglum	Frederikshavn	0	0,00	0	0,00	2	0,54	0,54	3,5	0,5	0,1	Område (GB)	584531	6358498	2
Rævdal	Gård	Karup	Børglum	Frederikshavn	1	3,22	1	0,65	0	0,00	3,87	11,7	1,6	0,5	Område (GB)	584609	6359462	
Stidsborg	Gård	Karup	Børglum	Frederikshavn	1	1,33	0	0,00	0	0,00	1,33	5,5	0,8	0,2	Område (GB)	585027	6359474	
Fladholt	Gård	Karup	Børglum	Frederikshavn	1	6,02	0	0,00	0	0,00	6,02	34,9	4,8	0,8	Område (GB)	586518	6358550	
Harborg	Gård	Karup	Børglum	Frederikshavn	1	1,08	0	0,00	0	0,00	1,08	3,9	0,5	0,1	Område (GB)	585485	6358957	
Tronhave	Gård	Karup	Børglum	Frederikshavn	1	2,54	0	0,00	0	0,00	2,54	8,7	1,2	0,3	Område (GB)	585529	6358575	
Kyllingborg	Gård	Karup	Børglum	Frederikshavn	1	1,40	0	0,00	0	0,00	1,40	7,3	1,0	0,2	Område (GB)	585778	6358589	
Hornebjerg	Gård	Karup	Børglum	Frederikshavn	1	1,18	0	0,00	0	0,00	1,18	7,9	1,1	0,2	Område (GB)	586005	6358892	1
Kokkenborg	Gård	Karup	Børglum	Frederikshavn	1	3,94	0	0,00	0	0,00	3,94	14,7	2,0	0,5	Område (GB)	586452	6357253	
Stendal	Gård	Karup	Børglum	Frederikshavn	1	5,15	0	0,00	0	0,00	5,15	16,8	2,3	0,7	Område (GB)	584550	6357605	
Tveden	Gård	Karup	Børglum	Frederikshavn	1	14,19	0	0,00	0	0,00	14,19	50,1	6,9	2,0	Område (GB)	583563	6359499	
Tveden Mølle	Hus(e)	Karup	Børglum	Frederikshavn	0	0,00	1	0,27	0	0,00	0,27	1,1	0,2	0,0	Område (GB)	583359	6359278	2
Øster Smedjen	Gård	Karup	Børglum	Frederikshavn	1	1,27	0	0,00	0	0,00	1,27	4,4	0,6	0,2	Område (GB)	583723	6360073	
Vester Smedjen	Gård	Karup	Børglum	Frederikshavn	1	1,01	0	0,00	0	0,00	1,01	3,3	0,4	0,1	Område (GB)	583621	6360073	
Rølborg	Gård	Karup	Børglum	Frederikshavn	1	1,59	0	0,00	0	0,00	1,59	6,2	0,9	0,2	Område (GB)	584038	6359002	116
Vester Bolle	Gård	Karup	Børglum	Frederikshavn	1	1,05	0	0,00	0	0,00	1,05	3,0	0,4	0,1	Område (GB)	584174	6359154	
Mellem Bolle	Hus(e)	Karup	Børglum	Frederikshavn	0	0,00	1	0,19	0	0,00	0,19	0,5	0,1	0,0	Område (GB)	584240	6359271	2
Ledet	Hus(e)	Karup	Børglum	Frederikshavn	0	0,00	1	0,56	0	0,00	0,56	2,1	0,3	0,1	Område (GB)	584673	6358808	
Oustrup	Gård	Karup	Børglum	Frederikshavn	1	2,36	0	0,00	0	0,00	2,36	5,8	0,8	0,3	Område (GB)	586005	6358892	1
Nørbakke	Hus(e)	Karup	Børglum	Frederikshavn	0	0,00	1	0,42	0	0,00	0,42	1,7	0,2	0,1	Område (GB)	584921	6358967	
Øster Bolle	Hus(e)	Karup	Børglum	Frederikshavn	0	0,00	1	0,67	0	0,00	0,67	2,2	0,3	0,1	Område (GB)	584404	6359284	2
Oksenbakken	Hus(e)	Karup	Børglum	Frederikshavn	0	0,00	1	0,73	0	0,00	0,73	2,8	0,4	0,1	Område (GB)	586005	6358892	1
Karup Sogn	Sogn		Børglum		21	66,15	11	5,19	2	0,54	71,88	264,6	34,3	9,3				
Vrangbæk	Landsby	Understed	Børglum	Frederikshavn	5	22,77	0	0,00	0	0,00	22,77	53,1	4,6	2,0	GB u. tægt	588725	6362950	
Fladholt	Gård	Understed	Børglum	Frederikshavn	1	10,29	0	0,00	0	0,00	10,29	35,6	3,1	0,9	Område (GB)	589767	6360171	
Green	Gård	Understed	Børglum	Frederikshavn	1	1,01	0	0,00	0	0,00	1,01	4,4	0,4	0,1	Område (GB)	588936	6361649	
Letholt	Hus(e)	Understed	Børglum	Frederikshavn	0	0,00	4	1,62	0	0,00	1,62	4,4	0,4	0,1	Område (GB)	590480	6360176	
Hul	Gård	Understed	Børglum	Frederikshavn	1	1,53	0	0,00	0	0,00	1,53	5,8	0,5	0,1	Område (GB)	590196	6359625	
Gårdsted	Gård	Understed	Børglum	Frederikshavn	1	2,15	0	0,00	0	0,00	2,15	7,2	0,6	0,2	Område (GB)	589340	6360630	
Vangen	Gård	Understed	Børglum	Frederikshavn	1	1,10	2	1,82	0	0,00	2,92	9,3	0,8	0,3	Område (GB)	589398	6361214	
Sønder Knuden	Gård	Understed	Børglum	Frederikshavn	1	8,45	0	0,00	0	0,00	8,45	15,4	1,3	0,7	Område (GB)	590066	6361155	
Tværkær	Gård	Understed	Børglum	Frederikshavn	1	2,53	0	0,00	0	0,00	2,53	5,7	0,5	0,2	Område (GB)	590289	6361767	
Dal	Landsby	Understed	Børglum	Frederikshavn	3	14,45	0	0,00	0	0,00	14,45	38,2	6,7	2,5	GB u. tægt	587574	6359448	

Tabel 1

Navn	Type	Sogn	Herred	Kommune	Gårde	Gårde htk.	Huse m. jord	Huse htk.	Huse u. jord	Andet htk.	Htk. i alt	Dyrket areal	Ager (%)	Htk./ km2	Dyrknings-system	X-koor.	Y-koor.	Note
Degnebol	Hus(e)	Understed	Børglum	Frederikshavn	0	0,00	1	0,84	0	0,00	0,84	2,7	0,5	0,1	Område (GB)	587680	6359654	
Skibtvad	Landsby	Understed	Børglum	Frederikshavn	9	38,62	0	0,00	0	0,00	38,62	74,6	6,5	3,4	Alsæd-udmark	588244	6360534	
Pletholt	Gård	Understed	Børglum	Frederikshavn	1	2,61	0	0,00	0	0,00	2,61	9,4	4,4	1,2	Område (GB)	588931	6358712	
Skoven	Gård	Understed	Børglum	Frederikshavn	1	1,34	0	0,00	0	0,00	1,34	4,9	0,4	0,1	Område (GB)	589247	6360900	1
Knappen	Gård	Understed	Børglum	Frederikshavn	1	1,52	0	0,00	0	0,00	1,52	5,2	0,5	0,1	Område (GB)	590860	6359895	
Lille Vadet	Hus(e)	Understed	Børglum	Frederikshavn	0	0,00	1	0,45	0	0,00	0,45	1,5	0,1	0,0	Område (GB)	590639	6359782	
Nørre Knuden	Gård	Understed	Børglum	Frederikshavn	1	7,22	0	0,00	0	0,00	7,22	15,5	10,9	5,1	Område (GB)	590347	6362385	
Rosengård	Gård	Understed	Børglum	Frederikshavn	1	3,19	0	0,00	0	0,00	3,19	11,5	8,1	2,2	Område (GB)	589749	6362262	
Højerholt	Gård	Understed	Børglum	Frederikshavn	1	5,49	0	0,00	0	0,00	5,49	13,7	9,6	3,9	Område (GB)	589827	6362541	
Klatrup	Gård	Understed	Børglum	Frederikshavn	1	1,05	2	1,40	0	0,00	2,45	10,8	0,9	0,2	Område (GB)	590590	6361636	
Haldbjerg	Gård	Understed	Børglum	Frederikshavn	1	4,06	0	0,00	0	0,00	4,06	7,9	5,6	2,9	Område (GB)	590263	6362062	
Stenbjerg	Hus(e)	Understed	Børglum	Frederikshavn	0	0,00	1	0,19	0	0,00	0,19	0,6	0,0	0,0	Område (GB)	590534	6361798	
Stenshede	Landsby	Understed	Børglum	Frederikshavn	3	13,96	0	0,00	0	0,00	13,96	47,3	60,8	18,0	GB u. tægt	588180	6361966	
Under Bjerget	Gård	Understed	Børglum	Frederikshavn	1	1,86	0	0,00	0	0,00	1,86	3,0	0,3	0,2	Område (GB)	589247	6360900	1
Langvad	Gård	Understed	Børglum	Frederikshavn	1	1,06	0	0,00	0	0,00	1,06	2,0	0,2	0,1	Område (GB)	590823	6361728	
Ved Understed Strand	Gård	Understed	Børglum	Frederikshavn	1	1,35	2	1,58	0	0,00	2,93	4,9	0,4	0,3	Område (GB)	590912	6360771	1
Gunggård	Gård	Understed	Børglum	Frederikshavn	1	1,11	0	0,00	0	0,00	1,11	1,9	0,2	0,1	Område (GB)	590895	6362293	
Nørgård	Hus(e)	Understed	Børglum	Frederikshavn	0	0,00	1	0,47	0	0,00	0,47	0,8	0,1	0,0	Område (GB)	589247	6360900	1
Rugtved	Landsby	Understed	Børglum	Frederikshavn	3	19,50	0	0,00	0	0,00	19,50	37,0	17,3	9,1	Alsæd-udmark	588952	6359753	
Kiis	Landsby	Understed	Børglum	Frederikshavn	5	23,09	0	0,00	0	0,00	23,09	42,1	7,4	4,1	Alsæd-udmark	588093	6359789	
Knappen	Gård	Understed	Børglum	Frederikshavn	1	1,26	0	0,00	0	0,00	1,26	5,2	0,5	0,1	Område (GB)	590830	6359901	
Heden	Gård	Understed	Børglum	Frederikshavn	1	2,15	0	0,00	0	0,00	2,15	6,4	0,6	0,2	Område (GB)	590776	6361260	
Knøsen	Gård	Understed	Børglum	Frederikshavn	1	2,44	0	0,00	0	0,00	2,44	8,0	0,7	0,2	Område (GB)	590236	6360837	
Hestvang	Gård	Understed	Børglum	Frederikshavn	1	12,44	0	0,00	0	0,00	12,44	52,0	9,2	2,2	Område (GB)	587059	6360306	
Risbjerg	Gård	Understed	Børglum	Frederikshavn	1	1,46	0	0,00	0	0,00	1,46	5,7	0,5	0,1	Område (GB)	590807	6362219	
Gadholt	Landsby	Understed	Børglum	Frederikshavn	5	17,57	1	0,81	0	0,00	18,38	37,5	17,5	8,6	Alsæd-udmark	589590	6359436	
Krattet	Hus(e)	Understed	Børglum	Frederikshavn	0	0,00	1	0,55	0	0,00	0,55	1,9	0,9	0,3	Område (GB)	589396	6358967	
Kvesel	Dobbeltdg.	Understed	Børglum	Frederikshavn	2	7,40	0	0,00	0	0,00	7,40	64,0	11,3	1,3	Område (GB)	586270	6359364	
Jegen	Andet	Understed	Børglum	Frederikshavn	0	0,00	0	0,00	0	0,76	0,76	3,4	0,3	0,1	Område (GB)	589247	6360900	1
Kvesel Skov	Gård	Understed	Børglum	Frederikshavn	1	1,08	0	0,00	0	0,00	1,08	4,1	0,7	0,2	Område (GB)	586749	6358865	2
Understed Præstegård	Gård	Understed	Børglum	Frederikshavn	1	6,71	0	0,00	1	0,00	6,71	37,5	6,6	1,2	Område (GB)	587111	6358615	
Understed Sogn	Sogn		Børglum		61	243,82	16	9,73	1	0,76	254,31	702,3	32,7	11,8				
Børglum Herred	Herred				816	3903,30	441	147,67	89	5,84	4056,81	13049,5	23,7	7,4				
Øster Brønderslev	Landsby	Ø. Brønderslev	Jerslev	Brønderslev	17	107,42	13	1,36	13	0,00	108,78	262,5	21,1	8,7	Alsæd-udmark	560155	6345506	
Øster Brønderslev MI.	Hus(e)	Ø. Brønderslev	Jerslev	Brønderslev	0	0,00	0	0,00	1	0,00	0,00	0,0	0,0	0,0	Område (GB)	560371	6345356	2
Kraghede	Landsby	Ø. Brønderslev	Jerslev	Brønderslev	13	37,92	0	0,00	0	0,00	37,92	145,5	21,9	5,7	GB u. tægt	558860	6341310	

Navn	Type	Sogn	Herred	Kommune	Gårde	Gårde htk.	Huse m. jord	Huse htk.	Huse u. jord	Andet htk.	Htk. i alt	Dyrket areal	Ager (%)	Htk./km2	Dyrknings-system	X-koor.	Y-koor.	Note
Skarvad	Gård	Ø. Brønderslev	Jerslev	Brønderslev	1	1,28	0	0,00	0	0,00	1,28	10,6	2,3	0,3	Område (GB)	561923	6339098	
Nejst	Dobbeltgd.	Ø. Brønderslev	Jerslev	Brønderslev	2	11,90	0	0,00	0	0,00	11,90	27,3	4,1	1,8	Område (GB)	558398	6342015	
Hvilshøj	Landsby	Ø. Brønderslev	Jerslev	Brønderslev	11	65,46	0	0,00	0	0,00	65,46	211,5	30,0	9,3	GB u. tægt	561884	6343036	
Hvilshøj Mølle	Hus(e)	Ø. Brønderslev	Jerslev	Brønderslev	0	0,00	0	0,00	1	0,00	0,00	0,0	0,0	0,0	Område (GB)	562493	6342612	
Øster Linderup	Landsby	Ø. Brønderslev	Jerslev	Brønderslev	3	26,37	0	0,00	0	0,00	26,37	77,8	26,9	9,1	GB u. tægt	563907	6346383	
Vester Gerndrup	Gård	Ø. Brønderslev	Jerslev	Brønderslev	1	10,54	0	0,00	0	0,00	10,54	24,0	7,7	3,4	Område (GB)	559779	6344267	
Øster Gerndrup	Gård	Ø. Brønderslev	Jerslev	Brønderslev	1	12,55	0	0,00	0	0,00	12,55	64,0	20,5	4,0	Område (GB)	560302	6344278	
Øster Gerndrup Mølle	Hus(e)	Ø. Brønderslev	Jerslev	Brønderslev	0	0,00	0	0,00	1	0,00	0,00	0,0	0,0	0,0	Område (GB)	560479	6344491	
Stubdrup	Dobbeltgd.	Ø. Brønderslev	Jerslev	Brønderslev	2	12,97	0	0,00	0	0,27	13,24	55,3	14,3	3,4	Område (GB)	561788	6347327	
Burholt	Hovedgård	Ø. Brønderslev	Jerslev	Brønderslev	1	24,01	0	0,00	0	0,00	24,01	56,6	21,5	9,1	Område (GB)	559586	6345809	
Øster Brønderslev Sogn	Sogn		Jerslev		52	310,42	13	1,36	16	0,27	312,05	935,1	20,6	6,9				
Hallund	Landsby	Hallund	Jerslev	Brønderslev	14	52,10	3	1,58	0	0,41	54,09	166,9	17,1	5,6	Alsæd-udmark	566619	6344548	
Hollensted	Landsby	Hallund	Jerslev	Brønderslev	8	37,58	1	0,41	4	0,00	37,99	147,1	16,0	4,1	Alsæd-udmark	564669	6342313	
Hollensted Hede	Landsby	Hallund	Jerslev	Brønderslev	5	7,51	1	0,77	0	0,00	8,28	47,7	5,2	0,9	Alsæd-udmark	563918	6343084	
Hving	Dobbeltgd.	Hallund	Jerslev	Brønderslev	2	2,05	3	1,11	0	0,00	3,16	15,2	1,7	0,3	Område (GB)	564795	6342889	
Øster Hebbelstrup	Gård	Hallund	Jerslev	Brønderslev	1	9,57	0	0,00	0	0,00	9,57	34,5	15,8	4,4	Område (GB)	564354	6344305	
Øster Hulhøj	Hus(e)	Hallund	Jerslev	Brønderslev	0	0,00	1	0,91	0	0,00	0,91	3,6	0,4	0,1	Område (GB)	563727	6343442	
Vester Hebbelstrup	Dobbeltgd.	Hallund	Jerslev	Brønderslev	2	11,23	0	0,00	0	0,00	11,23	39,6	26,7	7,6	Område (GB)	564130	6344235	
Vester Hulhøj	Hus(e)	Hallund	Jerslev	Brønderslev	0	0,00	1	0,82	0	0,00	0,82	3,3	0,4	0,1	Område (GB)	563629	6343647	
Hedegård	Gård	Hallund	Jerslev	Brønderslev	1	5,25	0	0,00	0	0,00	5,25	21,7	2,2	0,5	Område (GB)	565810	6344633	
Nørre Lunden	Gård	Hallund	Jerslev	Brønderslev	1	3,13	0	0,00	0	0,00	3,13	20,9	2,1	0,3	Område (GB)	565294	6347494	
Sønder Lunden	Gård	Hallund	Jerslev	Brønderslev	1	3,51	0	0,00	0	0,00	3,51	26,0	2,7	0,4	Område (GB)	565455	6347112	
Skarnvad	Hus(e)	Hallund	Jerslev	Brønderslev	0	0,00	1	0,88	0	0,00	0,88	9,8	1,0	0,1	Område (GB)	566234	6347264	
Kølskegård	Hovedgård	Hallund	Jerslev	Brønderslev	1	23,22	0	0,00	0	0,00	23,22	98,1	18,4	4,3	Område (GB)	567358	6345735	
Kølskegård Mølle	Gård	Hallund	Jerslev	Brønderslev	1	2,19	0	0,00	0	0,00	2,19	13,3	2,5	0,4	Område (GB)	566930	6345340	
Hallund Sogn	Sogn		Jerslev		37	157,34	11	6,48	4	0,41	164,23	647,6	23,2	5,9				
Hundslund Kloster	Hovedgård	Af Dronninglund	Jerslev	Brønderslev	1	92,50	0	0,00	0	0,00	92,50	197,9	12,8	6,0	Område (GB)	576218	6335401	
Rævbak	Hus(e)	Af Dronninglund	Jerslev	Brønderslev	0	0,00	1	0,57	0	0,00	0,57	3,0	0,1	0,0	Område (GB)	577809	6332360	
Skyttehuset	Hus(e)	Af Dronninglund	Jerslev	Brønderslev	0	0,00	1	0,85	0	0,00	0,85	5,2	0,3	0,1	Område (GB)	576945	6334684	
Vandmølle	Hus(e)	Af Dronninglund	Jerslev	Brønderslev	0	0,00	0	0,00	1	0,00	0,00	0,0	0,0	0,0	Område (GB)	579265	6338176	1
Slottet	Hus(e)	Af Dronninglund	Jerslev	Brønderslev	0	0,00	2	1,85	0	0,00	1,85	8,3	0,3	0,1	Område (GB)	577171	6332520	
Vester Fruerled	Hus(e)	Af Dronninglund	Jerslev	Brønderslev	0	0,00	0	0,00	1	0,00	0,00	0,0	0,0	0,0	Område (GB)	579265	6338176	1
Østermølle	Hus(e)	Af Dronninglund	Jerslev	Brønderslev	0	0,00	1	0,27	0	0,00	0,27	0,5	0,0	0,0	Område (GB)	576955	6334948	
Skovgård	Hovedgård	Af Dronninglund	Jerslev	Brønderslev	1	55,60	0	0,00	0	0,00	55,60	156,3	10,1	3,6	Område (GB)	577042	6333864	
Lille Stokholm	Gård	Af Dronninglund	Jerslev	Brønderslev	1	1,43	1	0,25	0	0,00	1,68	9,0	0,3	0,1	Område (GB)	580352	6333696	
Lunderager Præstgård	Gård	Af Dronninglund	Jerslev	Brønderslev	1	10,20	0	0,00	0	0,00	10,20	39,1	1,3	0,3	Område (GB)	576755	6336316	

Tabel 1

Navn	Type	Sogn	Herred	Kommune	Gårde	Gårde htk.	Huse m. jord	Huse htk.	Huse u. jord	Andet htk.	Htk. i alt	Dyrket areal	Ager (%)	Htk./ km2	Dyrknings-system	X-koor.	Y-koor.	Note
Lunden	Gård	Af Dronninglund	Jerslev	Brønderslev	1	4,18	0	0,00	0	0,00	4,18	22,8	1,3	0,2	Område (GB)	575396	6336975	
Ringstedbrønd	Gård	Af Dronninglund	Jerslev	Brønderslev	1	4,53	0	0,00	0	0,00	4,53	29,8	1,7	0,3	Område (GB)	574854	6337179	
Store Bjørnlund	Gård	Af Dronninglund	Jerslev	Brønderslev	1	7,79	0	0,00	0	0,00	7,79	39,8	2,3	0,4	Område (GB)	573898	6341784	
Lille Bjørnlund	Gård	Af Dronninglund	Jerslev	Brønderslev	1	3,51	0	0,00	0	0,00	3,51	14,0	0,8	0,2	Område (GB)	572995	6341276	
Brønden	Gård	Af Dronninglund	Jerslev	Brønderslev	1	6,45	0	0,00	0	0,00	6,45	28,9	1,7	0,4	Område (GB)	574121	6340583	
Melvad	Gård	Af Dronninglund	Jerslev	Brønderslev	1	4,84	0	0,00	0	0,00	4,84	23,1	1,3	0,3	Område (GB)	573007	6338872	
Torsholm	Gård	Af Dronninglund	Jerslev	Brønderslev	1	6,18	0	0,00	0	0,00	6,18	30,8	1,8	0,4	Område (GB)	572471	6340763	
Blæsbjerg	Gård	Af Dronninglund	Jerslev	Brønderslev	1	4,06	0	0,00	0	0,00	4,06	19,2	1,1	0,2	Område (GB)	573787	6339817	
Store Kærsgård	Gård	Af Dronninglund	Jerslev	Brønderslev	1	7,74	0	0,00	0	0,00	7,74	43,0	1,4	0,3	Område (GB)	570939	6334816	
Lille Kærsgård	Gård	Af Dronninglund	Jerslev	Brønderslev	1	2,45	0	0,00	0	0,00	2,45	10,8	0,4	0,1	Område (GB)	570328	6335432	
Hjallerup	Landsby	Af Dronninglund	Jerslev	Brønderslev	12	33,76	4	2,13	0	0,00	35,89	152,4	5,1	1,2	GB u. tægt	569901	6335835	
Geraa	Landsby	Af Dronninglund	Jerslev	Brønderslev	12	24,70	8	2,57	0	0,00	27,27	109,5	12,7	3,2	GB u. tægt	583369	6331661	
Kvisselholt	Gård	Af Dronninglund	Jerslev	Brønderslev	1	6,41	0	0,00	0	0,00	6,41	18,1	12,3	4,4	Område (GB)	581507	6342183	
Ravnholt	Gård	Af Dronninglund	Jerslev	Brønderslev	1	5,73	0	0,00	0	0,00	5,73	25,4	2,2	0,5	Område (GB)	578298	6341795	
Store Løgtved	Gård	Af Dronninglund	Jerslev	Brønderslev	1	7,18	0	0,00	0	0,00	7,18	23,7	0,8	0,2	Område (GB)	580665	6339724	
Lille Løgtved	Gård	Af Dronninglund	Jerslev	Brønderslev	1	1,93	0	0,00	0	0,00	1,93	6,8	0,2	0,1	Område (GB)	580609	6339041	
Løgtholt	Gård	Af Dronninglund	Jerslev	Brønderslev	1	5,67	0	0,00	0	0,00	5,67	22,9	2,0	0,5	Område (GB)	579043	6342356	
Try	Landsby	Af Dronninglund	Jerslev	Brønderslev	10	44,18	1	0,21	0	0,00	44,39	180,7	5,8	1,4	Alsæd-udmark	573993	6333821	
Lille Dorfsved	Gård	Af Dronninglund	Jerslev	Brønderslev	1	2,55	0	0,00	0	0,00	2,55	9,7	0,8	0,2	Område (GB)	578404	6342385	2
Åbenholt	Gård	Af Dronninglund	Jerslev	Brønderslev	1	3,76	0	0,00	0	0,00	3,76	17,2	1,0	0,2	Område (GB)	573322	6342478	
Øster Dorf Søndergård	Gård	Af Dronninglund	Jerslev	Brønderslev	1	6,42	0	0,00	0	0,00	6,42	29,6	2,6	0,6	Område (GB)	578851	6343173	
Øster Dorf Nørgård	Gård	Af Dronninglund	Jerslev	Brønderslev	1	4,78	0	0,00	0	0,00	4,78	25,2	2,2	0,4	Område (GB)	578842	6343386	
Vester Dorf	Gård	Af Dronninglund	Jerslev	Brønderslev	1	8,08	0	0,00	0	0,00	8,08	40,3	3,5	0,7	Område (GB)	577817	6343723	
Holtet	Gård	Af Dronninglund	Jerslev	Brønderslev	1	2,81	0	0,00	0	0,00	2,81	8,3	0,7	0,2	Område (GB)	579332	6342735	
Trintved	Gård	Af Dronninglund	Jerslev	Brønderslev	1	4,11	0	0,00	0	0,00	4,11	16,0	1,4	0,4	Område (GB)	576836	6343448	
Landvad	Gård	Af Dronninglund	Jerslev	Brønderslev	1	3,77	0	0,00	0	0,00	3,77	20,1	1,2	0,2	Område (GB)	572125	6339853	
Tidselbak	Gård	Af Dronninglund	Jerslev	Brønderslev	1	2,65	0	0,00	0	0,00	2,65	7,4	0,2	0,1	Område (GB)	577844	6336278	
Store Rævdal	Gård	Af Dronninglund	Jerslev	Brønderslev	1	1,98	0	0,00	0	0,00	1,98	8,9	0,3	0,1	Område (GB)	577725	6335800	
Lille Rævdal	Gård	Af Dronninglund	Jerslev	Brønderslev	1	1,57	0	0,00	0	0,00	1,57	5,4	0,2	0,1	Område (GB)	578301	6335291	
Stokholm	Gård	Af Dronninglund	Jerslev	Brønderslev	1	2,22	0	0,00	0	0,00	2,22	6,6	0,2	0,1	Område (GB)	579941	6333927	
Graverhuset	Hus(e)	Af Dronninglund	Jerslev	Brønderslev	0	0,00	1	0,45	0	0,00	0,45	1,9	0,1	0,0	Område (GB)	579265	6338176	1
Af Melholt	Dobbeltgd.	Af Dronninglund	Jerslev	Brønderslev	2	5,73	0	0,00	0	0,00	5,73	20,1	3,5	1,0	Område (GB)	581246	6329702	91
Fjeldgård	Gård	Af Dronninglund	Jerslev	Brønderslev	1	3,11	2	1,61	0	0,00	4,72	16,5	0,5	0,2	Område (GB)	580314	6331748	
Holtegård	Gård	Af Dronninglund	Jerslev	Brønderslev	1	5,63	0	0,00	0	0,00	5,63	22,6	0,7	0,2	Område (GB)	572389	6333402	
Kjeldsbakke	Gård	Af Dronninglund	Jerslev	Brønderslev	1	6,35	0	0,00	0	0,00	6,35	14,4	0,5	0,2	Område (GB)	579265	6338176	1
Kæret	Gård	Af Dronninglund	Jerslev	Brønderslev	1	4,26	0	0,00	0	0,00	4,26	7,8	0,3	0,1	Område (GB)	573615	6332900	

Navn	Type	Sogn	Herred	Kommune	Gårde	Gårde htk.	Huse m. jord	Huse htk.	Huse u. jord	Andet htk.	Htk. i alt	Dyrket areal	Ager (%)	Htk./ km2	Dyrknings-system	X-koor.	Y-koor.	Note
Dalen	Gård	Af Dronninglund	Jerslev	Brønderslev	1	5,43	0	0,00	0	0,00	5,43	29,6	1,0	0,2	Område (GB)	573831	6334647	
Hedegård	Gård	Af Dronninglund	Jerslev	Brønderslev	1	6,94	0	0,00	0	0,00	6,94	38,0	1,2	0,2	Område (GB)	574331	6334626	
Gingsholm	Gård	Af Dronninglund	Jerslev	Brønderslev	1	6,44	0	0,00	0	0,00	6,44	19,6	0,6	0,2	Område (GB)	574587	6333373	
Stagsted	Landsby	Af Dronninglund	Jerslev	Brønderslev	5	30,94	0	0,00	0	0,00	30,94	143,1	4,8	1,0	GB u. tægt	571978	6335517	
Ørsø	Landsby	Af Dronninglund	Jerslev	Brønderslev	14	37,56	23	6,75	7	0,00	44,31	224,1	7,3	1,4	Ukendt	579711	6337998	
Kistrupholt	Gård	Af Dronninglund	Jerslev	Brønderslev	1	4,20	0	0,00	0	0,00	4,20	12,5	0,4	0,1	Område (GB)	578577	6336354	
Kyllingborg	Gård	Af Dronninglund	Jerslev	Brønderslev	1	3,15	0	0,00	0	0,00	3,15	12,2	0,4	0,1	Område (GB)	579023	6336264	
Milholt	Gård	Af Dronninglund	Jerslev	Brønderslev	1	5,25	0	0,00	0	0,00	5,25	24,8	0,8	0,2	Område (GB)	579377	6336805	
Skrydsholt	Gård	Af Dronninglund	Jerslev	Brønderslev	1	3,34	0	0,00	0	0,00	3,34	19,3	0,6	0,1	Område (GB)	579071	6337304	
Damsgård	Gård	Af Dronninglund	Jerslev	Brønderslev	1	6,30	0	0,00	0	0,00	6,30	16,8	0,5	0,2	Område (GB)	578158	6336784	
Kokkenborg	Gård	Af Dronninglund	Jerslev	Brønderslev	1	6,28	0	0,00	0	0,00	6,28	14,9	0,5	0,2	Område (GB)	581012	6336192	
Hønborg	Gård	Af Dronninglund	Jerslev	Brønderslev	1	4,20	0	0,00	0	0,00	4,20	9,7	0,3	0,1	Område (GB)	580724	6336522	
Møgelmose	Dobbeltgd.	Af Dronninglund	Jerslev	Brønderslev	2	3,27	0	0,00	0	0,00	3,27	16,2	0,5	0,1	Område (GB)	579595	6336039	
Bredholt	Hus(e)	Af Dronninglund	Jerslev	Brønderslev	0	0,00	1	0,78	0	0,00	0,78	4,7	0,2	0,0	Område (GB)	579393	6335477	
Kibsgård	Landsby	Af Dronninglund	Jerslev	Brønderslev	3	6,68	0	0,00	0	0,00	6,68	31,4	1,7	0,4	GB u. tægt	582408	6333980	
Skoven	Gård	Af Dronninglund	Jerslev	Brønderslev	1	2,97	1	0,43	0	0,00	3,40	17,6	1,0	0,2	Område (GB)	574931	6340075	
Dal	Dobbeltgd.	Af Dronninglund	Jerslev	Brønderslev	2	7,80	0	0,00	0	0,00	7,80	58,0	1,9	0,3	Område (GB)	570165	6337199	
Lille Glindvad	Gård	Af Dronninglund	Jerslev	Brønderslev	1	3,67	0	0,00	0	0,00	3,67	8,6	0,3	0,1	Område (GB)	568935	6337431	
Byrvang	Gård	Af Dronninglund	Jerslev	Brønderslev	1	4,13	0	0,00	0	0,00	4,13	25,0	0,8	0,1	Område (GB)	571013	6337193	
Dorfgade	Landsby	Af Dronninglund	Jerslev	Brønderslev	3	4,16	10	2,72	1	0,00	6,88	25,2	2,2	0,6	GB u. tægt	576235	6342337	
Dorf Mølle	Hus(e)	Af Dronninglund	Jerslev	Brønderslev	0	0,00	1	0,96	0	0,00	0,96	2,8	0,2	0,1	Område (GB)	577509	6342781	
Tveden	Gård	Af Dronninglund	Jerslev	Brønderslev	1	3,31	0	0,00	0	0,00	3,31	9,9	0,9	0,3	Område (GB)	577853	6342455	
Jespergård	Gård	Af Dronninglund	Jerslev	Brønderslev	1	3,82	0	0,00	0	0,00	3,82	17,8	1,6	0,3	Område (GB)	577704	6342867	
Tvedegård	Gård	Af Dronninglund	Jerslev	Brønderslev	1	5,25	0	0,00	0	0,00	5,25	22,6	2,0	0,5	Område (GB)	576919	6342778	
Kolding	Gård	Af Dronninglund	Jerslev	Brønderslev	1	2,36	0	0,00	0	0,00	2,36	8,2	0,3	0,1	Område (GB)	579265	6338176	1
Frøbakken	Gård	Af Dronninglund	Jerslev	Brønderslev	1	1,64	0	0,00	0	0,00	1,64	9,7	0,3	0,1	Område (GB)	579265	6338176	1
Store Glindvad	Gård	Af Dronninglund	Jerslev	Brønderslev	1	3,67	0	0,00	0	0,00	3,67	14,1	0,5	0,1	Område (GB)	569080	6337006	
Dalmølle	Gård	Af Dronninglund	Jerslev	Brønderslev	1	2,30	0	0,00	0	0,00	2,30	8,4	0,3	0,1	Område (GB)	569505	6336871	2
Fransborg	Gård	Af Dronninglund	Jerslev	Brønderslev	1	2,41	0	0,00	0	0,00	2,41	6,0	0,2	0,1	Område (GB)	569252	6337201	
Thorup	Landsby	Af Dronninglund	Jerslev	Brønderslev	5	16,95	3	2,44	0	0,00	19,39	101,3	5,8	1,1	GB u. tægt	574366	6338933	
Thorup Hede	Gård	Af Dronninglund	Jerslev	Brønderslev	1	1,25	0	0,00	0	0,00	1,25	7,3	0,4	0,1	Område (GB)	575256	6339001	
Solholt	Gård	Af Dronninglund	Jerslev	Brønderslev	1	6,60	0	0,00	0	0,00	6,60	17,9	1,2	0,4	Område (GB)	578543	6333342	
Ulvgraven	Gård	Af Dronninglund	Jerslev	Brønderslev	1	2,80	0	0,00	0	0,00	2,80	8,9	0,3	0,1	Område (GB)	577573	6332298	
Rørholt	Gård	Af Dronninglund	Jerslev	Brønderslev	1	1,76	0	0,00	0	0,00	1,76	7,7	0,2	0,1	Område (GB)	577751	6331846	
Heden	Gård	Af Dronninglund	Jerslev	Brønderslev	1	3,24	0	0,00	0	0,00	3,24	10,1	0,3	0,1	Område (GB)	579265	6338176	1
Tolstrup	Landsby	Af Dronninglund	Jerslev	Brønderslev	4	20,49	0	0,00	0	0,00	20,49	116,3	3,9	0,7	Indelukke	571780	6338353	

Navn	Type	Sogn	Herred	Kommune	Gårde	Gårde htk.	Huse m. jord	Huse htk.	Huse u. jord	Andet htk.	Htk. i alt	Dyrket areal	Ager (%)	Htk./ km2	Dyrknings-system	X-koor.	Y-koor.	Note
Bolle	Landsby	Af Dronninglund	Jerslev	Brønderslev	8	25,34	14	2,49	0	0,00	27,83	59,5	1,9	0,9	Alsæd 1V	575839	6333423	
Asaagård	Gård	Af Dronninglund	Jerslev	Brønderslev	1	6,66	0	0,00	0	0,00	6,66	11,4	0,6	0,4	Område (GB)	584987	6333893	2
Asaa	Landsby	Af Dronninglund	Jerslev	Brønderslev	10	27,70	7	2,18	0	0,00	29,88	59,9	3,3	1,6	Alsæd-udmark	584998	6334841	
Asaa Mølle	Gård	Af Dronninglund	Jerslev	Brønderslev	1	2,01	0	0,00	0	0,00	2,01	5,8	0,3	0,1	Område (GB)	584619	6334927	
Bjørnstrup	Gård	Af Dronninglund	Jerslev	Brønderslev	1	1,75	0	0,00	0	0,00	1,75	3,9	0,2	0,1	Område (GB)	583875	6333898	
Milholtgård	Gård	Af Dronninglund	Jerslev	Brønderslev	1	10,76	0	0,00	0	0,00	10,76	39,2	1,3	0,3	Område (GB)	579573	6336803	2
Gammel Kirkeby	Landsby	Af Dronninglund	Jerslev	Brønderslev	5	23,86	0	0,00	0	0,00	23,86	140,7	8,1	1,4	GB u. tægt	573360	6337858	
Sudergård	Gård	Af Dronninglund	Jerslev	Brønderslev	1	7,25	0	0,00	0	0,00	7,25	54,7	1,8	0,2	Område (GB)	571329	6336760	
Ørsøled	Gård	Af Dronninglund	Jerslev	Brønderslev	1	3,85	0	0,00	0	0,00	3,85	19,5	0,6	0,1	Område (GB)	579780	6338376	2
Bovet	Gård	Af Dronninglund	Jerslev	Brønderslev	1	3,82	0	0,00	0	0,00	3,82	12,2	0,7	0,2	Område (GB)	585501	6336207	
Langheden	Gård	Af Dronninglund	Jerslev	Brønderslev	1	7,28	0	0,00	0	0,00	7,28	13,0	0,7	0,4	Område (GB)	583961	6337870	
Lille Langheden	Gård	Af Dronninglund	Jerslev	Brønderslev	1	1,07	0	0,00	0	0,00	1,07	2,7	0,1	0,1	Område (GB)	583450	6337789	
Sørågård	Landsby	Af Dronninglund	Jerslev	Brønderslev	3	16,51	0	0,00	0	0,00	16,51	40,5	2,2	0,9	GB u. tægt	586547	6337212	
Af Dronninglund Sogn	Sogn		Jerslev		170	779,22	82	29,51	10	0,00	808,73	3081,7	16,5	4,3				201
Jerslev	Landsby	Jerslev	Jerslev	Brønderslev	13	60,72	3	2,04	0	0,00	62,76	224,3	10,6	3,0	GB u. tægt	565845	6349626	
Tveden	Gård	Jerslev	Jerslev	Brønderslev	1	7,07	0	0,00	0	0,00	7,07	30,6	2,4	0,5	Område (GB)	568152	6352630	
Nørre Bondesholt	Hus(e)	Jerslev	Jerslev	Brønderslev	0	0,00	1	0,57	0	0,00	0,57	2,2	0,2	0,0	Område (GB)	569009	6352232	
Sønder Bondesholt	Hus(e)	Jerslev	Jerslev	Brønderslev	0	0,00	1	0,91	0	0,00	0,91	3,6	0,3	0,1	Område (GB)	568976	6352191	
Mølholm	Gård	Jerslev	Jerslev	Brønderslev	1	3,50	0	0,00	0	0,00	3,50	14,3	32,5	8,0	Område (GB)	566268	6347998	
Lille Dårbak	Hus(e)	Jerslev	Jerslev	Brønderslev	0	0,00	1	0,52	0	0,00	0,52	2,4	0,2	0,0	Område (GB)	569505	6352863	
Hulvejen	Hus(e)	Jerslev	Jerslev	Brønderslev	0	0,00	1	0,36	0	0,00	0,36	1,7	0,1	0,0	Område (GB)	569289	6353623	
Lorthule	Hus(e)	Jerslev	Jerslev	Brønderslev	0	0,00	1	0,41	0	0,00	0,41	1,9	0,1	0,0	Område (GB)	570158	6350782	1
Villestrup	Gård	Jerslev	Jerslev	Brønderslev	1	2,05	0	0,00	0	0,00	2,05	8,3	0,6	0,2	Område (GB)	570942	6354222	
Siggård	Hus(e)	Jerslev	Jerslev	Brønderslev	0	0,00	1	0,92	0	0,00	0,92	5,8	0,5	0,1	Område (GB)	570708	6354538	
Krattet	Gård	Jerslev	Jerslev	Brønderslev	1	1,02	4	2,15	0	0,00	3,17	21,1	4,4	0,7	Område (GB)	568326	6354237	
Højris	Hus(e)	Jerslev	Jerslev	Brønderslev	0	0,00	1	0,45	0	0,00	0,45	2,8	0,6	0,1	Område (GB)	568070	6354610	
Store Dårbak	Gård	Jerslev	Jerslev	Brønderslev	1	2,84	0	0,00	0	0,00	2,84	11,3	0,9	0,2	Område (GB)	569655	6352693	
Rævbakken	Hus(e)	Jerslev	Jerslev	Brønderslev	0	0,00	1	0,49	0	0,00	0,49	1,4	0,1	0,0	Område (GB)	570158	6350782	1
Krakov	Hus(e)	Jerslev	Jerslev	Brønderslev	0	0,00	1	0,43	0	0,00	0,43	2,5	0,2	0,0	Område (GB)	569493	6353840	
Vasen	Hus(e)	Jerslev	Jerslev	Brønderslev	0	0,00	1	0,73	0	0,00	0,73	4,3	0,2	0,0	Område (GB)	570158	6350782	1
Svennum	Landsby	Jerslev	Jerslev	Brønderslev	6	24,22	4	0,93	0	0,00	25,15	114,0	5,4	1,2	GB u. tægt	567406	6349056	
Øster Møllerup	Landsby	Jerslev	Jerslev	Brønderslev	4	20,18	0	0,00	0	0,00	20,18	88,3	49,6	11,3	GB u. tægt	565097	6351042	
Øster Møllerup Mølle	Hus(e)	Jerslev	Jerslev	Brønderslev	0	0,00	1	0,91	0	0,00	0,91	4,2	7,4	1,6	Område (GB)	565373	6351309	
Vester Møllerup	Landsby	Jerslev	Jerslev	Brønderslev	3	13,73	2	0,68	0	0,00	14,41	77,5	20,5	3,8	GB u. tægt	563102	6351307	
Store Pajhede	Gård	Jerslev	Jerslev	Brønderslev	1	3,95	0	0,00	0	0,00	3,95	12,1	3,7	1,2	Område (GB)	571013	6349917	
Lille Pajhede	Gård	Jerslev	Jerslev	Brønderslev	1	2,76	0	0,00	0	0,00	2,76	9,3	2,9	0,8	Område (GB)	571830	6349865	

Navn	Type	Sogn	Herred	Kommune	Gårde	Gårde htk.	Huse m. jord	Huse htk.	Huse u. jord	Andet htk.	Htk. i alt	Dyrket areal	Ager (%)	Htk./ km2	Dyrknings-system	X-koor.	Y-koor.	Note
Øster Pajhede	Gård	Jerslev	Jerslev	Brønderslev	1	1,33	0	0,00	0	0,00	1,33	4,6	1,4	0,4	Område (GB)	572167	6350070	
Midtdal	Gård	Jerslev	Jerslev	Brønderslev	1	2,76	0	0,00	0	0,00	2,76	13,0	0,6	0,1	Område (GB)	570158	6350782	1
Bomborg	Gård	Jerslev	Jerslev	Brønderslev	1	1,04	0	0,00	0	0,00	1,04	3,5	0,2	0,0	Område (GB)	570158	6350782	1
Lunken	Hus(e)	Jerslev	Jerslev	Brønderslev	0	0,00	1	0,59	0	0,00	0,59	1,9	0,1	0,0	Område (GB)	572531	6350760	
Dal	Gård	Jerslev	Jerslev	Brønderslev	1	1,05	0	0,00	0	0,00	1,05	3,5	0,2	0,0	Område (GB)	570158	6350782	1
Musted	Gård	Jerslev	Jerslev	Brønderslev	1	6,88	0	0,00	0	0,00	6,88	25,4	20,6	5,6	Område (GB)	570350	6349823	
Øster Hjulskov	Gård	Jerslev	Jerslev	Brønderslev	1	8,11	0	0,00	0	0,00	8,11	45,0	25,7	4,6	Område (GB)	568925	6351429	
Mellem Hjulskov	Gård	Jerslev	Jerslev	Brønderslev	1	4,22	0	0,00	0	0,00	4,22	19,5	10,8	2,3	Område (GB)	568420	6351402	
Vester Hjulskov	Gård	Jerslev	Jerslev	Brønderslev	1	6,70	0	0,00	0	0,00	6,70	35,1	19,4	3,7	Område (GB)	568060	6351276	
Kirkholt	Gård	Jerslev	Jerslev	Brønderslev	1	1,13	0	0,00	0	0,00	1,13	6,4	0,5	0,1	Område (GB)	570221	6351535	
Pæregård	Gård	Jerslev	Jerslev	Brønderslev	1	1,41	0	0,00	0	0,00	1,41	6,3	1,3	0,3	Område (GB)	566435	6353546	
Vandkrog	Gård	Jerslev	Jerslev	Brønderslev	1	1,21	0	0,00	0	0,00	1,21	6,0	1,2	0,3	Område (GB)	566724	6354091	
Kratteting	Gård	Jerslev	Jerslev	Brønderslev	1	1,45	0	0,00	0	0,00	1,45	3,4	0,7	0,3	Område (GB)	567656	6353558	
Bakken	Gård	Jerslev	Jerslev	Brønderslev	1	1,39	0	0,00	0	0,00	1,39	5,5	1,1	0,3	Område (GB)	567754	6353761	
Lunden	Hus(e)	Jerslev	Jerslev	Brønderslev	0	0,00	1	0,09	0	0,00	0,09	0,3	0,1	0,0	Område (GB)	567750	6354458	
Sønder Krattet	Gård	Jerslev	Jerslev	Brønderslev	1	2,02	0	0,00	0	0,00	2,02	4,9	1,0	0,4	Område (GB)	568336	6354100	2
Østermølle	Hus(e)	Jerslev	Jerslev	Brønderslev	0	0,00	1	0,71	0	0,00	0,71	2,7	0,6	0,1	Område (GB)	567402	6353072	
Vestermølle	Hus(e)	Jerslev	Jerslev	Brønderslev	0	0,00	1	0,64	0	0,00	0,64	2,4	0,5	0,1	Område (GB)	566863	6353459	
Brødholt	Gård	Jerslev	Jerslev	Brønderslev	1	1,77	0	0,00	0	0,00	1,77	7,5	1,6	0,4	Område (GB)	567221	6353535	
Ovstrup	Gård	Jerslev	Jerslev	Brønderslev	1	5,59	0	0,00	0	0,00	5,59	26,3	2,0	0,4	Område (GB)	570290	6352332	
Ovstrupmølle	Hus(e)	Jerslev	Jerslev	Brønderslev	0	0,00	1	0,82	0	0,00	0,82	3,3	0,3	0,1	Område (GB)	571504	6353284	
Pølund	Gård	Jerslev	Jerslev	Brønderslev	1	1,10	0	0,00	0	0,00	1,10	6,4	0,5	0,1	Område (GB)	570573	6353707	
Træholt	Gård	Jerslev	Jerslev	Brønderslev	1	1,28	0	0,00	0	0,00	1,28	5,5	0,4	0,1	Område (GB)	571547	6353671	
Falden	Gård	Jerslev	Jerslev	Brønderslev	1	1,96	0	0,00	0	0,00	1,96	6,6	0,5	0,2	Område (GB)	572331	6352364	
Knasborg	Gård	Jerslev	Jerslev	Brønderslev	1	1,61	0	0,00	0	0,00	1,61	7,1	0,5	0,1	Område (GB)	572309	6351618	
Grydbæk	Gård	Jerslev	Jerslev	Brønderslev	1	2,86	0	0,00	0	0,00	2,86	12,6	1,0	0,2	Område (GB)	572857	6351493	
Mylund	Gård	Jerslev	Jerslev	Brønderslev	1	2,07	0	0,00	0	0,00	2,07	11,8	0,9	0,2	Område (GB)	570307	6353847	
Ålstrup	Landsby	Jerslev	Jerslev	Brønderslev	3	27,48	0	0,00	0	0,00	27,48	85,7	30,6	9,8	GB u. tægt	561300	6349002	
Klæstrup	Landsby	Jerslev	Jerslev	Brønderslev	7	34,36	2	1,50	0	0,00	35,86	98,9	4,7	1,7	GB med alsæd	563726	6349561	
Rumpen	Hus(e)	Jerslev	Jerslev	Brønderslev	0	0,00	1	0,69	0	0,00	0,69	4,0	0,2	0,0	Område (GB)	570158	6350782	1
Svøbæk	Hus(e)	Jerslev	Jerslev	Brønderslev	0	0,00	17	2,05	3	0,00	2,05	12,2	0,6	0,1	Område (GB)	570158	6350782	1
Søheden	Dobbeltgd.	Jerslev	Jerslev	Brønderslev	2	2,32	4	2,76	0	0,00	5,08	30,2	2,3	0,4	Område (GB)	571427	6351567	
Holtet	Gård	Jerslev	Jerslev	Brønderslev	1	1,41	0	0,00	0	0,00	1,41	5,2	2,9	0,8	Område (GB)	567657	6351758	
Bassebæk	Hus(e)	Jerslev	Jerslev	Brønderslev	0	0,00	1	0,25	0	0,00	0,25	1,3	0,4	0,1	Område (GB)	571377	6350718	
Håndsbæk	Gård	Jerslev	Jerslev	Brønderslev	1	3,61	0	0,00	0	0,00	3,61	16,3	5,0	1,1	Område (GB)	573186	6350766	
Abildgård	Gård	Jerslev	Jerslev	Brønderslev	1	12,54	0	0,00	0	0,00	12,54	34,2	33,1	12,1	Område (GB)	565871	6353561	

Navn	Type	Sogn	Herred	Kommune	Gårde	Gårde htk.	Huse m. jord	Huse htk.	Huse u. jord	Andet htk.	Htk. i alt	Dyrket areal	Ager (%)	Htk./ km2	Dyrknings-system	X-koor.	Y-koor.	Note
Sterup	Landsby	Jerslev	Jerslev	Brønderslev	3	14,00	0	0,00	0	0,00	14,00	43,1	6,1	2,0	Alsæd-udmark	566510	6352680	
Nørregård	Gård	Jerslev	Jerslev	Brønderslev	1	4,66	0	0,00	0	0,00	4,66	16,4	2,3	0,7	Område (GB)	566552	6353010	
Loth	Landsby	Jerslev	Jerslev	Brønderslev	17	50,54	3	1,05	0	0,00	51,59	169,2	24,0	7,3	Alsæd-udmark	565347	6352511	
Havsager	Hus(e)	Jerslev	Jerslev	Brønderslev	0	0,00	4	0,87	3	0,00	0,87	4,2	0,6	0,1	Område (GB)	565563	6351759	
Huult	Gård	Jerslev	Jerslev	Brønderslev	1	2,93	0	0,00	0	0,00	2,93	13,1	1,0	0,2	Område (GB)	571442	6354608	
Smikken	Gård	Jerslev	Jerslev	Brønderslev	1	2,63	0	0,00	0	0,00	2,63	6,8	0,5	0,2	Område (GB)	572075	6355145	
Kner	Gård	Jerslev	Jerslev	Brønderslev	1	2,27	0	0,00	0	0,00	2,27	7,4	0,4	0,1	Område (GB)	570158	6350782	1
Ulvemose	Gård	Jerslev	Jerslev	Brønderslev	1	2,13	0	0,00	0	0,00	2,13	10,4	0,8	0,2	Område (GB)	571276	6353952	
Lågen	Gård	Jerslev	Jerslev	Brønderslev	1	1,11	0	0,00	0	0,00	1,11	5,6	0,3	0,1	Område (GB)	570158	6350782	1
Lille Villestrup	Hus(e)	Jerslev	Jerslev	Brønderslev	0	0,00	1	0,16	0	0,00	0,16	0,6	0,0	0,0	Område (GB)	570986	6354035	
Norge	Hus(e)	Jerslev	Jerslev	Brønderslev	0	0,00	1	0,52	0	0,00	0,52	2,5	0,2	0,0	Område (GB)	571301	6354218	
Høholt	Gård	Jerslev	Jerslev	Brønderslev	1	2,85	0	0,00	0	0,00	2,85	7,2	0,6	0,2	Område (GB)	571070	6355261	
Grenen	Hus(e)	Jerslev	Jerslev	Brønderslev	0	0,00	1	0,77	0	0,00	0,77	5,1	0,4	0,1	Område (GB)	570393	6354501	
Pinden	Hus(e)	Jerslev	Jerslev	Brønderslev	0	0,00	1	0,65	0	0,00	0,65	3,0	0,2	0,1	Område (GB)	569493	6353026	
Jerslev Sogn	Sogn		Jerslev		97	365,82	65	26,62	6	0,00	392,44	1503,2	23,3	6,1				
Vester Brønderslev	Landsby	Brønderslev	Jerslev	Brønderslev	27	163,14	46	10,82	1	0,00	173,96	340,3	21,0	10,7	Alsæd-udmark	557404	6347252	
Vester Hedegård	Gård	Brønderslev	Jerslev	Brønderslev	1	5,43	0	0,00	0	0,00	5,43	28,4	4,3	0,8	Område (GB)	557029	6348740	
Øster Hedegård	Gård	Brønderslev	Jerslev	Brønderslev	1	2,53	0	0,00	0	0,00	2,53	15,8	1,0	0,2	Område (GB)	557147	6348566	
Vester Vrangdrup	Gård	Brønderslev	Jerslev	Brønderslev	1	9,41	0	0,00	0	0,00	9,41	30,4	6,8	2,1	Område (GB)	558049	6350235	
Øster Vrangdrup	Gård	Brønderslev	Jerslev	Brønderslev	1	7,42	0	0,00	0	0,00	7,42	22,6	5,1	1,7	Område (GB)	558219	6350191	
Grindsted	Gård	Brønderslev	Jerslev	Brønderslev	1	13,84	0	0,00	0	0,00	13,84	49,7	11,1	3,1	Område (GB)	559176	6349454	
Thorsmark	Gård	Brønderslev	Jerslev	Brønderslev	1	13,23	0	0,00	0	0,00	13,23	46,7	7,0	2,0	Område (GB)	556704	6350376	
Agdrup	Gård	Brønderslev	Jerslev	Brønderslev	1	15,72	0	0,00	0	0,00	15,72	66,4	10,0	2,4	Område (GB)	555968	6348940	
Tinghulen	Gård	Brønderslev	Jerslev	Brønderslev	1	4,71	0	0,00	0	0,00	4,71	20,3	1,3	0,3	Område (GB)	556839	6347691	1
Øster Kornumgård	Gård	Brønderslev	Jerslev	Brønderslev	1	26,03	2	0,00	0	0,00	26,03	62,0	11,3	4,7	Område (GB)	555843	6348010	
Vester Kornumgård	Gård	Brønderslev	Jerslev	Brønderslev	1	12,98	0	0,00	0	0,00	12,98	38,0	5,7	2,0	Område (GB)	555032	6348416	
Nibstrup	Hovedgård	Brønderslev	Jerslev	Brønderslev	1	20,33	0	0,00	0	0,00	20,33	79,4	28,7	7,4	Område (GB)	559646	6346957	
Brønderslev Sogn	Sogn		Jerslev		38	294,77	48	10,82	1	0,00	305,59	799,9	22,5	8,6				
Serritslev	Landsby	Serritslev	Jerslev	Brønderslev	8	27,44	1	0,29	0	0,00	27,73	67,1	10,1	4,2	Alsæd-udmark	559495	6353162	
Kalum	Landsby	Serritslev	Jerslev	Brønderslev	9	38,28	7	1,68	0	0,00	39,96	123,1	22,0	7,1	Alsæd-udmark	558135	6353554	
Af Holte	Landsby	Serritslev	Jerslev	Brønderslev	4	17,84	1	0,02	0	0,00	17,86	65,5	36,4	9,9	Alsæd-udmark	556803	6352673	49
Stade	Gård	Serritslev	Jerslev	Brønderslev	1	10,73	0	0,00	0	0,00	10,73	52,6	30,0	6,1	Område (GB)	560782	6350196	
Østerå	Gård	Serritslev	Jerslev	Brønderslev	1	8,91	0	0,00	0	0,00	8,91	46,8	38,3	7,3	Område (GB)	558494	6351230	
Vesterå	Landsby	Serritslev	Jerslev	Brønderslev	4	15,23	0	0,00	0	0,00	15,23	36,4	24,2	10,1	GB u. tægt	558010	6350941	
Nørhaven	Gård	Serritslev	Jerslev	Brønderslev	1	4,80	0	0,00	0	0,00	4,80	14,3	2,1	0,7	Område (GB)	559307	6352549	
Skarnagergård	Gård	Serritslev	Jerslev	Brønderslev	1	4,71	0	0,00	0	0,00	4,71	18,5	2,8	0,7	Område (GB)	560128	6352951	

Navn	Type	Sogn	Herred	Kommune	Gårde	Gårde htk.	Huse m. jord	Huse htk.	Huse u. jord	Andet htk.	Htk. i alt	Dyrket areal	Ager (%)	Htk./ km2	Dyrknings-system	X-koor.	Y-koor.	Note
Sønderhaven	Gård	Serritslev	Jerslev	Brønderslev	1	5,64	0	0,00	0	0,00	5,64	21,7	16,2	4,2	Område (GB)	559231	6351852	
Melhaven	Gård	Serritslev	Jerslev	Brønderslev	1	5,98	0	0,00	0	0,00	5,98	25,9	19,3	4,5	Område (GB)	559192	6352142	
Ulvhøj	Gård	Serritslev	Jerslev	Brønderslev	1	1,46	5	2,42	0	0,00	3,88	19,8	3,0	0,6	Område (GB)	559866	6352274	
Hjelmsted	Landsby	Serritslev	Jerslev	Brønderslev	3	23,72	0	0,00	0	0,00	23,72	64,6	15,4	5,7	Alsæd-udmark	560975	6351986	
Underåre	Landsby	Serritslev	Jerslev	Brønderslev	7	27,89	9	2,80	0	0,00	30,69	72,5	10,9	4,6	GB u. tægt	559396	6354277	
Bakken	Gård	Serritslev	Jerslev	Brønderslev	1	1,46	6	3,12	0	0,00	4,58	14,9	2,7	0,8	Område (GB)	558148	6354980	
Smersted	Dobbeltgd.	Serritslev	Jerslev	Brønderslev	2	2,10	1	0,22	0	0,00	2,32	8,4	1,5	0,4	Område (GB)	557866	6354680	
Stadebro	Gård	Serritslev	Jerslev	Brønderslev	1	1,06	0	0,00	0	0,00	1,06	0,0	0,0	0,6	Område (GB)	560182	6350397	
Serritslev Sogn	Sogn		Jerslev		46	197,25	30	10,55	0	0,00	207,80	652,2	27,1	8,6				
Hellevad	Landsby	Hellevad	Jerslev	Brønderslev	7	21,48	1	0,76	0	0,00	22,24	88,1	10,2	2,6	GB u. tægt	570355	6341479	
Kirkeskov	Hus(e)	Hellevad	Jerslev	Brønderslev	0	0,00	1	0,22	0	0,00	0,22	1,3	0,1	0,0	Område (GB)	574648	6345157	
Allerup	Landsby	Hellevad	Jerslev	Brønderslev	16	34,50	6	4,31	9	0,00	38,81	218,2	11,9	2,1	GB u. tægt	572038	6343602	
Føltved	Gård	Hellevad	Jerslev	Brønderslev	1	1,29	0	0,00	0	0,00	1,29	4,9	0,3	0,1	Område (GB)	574062	6345729	
Træholt	Gård	Hellevad	Jerslev	Brønderslev	1	1,92	0	0,00	0	0,00	1,92	13,0	0,7	0,1	Område (GB)	575164	6342450	
Skindbjerg	Gård	Hellevad	Jerslev	Brønderslev	1	1,43	0	0,00	0	0,00	1,43	9,6	0,5	0,1	Område (GB)	574001	6342810	
Mosen	Gård	Hellevad	Jerslev	Brønderslev	1	3,97	0	0,00	0	0,00	3,97	11,7	0,6	0,2	Område (GB)	576027	6343993	
Allerup Skov	Hus(e)	Hellevad	Jerslev	Brønderslev	0	0,00	2	0,06	0	0,00	0,06	0,4	0,0	0,0	Område (GB)	572527	6344329	2
Sønder Trøgdrup	Gård	Hellevad	Jerslev	Brønderslev	1	2,85	0	0,00	0	0,00	2,85	13,3	3,6	0,8	Område (GB)	568470	6338645	
Blæsbjerg	Gård	Hellevad	Jerslev	Brønderslev	1	2,99	0	0,00	0	0,00	2,99	14,6	1,7	0,3	Område (GB)	570749	6340459	1
Clausholm	Gård	Hellevad	Jerslev	Brønderslev	1	4,74	0	0,00	0	0,00	4,74	8,8	2,4	1,3	Område (GB)	568649	6338136	
Lunderdal	Gård	Hellevad	Jerslev	Brønderslev	1	4,49	0	0,00	0	0,00	4,49	17,7	2,1	0,5	Område (GB)	570731	6340459	1
Bastrupdal	Gård	Hellevad	Jerslev	Brønderslev	1	4,73	0	0,00	0	0,00	4,73	35,9	4,2	0,5	Område (GB)	570706	6338182	
Katholm	Gård	Hellevad	Jerslev	Brønderslev	1	3,26	0	0,00	0	0,00	3,26	21,3	2,5	0,4	Område (GB)	570906	6338984	
Svenstrup	Gård	Hellevad	Jerslev	Brønderslev	1	3,23	0	0,00	0	0,00	3,23	21,3	2,5	0,4	Område (GB)	570471	6338924	
Lille Landvad	Gård	Hellevad	Jerslev	Brønderslev	1	2,00	0	0,00	0	0,00	2,00	13,3	1,5	0,2	Område (GB)	571890	6340249	
Store Landvad	Gård	Hellevad	Jerslev	Brønderslev	1	6,26	0	0,00	0	0,00	6,26	39,4	4,6	0,7	Område (GB)	572428	6340943	
Bredkær	Gård	Hellevad	Jerslev	Brønderslev	1	8,71	0	0,00	0	0,00	8,71	25,0	34,0	11,8	Område (GB)	569283	6341743	
Klokkeholm	Gård	Hellevad	Jerslev	Brønderslev	1	5,58	0	0,00	0	0,00	5,58	22,4	60,4	15,1	Område (GB)	569694	6341844	
Lemb	Landsby	Hellevad	Jerslev	Brønderslev	6	42,02	0	0,00	0	0,00	42,02	160,6	37,8	9,9	GB u. tægt	568909	6340560	
Røgelhede	Landsby	Hellevad	Jerslev	Brønderslev	3	21,59	0	0,00	0	0,00	21,59	112,9	23,3	4,5	GB med alsæd	570119	6344412	
Krogdal	Hus(e)	Hellevad	Jerslev	Brønderslev	0	0,00	1	0,07	0	0,00	0,07	0,2	0,0	0,0	Område (GB)	570624	6343649	
Lunden	Hus(e)	Hellevad	Jerslev	Brønderslev	0	0,00	1	0,16	0	0,00	0,16	0,7	0,0	0,0	Område (GB)	570984	6344133	
Kvindbjerg	Gård	Hellevad	Jerslev	Brønderslev	1	2,20	0	0,00	0	0,00	2,20	17,7	1,0	0,1	Område (GB)	570388	6343091	
Holskov	Gård	Hellevad	Jerslev	Brønderslev	1	3,75	0	0,00	0	0,00	3,75	29,4	3,4	0,4	Område (GB)	572167	6342392	
Korslund	Gård	Hellevad	Jerslev	Brønderslev	1	4,83	0	0,00	0	0,00	4,83	24,8	28,6	5,6	Område (GB)	568389	6344292	
Kjærgård	Gård	Hellevad	Jerslev	Brønderslev	1	12,64	0	0,00	0	0,00	12,64	45,3	35,5	9,9	Område (GB)	569348	6342621	

Navn	Type	Sogn	Herred	Kommune	Gårde	Gårde htk.	Huse m. jord	Huse htk.	Huse u. jord	Andet htk.	Htk. i alt	Dyrket areal	Ager (%)	Htk./ km2	Dyrknings-system	X-koor.	Y-koor.	Note
Klokkeholm Mølle	Gård	Hellevad	Jerslev	Brønderslev	1	1,73	0	0,00	0	0,00	1,73	6,4	17,3	4,7	Område (GB)	569685	6341959	
Roslund	Gård	Hellevad	Jerslev	Brønderslev	1	2,58	0	0,00	0	0,00	2,58	12,3	0,7	0,1	Område (GB)	571125	6345226	
Fælden	Gård	Hellevad	Jerslev	Brønderslev	1	3,91	0	0,00	0	0,00	3,91	19,0	1,0	0,2	Område (GB)	572212	6345007	
Nørre Trøgdrup	Landsby	Hellevad	Jerslev	Brønderslev	3	22,40	0	0,00	0	0,00	22,40	118,2	32,0	6,1	GB u. tægt	568467	6338717	
Krabdrup	Gård	Hellevad	Jerslev	Brønderslev	1	8,92	0	0,00	0	0,00	8,92	44,9	40,6	8,1	Område (GB)	568258	6339019	
Kildedalsgård	Gård	Hellevad	Jerslev	Brønderslev	1	1,98	0	0,00	0	0,00	1,98	12,9	1,5	0,2	Område (GB)	568781	6339963	
Smeden	Hus(e)	Hellevad	Jerslev	Brønderslev	0	0,00	1	0,19	0	0,00	0,19	0,4	0,1	0,0	Område (GB)	570731	6340459	1
Hellevad Sogn	Sogn		Jerslev		59	241,98	13	5,77	9	0,00	247,75	1186,0	26,9	5,6				
Hellum	Landsby	Hellum	Jerslev	Brønderslev	8	23,89	5	1,76	5	0,00	25,65	85,7	25,3	7,6	GB u. tægt	569950	6347090	
Hellumlund	Gård	Hellum	Jerslev	Brønderslev	1	8,43	0	0,00	0	0,00	8,43	21,8	1,5	0,6	Område (GB)	569906	6348792	
Pilegård	Gård	Hellum	Jerslev	Brønderslev	1	4,77	0	0,00	0	0,00	4,77	15,1	1,0	0,3	Område (GB)	570282	6347860	
Pilegårdsmølle	Hus(e)	Hellum	Jerslev	Brønderslev	0	0,00	0	0,00	1	0,00	0,00	0,0	0,0	0,0	Område (GB)	570259	6347806	
Nakkebjerg	Gård	Hellum	Jerslev	Brønderslev	1	3,14	0	0,00	0	0,00	3,14	16,3	1,1	0,2	Område (GB)	568324	6347874	
Munkholt	Gård	Hellum	Jerslev	Brønderslev	1	1,14	0	0,00	0	0,00	1,14	3,2	0,2	0,1	Område (GB)	570882	6348179	
Lundergård	Gård	Hellum	Jerslev	Brønderslev	1	3,14	0	0,00	0	0,00	3,14	9,0	0,6	0,2	Område (GB)	570439	6348505	
Sletting	Gård	Hellum	Jerslev	Brønderslev	1	1,21	0	0,00	0	0,00	1,21	4,9	0,3	0,1	Område (GB)	572151	6348571	
Langtved	Hus(e)	Hellum	Jerslev	Brønderslev	0	0,00	1	0,66	0	0,00	0,66	2,5	0,2	0,0	Område (GB)	571985	6349016	
Sneverholt	Gård	Hellum	Jerslev	Brønderslev	1	2,89	0	0,00	0	0,00	2,89	15,5	1,1	0,2	Område (GB)	571360	6349457	
Snabhede	Gård	Hellum	Jerslev	Brønderslev	1	4,25	0	0,00	0	0,00	4,25	18,4	1,3	0,3	Område (GB)	570474	6349647	
Kibsdal	Gård	Hellum	Jerslev	Brønderslev	1	2,79	0	0,00	0	0,00	2,79	12,0	0,8	0,2	Område (GB)	570415	6348948	
Kroge	Gård	Hellum	Jerslev	Brønderslev	1	1,49	0	0,00	0	0,00	1,49	6,1	0,4	0,1	Område (GB)	570659	6347532	
Krattet	Gård	Hellum	Jerslev	Brønderslev	1	1,08	0	0,00	0	0,00	1,08	4,4	0,3	0,1	Område (GB)	570623	6347066	
Krogshave	Gård	Hellum	Jerslev	Brønderslev	1	2,17	0	0,00	0	0,00	2,17	8,9	0,6	0,2	Område (GB)	570852	6347455	
Føjting	Hus(e)	Hellum	Jerslev	Brønderslev	0	0,00	1	0,92	0	0,00	0,92	6,0	0,4	0,1	Område (GB)	571326	6347249	
Kalsbjerg	Gård	Hellum	Jerslev	Brønderslev	1	1,71	0	0,00	0	0,00	1,71	10,5	0,7	0,1	Område (GB)	571612	6347386	
Hulvejen	Hus(e)	Hellum	Jerslev	Brønderslev	0	0,00	1	0,50	0	0,00	0,50	3,3	0,2	0,0	Område (GB)	571979	6348187	
Mærkmose	Gård	Hellum	Jerslev	Brønderslev	1	2,38	0	0,00	0	0,00	2,38	8,8	0,6	0,2	Område (GB)	571404	6347985	
Stoksted	Hus(e)	Hellum	Jerslev	Brønderslev	0	0,00	1	0,80	0	0,00	0,80	3,0	0,2	0,1	Område (GB)	571290	6347689	
Skovsgård	Gård	Hellum	Jerslev	Brønderslev	1	2,65	0	0,00	0	0,00	2,65	9,3	0,6	0,2	Område (GB)	571075	6347702	
Kastenskov	Gård	Hellum	Jerslev	Brønderslev	1	4,75	0	0,00	0	0,00	4,75	22,2	1,5	0,3	Område (GB)	569282	6347408	
Vanderskrog	Gård	Hellum	Jerslev	Brønderslev	1	6,74	0	0,00	0	0,00	6,74	19,9	1,4	0,5	Område (GB)	571251	6346555	
Holmgård	Gård	Hellum	Jerslev	Brønderslev	1	8,18	0	0,00	0	0,00	8,18	23,8	13,1	4,5	Område (GB)	571016	6345769	
Hellum Sogn	Sogn		Jerslev		26	86,80	9	4,64	6	0,00	91,44	330,5	16,8	4,6				
Ørum	Landsby	Ørum	Jerslev	Brønderslev	19	60,78	4	0,57	0	0,00	61,35	221,9	26,4	7,3	GB u. tægt	566557	6339796	
Nørre Ravnstrup	Gård	Ørum	Jerslev	Brønderslev	1	11,32	0	0,00	0	0,00	11,32	47,7	29,9	7,1	Område (GB)	567263	6338232	
Nørre Ravnstrup Mølle	Hus(e)	Ørum	Jerslev	Brønderslev	0	0,00	0	0,00	1	0,00	0,00	0,0	0,0	0,0	Område (GB)	567088	6338276	

Navn	Type	Sogn	Herred	Kommune	Gårde	Gårde htk.	Huse m. jord	Huse htk.	Huse u. jord	Andet htk.	Htk. i alt	Dyrket areal	Ager (%)	Htk./ km2	Dyrknings-system	X-koor.	Y-koor.	Note
Ørum Mose	Hus(e)	Ørum	Jerslev	Brønderslev	0	0,00	1	0,28	0	0,00	0,28	1,4	1,2	0,2	Område (GB)	564614	6337264	2
Brunvang	Hus(e)	Ørum	Jerslev	Brønderslev	0	0,00	1	0,05	0	0,00	0,05	0,3	0,0	0,0	Område (GB)	566315	6336696	1
Bjørnholm	Gård	Ørum	Jerslev	Brønderslev	1	2,27	0	0,00	0	0,00	2,27	8,0	33,3	9,5	Område (GB)	567207	6339369	
Vester Glindvad	Gård	Ørum	Jerslev	Brønderslev	1	2,98	0	0,00	0	0,00	2,98	14,9	55,6	11,1	Område (GB)	568439	6337437	
Sønder Ravnstrup	Gård	Ørum	Jerslev	Brønderslev	1	9,15	0	0,00	0	0,00	9,15	38,0	49,8	12,0	Område (GB)	567252	6337818	
Lille Ågård	Gård	Ørum	Jerslev	Brønderslev	1	2,54	0	0,00	0	0,00	2,54	7,5	7,3	2,5	Område (GB)	566203	6338546	
Store Ågård	Gård	Ørum	Jerslev	Brønderslev	1	10,25	0	0,00	0	0,00	10,25	41,1	40,0	10,0	Område (GB)	566189	6338546	
Lille Kraghedegård	Gård	Ørum	Jerslev	Brønderslev	1	6,78	0	0,00	0	0,00	6,78	24,4	5,7	1,6	Område (GB)	565214	6338694	
Kraghede	Landsby	Ørum	Jerslev	Brønderslev	3	13,44	0	0,00	0	0,00	13,44	55,9	13,0	3,1	GB u. tægt	564147	6339151	
Kjeldingbro	Gård	Ørum	Jerslev	Brønderslev	1	6,47	0	0,00	0	0,00	6,47	11,9	9,4	5,1	Område (GB)	564675	6335790	
Stoubakken	Hus(e)	Ørum	Jerslev	Brønderslev	0	0,00	1	0,35	0	0,00	0,35	3,0	0,3	0,0	Område (GB)	566286	6336681	1
Ørumtvæd	Gård	Ørum	Jerslev	Brønderslev	1	3,41	0	0,00	0	0,00	3,41	12,6	17,0	4,6	Område (GB)	566703	6342032	
Ørum Sogn	Sogn		Jerslev		31	129,39	7	1,25	1	0,00	130,64	488,6	16,9	4,5				
Stagsted	Landsby	Af Skæve	Jerslev	Frederikshavn	6	28,65	0	0,00	0	0,00	28,65	111,8	13,8	3,5	GB u. tægt	575326	6348420	
Ravnsholt	Gård	Af Skæve	Jerslev	Frederikshavn	1	5,80	0	0,00	0	0,00	5,80	17,4	1,6	0,5	Område (GB)	575085	6351646	
Store Nejsum	Gård	Af Skæve	Jerslev	Frederikshavn	1	8,98	0	0,00	0	0,00	8,98	27,5	2,5	0,8	Område (GB)	575639	6352718	
Møllen	Hus(e)	Af Skæve	Jerslev	Frederikshavn	0	0,00	1	0,27	0	0,00	0,27	0,0	0,0	0,0	Område (GB)	575206	6350637	1
Lille Nejsum	Gård	Af Skæve	Jerslev	Frederikshavn	1	9,02	0	0,00	0	0,00	9,02	28,8	2,6	0,8	Område (GB)	575219	6352077	
Store Vrængmose	Gård	Af Skæve	Jerslev	Frederikshavn	1	2,04	0	0,00	0	0,00	2,04	14,6	1,3	0,2	Område (GB)	574181	6353129	
Lille Vrængmose	Hus(e)	Af Skæve	Jerslev	Frederikshavn	0	0,00	1	0,23	0	0,00	0,23	1,3	0,1	0,0	Område (GB)	572938	6352566	
Mosen	Hus(e)	Af Skæve	Jerslev	Frederikshavn	0	0,00	1	0,58	0	0,00	0,58	3,6	0,3	0,1	Område (GB)	572784	6352579	
Nødbakken	Gård	Af Skæve	Jerslev	Frederikshavn	1	1,06	0	0,00	0	0,00	1,06	7,4	0,7	0,1	Område (GB)	572702	6352351	
Nymølle	Gård	Af Skæve	Jerslev	Frederikshavn	1	3,51	0	0,00	0	0,00	3,51	12,9	1,2	0,3	Område (GB)	573286	6351693	
Avnkødt	Gård	Af Skæve	Jerslev	Frederikshavn	1	8,36	0	0,00	0	0,00	8,36	41,5	5,1	1,0	Område (GB)	576076	6347432	
Avnkødt Mølle	Hus(e)	Af Skæve	Jerslev	Frederikshavn	0	0,00	0	0,00	1	0,00	0,00	0,0	0,0	0,0	Område (GB)	576104	6347223	
Bås	Gård	Af Skæve	Jerslev	Frederikshavn	1	2,89	0	0,00	0	0,00	2,89	17,4	4,5	0,7	Område (GB)	575800	6350309	
Højen	Hus(e)	Af Skæve	Jerslev	Frederikshavn	0	0,00	1	0,36	0	0,00	0,36	2,2	0,3	0,0	Område (GB)	574041	6349523	
Knappen	Hus(e)	Af Skæve	Jerslev	Frederikshavn	0	0,00	1	0,15	0	0,00	0,15	0,8	0,1	0,0	Område (GB)	575206	6350637	1
Stagstedgjerde	Hus(e)	Af Skæve	Jerslev	Frederikshavn	0	0,00	1	0,30	0	0,00	0,30	1,0	0,1	0,0	Område (GB)	575206	6350637	1
Bollehøj	Hus(e)	Af Skæve	Jerslev	Frederikshavn	0	0,00	1	0,17	0	0,00	0,17	0,9	0,1	0,0	Område (GB)	574300	6347860	
Tophede	Hus(e)	Af Skæve	Jerslev	Frederikshavn	0	0,00	1	0,80	0	0,00	0,80	1,8	0,2	0,1	Område (GB)	574456	6347401	
Store Føltved	Hus(e)	Af Skæve	Jerslev	Frederikshavn	0	0,00	1	0,60	0	0,00	0,60	3,6	0,7	0,1	Område (GB)	574073	6345922	
Lille Føltved	Hus(e)	Af Skæve	Jerslev	Frederikshavn	0	0,00	1	0,38	0	0,00	0,38	2,2	0,4	0,1	Område (GB)	574498	6346134	
Lovsig	Hus(e)	Af Skæve	Jerslev	Frederikshavn	0	0,00	1	0,19	0	0,00	0,19	1,5	0,3	0,0	Område (GB)	574833	6346056	
Lille Spånhede	Hus(e)	Af Skæve	Jerslev	Frederikshavn	0	0,00	1	0,78	0	0,00	0,78	2,6	0,5	0,2	Område (GB)	575184	6346545	
Røven	Hus(e)	Af Skæve	Jerslev	Frederikshavn	0	0,00	1	0,40	0	0,00	0,40	1,9	0,2	0,0	Område (GB)	575206	6350637	1

Navn	Type	Sogn	Herred	Kommune	Gårde	Gårde htk.	Huse m. jord	Huse htk.	Huse u. jord	Andet htk.	Htk. i alt	Dyrket areal	Ager (%)	Htk./ km2	Dyrknings-system	X-koor.	Y-koor.	Note
Solholt	Gård	Af Skæve	Jerslev	Frederikshavn	1	13,98	0	0,00	0	0,00	13,98	51,0	29,0	8,0	Område (GB)	578003	6348688	
Store Spånkede	Gård	Af Skæve	Jerslev	Frederikshavn	1	2,20	0	0,00	0	0,00	2,20	10,1	2,0	0,4	Område (GB)	574949	6346679	
Hytten	Gård	Af Skæve	Jerslev	Frederikshavn	1	2,33	0	0,00	0	0,00	2,33	13,1	1,2	0,2	Område (GB)	574065	6351118	
Krogen	Gård	Af Skæve	Jerslev	Frederikshavn	1	1,95	0	0,00	0	0,00	1,95	11,3	1,0	0,2	Område (GB)	573813	6351014	
Møllebakke	Gård	Af Skæve	Jerslev	Frederikshavn	1	1,56	0	0,00	0	0,00	1,56	9,4	0,8	0,1	Område (GB)	573750	6351629	
Tveden	Gård	Af Skæve	Jerslev	Frederikshavn	1	1,90	0	0,00	0	0,00	1,90	12,4	1,1	0,2	Område (GB)	575206	6350637	1
Af Skæve Sogn	Sogn		Jerslev		20	94,23	13	5,21	1	0,00	99,44	410,2	23,1	6,0				22
Tømmerby	Landsby	Tolstrup	Jerslev	Brønderslev	17	38,26	10	4,80	5	0,00	43,06	118,8	26,6	9,6	Alsæd-udmark	552375	6352277	
Tolstrup Præstegård	Gård	Tolstrup	Jerslev	Brønderslev	1	9,73	0	0,00	0	0,00	9,73	30,6	32,5	10,3	Område (GB)	554602	6352059	
Kærsgård	Gård	Tolstrup	Jerslev	Brønderslev	1	3,70	0	0,00	0	0,00	3,70	8,2	1,8	0,8	Område (GB)	552359	6352582	
Vester Mejlsted	Gård	Tolstrup	Jerslev	Brønderslev	1	5,76	0	0,00	0	0,00	5,76	14,2	0,9	0,4	Område (GB)	551470	6349815	
Øster Mejlsted	Gård	Tolstrup	Jerslev	Brønderslev	1	12,77	0	0,00	0	0,00	12,77	33,2	2,1	0,8	Område (GB)	552362	6349689	
Thorup	Gård	Tolstrup	Jerslev	Brønderslev	1	3,24	0	0,00	0	0,00	3,24	18,1	23,3	4,2	Område (GB)	555978	6351813	
Af Holte	Dobbeltgd.	Tolstrup	Jerslev	Brønderslev	2	17,42	0	0,00	0	0,00	17,42	59,1	37,9	11,2	Område (GB)	556702	6352601	50
Vester Linderup	Landsby	Tolstrup	Jerslev	Brønderslev	7	37,45	1	0,24	2	0,00	37,69	76,0	19,5	9,7	Alsæd-udmark	554785	6352584	
Kneppeshave	Gård	Tolstrup	Jerslev	Brønderslev	1	1,16	0	0,00	0	0,00	1,16	3,9	1,0	0,3	Område (GB)	555494	6352910	
Mølgård	Gård	Tolstrup	Jerslev	Brønderslev	1	9,30	0	0,00	0	0,00	9,30	26,4	26,8	9,4	Område (GB)	555576	6350843	
Vibsig	Gård	Tolstrup	Jerslev	Brønderslev	1	8,90	0	0,00	0	0,00	8,90	33,1	22,2	6,0	Område (GB)	554507	6351036	
Oddersgård	Gård	Tolstrup	Jerslev	Brønderslev	1	11,00	0	0,00	0	0,00	11,00	27,1	8,0	3,3	Område (GB)	554585	6349095	
Oddersgård Mølle	Hus(e)	Tolstrup	Jerslev	Brønderslev	0	0,00	1	0,15	0	0,00	0,15	0,6	0,2	0,0	Område (GB)	554616	6349077	
Gundersmølle	Gård	Tolstrup	Jerslev	Brønderslev	1	1,38	0	0,00	0	0,00	1,38	3,6	4,6	1,8	Område (GB)	555682	6350927	
Øster Hjermitsev	Landsby	Tolstrup	Jerslev	Brønderslev	12	87,89	3	0,53	4	0,00	88,42	141,3	8,9	5,5	Alsæd-udmark	552444	6348679	
Hjermitsevgård	Hovedgård	Tolstrup	Jerslev	Brønderslev	1	92,15	0	0,00	0	0,00	92,15	90,7	26,8	27,3	Område (GB)	553322	6348774	
Tolstrup Sogn	Sogn		Jerslev		49	340,11	15	5,72	11	0,00	345,83	684,9	17,0	8,6				
Stenum	Landsby	Stenum	Jerslev	Brønderslev	18	106,64	5	1,32	0	0,58	108,54	168,8	20,5	13,2	Alsæd 1V	552186	6353473	
Vanggård	Gård	Stenum	Jerslev	Brønderslev	1	8,11	0	0,00	0	0,00	8,11	21,7	2,6	1,0	Område (GB)	552096	6354314	
Norden Stenum	Hus(e)	Stenum	Jerslev	Brønderslev	0	0,00	1	0,18	0	0,00	0,18	0,6	0,1	0,0	Område (GB)	552232	6353851	2
Kokholm	Gård	Stenum	Jerslev	Brønderslev	1	3,56	0	0,00	0	0,00	3,56	10,1	1,2	0,4	Område (GB)	552351	6354608	
Stenum Sogn	Sogn		Jerslev		20	118,31	6	1,50	0	0,58	120,39	201,1	24,4	14,6				
Vrensted	Landsby	Vrensted	Jerslev	Hjørring	37	263,95	12	0,17	29	0,00	264,12	386,4	17,4	11,9	Alsæd-udmark	546816	6355099	
Sundsted	Dobbeltgd.	Vrensted	Jerslev	Hjørring	2	10,94	0	0,00	0	0,00	10,94	27,4	1,2	0,5	Område (GB)	547712	6354356	
Holmen	Gård	Vrensted	Jerslev	Hjørring	1	6,88	0	0,00	0	0,00	6,88	13,8	0,6	0,3	Område (GB)	546819	6354319	
Åsendrup	Landsby	Vrensted	Jerslev	Hjørring	7	36,79	1	0,15	0	0,00	36,94	89,6	11,2	4,6	Alsæd-udmark	544679	6358176	
Vrensted Sogn	Sogn		Jerslev		47	318,56	13	0,32	29	0,00	318,88	517,3	17,2	10,6				
Tise	Landsby	Tise	Jerslev	Brønderslev	21	122,41	9	1,85	3	0,00	124,26	201,3	19,1	11,8	Alsæd-udmark	548387	6350780	
Manna	Landsby	Tise	Jerslev	Brønderslev	13	63,56	10	2,50	1	0,00	66,06	128,6	23,0	11,8	Alsæd-udmark	549898	6349412	

Navn	Type	Sogn	Herred	Kommune	Gårde	Gårde htk.	Huse m. jord	Huse htk.	Huse u. jord	Andet htk.	Htk. i alt	Dyrket areal	Ager (%)	Htk./ km2	Dyrknings-system	X-koor.	Y-koor.	Note
Filholm	Landsby	Tise	Jerslev	Brønderslev	7	30,98	2	0,21	0	0,00	31,19	77,8	27,8	11,1	Alsæd-udmark	550717	6351715	
Ladegård	Gård	Tise	Jerslev	Brønderslev	1	9,34	0	0,00	0	0,00	9,34	23,5	2,2	0,9	Område (GB)	549367	6349887	
Kæret	Gård	Tise	Jerslev	Brønderslev	1	2,88	0	0,00	0	0,00	2,88	5,4	0,5	0,3	Område (GB)	548710	6349171	
Ved Broen	Gård	Tise	Jerslev	Brønderslev	1	3,83	0	0,00	0	0,00	3,83	7,9	0,7	0,4	Område (GB)	547535	6348914	
Grønborg	Gård	Tise	Jerslev	Brønderslev	1	1,96	0	0,00	0	0,00	1,96	2,9	0,4	0,2	Område (GB)	547389	6348051	
Stavad	Landsby	Tise	Jerslev	Brønderslev	3	24,51	0	0,00	0	0,00	24,51	26,3	3,2	3,0	GB u. tægt	547149	6347593	
Haugård	Gård	Tise	Jerslev	Brønderslev	1	5,53	0	0,00	0	0,00	5,53	9,6	0,9	0,5	Område (GB)	548579	6350287	
Hammelmose	Hovedgård	Tise	Jerslev	Brønderslev	1	77,84	0	0,00	0	0,00	77,84	57,1	8,1	11,1	Område (GB)	548901	6348732	
Vildmose	Andet	Tise	Jerslev	Brønderslev	0	0,00	0	0,00	0	14,88	14,88	0,0	0,0	0,2	Område (GB)	550130	6344565	
Tise Sogn	Sogn		Jerslev		50	342,84	21	4,56	4	14,88	362,28	540,5	12,3	8,3				
Skjerne	Gård	Af Torslev	Jerslev	Frederikshavn	1	3,32	0	0,00	0	0,00	3,32	15,1	2,5	0,5	Område (GB)	573041	6354908	
Nørre Rævbak	Gård	Af Torslev	Jerslev	Frederikshavn	1	1,14	0	0,00	0	0,00	1,14	8,0	1,3	0,2	Område (GB)	572196	6354265	
Sønder Rævbak	Hus(e)	Af Torslev	Jerslev	Frederikshavn	0	0,00	1	0,71	0	0,00	0,71	6,1	1,0	0,1	Område (GB)	572055	6353638	
Fjeldgård	Gård	Af Torslev	Jerslev	Frederikshavn	1	8,72	0	0,00	0	0,00	8,72	24,2	4,0	1,4	Område (GB)	573976	6354820	
Ramsholt	Gård	Af Torslev	Jerslev	Frederikshavn	1	4,80	0	0,00	0	0,00	4,80	18,1	3,0	0,8	Område (GB)	574335	6353607	
Vrængmose	Gård	Af Torslev	Jerslev	Frederikshavn	1	2,20	2	1,77	0	0,00	3,97	16,1	2,7	0,7	Område (GB)	572730	6353253	
Vrågård Mølle	Gård	Af Torslev	Jerslev	Frederikshavn	1	1,09	0	0,00	0	0,00	1,09	4,0	2,0	0,5	Område (GB)	573769	6355543	
Af Torslev Sogn	Sogn		Jerslev		6	21,27	3	2,48	0	0,00	23,75	91,6	23,1	6,8				28
Lyngdrup	Landsby	Af Horsens	Jerslev	Aalborg	3	30,23	0	0,00	0	0,00	30,23	92,2	12,0	4,0	GB u. tægt	566875	6332752	
Lillemølle	Hus(e)	Af Horsens	Jerslev	Aalborg	0	0,00	0	0,00	1	0,00	0,00	0,0	0,0	0,0	Område (GB)	566737	6333510	1
Favrholt	Gård	Af Horsens	Jerslev	Aalborg	1	5,73	0	0,00	0	4,21	9,94	11,1	1,4	1,3	Område (GB)	566154	6334583	
Af Horsens Sogn	Sogn		Jerslev		4	35,96	0	0,00	1	4,21	40,17	103,3	18,1	6,7				5
Af Voerså	Landsby	Af Albæk	Jerslev	Frederikshavn	4	14,58	4	1,59	3	0,00	16,17	50,0	4,1	1,3	GB u. tægt	589738	6341286	90
Sørå	Landsby	Af Albæk	Jerslev	Frederikshavn	7	15,29	7	3,19	0	0,00	18,48	52,2	4,2	1,5	GB u. tægt	586599	6337467	
Krogen	Gård	Af Albæk	Jerslev	Frederikshavn	1	4,75	0	0,00	0	0,00	4,75	21,0	1,7	0,4	Område (GB)	589245	6340884	
Sønder Fæbro	Gård	Af Albæk	Jerslev	Frederikshavn	1	6,33	0	0,00	0	0,00	6,33	17,6	1,4	0,5	Område (GB)	586772	6341427	
Vester Tveden	Gård	Af Albæk	Jerslev	Frederikshavn	1	4,57	0	0,00	0	0,00	4,57	17,9	1,5	0,4	Område (GB)	585797	6341909	
Øster Tveden	Gård	Af Albæk	Jerslev	Frederikshavn	1	4,47	0	0,00	0	0,00	4,47	17,0	1,4	0,4	Område (GB)	585867	6341880	
Af Albæk Sogn	Sogn		Jerslev		15	49,99	11	4,78	3	0,00	54,77	175,7	20,5	5,4				12
Agersted	Landsby	Af Voer	Jerslev	Brønderslev	13	47,41	3	2,10	0	0,00	49,51	160,9	8,5	2,6	GB u. tægt	583414	6341564	
Store Tranget	Gård	Af Voer	Jerslev	Brønderslev	1	6,63	0	0,00	0	0,00	6,63	19,3	1,4	0,5	Område (GB)	578741	6344544	
Lille Tranget	Gård	Af Voer	Jerslev	Brønderslev	1	1,93	0	0,00	0	0,00	1,93	5,5	0,4	0,1	Område (GB)	577631	6344680	
Nørholt	Hus(e)	Af Voer	Jerslev	Brønderslev	0	0,00	1	0,43	0	0,00	0,43	1,7	0,1	0,0	Område (GB)	577386	6345162	
Idskov Mølle	Gård	Af Voer	Jerslev	Brønderslev	1	1,59	0	0,00	0	0,00	1,59	5,8	2,7	0,7	Område (GB)	579970	6347472	2
Vester Skovgård	Gård	Af Voer	Jerslev	Brønderslev	1	9,17	0	0,00	0	0,00	9,17	28,9	1,5	0,5	Område (GB)	583123	6339211	2
Skovmølle	Gård	Af Voer	Jerslev	Brønderslev	1	1,69	0	0,00	0	0,00	1,69	7,7	0,6	0,1	Område (GB)	575967	6345485	

Tabel 1

Navn	Type	Sogn	Herred	Kommune	Gårde	Gårde htk.	Huse m. jord	Huse htk.	Huse u. jord	Andet htk.	Htk. i alt	Dyrket areal	Ager (%)	Htk./ km2	Dyrknings-system	X-koor.	Y-koor.	Note
Vesterskov	Hus(e)	Af Voer	Jerslev	Brønderslev	0	0,00	8	2,72	0	0,00	2,72	9,5	0,7	0,2	Område (GB)	575858	6345056	
Voldbro	Gård	Af Voer	Jerslev	Brønderslev	1	2,81	0	0,00	0	0,00	2,81	11,1	0,8	0,2	Område (GB)	577891	6347845	
Brunvang	Gård	Af Voer	Jerslev	Brønderslev	1	1,64	0	0,00	0	0,00	1,64	9,7	0,7	0,1	Område (GB)	577330	6346998	
Bøgeskovhale	Gård	Af Voer	Jerslev	Brønderslev	1	3,66	0	0,00	0	0,00	3,66	19,6	1,4	0,3	Område (GB)	576234	6346201	
Svinhave	Gård	Af Voer	Jerslev	Brønderslev	1	3,60	0	0,00	0	0,00	3,60	14,4	1,0	0,3	Område (GB)	576328	6345695	
Endelt	Gård	Af Voer	Jerslev	Brønderslev	1	3,20	0	0,00	0	0,00	3,20	12,6	0,9	0,2	Område (GB)	579218	6345329	
Lille Endelt	Hus(e)	Af Voer	Jerslev	Brønderslev	0	0,00	1	0,89	0	0,00	0,89	3,9	0,3	0,1	Område (GB)	578507	6345318	
Gårdsholt	Landsby	Af Voer	Jerslev	Brønderslev	3	10,44	0	0,00	0	0,00	10,44	34,8	2,5	0,7	Ukendt	579535	6346545	
Dyssevad	Gård	Af Voer	Jerslev	Brønderslev	1	3,72	0	0,00	0	0,00	3,72	10,4	0,7	0,3	Område (GB)	579682	6346717	
Flaueskjold	Gård	Af Voer	Jerslev	Brønderslev	1	2,49	0	0,00	0	0,00	2,49	8,8	0,6	0,2	Område (GB)	579396	6346811	
Vester Gårdsholt	Gård	Af Voer	Jerslev	Brønderslev	1	5,88	0	0,00	0	0,00	5,88	21,0	1,5	0,4	Område (GB)	578963	6347613	
Åbolt	Gård	Af Voer	Jerslev	Brønderslev	1	1,97	0	0,00	0	0,00	1,97	7,2	0,5	0,1	Område (GB)	579040	6347292	
Store	Landsby	Af Voer	Jerslev	Brønderslev	3	8,06	0	0,00	0	0,00	8,06	28,7	1,5	0,4	GB u. tægt	584979	6342184	
Lunderhede	Gård	Af Voer	Jerslev	Brønderslev	1	5,91	0	0,00	0	0,00	5,91	15,5	0,8	0,3	Område (GB)	584472	6342822	
Smalbro	Gård	Af Voer	Jerslev	Brønderslev	1	2,44	0	0,00	0	0,00	2,44	9,0	0,5	0,1	Område (GB)	584530	6341504	
Strudsholm	Gård	Af Voer	Jerslev	Brønderslev	1	2,44	0	0,00	0	0,00	2,44	9,3	0,5	0,1	Område (GB)	584251	6340957	
Hvidkilde	Gård	Af Voer	Jerslev	Brønderslev	1	1,11	0	0,00	0	0,00	1,11	4,1	0,2	0,1	Område (GB)	585181	6340152	
Vandsted	Gård	Af Voer	Jerslev	Brønderslev	1	1,01	0	0,00	0	0,00	1,01	3,8	0,2	0,1	Område (GB)	584154	6340865	
Tabro	Hus(e)	Af Voer	Jerslev	Brønderslev	0	0,00	1	0,68	0	0,00	0,68	1,5	0,1	0,0	Område (GB)	583383	6343753	
Store Enodden	Gård	Af Voer	Jerslev	Brønderslev	1	3,05	0	0,00	0	0,00	3,05	11,7	0,6	0,2	Område (GB)	582620	6340805	
Båndhagen	Hus(e)	Af Voer	Jerslev	Brønderslev	0	0,00	4	1,60	0	0,00	1,60	4,9	0,3	0,1	Område (GB)	582659	6340516	
Lille Ravnholt	Gård	Af Voer	Jerslev	Brønderslev	1	3,13	0	0,00	0	0,00	3,13	17,4	0,9	0,2	Område (GB)	581426	6340397	
Lille Enodden	Dobbeltgd.	Af Voer	Jerslev	Brønderslev	2	3,36	1	0,70	0	0,00	4,06	13,8	0,7	0,2	Område (GB)	582508	6340506	
Kniben	Gård	Af Voer	Jerslev	Brønderslev	1	1,10	2	0,68	0	0,00	1,78	5,9	0,3	0,1	Område (GB)	582805	6340966	
Knarren	Hus(e)	Af Voer	Jerslev	Brønderslev	0	0,00	1	0,72	0	0,00	0,72	2,3	0,1	0,0	Område (GB)	583743	6339319	1
Smallebakken	Gård	Af Voer	Jerslev	Brønderslev	1	1,02	1	0,18	0	0,00	1,20	4,4	0,2	0,1	Område (GB)	583743	6339319	1
Gabet	Hus(e)	Af Voer	Jerslev	Brønderslev	0	0,00	1	0,53	0	0,00	0,53	3,3	0,2	0,0	Område (GB)	583375	6341040	
Gyden	Hus(e)	Af Voer	Jerslev	Brønderslev	0	0,00	1	0,52	0	0,00	0,52	3,3	0,2	0,0	Område (GB)	583412	6340882	
Overgård	Hus(e)	Af Voer	Jerslev	Brønderslev	0	0,00	1	0,74	0	0,00	0,74	2,8	0,1	0,0	Område (GB)	582898	6340762	
Bildbakken	Hus(e)	Af Voer	Jerslev	Brønderslev	0	0,00	1	0,35	0	0,00	0,35	1,2	0,1	0,0	Område (GB)	583743	6339319	1
Skoven	Hus(e)	Af Voer	Jerslev	Brønderslev	0	0,00	1	0,56	0	0,00	0,56	2,0	0,1	0,0	Område (GB)	583743	6339319	1
Høssen	Hus(e)	Af Voer	Jerslev	Brønderslev	0	0,00	1	0,96	5	0,00	0,96	3,6	0,2	0,1	Område (GB)	583495	6340599	
I Vorgård Skov	Hus(e)	Af Voer	Jerslev	Brønderslev	0	0,00	9	3,78	0	0,00	3,78	18,4	2,3	0,5	Område (GB)	580949	6345010	2
Voergård	Hovedgård	Af Voer	Jerslev	Brønderslev	1	97,94	0	0,00	0	0,00	97,94	108,2	13,3	12,1	Område (GB)	580575	6345175	
Af Voer Sogn	Sogn		Jerslev		45	238,40	38	18,14	5	0,00	256,54	667,6	16,3	6,3				34
Jerslev Herred	Herred				812	4122,66	398	139,71	107	20,35	4282,72	13017,0	18,8	6,2				

Navn	Type	Sogn	Herred	Kommune	Gårde	Gårde htk.	Huse m. jord	Huse htk.	Huse u. jord	Andet htk.	Htk. i alt	Dyrket areal	Ager (%)	Htk./ km2	Dyrknings-system	X-koor.	Y-koor.	Note
Aaby	Landsby	Af Aaby	Kær	Jammerbugt	17	79,75	23	6,45	0	0,00	86,20	163,7	7,0	3,7	Alsæd 1V	544775	6336020	
Hoven	Landsby	Af Aaby	Kær	Jammerbugt	4	20,50	0	0,00	0	0,00	20,50	31,3	1,3	0,9	Alsæd 1V	545620	6336852	
Åstrup	Landsby	Af Aaby	Kær	Jammerbugt	3	31,14	0	0,00	0	0,00	31,14	32,2	1,4	1,3	Ukendt	543585	6337151	
Sovbak	Gård	Af Aaby	Kær	Jammerbugt	1	1,44	0	0,00	0	0,00	1,44	2,2	0,1	0,1	Område (GB)	543240	6337995	
Teglåden	Gård	Af Aaby	Kær	Jammerbugt	1	1,45	0	0,00	0	0,00	1,45	2,2	0,1	0,1	Område (GB)	545415	6338054	
Bjergtet	Gård	Af Aaby	Kær	Jammerbugt	1	5,48	0	0,00	0	0,00	5,48	9,0	0,4	0,2	Område (GB)	545886	6338671	
Torngård	Gård	Af Aaby	Kær	Jammerbugt	1	13,41	0	0,00	0	0,00	13,41	22,7	1,0	0,6	Område (GB)	545197	6334974	
Knøsgård	Gård	Af Aaby	Kær	Jammerbugt	1	5,25	0	0,00	0	0,00	5,25	12,1	0,5	0,2	Område (GB)	546016	6334824	
Skjælrimmen	Hus(e)	Af Aaby	Kær	Jammerbugt	0	0,00	1	0,43	0	0,00	0,43	1,0	0,0	0,0	Område (GB)	544243	6338318	1
Havgård	Gård	Af Aaby	Kær	Jammerbugt	1	13,48	1	0,54	0	0,00	14,02	38,0	1,6	0,6	Område (GB)	546493	6335951	
Havgård Mølle	Hus(e)	Af Aaby	Kær	Jammerbugt	0	0,00	0	0,00	1	0,00	0,00	0,0	0,0	0,0	Område (GB)	546395	6335757	
Møllegård	Gård	Af Aaby	Kær	Jammerbugt	1	3,21	0	0,00	0	0,00	3,21	5,5	0,1	0,1	Område (GB)	541762	6334632	
Kneppet	Gård	Af Aaby	Kær	Jammerbugt	1	4,74	0	0,00	0	0,00	4,74	14,3	0,6	0,2	Område (GB)	546639	6334760	
Voldbro	Gård	Af Aaby	Kær	Jammerbugt	1	2,47	0	0,00	0	0,00	2,47	6,8	0,3	0,1	Område (GB)	547163	6335085	
Aaby Mølle	Hus(e)	Af Aaby	Kær	Jammerbugt	0	0,00	1	0,71	0	0,00	0,71	1,3	0,1	0,0	Område (GB)	544811	6335873	
Rotkjær	Hus(e)	Af Aaby	Kær	Jammerbugt	0	0,00	2	0,62	0	0,00	0,62	2,4	0,1	0,0	Område (GB)	544223	6338349	1
Birkelse	Hovedgård	Af Aaby	Kær	Jammerbugt	1	56,59	3	0,79	0	0,00	57,38	84,2	17,6	12,0	Område (GB)	542708	6334331	
Birkelse Mølle	Hus(e)	Af Aaby	Kær	Jammerbugt	0	0,00	0	0,00	1	0,00	0,00	0,0	0,0	0,0	Område (GB)	542559	6334271	2
Af Aaby Sogn	Sogn		Kær		34	238,91	31	9,54	2	0,00	248,45	428,9	8,8	4,9				36
Biersted	Landsby	Biersted	Kær	Jammerbugt	19	66,59	16	3,26	11	0,37	70,22	233,5	19,6	5,9	Alsæd-udmark	548825	6334647	
Græsrimmen	Gård	Biersted	Kær	Jammerbugt	1	1,02	0	0,00	0	0,00	1,02	3,8	0,3	0,1	Område (GB)	546733	6333515	
Svinbjerggård	Gård	Biersted	Kær	Jammerbugt	1	7,46	0	0,00	0	0,00	7,46	28,3	1,7	0,4	Område (GB)	552563	6335515	1
Krogen	Gård	Biersted	Kær	Jammerbugt	1	4,82	0	0,00	0	0,00	4,82	18,4	1,5	0,4	Område (GB)	548168	6335291	
Nordkær	Gård	Biersted	Kær	Jammerbugt	1	8,65	0	0,00	0	0,00	8,65	23,1	1,4	0,5	Område (GB)	553208	6335825	
Nørhalne	Landsby	Biersted	Kær	Jammerbugt	15	97,07	26	3,43	0	0,00	100,50	190,9	11,5	6,0	Alsæd-udmark	552623	6334648	
Nørhalne Mølle	Hus(e)	Biersted	Kær	Jammerbugt	0	0,00	0	0,00	1	0,00	0,00	0,0	0,0	0,0	Område (GB)	553001	6335719	
Bjørnkær	Hovedgård	Biersted	Kær	Jammerbugt	1	16,32	0	0,00	0	0,00	16,32	47,9	17,4	5,9	Område (GB)	549876	6333206	
Biersted Sogn	Sogn		Kær		39	201,93	42	6,69	12	0,37	208,99	545,9	11,1	4,2				
Vadum	Landsby	Vadum	Kær	Aalborg	17	79,57	20	2,03	0	0,27	81,87	164,1	33,9	16,9	Alsæd-udmark	552554	6329325	
Vadum Mølle	Gård	Vadum	Kær	Aalborg	1	3,02	0	0,00	0	0,00	3,02	6,6	1,4	0,6	Område (GB)	555030	6329438	
Øster Halne	Landsby	Vadum	Kær	Aalborg	14	87,19	26	3,48	0	0,00	90,67	143,3	14,0	8,8	Alsæd 1V	552435	6331371	
Øster Halne Mølle	Hus(e)	Vadum	Kær	Aalborg	0	0,00	0	0,00	1	0,00	0,00	0,0	0,0	0,0	Område (GB)	552186	6331419	
Kirkejorden	Andet	Vadum	Kær	Aalborg	0	0,00	0	0,00	0	0,18	0,18	0,8	0,1	0,0	Område (GB)	553173	6330469	1
Haven	Andet	Vadum	Kær	Aalborg	0	0,00	0	0,00	0	1,20	1,20	16,5	2,0	0,1	Område (GB)	553173	6330453	1
Rageltved	Andet	Vadum	Kær	Aalborg	0	0,00	0	0,00	0	0,05	0,05	0,0	0,0	0,0	Område (GB)	553173	6330419	1
Vester Halne	Landsby	Vadum	Kær	Aalborg	16	96,87	13	1,49	0	0,00	98,36	132,6	13,6	10,1	Alsæd 1V	550786	6331018	

Navn	Type	Sogn	Herred	Kommune	Gårde	Gårde htk.	Huse m. jord	Huse htk.	Huse u. jord	Andet htk.	Htk. i alt	Dyrket areal	Ager (%)	Htk./ km2	Dyrknings-system	X-koor.	Y-koor.	Note
Haldager	Landsby	Vadum	Kær	Aalborg	12	27,57	8	2,39	0	0,00	29,96	43,1	9,3	6,5	Alsæd 1V	546570	6330767	
Revsgård	Gård	Vadum	Kær	Aalborg	1	6,01	5	0,48	0	0,00	6,49	11,0	1,1	0,6	Område (GB)	551458	6332206	
Bjørum	Gård	Vadum	Kær	Aalborg	1	10,75	0	0,00	0	0,00	10,75	29,4	23,9	8,7	Område (GB)	555894	6331426	
Kjøringehus	Hus(e)	Vadum	Kær	Aalborg	0	0,00	1	0,71	0	0,00	0,71	1,2	0,1	0,1	Område (GB)	553189	6330386	1
Vadskær	Gård	Vadum	Kær	Aalborg	1	10,83	0	0,00	0	0,00	10,83	22,9	2,7	1,3	Område (GB)	554755	6330590	
Brorholt	Hus(e)	Vadum	Kær	Aalborg	0	0,00	1	0,27	0	0,00	0,27	0,8	0,1	0,0	Område (GB)	553985	6330846	
Rødslet	Hovedgård	Vadum	Kær	Aalborg	1	39,21	0	0,00	0	0,00	39,21	109,7	43,4	15,5	Område (GB)	551228	6327760	
Rødslet Mølle	Hus(e)	Vadum	Kær	Aalborg	0	0,00	0	0,00	1	0,00	0,00	0,0	0,0	0,0	Område (GB)	551507	6328332	
Vadum Sogn	Sogn		Kær		64	361,02	74	10,85	2	1,70	373,57	682,0	16,4	9,0				189
Sulsted	Landsby	Sulsted	Kær	Aalborg	14	91,07	8	0,18	4	0,02	91,27	143,6	14,5	9,2	Alsæd 1V	558255	6335095	
Agdrup	Gård	Sulsted	Kær	Aalborg	1	9,05	0	0,00	0	0,00	9,05	19,3	11,3	5,3	Område (GB)	559880	6330651	
Agdrup Mølle	Hus(e)	Sulsted	Kær	Aalborg	0	0,00	0	0,00	1	0,00	0,00	0,0	0,0	0,0	Område (GB)	559629	6330860	2
Stapris	Gård	Sulsted	Kær	Aalborg	1	7,63	0	0,00	0	0,00	7,63	36,6	15,4	3,2	Område (GB)	559873	6334701	
Lille Stapris	Gård	Sulsted	Kær	Aalborg	1	1,94	0	0,00	0	0,00	1,94	9,0	3,8	0,8	Område (GB)	559737	6334595	
Staulund	Gård	Sulsted	Kær	Aalborg	1	1,48	0	0,00	0	0,00	1,48	7,4	0,7	0,1	Område (GB)	559733	6332499	1
Langelund	Gård	Sulsted	Kær	Aalborg	1	2,29	0	0,00	0	0,00	2,29	11,8	5,0	1,0	Område (GB)	560223	6334291	
Dal	Gård	Sulsted	Kær	Aalborg	1	3,66	0	0,00	0	0,00	3,66	15,2	6,4	1,5	Område (GB)	561037	6333735	
Byrholt	Gård	Sulsted	Kær	Aalborg	1	5,97	0	0,00	0	0,00	5,97	13,8	1,4	0,6	Område (GB)	557665	6334799	
Hostrup	Dobbeltgd.	Sulsted	Kær	Aalborg	2	9,58	1	0,88	0	0,00	10,46	46,5	4,3	1,0	Område (GB)	558749	6333705	
Tveden	Gård	Sulsted	Kær	Aalborg	1	3,47	0	0,00	0	0,00	3,47	11,5	1,2	0,4	Område (GB)	557110	6334727	
Nebstrup	Gård	Sulsted	Kær	Aalborg	1	2,55	0	0,00	0	0,00	2,55	12,2	1,2	0,3	Område (GB)	558905	6334307	
Hedestederne	Dobbeltgd.	Sulsted	Kær	Aalborg	2	4,30	0	0,00	0	0,00	4,30	18,4	1,7	0,4	Område (GB)	559541	6331427	
Melsted	Landsby	Sulsted	Kær	Aalborg	7	18,12	3	1,88	0	0,00	20,00	60,1	5,6	1,9	Alsæd-udmark	557769	6332272	
Krogsgård	Gård	Sulsted	Kær	Aalborg	1	2,89	0	0,00	0	0,00	2,89	9,4	0,9	0,3	Område (GB)	559733	6332499	1
Bakmølle	Hus(e)	Sulsted	Kær	Aalborg	0	0,00	1	0,56	0	0,00	0,56	2,2	0,2	0,1	Område (GB)	558164	6333172	
Vestbjerg	Landsby	Sulsted	Kær	Aalborg	14	39,40	8	1,43	1	0,00	40,83	118,8	11,1	3,8	Alsæd-udmark	558674	6331743	
Sønder Elkær	Hovedgård	Sulsted	Kær	Aalborg	1	44,70	0	0,00	0	0,00	44,70	70,0	22,7	14,5	Område (GB)	556670	6336093	
Elkær Mølle	Hus(e)	Sulsted	Kær	Aalborg	0	0,00	0	0,00	1	0,00	0,00	0,0	0,0	0,0	Område (GB)	555734	6336060	2
Vang	Hovedgård	Sulsted	Kær	Aalborg	1	48,81	0	0,00	0	0,00	48,81	82,2	14,3	8,5	Område (GB)	556687	6333581	
Sulsted Sogn	Sogn		Kær		51	296,91	21	4,93	7	0,02	301,86	687,9	20,5	9,0				
Ajstrup	Landsby	Ajstrup	Kær	Aalborg	12	49,42	13	2,99	8	0,00	52,41	210,4	19,5	4,9	GB u. tægt	559632	6337323	
Bredholt	Gård	Ajstrup	Kær	Aalborg	1	3,99	0	0,00	0	0,00	3,99	11,4	1,1	0,4	Område (GB)	560764	6337385	
Tylstrup	Landsby	Ajstrup	Kær	Aalborg	4	42,33	1	0,39	0	0,00	42,72	90,5	4,8	2,3	Alsæd-udmark	557771	6339027	
Kærsgård	Gård	Ajstrup	Kær	Aalborg	1	6,83	12	0,80	1	0,00	7,63	22,3	1,2	0,4	Område (GB)	557980	6338550	
Ultved	Dobbeltgd.	Ajstrup	Kær	Aalborg	2	14,28	0	0,00	0	0,00	14,28	44,8	2,4	0,8	Område (GB)	557179	6340099	
Larsgård	Gård	Ajstrup	Kær	Aalborg	1	5,31	0	0,00	0	0,00	5,31	25,1	11,1	2,3	Område (GB)	558661	6337743	

Navn	Type	Sogn	Herred	Kommune	Gårde	Gårde htk.	Huse m. jord	Huse htk.	Huse u. jord	Andet htk.	Htk. i alt	Dyrket areal	Ager (%)	Htk./ km2	Dyrknings-system	X-koor.	Y-koor.	Note
Kirkegård	Gård	Ajstrup	Kær	Aalborg	1	8,43	0	0,00	0	0,00	8,43	37,2	16,5	3,7	Område (GB)	558511	6337838	
Bilgård	Gård	Ajstrup	Kær	Aalborg	1	2,57	0	0,00	0	0,00	2,57	11,7	0,6	0,1	Område (GB)	557749	6339711	
Heden	Gård	Ajstrup	Kær	Aalborg	1	1,14	0	0,00	0	0,00	1,14	7,0	0,4	0,1	Område (GB)	558156	6339449	
Brandborg	Gård	Ajstrup	Kær	Aalborg	1	3,52	0	0,00	0	0,00	3,52	20,1	8,9	1,6	Område (GB)	558727	6339401	
Folstedgård	Gård	Ajstrup	Kær	Aalborg	1	5,45	0	0,00	0	0,00	5,45	21,0	1,1	0,3	Område (GB)	559038	6340161	
Holtegård	Gård	Ajstrup	Kær	Aalborg	1	9,38	0	0,00	0	0,00	9,38	29,1	1,6	0,5	Område (GB)	557350	6337368	
Sindholt	Gård	Ajstrup	Kær	Aalborg	1	12,63	2	0,11	0	0,00	12,74	33,9	16,1	6,1	Område (GB)	560909	6338426	
Vrå	Hovedgård	Ajstrup	Kær	Aalborg	1	78,26	0	0,00	0	12,32	90,58	129,6	10,6	7,4	Område (GB)	555878	6339241	
Vrå Mølle	Hus(e)	Ajstrup	Kær	Aalborg	0	0,00	0	0,00	1	0,00	0,00	0,0	0,0	0,0	Område (GB)	557004	6338175	
Ajstrup Sogn	Sogn		Kær		29	243,54	28	4,29	10	12,32	260,15	694,0	12,8	4,8				
Vodskov	Landsby	Hammer	Kær	Aalborg	7	29,59	3	0,30	0	0,00	29,89	105,8	15,2	4,3	Alsæd-udmark	562580	6330222	
Vodskov Mølle	Hus(e)	Hammer	Kær	Aalborg	0	0,00	0	0,00	1	0,00	0,00	0,0	0,0	0,0	Område (GB)	562066	6329916	2
Kikkenborg	Hus(e)	Hammer	Kær	Aalborg	0	0,00	1	0,72	0	0,00	0,72	4,1	0,7	0,1	Område (GB)	561216	6330619	
Grindsted	Landsby	Hammer	Kær	Aalborg	13	45,58	10	2,80	0	0,02	48,40	161,0	17,8	5,4	GB u. tægt	563218	6334604	
Brødland	Gård	Hammer	Kær	Aalborg	1	9,56	0	0,00	0	0,00	9,56	41,5	6,9	1,6	Område (GB)	561885	6332472	
Østbjerg	Dobbeltgd.	Hammer	Kær	Aalborg	2	21,36	0	0,00	0	0,00	21,36	84,6	14,0	3,5	Område (GB)	560823	6332222	
Møgelmose	Dobbeltgd.	Hammer	Kær	Aalborg	2	3,64	0	0,00	0	0,00	3,64	29,0	15,9	2,0	Område (GB)	563361	6333058	
Torndal	Gård	Hammer	Kær	Aalborg	1	4,20	0	0,00	0	0,00	4,20	28,7	15,7	2,3	Område (GB)	562097	6333036	
Skoven	Gård	Hammer	Kær	Aalborg	1	1,08	0	0,00	0	0,00	1,08	6,3	0,9	0,2	Område (GB)	562278	6330832	1
Hammer Præstegård	Gård	Hammer	Kær	Aalborg	1	11,94	0	0,00	0	0,00	11,94	67,5	23,6	4,2	Område (GB)	560955	6334917	
Sølgård	Gård	Hammer	Kær	Aalborg	1	1,86	1	0,06	2	0,00	1,92	7,1	2,5	0,7	Område (GB)	561682	6335626	
Attrup	Gård	Hammer	Kær	Aalborg	1	16,44	0	0,00	0	0,00	16,44	69,9	24,4	5,7	Område (GB)	563531	6330908	
Attrup Mølle	Hus(e)	Hammer	Kær	Aalborg	0	0,00	0	0,00	1	0,00	0,00	0,0	0,0	0,0	Område (GB)	563808	6331011	2
Hammer Sogn	Sogn		Kær		30	145,25	15	3,88	4	0,02	149,15	605,6	20,5	5,0				
Horsens	Landsby	Af Horsens	Kær	Aalborg	18	111,01	26	0,33	3	0,02	111,36	271,3	15,0	6,1	Alsæd-udmark	565862	6329624	
Horsens Mølle	Hus(e)	Af Horsens	Kær	Aalborg	0	0,00	0	0,00	1	0,00	0,00	0,0	0,0	0,0	Område (GB)	565326	6329835	2
Tranholm	Dobbeltgd.	Af Horsens	Kær	Aalborg	2	19,60	0	0,00	0	0,00	19,60	47,4	2,6	1,1	Område (GB)	567189	6329696	
Øster Kinderup	Gård	Af Horsens	Kær	Aalborg	1	13,04	0	0,00	0	0,00	13,04	56,8	9,8	2,2	Område (GB)	564498	6331816	
Vester Kinderup	Dobbeltgd.	Af Horsens	Kær	Aalborg	2	8,69	0	0,00	0	0,00	8,69	51,3	8,8	1,5	Område (GB)	563594	6332204	
Uggerhalne	Gård	Af Horsens	Kær	Aalborg	1	3,19	0	0,00	0	0,00	3,19	18,9	3,3	0,5	Område (GB)	564244	6333037	
Vesterladen	Gård	Af Horsens	Kær	Aalborg	1	7,56	0	0,00	0	0,00	7,56	24,3	21,0	6,5	Område (GB)	563146	6326396	
Langholt	Hovedgård	Af Horsens	Kær	Aalborg	1	38,14	0	0,00	0	0,00	38,14	81,8	24,2	11,3	Område (GB)	568309	6331407	
Graverhuset	Hus(e)	Af Horsens	Kær	Aalborg	0	0,00	1	0,20	0	0,00	0,20	0,4	0,0	0,0	Område (GB)	567431	6330694	
Af Horsens Sogn	Sogn		Kær		26	201,23	27	0,53	4	0,02	201,78	552,4	18,1	6,7				6
Vester Hassing	Landsby	Vester Hassing	Kær	Aalborg	39	160,70	35	10,95	0	0,17	171,82	499,2	21,8	7,5	GB u. tægt	568363	6325355	
Vester Hassing Mølle	Hus(e)	Vester Hassing	Kær	Aalborg	0	0,00	0	0,00	2	0,00	0,00	0,0	0,0	0,0	Område (GB)	568288	6325608	2

Navn	Type	Sogn	Herred	Kommune	Gårde	Gårde htk.	Huse m. jord	Huse htk.	Huse u. jord	Andet htk.	Htk. i alt	Dyrket areal	Ager (%)	Htk./ km2	Dyrknings-system	X-koor.	Y-koor.	Note
Skoven	Gård	Vester Hassing	Kær	Aalborg	1	1,14	0	0,00	0	0,00	1,14	6,3	0,3	0,0	Område (GB)	568307	6327264	1
Skrold	Gård	Vester Hassing	Kær	Aalborg	1	1,18	0	0,00	0	0,00	1,18	6,7	0,7	0,1	Område (GB)	570675	6320426	
Ravnskov	Gård	Vester Hassing	Kær	Aalborg	1	1,04	0	0,00	0	0,00	1,04	6,0	0,3	0,0	Område (GB)	567515	6326850	
Grydelund	Gård	Vester Hassing	Kær	Aalborg	1	3,31	0	0,00	0	0,00	3,31	11,4	0,5	0,1	Område (GB)	569261	6324272	
Hassinggård	Dobbeltgd.	Vester Hassing	Kær	Aalborg	2	8,36	0	0,00	0	0,00	8,36	29,0	1,3	0,4	Område (GB)	568392	6324609	
Lunden	Gård	Vester Hassing	Kær	Aalborg	1	3,18	0	0,00	0	0,00	3,18	10,8	0,5	0,1	Område (GB)	568641	6324358	
Striben	Gård	Vester Hassing	Kær	Aalborg	1	7,49	0	0,00	0	0,00	7,49	20,7	17,3	6,3	Område (GB)	569865	6330080	
Vesterheden	Gård	Vester Hassing	Kær	Aalborg	1	3,41	0	0,00	0	0,00	3,41	10,2	39,1	13,1	Område (GB)	572693	6323962	
Dydskov	Gård	Vester Hassing	Kær	Aalborg	1	7,55	0	0,00	0	0,00	7,55	39,6	1,7	0,3	Område (GB)	567842	6327686	
Knoldgård	Gård	Vester Hassing	Kær	Aalborg	1	6,26	0	0,00	0	0,00	6,26	32,5	9,9	1,9	Område (GB)	569845	6328727	
Knoldgård Mølle	Hus(e)	Vester Hassing	Kær	Aalborg	0	0,00	0	0,00	1	0,00	0,00	0,0	0,0	0,0	Område (GB)	569828	6328812	2
Vester Aslund	Dobbeltgd.	Vester Hassing	Kær	Aalborg	2	7,10	1	0,28	0	0,00	7,38	45,4	13,9	2,3	Område (GB)	569893	6328173	
Lundborg	Gård	Vester Hassing	Kær	Aalborg	1	1,35	0	0,00	0	0,00	1,35	10,7	0,5	0,1	Område (GB)	569215	6327813	
Havrekrog	Gård	Vester Hassing	Kær	Aalborg	1	7,01	0	0,00	0	0,00	7,01	23,1	1,0	0,3	Område (GB)	569686	6324815	
Østerliden	Dobbeltgd.	Vester Hassing	Kær	Aalborg	2	4,61	1	0,64	0	0,00	5,25	19,1	23,1	6,3	Område (GB)	563402	6325915	
Stae	Landsby	Vester Hassing	Kær	Aalborg	11	60,40	3	1,32	0	0,00	61,72	150,0	19,2	7,9	GB u. tægt	565964	6326712	
Af Gandrup	Landsby	Vester Hassing	Kær	Aalborg	16	70,65	13	2,34	19	0,00	72,99	207,0	20,6	7,3	Alsæd-udmark	571523	6323891	45
Gandrup Mølle	Hus(e)	Vester Hassing	Kær	Aalborg	0	0,00	0	0,00	1	0,00	0,00	0,0	0,0	0,0	Område (GB)	571245	6324322	
Vester Hassing Sogn	Sogn		Kær		83	354,74	53	15,53	23	0,17	370,44	1127,6	24,5	8,0				
Øster Hassing	Landsby	Øster Hassing	Kær	Aalborg	23	95,35	31	4,29	2	0,00	99,64	244,1	31,3	12,8	Alsæd-udmark	572647	6325732	
Føltved	Gård	Øster Hassing	Kær	Aalborg	1	11,69	0	0,00	0	0,03	11,72	60,5	38,5	7,5	Område (GB)	571637	6327008	
Føltved Vejrmølle	Hus(e)	Øster Hassing	Kær	Aalborg	0	0,00	0	0,00	1	0,00	0,00	0,0	0,0	0,0	Område (GB)	571762	6326766	2
Ryborg	Dobbeltgd.	Øster Hassing	Kær	Aalborg	2	3,54	0	0,00	0	0,00	3,54	25,6	2,4	0,3	Område (GB)	570686	6326854	
Gåser	Landsby	Øster Hassing	Kær	Aalborg	17	37,30	10	4,30	0	0,00	41,60	154,9	11,4	3,1	GB u. tægt	571742	6319503	
Af Gandrup	Landsby	Øster Hassing	Kær	Aalborg	7	23,04	3	0,87	0	0,00	23,91	70,6	20,6	7,0	Alsæd-udmark	571388	6323952	46
Poulstrup	Gård	Øster Hassing	Kær	Aalborg	1	6,17	0	0,00	0	0,00	6,17	27,3	2,5	0,6	Område (GB)	574106	6327091	
Egen	Gård	Øster Hassing	Kær	Aalborg	1	2,59	0	0,00	0	0,00	2,59	17,1	1,6	0,2	Område (GB)	573710	6328093	
Skindbjerg	Gård	Øster Hassing	Kær	Aalborg	1	6,38	0	0,00	0	0,00	6,38	38,1	50,5	8,5	Område (GB)	571013	6325904	
Østerå	Gård	Øster Hassing	Kær	Aalborg	1	3,47	0	0,00	0	0,00	3,47	17,4	2,2	0,4	Område (GB)	574515	6324464	1
Øster Aslund	Gård	Øster Hassing	Kær	Aalborg	1	13,04	1	0,09	0	0,00	13,13	48,8	12,6	3,4	Område (GB)	570531	6327910	
Myhren	Hus(e)	Øster Hassing	Kær	Aalborg	0	0,00	1	0,10	0	0,00	0,10	0,8	0,2	0,0	Område (GB)	571074	6330505	
Hølund	Gård	Øster Hassing	Kær	Aalborg	1	6,53	0	0,00	0	0,00	6,53	50,5	4,7	0,6	Område (GB)	572519	6327232	
Abildholt	Gård	Øster Hassing	Kær	Aalborg	1	6,47	0	0,00	0	0,00	6,47	21,0	1,9	0,6	Område (GB)	572762	6328061	
Vester Nejsig	Gård	Øster Hassing	Kær	Aalborg	1	6,03	0	0,00	0	0,00	6,03	19,7	1,8	0,6	Område (GB)	572634	6328972	
Øster Nejsig	Gård	Øster Hassing	Kær	Aalborg	1	9,74	0	0,00	0	0,00	9,74	30,8	2,8	0,9	Område (GB)	573790	6328809	
Nejsigbro	Gård	Øster Hassing	Kær	Aalborg	1	1,46	0	0,00	0	0,00	1,46	4,7	0,4	0,1	Område (GB)	574179	6328199	

Navn	Type	Sogn	Herred	Kommune	Gårde	Gårde htk.	Huse m. jord	Huse htk.	Huse u. jord	Andet htk.	Htk. i alt	Dyrket areal	Ager (%)	Htk./ km2	Dyrknings-system	X-koor.	Y-koor.	Note
Østerheden	Gård	Øster Hassing	Kær	Aalborg	1	2,71	0	0,00	0	0,00	2,71	10,8	49,6	12,5	Område (GB)	573007	6324020	
Holtet	Landsby	Øster Hassing	Kær	Aalborg	4	15,73	0	0,00	0	0,00	15,73	54,7	4,0	1,2	Indelukke	573472	6321143	
Starbæk	Dobbeltgd.	Øster Hassing	Kær	Aalborg	2	4,22	0	0,00	0	0,00	4,22	15,0	1,1	0,3	Område (GB)	572824	6322298	
Starbækshave	Hus(e)	Øster Hassing	Kær	Aalborg	0	0,00	1	0,75	0	0,00	0,75	2,8	0,2	0,1	Område (GB)	573265	6321910	
Diget	Hus(e)	Øster Hassing	Kær	Aalborg	0	0,00	1	0,76	0	0,00	0,76	3,8	0,5	0,1	Område (GB)	574549	6324464	1
Øster Hassing Sogn	Sogn		Kær		67	255,46	48	11,16	3	0,03	266,65	918,9	21,7	6,3				
Ulsted	Landsby	Ulsted	Kær	Aalborg	18	76,77	25	5,26	0	0,00	82,03	256,9	12,6	4,0	Alsæd 1V	576207	6326430	
Ulsted Mølle	Hus(e)	Ulsted	Kær	Aalborg	0	0,00	0	0,00	1	0,00	0,00	0,0	0,0	0,0	Område (GB)	575667	6326148	
Elsnab	Gård	Ulsted	Kær	Aalborg	1	5,03	0	0,00	0	0,00	5,03	14,0	0,7	0,2	Område (GB)	575322	6325454	
Af Melholt	Landsby	Ulsted	Kær	Brønderslev	3	8,33	1	0,76	0	0,00	9,09	32,7	8,0	2,2	GB u. tægt	582614	6329756	92
Melholt Mølle	Hus(e)	Ulsted	Kær	Brønderslev	0	0,00	0	0,00	1	0,00	0,00	0,0	0,0	0,0	Område (GB)	582597	6329832	2
Gettrup	Hovedgård	Ulsted	Kær	Aalborg	1	26,41	0	0,00	0	0,00	26,41	56,3	12,1	5,7	Område (GB)	576860	6329211	
Klitgård	Gård	Ulsted	Kær	Aalborg	1	9,31	0	0,00	0	0,00	9,31	24,3	9,5	3,6	Område (GB)	578575	6329944	
Rottrup	Gård	Ulsted	Kær	Aalborg	1	15,81	0	0,00	0	0,00	15,81	37,6	4,1	1,7	Område (GB)	575604	6328235	
Vadsholt	Gård	Ulsted	Kær	Aalborg	1	8,57	0	0,00	0	0,00	8,57	22,2	2,4	0,9	Område (GB)	577287	6328013	
Gravholt	Gård	Ulsted	Kær	Aalborg	1	3,92	0	0,00	0	0,00	3,92	12,9	1,4	0,4	Område (GB)	578256	6327524	
Langtved	Gård	Ulsted	Kær	Aalborg	1	6,63	0	0,00	0	0,00	6,63	34,4	3,7	0,7	Område (GB)	574638	6328146	
Vindelborg	Gård	Ulsted	Kær	Aalborg	1	1,07	0	0,00	0	0,00	1,07	5,3	0,6	0,1	Område (GB)	576109	6328686	
Hyllen	Gård	Ulsted	Kær	Aalborg	1	2,38	0	0,00	0	0,00	2,38	7,4	3,9	1,3	Område (GB)	580303	6328875	
Rimgård	Hus(e)	Ulsted	Kær	Aalborg	0	0,00	1	0,90	0	0,00	0,90	4,1	2,1	0,5	Område (GB)	579792	6327467	
Sønder Badsbjerg	Gård	Ulsted	Kær	Aalborg	1	2,86	0	0,00	0	0,00	2,86	13,4	0,7	0,1	Område (GB)	579151	6323858	
Nørre Badsbjerg	Gård	Ulsted	Kær	Aalborg	1	1,94	0	0,00	0	0,00	1,94	9,9	0,5	0,1	Område (GB)	579353	6324449	
Broen	Gård	Ulsted	Kær	Aalborg	1	4,82	0	0,00	0	0,00	4,82	21,0	1,0	0,2	Område (GB)	577456	6326636	
Broen Mølle	Hus(e)	Ulsted	Kær	Aalborg	0	0,00	0	0,00	1	0,00	0,00	0,0	0,0	0,0	Område (GB)	577888	6326700	
Øster Vadsholt	Gård	Ulsted	Kær	Aalborg	1	3,65	0	0,00	0	0,00	3,65	11,2	5,9	1,9	Område (GB)	580063	6328353	2
Nørheden	Gård	Ulsted	Kær	Aalborg	1	1,81	0	0,00	0	0,00	1,81	9,6	1,0	0,2	Område (GB)	575467	6327623	
Heden	Gård	Ulsted	Kær	Aalborg	1	1,80	0	0,00	0	0,00	1,80	8,9	1,0	0,2	Område (GB)	578696	6327625	
Skoven	Landsby	Ulsted	Kær	Aalborg	5	6,90	0	0,00	0	0,00	6,90	29,8	3,2	0,7	Ukendt	577798	6327666	
Sønderlund	Gård	Ulsted	Kær	Aalborg	1	2,05	0	0,00	0	0,00	2,05	8,7	0,4	0,1	Område (GB)	575964	6325155	
Ulsted Sogn	Sogn		Kær		42	190,06	27	6,92	3	0,00	196,98	620,6	14,5	4,6				
Hals	Landsby	Hals	Kær	Aalborg	23	48,15	42	5,85	12	0,00	54,00	231,7	5,0	1,2	GB u. tægt	579421	6317705	
Hals Mølle	Hus(e)	Hals	Kær	Aalborg	0	0,00	0	0,00	1	0,00	0,00	0,0	0,0	0,0	Område (GB)	579618	6318300	
Heden	Dobbeltgd.	Hals	Kær	Aalborg	2	4,92	1	0,09	0	0,00	5,01	31,5	0,7	0,1	Område (GB)	577820	6319474	1
Hou	Landsby	Hals	Kær	Aalborg	9	14,55	10	3,81	0	0,00	18,36	59,0	4,4	1,4	GB u. tægt	583292	6324710	
Skovshoved	Landsby	Hals	Kær	Aalborg	7	11,08	1	0,69	1	0,00	11,77	86,1	1,9	0,3	GB u. tægt	580267	6319129	
Mølholt	Gård	Hals	Kær	Aalborg	1	6,73	0	0,00	0	0,00	6,73	22,8	0,5	0,1	Område (GB)	574597	6319890	

Navn	Type	Sogn	Herred	Kommune	Gårde	Gårde htk.	Huse m. jord	Huse htk.	Huse u. jord	Andet htk.	Htk. i alt	Dyrket areal	Ager (%)	Htk./ km2	Dyrknings-system	X-koor.	Y-koor.	Note
Østerågård	Gård	Hals	Kær	Aalborg	1	5,30	0	0,00	0	0,00	5,30	20,3	6,4	1,7	Område (GB)	573275	6317995	
Mølle	Hus(e)	Hals	Kær	Aalborg	0	0,00	0	0,00	1	0,00	0,00	0,0	0,0	0,0	Område (GB)	577820	6319454	1
Hals Sogn	Sogn		Kær		43	90,73	54	10,44	15	0,00	101,17	451,4	7,2	1,6				
Nørresundby	Landsby	Nørresundby	Kær	Aalborg	14	32,86	0	0,00	11	0,00	32,86	71,7	50,0	22,9	Alsæd-udmark	555950	6324324	
Voerbjerg	Landsby	Nørresundby	Kær	Aalborg	4	31,08	1	0,70	0	0,00	31,78	112,9	14,8	4,2	GB u. tægt	554599	6327016	
Lindholm	Landsby	Nørresundby	Kær	Aalborg	27	100,43	12	2,49	0	0,00	102,92	262,1	68,6	26,9	GB u. tægt	554839	6325642	
Gilsiggård	Gård	Nørresundby	Kær	Aalborg	1	2,80	0	0,00	0	0,00	2,80	21,5	49,5	6,5	Område (GB)	556713	6326920	
Af Nørre Ultrup	Landsby	Nørresundby	Kær	Aalborg	3	13,89	0	0,00	0	0,00	13,89	38,3	13,1	4,8	GB u. tægt	557464	6325344	73
Nørresundby Sogn	Sogn		Kær		49	181,06	13	3,19	11	0,00	184,25	506,5	32,1	11,7				
Hvorup	Landsby	Hvorup	Kær	Aalborg	12	51,53	3	0,03	0	0,00	51,56	178,1	16,1	4,7	GB u. tægt	556188	6327859	
Hvoruptorp	Gård	Hvorup	Kær	Aalborg	1	7,44	0	0,00	0	0,00	7,44	20,3	10,4	3,8	Område (GB)	558024	6328368	
Af Nørre Ultrup	Landsby	Hvorup	Kær	Aalborg	7	39,03	9	0,34	0	0,00	39,37	113,2	30,8	10,7	GB u. tægt	557476	6325703	74
Nørre Ultrup Mølle	Hus(e)	Hvorup	Kær	Aalborg	0	0,00	0	0,00	1	0,00	0,00	0,0	0,0	0,0	Område (GB)	557469	6325790	2
Hvorup Sogn	Sogn		Kær		20	98,00	12	0,37	1	0,00	98,37	311,6	18,2	5,7				
Af Melholt	Landsby	Af Dronninglund	Kær	Brønderslev	4	8,83	5	1,10	0	0,00	9,93	46,9	7,1	1,5	GB u. tægt	582623	6329776	93
Snørholt	Gård	Af Dronninglund	Kær	Brønderslev	1	3,36	0	0,00	0	0,00	3,36	13,3	2,0	0,5	Område (GB)	581092	6329199	
Af Dronninglund Sogn	Sogn		Kær		5	12,19	5	1,10	0	0,00	13,29	60,2	16,5	4,3				202
Egholm	Landsby	Vor Frue	Kær	Aalborg	3	21,12	0	0,00	0	0,00	21,12	62,1	10,8	3,7	Alsæd-udmark	550754	6325133	
Møllen	Hus(e)	Vor Frue	Kær	Aalborg	0	0,00	0	0,00	1	0,00	0,00	0,0	0,0	0,0	Område (GB)	556249	6322046	1
Vor Frue Sogn	Sogn		Kær		3	21,12	0	0,00	1	0,00	21,12	62,1	7,2	2,5				
Toftegårde	Dobbeltgd.	Af Jetsmark	Kær	Jammerbugt	2	22,38	0	0,00	0	0,00	22,38	21,8	7,2	7,3	Område (GB)	543697	6341601	
Af Jetsmark Sogn	Sogn		Kær		2	22,38	0	0,00	0	0,00	22,38	21,8	15,3	7,3				10
Kær Herred	Herred				587	2914,53	450	89,42	98	14,65	3018,60	8277,4	15,6	5,7				199
Vedsted	Landsby	Af Aaby	Hvetbo	Jammerbugt	8	43,37	20	5,07	0	0,00	48,44	94,0	2,3	1,2	Alsæd-udmark	542652	6335576	
Fristrup	Landsby	Af Aaby	Hvetbo	Jammerbugt	4	27,80	9	1,77	0	0,00	29,57	84,8	2,1	0,7	Alsæd 1V	542726	6332861	
Brødløs	Hus(e)	Af Aaby	Hvetbo	Jammerbugt	0	0,00	1	0,89	0	0,00	0,89	2,4	0,1	0,0	Område (GB)	543670	6333071	
Rom	Hus(e)	Af Aaby	Hvetbo	Jammerbugt	0	0,00	1	0,57	0	0,00	0,57	1,4	0,0	0,0	Område (GB)	540435	6334626	1
Røngård	Gård	Af Aaby	Hvetbo	Jammerbugt	1	4,85	0	0,00	0	0,00	4,85	5,8	0,1	0,1	Område (GB)	542032	6330276	
Rævhede	Dobbeltgd.	Af Aaby	Hvetbo	Jammerbugt	2	21,30	0	0,00	0	0,00	21,30	52,6	1,3	0,5	Område (GB)	541722	6335695	
Skovhuse	Gård	Af Aaby	Hvetbo	Jammerbugt	1	1,06	3	2,65	0	0,00	3,71	9,4	0,2	0,1	Område (GB)	540435	6334626	1
Kølvring	Gård	Af Aaby	Hvetbo	Jammerbugt	1	16,34	0	0,00	0	0,00	16,34	30,1	0,7	0,4	Område (GB)	541313	6333698	
Hedehuse	Gård	Af Aaby	Hvetbo	Jammerbugt	1	1,20	2	1,74	0	0,00	2,94	7,5	0,2	0,1	Område (GB)	542003	6334264	
Mumgård	Landsby	Af Aaby	Hvetbo	Jammerbugt	3	23,66	0	0,00	0	0,00	23,66	43,5	1,1	0,6	Alsæd-udmark	541961	6334585	
Rævkær	Hovedgård	Af Aaby	Hvetbo	Jammerbugt	1	17,72	0	0,00	0	19,36	37,08	33,5	0,8	0,9	Område (GB)	542954	6336575	
Af Aaby Sogn	Sogn		Hvetbo		22	157,30	36	12,69	0	19,36	189,35	365,1	8,8	4,9				35
Af Brovst	Landsby	Af Brovst	Hvetbo	Jammerbugt	7	19,13	2	1,52	0	0,00	20,65	34,8	3,4	2,0	Alsæd 1V	532007	6327398	87

Navn	Type	Sogn	Herred	Kommune	Gårde	Gårde htk.	Huse m. jord	Huse htk.	Huse u. jord	Andet htk.	Htk. i alt	Dyrket areal	Ager (%)	Htk./ km2	Dyrknings-system	X-koor.	Y-koor.	Note
Af Brovst Sogn	Sogn		Hvetbo		7	19,13	2	1,52	0	0,00	20,65	34,8	10,3	6,4				13
Gjøl	Landsby	Gjøl	Hvetbo	Jammerbugt	42	119,37	61	12,56	31	0,00	131,93	351,8	15,3	5,7	Alsæd-udmark	543524	6325185	
Saltboderne	Hus(e)	Gjøl	Hvetbo	Jammerbugt	0	0,00	0	0,00	9	2,72	2,72	10,5	0,5	0,1	Område (GB)	543099	6326916	1
Gjøl Mølle	Hus(e)	Gjøl	Hvetbo	Jammerbugt	0	0,00	0	0,00	1	0,00	0,00	0,0	0,0	0,0	Område (GB)	543757	6326029	2
Birkumgård	Hovedgård	Gjøl	Hvetbo	Jammerbugt	1	10,11	0	0,00	0	0,00	10,11	39,2	1,7	0,4	Område (GB)	544641	6325855	
Gjøl Sogn	Sogn		Hvetbo		43	129,48	61	12,56	41	2,72	144,76	401,5	17,5	6,3				
Mejlby	Landsby	Af Jetsmark	Hvetbo	Jammerbugt	12	106,42	4	0,63	3	0,00	107,05	162,0	15,9	10,5	Alsæd-udmark	540990	6341387	
Mejlby Mølle	Hus(e)	Af Jetsmark	Hvetbo	Jammerbugt	0	0,00	0	0,00	1	0,00	0,00	0,0	0,0	0,0	Område (GB)	540763	6341708	
Vrå	Dobbeltgd.	Af Jetsmark	Hvetbo	Jammerbugt	2	12,34	0	0,00	0	0,00	12,34	30,0	1,8	0,7	Område (GB)	540082	6339350	1
Kås	Landsby	Af Jetsmark	Hvetbo	Jammerbugt	12	52,53	13	2,34	7	0,00	54,87	137,7	8,1	3,2	Alsæd-udmark	540385	6338951	
Sønderby	Landsby	Af Jetsmark	Hvetbo	Jammerbugt	9	48,30	7	2,31	0	0,54	51,15	87,0	8,6	5,0	Alsæd-udmark	541130	6339849	
Kvorup	Landsby	Af Jetsmark	Hvetbo	Jammerbugt	8	34,53	0	0,00	0	0,00	34,53	63,9	4,2	2,3	Alsæd 1V	539919	6343988	
Purkær	Hus(e)	Af Jetsmark	Hvetbo	Jammerbugt	0	0,00	6	2,04	0	0,00	2,04	6,8	0,4	0,1	Område (GB)	540531	6343846	
Store Pandrup	Landsby	Af Jetsmark	Hvetbo	Jammerbugt	9	42,64	0	0,00	0	0,00	42,64	85,3	5,6	2,8	Alsæd-udmark	540744	6342700	
Lille Pandrup	Hus(e)	Af Jetsmark	Hvetbo	Jammerbugt	0	0,00	15	4,77	0	0,00	4,77	10,3	0,7	0,3	Område (GB)	541317	6342329	
Bedholm	Gård	Af Jetsmark	Hvetbo	Jammerbugt	1	10,05	0	0,00	0	0,00	10,05	12,0	0,7	0,6	Område (GB)	542402	6337405	
Øster Skadbak	Gård	Af Jetsmark	Hvetbo	Jammerbugt	1	4,21	0	0,00	0	0,00	4,21	17,9	1,1	0,2	Område (GB)	539306	6339304	
Vester Skadbak	Gård	Af Jetsmark	Hvetbo	Jammerbugt	1	2,32	0	0,00	0	0,00	2,32	9,4	0,6	0,1	Område (GB)	539132	6339165	
Løttebolig	Gård	Af Jetsmark	Hvetbo	Jammerbugt	1	1,73	0	0,00	0	0,00	1,73	3,8	0,2	0,1	Område (GB)	539958	6339375	1
Øster Bleggrav	Gård	Af Jetsmark	Hvetbo	Jammerbugt	1	11,30	0	0,00	0	0,00	11,30	39,5	2,3	0,7	Område (GB)	538816	6339367	
Vester Bleggrav	Gård	Af Jetsmark	Hvetbo	Jammerbugt	1	6,34	0	0,00	0	0,00	6,34	22,6	1,3	0,4	Område (GB)	538511	6339253	
Farshave	Gård	Af Jetsmark	Hvetbo	Jammerbugt	1	5,05	0	0,00	0	0,00	5,05	20,6	1,6	0,4	Område (GB)	538043	6340300	2
Hedegårde	Dobbeltgd.	Af Jetsmark	Hvetbo	Jammerbugt	2	7,00	0	0,00	0	0,00	7,00	28,0	1,8	0,5	Område (GB)	539120	6341993	
Hønsholm	Gård	Af Jetsmark	Hvetbo	Jammerbugt	1	4,63	0	0,00	0	0,00	4,63	22,0	1,4	0,3	Område (GB)	539103	6343112	
Tvilstedgård	Gård	Af Jetsmark	Hvetbo	Jammerbugt	1	11,44	0	0,00	0	0,00	11,44	16,9	1,1	0,8	Område (GB)	540135	6343343	
Bisgård	Gård	Af Jetsmark	Hvetbo	Jammerbugt	1	9,70	0	0,00	0	0,00	9,70	21,6	1,4	0,6	Område (GB)	540300	6342978	
Lille Bisgård	Hus(e)	Af Jetsmark	Hvetbo	Jammerbugt	0	0,00	1	0,84	0	0,00	0,84	1,8	0,1	0,1	Område (GB)	540257	6343010	2
Risager	Landsby	Af Jetsmark	Hvetbo	Jammerbugt	3	18,03	0	0,00	0	0,00	18,03	34,1	2,2	1,2	Alsæd-udmark	541518	6342493	
Skødsholm	Gård	Af Jetsmark	Hvetbo	Jammerbugt	1	5,15	0	0,00	0	0,00	5,15	7,2	0,5	0,3	Område (GB)	542675	6342704	
Lundbak	Gård	Af Jetsmark	Hvetbo	Jammerbugt	1	1,00	1	0,68	0	0,00	1,68	4,7	0,3	0,1	Område (GB)	542355	6341677	
Mejlholm	Gård	Af Jetsmark	Hvetbo	Jammerbugt	1	4,00	0	0,00	0	0,00	4,00	9,5	0,6	0,3	Område (GB)	542099	6342574	
Lundergård	Hovedgård	Af Jetsmark	Hvetbo	Jammerbugt	1	20,49	1	0,47	0	0,00	20,96	71,5	5,5	1,6	Område (GB)	538109	6340883	
Lundergård Mølle	Hus(e)	Af Jetsmark	Hvetbo	Jammerbugt	0	0,00	1	0,38	0	0,00	0,38	2,2	0,2	0,0	Område (GB)	538213	6340699	2
Af Jetsmark Sogn	Sogn		Hvetbo		71	419,20	49	14,46	11	0,54	434,20	928,3	15,3	7,3				9
Hune	Landsby	Hune	Hvetbo	Jammerbugt	5	7,03	21	5,76	0	0,00	12,79	42,5	0,9	0,3	GB u. tægt	537434	6345211	
Hunetorp	Landsby	Hune	Hvetbo	Jammerbugt	5	6,88	23	6,00	0	0,00	12,88	48,2	1,0	0,3	GB u. tægt	535779	6342695	

Navn	Type	Sogn	Herred	Kommune	Gårde	Gårde htk.	Huse m. jord	Huse htk.	Huse u. jord	Andet htk.	Htk. i alt	Dyrket areal	Ager (%)	Htk./ km2	Dyrknings-system	X-koor.	Y-koor.	Note
Pirup	Landsby	Hune	Hvetbo	Jammerbugt	5	12,11	20	5,97	2	0,00	18,08	66,1	1,4	0,4	Alsæd-udmark	538229	6346985	
Buje	Gård	Hune	Hvetbo	Jammerbugt	1	1,43	0	0,00	0	0,00	1,43	7,7	0,2	0,0	Område (GB)	532897	6340138	
Lynge	Hus(e)	Hune	Hvetbo	Jammerbugt	0	0,00	1	0,98	0	0,00	0,98	3,9	0,1	0,0	Område (GB)	537075	6343714	1
Bakkerne	Gård	Hune	Hvetbo	Jammerbugt	1	1,10	7	2,38	0	0,00	3,48	10,6	0,2	0,1	Område (GB)	536954	6343547	1
Blokhush	Hus(e)	Hune	Hvetbo	Jammerbugt	0	0,00	15	0,82	0	0,00	0,82	4,2	0,1	0,0	Område (GB)	535249	6345565	
Hune Sogn	Sogn		Hvetbo		17	28,55	87	21,91	2	0,00	50,46	183,3	4,0	1,1				
Nørre Saltum	Landsby	Saltum	Hvetbo	Jammerbugt	14	67,30	12	1,89	2	0,00	69,19	117,3	38,2	22,5	Alsæd 1V	542131	6348131	
Sønder Saltum	Landsby	Saltum	Hvetbo	Jammerbugt	22	148,40	8	0,88	10	0,00	149,28	205,3	17,9	13,0	Alsæd 1V	543920	6346576	
Villerup	Hus(e)	Saltum	Hvetbo	Jammerbugt	0	0,00	2	0,20	0	0,00	0,20	1,3	0,1	0,0	Område (GB)	544457	6346806	
Albæk Mølle	Hus(e)	Saltum	Hvetbo	Jammerbugt	0	0,00	1	0,82	0	0,00	0,82	1,9	0,2	0,1	Område (GB)	544027	6344728	
Bunken	Hus(e)	Saltum	Hvetbo	Jammerbugt	0	0,00	7	1,04	1	0,00	1,04	3,1	0,3	0,1	Område (GB)	542402	6346054	
Fårup	Landsby	Saltum	Hvetbo	Jammerbugt	14	52,90	4	0,42	0	0,00	53,32	124,1	14,5	6,2	Alsæd-udmark	540408	6347953	
Østrup	Landsby	Saltum	Hvetbo	Jammerbugt	6	66,86	14	3,65	2	0,00	70,51	95,4	28,3	20,9	Alsæd 1V	541367	6346363	
Torpet	Landsby	Saltum	Hvetbo	Jammerbugt	6	32,31	2	0,18	0	0,00	32,49	69,4	22,6	10,6	Alsæd-udmark	544063	6347827	
Vestrupgård	Gård	Saltum	Hvetbo	Jammerbugt	1	11,82	0	0,00	0	0,04	11,86	36,3	27,0	8,8	Område (GB)	540337	6346997	
Vestrupgård Mølle	Hus(e)	Saltum	Hvetbo	Jammerbugt	0	0,00	0	0,00	1	0,00	0,00	0,0	0,0	0,0	Område (GB)	540394	6347197	
Præstegård	Gård	Saltum	Hvetbo	Jammerbugt	1	6,57	4	2,25	1	0,36	9,18	34,6	11,3	3,0	Område (GB)	541905	6348907	
Mølle	Hus(e)	Saltum	Hvetbo	Jammerbugt	0	0,00	0	0,00	1	0,00	0,00	0,0	0,0	0,0	Område (GB)	543652	6346680	1
Jonstrup	Landsby	Saltum	Hvetbo	Jammerbugt	5	23,93	0	0,00	0	0,00	23,93	102,2	52,1	12,2	Indelukke	541806	6349742	
Ejersted	Landsby	Saltum	Hvetbo	Jammerbugt	9	21,49	6	1,70	0	0,00	23,19	73,4	13,5	4,3	Alsæd-udmark	540510	6350287	
Drustrup	Gård	Saltum	Hvetbo	Jammerbugt	1	8,69	1	0,75	0	0,00	9,44	23,6	7,7	3,1	Område (GB)	543794	6349182	
Saltum Sogn	Sogn		Hvetbo		79	440,27	61	13,78	18	0,40	454,45	887,8	23,2	11,9				
Ingstrup	Landsby	Ingstrup	Hvetbo	Jammerbugt	9	83,97	2	0,10	0	0,00	84,07	192,2	31,3	13,7	Alsæd-udmark	544466	6352536	
Ingstrup Mølle	Hus(e)	Ingstrup	Hvetbo	Jammerbugt	0	0,00	0	0,00	1	0,00	0,00	0,0	0,0	0,0	Område (GB)	544789	6352763	2
Bakken	Hus(e)	Ingstrup	Hvetbo	Jammerbugt	0	0,00	1	0,05	0	0,00	0,05	0,2	0,0	0,0	Område (GB)	543766	6354945	1
Øster og Vester Borup	Dobbeltgd.	Ingstrup	Hvetbo	Jammerbugt	2	16,28	0	0,00	0	0,00	16,28	37,5	19,1	8,3	Område (GB)	543302	6354134	
Borupshave	Hus(e)	Ingstrup	Hvetbo	Jammerbugt	0	0,00	5	0,75	4	0,00	0,75	3,5	0,8	0,2	Område (GB)	541931	6351234	
Trudslev	Landsby	Ingstrup	Hvetbo	Jammerbugt	10	21,82	3	1,43	0	0,00	23,25	59,9	30,5	11,8	Alsæd-udmark	542647	6353455	
Vestermark	Dobbeltgd.	Ingstrup	Hvetbo	Jammerbugt	2	6,25	0	0,00	0	0,00	6,25	19,8	10,1	3,2	Område (GB)	541991	6353700	
Rolighed	Gård	Ingstrup	Hvetbo	Jammerbugt	1	2,47	0	0,00	0	0,00	2,47	7,0	3,5	1,3	Område (GB)	541853	6352902	
Brødslev	Landsby	Ingstrup	Hvetbo	Jammerbugt	18	61,82	5	0,14	0	0,00	61,96	135,2	29,5	13,5	Alsæd-udmark	542438	6351697	
Kettrupgård	Gård	Ingstrup	Hvetbo	Jammerbugt	1	1,57	2	1,60	0	0,00	3,17	11,6	2,2	0,6	Område (GB)	540763	6353338	
Ingstrup Sogn	Sogn		Hvetbo		43	194,18	18	4,07	5	0,00	198,25	466,8	15,5	6,6				
Vester Hjermitslev	Landsby	V. Hjermitslev	Hvetbo	Jammerbugt	26	206,70	13	2,67	0	0,00	209,37	244,2	26,1	22,3	Alsæd 1V	545522	6350233	
Stride	Gård	V. Hjermitslev	Hvetbo	Jammerbugt	1	10,84	0	0,00	0	0,00	10,84	17,5	1,9	1,2	Område (GB)	542848	6350076	
Myrtue	Gård	V. Hjermitslev	Hvetbo	Jammerbugt	1	6,89	0	0,00	0	0,00	6,89	11,6	1,2	0,7	Område (GB)	542386	6350623	

Navn	Type	Sogn	Herred	Kommune	Gårde	Gårde htk.	Huse m. jord	Huse htk.	Huse u. jord	Andet htk.	Htk. i alt	Dyrket areal	Ager (%)	Htk./ km2	Dyrknings- system	X-koor.	Y-koor.	Note
Vester Hjermitslev S.	Sogn		Hvetbo		28	224,43	13	2,67	0	0,00	227,10	273,3	29,2	24,2				
Alstrup	Landsby	Alstrup	Hvetbo	Jammerbugt	15	92,65	13	3,14	2	0,00	95,79	129,7	28,6	21,1	Alsæd 1V	545472	6348513	
Alstrup Sogn	Sogn		Hvetbo		15	92,65	13	3,14	2	0,00	95,79	129,7	28,6	21,1				
Hvetbo Herred	Herred				325	1705,19	340	86,80	79	23,02	1815,01	3670,5	15,0	7,4				
Haverslev	Landsby	Haverslev	Øster Han	Jammerbugt	19	117,57	26	1,87	3	1,11	120,55	194,1	30,1	18,7	GB u. tægt	523575	6321996	
Gubbenæs Mølle	Hus(e)	Haverslev	Øster Han	Jammerbugt	0	0,00	0	0,00	1	0,00	0,00	0,0	0,0	0,0	Område (GB)	524969	6322141	2
Tanderup	Landsby	Haverslev	Øster Han	Jammerbugt	6	34,07	0	0,00	0	0,00	34,07	99,1	48,9	16,8	GB u. tægt	523751	6324067	
Lørsted	Landsby	Haverslev	Øster Han	Jammerbugt	6	13,84	7	1,95	0	0,00	15,79	67,7	9,7	2,3	GB u. tægt	525066	6324379	
Lørsted Møllegård	Gård	Haverslev	Øster Han	Jammerbugt	1	1,44	0	0,00	0	0,00	1,44	1,4	0,2	0,2	Område (GB)	524658	6323899	
Bonderup	Landsby	Haverslev	Øster Han	Jammerbugt	12	48,88	2	1,64	1	0,00	50,52	165,8	40,0	12,2	GB u. tægt	522549	6323450	
Bonderup Mølle	Hus(e)	Haverslev	Øster Han	Jammerbugt	0	0,00	0	0,00	1	0,00	0,00	0,0	0,0	0,0	Område (GB)	522448	6324497	
Holmsø	Landsby	Haverslev	Øster Han	Jammerbugt	10	65,88	4	0,42	0	0,00	66,30	94,4	20,8	14,6	Alsæd-udmark	524765	6322370	
Haverslev Sogn	Sogn		Øster Han		54	281,68	39	5,88	6	1,11	288,67	622,5	25,8	12,0				
Manstrup	Landsby	Bejstrup	Øster Han	Jammerbugt	22	119,57	0	0,00	0	0,00	119,57	274,2	38,1	16,6	Alsæd-udmark	518101	6320961	
Hedehusene	Hus(e)	Bejstrup	Øster Han	Jammerbugt	0	0,00	14	2,08	3	0,00	2,08	4,1	0,4	0,2	Område (GB)	519735	6319912	1
Tanderup	Gård	Bejstrup	Øster Han	Jammerbugt	1	11,11	0	0,00	0	0,00	11,11	38,2	83,5	24,3	Område (GB)	520935	6323386	
Blegebrønde	Gård	Bejstrup	Øster Han	Jammerbugt	1	10,66	0	0,00	0	0,00	10,66	19,6	1,9	1,0	Område (GB)	518954	6322077	
Lille Krøldrup	Dobbeltgd.	Bejstrup	Øster Han	Jammerbugt	2	3,06	0	0,00	0	0,00	3,06	8,8	1,2	0,4	Område (GB)	517097	6320047	2
Sønderstrup	Gård	Bejstrup	Øster Han	Jammerbugt	1	8,82	0	0,00	0	0,00	8,82	23,2	2,2	0,9	Område (GB)	519141	6321095	
Bejstrup	Landsby	Bejstrup	Øster Han	Jammerbugt	26	129,75	9	1,13	3	0,00	130,88	341,2	33,0	12,7	Alsæd-udmark	520134	6321053	
Bejstrup Sogn	Sogn		Øster Han		53	282,97	23	3,21	6	0,00	286,18	709,3	39,4	15,9				
Ullerup	Landsby	Aggersborg	Øster Han	Vesthimmerlands	17	80,11	2	0,40	2	0,00	80,51	186,6	22,5	9,7	GB u. tægt	515289	6319309	
Aggersborg	Landsby	Aggersborg	Øster Han	Vesthimmerlands	9	54,06	6	1,52	2	0,00	55,58	86,8	10,8	6,9	Alsæd-udmark	515739	6316851	
Thorup	Landsby	Aggersborg	Øster Han	Vesthimmerlands	10	52,68	11	2,57	1	0,00	55,25	123,5	26,7	12,0	Alsæd-udmark	514488	6318233	
Krøldrup	Gård	Aggersborg	Øster Han	Vesthimmerlands	1	5,35	0	0,00	0	0,00	5,35	22,6	34,3	8,1	Område (GB)	516478	6320063	
Aggersund	Gård	Aggersborg	Øster Han	Vesthimmerlands	1	1,00	7	2,06	2	0,00	3,06	7,8	41,5	16,3	Område (GB)	517691	6317832	
Aggersborggård	Hovedgård	Aggersborg	Øster Han	Vesthimmerlands	1	34,30	1	0,33	0	0,00	34,63	51,0	6,4	4,3	Område (GB)	515455	6316753	
Aggersborg Mølle	Hus(e)	Aggersborg	Øster Han	Vesthimmerlands	0	0,00	0	0,00	1	0,00	0,00	0,0	0,0	0,0	Område (GB)	515357	6316905	
Aggersborg Sogn	Sogn		Øster Han		39	227,50	27	6,88	8	0,00	234,38	478,2	22,0	10,8				
Gøttrup	Landsby	Gøttrup	Øster Han	Jammerbugt	33	157,52	9	3,50	0	0,00	161,02	259,8	9,2	5,7	Alsæd-udmark	512720	6323557	
Vestermølle	Gård	Gøttrup	Øster Han	Jammerbugt	1	1,75	0	0,00	0	0,00	1,75	4,7	0,2	0,1	Område (GB)	513031	6326598	
Bjerge	Landsby	Gøttrup	Øster Han	Jammerbugt	3	26,29	0	0,00	0	0,71	27,00	55,2	2,0	1,0	GB u. tægt	514180	6320361	
Vester Drøstrup	Gård	Gøttrup	Øster Han	Jammerbugt	1	9,88	0	0,00	0	0,00	9,88	29,8	1,1	0,4	Område (GB)	514297	6321623	
Gøttrup Hede	Landsby	Gøttrup	Øster Han	Jammerbugt	7	9,37	10	5,45	0	0,00	14,82	42,5	1,5	0,5	GB u. tægt	513972	6322553	
En Mølle	Hus(e)	Gøttrup	Øster Han	Jammerbugt	0	0,00	0	0,00	1	0,00	0,00	0,0	0,0	0,0	Område (GB)	512443	6322703	1
Gøttrup Sogn	Sogn		Øster Han		45	204,81	19	8,95	1	0,71	214,47	391,9	13,9	7,6				

Navn	Type	Sogn	Herred	Kommune	Gårde	Gårde htk.	Huse m. jord	Huse htk.	Huse u. jord	Andet htk.	Htk. i alt	Dyrket areal	Ager (%)	Htk./ km2	Dyrknings-system	X-koor.	Y-koor.	Note
Kettrup	Landsby	Kettrup	Øster Han	Jammerbugt	8	62,40	5	1,19	4	0,17	63,76	114,5	23,5	13,1	Alsæd-udmark	515550	6324891	
Kragholm	Gård	Kettrup	Øster Han	Jammerbugt	1	8,09	0	0,00	0	0,00	8,09	19,4	4,0	1,7	Område (GB)	516223	6323869	
Dronningholm	Gård	Kettrup	Øster Han	Jammerbugt	1	2,08	0	0,00	0	0,00	2,08	7,4	1,5	0,4	Område (GB)	516463	6324339	
Korsholm	Dobbeltgd.	Kettrup	Øster Han	Jammerbugt	2	2,98	0	0,00	0	0,00	2,98	4,9	0,7	0,4	Område (GB)	515564	6323503	
Husby	Landsby	Kettrup	Øster Han	Jammerbugt	11	52,01	1	0,02	1	0,00	52,03	117,7	20,7	9,1	GB u. tægt	517923	6323647	
Øster Drøstrup	Landsby	Kettrup	Øster Han	Jammerbugt	4	27,56	0	0,00	0	0,00	27,56	57,4	7,9	3,8	GB u. tægt	514879	6322113	
Øslev	Landsby	Kettrup	Øster Han	Jammerbugt	14	75,78	8	1,41	2	0,00	77,19	169,2	23,3	10,6	GB u. tægt	515962	6322705	
Trustrup	Landsby	Kettrup	Øster Han	Jammerbugt	6	18,29	0	0,00	0	0,00	18,29	53,6	9,4	3,2	GB u. tægt	519022	6323602	
Siggård	Gård	Kettrup	Øster Han	Jammerbugt	1	8,81	0	0,00	0	0,00	8,81	21,2	2,9	1,2	Område (GB)	516643	6323246	
Øster Kjeldgård	Gård	Kettrup	Øster Han	Jammerbugt	1	5,45	0	0,00	0	0,00	5,45	18,9	2,6	0,7	Område (GB)	516902	6321350	184
Vester Kjeldgård	Gård	Kettrup	Øster Han	Jammerbugt	1	10,29	0	0,00	0	0,00	10,29	35,6	4,9	1,4	Område (GB)	516602	6321295	185
Skerpinggård	Landsby	Kettrup	Øster Han	Jammerbugt	3	16,14	0	0,00	0	0,00	16,14	36,0	6,3	2,8	GB u. tægt	516655	6323697	
Ågård	Hovedgård	Kettrup	Øster Han	Jammerbugt	1	44,88	0	0,00	0	0,00	44,88	178,1	32,3	8,1	Område (GB)	516341	6325974	
Møller	Dobbeltgd.	Kettrup	Øster Han	Jammerbugt	2	3,45	0	0,00	0	0,00	3,45	16,1	2,9	0,6	Område (GB)	517373	6324340	1
Kettrup Sogn	Sogn		Øster Han		56	338,21	14	2,62	7	0,17	341,00	849,9	36,4	14,6				
Kollerup	Landsby	Kollerup	Øster Han	Jammerbugt	10	35,05	3	0,49	0	0,07	35,61	126,9	11,5	3,2	GB u. tægt	517995	6328503	
Kollerup Mølle	Hus(e)	Kollerup	Øster Han	Jammerbugt	0	0,00	0	0,00	1	0,00	0,00	0,0	0,0	0,0	Område (GB)	517269	6328199	
Brøndum	Landsby	Kollerup	Øster Han	Jammerbugt	5	14,86	1	0,04	2	0,00	14,90	74,4	14,9	3,0	GB u. tægt	516306	6328679	
Fjerritslev	Landsby	Kollerup	Øster Han	Jammerbugt	20	67,36	14	1,82	0	0,00	69,18	229,5	22,8	6,9	GB u. tægt	516128	6327253	
Hingelbjerg	Landsby	Kollerup	Øster Han	Jammerbugt	5	7,24	12	5,68	0	0,00	12,92	94,7	17,9	2,4	GB u. tægt	519194	6328476	
Andrup	Dobbeltgd.	Kollerup	Øster Han	Jammerbugt	2	2,28	3	2,10	0	0,15	4,53	26,8	3,2	0,5	Område (GB)	518971	6331280	
Årup	Dobbeltgd.	Kollerup	Øster Han	Jammerbugt	2	14,33	0	0,00	0	0,00	14,33	61,7	26,5	6,2	Område (GB)	519023	6327085	
Gravensgård	Gård	Kollerup	Øster Han	Jammerbugt	1	7,07	0	0,00	0	0,00	7,07	30,1	12,9	3,0	Område (GB)	518491	6326328	
Pedersbæk	Gård	Kollerup	Øster Han	Jammerbugt	1	2,28	1	0,09	0	0,00	2,37	12,8	1,3	0,2	Område (GB)	515548	6328478	
Nørre Dromshave	Gård	Kollerup	Øster Han	Jammerbugt	1	1,07	0	0,00	0	0,00	1,07	9,4	0,9	0,1	Område (GB)	514450	6327083	
Sønder Dromshave	Gård	Kollerup	Øster Han	Jammerbugt	1	3,69	0	0,00	0	0,00	3,69	6,3	0,6	0,4	Område (GB)	514386	6326731	
Aldrup	Gård	Kollerup	Øster Han	Jammerbugt	1	7,76	0	0,00	0	0,00	7,76	28,7	5,4	1,5	Område (GB)	520136	6329780	
Borup	Gård	Kollerup	Øster Han	Jammerbugt	1	3,74	0	0,00	0	0,00	3,74	30,5	3,7	0,4	Område (GB)	518082	6330537	
Kollerup Sogn	Sogn		Øster Han		50	166,73	34	10,22	3	0,22	177,17	731,9	17,4	4,2				
Skræm	Landsby	Skræm	Øster Han	Jammerbugt	16	44,47	15	4,28	3	0,33	49,08	176,2	20,0	5,6	GB u. tægt	520727	6325283	
Gundestrup	Landsby	Skræm	Øster Han	Jammerbugt	4	16,62	0	0,00	0	0,00	16,62	64,2	7,3	1,9	GB u. tægt	519686	6323558	
Ålegård	Hovedgård	Skræm	Øster Han	Jammerbugt	1	13,73	0	0,00	0	0,00	13,73	41,6	4,0	1,3	Område (GB)	519915	6326397	
Tinggård	Gård	Skræm	Øster Han	Jammerbugt	1	2,05	0	0,00	0	0,00	2,05	12,1	1,2	0,2	Område (GB)	524394	6327066	
Skræm Sogn	Sogn		Øster Han		22	76,87	15	4,28	3	0,33	81,48	294,1	15,3	4,2				
Torslev	Landsby	Torslev	Øster Han	Jammerbugt	27	106,98	9	2,85	17	0,00	109,83	223,5	28,0	13,7	Alsæd-udmark	529374	6325704	
Torslev Mølle	Hus(e)	Torslev	Øster Han	Jammerbugt	0	0,00	0	0,00	1	0,00	0,00	0,0	0,0	0,0	Område (GB)	529128	6326271	2

Navn	Type	Sogn	Herred	Kommune	Gårde	Gårde htk.	Huse m. jord	Huse htk.	Huse u. jord	Andet htk.	Htk. i alt	Dyrket areal	Ager (%)	Htk./ km2	Dyrknings-system	X-koor.	Y-koor.	Note
Attrup	Landsby	Torslev	Øster Han	Jammerbugt	21	84,38	9	1,39	5	0,41	86,18	136,7	20,6	13,0	Alsæd-udmark	527613	6322587	151
Årup	Landsby	Torslev	Øster Han	Jammerbugt	3	17,62	0	0,00	0	0,00	17,62	47,5	49,3	18,3	GB u. tægt	527974	6327030	
Flegum	Landsby	Torslev	Øster Han	Jammerbugt	4	21,39	0	0,00	0	0,00	21,39	78,9	17,6	4,8	GB u. tægt	526912	6325693	
Alsbjerg	Landsby	Torslev	Øster Han	Jammerbugt	4	14,56	0	0,00	0	0,00	14,56	54,6	53,4	14,2	GB u. tægt	527073	6323262	
Haven	Gård	Torslev	Øster Han	Jammerbugt	1	6,97	0	0,00	0	0,00	6,97	25,3	5,6	1,6	Område (GB)	526370	6324623	
Kokkedal	Hovedgård	Torslev	Øster Han	Jammerbugt	1	37,05	0	0,00	0	0,00	37,05	124,6	18,7	5,6	Område (GB)	529102	6324636	151
Et Boel	Gård	Torslev	Øster Han	Jammerbugt	1	1,94	0	0,00	0	0,00	1,94	9,0	1,4	0,3	Område (GB)	529487	6323906	1, 151
Torslev Sogn	Sogn		Øster Han		62	290,89	18	4,24	23	0,41	295,54	700,1	28,4	12,0				
Hedegård	Gård	Hjordtal	Øster Han	Jammerbugt	1	3,73	0	0,00	0	0,00	3,73	21,8	2,3	0,4	Område (GB)	520221	6331082	
Hjordtal	Landsby	Hjordtal	Øster Han	Jammerbugt	3	6,35	2	0,34	0	0,00	6,69	46,9	4,9	0,7	GB u. tægt	520242	6331763	
Vester Svenstrup	Landsby	Hjordtal	Øster Han	Jammerbugt	17	40,66	11	2,40	1	0,00	43,06	137,5	12,1	3,8	GB u. tægt	522447	6332509	
Nørtorup	Landsby	Hjordtal	Øster Han	Jammerbugt	4	10,82	0	0,00	0	0,00	10,82	80,0	21,1	2,9	GB u. tægt	521731	6331364	
Slettegård	Hovedgård	Hjordtal	Øster Han	Jammerbugt	1	6,00	0	0,00	0	0,00	6,00	36,6	3,2	0,5	Område (GB)	521034	6332740	
Fasmali	Gård	Hjordtal	Øster Han	Jammerbugt	1	1,17	2	0,12	1	0,00	1,29	7,3	7,3	1,3	Område (GB)	521102	6330405	
Slette mølle	Hus(e)	Hjordtal	Øster Han	Jammerbugt	0	0,00	0	0,00	1	0,00	0,00	0,0	0,0	0,0	Område (GB)	521103	6332622	
Hjordtal Sogn	Sogn		Øster Han		27	68,73	15	2,86	3	0,00	71,59	330,1	12,8	2,8				
Lunde	Dobbeltgd.	Lerup	Øster Han	Jammerbugt	2	13,86	0	0,00	0	0,00	13,86	40,8	5,3	1,8	Område (GB)	525462	6330436	
Pårup	Gård	Lerup	Øster Han	Jammerbugt	1	11,11	0	0,00	0	0,00	11,11	42,4	5,6	1,5	Område (GB)	524251	6330279	
Liengård	Gård	Lerup	Øster Han	Jammerbugt	1	6,65	1	0,17	0	0,00	6,82	23,2	13,6	4,0	Område (GB)	524099	6331824	
Præstegård	Gård	Lerup	Øster Han	Jammerbugt	1	12,81	0	0,00	0	0,00	12,81	44,3	8,8	2,5	Område (GB)	525568	6331186	
Mølgård	Gård	Lerup	Øster Han	Jammerbugt	1	6,35	0	0,00	0	0,00	6,35	22,4	12,4	3,5	Område (GB)	525918	6329633	
Mellem mølle	Hus(e)	Lerup	Øster Han	Jammerbugt	0	0,00	1	0,40	0	0,00	0,40	0,4	0,1	0,1	Område (GB)	525791	6329711	
Stagsted	Gård	Lerup	Øster Han	Jammerbugt	1	6,38	0	0,00	0	0,00	6,38	25,7	9,2	2,3	Område (GB)	523662	6328828	
Telling	Landsby	Lerup	Øster Han	Jammerbugt	8	23,17	7	0,70	0	0,00	23,87	97,4	12,8	3,1	GB u. tægt	524587	6329478	
Bismølle	Gård	Lerup	Øster Han	Jammerbugt	1	1,41	0	0,00	0	0,00	1,41	6,4	0,8	0,2	Område (GB)	524993	6330367	1
Lerup Sogn	Sogn		Øster Han		16	81,74	9	1,27	0	0,00	83,01	303,1	16,0	4,4				
Jarmsted	Landsby	Tranum	Øster Han	Jammerbugt	3	19,61	0	0,00	0	0,00	19,61	38,5	19,9	10,1	GB u. tægt	527929	6331020	
Nørre Bratbjerg	Landsby	Tranum	Øster Han	Jammerbugt	3	29,01	0	0,00	0	0,00	29,01	66,8	1,1	0,5	Alsæd-udmark	530017	6333101	
Ejstrup	Landsby	Tranum	Øster Han	Jammerbugt	4	18,54	2	0,31	1	0,00	18,85	45,6	12,6	5,2	GB u. tægt	527120	6331965	
Bækken	Hus(e)	Tranum	Øster Han	Jammerbugt	0	0,00	4	0,43	0	0,00	0,43	2,8	0,8	0,1	Område (GB)	526711	6331010	
Sønder Bratbjerg	Landsby	Tranum	Øster Han	Jammerbugt	10	27,22	20	3,57	0	0,00	30,79	78,9	34,5	13,4	GB u. tægt	529779	6332260	
Klithuse	Dobbeltgd.	Tranum	Øster Han	Jammerbugt	2	2,06	15	6,72	0	0,00	8,78	26,3	0,4	0,1	Område (GB)	531389	6335108	
Tranum	Landsby	Tranum	Øster Han	Jammerbugt	6	11,53	7	1,99	2	0,00	13,52	39,8	46,0	15,6	Alsæd-udmark	528327	6332286	
Tranum Sogn	Sogn		Øster Han		28	107,97	48	13,02	3	0,00	120,99	298,7	4,2	1,7				
Øster Svenstrup	Landsby	Øster Svenstrup	Øster Han	Jammerbugt	11	47,71	5	0,25	4	0,00	47,96	126,7	25,3	9,6	Alsæd-udmark	528515	6328523	
Janum	Landsby	Øster Svenstrup	Øster Han	Jammerbugt	4	19,72	2	0,40	1	0,00	20,12	56,0	19,5	7,0	GB u. tægt	527037	6329797	

Navn	Type	Sogn	Herred	Kommune	Gårde	Gårde htk.	Huse m. jord	Huse htk.	Huse u. jord	Andet htk.	Htk. i alt	Dyrket areal	Ager (%)	Htk./ km2	Dyrknings-system	X-koor.	Y-koor.	Note
Næsgård	Gård	Øster Svenstrup	Øster Han	Jammerbugt	1	10,76	0	0,00	0	0,00	10,76	33,2	30,4	9,9	Område (GB)	528273	6329834	
Nørre Skovsgård	Gård	Øster Svenstrup	Øster Han	Jammerbugt	1	12,64	0	0,00	0	0,00	12,64	28,4	12,9	5,7	Område (GB)	529129	6329639	
Sønder Skovsgård	Gård	Øster Svenstrup	Øster Han	Jammerbugt	1	11,49	0	0,00	0	0,00	11,49	27,9	12,5	5,1	Område (GB)	529593	6327709	
Janum Mølle	Hus(e)	Øster Svenstrup	Øster Han	Jammerbugt	0	0,00	1	0,71	0	0,00	0,71	1,3	0,4	0,2	Område (GB)	526659	6330129	1
Øster Svenstrup Sogn	Sogn		Øster Han		18	102,32	8	1,36	5	0,00	103,68	273,4	20,4	7,7				
Af Brovst	Landsby	Af Brovst	Øster Han	Jammerbugt	20	103,42	19	1,33	0	0,00	104,75	111,1	10,9	10,3	Alsæd 1V	532014	6327316	88
Esbæk	Gård	Af Brovst	Øster Han	Jammerbugt	1	4,13	0	0,00	0	0,00	4,13	5,0	0,5	0,4	Område (GB)	532769	6328141	
Nørre Mølle	Gård	Af Brovst	Øster Han	Jammerbugt	1	1,18	0	0,00	0	0,00	1,18	2,8	0,3	0,1	Område (GB)	532904	6328236	
Nørre Økse	Landsby	Af Brovst	Øster Han	Jammerbugt	15	68,21	10	0,71	0	0,13	69,05	134,5	13,1	6,7	Alsæd-udmark	534851	6331124	
Sønder Økse	Landsby	Af Brovst	Øster Han	Jammerbugt	15	48,11	9	0,99	0	0,00	49,10	84,5	6,1	3,5	Alsæd-udmark	535234	6328200	
Søndermølle	Hus(e)	Af Brovst	Øster Han	Jammerbugt	0	0,00	1	0,88	0	0,00	0,88	2,4	13,6	4,9	Område (GB)	533466	6327561	
En Mølle	Hus(e)	Af Brovst	Øster Han	Jammerbugt	0	0,00	0	0,00	1	0,00	0,00	0,0	0,0	0,0	Område (GB)	539350	6331234	1
Jægerumgård	Gård	Af Brovst	Øster Han	Jammerbugt	1	7,64	0	0,00	0	0,00	7,64	41,4	25,2	4,7	Område (GB)	534031	6329044	
Bratskov	Hovedgård	Af Brovst	Øster Han	Jammerbugt	1	70,69	2	0,91	0	0,00	71,60	118,6	17,1	10,3	Område (GB)	531504	6328740	
Af Brovst Sogn	Sogn		Øster Han		54	303,38	41	4,82	1	0,13	308,33	500,3	10,3	6,4				14
Østerby	Landsby	Øland	Øster Han	Jammerbugt	18	50,20	5	0,64	27	0,00	50,84	103,3	6,6	3,2	Alsæd 1V	536949	6323925	
Knudegård	Gård	Øland	Øster Han	Jammerbugt	1	10,03	0	0,00	0	0,00	10,03	25,2	1,6	0,6	Område (GB)	535249	6323042	
Vesterby	Landsby	Øland	Øster Han	Jammerbugt	10	21,12	15	4,12	0	0,00	25,24	62,7	4,0	1,6	Alsæd 1V	534295	6323761	
Hvolgård	Gård	Øland	Øster Han	Jammerbugt	1	6,86	0	0,00	0	0,00	6,86	12,0	0,8	0,4	Område (GB)	533911	6324094	
Oxholm	Hovedgård	Øland	Øster Han	Jammerbugt	1	46,43	0	0,00	0	0,00	46,43	123,0	13,4	5,1	Område (GB)	534735	6324581	
Mølle	Hus(e)	Øland	Øster Han	Jammerbugt	0	0,00	0	0,00	1	0,00	0,00	0,0	0,0	0,0	Område (GB)	534383	6324472	
Øland Sogn	Sogn		Øster Han		31	134,64	20	4,76	28	0,00	139,40	326,2	13,1	5,6				
Øster Han Herred	Herred				555	2668,44	330	74,37	97	3,08	2745,89	6809,7	17,0	6,9				
Vust	Landsby	Vust	Vester Han	Jammerbugt	17	73,17	18	1,61	0	0,00	74,78	139,5	7,3	3,9	Alsæd-udmark	504134	6330088	
Møller	Hus(e)	Vust	Vester Han	Jammerbugt	0	0,00	0	0,00	3	0,00	0,00	0,0	0,0	0,0	Område (GB)	505369	6330123	1
Vust Holme	Landsby	Vust	Vester Han	Jammerbugt	7	18,02	1	0,18	0	0,00	18,20	49,3	15,5	5,7	Alsæd-udmark	505151	6327819	
Ellidsbøl	Gård	Vust	Vester Han	Jammerbugt	1	1,16	2	1,57	0	0,00	2,73	10,5	0,6	0,1	Område (GB)	503413	6331631	
Nørhave	Gård	Vust	Vester Han	Jammerbugt	1	3,91	0	0,00	0	0,00	3,91	9,4	0,5	0,2	Område (GB)	504877	6329586	
Sønderhave	Gård	Vust	Vester Han	Jammerbugt	1	3,40	0	0,00	0	0,00	3,40	7,1	2,2	1,1	Område (GB)	504591	6329292	
Mølbæk	Hus(e)	Vust	Vester Han	Jammerbugt	0	0,00	1	0,31	0	0,00	0,31	1,2	0,1	0,0	Område (GB)	502942	6331517	
Sikkelund	Hus(e)	Vust	Vester Han	Jammerbugt	0	0,00	1	0,25	0	0,00	0,25	1,4	0,1	0,0	Område (GB)	502713	6332220	
Blegsted	Gård	Vust	Vester Han	Jammerbugt	1	1,34	0	0,00	0	0,00	1,34	8,3	0,4	0,1	Område (GB)	504330	6331724	
Rimmen	Hus(e)	Vust	Vester Han	Jammerbugt	0	0,00	2	0,23	0	0,00	0,23	0,9	0,0	0,0	Område (GB)	504646	6327104	2
Vust Sogn	Sogn		Vester Han		28	101,00	25	4,15	3	0,00	105,15	227,5	10,2	4,7				
Klim	Landsby	Klim	Vester Han	Jammerbugt	25	103,61	13	2,51	0	0,00	106,12	206,4	5,0	2,6	Alsæd-udmark	510293	6327858	
Mølle	Hus(e)	Klim	Vester Han	Jammerbugt	0	0,00	0	0,00	2	0,00	0,00	0,0	0,0	0,0	Område (GB)	511555	6327495	1

Navn	Type	Sogn	Herred	Kommune	Gårde	Gårde htk.	Huse m. jord	Huse htk.	Huse u. jord	Andet htk.	Htk. i alt	Dyrket areal	Ager (%)	Htk./ km2	Dyrknings-system	X-koor.	Y-koor.	Note
Grishave	Gård	Klim	Vester Han	Jammerbugt	1	3,46	0	0,00	0	0,00	3,46	12,0	0,3	0,1	Område (GB)	510026	6326639	
Klim Odde	Landsby	Klim	Vester Han	Jammerbugt	7	21,18	1	0,16	0	0,00	21,34	50,3	1,2	0,5	Alsæd-udmark	510072	6326316	
En Mølle	Hus(e)	Klim	Vester Han	Jammerbugt	0	0,00	0	0,00	1	0,00	0,00	0,0	0,0	0,0	Område (GB)	511527	6327509	1
Fårbæk	Dobbeltgd.	Klim	Vester Han	Jammerbugt	2	6,73	0	0,00	0	0,00	6,73	13,5	0,3	0,2	Område (GB)	509413	6326716	
Mølle	Hus(e)	Klim	Vester Han	Jammerbugt	0	0,00	0	0,00	1	0,00	0,00	0,0	0,0	0,0	Område (GB)	511513	6327523	1
Tinglaugård	Gård	Klim	Vester Han	Jammerbugt	1	5,49	0	0,00	0	0,00	5,49	11,1	0,3	0,1	Område (GB)	510508	6324325	
Tinglau Mølle	Hus(e)	Klim	Vester Han	Jammerbugt	0	0,00	1	0,56	0	0,00	0,56	1,0	0,0	0,0	Område (GB)	509772	6324509	
Kajgård	Gård	Klim	Vester Han	Jammerbugt	1	7,93	0	0,00	0	0,00	7,93	14,6	0,4	0,2	Område (GB)	511555	6327512	1
Kajgårds Mølle	Hus(e)	Klim	Vester Han	Jammerbugt	0	0,00	0	0,00	1	0,00	0,00	0,0	0,0	0,0	Område (GB)	511555	6327512	1
Klim Sogn	Sogn		Vester Han		37	148,40	15	3,23	5	0,00	151,63	308,9	7,5	3,7				
Vester Torup	Landsby	Vester Torup	Vester Han	Jammerbugt	19	106,91	4	1,04	18	0,00	107,95	150,5	9,6	6,9	Alsæd-udmark	507537	6328890	
Mølle	Hus(e)	Vester Torup	Vester Han	Jammerbugt	0	0,00	0	0,00	1	0,00	0,00	0,0	0,0	0,0	Område (GB)	507004	6328144	1
Torup Holme	Landsby	Vester Torup	Vester Han	Jammerbugt	12	43,13	6	2,54	0	0,00	45,67	117,5	15,4	6,0	GB u. tægt	506180	6326931	
Møller	Hus(e)	Vester Torup	Vester Han	Jammerbugt	0	0,00	0	0,00	2	0,00	0,00	0,0	0,0	0,0	Område (GB)	507040	6328162	1
Vester Ullerup	Landsby	Vester Torup	Vester Han	Jammerbugt	10	41,82	1	0,19	0	0,00	42,01	63,6	11,7	7,7	GB u. tægt	508527	6326880	
Røgegård	Gård	Vester Torup	Vester Han	Jammerbugt	1	1,70	0	0,00	0	0,00	1,70	8,3	0,5	0,1	Område (GB)	506318	6330052	
Vester Torup Sogn	Sogn		Vester Han		42	193,56	11	3,77	21	0,00	197,33	339,9	11,8	6,9				
Lund	Landsby	Lild	Vester Han	Thisted	15	46,36	3	0,08	0	0,00	46,44	116,8	2,9	1,2	Alsæd-udmark	501240	6329356	
Bjerget	Landsby	Lild	Vester Han	Thisted	10	26,13	5	2,17	0	0,00	28,30	94,6	2,4	0,7	GB u. tægt	499209	6328939	
Koldkjærgård	Gård	Lild	Vester Han	Thisted	1	3,11	0	0,00	0	0,00	3,11	8,6	0,2	0,1	Område (GB)	497249	6329551	
Koldkjær Mølle	Hus(e)	Lild	Vester Han	Thisted	0	0,00	0	0,00	1	0,00	0,00	0,0	0,0	0,0	Område (GB)	497022	6329595	
Djernæshus	Gård	Lild	Vester Han	Thisted	1	2,32	0	0,00	0	0,00	2,32	4,9	0,1	0,1	Område (GB)	497790	6329043	
Mølle	Hus(e)	Lild	Vester Han	Thisted	0	0,00	0	0,00	1	0,00	0,00	0,0	0,0	0,0	Område (GB)	497291	6331471	1
Holegård	Gård	Lild	Vester Han	Thisted	1	1,38	6	2,10	0	0,00	3,48	10,9	0,3	0,1	Område (GB)	500095	6330645	
Kæret	Hus(e)	Lild	Vester Han	Thisted	0	0,00	15	2,65	0	0,00	2,65	15,8	0,4	0,1	Område (GB)	499566	6330935	
Klitten	Landsby	Lild	Vester Han	Thisted	4	6,16	17	5,03	0	0,00	11,19	53,7	1,3	0,3	Ukendt	500470	6331715	
Græsbøl	Hus(e)	Lild	Vester Han	Thisted	0	0,00	1	0,31	0	0,00	0,31	1,7	0,0	0,0	Område (GB)	497937	6331151	
Rotbøl	Gård	Lild	Vester Han	Thisted	1	1,17	0	0,00	0	0,00	1,17	4,9	0,1	0,0	Område (GB)	499076	6331575	
Mølle	Hus(e)	Lild	Vester Han	Thisted	0	0,00	0	0,00	1	0,00	0,00	0,0	0,0	0,0	Område (GB)	497277	6331471	1
Lild Sogn	Sogn		Vester Han		33	86,63	47	12,34	3	0,00	98,97	311,8	7,8	2,5				
Tømmerby	Landsby	Tømmerby	Vester Han	Thisted	29	108,07	19	2,70	15	0,00	110,77	248,7	19,7	8,8	Alsæd-udmark	499731	6325391	
Nørmølle	Hus(e)	Tømmerby	Vester Han	Thisted	0	0,00	1	0,47	0	0,00	0,47	1,7	0,1	0,0	Område (GB)	499352	6326347	
Mellemmølle	Hus(e)	Tømmerby	Vester Han	Thisted	0	0,00	1	0,83	0	0,00	0,83	2,3	0,2	0,1	Område (GB)	499326	6325729	
Søndermølle	Hus(e)	Tømmerby	Vester Han	Thisted	0	0,00	1	0,71	0	0,00	0,71	2,4	0,2	0,1	Område (GB)	499167	6325286	
Langvad	Landsby	Tømmerby	Vester Han	Thisted	5	17,35	7	2,07	0	0,00	19,42	45,2	15,4	6,6	GB u. tægt	497485	6325591	
Højstrup	Landsby	Tømmerby	Vester Han	Thisted	8	30,59	2	0,52	0	0,00	31,11	82,1	35,1	13,3	Alsæd-udmark	501102	6323117	

Tabel 1

Navn	Type	Sogn	Herred	Kommune	Gårde	Gårde htk.	Huse m. jord	Huse htk.	Huse u. jord	Andet htk.	Htk. i alt	Dyrket areal	Ager (%)	Htk./ km2	Dyrknings-system	X-koor.	Y-koor.	Note
Kærup	Landsby	Tømmerby	Vester Han	Thisted	5	20,72	4	0,99	2	0,58	22,29	58,1	12,6	4,8	Alsæd-udmark	500918	6327519	
Seldalhus	Hus(e)	Tømmerby	Vester Han	Thisted	0	0,00	1	0,47	0	0,00	0,47	1,9	0,2	0,0	Område (GB)	501202	6325693	
Fuglsang	Gård	Tømmerby	Vester Han	Thisted	1	4,02	0	0,00	0	0,00	4,02	11,1	12,5	4,5	Område (GB)	497353	6328121	
Nørre Skadhauge	Gård	Tømmerby	Vester Han	Thisted	1	3,18	0	0,00	0	0,00	3,18	7,2	7,0	3,1	Område (GB)	499069	6328169	
Sønder Skadhauge	Gård	Tømmerby	Vester Han	Thisted	1	1,66	0	0,00	0	0,00	1,66	5,8	5,7	1,6	Område (GB)	498474	6327785	
Frøstrup	Landsby	Tømmerby	Vester Han	Thisted	6	17,51	6	2,31	2	0,05	19,87	58,6	12,7	4,3	Alsæd-udmark	499863	6327067	
Frøstrup Mølle	Hus(e)	Tømmerby	Vester Han	Thisted	0	0,00	0	0,00	1	0,00	0,00	0,0	0,0	0,0	Område (GB)	500021	6326870	2
Try	Gård	Tømmerby	Vester Han	Thisted	1	1,44	0	0,00	0	0,00	1,44	4,4	1,0	0,3	Område (GB)	499669	6327138	2
Mølle	Hus(e)	Tømmerby	Vester Han	Thisted	0	0,00	0	0,00	1	0,00	0,00	0,0	0,0	0,0	Område (GB)	498680	6326835	1
Rødbrogård	Gård	Tømmerby	Vester Han	Thisted	1	2,75	0	0,00	0	0,00	2,75	6,9	3,9	1,6	Område (GB)	495711	6324736	
Tømmerby Sogn	Sogn		Vester Han		58	207,29	42	11,07	21	0,63	218,99	536,5	20,5	8,4				
Øsløs	Landsby	Øsløs	Vester Han	Thisted	33	134,74	27	5,34	0	0,11	140,19	278,6	17,2	8,7	Alsæd-udmark	500458	6320266	
Bisgård	Gård	Øsløs	Vester Han	Thisted	1	12,10	0	0,00	0	0,00	12,10	45,1	2,8	0,7	Område (GB)	499776	6320613	
Søndergård	Gård	Øsløs	Vester Han	Thisted	1	10,15	0	0,00	0	0,00	10,15	36,6	2,3	0,6	Område (GB)	499125	6319608	
Øsløs Sogn	Sogn		Vester Han		35	156,99	27	5,34	0	0,11	162,44	360,4	22,2	10,0				
Vesløs	Landsby	Vesløs	Vester Han	Thisted	16	67,74	9	3,87	1	0,00	71,61	150,9	22,5	10,7	Limfjordss.	497496	6320354	
Vesløsgård	Hovedgård	Vesløs	Vester Han	Thisted	1	22,39	0	0,00	0	0,00	22,39	80,7	20,6	5,7	Område (GB)	498029	6321443	
Vesløs Mølle	Hus(e)	Vesløs	Vester Han	Thisted	0	0,00	0	0,00	1	0,00	0,00	0,0	0,0	0,0	Område (GB)	498228	6321159	2
Lille Esholm	Gård	Vesløs	Vester Han	Thisted	1	1,44	0	0,00	0	0,00	1,44	6,8	1,7	0,4	Område (GB)	499696	6322171	2
Store Esholm	Gård	Vesløs	Vester Han	Thisted	1	1,78	0	0,00	0	0,00	1,78	8,5	2,2	0,5	Område (GB)	499630	6321973	2
Vesløs Sogn	Sogn		Vester Han		19	93,35	9	3,87	2	0,00	97,22	246,9	23,3	9,2				
Sønder Arup	Landsby	Arup	Vester Han	Thisted	10	49,15	8	1,97	0	0,00	51,12	94,3	14,6	7,9	Alsæd-udmark	493947	6316934	
Nørre Arup	Landsby	Arup	Vester Han	Thisted	9	33,84	3	0,45	0	0,00	34,29	79,3	12,3	5,3	Alsæd-udmark	494932	6317901	
Nørre Arup Mølle	Hus(e)	Arup	Vester Han	Thisted	0	0,00	0	0,00	1	0,00	0,00	0,0	0,0	0,0	Område (GB)	495049	6317757	2
Amtoftgård	Gård	Arup	Vester Han	Thisted	1	16,72	0	0,00	0	0,00	16,72	86,0	46,4	9,0	Område (GB)	496384	6318179	
Feggesund Færgested	Hus(e)	Arup	Vester Han	Thisted	0	0,00	1	0,50	0	0,00	0,50	0,0	0,0	0,1	Område (GB)	494549	6315833	
Arup Sogn	Sogn		Vester Han		20	99,71	12	2,92	1	0,00	102,63	259,5	31,2	12,3				
Vester Han Herred	Herred				272	1086,93	188	46,69	56	0,74	1134,36	2591,5	13,6	6,0				
Byrum	Landsby	Byrum	Læsø Birk	Læsø	8	10,67	25	13,55	0	0,00	24,22	140,7	5,4	0,9	Indelukke	620965	6347384	133
Klitgårde	Landsby	Byrum	Læsø Birk	Læsø	8	12,56	13	5,36	0	0,00	17,92	104,2	4,0	0,7	Indelukke	620690	6348174	133
Lillegårdshave	Landsby	Byrum	Læsø Birk	Læsø	15	18,38	27	11,61	1	0,00	29,99	192,6	7,4	1,1	Indelukke	621583	6346657	133
Møllen	Hus(e)	Byrum	Læsø Birk	Læsø	0	0,00	0	0,00	1	0,00	0,00	0,0	0,0	0,0	Område (GB)	620367	6348190	2
Byrum Sogn	Sogn		Læsø Birk		31	41,61	65	30,52	2	0,00	72,13	437,5	16,7	2,8				
Bovetshave	Hus(e)	Hals	Læsø Birk	Læsø	0	0,00	2	0,35	2	0,00	0,35	2,0	0,1	0,0	Område (GB)	624708	6349913	1
Hølløtsjorder	Dobbeltgd.	Hals	Læsø Birk	Læsø	2	2,58	2	0,78	0	0,00	3,36	21,2	0,5	0,1	Indelukke	621963	6350128	1, 133
Himmergjorden	Landsby	Hals	Læsø Birk	Læsø	17	23,52	36	16,62	22	0,00	40,14	252,2	6,3	1,0	Indelukke	627375	6353088	1, 133

Navn	Type	Sogn	Herred	Kommune	Gårde	Gårde htk.	Huse m. jord	Huse htk.	Huse u. jord	Andet htk.	Htk. i alt	Dyrket areal	Ager (%)	Htk./ km2	Dyrknings-system	X-koor.	Y-koor.	Note
Hals Sogn	Sogn		Læsø Birk		19	26,10	40	17,75	24	0,00	43,85	275,4	6,9	1,1				
Vesterø	Landsby	Vesterø	Læsø Birk	Læsø	18	21,10	88	37,57	0	0,32	58,99	372,5	9,9	1,6	Indelukke	617953	6349260	133
Vesterø Sogn	Sogn		Læsø Birk		18	21,10	88	37,57	0	0,32	58,99	372,5	9,9	1,6				
Læsø Birk	Herred				68	88,81	193	85,84	26	0,32	174,97	1085,4	10,4	1,7				
Fårtoft	Landsby	Thisted	Hundborg	Thisted	8	46,02	0	0,00	0	0,00	46,02	139,9	42,4	14,0	Ind-/udmark	484202	6311831	
Torp	Landsby	Thisted	Hundborg	Thisted	4	12,35	0	0,00	0	0,00	12,35	44,6	43,4	12,0	Limfjordss.	479292	6312518	
Dragsbæk Mølle	Hus(e)	Thisted	Hundborg	Thisted	0	0,00	1	0,73	0	0,00	0,73	3,4	0,5	0,1	Område (GB)	479837	6312079	
Tingstrup	Landsby	Thisted	Hundborg	Thisted	15	88,09	9	0,77	0	0,00	88,86	295,8	63,3	19,0	Limfjordss.	479932	6313716	
Bisgård	Gård	Thisted	Hundborg	Thisted	1	9,51	0	0,00	0	0,00	9,51	33,6	4,4	1,3	Område (GB)	480185	6312276	2
Thisted Sogn	Sogn		Hundborg		28	155,97	10	1,50	0	0,00	157,47	517,4	30,9	9,4				
Skinnerup	Landsby	Skinnerup	Hundborg	Thisted	27	73,16	6	1,42	0	0,00	74,58	568,3	65,6	8,6	Limfjordss.	479751	6315805	
Skinnerup Sogn	Sogn		Hundborg		27	73,16	6	1,42	0	0,00	74,58	568,3	65,6	8,6				
Tilsted	Landsby	Tilsted	Hundborg	Thisted	19	95,58	10	1,99	0	0,00	97,57	338,1	58,8	17,0	Limfjordss.	478446	6311824	
Tilsted Mølle	Hus(e)	Tilsted	Hundborg	Thisted	0	0,00	1	0,93	0	0,00	0,93	1,9	0,3	0,2	Område (GB)	478833	6312359	
Silstrup	Landsby	Tilsted	Hundborg	Thisted	7	39,04	1	0,01	2	0,00	39,05	148,2	52,3	13,8	Limfjordss.	478620	6309790	
Tilsted Sogn	Sogn		Hundborg		26	134,62	12	2,93	2	0,00	137,55	488,3	56,9	16,0				
Sjørring	Landsby	Sjørring	Hundborg	Thisted	15	79,41	5	2,63	0	0,00	82,04	232,3	44,1	15,6	Limfjordss.	475460	6312039	
Sperring	Landsby	Sjørring	Hundborg	Thisted	14	82,58	8	2,06	0	0,00	84,64	212,5	39,4	15,7	Limfjordss.	473355	6310127	
Skårup	Landsby	Sjørring	Hundborg	Thisted	4	12,34	10	3,29	0	0,00	15,63	128,9	30,5	3,7	Ind-/udmark	473927	6315261	
Næstrup	Landsby	Sjørring	Hundborg	Thisted	10	35,45	3	1,94	0	0,00	37,39	123,6	34,9	10,6	Limfjordss.	476317	6310318	
Dollerup	Landsby	Sjørring	Hundborg	Thisted	4	22,78	0	0,00	0	0,00	22,78	76,7	34,5	10,2	Limfjordss.	474365	6313013	
Nordentoft	Gård	Sjørring	Hundborg	Thisted	1	20,26	0	0,00	0	0,00	20,26	66,6	42,8	13,0	Område (GB)	477153	6309255	
Mølle	Hus(e)	Sjørring	Hundborg	Thisted	0	0,00	1	0,58	0	0,00	0,58	3,3	0,6	0,1	Område (GB)	475728	6312758	1
Sjørring Sogn	Sogn		Hundborg		48	252,82	27	10,50	0	0,00	263,32	843,9	38,0	11,9				
Thorsted	Landsby	Thorsted	Hundborg	Thisted	19	62,91	9	0,97	0	0,00	63,88	403,8	46,6	7,4	Ind-/udmark	476526	6314361	
Klatmølle	Hus(e)	Thorsted	Hundborg	Thisted	0	0,00	0	0,00	1	0,00	0,00	0,0	0,0	0,0	Område (GB)	477785	6315391	
Thorsted Sogn	Sogn		Hundborg		19	62,91	9	0,97	1	0,00	63,88	403,8	46,6	7,4				
Nystrup	Hovedgård	Vang	Hundborg	Thisted	1	6,16	0	0,00	0	0,00	6,16	30,9	3,8	0,8	Område (GB)	471519	6317817	
Øster Diernæs	Gård	Vang	Hundborg	Thisted	1	8,47	0	0,00	0	0,00	8,47	27,9	16,0	4,9	Område (GB)	472142	6312861	
Klostergård	Gård	Vang	Hundborg	Thisted	1	7,36	0	0,00	0	0,00	7,36	25,4	14,6	4,2	Område (GB)	472552	6312990	
Hovgård	Gård	Vang	Hundborg	Thisted	1	4,21	0	0,00	0	0,00	4,21	28,6	1,1	0,2	Område (GB)	469996	6316102	
Korsbåre	Hus(e)	Vang	Hundborg	Thisted	0	0,00	1	0,59	0	0,00	0,59	4,3	0,2	0,0	Område (GB)	470814	6317482	
Kokkedal	Hus(e)	Vang	Hundborg	Thisted	0	0,00	1	0,24	0	0,00	0,24	1,7	0,1	0,0	Område (GB)	470840	6315675	
Trap	Gård	Vang	Hundborg	Thisted	1	1,24	0	0,00	0	0,00	1,24	9,9	0,4	0,0	Område (GB)	469282	6316050	
Sturup	Hus(e)	Vang	Hundborg	Thisted	0	0,00	1	0,51	0	0,00	0,51	4,1	0,2	0,0	Område (GB)	470440	6317176	1
Sandklitterne	Hus(e)	Vang	Hundborg	Thisted	0	0,00	7	0,86	2	0,00	0,86	3,8	0,1	0,0	Område (GB)	467578	6317739	2

Navn	Type	Sogn	Herred	Kommune	Gårde	Gårde htk.	Huse m. jord	Huse htk.	Huse u. jord	Andet htk.	Htk. i alt	Dyrket areal	Ager (%)	Htk./ km2	Dyrknings-system	X-koor.	Y-koor.	Note
Tvede	Hus(e)	Vang	Hundborg	Thisted	0	0,00	3	0,80	1	0,00	0,80	5,4	0,2	0,0	Område (GB)	470408	6317111	1
Skårhede	Gård	Vang	Hundborg	Thisted	1	1,07	1	0,59	0	0,00	1,66	12,2	0,5	0,1	Område (GB)	472499	6314860	
Vang	Landsby	Vang	Hundborg	Thisted	9	29,48	17	3,98	1	0,16	33,62	178,7	7,1	1,3	Ind-/udmark	470430	6315905	
Kortegård	Dobbeltgd.	Vang	Hundborg	Thisted	2	2,80	0	0,00	0	0,00	2,80	13,5	0,5	0,1	Område (GB)	470408	6317160	1
Krogsgård	Gård	Vang	Hundborg	Thisted	1	1,18	0	0,00	0	0,00	1,18	5,7	0,2	0,0	Område (GB)	471263	6316260	1
Vang Sogn	Sogn		Hundborg		18	61,97	31	7,57	4	0,16	69,70	351,9	10,1	2,0				
Tvorup	Landsby	Tvorup	Hundborg	Thisted	12	20,77	14	4,40	0	0,00	25,17	134,7	6,1	1,1	Ind-/udmark	469844	6314602	
Korsgård	Gård	Tvorup	Hundborg	Thisted	1	1,95	0	0,00	0	0,00	1,95	10,4	0,5	0,1	Område (GB)	469153	6314612	
Under Diernæs	Gård	Tvorup	Hundborg	Thisted	1	13,24	0	0,00	0	0,00	13,24	76,7	36,1	6,2	Område (GB)	471101	6313400	
Færgegård	Gård	Tvorup	Hundborg	Thisted	1	12,02	0	0,00	0	0,00	12,02	79,6	3,6	0,5	Område (GB)	469085	6313711	
Vester Diernæs Mølle	Hus(e)	Tvorup	Hundborg	Thisted	0	0,00	0	0,00	1	0,00	0,00	0,0	0,0	0,0	Område (GB)	471150	6313703	
Tvorup Sogn	Sogn		Hundborg		15	47,98	14	4,40	1	0,00	52,38	301,5	12,4	2,2				
Sønder Skjoldborg	Landsby	Skjoldborg	Hundborg	Thisted	18	101,13	16	3,31	0	1,39	105,83	213,4	37,4	18,5	Limfjordss.	476157	6307209	
Nørre Skjoldborg	Landsby	Skjoldborg	Hundborg	Thisted	11	51,49	9	1,77	0	0,00	53,26	131,7	30,8	12,5	Limfjordss.	476392	6307973	
Ås	Landsby	Skjoldborg	Hundborg	Thisted	6	41,39	3	0,15	0	0,00	41,54	119,8	44,4	15,4	Limfjordss.	477343	6306401	
Sundsgård	Gård	Skjoldborg	Hundborg	Thisted	1	3,20	0	0,00	0	0,00	3,20	10,2	3,8	1,2	Område (GB)	477757	6307006	1
Støvring	Gård	Skjoldborg	Hundborg	Thisted	1	1,83	0	0,00	0	0,00	1,83	9,1	14,4	2,9	Område (GB)	477985	6308043	
Skjoldborg Sogn	Sogn		Hundborg		37	199,04	28	5,23	0	1,39	205,66	484,2	36,4	15,5				
Jannerup	Landsby	Jannerup	Hundborg	Thisted	10	28,03	5	1,54	0	0,00	29,57	109,3	43,8	11,8	Limfjordss.	468984	6311187	
Snejstrup	Landsby	Jannerup	Hundborg	Thisted	6	11,74	7	2,53	5	0,00	14,27	45,6	4,0	1,2	Limfjordss.	468018	6310723	
Jannerup Sogn	Sogn		Hundborg		16	39,77	12	4,07	5	0,00	43,84	155,0	11,1	3,1				
Kallerup	Landsby	Kallerup	Hundborg	Thisted	7	19,67	8	4,07	0	0,00	23,74	77,7	33,0	10,1	Limfjordss.	473905	6308521	
Hornstrup	Gård	Kallerup	Hundborg	Thisted	1	6,26	0	0,00	0	0,00	6,26	22,6	23,6	6,5	Område (GB)	474555	6308534	
Todbøl	Hovedgård	Kallerup	Hundborg	Thisted	1	26,03	0	0,00	0	0,00	26,03	116,2	37,7	8,5	Område (GB)	472536	6308390	
Todbøl Mølle	Hus(e)	Kallerup	Hundborg	Thisted	0	0,00	0	0,00	1	0,00	0,00	0,0	0,0	0,0	Område (GB)	473270	6308754	
Kallerup Sogn	Sogn		Hundborg		9	51,96	8	4,07	1	0,00	56,03	216,5	33,9	8,8				
Hundborg	Landsby	Hundborg	Hundborg	Thisted	5	33,66	0	0,00	0	0,00	33,66	83,7	8,2	3,3	Ind-/udmark	469900	6309385	
Borggård	Gård	Hundborg	Hundborg	Thisted	1	2,63	0	0,00	0	0,00	2,63	5,2	0,5	0,3	Område (GB)	467955	6309472	
Legård	Landsby	Hundborg	Hundborg	Thisted	8	28,71	0	0,00	0	0,00	28,71	65,1	6,4	2,8	Ind-/udmark	468864	6308629	1
Nordbygård	Gård	Hundborg	Hundborg	Thisted	1	5,47	0	0,00	0	0,00	5,47	11,9	1,2	0,5	Område (GB)	468893	6308621	1
Hvalstrup	Dobbeltgd.	Hundborg	Hundborg	Thisted	2	6,69	0	0,00	0	0,00	6,69	17,4	1,7	0,7	Område (GB)	469583	6310516	
Stensgård	Landsby	Hundborg	Hundborg	Thisted	6	13,31	0	0,00	0	0,00	13,31	42,4	4,2	1,3	Ind-/udmark	468097	6308843	
Søndergård	Dobbeltgd.	Hundborg	Hundborg	Thisted	2	15,95	0	0,00	0	0,00	15,95	35,1	3,4	1,6	Område (GB)	469660	6308709	
Rysgård	Gård	Hundborg	Hundborg	Thisted	1	6,65	0	0,00	0	0,00	6,65	18,4	1,8	0,7	Område (GB)	469659	6309710	
Kurborg	Landsby	Hundborg	Hundborg	Thisted	11	27,18	1	0,56	0	0,00	27,74	59,8	5,9	2,7	Ind-/udmark	468781	6308718	1
Krogsgård	Gård	Hundborg	Hundborg	Thisted	1	3,47	0	0,00	0	0,00	3,47	7,2	0,7	0,3	Område (GB)	467195	6309612	

Navn	Type	Sogn	Herred	Kommune	Gårde	Gårde htk.	Huse m. jord	Huse htk.	Huse u. jord	Andet htk.	Htk. i alt	Dyrket areal	Ager (%)	Htk./ km2	Dyrknings-system	X-koor.	Y-koor.	Note
Førgård	Gård	Hundborg	Hundborg	Thisted	1	2,23	0	0,00	0	0,00	2,23	4,7	0,4	0,2	Område (GB)	465606	6310013	
Vorup	Gård	Hundborg	Hundborg	Thisted	1	1,34	19	3,30	8	0,00	4,64	27,6	2,5	0,4	Område (GB)	464632	6310037	
Vesten Åen	Hus(e)	Hundborg	Hundborg	Thisted	0	0,00	9	1,63	0	0,00	1,63	11,7	1,1	0,2	Område (GB)	468877	6308654	1
Klitten	Hus(e)	Hundborg	Hundborg	Thisted	0	0,00	7	1,01	22	0,00	1,01	0,0	0,0	0,1	Område (GB)	468748	6308686	1
Faddersbøl	Hovedgård	Hundborg	Hundborg	Thisted	1	13,16	0	0,00	0	0,00	13,16	58,5	20,4	4,6	Område (GB)	466401	6309106	
Faddersbøl Mølle	Hus(e)	Hundborg	Hundborg	Thisted	0	0,00	1	0,51	0	0,00	0,51	1,5	0,5	0,2	Område (GB)	466931	6309844	
Råstrup	Hovedgård	Hundborg	Hundborg	Thisted	1	27,49	0	0,00	0	0,00	27,49	115,8	46,8	11,1	Område (GB)	471208	6310945	
Ulstrup	Hovedgård	Hundborg	Hundborg	Thisted	1	33,97	2	0,77	0	0,00	34,74	143,3	38,8	9,4	Område (GB)	469478	6307229	
Ulstrup Mølle	Hus(e)	Hundborg	Hundborg	Thisted	0	0,00	1	0,11	0	0,00	0,11	0,7	0,2	0,0	Område (GB)	468027	6307351	
Hundborg Sogn	Sogn		Hundborg		43	221,91	40	7,89	30	0,00	229,80	710,2	23,5	7,6				
Nørhå	Landsby	Nørhå	Hundborg	Thisted	16	95,05	14	1,47	0	0,00	96,52	237,4	8,7	3,5	Limfjordss.	465964	6306598	
Neesgård	Gård	Nørhå	Hundborg	Thisted	1	7,40	0	0,00	0	0,00	7,40	33,6	38,3	8,4	Område (GB)	468348	6305816	
Fredskilde	Gård	Nørhå	Hundborg	Thisted	1	5,92	0	0,00	0	0,00	5,92	29,2	21,9	4,4	Område (GB)	464051	6307349	
Legind	Gård	Nørhå	Hundborg	Thisted	1	9,51	0	0,00	0	0,00	9,51	35,0	19,3	5,2	Område (GB)	463778	6305495	
Stovgårds Mølle	Hus(e)	Nørhå	Hundborg	Thisted	0	0,00	1	0,25	0	0,00	0,25	0,9	0,7	0,2	Område (GB)	463529	6306429	
Nørhå Sogn	Sogn		Hundborg		19	117,88	15	1,72	0	0,00	119,60	336,1	10,0	3,6				
Hundborg Herred	Herred				305	1419,99	212	52,27	44	1,55	1473,81	5376,9	24,4	6,7				
Kåstrup	Landsby	Kåstrup	Hillerslev	Thisted	15	84,87	8	1,56	0	0,38	86,81	214,7	43,2	17,5	Limfjordss.	483762	6320396	
Neermølle	Hus(e)	Kåstrup	Hillerslev	Thisted	0	0,00	1	0,46	0	0,00	0,46	0,8	0,2	0,1	Område (GB)	483557	6321084	2
Kåstrup Sogn	Sogn		Hillerslev		15	84,87	9	2,02	0	0,38	87,27	215,5	30,6	12,4				
Hansted	Landsby	Hansted	Hillerslev	Thisted	11	18,38	8	3,62	0	0,00	22,00	130,5	7,8	1,3	GB u. tægt	475667	6330069	
Hansted Sogn	Sogn		Hillerslev		11	18,38	8	3,62	0	0,00	22,00	130,5	7,8	1,3				
Vigsø	Landsby	Vigsø	Hillerslev	Thisted	6	11,39	4	0,80	0	0,00	12,19	71,9	17,3	2,9	GB u. tægt	482830	6328099	
Bure	Landsby	Vigsø	Hillerslev	Thisted	5	8,50	7	2,77	0	0,00	11,27	65,8	2,9	0,5	GB u. tægt	483953	6326474	1
Hesseldal	Gård	Vigsø	Hillerslev	Thisted	1	3,38	0	0,00	0	0,00	3,38	18,8	4,5	0,8	Område (GB)	482947	6326943	
Tovsgård	Gård	Vigsø	Hillerslev	Thisted	1	3,56	0	0,00	0	0,00	3,56	18,6	4,5	0,9	Område (GB)	482936	6326759	
Votborg	Hus(e)	Vigsø	Hillerslev	Thisted	0	0,00	1	0,77	0	0,00	0,77	3,6	70,2	15,1	Område (GB)	483197	6326044	
Søborg	Gård	Vigsø	Hillerslev	Thisted	1	2,85	0	0,00	0	0,00	2,85	17,3	58,0	9,5	Område (GB)	482285	6325316	
Vigsø Sogn	Sogn		Hillerslev		14	29,68	12	4,34	0	0,00	34,02	196,0	11,6	2,0				
Ræhr	Landsby	Ræhr	Hillerslev	Thisted	15	39,58	15	3,92	1	0,00	43,50	245,4	45,1	8,0	GB u. tægt	479667	6327809	
Ræhr Mølle	Hus(e)	Ræhr	Hillerslev	Thisted	0	0,00	0	0,00	1	0,00	0,00	0,0	0,0	0,0	Område (GB)	480083	6327808	
Hedegård	Landsby	Ræhr	Hillerslev	Thisted	4	8,52	1	0,53	0	0,00	9,05	54,3	10,0	1,7	GB u. tægt	480902	6328387	
Sårup	Landsby	Ræhr	Hillerslev	Thisted	3	10,71	3	1,27	0	0,00	11,98	66,1	34,1	6,2	GB u. tægt	477647	6326453	
Febbersted	Landsby	Ræhr	Hillerslev	Thisted	4	8,48	1	0,57	0	0,00	9,05	51,5	9,5	1,7	GB u. tægt	480258	6329320	
Hjertbjerggård	Dobbeltgd.	Ræhr	Hillerslev	Thisted	2	3,09	0	0,00	0	0,00	3,09	21,5	3,9	0,6	Område (GB)	479534	6329697	
Pugdøl	Dobbeltgd.	Ræhr	Hillerslev	Thisted	2	3,53	0	0,00	0	0,00	3,53	28,4	5,1	0,6	Område (GB)	478299	6330411	

Navn	Type	Sogn	Herred	Kommune	Gårde	Gårde htk.	Huse m. jord	Huse htk.	Huse u. jord	Andet htk.	Htk. i alt	Dyrket areal	Ager (%)	Htk./ km2	Dyrknings-system	X-koor.	Y-koor.	Note
Heskær	Gård	Ræhr	Hillerslev	Thisted	1	2,46	0	0,00	0	0,00	2,46	16,7	3,1	0,5	Område (GB)	481732	6328807	
Borup	Gård	Ræhr	Hillerslev	Thisted	1	5,20	0	0,00	0	0,00	5,20	27,9	32,8	6,1	Område (GB)	479298	6326115	
Bjerre	Dobbeltgd.	Ræhr	Hillerslev	Thisted	2	3,86	0	0,00	0	0,00	3,86	20,0	4,8	0,9	Område (GB)	482082	6326571	
Hald	Gård	Ræhr	Hillerslev	Thisted	1	1,81	0	0,00	0	0,00	1,81	8,8	1,6	0,3	Område (GB)	480785	6327859	1
Koppel	Hus(e)	Ræhr	Hillerslev	Thisted	0	0,00	1	0,78	0	0,00	0,78	4,5	0,8	0,1	Område (GB)	481031	6326891	1
Nørtorp	Hovedgård	Ræhr	Hillerslev	Thisted	1	47,38	0	0,00	0	0,00	47,38	225,7	40,7	8,5	Område (GB)	477448	6328922	
Hansted Mølle	Hus(e)	Ræhr	Hillerslev	Thisted	0	0,00	1	0,16	0	0,00	0,16	0,9	0,2	0,0	Område (GB)	475772	6329515	
Ræhr Sogn	Sogn		Hillerslev		36	134,62	22	7,23	2	0,00	141,85	771,6	31,0	5,7				
Vester Vandet	Landsby	Vester Vandet	Hillerslev	Thisted	11	40,55	0	0,00	0	0,00	40,55	148,6	8,0	2,2	Limfjordss.	474324	6318731	
Agerholm	Landsby	Vester Vandet	Hillerslev	Thisted	4	13,87	0	0,00	0	0,00	13,87	74,1	4,0	0,7	Limfjordss.	475373	6319614	
Sønder Vilsbøl	Gård	Vester Vandet	Hillerslev	Thisted	1	2,10	0	0,00	0	0,00	2,10	11,0	0,6	0,1	Område (GB)	473715	6319843	
Krabbestoft	Dobbeltgd.	Vester Vandet	Hillerslev	Thisted	2	3,91	0	0,00	0	0,00	3,91	23,9	1,3	0,2	Område (GB)	473640	6321785	1
Nørre Vilsbøl	Gård	Vester Vandet	Hillerslev	Thisted	1	3,65	0	0,00	0	0,00	3,65	19,8	1,1	0,2	Område (GB)	473789	6319918	
Holderhave	Gård	Vester Vandet	Hillerslev	Thisted	1	1,85	1	0,81	0	0,00	2,66	14,6	0,8	0,1	Område (GB)	473640	6321785	1
Bjerregård	Gård	Vester Vandet	Hillerslev	Thisted	1	2,42	0	0,00	0	0,00	2,42	17,9	1,0	0,1	Område (GB)	475877	6319115	
Lund	Gård	Vester Vandet	Hillerslev	Thisted	1	1,26	0	0,00	0	0,00	1,26	6,8	0,4	0,1	Område (GB)	473671	6321769	1
Skårup	Gård	Vester Vandet	Hillerslev	Thisted	1	4,11	0	0,00	0	0,00	4,11	32,7	35,8	4,5	Område (GB)	477766	6319082	
Sander	Gård	Vester Vandet	Hillerslev	Thisted	1	1,92	0	0,00	0	0,00	1,92	10,5	0,6	0,1	Område (GB)	473719	6321737	1
Tøfting	Gård	Vester Vandet	Hillerslev	Thisted	1	2,20	9	2,11	0	0,52	4,83	25,8	1,4	0,3	Område (GB)	476121	6317464	
Bleghule	Hus(e)	Vester Vandet	Hillerslev	Thisted	0	0,00	4	0,49	0	0,00	0,49	2,2	0,1	0,0	Område (GB)	473035	6320531	
Klitmøller	Hus(e)	Vester Vandet	Hillerslev	Thisted	0	0,00	13	1,74	0	0,00	1,74	3,8	0,2	0,1	Område (GB)	470359	6321529	2
Over Klitmøller	Hus(e)	Vester Vandet	Hillerslev	Thisted	0	0,00	2	0,37	0	0,00	0,37	0,7	0,0	0,0	Område (GB)	470528	6321418	2
Mellemmølle	Hus(e)	Vester Vandet	Hillerslev	Thisted	0	0,00	2	0,37	0	0,00	0,37	0,9	0,1	0,0	Område (GB)	469210	6322042	
Vestermølle	Hus(e)	Vester Vandet	Hillerslev	Thisted	0	0,00	1	0,23	0	0,00	0,23	0,6	0,0	0,0	Område (GB)	469018	6322264	
Nebel	Hovedgård	Vester Vandet	Hillerslev	Thisted	1	10,63	0	0,00	0	0,00	10,63	62,0	3,3	0,6	Område (GB)	475127	6320439	
Vester Vandet Sogn	Sogn		Hillerslev		26	88,47	32	6,12	0	0,52	95,11	455,7	12,6	2,6				
Øster Vandet	Landsby	Øster Vandet	Hillerslev	Thisted	17	51,10	11	2,38	0	0,00	53,48	409,2	38,8	5,1	Limfjordss.	476926	6317063	
Øster Tøfting	Gård	Øster Vandet	Hillerslev	Thisted	1	8,80	0	0,00	0	0,00	8,80	57,8	5,5	0,8	Område (GB)	476183	6317541	
Øster Vandet Sogn	Sogn		Hillerslev		18	59,90	11	2,38	0	0,00	62,28	467,0	44,3	5,9				
Sønderby	Landsby	Tved	Hillerslev	Thisted	14	23,31	5	2,05	0	0,00	25,36	171,1	10,7	1,6	Ind-/udmark	480722	6322156	
Kærgård	Gård	Tved	Hillerslev	Thisted	1	2,25	0	0,00	0	0,00	2,25	17,7	1,1	0,1	Område (GB)	480573	6321909	
Skelsgård	Gård	Tved	Hillerslev	Thisted	1	7,33	0	0,00	0	0,00	7,33	35,0	2,2	0,5	Område (GB)	480816	6325036	
Skelsbjerg	Gård	Tved	Hillerslev	Thisted	1	2,47	0	0,00	0	0,00	2,47	22,8	1,4	0,2	Område (GB)	480478	6324414	2
Nørby	Landsby	Tved	Hillerslev	Thisted	5	16,02	7	4,24	4	0,00	20,26	85,5	5,4	1,3	Ind-/udmark	480743	6323777	
Mølle	Hus(e)	Tved	Hillerslev	Thisted	0	0,00	0	0,00	1	0,00	0,00	0,0	0,0	0,0	Område (GB)	481980	6324677	1
Ballerum	Landsby	Tved	Hillerslev	Thisted	8	30,18	6	3,63	0	0,00	33,81	123,7	28,3	7,7	Limfjordss.	483344	6323065	

Navn	Type	Sogn	Herred	Kommune	Gårde	Gårde htk.	Huse m. jord	Huse htk.	Huse u. jord	Andet htk.	Htk. i alt	Dyrket areal	Ager (%)	Htk./ km2	Dyrknings-system	X-koor.	Y-koor.	Note
Gasbjerg Mølle	Hus(e)	Tved	Hillerslev	Thisted	0	0,00	1	0,01	0	0,00	0,01	0,1	0,0	0,0	Område (GB)	482444	6323710	
Tved Sogn	Sogn		Hillerslev		30	81,56	19	9,93	5	0,00	91,49	455,8	21,0	4,2				
Nors	Landsby	Nors	Hillerslev	Thisted	26	92,48	23	5,50	3	0,00	97,98	481,1	63,3	12,9	Limfjordss.	479698	6320176	
Venbjerg Mølle	Hus(e)	Nors	Hillerslev	Thisted	0	0,00	0	0,00	1	0,00	0,00	0,0	0,0	0,0	Område (GB)	479896	6319429	
Hinding	Landsby	Nors	Hillerslev	Thisted	11	25,19	5	2,15	0	0,00	27,34	175,0	40,4	6,3	Limfjordss.	479038	6321805	165
Hindinggård	Gård	Nors	Hillerslev	Thisted	1	7,42	0	0,00	0	0,00	7,42	39,2	9,1	1,7	Område (GB)	477545	6321989	165
Ørgård	Gård	Nors	Hillerslev	Thisted	1	2,97	7	0,66	0	0,00	3,63	25,8	22,3	3,1	Område (GB)	476433	6321782	
Vorring	Landsby	Nors	Hillerslev	Thisted	12	37,26	4	1,35	0	0,00	38,61	189,6	66,3	13,5	Limfjordss.	480416	6320833	
Søgård	Hovedgård	Nors	Hillerslev	Thisted	1	21,20	0	0,00	0	0,00	21,20	93,7	21,7	4,9	Område (GB)	478023	6320210	165
Nors Sogn	Sogn		Hillerslev		52	186,52	39	9,66	4	0,00	196,18	1004,4	27,4	5,4				
Store Hillerslev	Landsby	Hillerslev	Hillerslev	Thisted	32	100,67	20	4,76	0	0,00	105,43	445,7	65,5	15,5	Limfjordss.	483882	6318674	
Lille Hillerslev	Landsby	Hillerslev	Hillerslev	Thisted	9	27,32	0	0,00	0	0,00	27,32	167,7	69,5	11,3	Limfjordss.	482640	6319300	
Skovsted	Landsby	Hillerslev	Hillerslev	Thisted	12	63,91	6	1,03	0	0,00	64,94	191,6	50,9	17,3	Limfjordss.	486354	6317795	
Kjelstrup	Landsby	Hillerslev	Hillerslev	Thisted	12	73,11	3	0,92	0	0,00	74,03	255,0	51,4	14,9	Limfjordss.	484921	6316717	
Brund	Landsby	Hillerslev	Hillerslev	Thisted	11	66,01	0	0,00	0	2,66	68,67	308,2	84,1	18,7	Limfjordss.	482516	6315682	
Bromølle	Gård	Hillerslev	Hillerslev	Thisted	1	2,71	0	0,00	0	0,00	2,71	7,7	1,3	0,5	Område (GB)	487144	6319265	
Jensbygård	Gård	Hillerslev	Hillerslev	Thisted	1	5,16	0	0,00	0	0,00	5,16	11,1	1,9	0,9	Område (GB)	484892	6319211	
Kortegård	Gård	Hillerslev	Hillerslev	Thisted	1	11,67	0	0,00	0	0,00	11,67	19,8	3,4	2,0	Område (GB)	486099	6319609	
Oddershedegård	Gård	Hillerslev	Hillerslev	Thisted	1	6,27	0	0,00	0	0,00	6,27	22,0	3,7	1,1	Område (GB)	486216	6318837	
Kanstrup	Gård	Hillerslev	Hillerslev	Thisted	1	12,79	0	0,00	0	0,00	12,79	34,8	5,9	2,2	Område (GB)	485222	6319176	
Kilsgård	Gård	Hillerslev	Hillerslev	Thisted	1	5,33	0	0,00	0	0,00	5,33	33,6	6,8	1,1	Område (GB)	484641	6317389	
Hillerslev Sogn	Sogn		Hillerslev		82	374,95	29	6,71	0	2,66	384,32	1497,1	45,8	11,7				
Hjardemål	Landsby	Hjardemål	Hillerslev	Thisted	15	48,27	5	2,57	13	0,00	50,84	139,9	15,1	5,5	Alsæd-udmark	488494	6323734	
Hjardemål Mølle	Hus(e)	Hjardemål	Hillerslev	Thisted	0	0,00	0	0,00	1	0,00	0,00	0,0	0,0	0,0	Område (GB)	488722	6323607	2
Korsø	Landsby	Hjardemål	Hillerslev	Thisted	8	18,57	1	0,88	5	0,00	19,45	58,0	5,4	1,8	Alsæd-udmark	486271	6324653	
Korsø Mølle	Hus(e)	Hjardemål	Hillerslev	Thisted	0	0,00	1	0,90	0	0,00	0,90	2,7	0,3	0,1	Område (GB)	485838	6325231	
Tved	Landsby	Hjardemål	Hillerslev	Thisted	6	12,50	3	0,70	3	0,00	13,20	45,7	4,3	1,2	Alsæd-udmark	487365	6324450	
Oddersbøllgård	Gård	Hjardemål	Hillerslev	Thisted	1	5,56	0	0,00	0	0,00	5,56	10,6	0,3	0,2	Område (GB)	495205	6328651	
Hjardemål Klit	Landsby	Hjardemål	Hillerslev	Thisted	13	30,01	19	6,44	0	0,00	36,45	111,4	3,3	1,1	Ukendt	492134	6327719	2
Hjardemål Sogn	Sogn		Hillerslev		43	114,91	29	11,49	22	0,00	126,40	368,3	6,8	2,3				
Kløv	Landsby	Hunstrup	Hillerslev	Thisted	15	53,49	8	0,64	0	0,00	54,13	98,4	15,9	8,7	Limfjordss.	488488	6320229	
Kløv Mølle	Hus(e)	Hunstrup	Hillerslev	Thisted	0	0,00	1	0,84	0	0,00	0,84	1,6	0,8	0,4	Område (GB)	488540	6320883	2
Lønnerup	Landsby	Hunstrup	Hillerslev	Thisted	8	33,01	1	0,13	0	0,00	33,14	83,3	33,5	13,3	Limfjordss.	488935	6317988	
Hunstrup	Landsby	Hunstrup	Hillerslev	Thisted	6	40,25	2	0,37	0	0,86	41,48	75,8	24,7	13,5	Limfjordss.	488294	6321997	
Klastrup	Landsby	Hunstrup	Hillerslev	Thisted	6	27,29	0	0,00	0	0,00	27,29	85,1	17,0	5,5	Limfjordss.	489810	6322244	
Kølbygård	Hovedgård	Hunstrup	Hillerslev	Thisted	1	34,29	0	0,00	0	0,00	34,29	60,8	30,3	17,1	Område (GB)	488588	6321215	

Tabel 1

Navn	Type	Sogn	Herred	Kommune	Gårde	Gårde htk.	Huse m. jord	Huse htk.	Huse u. jord	Andet htk.	Htk. i alt	Dyrket areal	Ager (%)	Htk./ km2	Dyrknings-system	X-koor.	Y-koor.	Note
Hunstrup Sogn	Sogn		Hillerslev		36	188,33	12	1,98	0	0,86	191,17	405,1	21,6	10,2				
Tovsig	Landsby	Østerild	Hillerslev	Thisted	3	5,26	1	0,07	0	0,00	5,33	20,2	5,4	1,4	Limfjordss.	495532	6322617	
Abildhaug	Gård	Østerild	Hillerslev	Thisted	1	2,34	0	0,00	0	0,00	2,34	7,7	3,9	1,2	Område (GB)	494606	6324555	
Hovsør	Landsby	Østerild	Hillerslev	Thisted	10	36,16	4	0,69	1	0,00	36,85	97,8	34,8	13,1	Ind-/udmark	489833	6316887	
Vesterby	Landsby	Østerild	Hillerslev	Thisted	11	25,45	25	3,63	0	0,00	29,08	141,2	7,6	1,6	GB u. tægt	490542	6321126	
Sønderby	Landsby	Østerild	Hillerslev	Thisted	13	37,98	12	3,13	0	0,00	41,11	172,2	9,2	2,2	GB u. tægt	490833	6319531	
Østerild Sogn	Sogn		Hillerslev		38	107,19	42	7,52	1	0,00	114,71	439,0	16,1	4,2				
Sennels	Landsby	Sennels	Hillerslev	Thisted	21	58,15	11	4,45	8	0,00	62,60	241,5	24,2	6,3	Limfjordss.	487644	6313676	
Hundal	Dobbeltgd.	Sennels	Hillerslev	Thisted	2	6,15	0	0,00	0	0,00	6,15	21,5	2,2	0,6	Område (GB)	486880	6313446	
Strømgård	Dobbeltgd.	Sennels	Hillerslev	Thisted	2	6,01	0	0,00	2	0,00	6,01	21,1	2,1	0,6	Område (GB)	487809	6314375	
Malle	Landsby	Sennels	Hillerslev	Thisted	14	39,24	2	0,17	5	0,00	39,41	139,8	40,1	11,3	Limfjordss.	487004	6312923	
Præstegård	Gård	Sennels	Hillerslev	Thisted	1	7,76	0	0,00	0	0,00	7,76	26,0	2,6	0,8	Område (GB)	487645	6313596	
Hov	Landsby	Sennels	Hillerslev	Thisted	8	37,58	1	0,56	0	0,00	38,14	115,8	36,0	11,9	Limfjordss.	487949	6316926	
Ullerup	Hovedgård	Sennels	Hillerslev	Thisted	1	64,84	2	1,32	0	0,00	66,16	194,8	42,5	14,4	Område (GB)	486179	6316058	
Momtoft	Hovedgård	Sennels	Hillerslev	Thisted	1	10,22	0	0,00	0	0,00	10,22	31,1	6,8	2,2	Område (GB)	486516	6315573	
Sennels Sogn	Sogn		Hillerslev		50	229,95	16	6,50	15	0,00	236,45	791,6	37,2	11,1				
Hillerslev Herred	Herred				451	1699,33	280	79,50	49	4,42	1783,25	7197,6	22,6	5,6				
Lyngholm	Hovedgård	Hvidbjerg V. Å	Hassing	Thisted	1	24,56	0	0,00	0	0,00	24,56	116,1	63,1	13,4	Område (GB)	461865	6300097	
Hvidbjerg	Landsby	Hvidbjerg V. Å	Hassing	Thisted	3	6,83	6	2,55	0	0,00	9,38	36,0	1,0	0,3	Ind-/udmark	461143	6300513	
Svankær	Landsby	Hvidbjerg V. Å	Hassing	Thisted	4	7,69	13	4,85	0	0,00	12,54	73,7	2,0	0,3	Ind-/udmark	461242	6300020	
Hvidbjerg Møllegård	Gård	Hvidbjerg V. Å	Hassing	Thisted	1	1,48	0	0,00	0	0,00	1,48	8,1	4,4	0,8	Område (GB)	461965	6299758	
Lomborg	Gård	Hvidbjerg V. Å	Hassing	Thisted	1	7,63	0	0,00	0	0,00	7,63	19,7	15,1	5,8	Område (GB)	462671	6301561	
Kjallerup	Landsby	Hvidbjerg V. Å	Hassing	Thisted	6	11,01	7	1,75	1	0,00	12,76	48,1	67,2	17,8	Ind-/udmark	462465	6302544	
Istrup	Hus(e)	Hvidbjerg V. Å	Hassing	Thisted	0	0,00	14	3,01	1	0,02	3,03	17,5	26,0	4,5	Område (GB)	462379	6304601	
Madsted	Gård	Hvidbjerg V. Å	Hassing	Thisted	1	15,50	0	0,00	0	0,00	15,50	58,4	35,5	9,4	Område (GB)	463270	6302126	
Hvidbjerg Vesten Å S.	Sogn		Hassing		17	74,70	40	12,16	2	0,02	86,88	377,6	8,8	2,0				
Løgstrup	Landsby	Lodbjerg	Hassing	Thisted	10	19,32	1	0,76	0	0,00	20,08	105,2	66,5	12,7	Ind-/udmark	456241	6297007	105, 186
Tolbøl	Gård	Lodbjerg	Hassing	Thisted	1	4,75	0	0,00	0	0,00	4,75	12,4	7,8	3,0	Område (GB)	456102	6296451	106
Svejbjerg	Gård	Lodbjerg	Hassing	Thisted	1	6,94	0	0,00	0	0,00	6,94	15,7	0,8	0,3	Område (GB)	457364	6297001	
Skovsted	Gård	Lodbjerg	Hassing	Thisted	1	1,59	3	0,64	0	0,00	2,23	10,9	0,5	0,1	Område (GB)	456907	6297870	2
Lodbjerg Sogn	Sogn		Hassing		13	32,60	4	1,40	0	0,00	34,00	144,2	6,7	1,6				
Ørumgård	Hovedgård	Ørum	Hassing	Thisted	1	38,41	0	0,00	0	0,00	38,41	151,5	21,4	5,4	Område (GB)	460063	6297098	
Ørum	Landsby	Ørum	Hassing	Thisted	14	31,29	3	1,22	0	0,00	32,51	84,4	11,9	4,6	Limfjordss.	459345	6297038	
Svindborg	Gård	Ørum	Hassing	Thisted	1	4,23	0	0,00	0	0,00	4,23	21,0	3,0	0,6	Område (GB)	459521	6298543	
Hedegårde	Landsby	Ørum	Hassing	Thisted	3	12,46	1	0,16	0	0,00	12,62	58,7	8,3	1,8	Ind-/udmark	459974	6298977	
Ørum Sogn	Sogn		Hassing		19	86,39	4	1,38	0	0,00	87,77	315,7	44,7	12,4				

Navn	Type	Sogn	Herred	Kommune	Gårde	Gårde htk.	Huse m. jord	Huse htk.	Huse u. jord	Andet htk.	Htk. i alt	Dyrket areal	Ager (%)	Htk./ km2	Dyrknings-system	X-koor.	Y-koor.	Note
Bedsted	Landsby	Bedsted	Hassing	Thisted	31	78,29	26	6,23	0	0,00	84,52	277,1	17,4	5,3	Limfjordss.	462961	6297653	
Horsfelt	Landsby	Bedsted	Hassing	Thisted	5	7,62	4	0,65	0	0,00	8,27	56,2	34,3	5,0	Limfjordss.	462001	6296406	
Fuglsang	Landsby	Bedsted	Hassing	Thisted	4	5,77	2	1,61	0	0,00	7,38	31,5	69,5	16,3	Limfjordss.	461348	6297374	
Hundskær	Landsby	Bedsted	Hassing	Thisted	3	5,62	2	1,28	0	0,00	6,90	18,1	1,1	0,4	Limfjordss.	463575	6298715	
Spangbjerg	Landsby	Bedsted	Hassing	Thisted	3	13,84	1	0,06	0	0,00	13,90	27,4	1,7	0,9	Limfjordss.	465078	6298236	
Brogårde	Landsby	Bedsted	Hassing	Thisted	3	13,31	0	0,00	0	0,00	13,31	40,2	2,5	0,8	Limfjordss.	462117	6298226	
Grøntoft	Gård	Bedsted	Hassing	Thisted	1	3,14	0	0,00	0	0,00	3,14	11,6	0,7	0,2	Område (GB)	461965	6297886	
Fladskær	Dobbeltdg.	Bedsted	Hassing	Thisted	2	11,45	0	0,00	0	0,00	11,45	30,4	1,9	0,7	Område (GB)	464553	6297494	
Stathove	Gård	Bedsted	Hassing	Thisted	1	3,21	0	0,00	0	0,00	3,21	8,3	10,1	3,9	Område (GB)	460897	6295825	
Store Habæk	Gård	Bedsted	Hassing	Thisted	1	3,81	0	0,00	0	0,00	3,81	9,4	0,6	0,2	Område (GB)	461922	6297010	
Lille Habæk	Gård	Bedsted	Hassing	Thisted	1	1,96	0	0,00	0	0,00	1,96	4,7	0,3	0,1	Område (GB)	462184	6296905	
Møllegård	Gård	Bedsted	Hassing	Thisted	1	8,99	0	0,00	0	0,00	8,99	32,8	2,1	0,6	Område (GB)	462948	6299168	
Morup Mølle	Hus(e)	Bedsted	Hassing	Thisted	0	0,00	0	0,00	1	0,00	0,00	0,0	0,0	0,0	Område (GB)	460756	6297554	
Skottlegård	Gård	Bedsted	Hassing	Thisted	1	3,75	0	0,00	0	0,00	3,75	14,3	0,9	0,2	Område (GB)	463603	6298201	1
Vittrup	Gård	Bedsted	Hassing	Thisted	1	13,84	0	0,00	0	0,00	13,84	30,1	1,9	0,9	Område (GB)	462778	6299795	
Ulnæs	Gård	Bedsted	Hassing	Thisted	1	5,20	0	0,00	0	0,00	5,20	17,4	1,1	0,3	Område (GB)	461514	6298169	
Tandrup	Hovedgård	Bedsted	Hassing	Thisted	1	35,21	0	0,00	0	6,27	41,48	158,5	42,5	11,1	Område (GB)	464874	6300116	
Bedsted Sogn	Sogn		Hassing		60	215,01	35	9,83	1	6,27	231,11	767,9	34,0	10,2				
Hassing	Landsby	Hassing	Hassing	Thisted	21	72,86	7	0,23	2	0,25	73,34	288,1	36,7	9,3	Limfjordss.	466642	6297954	
Gisselbæk	Gård	Hassing	Hassing	Thisted	1	7,59	0	0,00	0	0,00	7,59	35,0	33,0	7,2	Område (GB)	468167	6299705	
Kirkebolet	Gård	Hassing	Hassing	Thisted	1	1,24	0	0,00	0	0,15	1,39	6,5	0,8	0,2	Område (GB)	467250	6297636	
Hassing Sogn	Sogn		Hassing		23	81,69	7	0,23	2	0,40	82,32	329,5	37,0	9,2				
Visby	Landsby	Visby	Hassing	Thisted	15	72,51	4	0,21	0	0,04	72,76	151,9	20,8	10,0	Limfjordss.	467534	6294459	
Nørhedegård	Gård	Visby	Hassing	Thisted	1	6,35	0	0,00	0	0,00	6,35	27,4	3,7	0,9	Område (GB)	466410	6295862	
Sønderhedegård	Gård	Visby	Hassing	Thisted	1	7,43	0	0,00	0	0,00	7,43	27,3	3,7	1,0	Område (GB)	466570	6294860	
Ambygård	Gård	Visby	Hassing	Thisted	1	3,16	0	0,00	0	0,00	3,16	23,3	3,2	0,4	Område (GB)	467366	6295957	
Visby Sogn	Sogn		Hassing		18	89,45	4	0,21	0	0,04	89,70	229,9	31,5	12,3				
Kovstrup	Hovedgård	Sønderhå	Hassing	Thisted	1	19,50	0	0,00	0	0,00	19,50	59,9	21,4	7,0	Område (GB)	465830	6301279	
Gyrupgård	Gård	Sønderhå	Hassing	Thisted	1	13,26	1	0,50	0	0,00	13,76	65,0	32,6	6,9	Område (GB)	465136	6305400	
Sønderhå	Landsby	Sønderhå	Hassing	Thisted	5	27,21	2	0,73	0	0,46	28,40	73,9	9,5	3,6	Limfjordss.	465961	6303505	
Plovmandsgård	Gård	Sønderhå	Hassing	Thisted	1	2,42	1	0,69	0	0,00	3,11	7,4	0,9	0,4	Område (GB)	464890	6302984	1
Saltbo	Hus(e)	Sønderhå	Hassing	Thisted	0	0,00	1	0,29	0	0,00	0,29	1,0	0,1	0,0	Område (GB)	464890	6302984	1
Kalkærgård	Gård	Sønderhå	Hassing	Thisted	1	2,78	0	0,00	0	0,00	2,78	6,5	0,8	0,4	Område (GB)	464877	6302971	1
Næsgård	Gård	Sønderhå	Hassing	Thisted	1	3,41	0	0,00	0	0,00	3,41	7,9	1,0	0,4	Område (GB)	464864	6302971	1
Keldgård	Dobbeltdg.	Sønderhå	Hassing	Thisted	2	5,00	0	0,00	0	0,00	5,00	14,8	1,9	0,6	Område (GB)	464890	6302971	1
Smediekneck	Landsby	Sønderhå	Hassing	Thisted	8	30,82	12	4,33	1	0,00	35,15	82,3	10,6	4,5	Limfjordss.	464851	6302984	1

Tabel 1

Navn	Type	Sogn	Herred	Kommune	Gårde	Gårde htk.	Huse m. jord	Huse htk.	Huse u. jord	Andet htk.	Htk. i alt	Dyrket areal	Ager (%)	Htk./ km2	Dyrknings-system	X-koor.	Y-koor.	Note
Sønder Hågård	Gård	Sønderhå	Hassing	Thisted	1	10,55	0	0,00	0	0,00	10,55	35,1	4,5	1,4	Område (GB)	465730	6304195	
Kovstrup Mølle	Gård	Sønderhå	Hassing	Thisted	1	2,05	0	0,00	0	0,00	2,05	8,6	3,1	0,7	Område (GB)	465964	6301042	
Jestrup	Landsby	Sønderhå	Hassing	Thisted	11	47,89	6	1,55	2	0,00	49,44	157,3	33,6	10,6	Limfjordss.	466943	6302143	
Sønderhå Sogn	Sogn		Hassing		33	164,89	23	8,09	3	0,46	173,44	519,7	30,1	10,0				
Snedsted	Landsby	Snedsted	Hassing	Thisted	11	63,68	5	1,32	0	0,00	65,00	163,1	38,6	15,4	Limfjordss.	471842	6305816	
Gjersbøl	Landsby	Snedsted	Hassing	Thisted	13	53,43	13	1,94	0	0,00	55,37	148,6	28,0	10,4	Limfjordss.	471684	6306811	
Gjersbøl Mølle	Gård	Snedsted	Hassing	Thisted	1	1,22	0	0,00	0	0,00	1,22	3,8	0,7	0,2	Område (GB)	471913	6307337	
Elsted	Landsby	Snedsted	Hassing	Thisted	7	42,20	5	0,92	0	0,00	43,12	102,2	25,0	10,5	Limfjordss.	472656	6304654	
Årup	Landsby	Snedsted	Hassing	Thisted	13	49,70	5	0,41	0	0,27	50,38	130,1	39,0	15,1	Limfjordss.	468962	6305453	
Mølle	Gård	Snedsted	Hassing	Thisted	1	2,15	0	0,00	0	0,00	2,15	5,5	1,3	0,5	Område (GB)	470669	6305273	1
Beersted	Landsby	Snedsted	Hassing	Thisted	6	29,63	2	0,18	0	0,09	29,90	78,9	26,3	10,0	Limfjordss.	473147	6306340	
Snedsted Sogn	Sogn		Hassing		52	242,01	30	4,77	0	0,36	247,14	632,1	31,7	12,4				
Abildgård	Gård	Grurup	Hassing	Thisted	1	14,89	0	0,00	0	0,00	14,89	61,1	41,9	10,2	Område (GB)	464317	6292241	
Grurup	Landsby	Grurup	Hassing	Thisted	10	42,95	5	2,37	0	0,00	45,32	159,7	22,7	6,4	Ind-/udmark	464528	6293859	
Gammelby	Landsby	Grurup	Hassing	Thisted	7	32,01	0	0,00	0	0,00	32,01	126,7	18,0	4,6	Ind-/udmark	465641	6293474	
Abildgård Mølle	Hus(e)	Grurup	Hassing	Thisted	0	0,00	1	0,16	0	0,00	0,16	0,7	0,1	0,0	Område (GB)	465741	6292298	
Grurup Sogn	Sogn		Hassing		18	89,85	6	2,53	0	0,00	92,38	348,3	41,0	10,9				
Villerslev	Landsby	Villerslev	Hassing	Thisted	16	65,30	12	1,22	0	0,00	66,52	302,8	35,7	7,8	Limfjordss.	468722	6297480	
Vibberstoft	Landsby	Villerslev	Hassing	Thisted	9	27,42	6	0,47	0	0,00	27,89	92,9	38,4	11,5	Limfjordss.	470744	6298759	
Gudnæs	Landsby	Villerslev	Hassing	Thisted	4	26,53	0	0,00	0	0,00	26,53	71,1	54,5	20,3	Limfjordss.	470747	6296066	
Gundgård	Gård	Villerslev	Hassing	Thisted	1	4,68	0	0,00	0	0,00	4,68	22,0	2,6	0,6	Område (GB)	467933	6297055	
Villerslev Sogn	Sogn		Hassing		30	123,93	18	1,69	0	0,00	125,62	488,8	40,1	10,3				
Irup	Hovedgård	Hørdum	Hassing	Thisted	1	24,41	0	0,00	0	0,00	24,41	136,2	56,4	10,1	Område (GB)	471282	6298918	
Gudnæs Mølle	Gård	Hørdum	Hassing	Thisted	1	1,57	0	0,00	0	0,00	1,57	6,5	0,8	0,2	Område (GB)	471453	6297291	2
Meld Mølle	Gård	Hørdum	Hassing	Thisted	1	1,63	0	0,00	0	0,00	1,63	6,8	0,7	0,2	Område (GB)	469934	6301339	1
Lild Mølle	Hus(e)	Hørdum	Hassing	Thisted	0	0,00	1	0,58	0	0,00	0,58	2,4	1,0	0,2	Område (GB)	471123	6298851	2
Hørdum Mølle	Hus(e)	Hørdum	Hassing	Thisted	0	0,00	0	0,00	1	0,00	0,00	0,0	0,0	0,0	Område (GB)	469006	6300050	
Vester Hørdum	Landsby	Hørdum	Hassing	Thisted	6	27,51	5	1,28	0	0,00	28,79	93,3	10,2	3,1	Limfjordss.	469046	6300131	
Øster Hørdum	Landsby	Hørdum	Hassing	Thisted	12	38,57	9	2,20	0	0,00	40,77	122,8	13,4	4,4	Limfjordss.	470196	6300117	
Koldby	Landsby	Hørdum	Hassing	Thisted	5	21,67	1	0,18	0	0,00	21,85	82,0	45,1	12,0	Limfjordss.	472155	6301202	
Tøttrup	Landsby	Hørdum	Hassing	Thisted	6	37,62	0	0,00	0	0,00	37,62	116,5	67,6	21,8	Limfjordss.	471845	6299856	
Hørdum Sogn	Sogn		Hassing		32	152,98	16	4,24	1	0,00	157,22	566,6	37,5	10,4				
Skyum	Landsby	Skyum	Hassing	Thisted	34	188,61	22	2,40	0	0,04	191,05	625,4	52,3	16,0	Limfjordss.	473490	6298826	
Dybdal	Gård	Skyum	Hassing	Thisted	1	6,83	0	0,00	0	0,00	6,83	26,5	2,2	0,6	Område (GB)	475415	6299846	
Skyum Mølle	Hus(e)	Skyum	Hassing	Thisted	0	0,00	0	0,00	1	0,00	0,00	0,0	0,0	0,0	Område (GB)	473194	6298615	2
Skyum Sogn	Sogn		Hassing		35	195,44	22	2,40	1	0,04	197,88	651,9	54,5	16,5				

Navn	Type	Sogn	Herred	Kommune	Gårde	Gårde htk.	Huse m. jord	Huse htk.	Huse u. jord	Andet htk.	Htk. i alt	Dyrket areal	Ager (%)	Htk./ km2	Dyrknings-system	X-koor.	Y-koor.	Note
Hørsted	Landsby	Hørsted	Hassing	Thisted	10	47,23	9	1,17	1	0,00	48,40	178,2	31,6	8,6	Limfjordss.	469301	6303192	
Hørsted Sogn	Sogn		Hassing		10	47,23	9	1,17	1	0,00	48,40	178,2	31,6	8,6				
Stagstrup	Landsby	Stagstrup	Hassing	Thisted	22	115,15	2	0,89	0	1,55	117,59	288,4	46,4	18,9	Limfjordss.	474862	6303196	
Sundby	Landsby	Stagstrup	Hassing	Thisted	11	76,99	5	0,44	0	0,00	77,43	197,9	40,5	15,8	Limfjordss.	475904	6305137	
Sundby Mølle	Gård	Stagstrup	Hassing	Thisted	1	1,21	0	0,00	0	0,00	1,21	5,5	1,1	0,2	Område (GB)	477280	6304335	2
Gærup	Landsby	Stagstrup	Hassing	Thisted	8	59,75	2	0,05	0	0,00	59,80	154,2	45,7	17,7	Limfjordss.	476139	6301474	
Stagstrup Sogn	Sogn		Hassing		42	253,10	9	1,38	0	1,55	256,03	646,1	44,6	17,7				
Øland	Hovedgård	Harring	Hassing	Thisted	1	31,69	0	0,00	0	0,00	31,69	68,9	29,3	13,5	Område (GB)	471963	6303340	
Rosholm	Gård	Harring	Hassing	Thisted	1	6,65	0	0,00	0	0,00	6,65	27,9	6,0	1,4	Område (GB)	471883	6302450	
Harring	Dobbeltgd.	Harring	Hassing	Thisted	2	11,82	0	0,00	0	0,00	11,82	38,3	8,2	2,5	Område (GB)	472522	6302122	
Søgård	Gård	Harring	Hassing	Thisted	1	4,82	0	0,00	0	0,00	4,82	13,3	2,8	1,0	Område (GB)	473088	6301612	
Kokholm	Landsby	Harring	Hassing	Thisted	5	22,58	1	0,42	0	0,00	23,00	64,0	13,7	4,9	Limfjordss.	472814	6301736	2
Krogsgård	Gård	Harring	Hassing	Thisted	1	4,04	1	0,05	3	0,00	4,09	10,9	2,3	0,9	Område (GB)	471911	6301401	
Brødløshave	Gård	Harring	Hassing	Thisted	1	2,04	0	0,00	0	0,00	2,04	8,4	1,8	0,4	Område (GB)	471303	6302283	2
Harring Sogn	Sogn		Hassing		12	83,64	2	0,47	3	0,00	84,11	231,8	33,0	12,0				
Agger	Andet	Agger	Hassing	Thisted	0	0,00	0	0,00	0	0,00	0,00	0,0	0,0	0,0	Område (GB)	453082	6293436	194
Agger Sogn	Sogn		Hassing		0	0,00	0	0,00	0	0,00	0,00	0,0	0,0	0,0				
Hassing Herred	Herred				414	1932,91	229	51,95	14	9,14	1994,00	6428,2	27,8	8,6				
Boddum	Landsby	Boddum	Refs	Thisted	34	168,36	8	1,62	0	0,00	169,98	438,4	35,9	13,9	Limfjordss.	468443	6284710	
Boddum Bisgård	Hovedgård	Boddum	Refs	Thisted	1	18,73	0	0,00	0	0,00	18,73	54,6	4,5	1,5	Område (GB)	468019	6285680	
Boddum Mølle	Hus(e)	Boddum	Refs	Thisted	0	0,00	0	0,00	1	0,00	0,00	0,0	0,0	0,0	Område (GB)	467329	6284601	
Boddum Sogn	Sogn		Refs		35	187,09	8	1,62	1	0,00	188,71	492,9	40,3	15,4				
Ydbygård	Gård	Ydby	Refs	Thisted	1	7,33	0	0,00	0	0,00	7,33	19,6	2,3	0,9	Område (GB)	464304	6283918	
Ydby	Landsby	Ydby	Refs	Thisted	19	57,85	9	2,99	0	0,00	60,84	186,0	21,8	7,1	Limfjordss.	464052	6284967	
Sindrup	Landsby	Ydby	Refs	Thisted	12	69,88	2	0,46	0	0,00	70,34	177,6	58,3	23,1	Limfjordss.	461717	6282807	
Dovergård	Gård	Ydby	Refs	Thisted	1	14,26	0	0,00	0	0,00	14,26	54,9	6,9	1,8	Område (GB)	466060	6286826	
Dover	Landsby	Ydby	Refs	Thisted	18	79,92	4	1,65	0	0,00	81,57	262,1	33,1	10,3	Limfjordss.	466351	6286090	
Dover Mølle	Hus(e)	Ydby	Refs	Thisted	0	0,00	1	0,34	0	0,00	0,34	1,4	0,2	0,0	Område (GB)	468239	6287374	
Brændgård	Gård	Ydby	Refs	Thisted	1	8,54	0	0,00	0	0,00	8,54	30,0	3,5	1,0	Område (GB)	464579	6284750	
Tvølm	Landsby	Ydby	Refs	Thisted	11	35,30	2	0,10	2	0,27	35,67	147,1	17,2	4,2	Limfjordss.	464217	6283585	
Flarup	Landsby	Ydby	Refs	Thisted	5	31,13	2	0,73	0	0,04	31,90	71,4	20,7	9,2	Limfjordss.	462524	6286639	
Flarup Mølle	Hus(e)	Ydby	Refs	Thisted	0	0,00	0	0,00	1	0,00	0,00	0,0	0,0	0,0	Område (GB)	462352	6286663	
Holmegård	Landsby	Ydby	Refs	Thisted	3	22,88	0	0,00	0	0,00	22,88	57,9	51,4	20,3	Limfjordss.	462820	6283476	
Holmegårds Mølle	Gård	Ydby	Refs	Thisted	1	1,44	0	0,00	0	0,00	1,44	5,6	4,9	1,3	Område (GB)	462801	6283641	
Refs Hedegård	Gård	Ydby	Refs	Thisted	1	5,55	0	0,00	0	0,00	5,55	35,0	47,3	7,5	Område (GB)	464945	6286591	
Refstorpgård	Gård	Ydby	Refs	Thisted	1	5,95	0	0,00	0	0,00	5,95	27,9	8,1	1,7	Område (GB)	462845	6288116	

Navn	Type	Sogn	Herred	Kommune	Gårde	Gårde htk.	Huse m. jord	Huse htk.	Huse u. jord	Andet htk.	Htk. i alt	Dyrket areal	Ager (%)	Htk./ km2	Dyrknings-system	X-koor.	Y-koor.	Note
Gundtoft Møllegård	Gård	Ydby	Refs	Thisted	1	2,63	0	0,00	0	0,00	2,63	10,4	1,2	0,3	Område (GB)	461879	6285049	
Af Refs	Landsby	Ydby	Refs	Thisted	5	14,13	0	0,00	0	0,00	14,13	41,2	32,2	11,1	Limfjordss.	464159	6288098	75
Skibstedgård	Gård	Ydby	Refs	Thisted	1	6,38	0	0,00	0	0,00	6,38	24,9	28,5	7,3	Område (GB)	465195	6283253	
Ydby Sogn	Sogn		Refs		81	363,17	20	6,27	3	0,31	369,75	1152,8	42,1	13,5				
Helligsø	Landsby	Helligsø	Refs	Thisted	26	102,12	7	0,45	0	0,00	102,57	310,9	57,9	19,1	Limfjordss.	460045	6284568	
Helligsø Sogn	Sogn		Refs		26	102,12	7	0,45	0	0,00	102,57	310,9	57,9	19,1				
Hindsels	Hovedgård	Hvidbjerg	Refs	Struer	1	29,56	0	0,00	0	0,00	29,56	85,2	33,7	11,7	Område (GB)	474207	6281200	
Borregård	Gård	Hvidbjerg	Refs	Struer	1	6,26	0	0,00	0	0,00	6,26	16,1	34,5	13,5	Område (GB)	473619	6278935	
Helligkildegård	Gård	Hvidbjerg	Refs	Struer	1	23,92	0	0,00	0	0,00	23,92	79,2	48,5	14,6	Område (GB)	472501	6277186	
Smerup	Landsby	Hvidbjerg	Refs	Struer	3	26,58	0	0,00	0	0,00	26,58	104,9	67,7	17,2	Limfjordss.	468989	6280163	
Smerupgård	Gård	Hvidbjerg	Refs	Struer	1	2,34	0	0,00	0	0,00	2,34	3,1	2,0	1,5	Område (GB)	469312	6280089	
Graugård	Gård	Hvidbjerg	Refs	Struer	1	4,35	0	0,00	0	0,00	4,35	10,1	1,4	0,6	Område (GB)	469691	6280209	
Frøhøj	Gård	Hvidbjerg	Refs	Struer	1	2,26	0	0,00	0	0,00	2,26	6,5	1,2	0,4	Område (GB)	470676	6278105	2
Helligkilde	Landsby	Hvidbjerg	Refs	Struer	6	40,40	0	0,00	0	0,00	40,40	122,1	55,8	18,5	Ind-/udmark	472354	6276855	
Fløvlev	Landsby	Hvidbjerg	Refs	Struer	14	67,23	6	1,37	0	0,00	68,60	241,2	45,2	12,9	Ind-/udmark	469912	6277176	
Semb	Landsby	Hvidbjerg	Refs	Struer	13	61,33	1	0,76	0	0,00	62,09	196,2	50,0	15,8	Limfjordss.	471926	6278977	
Grud	Gård	Hvidbjerg	Refs	Struer	1	3,60	0	0,00	0	0,00	3,60	9,9	2,5	0,9	Område (GB)	472078	6279355	
Styvel	Landsby	Hvidbjerg	Refs	Struer	4	13,68	9	2,46	0	0,00	16,14	55,4	25,0	7,3	Limfjordss.	473344	6280088	
Tombsgård	Gård	Hvidbjerg	Refs	Struer	1	4,96	0	0,00	0	0,00	4,96	16,7	2,3	0,7	Område (GB)	471654	6280922	1
Styvelgård	Gård	Hvidbjerg	Refs	Struer	1	7,97	0	0,00	0	0,00	7,97	36,4	16,4	3,6	Område (GB)	472734	6279675	
Torshøje Mølle	Hus(e)	Hvidbjerg	Refs	Struer	0	0,00	0	0,00	1	0,00	0,00	0,0	0,0	0,0	Område (GB)	471693	6280935	1
Barslev	Landsby	Hvidbjerg	Refs	Struer	13	83,40	7	0,69	0	0,00	84,09	257,4	45,5	14,9	Limfjordss.	469559	6278723	
Barslev Mølle	Hus(e)	Hvidbjerg	Refs	Struer	0	0,00	2	0,67	0	0,00	0,67	2,2	0,4	0,1	Område (GB)	468967	6278449	2
Egebjerg	Landsby	Hvidbjerg	Refs	Struer	3	20,47	0	0,00	0	0,00	20,47	68,5	46,8	14,0	Ind-/udmark	473950	6277957	
Kallerup	Landsby	Hvidbjerg	Refs	Struer	8	26,15	0	0,00	0	0,00	26,15	87,2	55,0	16,5	Ind-/udmark	467769	6277954	187
Hvidbjerggård	Gård	Hvidbjerg	Refs	Struer	1	16,05	0	0,00	0	0,00	16,05	94,4	13,0	2,2	Område (GB)	471423	6278077	
Hvidbjerg	Landsby	Hvidbjerg	Refs	Struer	13	62,18	15	1,19	0	0,00	63,37	236,3	32,7	8,8	Limfjordss.	471139	6279499	
Hvidbjerg Sogn	Sogn		Refs		87	502,69	40	7,14	1	0,00	509,83	1728,8	48,3	14,2				
Jestrup	Landsby	Lyngs	Refs	Struer	12	51,42	6	1,62	0	0,00	53,04	150,5	41,0	14,5	Limfjordss.	466249	6279529	
Frostgård	Gård	Lyngs	Refs	Struer	1	3,84	0	0,00	0	0,00	3,84	10,5	1,8	0,6	Område (GB)	466451	6280717	
Odgård	Gård	Lyngs	Refs	Struer	1	17,74	0	0,00	0	0,00	17,74	50,7	8,6	3,0	Område (GB)	467110	6282250	
Søndergård	Gård	Lyngs	Refs	Struer	1	12,42	0	0,00	0	0,00	12,42	32,4	5,5	2,1	Område (GB)	466142	6281031	
Hebsgård	Gård	Lyngs	Refs	Struer	1	6,73	0	0,00	0	0,00	6,73	17,5	3,0	1,1	Område (GB)	466633	6281679	
Stoktoft	Gård	Lyngs	Refs	Struer	1	5,72	0	0,00	0	0,00	5,72	14,8	2,5	1,0	Område (GB)	466336	6281197	
Kondborg	Gård	Lyngs	Refs	Struer	1	3,61	0	0,00	0	0,00	3,61	9,4	1,6	0,6	Område (GB)	467847	6280721	1
Lyngsgård	Gård	Lyngs	Refs	Struer	1	4,00	0	0,00	0	0,00	4,00	10,1	1,7	0,7	Område (GB)	466111	6281583	

Navn	Type	Sogn	Herred	Kommune	Gårde	Gårde htk.	Huse m. jord	Huse htk.	Huse u. jord	Andet htk.	Htk. i alt	Dyrket areal	Ager (%)	Htk./ km2	Dyrknings-system	X-koor.	Y-koor.	Note
Lyngs	Dobbeltdg.	Lyngs	Refs	Struer	2	10,21	0	0,00	0	0,00	10,21	34,8	5,9	1,7	Område (GB)	466134	6281109	
Knudsgård	Gård	Lyngs	Refs	Struer	1	4,43	0	0,00	0	0,00	4,43	11,5	1,9	0,7	Område (GB)	466719	6281996	
Torp	Landsby	Lyngs	Refs	Struer	6	29,25	3	0,20	0	0,00	29,45	67,2	11,3	5,0	Limfjordss.	466758	6281934	
Lyngs Sogn	Sogn		Refs		28	149,37	9	1,82	0	0,00	151,19	409,5	36,9	13,6				
Søndbjerg	Landsby	Søndbjerg	Refs	Struer	11	48,04	0	0,00	0	0,00	48,04	200,3	41,5	9,9	Limfjordss.	473726	6274576	
Sønder Råkær	Gård	Søndbjerg	Refs	Struer	1	2,45	1	0,77	0	0,00	3,22	11,4	2,4	0,7	Område (GB)	474681	6275091	
Lillerød	Hus(e)	Søndbjerg	Refs	Struer	0	0,00	2	0,43	11	0,00	0,43	2,0	0,4	0,1	Område (GB)	473414	6275591	1
Korsgård	Dobbeltdg.	Søndbjerg	Refs	Struer	2	5,70	0	0,00	0	0,00	5,70	19,5	4,0	1,2	Område (GB)	473840	6274534	
Østergård	Gård	Søndbjerg	Refs	Struer	1	10,06	0	0,00	0	0,00	10,06	46,1	9,5	2,1	Område (GB)	474141	6274366	2, 188
Hellerød	Landsby	Søndbjerg	Refs	Struer	5	33,60	0	0,00	0	0,00	33,60	105,6	34,6	11,0	Limfjordss.	473659	6276080	
Østergård	Gård	Søndbjerg	Refs	Struer	1	12,26	0	0,00	0	0,00	12,26	31,1	6,4	2,5	Område (GB)	474184	6274365	2, 188
Nørre Kappel	Hus(e)	Søndbjerg	Refs	Struer	0	0,00	1	0,89	0	0,00	0,89	2,5	0,8	0,3	Område (GB)	473969	6275794	
Nørre Råkær	Gård	Søndbjerg	Refs	Struer	1	2,16	0	0,00	0	0,00	2,16	5,8	6,4	2,4	Område (GB)	474879	6275526	
Tegbjerg	Gård	Søndbjerg	Refs	Struer	1	3,16	0	0,00	0	0,00	3,16	10,3	3,4	1,0	Område (GB)	473018	6276858	
Helleris	Gård	Søndbjerg	Refs	Struer	1	9,60	0	0,00	0	0,00	9,60	37,7	41,4	10,5	Område (GB)	474964	6276061	
Svej	Hus(e)	Søndbjerg	Refs	Struer	0	0,00	1	0,36	0	0,00	0,36	1,7	0,4	0,1	Område (GB)	474280	6275504	
Mosen	Hus(e)	Søndbjerg	Refs	Struer	0	0,00	1	0,19	6	0,00	0,19	1,2	0,2	0,0	Område (GB)	473414	6275552	1
Søndbjerg Sogn	Sogn		Refs		24	127,03	6	2,64	17	0,00	129,67	475,1	54,0	14,7				
Serup	Landsby	Odbym	Refs	Struer	7	47,92	2	0,79	8	0,02	48,73	161,5	35,1	10,6	Limfjordss.	473334	6273739	
Odbym	Landsby	Odbym	Refs	Struer	21	55,07	6	0,80	0	0,00	55,87	230,9	42,5	10,3	Limfjordss.	471093	6273843	
Færgested	Hus(e)	Odbym	Refs	Struer	0	0,00	1	0,36	0	0,00	0,36	1,4	0,3	0,1	Område (GB)	472364	6270578	
Uglev	Landsby	Odbym	Refs	Struer	5	31,55	0	0,00	0	0,00	31,55	98,3	60,7	19,5	Limfjordss.	471768	6274519	
Bjørndal	Landsby	Odbym	Refs	Struer	3	4,61	0	0,00	0	0,00	4,61	23,0	49,2	9,9	Limfjordss.	470857	6275245	
Odbym Sogn	Sogn		Refs		36	139,15	9	1,95	8	0,02	141,12	515,0	42,5	11,6				
Hurup	Landsby	Hurup	Refs	Thisted	6	32,12	3	1,80	0	0,00	33,92	107,9	46,2	14,5	Limfjordss.	464859	6290096	
Lodalgård	Gård	Hurup	Refs	Thisted	1	6,24	0	0,00	0	0,00	6,24	23,4	5,4	1,4	Område (GB)	463346	6290423	
Ettrup	Landsby	Hurup	Refs	Thisted	10	46,60	4	0,32	1	0,00	46,92	153,2	35,3	10,8	Limfjordss.	463392	6291537	
Af Refs	Landsby	Hurup	Refs	Thisted	15	78,10	2	1,60	0	0,00	79,70	268,3	35,4	10,5	Limfjordss.	464279	6288102	76
Kappel	Gård	Hurup	Refs	Thisted	1	1,56	9	1,71	0	0,00	3,27	18,8	2,5	0,4	Område (GB)	464560	6289430	1
Hurup Sogn	Sogn		Refs		33	164,62	18	5,43	1	0,00	170,05	571,6	40,1	11,9				
Heltborg	Landsby	Heltborg	Refs	Thisted	24	103,21	5	0,52	0	0,00	103,73	334,2	43,9	13,6	Limfjordss.	467054	6290214	
Heltborg Mølle	Hus(e)	Heltborg	Refs	Thisted	0	0,00	0	0,00	1	0,00	0,00	0,0	0,0	0,0	Område (GB)	466741	6290899	
Ginnerup	Landsby	Heltborg	Refs	Thisted	14	42,13	1	0,07	0	0,00	42,20	119,8	32,4	11,4	Limfjordss.	467006	6288087	
Nees Sund	Gård	Heltborg	Refs	Thisted	1	1,46	0	0,00	0	0,00	1,46	7,4	2,0	0,4	Område (GB)	468472	6288550	
Ullerup	Landsby	Heltborg	Refs	Thisted	8	43,73	1	0,04	0	0,00	43,77	132,6	51,7	17,0	Limfjordss.	466486	6292182	
Kjæstrup	Landsby	Heltborg	Refs	Thisted	6	26,82	0	0,00	0	0,00	26,82	76,8	55,5	19,4	Limfjordss.	467368	6292856	

Navn	Type	Sogn	Herred	Kommune	Gårde	Gårde htk.	Huse m. jord	Huse htk.	Huse u. jord	Andet htk.	Htk. i alt	Dyrket areal	Ager (%)	Htk./ km2	Dyrknings-system	X-koor.	Y-koor.	Note
Toftum	Hovedgård	Heltborg	Refs	Thisted	1	22,19	0	0,00	0	0,00	22,19	76,9	10,1	2,9	Område (GB)	467701	6289669	
Toftum Mølle	Hus(e)	Heltborg	Refs	Thisted	0	0,00	0	0,00	1	0,00	0,00	0,0	0,0	0,0	Område (GB)	467579	6289366	2
Fultrup	Gård	Heltborg	Refs	Thisted	1	8,50	0	0,00	0	0,00	8,50	15,6	20,5	11,2	Område (GB)	469225	6290092	
Heltborg Sogn	Sogn		Refs		55	248,04	7	0,63	2	0,00	248,67	763,4	47,7	15,5				
Gettrup	Landsby	Gettrup	Refs	Thisted	6	26,76	4	0,96	0	0,00	27,72	72,2	31,9	12,2	Limfjordss.	460499	6286575	
Kobberø	Landsby	Gettrup	Refs	Thisted	11	67,34	0	0,00	0	0,00	67,34	143,5	31,6	14,8	Limfjordss.	458414	6287084	
Østergård	Gård	Gettrup	Refs	Thisted	1	9,68	0	0,00	0	0,00	9,68	24,8	5,5	2,1	Område (GB)	459117	6287083	
Gundtoft	Landsby	Gettrup	Refs	Thisted	8	32,20	2	0,84	0	0,00	33,04	77,1	30,7	13,2	Limfjordss.	462238	6286491	
Nørre Gettrupgård	Gård	Gettrup	Refs	Thisted	1	7,95	0	0,00	0	0,00	7,95	23,9	15,6	5,2	Område (GB)	460900	6286935	
Nørgård	Gård	Gettrup	Refs	Thisted	1	5,94	0	0,00	0	0,00	5,94	25,2	16,5	3,9	Område (GB)	461272	6287463	
Stensgård	Gård	Gettrup	Refs	Thisted	1	5,46	0	0,00	0	0,00	5,46	17,5	7,0	2,2	Område (GB)	461381	6286925	
Rishave	Gård	Gettrup	Refs	Thisted	1	3,56	0	0,00	0	0,00	3,56	12,2	5,4	1,6	Område (GB)	459987	6287011	1
Troelsgård	Gård	Gettrup	Refs	Thisted	1	7,38	0	0,00	0	0,00	7,38	17,0	7,5	3,3	Område (GB)	460013	6287024	1
Gettrup Sogn	Sogn		Refs		31	166,27	6	1,80	0	0,00	168,07	413,4	38,1	15,5				
Vestervig	Landsby	Vestervig	Refs	Thisted	11	37,58	0	0,00	0	0,00	37,58	8,6	1,8	7,8	Limfjordss.	458486	6291144	166
Søndermølle	Gård	Vestervig	Refs	Thisted	1	2,30	0	0,00	0	0,00	2,30	3,9	4,4	2,6	Område (GB)	460169	6293509	1
Meld Mølle	Gård	Vestervig	Refs	Thisted	1	1,61	0	0,00	0	0,00	1,61	6,0	6,9	1,8	Område (GB)	460169	6293535	1
Skårup Mølle	Gård	Vestervig	Refs	Thisted	1	1,90	0	0,00	0	0,00	1,90	6,9	1,1	0,3	Område (GB)	459484	6289926	162
Randrup	Landsby	Vestervig	Refs	Thisted	12	54,45	9	0,74	1	0,00	55,19	110,2	33,4	16,7	Limfjordss.	457857	6289595	
Handrup	Landsby	Vestervig	Refs	Thisted	10	34,78	1	0,49	0	0,00	35,27	120,0	54,1	15,9	Limfjordss.	459647	6295856	
Oksenbøl	Landsby	Vestervig	Refs	Thisted	9	52,81	1	0,10	1	0,00	52,91	115,6	45,1	20,6	Limfjordss.	456723	6291931	
Tåbel	Landsby	Vestervig	Refs	Thisted	9	46,09	1	0,04	0	0,00	46,13	80,2	23,6	13,6	Limfjordss.	455083	6293433	
Tygstrup	Landsby	Vestervig	Refs	Thisted	12	34,74	15	2,69	0	0,00	37,43	68,4	19,4	10,6	Limfjordss.	459182	6292785	
Neder Gramstrup	Gård	Vestervig	Refs	Thisted	1	6,49	0	0,00	0	0,00	6,49	26,0	5,4	1,4	Område (GB)	458123	6290331	166
Tinggård	Gård	Vestervig	Refs	Thisted	1	8,27	0	0,00	0	0,00	8,27	19,2	5,5	2,3	Område (GB)	458483	6292540	
Kappelgård	Gård	Vestervig	Refs	Thisted	1	4,74	0	0,00	0	0,00	4,74	15,6	8,6	2,6	Område (GB)	460221	6291607	
Kærgård	Gård	Vestervig	Refs	Thisted	1	10,51	0	0,00	0	0,00	10,51	35,2	7,4	2,2	Område (GB)	457592	6290520	166
Villerup	Landsby	Vestervig	Refs	Thisted	9	57,22	0	0,00	0	0,00	57,22	134,2	32,5	13,9	Limfjordss.	460526	6294866	
Over Gramstrup	Gård	Vestervig	Refs	Thisted	1	11,57	0	0,00	0	0,00	11,57	40,4	8,4	2,4	Område (GB)	458287	6290215	166
Trankær	Landsby	Vestervig	Refs	Thisted	8	46,43	1	0,30	0	0,00	46,73	81,9	41,4	23,6	Limfjordss.	458809	6294123	
Sejersbøl	Gård	Vestervig	Refs	Thisted	1	12,19	0	0,00	0	0,00	12,19	22,8	5,5	3,0	Område (GB)	457278	6293686	
Spolum	Gård	Vestervig	Refs	Thisted	1	14,53	0	0,00	0	0,00	14,53	51,6	26,0	7,3	Område (GB)	461908	6294155	
Over Astrup	Gård	Vestervig	Refs	Thisted	1	9,03	0	0,00	0	0,00	9,03	27,9	6,3	2,1	Område (GB)	462661	6292519	
Bubbel	Gård	Vestervig	Refs	Thisted	1	9,39	0	0,00	0	0,00	9,39	29,0	6,6	2,1	Område (GB)	462016	6291805	
Neder Astrup	Gård	Vestervig	Refs	Thisted	1	8,70	0	0,00	0	0,00	8,70	30,2	4,9	1,4	Område (GB)	462064	6290583	162
Adbøl	Gård	Vestervig	Refs	Thisted	1	9,46	0	0,00	0	0,00	9,46	30,2	16,6	5,2	Område (GB)	460887	6291652	

Navn	Type	Sogn	Herred	Kommune	Gårde	Gårde htk.	Huse m. jord	Huse htk.	Huse u. jord	Andet htk.	Htk. i alt	Dyrket areal	Ager (%)	Htk./ km2	Dyrknings-system	X-koor.	Y-koor.	Note
Vejlegård	Gård	Vestervig	Refs	Thisted	1	10,97	0	0,00	0	0,00	10,97	24,3	27,7	12,5	Område (GB)	459673	6293844	
Toppenbjerg	Gård	Vestervig	Refs	Thisted	1	9,96	0	0,00	0	0,00	9,96	31,9	6,7	2,1	Område (GB)	459540	6290485	166
Nørbo	Gård	Vestervig	Refs	Thisted	1	12,00	0	0,00	0	0,00	12,00	33,0	9,4	3,4	Område (GB)	458652	6293145	
Vester Ulsted	Gård	Vestervig	Refs	Thisted	1	8,11	0	0,00	0	0,00	8,11	27,3	4,4	1,3	Område (GB)	460509	6289855	162
Øster Ulsted	Gård	Vestervig	Refs	Thisted	1	7,94	0	0,00	0	0,00	7,94	28,7	4,6	1,3	Område (GB)	461317	6289603	162
Skårup	Gård	Vestervig	Refs	Thisted	1	12,15	0	0,00	0	0,00	12,15	38,6	6,2	2,0	Område (GB)	459480	6289229	162
Røjkær	Gård	Vestervig	Refs	Thisted	1	5,47	0	0,00	0	0,00	5,47	18,1	2,9	0,9	Område (GB)	459809	6288470	162
Staversbøl	Gård	Vestervig	Refs	Thisted	1	11,10	0	0,00	0	0,00	11,10	29,8	40,1	15,0	Område (GB)	458896	6288090	
Roddenbjerg	Gård	Vestervig	Refs	Thisted	1	10,25	0	0,00	0	0,00	10,25	28,1	8,3	3,0	Område (GB)	456227	6294447	
Vestervig Kloster	Hovedgård	Vestervig	Refs	Thisted	1	57,56	0	0,00	0	0,00	57,56	222,7	54,1	14,0	Område (GB)	458227	6292294	
Skottenbaksjorden	Andet	Vestervig	Refs	Thisted	0	0,00	0	0,00	0	1,09	1,09	5,8	6,7	1,2	Område (GB)	460169	6293548	1
Vestervig Sogn	Sogn		Refs		104	620,30	28	4,36	2	1,09	625,75	1552,4	33,7	13,6				
Søndertoftskov	Gård	Jegindø	Refs	Struer	1	8,04	0	0,00	0	0,00	8,04	29,6	3,8	1,0	Område (GB)	476449	6277793	
Bistrup	Hus(e)	Jegindø	Refs	Struer	0	0,00	1	0,58	0	0,00	0,58	2,8	0,4	0,1	Område (GB)	476554	6278052	1
Nørtoftskov	Gård	Jegindø	Refs	Struer	1	8,01	0	0,00	0	0,00	8,01	29,4	3,8	1,0	Område (GB)	476705	6278612	
Storegård	Gård	Jegindø	Refs	Struer	1	8,51	0	0,00	0	0,00	8,51	31,4	4,0	1,1	Område (GB)	476516	6278039	1
Ibsted Nørgård	Dobbeltgd.	Jegindø	Refs	Struer	2	10,85	0	0,00	0	0,00	10,85	40,2	5,2	1,4	Område (GB)	475362	6279030	
Store Nørskov	Gård	Jegindø	Refs	Struer	1	5,74	0	0,00	0	0,00	5,74	30,1	3,9	0,7	Område (GB)	476676	6278975	
Lille Nørskov	Gård	Jegindø	Refs	Struer	1	4,41	0	0,00	0	0,00	4,41	18,7	2,4	0,6	Område (GB)	476743	6278964	
Husted	Gård	Jegindø	Refs	Struer	1	1,80	0	0,00	0	0,00	1,80	6,6	0,9	0,2	Område (GB)	477365	6279267	
Bøl	Gård	Jegindø	Refs	Struer	1	5,80	0	0,00	0	0,00	5,80	24,8	3,2	0,7	Område (GB)	477357	6278994	
Kilskov Hede	Gård	Jegindø	Refs	Struer	1	1,55	0	0,00	0	0,00	1,55	5,7	0,7	0,2	Område (GB)	476567	6278052	1
Nørby	Landsby	Jegindø	Refs	Struer	4	9,57	0	0,00	0	0,00	9,57	33,7	4,3	1,2	Limfjordss.	477056	6278232	
Bjerregård	Dobbeltgd.	Jegindø	Refs	Struer	2	6,72	0	0,00	0	0,00	6,72	21,8	2,8	0,9	Område (GB)	476681	6277551	
Dalgård	Gård	Jegindø	Refs	Struer	1	1,59	0	0,00	0	0,00	1,59	8,3	1,1	0,2	Område (GB)	477232	6277247	
Sønderskovgård	Gård	Jegindø	Refs	Struer	1	4,28	0	0,00	0	0,00	4,28	15,7	2,0	0,6	Område (GB)	476935	6277105	
Harbølgård	Gård	Jegindø	Refs	Struer	1	2,31	0	0,00	0	0,00	2,31	9,5	1,2	0,3	Område (GB)	477545	6277306	
Søndergård	Gård	Jegindø	Refs	Struer	1	6,54	0	0,00	0	0,00	6,54	24,1	3,1	0,8	Område (GB)	476902	6276500	
Præstegård	Gård	Jegindø	Refs	Struer	1	5,54	5	0,67	0	0,00	6,21	23,1	3,0	0,8	Område (GB)	476432	6277156	
Jegindø Sogn	Sogn		Refs		21	91,26	6	1,25	0	0,00	92,51	355,5	45,7	11,9				
Refs Herred	Herred				561	2861,11	164	35,36	35	1,42	2897,89	8741,5	41,8	13,9				
Dueholm Kloster	Hovedgård	Nykøbing M	Morsø Sønder	Morsø	1	42,45	0	0,00	0	0,00	42,45	154,2	30,0	8,3	Område (GB)	491022	6294489	
Dueholm Kloster Mølle	Hus(e)	Nykøbing M	Morsø Sønder	Morsø	0	0,00	0	0,00	1	0,00	0,00	0,0	0,0	0,0	Område (GB)	491052	6294301	
Rolstrup	Gård	Nykøbing M	Morsø Sønder	Morsø	1	9,44	0	0,00	0	0,00	9,44	37,2	7,3	1,8	Område (GB)	490601	6295115	
Nykøbing M Sogn	Sogn		Morsø Sønder		2	51,89	0	0,00	1	0,00	51,89	191,4	19,9	5,4				
Elsø	Landsby	Elsø	Morsø Sønder	Morsø	25	115,06	4	1,06	0	0,00	116,12	290,0	56,3	22,5	Limfjordss.	487240	6295548	

Navn	Type	Sogn	Herred	Kommune	Gårde	Gårde htk.	Huse m. jord	Huse htk.	Huse u. jord	Andet htk.	Htk. i alt	Dyrket areal	Ager (%)	Htk./ km2	Dyrknings-system	X-koor.	Y-koor.	Note
Tandberggård	Hus(e)	Elsø	Morsø Sønder	Morsø	0	0,00	1	0,39	0	0,00	0,39	1,7	0,3	0,1	Område (GB)	486710	6295171	1
Elsø Sogn	Sogn		Morsø Sønder		25	115,06	5	1,45	0	0,00	116,51	291,7	56,6	22,6				
Lødderup	Landsby	Lødderup	Morsø Sønder	Morsø	22	82,42	7	1,95	0	0,40	84,77	326,7	42,3	11,0	Limfjordss.	487629	6293401	
Østermølle	Hus(e)	Lødderup	Morsø Sønder	Morsø	0	0,00	1	0,81	0	0,00	0,81	3,3	0,4	0,1	Område (GB)	488267	6293136	
Vestermølle	Hus(e)	Lødderup	Morsø Sønder	Morsø	0	0,00	1	0,06	0	0,00	0,06	0,2	0,0	0,0	Område (GB)	487427	6292980	
Markmølle	Gård	Lødderup	Morsø Sønder	Morsø	1	1,65	0	0,00	0	0,00	1,65	6,0	19,6	5,4	Område (GB)	489081	6293107	
Trælborg	Gård	Lødderup	Morsø Sønder	Morsø	1	1,01	0	0,00	0	0,00	1,01	4,6	2,2	0,5	Område (GB)	489269	6292509	
Fredse	Landsby	Lødderup	Morsø Sønder	Morsø	20	53,09	9	3,63	0	0,00	56,72	230,1	28,1	6,9	Limfjordss.	486905	6290978	
Frydsbrønd	Landsby	Lødderup	Morsø Sønder	Morsø	3	20,46	0	0,00	0	0,00	20,46	91,0	51,7	11,6	Limfjordss.	488805	6294182	
Legind	Landsby	Lødderup	Morsø Sønder	Morsø	4	8,27	2	1,25	0	0,00	9,52	30,9	13,2	4,1	Limfjordss.	488680	6291118	
Sallingsund	Hus(e)	Lødderup	Morsø Sønder	Morsø	0	0,00	1	0,39	0	0,00	0,39	2,1	6,9	1,3	Område (GB)	489949	6289670	
Fårup	Landsby	Lødderup	Morsø Sønder	Morsø	6	12,12	2	0,78	0	2,18	15,08	44,3	20,7	7,0	Limfjordss.	490056	6292185	
Kårup	Landsby	Lødderup	Morsø Sønder	Morsø	8	20,80	5	2,55	0	0,00	23,35	62,1	22,4	8,4	Limfjordss.	487835	6289605	
Lødderup Sogn	Sogn		Morsø Sønder		65	199,82	28	11,42	0	2,58	213,82	801,2	31,4	8,4				
Vittrup	Landsby	Ljørslev	Morsø Sønder	Morsø	3	12,22	0	0,00	0	0,00	12,22	51,3	10,4	2,5	Ind-/udmark	486295	6287460	
Ljørslev	Landsby	Ljørslev	Morsø Sønder	Morsø	9	27,09	8	2,18	0	0,00	29,27	124,4	25,1	5,9	Ind-/udmark	486463	6288335	
Skalborg	Hus(e)	Ljørslev	Morsø Sønder	Morsø	0	0,00	1	0,73	0	0,00	0,73	3,0	0,6	0,1	Område (GB)	487874	6287544	1
Højris	Hovedgård	Ljørslev	Morsø Sønder	Morsø	1	37,72	0	0,00	0	0,00	37,72	135,9	26,0	7,2	Område (GB)	488105	6288315	
Markhus	Hus(e)	Ljørslev	Morsø Sønder	Morsø	0	0,00	1	0,70	0	0,00	0,70	2,8	0,5	0,1	Område (GB)	487850	6287568	1
Lilleris Mølle	Hus(e)	Ljørslev	Morsø Sønder	Morsø	0	0,00	1	0,53	0	0,00	0,53	2,2	0,4	0,1	Område (GB)	487862	6288826	1
Ljørslev Sogn	Sogn		Morsø Sønder		13	77,03	11	4,14	0	0,00	81,17	319,6	31,4	8,0				
Ørding	Landsby	Ørding	Morsø Sønder	Morsø	25	85,00	15	3,03	0	0,14	88,17	424,5	45,3	9,4	Ind-/udmark	485380	6285982	
Storup	Landsby	Ørding	Morsø Sønder	Morsø	6	32,21	1	0,98	0	0,00	33,19	187,1	42,0	7,5	Ind-/udmark	483841	6286470	
Årbæk Møllegård	Gård	Ørding	Morsø Sønder	Morsø	1	2,17	0	0,00	0	0,00	2,17	9,7	1,0	0,2	Område (GB)	486836	6286052	
Ørding Sogn	Sogn		Morsø Sønder		32	119,38	16	4,01	0	0,14	123,53	621,2	45,0	8,9				
Blidstrup	Hovedgård	Blidstrup	Morsø Sønder	Morsø	1	25,61	0	0,00	0	0,00	25,61	98,8	39,5	10,2	Område (GB)	481198	6285805	
Molsgård	Gård	Blidstrup	Morsø Sønder	Morsø	1	1,99	0	0,00	0	0,00	1,99	5,1	1,5	0,6	Område (GB)	478807	6286315	
Moutrup	Gård	Blidstrup	Morsø Sønder	Morsø	1	17,23	0	0,00	0	0,00	17,23	74,2	49,5	11,5	Område (GB)	481440	6285458	
Gammelgård	Gård	Blidstrup	Morsø Sønder	Morsø	1	6,80	0	0,00	0	0,00	6,80	24,5	28,0	7,8	Område (GB)	478973	6285499	
Nørå	Gård	Blidstrup	Morsø Sønder	Morsø	1	7,11	0	0,00	0	0,00	7,11	22,7	48,8	15,3	Område (GB)	479227	6286903	
Emb	Landsby	Blidstrup	Morsø Sønder	Morsø	11	44,67	1	0,88	0	0,00	45,55	115,2	33,2	13,1	Alsæd-udmark	480671	6286038	
Blidstrup Sogn	Sogn		Morsø Sønder		16	103,41	1	0,88	0	0,00	104,29	340,5	38,7	11,8				
Vejerslev	Landsby	Vejerslev	Morsø Sønder	Morsø	13	27,61	15	4,36	0	0,00	31,97	205,8	16,3	2,5	Limfjordss.	482886	6289367	
Nørre Mølle	Hus(e)	Vejerslev	Morsø Sønder	Morsø	0	0,00	0	0,00	1	0,00	0,00	0,0	0,0	0,0	Område (GB)	482059	6288564	
Sønder Mølle	Hus(e)	Vejerslev	Morsø Sønder	Morsø	0	0,00	1	0,30	0	0,00	0,30	1,1	0,1	0,0	Område (GB)	481864	6287776	2
Kalundborggård	Gård	Vejerslev	Morsø Sønder	Morsø	1	5,59	0	0,00	0	0,00	5,59	37,7	3,0	0,4	Område (GB)	483520	6288847	

Navn	Type	Sogn	Herred	Kommune	Gårde	Gårde htk.	Huse m. jord	Huse htk.	Huse u. jord	Andet htk.	Htk. i alt	Dyrket areal	Ager (%)	Htk./ km2	Dyrknings-system	X-koor.	Y-koor.	Note
Vils	Landsby	Vejerslev	Morsø Sønder	Morsø	14	34,84	3	0,13	0	0,00	34,97	131,1	27,7	7,4	Limfjordss.	483699	6291587	
Vilsgård	Gård	Vejerslev	Morsø Sønder	Morsø	1	13,47	0	0,00	0	0,00	13,47	65,5	39,1	8,0	Område (GB)	483336	6292236	
Viborggård	Gård	Vejerslev	Morsø Sønder	Morsø	1	3,49	0	0,00	0	0,00	3,49	11,5	0,9	0,3	Område (GB)	482867	6289019	1
Vejerslevgård	Hovedgård	Vejerslev	Morsø Sønder	Morsø	1	17,21	0	0,00	0	0,00	17,21	77,0	6,1	1,4	Område (GB)	482015	6288289	
Vejerslev Sogn	Sogn		Morsø Sønder		31	102,21	19	4,79	1	0,00	107,00	529,8	27,8	5,6				
Frøsløvgård	Hovedgård	Frøslev	Morsø Sønder	Morsø	1	23,61	0	0,00	0	0,00	23,61	74,1	8,6	2,7	Område (GB)	483202	6296265	
Frøslev	Landsby	Frøslev	Morsø Sønder	Morsø	19	94,89	6	0,48	0	0,07	95,44	278,4	32,2	11,0	Ind-/udmark	483332	6295685	
Andrup	Landsby	Frøslev	Morsø Sønder	Morsø	4	27,46	1	0,50	0	0,28	28,24	104,7	34,3	9,3	Ind-/udmark	484921	6295347	
Frøslev Sogn	Sogn		Morsø Sønder		24	145,96	7	0,98	0	0,35	147,29	457,2	39,1	12,6				
Møllerup	Landsby	Møllerup	Morsø Sønder	Morsø	13	43,16	5	1,27	0	0,00	44,43	172,3	27,4	7,1	Limfjordss.	482271	6293905	
Møllerup Sogn	Sogn		Morsø Sønder		13	43,16	5	1,27	0	0,00	44,43	172,3	27,4	7,1				
Lund	Hovedgård	Øster Assels	Morsø Sønder	Morsø	1	52,46	0	0,00	0	0,00	52,46	150,6	29,0	10,1	Område (GB)	478979	6281208	
Øster Assels	Landsby	Øster Assels	Morsø Sønder	Morsø	21	116,57	4	2,48	4	1,72	120,77	228,0	37,3	19,7	Limfjordss.	481364	6284301	
Sillerslev	Landsby	Øster Assels	Morsø Sønder	Morsø	13	75,04	3	1,09	5	0,00	76,13	214,2	43,3	15,4	Limfjordss.	483805	6283213	
Øster Assels Sogn	Sogn		Morsø Sønder		35	244,07	7	3,57	9	1,72	249,36	592,8	36,5	15,3				
Mygdam Mølle	Gård	Vester Assels	Morsø Sønder	Morsø	1	5,13	0	0,00	0	0,00	5,13	9,9	1,1	0,6	Område (GB)	479767	6284862	
Vester Assels	Landsby	Vester Assels	Morsø Sønder	Morsø	26	158,43	13	5,04	0	0,00	163,47	284,8	32,4	18,6	Limfjordss.	478331	6284148	
Vester Assels Sogn	Sogn		Morsø Sønder		27	163,56	13	5,04	0	0,00	168,60	294,7	33,5	19,2				
Damsgård	Hovedgård	Ovtrup	Morsø Sønder	Morsø	1	26,19	0	0,00	0	0,00	26,19	152,4	17,0	2,9	Område (GB)	478843	6293196	
Damsgård Mølle	Hus(e)	Ovtrup	Morsø Sønder	Morsø	0	0,00	0	0,00	1	0,00	0,00	0,0	0,0	0,0	Område (GB)	478739	6293238	
Ovtrup	Landsby	Ovtrup	Morsø Sønder	Morsø	10	35,39	11	1,39	0	0,00	36,78	179,8	20,0	4,1	Limfjordss.	479602	6292995	
Fjallerslev	Landsby	Ovtrup	Morsø Sønder	Morsø	12	59,13	5	0,91	0	0,00	60,04	206,9	37,5	10,9	Limfjordss.	480038	6294425	
Ovtrup Sogn	Sogn		Morsø Sønder		23	120,71	16	2,30	1	0,00	123,01	539,2	37,2	8,5				
Redsted	Landsby	Redsted	Morsø Sønder	Morsø	16	50,80	12	1,31	0	0,00	52,11	224,0	31,8	7,4	Limfjordss.	478513	6288447	
Sindbjerg	Landsby	Redsted	Morsø Sønder	Morsø	9	22,76	4	0,60	2	0,00	23,36	87,0	14,4	3,9	Limfjordss.	480034	6289084	
Sindbjerggård	Hovedgård	Redsted	Morsø Sønder	Morsø	1	16,00	0	0,00	0	0,00	16,00	110,9	47,4	6,8	Område (GB)	479858	6288372	
Redsted Sogn	Sogn		Morsø Sønder		26	89,56	16	1,91	2	0,00	91,47	421,9	27,4	5,9				
Rakkeby	Landsby	Rakkeby	Morsø Sønder	Morsø	8	49,54	2	0,31	0	0,00	49,85	191,8	41,3	10,7	Limfjordss.	477063	6291346	
Nørremølle	Hus(e)	Rakkeby	Morsø Sønder	Morsø	0	0,00	1	0,20	0	0,00	0,20	0,9	0,2	0,0	Område (GB)	476731	6291466	
Blåbjerg	Gård	Rakkeby	Morsø Sønder	Morsø	1	17,89	0	0,00	0	0,00	17,89	78,1	51,9	11,9	Område (GB)	475199	6291857	
Rakkeby Sogn	Sogn		Morsø Sønder		9	67,43	3	0,51	0	0,00	67,94	270,7	44,0	11,0				
Votborggård	Gård	Tæbring	Morsø Sønder	Morsø	1	13,03	0	0,00	1	0,00	13,03	60,7	63,8	13,7	Område (GB)	477398	6293550	
Tæbring	Landsby	Tæbring	Morsø Sønder	Morsø	14	78,47	5	0,67	0	0,00	79,14	202,6	39,6	15,5	Limfjordss.	476638	6294103	
Votborg Mølle	Hus(e)	Tæbring	Morsø Sønder	Morsø	0	0,00	1	0,18	0	0,00	0,18	0,2	0,0	0,0	Område (GB)	477265	6293798	
Tæbring Sogn	Sogn		Morsø Sønder		15	91,50	6	0,85	1	0,00	92,35	263,5	43,5	15,2				
Øster Hvidbjerg	Landsby	Hvidbjerg	Morsø Sønder	Morsø	13	60,36	11	0,40	1	0,00	60,76	240,3	58,9	14,9	Limfjordss.	476075	6288601	

Navn	Type	Sogn	Herred	Kommune	Gårde	Gårde htk.	Huse m. jord	Huse htk.	Huse u. jord	Andet htk.	Htk. i alt	Dyrket areal	Ager (%)	Htk./ km2	Dyrknings-system	X-koor.	Y-koor.	Note
Vester Hvidbjerg	Landsby	Hvidbjerg	Morsø Sønder	Morsø	12	44,87	8	2,68	0	0,00	47,55	206,7	36,6	8,4	Limfjordss.	475100	6289114	
Hvidbjerggård	Hovedgård	Hvidbjerg	Morsø Sønder	Morsø	1	20,35	8	1,87	0	0,00	22,22	87,4	15,5	3,9	Område (GB)	474861	6288423	
Ejstrup	Gård	Hvidbjerg	Morsø Sønder	Morsø	1	15,06	0	0,00	0	0,00	15,06	92,7	35,8	5,8	Område (GB)	477129	6290131	
Ejstrup Mølle	Hus(e)	Hvidbjerg	Morsø Sønder	Morsø	0	0,00	0	0,00	1	0,00	0,00	0,0	0,0	0,0	Område (GB)	477121	6290195	
Rakbeby Mølle	Hus(e)	Hvidbjerg	Morsø Sønder	Morsø	0	0,00	1	0,23	0	0,00	0,23	0,9	0,3	0,1	Område (GB)	476765	6291093	
Glomstrup	Hovedgård	Hvidbjerg	Morsø Sønder	Morsø	1	28,76	0	0,00	0	0,00	28,76	110,0	43,4	11,3	Område (GB)	475720	6286611	
Glomstrup Mølle	Hus(e)	Hvidbjerg	Morsø Sønder	Morsø	0	0,00	0	0,00	1	0,00	0,00	0,0	0,0	0,0	Område (GB)	475657	6287229	
Hvidbjerg Sogn	Sogn		Morsø Sønder		28	169,40	28	5,18	3	0,00	174,58	738,0	39,1	9,3				
Ørndrup	Hovedgård	Karby	Morsø Sønder	Morsø	1	35,67	0	0,00	0	0,00	35,67	142,9	32,4	8,1	Område (GB)	473271	6293413	
Ørndrup Mølle	Hus(e)	Karby	Morsø Sønder	Morsø	0	0,00	0	0,00	1	0,00	0,00	0,0	0,0	0,0	Område (GB)	473696	6293170	
Spangen	Hus(e)	Karby	Morsø Sønder	Morsø	0	0,00	1	0,35	0	0,00	0,35	1,6	0,4	0,1	Område (GB)	473029	6292712	1
Bovbjerg	Gård	Karby	Morsø Sønder	Morsø	1	4,11	0	0,00	0	0,00	4,11	18,4	4,2	0,9	Område (GB)	473029	6292712	1
Agerby	Landsby	Karby	Morsø Sønder	Morsø	8	82,51	1	0,22	0	0,00	82,73	152,0	37,9	20,6	Limfjordss.	474273	6286077	
Nees	Landsby	Karby	Morsø Sønder	Morsø	11	68,06	2	0,06	0	0,00	68,12	142,2	35,4	17,0	Limfjordss.	471053	6288972	
Torp	Landsby	Karby	Morsø Sønder	Morsø	12	77,90	9	0,37	0	0,00	78,27	185,3	39,3	16,6	Limfjordss.	473797	6291290	
Karby	Landsby	Karby	Morsø Sønder	Morsø	13	90,41	6	0,55	0	0,18	91,14	244,5	44,9	16,7	Limfjordss.	473167	6290120	
Karby Sogn	Sogn		Morsø Sønder		46	358,66	19	1,55	1	0,18	360,39	886,8	47,7	19,4				
Morsø Sønder Herred	Herred				430	2262,81	200	49,85	19	4,97	2317,63	7732,6	36,1	10,8				
Sundby	Landsby	Sundby	Morsø Nørre	Morsø	25	128,40	11	1,61	0	0,51	130,52	447,1	57,3	16,7	Limfjordss.	480015	6303764	
Bækvej	Hus(e)	Sundby	Morsø Nørre	Morsø	0	0,00	1	0,64	0	0,00	0,64	4,9	0,6	0,1	Område (GB)	480405	6302271	
Vilsund Færge	Hus(e)	Sundby	Morsø Nørre	Morsø	0	0,00	1	0,80	0	0,00	0,80	5,7	0,7	0,1	Område (GB)	477984	6304591	
Vilsundsboel	Gård	Sundby	Morsø Nørre	Morsø	1	1,31	0	0,00	0	0,00	1,31	5,7	0,7	0,2	Område (GB)	478057	6304561	2
Færtøft	Landsby	Sundby	Morsø Nørre	Morsø	4	27,02	0	0,00	2	0,09	27,11	92,7	41,6	12,2	Limfjordss.	482174	6304005	
Overgård	Hovedgård	Sundby	Morsø Nørre	Morsø	2	23,39	1	0,48	0	0,00	23,87	68,3	80,6	28,2	Område (GB)	482579	6303347	
Klitgård	Gård	Sundby	Morsø Nørre	Morsø	1	6,42	0	0,00	0	0,00	6,42	30,9	58,2	12,1	Område (GB)	481885	6304889	
Sundby Sogn	Sogn		Morsø Nørre		33	186,54	14	3,53	2	0,60	190,67	655,4	57,4	16,7				
Solbjerg	Landsby	Solbjerg	Morsø Nørre	Morsø	23	109,02	13	1,76	0	0,33	111,11	440,2	54,0	13,6	Limfjordss.	481652	6300520	
Bassehave	Gård	Solbjerg	Morsø Nørre	Morsø	1	4,52	0	0,00	0	0,00	4,52	7,3	0,9	0,6	Område (GB)	481514	6301424	1
Mellem Jølby	Landsby	Solbjerg	Morsø Nørre	Morsø	7	38,66	0	0,00	0	0,00	38,66	87,2	53,8	23,9	Limfjordss.	481101	6298876	
Jølbygård	Hovedgård	Solbjerg	Morsø Nørre	Morsø	2	18,07	3	1,50	0	0,00	19,57	82,7	55,6	13,2	Område (GB)	481464	6298390	
Solbjerg Sogn	Sogn		Morsø Nørre		33	170,27	16	3,26	0	0,33	173,86	617,4	54,8	15,4				
Skallerup	Landsby	Skallerup	Morsø Nørre	Morsø	12	48,80	0	0,00	3	0,00	48,80	146,4	50,1	16,7	Limfjordss.	478827	6300976	
Torup	Landsby	Skallerup	Morsø Nørre	Morsø	9	66,40	2	0,02	0	0,49	66,91	203,8	64,9	21,3	Limfjordss.	479212	6300611	
Skallerup Sogn	Sogn		Morsø Nørre		21	115,20	2	0,02	3	0,49	115,71	350,2	57,8	19,1				
Vester Jølby	Landsby	Dragstrup	Morsø Nørre	Morsø	15	94,88	12	1,77	2	0,00	96,65	248,1	43,8	17,1	Limfjordss.	478648	6297997	
Dragstrup	Landsby	Dragstrup	Morsø Nørre	Morsø	5	38,32	1	0,49	0	0,00	38,81	110,2	33,1	11,7	Limfjordss.	480071	6297277	

Navn	Type	Sogn	Herred	Kommune	Gårde	Gårde htk.	Huse m. jord	Huse htk.	Huse u. jord	Andet htk.	Htk. i alt	Dyrket areal	Ager (%)	Htk./ km2	Dyrknings-system	X-koor.	Y-koor.	Note
Dragstrup Mølle	Hus(e)	Dragstrup	Morsø Nørre	Morsø	0	0,00	1	0,04	0	0,00	0,04	0,0	0,0	0,0	Område (GB)	479619	6297900	2
Dragstrup Sogn	Sogn		Morsø Nørre		20	133,20	14	2,30	2	0,00	135,50	358,3	39,9	15,1				
Tøving	Landsby	Galtrup	Morsø Nørre	Morsø	18	93,46	7	1,67	3	0,00	95,13	356,1	45,1	12,0	Limfjordss.	485317	6301159	
Galtrup	Landsby	Galtrup	Morsø Nørre	Morsø	5	44,21	0	0,00	0	0,19	44,40	147,4	51,0	15,4	Limfjordss.	483117	6300215	
Ullerup	Hovedgård	Galtrup	Morsø Nørre	Morsø	1	33,80	0	0,00	0	0,00	33,80	117,0	36,2	10,5	Område (GB)	487347	6302187	
Mølle	Hus(e)	Galtrup	Morsø Nørre	Morsø	0	0,00	0	0,00	1	0,00	0,00	0,0	0,0	0,0	Område (GB)	488772	6302298	1
Galtrup Sogn	Sogn		Morsø Nørre		24	171,47	7	1,67	4	0,19	173,33	620,5	44,3	12,4				
Øster Jølby	Landsby	Øster Jølby	Morsø Nørre	Morsø	8	49,35	4	1,34	1	0,00	50,69	164,2	50,0	15,4	Limfjordss.	481501	6298040	
Øster Jølby Sogn	Sogn		Morsø Nørre		8	49,35	4	1,34	1	0,00	50,69	164,2	50,0	15,4				
Flade	Landsby	Flade	Morsø Nørre	Morsø	25	125,93	16	2,06	0	0,00	127,99	289,5	28,1	12,4	Limfjordss.	487595	6305101	
Lille Nandrup	Gård	Flade	Morsø Nørre	Morsø	1	9,48	0	0,00	0	0,00	9,48	48,2	18,5	3,6	Område (GB)	486097	6303591	2
Nandrup	Hovedgård	Flade	Morsø Nørre	Morsø	1	27,80	0	0,00	0	0,00	27,80	124,1	47,6	10,7	Område (GB)	486000	6303479	
Flade Sogn	Sogn		Morsø Nørre		27	163,21	16	2,06	0	0,00	165,27	461,8	35,7	12,8				
Bjergby	Landsby	Bjergby	Morsø Nørre	Morsø	14	63,07	8	0,38	0	0,00	63,45	291,6	56,1	12,2	Limfjordss.	483852	6302734	
Gullerup	Landsby	Bjergby	Morsø Nørre	Morsø	7	50,34	0	0,00	0	0,00	50,34	130,6	51,7	19,9	Limfjordss.	483645	6305079	
Bjergby Sogn	Sogn		Morsø Nørre		21	113,41	8	0,38	0	0,00	113,79	422,2	54,6	14,7				
Sønder Dråby	Landsby	Sønder Dråby	Morsø Nørre	Morsø	17	71,18	9	1,76	0	0,00	72,94	224,8	39,5	12,8	Limfjordss.	490438	6304814	
Bukhave	Gård	Sønder Dråby	Morsø Nørre	Morsø	1	2,43	0	0,00	0	0,00	2,43	6,8	1,2	0,4	Område (GB)	488783	6304438	
Sønder Dråby Sogn	Sogn		Morsø Nørre		18	73,61	9	1,76	0	0,00	75,37	231,6	40,7	13,3				
Hesselbjerg	Landsby	Sejerslev	Morsø Nørre	Morsø	12	58,95	1	0,17	0	0,00	59,12	161,2	51,3	18,8	Limfjordss.	492729	6310280	
Skranderup	Landsby	Sejerslev	Morsø Nørre	Morsø	5	14,30	1	0,55	0	0,00	14,85	75,8	8,8	1,7	Limfjordss.	491397	6309292	
Sø	Hovedgård	Sejerslev	Morsø Nørre	Morsø	1	19,95	0	0,00	0	0,00	19,95	89,7	33,5	7,4	Område (GB)	490755	6306717	
Sø Mølle	Hus(e)	Sejerslev	Morsø Nørre	Morsø	0	0,00	0	0,00	1	0,00	0,00	0,0	0,0	0,0	Område (GB)	491695	6306663	
Nørre Dråby	Landsby	Sejerslev	Morsø Nørre	Morsø	4	24,22	0	0,00	0	0,00	24,22	101,3	46,9	11,2	Limfjordss.	489742	6307808	
Sejerslev	Landsby	Sejerslev	Morsø Nørre	Morsø	13	63,60	9	1,97	1	0,30	65,87	288,4	33,5	7,7	Limfjordss.	491895	6308879	
Skærbæk	Landsby	Sejerslev	Morsø Nørre	Morsø	3	17,74	0	0,00	0	0,00	17,74	79,4	9,2	2,1	Limfjordss.	490242	6309274	
Hanstholm	Gård	Sejerslev	Morsø Nørre	Morsø	1	8,35	0	0,00	0	0,00	8,35	23,2	8,7	3,1	Område (GB)	489324	6306817	
Feggeklit	Gård	Sejerslev	Morsø Nørre	Morsø	1	6,39	0	0,00	0	0,00	6,39	26,8	24,3	5,8	Område (GB)	495309	6313694	
Skarregård	Hovedgård	Sejerslev	Morsø Nørre	Morsø	1	16,15	0	0,00	0	0,00	16,15	33,9	17,9	8,5	Område (GB)	491587	6311141	
Dybdal	Gård	Sejerslev	Morsø Nørre	Morsø	1	4,26	0	0,00	0	0,00	4,26	21,4	49,3	9,8	Område (GB)	490833	6308751	
Sejerslev Sogn	Sogn		Morsø Nørre		42	233,91	11	2,69	2	0,30	236,90	901,0	45,0	11,8				
Ejerslev	Landsby	Ejerslev	Morsø Nørre	Morsø	16	91,97	3	0,27	0	0,00	92,24	249,9	48,3	17,8	Limfjordss.	494286	6308948	
Vester Hunderup	Landsby	Ejerslev	Morsø Nørre	Morsø	4	28,84	0	0,00	0	0,00	28,84	70,5	40,3	16,5	Limfjordss.	493627	6307272	
Øster Hunderup	Gård	Ejerslev	Morsø Nørre	Morsø	1	10,17	0	0,00	0	0,00	10,17	24,3	44,5	18,6	Område (GB)	494257	6306010	
Ejerslev Sogn	Sogn		Morsø Nørre		21	130,98	3	0,27	0	0,00	131,25	344,8	46,2	17,6				
Jørsby	Landsby	Jørsby	Morsø Nørre	Morsø	19	74,91	8	4,11	5	0,00	79,02	184,0	27,6	11,9	Limfjordss.	492894	6304878	

Navn	Type	Sogn	Herred	Kommune	Gårde	Gårde htk.	Huse m. jord	Huse htk.	Huse u. jord	Andet htk.	Htk. i alt	Dyrket areal	Ager (%)	Htk./ km2	Dyrknings-system	X-koor.	Y-koor.	Note
Jørsbygård	Gård	Jørsby	Morsø Nørre	Morsø	1	12,78	0	0,00	0	0,00	12,78	33,1	5,0	1,9	Område (GB)	492337	6304522	
Jørsby Sogn	Sogn		Morsø Nørre		20	87,69	8	4,11	5	0,00	91,80	217,1	32,6	13,8				
Alsted	Landsby	Alsted	Morsø Nørre	Morsø	11	71,22	6	1,90	0	0,21	73,33	222,7	40,9	13,5	Limfjordss.	489160	6300496	
Skarum	Landsby	Alsted	Morsø Nørre	Morsø	4	28,87	0	0,00	0	0,00	28,87	94,3	38,3	11,7	Limfjordss.	489214	6302111	
Alsted Sogn	Sogn		Morsø Nørre		15	100,09	6	1,90	0	0,21	102,20	317,0	40,1	12,9				
Erslev	Landsby	Erslev	Morsø Nørre	Morsø	26	117,77	3	1,13	0	0,00	118,90	414,4	40,6	11,6	Limfjordss.	484840	6298423	
Erslev Sogn	Sogn		Morsø Nørre		26	117,77	3	1,13	0	0,00	118,90	414,4	40,6	11,6				
Tødsø	Landsby	Tødsø	Morsø Nørre	Morsø	26	114,70	17	2,85	1	0,10	117,65	401,7	41,9	12,3	Limfjordss.	488305	6298056	
Vodstrup	Landsby	Tødsø	Morsø Nørre	Morsø	10	34,35	0	0,00	0	0,00	34,35	114,2	49,5	14,9	Limfjordss.	489069	6295923	
Hyldegård	Dobbeltgd.	Tødsø	Morsø Nørre	Morsø	2	15,22	0	0,00	0	0,00	15,22	51,5	5,4	1,6	Område (GB)	487952	6296833	
Bjørndrup	Landsby	Tødsø	Morsø Nørre	Morsø	5	30,92	0	0,00	0	0,00	30,92	118,3	48,0	12,6	Limfjordss.	489383	6298258	
Lynggård	Gård	Tødsø	Morsø Nørre	Morsø	1	7,55	0	0,00	0	0,00	7,55	21,8	32,0	11,1	Område (GB)	486491	6297401	
Tødsø Sogn	Sogn		Morsø Nørre		44	202,74	17	2,85	1	0,10	205,69	707,4	47,0	13,7				
Morsø Nørre Herred	Herred				373	2049,44	138	29,27	20	2,22	2080,93	6783,2	45,7	14,0				



Tabel 2: Herreder

Navn	Type	Gårde	Gårde htk.	Huse m. jord	Huse htk.	Huse u. jord	Andet htk.	Htk. i alt	Dyrket areal	Ager (%)	Htk. pr. km2	Note
Tårnby Birk	Herred	200	1081,37	2	0,43	166	97,67	1179,47	1837,0	23,6	15,2	122
Sokkelund Herred	Herred	263	2986,81	14	4,98	219	11,11	3002,90	7254,1	37,1	15,4	
Smørum Herred	Herred	221	2773,89	9	0,52	158	45,35	2819,76	6311,5	49,4	22,1	
Lille Herred	Herred	125	1553,96	6	1,16	76	7,23	1562,35	4329,8	57,8	20,8	
Ølstykke Herred	Herred	230	2310,86	5	1,31	167	21,96	2334,13	5588,5	39,3	16,4	
Hørsholm Birk	Herred	354	2425,76	66	21,21	213	20,24	2467,21	5452,8	29,3	13,3	
Lyng-Frederiksborg Herred	Herred	579	5322,32	79	16,50	153	16,16	5354,98	12363,1	38,3	16,6	
Kregme Birk	Herred	232	1441,94	27	13,07	71	9,11	1464,12	3746,3	36,8	14,4	
Kronborg Birk	Herred	615	3741,44	130	30,95	236	48,98	3821,37	9957,3	25,5	9,8	
Ramsø Herred	Herred	381	2897,37	16	3,75	0	10,09	2911,21	6935,5	42,4	17,8	
Tune Herred	Herred	331	2192,19	5	1,00	0	13,03	2206,22	7606,0	53,9	15,6	
Sømme Herred	Herred	364	3073,19	24	9,75	3	29,31	3112,25	8473,6	46,4	17,0	
Volborg Herred	Herred	449	2944,83	47	16,68	0	13,19	2974,70	8006,0	41,4	15,4	
Horns Herred	Herred	419	3302,39	57	16,85	135	13,36	3332,60	8713,1	46,5	17,8	
Ringsted Herred	Herred	742	5110,12	66	20,80	4	41,43	5172,35	13881,3	34,9	13,0	
Sorø Birk	Herred	446	3367,71	37	14,12	41	14,18	3396,01	8006,8	34,8	14,7	
Antvorskov Birk	Herred	945	7318,23	92	29,96	133	108,16	7456,35	18399,4	45,5	18,4	
Flakkebjerg Herred	Herred	1082	7783,90	147	40,02	208	42,06	7865,98	17621,2	42,5	19,0	
Ars Herred	Herred	700	5415,31	69	16,54	128	46,73	5478,58	14570,4	47,1	17,7	
Skippinge Herred	Herred	105	744,75	7	1,54	21	2,02	748,31	1772,0	26,5	11,2	
Ods Herred	Herred	892	4804,05	93	24,36	116	22,97	4851,38	13389,2	44,2	16,0	
Løve Herred	Herred	634	4785,00	79	23,16	167	16,21	4824,37	11482,8	47,2	19,8	
Samsø Herred	Herred	300	1212,97	21	16,78	89	2,20	1231,95	4428,3	39,2	10,9	
Merløse Herred	Herred	778	5732,09	51	16,43	198	42,98	5791,50	14757,0	40,9	16,0	
Tuse Herred	Herred	595	4071,05	57	10,27	148	50,25	4131,57	9877,1	45,3	18,9	
Stevns Herred	Herred	540	4407,56	33	14,19	0	32,51	4454,26	10541,0	51,8	21,9	
Faxe Herred	Herred	572	3904,58	61	16,54	5	12,12	3933,24	8052,4	32,6	15,9	
Bjæverskov Herred	Herred	487	3143,62	54	15,21	7	18,60	3177,43	7227,7	34,8	15,3	
Bårse Herred	Herred	967	4897,72	143	51,09	77	23,57	4972,38	11854,7	31,1	13,0	
Hammer Herred	Herred	525	3314,58	15	3,97	69	17,75	3336,30	8372,4	36,5	14,6	
Tybjerg Herred	Herred	436	2817,18	18	8,75	115	18,25	2844,18	6975,7	37,9	15,4	
Møns Øster Herred	Herred	350	1726,71	34	17,81	0	7,69	1752,21	4168,5	34,2	14,4	
Møns Vester Herred	Herred	297	1315,93	37	10,71	0	0,77	1327,41	3620,6	38,5	14,1	

Navn	Type	Gårde	Gårde htk.	Huse m. jord	Huse htk.	Huse u. jord	Andet htk.	Htk. i alt	Dyrket areal	Ager (%)	Htk. pr. km2	Note
Vindinge Herred	Herred	666	5160,03	82	26,96	129	29,19	5216,18	11947,4	44,0	19,2	
Sunds Herred	Herred	726	3821,21	137	41,88	141	9,16	3872,25	11065,2	37,8	13,2	
Sallinge Herred	Herred	1052	7305,26	209	59,31	271	24,71	7389,28	21120,6	44,7	15,6	
Gudme Herred	Herred	571	3791,93	80	24,73	108	10,51	3827,17	10188,4	41,8	15,7	
Hindsholm Birk	Herred	192	1487,41	63	19,63	30	1,11	1508,15	3076,9	41,0	20,1	
Odense Herred	Herred	548	4229,01	74	19,70	111	5,08	4253,79	11961,7	45,5	16,2	
Lunde Herred	Herred	310	2316,39	72	14,04	52	5,54	2335,97	5826,0	50,3	20,2	
Åsum Herred	Herred	364	2923,83	67	15,42	56	3,65	2942,90	7283,9	48,1	19,4	
Skam Herred	Herred	354	2386,35	44	13,34	33	6,19	2405,88	5837,3	49,9	20,6	
Bjerge Herred	Herred	276	2104,22	25	9,43	0	1,53	2115,18	4801,1	40,5	17,9	
Skovby Herred	Herred	713	4549,81	130	38,69	149	11,46	4599,96	12508,4	46,2	17,0	
Bågg Herred	Herred	742	5122,65	254	58,97	216	21,34	5202,96	16624,9	48,3	15,1	
Vends Herred	Herred	770	4963,19	189	36,85	219	32,16	5032,20	16480,3	51,8	15,8	
Langelands Sønder Herred	Herred	360	2080,94	68	23,96	95	4,78	2109,68	5524,8	45,4	17,3	
Langelands Nørre Herred	Herred	406	2208,33	131	43,97	143	19,13	2271,43	5384,1	35,2	14,9	
Falsters Nørre Herred	Herred	740	4323,78	109	21,22	124	18,23	4363,23	10228,0	41,6	17,8	
Falsters Sønder Herred	Herred	818	4562,10	88	21,76	195	68,36	4652,22	10570,3	38,3	16,8	
Lollands Sønder Herred	Herred	681	4479,43	218	48,52	173	41,51	4569,46	8381,4	35,9	19,6	
Lollands Nørre Herred	Herred	784	4622,68	269	77,35	152	15,66	4715,69	9559,2	38,9	19,2	
Fuglse Herred	Herred	667	4432,00	111	23,13	266	29,01	4484,14	8936,1	34,8	17,5	
Musse Herred	Herred	1060	6247,68	174	46,91	282	6,17	6300,76	13825,1	33,0	15,0	
Gørding Herred	Herred	245	1293,64	81	18,90	0	2,91	1315,45	4819,9	19,6	5,3	
Malt Herred	Herred	197	793,18	24	9,30	0	3,81	806,29	4599,6	14,6	2,6	
Skast Herred	Herred	455	2415,61	170	41,96	28	16,51	2474,08	9988,3	17,7	4,4	
Vester Horne Herred	Herred	515	1932,90	168	54,61	1	29,93	2017,44	7180,3	13,0	3,7	
Nørvang Herred	Herred	590	2943,14	131	45,04	9	13,73	3001,91	12662,8	15,3	3,6	
Tørrild Herred	Herred	273	1447,17	58	17,53	2	78,73	1543,43	6414,2	24,4	5,9	
Slavs Herred	Herred	117	358,60	13	6,52	2	1,00	366,12	3475,0	9,0	0,9	
Elbo Herred	Herred	182	847,30	76	24,52	2	21,49	893,31	3257,6	32,1	8,8	
Jerlev Herred	Herred	149	790,55	23	7,22	5	9,79	807,56	3527,0	16,8	3,8	
Holmans Herred	Herred	223	1185,19	73	21,61	14	12,98	1219,78	3864,2	32,6	10,3	
Brusk Herred	Herred	288	1582,68	89	22,11	13	11,17	1615,96	5914,6	29,6	8,1	
Andst Herred	Herred	314	1504,02	55	13,78	5	34,85	1552,65	6395,3	20,5	5,0	
Øster Horne Herred	Herred	207	1018,63	46	23,97	0	5,21	1047,81	3693,0	10,4	3,0	
Nørre Horne Herred	Herred	357	1587,93	89	43,09	3	13,11	1644,13	5126,3	13,5	4,3	
Bølling Herred	Herred	476	2464,51	78	38,10	0	22,50	2525,11	7704,9	12,3	4,0	

Navn	Type	Gårde	Gårde htk.	Huse m. jord	Huse htk.	Huse u. jord	Andet htk.	Htk. i alt	Dyrket areal	Ager (%)	Htk. pr. km2	Note
Hammerum Herred	Herred	525	2598,37	40	23,11	0	7,65	2629,13	10098,1	9,2	2,4	
Hjerm Herred	Herred	484	2201,28	82	35,62	27	10,39	2247,29	8941,5	25,3	6,4	
Hind Herred	Herred	483	2425,37	146	63,48	0	22,45	2511,30	5789,6	13,1	5,7	
Ulfborg Herred	Herred	375	1832,35	75	27,43	3	4,84	1864,62	6263,8	12,8	3,8	
Ginding Herred	Herred	388	2091,98	58	16,52	0	4,04	2112,54	8467,7	14,4	3,6	
Vandfuld Herred	Herred	282	1501,95	47	18,36	3	16,46	1536,77	4648,6	45,1	14,9	198
Skodborg Herred	Herred	575	2815,96	184	79,08	60	18,44	2913,48	9870,1	21,9	6,5	200
Ning Herred	Herred	356	2572,54	75	25,72	40	23,39	2621,65	8010,1	46,1	15,1	197
Hasle Herred	Herred	166	1194,20	15	2,70	0	12,03	1208,93	3719,4	43,3	14,1	
Vester Lisbjerg Herred	Herred	153	1156,41	7	3,33	33	10,57	1170,31	3536,5	45,3	15,0	
Hatting Herred	Herred	320	2150,37	65	11,49	2	34,51	2196,37	8155,0	44,8	12,1	
Bjerre Herred	Herred	554	3455,35	160	56,73	6	26,76	3538,84	11605,0	46,2	14,1	
Nim Herred	Herred	138	1032,28	70	12,96	3	8,39	1053,63	3957,4	33,1	8,8	
Sønderhald Herred	Herred	590	4254,18	144	38,18	118	15,05	4307,41	14823,3	35,1	10,2	
Djurs Nørre Herred	Herred	426	2767,56	67	11,98	89	155,38	2934,92	12771,3	39,4	9,1	
Djurs Sønder Herred	Herred	438	2745,26	127	29,71	69	57,35	2832,32	13572,1	45,4	9,5	
Mols Herred	Herred	339	1683,63	93	30,19	71	27,07	1740,89	9005,7	49,4	9,5	
Øster Lisbjerg Herred	Herred	387	2460,75	76	22,01	76	32,96	2515,72	9325,8	43,2	11,6	
Voer Herred	Herred	537	2922,66	86	22,53	2	24,53	2969,72	11873,3	40,6	10,1	
Tyrsting Herred	Herred	198	858,39	38	10,95	4	7,84	877,18	4109,8	26,0	5,6	
Hjelmslev Herred	Herred	116	366,70	8	3,30	2	3,33	373,33	1695,9	37,3	8,2	
Skanderborg Birk	Herred	203	1026,15	8	1,20	0	2,46	1029,81	4248,7	31,2	7,6	
Rye Birk	Herred	70	261,61	33	6,87	0	0,27	268,75	1429,0	12,6	2,3	
Sabro Herred	Herred	201	1112,96	66	19,61	0	1,23	1133,80	3846,7	32,0	9,4	
Framlev Herred	Herred	205	1136,61	45	9,48	0	8,94	1155,03	3811,9	33,8	10,2	
Gjern Herred	Herred	323	1589,69	42	14,51	8	19,61	1623,81	5857,7	19,4	5,4	
Hads Herred	Herred	506	2724,31	66	26,34	10	16,42	2767,07	9446,3	41,7	12,2	
Sønderlyng Herred	Herred	307	1908,28	27	8,79	34	10,69	1927,76	6904,2	30,0	8,4	
Nørhald Herred	Herred	252	1763,06	29	8,73	24	11,14	1782,93	5259,8	31,0	10,5	
Onsild Herred	Herred	183	965,43	30	9,29	34	16,01	990,73	4194,0	22,7	5,4	
Gjerlev Herred	Herred	332	2363,20	69	15,30	37	12,55	2391,05	7246,5	37,5	12,4	
Støvring Herred	Herred	175	1428,51	17	6,32	12	26,23	1461,06	3893,3	34,2	12,8	
Galten Herred	Herred	327	2529,14	48	17,19	50	18,76	2565,09	8126,6	40,4	12,8	
Houlbjerg Herred	Herred	290	1882,04	27	14,73	1	14,64	1911,41	6478,6	29,4	8,7	
Rougsø Herred	Herred	210	1387,79	38	14,82	84	5,96	1408,57	4321,4	40,9	13,3	
Gislum Herred	Herred	350	1513,63	29	11,26	69	4,75	1529,64	7480,6	26,7	5,5	

Navn	Type	Gårde	Gårde htk.	Huse m. jord	Huse htk.	Huse u. jord	Andet htk.	Htk. i alt	Dyrket areal	Ager (%)	Htk. pr. km2	Note
Hids Herred	Herred	162	760,28	22	4,32	3	2,20	766,80	3372,3	14,3	3,2	
Vrads Herred	Herred	258	1104,94	33	14,44	16	6,33	1125,71	6149,8	16,1	3,0	
Lysgård Herred	Herred	343	1587,72	82	35,29	9	2,11	1625,12	5890,5	16,2	4,5	
Salling Nørre Herred	Herred	297	1549,46	74	21,36	53	0,28	1571,10	5080,3	39,9	12,4	
Harre Herred	Herred	318	1475,73	86	24,78	62	0,83	1501,34	5278,6	37,7	10,7	
Rødding Herred	Herred	245	1396,22	69	14,14	21	3,42	1413,78	4530,0	34,5	10,8	
Hindborg Herred	Herred	273	1365,97	55	13,49	30	4,16	1383,62	4530,2	39,6	12,1	
Middelsom Herred	Herred	301	1935,12	62	22,60	121	11,46	1969,18	6090,6	23,7	7,6	
Fjends Herred	Herred	401	2096,85	63	13,58	69	8,23	2118,66	10207,3	22,1	4,6	
Rinds Herred	Herred	468	2217,11	46	13,07	99	3,29	2233,47	10105,7	25,4	5,6	
Nørlyng Herred	Herred	269	1133,03	42	14,98	86	9,39	1157,40	6230,7	18,9	3,5	
Slet Herred	Herred	421	1942,28	108	33,07	145	1,39	1976,74	9218,8	29,1	6,2	
Hornum Herred	Herred	525	2829,62	53	12,61	119	14,12	2856,35	10330,7	24,3	6,7	
Fleskum Herred	Herred	422	2497,38	65	25,60	14	1,95	2524,93	7939,6	22,2	7,1	
Hellum Herred	Herred	334	2026,51	46	12,16	169	5,60	2044,27	7346,6	27,0	7,5	
Hindsted Herred	Herred	404	2057,56	110	42,05	113	18,86	2118,47	7780,5	17,4	4,7	
Aars Herred	Herred	330	1433,74	37	9,27	56	0,37	1443,38	6518,6	23,6	5,2	
Horns Herred	Herred	474	2210,86	410	120,14	38	5,74	2336,74	8759,0	15,6	4,2	
Vennebjerg Herred	Herred	554	2509,60	352	120,90	89	1,66	2632,16	10729,4	27,7	6,8	
Børglum Herred	Herred	816	3903,30	441	147,67	89	5,84	4056,81	13049,5	23,7	7,4	
Jerslev Herred	Herred	812	4122,66	398	139,71	107	20,35	4282,72	13017,0	18,8	6,2	
Kær Herred	Herred	587	2914,53	450	89,42	98	14,65	3018,60	8277,4	15,6	5,7	199
Hvetbo Herred	Herred	325	1705,19	340	86,80	79	23,02	1815,01	3670,5	15,0	7,4	
Øster Han Herred	Herred	555	2668,44	330	74,37	97	3,08	2745,89	6809,7	17,0	6,9	
Vester Han Herred	Herred	272	1086,93	188	46,69	56	0,74	1134,36	2591,5	13,6	6,0	
Læsø Birk	Herred	68	88,81	193	85,84	26	0,32	174,97	1085,4	10,4	1,7	
Hundborg Herred	Herred	305	1419,99	212	52,27	44	1,55	1473,81	5376,9	24,4	6,7	
Hillerslev Herred	Herred	451	1699,33	280	79,50	49	4,42	1783,25	7197,6	22,6	5,6	
Hassing Herred	Herred	414	1932,91	229	51,95	14	9,14	1994,00	6428,2	27,8	8,6	
Refs Herred	Herred	561	2861,11	164	35,36	35	1,42	2897,89	8741,5	41,8	13,9	
Morsø Sønder Herred	Herred	430	2262,81	200	49,85	19	4,97	2317,63	7732,6	36,1	10,8	
Morsø Nørre Herred	Herred	373	2049,44	138	29,27	20	2,22	2080,93	6783,2	45,7	14,0	

Tabel 3: Amter og landsdele

Navn	Type	Gårde	Gårde htk.	Huse m. jord	Huse htk.	Huse u. jord	Andet htk.	Htk. i alt	Dyrket areal	Ager (%)	Htk. pr. km2	Note
Københavns Amt	Amt	1279	12449,06	85	25,13	951	202,77	12676,96	29027,5	41,8	18,2	
Frederiksborg Amt	Amt	841	6910,15	108	29,85	235	25,27	6965,27	16429,7	36,4	15,4	
Kronborg Amt	Amt	699	4279,14	145	35,15	273	49,77	4364,06	11383,2	22,6	8,7	
Roskilde Amt	Amt	1525	11107,58	92	31,18	3	65,62	11204,38	31021,1	45,6	16,5	
Jægerspris Amt	Amt	419	3302,39	57	16,85	135	13,36	3332,60	8713,1	46,5	17,8	
Ringsted Amt	Amt	742	5110,12	66	20,80	4	41,43	5172,35	13881,3	34,9	13,0	
Sorø Amt	Amt	446	3367,71	37	14,12	41	14,18	3396,01	8006,8	34,8	14,7	
Antvorskov Amt	Amt	945	7318,23	92	29,96	133	108,16	7456,35	18399,4	45,5	18,4	
Korsør Amt	Amt	1082	7783,90	147	40,02	208	42,06	7865,98	17621,2	42,5	19,0	
Kalundborg Amt	Amt	805	6160,06	76	18,08	149	48,75	6226,89	16342,4	43,4	16,6	
Dragsholm Amt	Amt	892	4804,05	93	24,36	116	22,97	4851,38	13389,2	44,2	16,0	
Sæbygård Amt	Amt	934	5997,97	100	39,94	256	18,41	6056,32	15911,1	44,7	17,0	
Holbæk Amt	Amt	1373	9803,14	108	26,70	346	93,23	9923,07	24634,1	42,5	17,1	
Tryggevælde Amt	Amt	1599	11455,76	148	45,94	12	63,23	11564,93	25821,1	39,2	17,6	
Vordingborg Amt	Amt	1928	11029,48	176	63,81	261	59,57	11152,86	27202,8	34,2	14,0	
Møns Amt	Amt	647	3042,64	71	28,52	0	8,46	3079,62	7789,1	36,0	14,2	
Nyborg Amt	Amt	3207	21565,84	571	172,51	679	74,68	21813,03	57398,5	42,3	16,1	
Odensegård Amt	Amt	1852	13959,80	282	71,93	252	21,99	14053,72	35710,0	46,7	18,4	
Rugård Amt	Amt	713	4549,81	130	38,69	149	11,46	4599,96	12508,4	46,2	17,0	
Assens Amt	Amt	742	5122,65	254	58,97	216	21,34	5202,96	16624,9	48,3	15,1	
Hindsgavl Amt	Amt	770	4963,19	189	36,85	219	32,16	5032,20	16480,3	51,8	15,8	
Tranekær Amt	Amt	766	4289,27	199	67,93	238	23,91	4381,11	10908,9	39,8	16,0	
Nykøbing Amt	Amt	1558	8885,88	197	42,98	319	86,59	9015,45	20798,3	39,9	17,3	
Halsteds Klosters Amt	Amt	1465	9102,11	487	125,87	325	57,17	9285,15	17940,6	37,5	19,4	
Ålholms Amt	Amt	1727	10679,68	285	70,04	548	35,18	10784,90	22761,2	33,7	16,0	
Riberhus Amt	Amt	1412	6435,33	443	124,77	29	53,16	6613,26	26588,1	15,8	3,9	175
Koldinghus Amt	Amt	2136	10658,65	518	158,33	52	183,74	11000,72	45510,7	18,8	4,5	
Lundenæs Amt	Amt	2049	9870,72	335	163,89	30	58,86	10093,47	35563,8	12,6	3,6	
Bøvling Amt	Amt	2103	10667,61	510	204,87	66	66,23	10938,71	35039,8	16,9	5,3	
Aarhusgård Amt	Amt	675	4923,15	97	31,75	73	45,99	5000,89	15266,0	45,2	14,8	
Stjerneholm Amt	Amt	1012	6638,00	295	81,18	11	69,66	6788,84	23717,4	42,9	12,3	
Kalø Amt	Amt	2180	13911,38	507	132,07	423	287,81	14331,26	59498,2	41,2	9,9	
Skanderborg Amt	Amt	1638	8161,87	295	75,88	13	53,79	8291,54	32636,6	32,1	8,2	
Åkær Amt	Amt	506	2724,31	66	26,34	10	16,42	2767,07	9446,3	41,7	12,2	

Navn	Type	Gårde	Gårde htk.	Huse m. jord	Huse htk.	Huse u. jord	Andet htk.	Htk. i alt	Dyrket areal	Ager (%)	Htk. pr. km2	Note
Dronningborg Amt	Amt	2076	14227,45	285	95,17	276	115,98	14438,60	46424,4	32,7	10,2	
Mariager Klosters Amt	Amt	350	1513,63	29	11,26	69	4,75	1529,64	7480,6	26,7	5,5	
Silkeborg Amt	Amt	978	4565,84	168	66,62	31	25,06	4657,52	19649,0	12,8	2,9	
Skivehus Amt	Amt	1133	5787,38	284	73,77	166	8,69	5869,84	19419,1	37,9	11,4	
Hald Amt	Amt	1439	7382,11	213	64,23	375	32,37	7478,71	32634,3	22,6	5,2	
Aalborghus Amt	Amt	2436	12787,09	419	134,76	616	42,29	12964,14	49134,8	23,4	6,2	
Åstrup, Børglum og Sejlstrup Amt	Amt	4463	21210,32	3102	911,54	679	75,40	22197,26	67989,4	18,6	6,1	
Dueholm og Ørum Amt	Amt	2534	12225,59	1223	298,20	181	23,72	12547,51	42260,0	31,5	9,3	
Sjælland	Landsdel	15509	110878,74	1530	461,89	3123	868,78	112209,41	277784,0	39,7	16,0	
Møn	Landsdel	647	3042,64	71	28,52	0	8,46	3079,62	7789,1	36,0	14,2	
Fyn	Landsdel	8050	54450,56	1625	446,88	1753	185,54	55082,98	149631,0	45,0	16,5	
Lolland-Falster	Landsdel	4750	28667,67	969	238,89	1192	178,94	29085,50	61500,1	36,7	17,3	
Jylland	Landsdel	29120	153690,43	8789	2654,63	3100	1163,92	157508,98	568258,5	23,1	6,4	175
Danmark	Sum	58076	350730,04	12984	3830,81	9168	2405,64	356966,49	1064965,0	28,9	9,7	205

Tabel 4: Efter nutidens kommuner

Navn	Type	Gårde	Gårde htk.	Huse m. jord	Huse htk.	Huse u. jord	Andet htk.	Htk. i alt	Dyrket areal	Ager (%)	Htk. pr. km2	Note
Albertslund	Kommune	50	602,69	1	0,11	31	0,00	602,80	1257,6	54,3	26,0	
Allerød	Kommune	112	911,11	28	4,56	32	20,84	936,51	2393,0	36,3	14,2	
Assens	Kommune	1051	7000,30	306	80,67	338	25,52	7106,49	23369,1	45,7	13,9	
Ballerup	Kommune	56	720,99	5	0,16	34	1,46	722,61	1561,6	45,7	21,1	
Billund	Kommune	168	519,11	24	13,57	2	2,46	535,14	4292,2	8,0	1,0	
Brøndby	Kommune	42	509,75	0	0,00	30	0,00	509,75	1213,9	57,6	24,2	
Brønderslev	Kommune	738	3683,57	372	133,40	74	16,14	3833,11	11978,1	18,9	6,1	
Dragør	Kommune	102	254,74	0	0,00	82	0,00	254,74	326,6	17,6	13,8	
Egedal	Kommune	223	2304,16	6	1,45	137	1,37	2306,98	5629,6	45,9	18,8	
Esbjerg	Kommune	474	2696,71	218	51,25	28	16,65	2764,61	10721,5	23,9	6,2	175
Favrskov	Kommune	780	5102,93	141	55,31	74	49,94	5208,18	17258,4	32,0	9,6	
Faxe	Kommune	895	5973,63	91	28,28	21	26,43	6028,34	13861,3	34,4	15,0	
Fredensborg	Kommune	190	1212,15	24	8,24	79	6,34	1226,73	2859,0	27,0	11,6	
Fredericia	Kommune	242	1199,17	95	29,32	2	23,05	1251,54	4552,1	33,9	9,3	
Frederiksberg	Kommune	22	212,12	1	0,63	14	0,00	212,75	369,1	42,6	24,5	
Frederikshavn	Kommune	707	3066,65	474	190,37	85	6,85	3263,87	11913,8	18,4	5,0	
Frederikssund	Kommune	531	4685,45	65	18,90	154	16,92	4721,27	11623,1	46,7	19,0	
Furesø	Kommune	65	592,49	0	0,00	56	20,59	613,08	1552,3	31,2	12,3	
Faaborg-Midtfyn	Kommune	1423	9844,12	271	71,18	315	36,77	9952,07	27454,0	43,5	15,8	
Gentofte	Kommune	45	660,99	3	0,72	49	1,00	662,71	1432,5	56,8	26,3	
Gladsaxe	Kommune	52	529,59	0	0,00	20	0,00	529,59	1350,5	55,8	21,9	
Glostrup	Kommune	24	346,00	2	0,09	27	0,74	346,83	813,6	60,4	25,8	
Greve	Kommune	121	882,35	0	0,00	0	2,01	884,36	3059,4	50,6	14,6	
Gribskov	Kommune	457	2972,66	87	18,92	192	18,69	3010,27	8187,5	31,9	11,7	
Guldborgsund	Kommune	2364	13616,30	318	78,90	546	89,48	13784,68	31111,8	35,5	15,7	
Halsnæs	Kommune	232	1441,94	27	13,07	71	9,11	1464,12	3746,2	35,9	14,0	
Hedensted	Kommune	960	6186,98	260	77,60	24	63,22	6327,80	21817,4	39,6	11,5	
Helsingør	Kommune	160	778,10	43	12,03	44	30,29	820,42	1791,1	15,7	7,2	
Herlev	Kommune	18	256,69	1	0,16	16	0,00	256,85	466,4	38,3	21,1	
Herning	Kommune	580	2797,06	39	22,88	3	8,85	2828,79	11340,6	8,6	2,1	
Hillerød	Kommune	273	2365,29	41	10,14	72	2,48	2377,91	5188,3	26,2	12,0	
Hjørring	Kommune	1215	5980,76	761	206,51	164	6,39	6193,66	21652,2	23,5	6,7	
Holbæk	Kommune	1353	9579,00	115	26,64	343	92,33	9697,97	24276,8	42,1	16,8	
Holstebro	Kommune	840	4154,67	170	63,94	7	11,21	4229,82	15302,0	19,2	5,3	

Navn	Type	Gårde	Gårde htk.	Huse m. jord	Huse htk.	Huse u. jord	Andet htk.	Htk. i alt	Dyrket areal	Ager (%)	Htk. pr. km2	Note
Horsens	Kommune	861	4819,46	185	44,32	0	39,33	4903,11	19284,3	37,0	9,4	
Hvidovre	Kommune	30	322,68	0	0,00	23	1,32	324,00	893,0	39,3	14,3	
Høje-Taastrup	Kommune	136	1487,52	6	1,16	54	10,47	1499,15	4295,5	54,9	19,2	
Hørsholm	Kommune	54	361,27	19	7,43	16	0,79	369,49	701,4	23,5	12,4	
Ikast-Brande	Kommune	314	1217,80	36	18,71	8	4,29	1240,80	7140,5	9,7	1,7	
Ishøj	Kommune	48	508,17	2	0,24	22	2,44	510,85	1548,3	58,7	19,4	
Jammerbugt	Kommune	1023	5052,31	767	181,67	211	26,47	5260,45	11875,2	13,8	6,1	
Kalundborg	Kommune	1375	10447,52	134	31,59	311	62,28	10541,39	26600,5	45,1	17,9	
Kerteminde	Kommune	476	3716,06	98	34,41	36	2,60	3753,07	8104,6	39,2	18,1	
Kolding	Kommune	370	1965,92	96	26,40	15	31,56	2023,88	7614,0	26,7	7,1	175
København	Kommune	91	993,72	0	0,00	105	10,80	1004,52	2249,7	25,0	11,2	
Køge	Kommune	558	3802,67	54	14,31	5	17,13	3834,11	8955,8	34,8	14,9	
Langeland	Kommune	798	4410,43	199	67,93	246	23,91	4502,27	11306,9	39,1	15,6	
Lejre	Kommune	565	3799,04	49	16,84	0	15,31	3831,19	10171,7	42,5	16,0	
Lemvig	Kommune	775	3956,66	220	91,34	62	33,18	4081,18	12927,8	25,2	7,9	
Lolland	Kommune	2354	14896,12	637	158,01	640	89,46	15143,59	29966,1	34,0	17,2	
Lyngby-Taarbæk	Kommune	49	459,40	10	3,63	48	3,72	466,75	1269,6	36,1	13,3	
Læsø	Kommune	68	88,81	193	85,84	26	0,32	174,97	1085,4	9,1	1,5	
Mariagerfjord	Kommune	703	3706,35	149	54,86	163	37,57	3798,78	14794,3	20,6	5,3	
Middelfart	Kommune	734	4699,73	181	34,41	198	31,63	4765,77	15532,6	52,0	15,9	
Morsø	Kommune	803	4312,25	338	79,12	39	7,19	4398,56	14516,0	39,9	12,1	
Norddjurs	Kommune	1047	6974,87	229	58,27	241	192,34	7225,48	27560,9	39,0	10,2	
Nordfyns	Kommune	1187	8226,92	223	58,77	164	17,69	8303,38	21035,8	46,7	18,4	
Nyborg	Kommune	681	5191,21	91	29,72	140	21,88	5242,81	12282,9	44,4	18,9	
Næstved	Kommune	1606	10791,11	112	34,45	324	39,46	10865,02	26003,8	38,4	16,0	
Odder	Kommune	464	2513,27	76	28,87	10	18,22	2560,36	8761,1	38,9	11,4	
Odense	Kommune	681	5341,57	91	17,91	121	9,15	5368,63	14271,2	47,0	17,7	
Odsherred	Kommune	809	4486,64	81	21,06	88	22,49	4530,19	12462,9	35,3	12,8	
Randers	Kommune	1156	8758,20	172	43,88	117	54,61	8856,69	25886,3	34,7	11,9	
Rebild	Kommune	711	3680,00	76	20,29	246	7,94	3708,23	14704,9	23,8	6,0	
Ringkøbing-Skjern	Kommune	1281	6372,64	302	137,08	3	58,08	6567,80	18175,8	12,2	4,4	
Ringsted	Kommune	528	3760,22	43	11,93	12	35,50	3807,65	9784,7	33,8	13,1	
Roskilde	Kommune	455	3586,29	27	11,03	3	31,35	3628,67	10048,2	48,0	17,3	
Rudersdal	Kommune	90	706,59	21	4,66	109	2,39	713,64	1525,1	22,8	10,6	
Rødovre	Kommune	13	133,35	0	0,00	5	42,50	175,85	433,2	35,7	14,5	
Samsø	Kommune	300	1212,97	21	16,78	89	2,20	1231,95	4428,3	38,6	10,7	

Navn	Type	Gårde	Gårde htk.	Huse m. jord	Huse htk.	Huse u. jord	Andet htk.	Htk. i alt	Dyrket areal	Ager (%)	Htk. pr. km2	Note
Silkeborg	Kommune	705	3200,61	116	34,17	11	16,81	3251,59	12611,7	14,9	3,8	
Skanderborg	Kommune	637	3008,84	83	19,06	7	15,53	3043,43	12116,5	29,2	7,3	
Skive	Kommune	1352	6947,68	330	82,59	175	13,27	7043,54	24366,0	36,1	10,4	
Slagelse	Kommune	1393	10534,69	183	56,58	198	143,78	10735,05	25596,1	45,0	18,9	
Solrød	Kommune	87	592,09	3	0,76	0	4,31	597,16	1915,5	47,2	14,7	
Sorø	Kommune	586	4048,06	61	26,52	80	16,65	4091,23	9933,8	33,0	13,6	
Stevns	Kommune	665	5282,67	40	16,60	2	33,51	5332,78	12349,2	49,4	21,4	
Struer	Kommune	491	2413,08	111	32,77	47	8,25	2454,10	8948,2	36,3	9,9	
Svendborg	Kommune	1019	6020,22	165	51,88	195	12,72	6084,82	16268,7	39,2	14,7	204
Syddjurs	Kommune	1039	6143,78	259	74,59	239	96,91	6315,28	28487,6	41,9	9,3	
Thisted	Kommune	1700	7547,81	952	239,82	143	17,25	7804,88	25975,5	24,6	7,4	
Tårnby	Kommune	71	622,80	2	0,43	48	92,59	715,82	1123,3	17,1	10,9	
Vallensbæk	Kommune	14	174,71	0	0,00	6	0,00	174,71	470,8	52,0	19,3	
Varde	Kommune	934	3893,37	256	93,64	1	37,62	4024,63	14674,0	12,2	3,3	
Vejen	Kommune	340	1408,83	42	13,45	3	13,67	1435,95	7742,9	14,3	2,7	175
Vejle	Kommune	1076	5526,39	253	74,39	25	115,65	5716,43	22606,6	21,3	5,4	
Vesthimmerlands	Kommune	986	4421,38	144	43,95	186	5,86	4471,19	20862,5	27,3	5,8	
Viborg	Kommune	1255	6251,69	192	70,88	313	30,87	6353,44	28985,1	20,7	4,5	
Vordingborg	Kommune	1642	8170,56	207	72,29	77	39,32	8282,17	20284,6	32,6	13,3	
Aalborg	Kommune	1403	7660,63	533	122,30	256	33,58	7816,51	24800,7	21,8	6,9	
Aarhus	Kommune	922	6460,19	125	38,22	90	42,79	6541,20	20924,8	44,7	14,0	
Danmark	Sum	58076	350730,04	12984	3830,81	9168	2405,64	356966,49	1064965,0	28,9	9,7	205



Noter til tabel 1-4

- 1 Bebyggelsens koordinater er sat tilfældigt inden for sognet, da den ikke kan lokaliseres nærmere. Se afsnittet om bebyggelsesplacering i kapitel 2.
- 2 Bebyggelsens koordinater er sat med en vis usikkerhed. Se afsnittet om bebyggelsesplacering i kapitel 2.
- 3 Den øvrige del af sognet er under Holmans Herred.
- 4 Den øvrige del af sognet er under Brusk Herred.
- 5 Den øvrige del af sognet er under Kær Herred.
- 6 Den øvrige del af sognet er under Jerslev Herred.
- 7 Den øvrige del af sognet er under Vennebjerg Herred.
- 8 Den øvrige del af sognet er under Horns Herred.
- 9 Den øvrige del af sognet er under Kær Herred.
- 10 Den øvrige del af sognet er under Hvetbo Herred.
- 11 Den øvrige del af sognet er under Jerslev Herred.
- 12 Den øvrige del af sognet er under Børglum Herred.
- 13 Den øvrige del af sognet er under Øster Han Herred.
- 14 Den øvrige del af sognet er under Hvetbo Herred.
- 15 Den øvrige del af sognet er under Ramsø Herred.
- 16 Den øvrige del af sognet er under Bjæverskov Herred.
- 17 Den øvrige del af sognet er under Hammerum Herred.
- 18 Den øvrige del af sognet er under Bølling Herred.
- 19 Den øvrige del af sognet er under Tørrild Herred.
- 20 Den øvrige del af sognet er under Jerlev Herred.
- 21 Den øvrige del af sognet er under Jerslev Herred.
- 22 Den øvrige del af sognet er under Børglum Herred.
- 23 Den øvrige del af sognet er under Holmans Herred.
- 24 Den øvrige del af sognet er under Brusk Herred.
- 25 Den øvrige del af sognet er under Vrad's Herred.
- 26 Den øvrige del af sognet er under Tyrsting Herred.
- 27 Den øvrige del af sognet er under Jerslev Herred.
- 28 Den øvrige del af sognet er under Børglum Herred.
- 29 Den øvrige del af sognet er under Vester Horne Herred.
- 30 Den øvrige del af sognet er under Skast Herred.

- 31 Den øvrige del af sognet er under Ulfborg Herred.
- 32 Den øvrige del af sognet er under Hammerum Herred.
- 33 Den øvrige del af sognet er under Jerslev Herred.
- 34 Den øvrige del af sognet er under Børglum Herred.
- 35 Den øvrige del af sognet er under Kær Herred.
- 36 Den øvrige del af sognet er under Hvetbo Herred.
- 37 Resten af Brunmosehus findes i Vivild Sogn.
- 38 Resten af Brunmosehus findes i Marie Magdalene Sogn.
- 39 Resten af Brydebølle findes i Arninge Sogn.
- 40 Resten af Brydebølle findes i Vestenskov Sogn.
- 41 Resten af Bækbo findes i Dejbjerg Sogn.
- 42 Resten af Bækbo findes i Sønder Lem Sogn.
- 43 Resten af Eggeslevlille findes i Eggeslevmagle Sogn.
- 44 Resten af Eggeslevlille findes i Tjæreby Sogn.
- 45 Resten af Gandrup findes i Øster Hassing Sogn.
- 46 Resten af Gandrup findes i Vester Hassing Sogn.
- 47 Resten af Hellestrup findes i Asmindrup Sogn.
- 48 Resten af Hellestrup findes i Tveje Merløse Sogn.
- 49 Resten af Holte findes i Tolstrup Sogn.
- 50 Resten af Holte findes i Serritslev Sogn.
- 51 Resten af Hulby findes i Tårnby Sogn.
- 52 Resten af Hulby findes i Vemmelev Sogn.
- 53 Resten af Ingerslev findes i Estruplund Sogn.
- 54 Resten af Ingerslev findes i Holbæk Sogn.
- 55 Resten af Jenstrup findes i Hyllinge Sogn.
- 56 Resten af Jenstrup findes i Vallensved Sogn.
- 57 Resten af Kastager findes i Horslunde Sogn.
- 58 Resten af Kastager findes i Utterslev Sogn.
- 59 Resten af Kvarmløse findes i Soderup Sogn.
- 60 Resten af Kvarmløse findes i Tølløse Sogn.
- 61 Resten af Kyringe findes i Store Tåstrup Sogn.
- 62 Resten af Kyringe findes i Stenmagle Sogn.
- 63 Resten af Lamdrup findes i Gislev Sogn.
- 64 Resten af Lamdrup findes i Svindinge Sogn.
- 65 Resten af Lystrup findes i Egå Sogn.
- 66 Resten af Lystrup findes i Elsted Sogn.

- 67 Resten af Mosedede findes i Greve Sogn.
 68 Resten af Mosedede findes i Karlslunde Sogn.
 69 Resten af Næsby findes i Vestenskov Sogn.
 70 Resten af Næsby findes i Tillitse Sogn.
 71 Resten af Nørre Eskilstrup findes i Soderup Sogn.
 72 Resten af Nørre Eskilstrup findes i Tølløse Sogn.
 73 Resten af Nørre Uttrup findes i Hvorup Sogn.
 74 Resten af Nørre Uttrup findes i Sundby Sogn.
 75 Resten af Refs findes i Hurup Sogn.
 76 Resten af Refs findes i Ydby Sogn.
 77 Resten af Regnemark findes i Nørre Dalby Sogn.
 78 Resten af Regnemark findes i Kimmerslev Sogn.
 79 Resten af Røgerup findes i Ferslev Sogn.
 80 Resten af Røgerup findes i Skibby Sogn.
 81 Resten af Såderup findes i Skellerup Sogn.
 82 Resten af Såderup findes i Kullerup Sogn.
 83 Resten af Øen Smidstrup findes i Skibinge Sogn.
 84 Resten af Øen Smidstrup findes i Jungshoved Sogn.
 85 Resten af Ås findes i Øster Egede Sogn.
 86 Resten af Ås findes i Sønder Dalby Sogn.
 87 Resten af Brovst findes i Øster Han Herred.
 88 Resten af Brovst findes i Hvetbo Herred.
 89 Resten af Voerså findes i Jerslev Herred.
 90 Resten af Voerså findes i Børglum Herred.
 91 Resten af Melholt findes i Kær Herred.
 92 Resten af Melholt findes i Dronninglund Sogn.
 93 Resten af Melholt findes i Ulsted Sogn og i Jerslev Herred.
 94 Resten af Grønnerup findes i Vrejlev Sogn.
 95 Resten af Grønnerup findes i Vrå Sogn.
 96 Qvitzowsholm er i Pedersen 1928 angivet som Hasmark ligestesom landsbyen.
 97 Hørslev Gårde er fejlagtigt angivet som Norlevgaarde hos Pedersen 1928.
 98 Hørslevbol er fejlagtigt angivet som Norlev hos Pedersen 1928.
 99 Holdensgård er fejlagtigt angivet som Holmsgaard hos Pedersen 1928.
 100 Åstrup er fejlagtigt angivet som Rostrup hos Pedersen 1928.
 101 Balle er fejlagtigt angivet som Kalleby hos Pedersen 1928.
 102 Hønnerup er fejlagtigt angivet som Stønnerup hos Pedersen 1928.
 103 Denne bebyggelse kaldes hos Pedersen 1928 for "Pallisgaarde" med ti gårde og syv huse. Udover enkeltgården Pallesgård må dette også dække over alle de øvrige gårde i den nordlige del af sognet, der i nogle kilder angivet med gårdsnavne og i andre kilder med landsbynavne Bøgeholt og Højet. Se DS, Trap5 og Frandsen 1984.
 104 Todderup er fejlagtigt angivet som Jyderup hos Pedersen 1928.
 105 Løgstrup er i matriklen angivet som Lodbjerg efter den enkeltliggende kirke.
 106 Tolbøl er fejlagtigt angivet som Rotbøl hos Pedersen 1928.
 107 Nygårde er fejlagtigt angivet som Rygaarde hos Pedersen 1928.
 108 Ingelstrup er fejlagtigt angivet som Fugelstrup hos Pedersen 1928.
 109 Skaun er fejlagtigt angivet som Rovn hos Pedersen 1928.
 110 Kannerup er fejlagtigt angivet som Randstrup hos Pedersen 1928.
 111 Naldal er fejlagtigt angivet som Haldalgaard hos Pedersen 1928.
 112 Bajensgård er fejlagtigt angivet som Rajensgaard hos Pedersen 1928.
 113 Brande er fejlagtigt angivet som "Crandgaard" hos Pedersen 1928.
 114 Futtrup er fejlagtigt angivet som Folstrup hos Pedersen 1928.
 115 Ilvad er fejlagtigt angivet som Kvad hos Pedersen 1928.
 116 Rølborg er fejlagtigt angivet som Bulbro hos Pedersen 1928.

- 117 Vadet er fejlagtigt angivet som Kadet hos Pedersen 1928.
- 118 Sønderby er angivet som Søndermose hos Pedersen 1928.
- 119 Ringe Mølle er opført under Agernæs Sogn, men ud fra de kendte sognegrænser lå den i 1688 i Nørre Næra Sogn. Kilde: DigDag.
- 120 Pikkerhus er i 1688 angivet som Fiskerhuset. Kilde: DS og Pedersen 1928.
- 121 Møllen er i 1688 angivet som Lundforlund Mølle, men det er sandsynligvis Ravnsort Mølle. Kilde: DS og Trap5.
- 122 Landbebyggelserne på Amager sammenfattes hos Pedersen 1928 under Tårnby Birk, men denne oprettes først 1821. Indtil da havde henholdsvis Tårnby Sogn og Hollænderbyen hver deres selvstændige birker. Kilde: Frandsen 1984II: 23.
- 123 Vestenskov Sogn deles i Vestenskov og Kappel sogne i 1685, men alle bebyggelser er i matriklen oplyst under Vestenskov Sogn. Kilde: DigDag og Pedersen 1928.
- 124 Korup Sogn kaldes i samtiden også for Trøstrup Sogn og Trøstrup-Korup Sogn. Kilde: DigDag.
- 125 Rumperup fik i 1925 navneændring til Højsted. Kilde: Trap5.
- 126 Vorup Sogn hed på matriklens tid også Sankt Morten Søndre Landsogn. Kilde: DigDag og Pedersen 1928.
- 127 Sankt Mortens Sogn dækkende landbebyggelsen Bjellerup Ladegård, der i matriklen omtales som Dronningborg Ladegård og Sogn. Kilde: Pedersen 1928.
- 128 Agernæs Sogn omtales i perioden både som Kørup (med kirke) Sogn og Agernæs (med præstegård, bedehus og tidligere kirke) Sogn. Kilde: DigDag og Trap5.
- 129 Røsnæs Sogn er i matriklen benævnt Ulstrup Sogn. Kilde: Pedersen 1928.
- 130 Bebyggelserne Kongsted og Torp er i matriklen henført til Kongsted Sogn. Sognet nedlægges i gejstlig henseende under Bredstrup fra 1661, men har overlevet i matrikulær forstand indtil 1884. Kilde: DigDag.
- 131 Bebyggelserne Egum, Egum Mølle, Stovstrup og Kobbegård er i matriklen henført til Ullerup Sogn. Sognet nedlægges i gejstlig henseende 1657 under Trinitatis Sogn, men har overlevet i matrikulær forstand indtil 1990'erne. Kilde: DigDag.
- 132 Bebyggelserne Torpet, Balstrup, Kærup, Ejlstrup, Gilsager, Nordhusene, Slangerup og Høms Mølle er i matriklen henført til Sankt Hans Sogn. Sognet nedlægges i gejstlig henseende i 1500-tallet under Ringsted Sogn, men har overlevet i matrikulær forstand indtil 1990'erne. Kilde: Pedersen 1928.
- 133 Matriklen er umiddelbart en problematisk kilde til Læsø bebyggelse, i det mindste i denne form, da mange gårde og huse er opført under fælles betegnelser, på samme måde som en landsby, selvom gårdene og husene på øen reelt har haft mere eller mindre selvstændige dyrkningssystemer. Kilde: Frandsen 1983 og Stoklund 2018.
- 134 Der er større usikkerhed i DigDag om ejerlavsgrenserne ved Basnæs og Svenstrup. De arealrelative tal er derfor udregnet fælles for disse ejerlav.
- 135 Der er større usikkerhed i DigDag om ejerlavsgrenserne ved Strøgård og Bendstrup. De arealrelative tal er derfor udregnet fælles for disse ejerlav.
- 136 Der er større usikkerhed i DigDag om ejerlavsgrenserne ved Værholm, Blistrup og Meldrup. De arealrelative tal er derfor udregnet fælles for disse ejerlav.
- 137 Der er større usikkerhed i DigDag om ejerlavsgrenserne ved Dannemare og Sønder Egebølle. De arealrelative tal er derfor udregnet fælles for disse ejerlav.
- 138 Der er større usikkerhed i DigDag om ejerlavsgrenserne ved Spanager og Ejby. De arealrelative tal er derfor udregnet fælles for disse ejerlav.
- 139 Der er større usikkerhed i DigDag om ejerlavsgrenserne ved Elvedgård, Hvegborg, Enemærketshus, Romarkhus, Elvedgård Mølle og Høved. De arealrelative tal er derfor udregnet fælles for disse ejerlav.

- 140 Der er større usikkerhed i DigDag om ejerlavsgrensene ved Enggård, Enggård Mølle og Bøgelund. De arealrelative tal er derfor udregnet fælles for disse ejerlav.
- 141 Der er større usikkerhed i DigDag om ejerlavsgrensene ved Fejrup, Stødov og Borup. De arealrelative tal er derfor udregnet fælles for disse ejerlav.
- 142 Der er større usikkerhed i DigDag om ejerlavsgrensene ved Fredsgårde, Førsløv og Eskilstrup. De arealrelative tal er derfor udregnet fælles for disse ejerlav.
- 143 Der er større usikkerhed i DigDag om ejerlavsgrensene ved Sortebrødre Kloster og Hedegård. De arealrelative tal er derfor udregnet fælles for disse ejerlav.
- 144 Der er større usikkerhed i DigDag om ejerlavsgrensene ved Hersomgård, Hersom Mølle, Neder Hvolris og Over Hvolris. De arealrelative tal er derfor udregnet fælles for disse ejerlav.
- 145 Der er større usikkerhed i DigDag om ejerlavsgrensene ved Rønnemosegård, Hindevad, Store Trolddal og Stralborg. De arealrelative tal er derfor udregnet fælles for disse ejerlav.
- 146 Der er større usikkerhed i DigDag om ejerlavsgrensene ved Orehave og Horslunde. De arealrelative tal er derfor udregnet fælles for disse ejerlav.
- 147 Der er større usikkerhed i DigDag om ejerlavsgrensene ved Højsmarke og Harpelunde. De arealrelative tal er derfor udregnet fælles for disse ejerlav.
- 148 Der er større usikkerhed i DigDag om ejerlavsgrensene ved Ingvorstrup, Lille mølle og Revn. De arealrelative tal er derfor udregnet fælles for disse ejerlav.
- 149 Der er større usikkerhed i DigDag om ejerlavsgrensene ved Isgård og Bjødstrup. De arealrelative tal er derfor udregnet fælles for disse ejerlav.
- 150 Der er større usikkerhed i DigDag om ejerlavsgrensene ved Aggerup, Kisserup og Bregentved. De arealrelative tal er derfor udregnet fælles for disse ejerlav.
- 151 Der er større usikkerhed i DigDag om ejerlavsgrensene ved Kokkedal, Attrup og Et Boel. De arealrelative tal er derfor udregnet fælles for disse ejerlav.
- 152 Der er større usikkerhed i DigDag om ejerlavsgrensene ved Af Lystrup og Af Lystrup. De arealrelative tal er derfor udregnet fælles for disse ejerlav.
- 153 Der er større usikkerhed i DigDag om ejerlavsgrensene ved Nellemose og Løgismose. De arealrelative tal er derfor udregnet fælles for disse ejerlav.
- 154 Der er større usikkerhed i DigDag om ejerlavsgrensene ved Scheelenborg og Martofte. De arealrelative tal er derfor udregnet fælles for disse ejerlav.
- 155 Der er større usikkerhed i DigDag om ejerlavsgrensene ved Nissumgård og Tammestrup. De arealrelative tal er derfor udregnet fælles for disse ejerlav.
- 156 Der er større usikkerhed i DigDag om ejerlavsgrensene ved Nyborg Slot. De arealrelative tal er derfor udregnet fælles for disse ejerlav.
- 157 Der er større usikkerhed i DigDag om ejerlavsgrensene ved Jægersborg og Ordrup. De arealrelative tal er derfor udregnet fælles for disse ejerlav.
- 158 Der er større usikkerhed i DigDag om ejerlavsgrensene ved Majbølle og Rudbjerggård. De arealrelative tal er derfor udregnet fælles for disse ejerlav.
- 159 Der er større usikkerhed i DigDag om ejerlavsgrensene ved Bøgelund, Røjle og Røjle Tårup. De arealrelative tal er derfor udregnet fælles for disse ejerlav.
- 160 Der er større usikkerhed i DigDag om ejerlavsgrensene ved Sandby, Tårs, Resnæs, Kobelitse og Slotø. De arealrelative tal er derfor udregnet fælles for disse ejerlav.
- 161 Der er større usikkerhed i DigDag om ejerlavsgrensene ved Ladegårdsmarken og Store Magleby. De arealrelative tal er derfor udregnet fælles for disse ejerlav.
- 162 Der er større usikkerhed i DigDag om ejerlavsgrensene ved Vester Ulsted, Øster Ulsted, Neder Åstrup, Skårup,

- Røjkær og Skårup Mølle. De arealrelative tal er derfor udregnet fælles for disse ejerlav.
- 163 Der er større usikkerhed i DigDag om ejerlavsgrensene ved Store Pederstrup og Lille Pederstrup. De arealrelative tal er derfor udregnet fælles for disse ejerlav.
- 164 Der er større usikkerhed i DigDag om ejerlavsgrensene ved Strågeby, Bådesby, Kettinge og Langholm. De arealrelative tal er derfor udregnet fælles for disse ejerlav.
- 165 Der er større usikkerhed i DigDag om ejerlavsgrensene ved Søgård, Hindinggård og Hinding. De arealrelative tal er derfor udregnet fælles for disse ejerlav.
- 166 Der er større usikkerhed i DigDag om ejerlavsgrensene ved Toppenbjerg, Vestervig, Neder Gramstrup, Kærgård og Over Gramstrup. De arealrelative tal er derfor udregnet fælles for disse ejerlav.
- 167 Der er større usikkerhed i DigDag om ejerlavsgrensene ved Viberup, Rågård og Ullerup. De arealrelative tal er derfor udregnet fælles for disse ejerlav.
- 168 Der er større usikkerhed i DigDag om ejerlavsgrensene ved Voldby og Thorsø. De arealrelative tal er derfor udregnet fælles for disse ejerlav.
- 169 Der er større usikkerhed i DigDag om ejerlavsgrensene ved Græshave og Øllingesøgård. De arealrelative tal er derfor udregnet fælles for disse ejerlav.
- 170 Der er større usikkerhed i DigDag om ejerlavsgrensene ved Molkær, Kærgård, Gilsgård, Tonsbjerg, Mosekær, Nørreskov, Bak, Østerbol, Ravndal og Skellerhøj. De arealrelative tal er derfor udregnet fælles for disse ejerlav.
- 171 Saltholm var delt mellem de to sogne på Amager, men er i matriklen opført under Store Magleby Sogn.
- 172 Bastebjerg er fejlagtigt angivet som Kastebjerg hos Pedersen 1928.
- 173 Asserup er fejlagtigt angivet som Roserup hos Pedersen 1928.
- 174 Balle er fejlagtigt angivet som Kalleby hos Pedersen 1928.
- 175 Området syd for Kongeåsgrænsen indgår ikke i tallene.
- 176 Hønnerup er fejlagtigt angivet som Stønnerup hos Pedersen 1928.
- 177 Ingelstrup er fejlagtigt angivet som Fugelstrup hos Pedersen 1928.
- 178 Såne er fejlagtigt angivet som Sandegaarde hos Pedersen 1928.
- 179 Åstrup er fejlagtigt angivet som Rostrup hos Pedersen 1928.
- 180 Naldal er fejlagtigt angivet som Haldalgaard hos Pedersen 1928.
- 181 Kannerup er fejlagtigt angivet som Randstrup hos Pedersen 1928.
- 182 Nygårde er fejlagtigt angivet som Rygaarde hos Pedersen 1928.
- 183 Skaun er fejlagtigt angivet som Rovn hos Pedersen 1928.
- 184 Øster Kjeldgård er fejlagtigt angivet som Øster-Hejlgaard hos Pedersen 1928.
- 185 Vester Kjeldgård er fejlagtigt angivet som Vester-Hejlgaard hos Pedersen 1928.
- 186 Løgstrup er i matriklen angivet som Lodbjerg By efter sognenavne. Se DS.
- 187 Kallerup er fejlagtigt angivet som Kalum hos Pedersen 1928.
- 188 Der findes i matriklen to gange Østergård, begge beliggende umiddelbart øst for Søndbjerg. De to gårde findes ligeledes som to sammenliggende gårde på udskiftningskort 1799, og optræder senere som Søndergårde.
- 189 Hartkorn (Huse med jord) rettet fra 9,85 til 10,85 og hartkorn (i alt) rettet fra 372,57 til 373,57.
- 190 Sognets dyrkede areal rettet fra 1303,6 tdr. ld. 1323,6 tdr. ld.
- 191 Sognets dyrkede areal rettet fra 987,4 tdr. ld. 986,4 tdr. ld.
- 192 Ørvejele er i Pedersen 1975 fejlagtigt klassificeret som enkeltgård i tabel 1 (se note på s. 12*).

- 193 Hirsholmene havde ikke hartkornssat jord overhovedet i matriklen, og der er derfor heller ikke angivet antal af huse eller gårde.
- 194 Agger havde ikke hartkornssat jord overhovedet i matriklen, og der er derfor heller ikke angivet antal af huse eller gårde.
- 195 Ørvejle er i Pedersen 1975 fejlagtigt klassificeret som enkeltgård i tabel 1 (se note på s. 12*).
- 506 196 Dele af bebyggelsen "Under Juellinge" må være Nyby, jævnfør Trap5 og Frandsen 1984.
- 197 Det dyrkerede areal er rettet fra 14.522,0 i Pedersen (1928) til 14.521,0 tønder land.
- 198 Det dyrkerede areal er rettet fra 8.407,1 i Pedersen (1928) til 8.427,1 tønder land.
- 199 Husenes hartkorn rettet fra 88,42 i Pedersen (1928) til 89,42 tønder hartkorn. Hartkorn i alt rettet fra 3017,6 i Pedersen (1928) til 3018,6 tønder hartkorn.
- 200 Ørvejle er i Pedersen 1928 fejlagtigt klassificeret som enkeltgård i tabel 1 (se note på s. 12*). Antal gårde er derfor rettet fra 576 til 575 og antal huse med hartkorn er rettet fra 183 til 184.
- 201 Den øvrige del af sognet er under Kær Herred.
- 202 Den øvrige del af sognet er under Jerslev Herred.
- 203 Ladegårdsmarken er hos Pedersen 1928 opført som en herregård under Store Magleby Sogn. Den tidligere ladegård og andre bygninger var dog tilsyneladende væk i 1680'erne, og området var forpagtet af bønderne i Store Magleby. Dette må være forklaringen på, at området i matriklen er opført under Store Magleby Sogn. I gejstlig henseende hørte området under Tårnby Sogn. Kilde: Frandsen 1984b: 23.
- 204 Øen Birkholm, i dag Ærø Kommune, er her medtalt under Svendborg Kommune. Birkholm var 1688 del af Drejø Sogn, der i dag indgår i Svendborg Kommune.
- 205 Tallene omfatter kun området nord for Kongeåsgrænsen, dvs. ikke Hertugdømmet Slesvig / Sønderjylland (inkl. Ærø) eller de kongerigske enklaver her. Bornholm, der var omfattet af en særlig matrikel, og købstadsjorderne i hele landet, hvor der blev udarbejdet særlige vurderinger i 1680'erne, indgår heller ikke i tallene.

Register

Abbetved	117	Af Dronninglund Sogn (Jerslev H.)	449	Af Skæve Sogn (Børglum H.)	443	Ager (Bølling H.)	258	Agerskov (Nørlyng H.)	396
Abed	207	Af Dronninglund Sogn (Kær H.)	463	Af Skæve Sogn (Jerslev H.)	455	Ager (Skodborg H.)	306	Agerskov (Vandfuld H.)	298
Abildgård (Hassing H.)	479	Af Herslev Sogn (Brusk H.)	244	Af Smidstrup Sogn (Brusk H.)	243	Ager (Ulfborg H.)	282	Agersnap	248
Abildgård (Hornum H.)	403	Af Herslev Sogn (Holmans H.)	242	Af Smidstrup Sogn (Holmans H.)	243	Ager (Vandfuld H.)	297	Agersted	456
Abildgård (Jerslev H.)	450	Af Horsens Sogn (Jerslev H.)	456	Af Them Sogn (Rye B.)	345	Agerby	487	Agersvold	147
Abildgård (Skodborg H.)	306	Af Horsens Sogn (Kær H.)	460	Af Them Sogn (Vrads H.)	369	Agerbæk (Ginding H.)	292	Agersø	132
Abildgård Mølle	479	Af Hulby (Antvorskov B.)	127	Af Torslev Sogn (Børglum H.)	442	Agerbæk (Hjerm H.)	274	Agersø Sogn	132
Abildhauge	477	Af Hulby (Flakkebjerg H.)	132	Af Torslev Sogn (Jerslev H.)	456	Agerbæk (Skast H.)	226	Agerup (Flakkebjerg H.)	130
Abildhede	224	Af Hørmested Sogn (Horns H.)	421	Af Varde Sogn (Skast H.)	226	Agerfeld	288	Agerup (Merløse H.)	143
Abildholt (Hjerm H.)	276	Af Hørmested Sogn (Vennebjerg H.)	430	Af Varde Sogn (Vester Horne H.)	230	Agergård (Bølling H.)	256	Agerup (Musse H.)	217
Abildholt (Kær H.)	461	Af Jetsmark Sogn (Hvetbo H.)	464	Af Vildbjerg Sogn (Hammerum H.)	265	Agergård (Bøvling S.)	301	Agerup (Sallinge H.)	172
Abildskovgård	367	Af Jetsmark Sogn (Kær H.)	463	Af Vildbjerg Sogn (Ulfborg H.)	288	Agergård (Fabjerg S.)	311	Agerup (Samsø H.)	141
Abildtorpe	210	Af Kyringe (Merløse H.)	143	Af Voer Sogn (Børglum H.)	434	Agergård (Flynder S.)	303	Agervig	224
Abildtrup	252	Af Kyringe (Sorø B.)	125	Af Voer Sogn (Jerslev H.)	457	Agergård (Hjerm H.)	273	Agetved	166
Abildøre	138	Af Køge Sogn (Bjæverskov H.)	154	Af Voerså (Børglum H.)	433	Agergård (Nørre Nissum S.)	307	Aggebo	110
Abisgade	277	Af Køge Sogn (Ramsø H.)	113	Af Voerså (Jerslev H.)	456	Agergård (Hjerm H.)	273	Agger (Hassing H.)	480
Aborg	195	Af Lystrup (V. Lisbjerg H.)	319	Af Aaby Sogn (Hvetbo H.)	463	Agergård (Hjerm H.)	273	Agger (Vandfuld H.)	299
Adbøl	483	Af Lystrup (Ø. Lisbjerg H.)	339	Af Aaby Sogn (Kær H.)	458	Agergård (Nørre Nissum S.)	307	Agger Sogn	480
Addit	345	Af Melholt (Jerslev H.)	447	Agdrup (Børglum H.)	435	Agerholm	475	Aggersborg	466
Adsbøl	250	Af Nørre Vium Sogn (Bølling H.)	259	Agdrup (Jerslev H.)	451	Agerhus	316	Aggersborg Mølle	466
Adserled	284	Af Nørre Vium Sogn (Hammerum H.)	266	Agdrup (Kær H.)	459	Agerhuse	360	Aggersborg Sogn	466
Adsbøll	222	Af Skibet Sogn (Jerlev H.)	242	Agedrup	186	Agerkrog	246	Aggersborggård	466
Adslev	343	Af Skibet Sogn (Tørrild H.)	236	Agedrup Sogn	186	Agernæs (Båg H.)	194	Aggersund	466
Adslev Sogn	343			Agelte	102	Agernæs (Skam H.)	185	Aggersundsgård	398
Af Albæk Sogn (Børglum H.)	433					Agernæs Sogn (Volborg H.)	185	Aggersrup	341
Af Albæk Sogn (Jerslev H.)	456					Agersbæk	279	Aggestrup	341
Af Brovst (Hvetbo H.)	463					Agersbøl (Andst H.)	246	Agri	335
Af Brovst (Øster Han H.)	469					Agersbøl (Nørvang H.)	231	Agri Sogn	335
Af Brovst Sogn (Hvetbo H.)	464					Agersig	266	Ahlergård	258
Af Brovst Sogn (Øster Han H.)	469					Agerskov (Ginding H.)	289	Ahrenfeldsberg	122
						Agerskov (Hammerum H.)	267	Aidt	362
								Aidt Sogn	362
								AIs	408
								Ajke	220

Ajstrup (Gjerlev H.)	356	Aldrup (Øster Han H.)	467	Allestrup (Gislum H.)	366	Alsted (Sorø B.)	124	Amstrup (Hads H.)	350
Ajstrup (Kær H.)	459	Aldrup Mølle	344	Allestrup (Sønderhald H.)	328	Alsted Sogn (Morsø Nørre H.)	489	Amstrup (Houlbjerg H.)	361
Ajstrup (Ning H.)	317	Alfarvad	432	Allesvrå	197	Alsted Sogn (Sorø B.)	124	Amstrup (Skodborg H.)	314
Ajstrup (Vennebjerg H.)	422	Algestrup (Bjæverskov H.)	153	Allesø Sogn	182	Alsted-Flinterup	124	Amstrupgård	360
Ajstrup Sogn	460	Algestrup (Falsters N. H.)	204	Allindelille	121	Alstrup (Falsters N. H.)	203	Amtoftgård	471
Ajstrupgård	390	Algestrup (Merløse H.)	142	Allindemagle	121	Alstrup (Gislum H.)	364	Andaks	135
Akkerup	195	Algestrup (Skippinge H.)	135	Allindemagle Sogn	121	Alstrup (Hjerm H.)	269	Andbeck	254
Akselholm	136	Alken	345	Alling	348	Alstrup (Hvetbo H.)	466	Andebølle	188
Akselterp	410	Alkærhund	234	Alling Mølle	368	Alstrup (Onsild H.)	355	Anderstrup	217
Albertslund Kommune	497	Alkærsig	255	Alling Sogn	348	Alstrup (Samsø H.)	141	Anderup	181
Albjerg	175	Allelev	333	Allinggård	368	Alstrup (Vennebjerg H.)	432	Andi	327
Albæk (Børglum H.)	433	Allerslev (Bårse H.)	156	Alme	109	Alstrup Mølle	360	Andkær	242
Albæk (Djurs Nørre H.)	331	Allerslev (Vester Horne H.)	228	Almind (Brusk H.)	243	Alstrup Sogn (Gislum H.)	364	Andre Huse	294
Albæk (Hammerum H.)	264	Allerslev (Volborg H.)	118	Almind (Lysgård H.)	374	Alstrup Sogn (Hvetbo H.)	466	Andrup (Bølling H.)	256
Albæk (Hanning S.)	253	Allerslev Sogn (Bårse H.)	156	Almind Sogn (Brusk H.)	243	Alstrup Sogn (Vennebjerg H.)	432	Andrup (Morsø Sønder H.)	486
Albæk (Hornum H.)	402	Allerslev Sogn (Volborg H.)	118	Almind Sogn (Lysgård H.)	374	Alstrup Mølle	360	Andrup (Onsild H.)	355
Albæk (Skjern S.)	256	Allerslev Sogn (Bårse H.)	156	Alminde	208	Alstrup Sogn (Gislum H.)	364	Andrup (Skaft H.)	225
Albæk (Støvring H.)	358	Allerslev Sogn (Volborg H.)	118	Almstofte	123	Alstrup Sogn (Hvetbo H.)	466	Andrup (Øster Han H.)	467
Albæk Mølle (Hvetbo H.)	465	Allerup (Jerslev H.)	452	Almtoft	372	Alstrupgård	359	Andsgård	260
Albæk Mølle (Støvring H.)	358	Allerup (Sallinge H.)	173	Alrum	280	Alsø	213	Andst Herred	492
Albæk Møllegård	256	Allerup (Skaft H.)	223	Alrø	351	Alsønderup	104	Andst Sogn	245
Albæk Sogn	358	Allerup (Tuse H.)	146	Alrø Sogn	351	Alsønderup Sogn	104	Anhof	174
Albækgård (Børglum H.)	433	Allerup (Åsum H.)	183	Als Sogn	408	Amager	187	Anholt	332
Albækgård (Vennebjerg H.)	429	Allerup Skov	452	Alsbjerg	468	Amagerskov	187	Anholt Sogn	332
Albøge	333	Allerup Sogn	183	Alsbro	219	Ambygård	478	Annebjerg	138
Albøge Sogn	333	Allerup Torup	183	Alslev	219	Ambæk	156	Anneksgård	257
Aldrup (Houlbjerg H.)	361	Allerød Kommune	497	Alslev (Faxe H.)	149	Amdalgård	425	Anneksgård (Faſter S.)	252
Aldrup (Rougsø H.)	363	Allerse	102	Alslev Sogn (Skaft H.)	223	Amdrup	359	Anneksgård (Hanning S.)	252
		Allested	172	Alslev Sogn (Skaft H.)	223	Amhedegård	241	Anneksgård (Heldum S.)	306
		Allested Sogn	172	Alslev Vandmølle	223	Amlund	237	Anneksgård (Hind H.)	278
				Alslevgård	149	Ammelhede	326	Anneksgård (Hjerm H.)	271
				Alsted	489	Ammendrup (Bårse H.)	156	Anneksgård (Nørre Horne H.)	249
				Alsted (Morsø Nørre H.)	489	Ammendrup (Kronborg B.)	110		
				Alsted (Nørvang H.)	233	Ammerup	152		
						Ammitsbøl	241		

Anneksgård (Rom S.)	305	Arvad	234	Asp (Øster Horne H.)	247	Astrup (Lysgård H.)	372	Auderød	105
Anneksgård (Skast H.)	224	Arvad Mølle	234	Asp Sogn	272	Astrup (Ning H.)	318	Aulby	199
Anneksgård (Ulfborg H.)	281	As Hoved Mølle	324	Asperup	198	Astrup (Salling Nørre H.)	377	Aulum Sogn	262
Anneksgården (Gørding H.)	219	As Sogn	324	Asperup Sogn	198	Astrup (Skast H.)	223	Auning	328
Anneksgården (Hammerum H.)	264	Asbo	245	Asperupsmølle	168	Astrup (Velling S.)	279	Auning Sogn	328
Anneksgården (Nørre Horne H.)	250	Asbæk Hede	261	Assedrup	349	Astrup (Ø. Lisbjerg H.)	337	Aunsbjerg	373
Annisse	111	Asbøl	245	Assemose	202	Astrup Sogn (Hindsted H.)	410	Aunslev	166
Annisse Sogn	111	Asdal	415	Assenbæk-mølle	246	Astrup Sogn (Horns H.)	417	Aunslev Sogn	166
Ans	372	Asdal Mølle	415	Assenbølle (Fuglse H.)	213	Astrup Sogn (Ning H.)	318	Avdebo	146
Ansager	248	Asdal Sogn	415	Assenbølle (Skovby H.)	189	Astrupsgård (Houbjerg H.)	362	Avderød	101
Ansager Sogn	248	Asferg	353	Assendløse	112	Astrupsgård (Rinds H.)	391	Avedøre	98
Ansø Mølle	369	Asferg Sogn	353	Assendrup	320	Asaa	449	Avernakø	174
Ansøgård	369	Ask	318	Assendrup (Hatting H.)	113	Asaa Mølle	449	Avernakø Sogn	174
Antvorskov Amt	495	Askebjerg	320	Assendrup (Ramsø H.)	113	Asaagård	449	Aversi	161
Antvorskov Birk	491	Askeby (Møns Vester H.)	163	Assendrup (Tybjerg H.)	161	Atterup (Faxe H.)	151	Aversi Sogn	161
Antvorskov Slot	125	Askeby (Skovby H.)	191	Assendrup (Voer H.)	342	Atterup (Flakkebjerg H.)	132	Avnede Sogn	210
Appenæs	159	Askevad	139	Assendrup Mølle	161	Atterup (Merløse H.)	145	Avnkødt	454
Apperup	107	Askildrup (Galten H.)	360	Assens	355	Atterup (Ods H.)	137	Avnkødt Mølle	454
Aprup	362	Askildrup (Hellum H.)	406	Assens Amt	495	Atterup (Tybjerg H.)	160	Avnsbjerg	313
Arbjerg	282	Asklevgård	368	Assens Kommune	497	Atterup (Djurs Sønder H.)	333	Avnsborg	311
Ardal	307	Askov	277	Assens Sogn	191	Attrup (Kær H.)	460	Avnserup	116
Arlund	274	Askov (Malt H.)	222	Assentoft	326	Attrup (Sønderhald H.)	328	Avnstrup	117
Arløse	129	Askov Mølle	157	Assentorp	125	Attrup (Øster Han H.)	468	Avnsø	133
Arløse Torp	129	Askær	239	Assersmølle	115	Attrup Mølle	460	Avnsø Sogn	133
Armose	304	Askø	207	Asserstrup	210			Avstrup	363
Arnakke (Merløse H.)	142	Askø (Falsters S. H.)	207	Asserup	115			Avsumdal	272
Arnakke (Tuse H.)	146	Askø (Lollands S. H.)	208	Assing Sogn	266			Avsumdals Boel	272
Arnborg Sogn	264	Askø Sogn	207	Astofte	221			Avsumgård	272
Arninge	209	Askov Sogn	397	Astrup (Ars H.)	134			Avtrup	226
Arninge Sogn	210	Asmildgård	368	Astrup (Bølling H.)	257			Babberup	151
Arnsbjerg	285	Asmildkloster	397	Astrup (Galten H.)	359			Badebygård	155
Arnøje	149	Asminderød	111	Astrup (Hee S.)	278			Badskær	439
Arreskov	171	Asminderød Sogn	111	Astrup (Hindsted H.)	410			Badskær Mølle	439
Arreskov Mølle	171	Asmindrup	134	Astrup (Horns H.)	416			Bagenkop	200
Arrikskov	369	Asnæs	136					Bagergård	356
Ars Herred	491	Asnæs Sogn	137					Baggesgård	236
Arup Sogn	471	Asp (Hellum H.)	407					Baggeskær	260
								Baggesvogn	417
								Bagsværd	98
								Bagterp	426
								Bahl	228
								Bajensgård	440
								Bajlum	380
								Bajlumgård	380

Bak (Flynder S.)	303	Balle (Hads H.)	349	Bannebjerg	110	Bassehave	487	Beldringe (Bårse H.)	156
Bak (Hjerm H.)	273	Balle (Hids H.)	367	Bannerslund	421	Bassenæs	163	Beldringe (Lunde H.)	182
Bak (Nørlem S.)	307	Balle (Tørrild H.)	237	Bannerup	203	Bassidal	312	Beldringe Sogn	156
Bakhus (Hjerm H.)	270	Balle (Ø. Lisbjerg H.)	338	Bar	286	Bastbjerg	264	Belle	324
Bakhus (Vandfuld H.)	295	Balle Mølle	333	Barde	251	Bastholm	437	Belle Mølle	324
Bakkebjerg	110	Balle Skovhus	329	Bare Brøndstrup	185	Bastholm Mølle	437	Bellinge	178
Bakkebølle	154	Balle Sogn	367	Barholt	436	Bastrup (Ars H.)	134	Bellinge Sogn	178
Bakkehus	426	Balle Sogn (Børglum H.)	443	Barkholt (Bindslev S.)	418	Bastrup (Hjerm H.)	272	Beltoft	398
Bakken (Gærum S.)	423	Ballebo	341	Barkholt (Mygdal S.)	415	Bastrup (Lyng-Fr. H.)	104	Bendslev	128
Bakken (Horns H.)	416	Balleby	306	Barlebogård	189	Bastrup (Skam H.)	184	Bendstrup (Lyng-Fr. H.)	104
Bakken (Hvetbo H.)	465	Ballegård (Onsild H.)	355	Barløse	192	Bastrupdal	452	Bendstrup (Sønderhald H.)	327
Bakken (Hørby S.)	439	Ballegård (Skodborg H.)	306	Barløse Sogn	193	Bastved	415	Bendstrup (Ø. Lisbjerg H.)	338
Bakken (Jerslev S.)	450	Ballegårde	269	Barløse Tårup	192	Bateborg	420	Benløse	120
Bakken (Lendum S.)	428	Ballehus	372	Barløsegård	192	Battrup	316	Benløse Sogn	120
Bakken (Sejlstrup S.)	442	Ballerum	475	Barmer	400	Battrupholtgård	329	Bennebo	147
Bakken (Serritslev S.)	452	Ballerup	99	Barrit og Barrihule	323	Batum	395	Bennedsgård	283
Bakken (Ugilt S.)	423	Ballerup Kommune	497	Barrit Sogn	324	Batumgård	395	Bering	316
Bakkenbol	314	Ballerup Sogn	99	Barritskov	324	Bavelse	160	Berritsgård	216
Bakkendrup	140	Ballesgård	242	Barritskov Mølle	323	Bavnæs	160	Besser	141
Bakkendrup Sogn	140	Ballesig	315	Barritskovgård	323	Bavnæs (Sønder Nisum S.)	281	Besser Sogn	141
Bakkerne	465	Balletoft	311	Barsbøl	409	Bavnægård	284	Bidstrup	363
Bakkerup	147	Balling Mellemmølle	380	Barslev	481	Bedelund	435	Biersted	458
Bakmølle	459	Balling Nedermølle	380	Barslev Mølle	481	Beder	317	Biersted Sogn	458
Baldersbrønde	99	Balling Overmølle	380	Barslund	289	Beder Sogn	317	Bigum	394
Baldersbæk	240	Balling Sogn	381	Barslund (Hjerm H.)	274	Bederholm	290	Bigum Mølle	394
Bale	337	Balskov	337	Barslund (Nørre Horne H.)	250	Bederslev	184	Bigum Sogn	394
Balle	154	Balslev	196	Bartoftegård	209	Bederslev Sogn	184	Bigumgård	394
Balle (Bårse H.)	154	Balslev Sogn	196	Barup	204	Bedholm	464	Bildbakken	457
Balle (Djurs Sønder H.)	333	Balstrup	120	Barup (Falsters N. H.)	204	Bedsted	478	Bildsø	128
Balle (Galten H.)	359	Bandholm	214	Barup (Stevns H.)	149	Bedsted Sogn	478	Bilgård	460
		Bandholmgård	214	Basballe	335	Beersted	479	Billesbølle	197
		Bandsbjerg	229	Basland	331	Begtrup	336	Billeshave	199
		Bandsbøl	250	Basnæs	131	Bejerholm	167	Billeskov	194
		Bandsholm	412	Basnæs (Flakkebjerg H.)	131	Bejsnap	248	Billum	229
		Banggårde	190	Basnæs (Hammer H.)	159	Bejstrup	466	Billum Sogn	229
		Bangsbo	425	Bassebæk	450	Bejstrup Sogn	466	Billumgård	229
		Bangsbo Mølle	425	Bassebæks Mølle	101			Billund	230
		Bangsbostrand	425					Billund (Nørvang H.)	233
		Bangslukke	188						
		Bankegård	187						

Billund (Slavs H.)	239	Birket (Lollands N. H.)	212	Bistrup (Flakkebjerg H.)	130	Bjergbygård	147	Bjerre Mølle (Bjerre H.)	323
Billund Kommune	497	Birket (Musse H.)	215	Bistrup (Hørsholm B.)	102	Bjerger (Ars H.)	133	Bjerre Mølle (Harre H.)	379
Bilring	253	Birket (Vennebjerg H.)	430	Bistrup (Kronborg B.)	107	Bjerger (Øster Han H.)	466	Bjerre Sogn	323
Bilstrup	384	Birket Sogn	212	Bistrup (Refs H.)	484	Bjerger Herred	492	Bjerreby	169
Biltoft	224	Birkevordegård	410	Bistrup (Vennebjerg H.)	425	Bjergerbygård	202	Bjerreby Sogn	169
Biltris	118	Birkholm		Bistrup (Sunds H.)	116	Bjerggård	380	Bjerrede	122
Bindeballe	238	Birkholm (Merløse H.)	144	Bistrup Ladegård	116	Bjergene	433	Bjerregård (Ejstrup S.)	370
Binderup (Gjerlev H.)	357	Birkholm (Sunds H.)	169	Bistrup Mølle	116	Bjergesø	136	Bjerregård (Hammerum H.)	267
Binderup (Hornum H.)	401	Birkild	272	Bistrupgård	152	Bjergstet (Bølling H.)	254	Bjerregård (Hanning S.)	252
Binderup Mølle	401	Birkmose (Børglum H.)	440	Bitsov	267	Bjergstet (Kær H.)	442	Bjerregård (Hillerslev H.)	475
Binderup Sogn	365	Birkmose (Ulfborg H.)	288	Bjalderup	247	Bjergstet (Vester Han H.)	470	Bjerregård (Hind H.)	281
Bindesbøl (Nørre Horne H.)	249	Birkmosegård	252	Bjelderup Ladegård	358	Bjerggård	273	Bjerregård (Hjerm S.)	270
Bindesbøl (Tørrild H.)	237	Birknæs	339	Bjerager	350	Bjerggårde (Hjerm H.)	273	Bjerregård (Mejrup S.)	275
Bindslev Præstegård	418	Birkum	183	Bjerager Sogn	350	Bjerggårde (Øster Horne H.)	248	Bjerregård (Nees S.)	314
Bindslev Sogn	418	Birkumgård	464	Bjerg (Fabjerg S.)	311	Bjergsgård	323	Bjerregård (Nørlem S.)	307
Binnitse	215	Bisballe	372	Bjerg (Harboøre S.)	315	Bjergsted	134	Bjerregård (Refs H.)	484
Birk (Hammerum H.)	267	Bisgård (Hjerm H.)	276	Bjerg (Hind H.)	277	Bjergsted Sogn	134	Bjerregård (Resen S.)	312
Birk (Hjerm H.)	274	Bisgård (Hundborg H.)	472	Bjerg (Humlum S.)	313	Bjerlev	231	Bjerregård (Rom S.)	305
Birk (Skodborg H.)	302	Bisgård (Hvetbo H.)	464	Bjerg (Hygum S.)	299	Bjernerdrup	220	Bjerregård (Stauning S.)	256
Birkebakken	424	Bisgård (Nørre Horne H.)	249	Bjerg (Nørre Nissum S.)	307	Bjerne	173	Bjerregård (Ulfborg H.)	288
Birkebjerg	176	Bisgård (Samsø H.)	141	Bjerg (Trans S.)	295	Bjerne Mølle	182	Bjerregård (Vandfuld H.)	300
Birkebæk (Hammerum H.)	264	Bisgård (Vester Han H.)	471	Bjerg (Ulfborg H.)	282	Bjernerede	123	Bjerregård (Åle S.)	371
Birkebæk (Nørvang H.)	232	Biskopstorp	202	Bjergby (Horns H.)	415	Bjernerede Sogn	123	Bjerregård	264
Birkede	112	Biskopstorp (Langelands N. H.)	202	Bjergby (Lollands N. H.)	211	Bjerneremark	169	Bjerremose	247
Birkeled	260	Biskopstorp (Vindinge H.)	166	Bjergby Sogn	488	Bjernæs	213	Bjerrings Mølle	371
Birkelse	458	Biskorup	180	Bjergby Sogn (Morsø Nørre H.)	488	Bjerre	169	Bjerring	386
Birkelse Mølle	458	Bislev	400	Bjergby Sogn (Støvring H.)	358	Bjerre (Gjerlev H.)	357	Bjerring Mølle	386
Birkende	186	Bislev Sogn	401	Bjergby Sogn (Horns H.)	415	Bjerre (Hammerum H.)	265	Bjerring Sogn	386
Birkende Sogn	186	Bismølle	468	Bjergby Sogn (Morsø Nørre H.)	488	Bjerre (Hillerslev H.)	475		
Birkendegård	134	Bispens Ø	218			Bjerre (Nørhald H.)	354		
Birkenæs	136	Bisserup	130			Bjerre Hedegård	256		
Birkere Skovhus	410	Bissinge	163			Bjerre Herred	493		
Birkerød	102								
Birkerød Sogn	102								
Birket (Børglum H.)	443								

Bjert	292	Bjørnum	459	Blære	414	Boderne	107	Bolet	438
Bjertrup	344	Bjørumslet	399	Blære Sogn	414	Boderup	203	Boling	255
Bjælkerup	148	Bjørup	206	Blæsbjerg		Bodholt	289	Bolkær	227
Bjærup	126	Bjøjstrup	318	(Af Dronninglund S.)	447	Bodil Mølle	344	Bolle	449
Bjæverskov	152	Bladbjerg	274	Blæsbjerg		Bodsgård	301	Bollehede	417
Bjæverskov Herred	491	Bladstrup	181	(Bjerre H.)	322	Boel Mølle	424	Bollehøj	454
Bjæverskov Sogn	152	Bladstrupholm	181	Blæsbjerg		Boelet ved Skoven	415	Boller	
Bjødstrup		Blakke Mølle	120	(Bølling H.)	253	Boelsgård	262	(Bjerre H.)	321
(Hammerum H.)	267	Blakshejede	109	Blæsbjerg		Boelshuse	284	Boller	
Bjødstrup		Blakskær	290	(Gjerlev H.)	357	Boelskær	439	(Børglum H.)	436
(Mols H.)	336	Blaksmark	230	Blæsbjerg		Boen	438	Boller	
Bjødstrup		Blangshave	202	(Hellevad S.)	452	Boes		(Nørlyng H.)	396
(Voer H.)	340	Blangslev	159	Blæsbjerg		(Skanderborg B.)	345	Boller	
Bjødstrup		Blangsted Mølle	180	(Hjerm H.)	275	Boes		(Vennebjerg H.)	423
(Ø. Lisbjerg H.)	337	Blangstedgård	180	Blæsbjerg		(Vennebjerg H.)	423	Boller Mølle	436
Bjølbøl	249	Blangstrup	193	(Nørre Horne H.)	250	Boeslum	335	Bollergård	436
Bjørndal	482	Blanke	196	Blæsbjerg		Boeslumgård	335	Bolmerod	184
Bjørndrup	489	Blankenborg	197	(Nørvang H.)	234	Boeslunde	132	Bolshusene	255
Bjørnemose		Blans	207	Blæsbjerg		Boeslunde Sogn	132	Bolteskov	175
(Sallinge H.)	169	Blegebrønde	466	(Skodborg H.)	308	Boest	369	Boltinge	175
Bjørnemose		Blegedy	410	Blæsbjerg		Bogens	336	Boltinggård	174
(Sunds H.)	168	Blegholm	202	(Skovby H.)	187	Bogensholm	336	Boltrup	413
Bjørnholm	454	Bleghule	475	Blæsborg		Bogensø	176	Bolund	343
Bjørnhaus	387	Blegind	344	(Hellum H.)	407	Bogesbol	310	Bomberg	428
Bjørnkær		Blegind Sogn	344	Blæsborg		Bognæs		Bomborg	450
(Bølling H.)	253	Blegsted	469	(Hornum H.)	401	(Ods H.)	137	Bomholt	348
Bjørnkær		Blegvad	358	Blæsgård	283	Bognæs		Bommermølle	321
(Ginding H.)	291	Bleld	340	Blæsinge	140	(Tuse H.)	146	Bonderup	
Bjørnkær		Blenstrup		Blåbjerg		Bogø		(Flakkebjerg H.)	132
(Kær H.)	458	(Gjerlev H.)	356	(Morsø Sønder H.)	486	(Falsters N. H.)	205	Bonderup	
Bjørnsbo	190	Blenstrup		Blåbjerg		(Langelands S. H.)	200	(Gislum H.)	365
Bjørnsbæk	417	(Hellum H.)	406	(Ulfborg H.)	286	Bogø		Bonderup	
Bjørnsbølle	416	Blenstrup Sogn	406	Blåbjerg		(Lollands S. H.)	209	(Hammer H.)	159
Bjørnsgård	426	Blidstrup	485	(Vandfuld H.)	297	Bogø Sogn	205	Bonderup	
Bjørnsholm	397	Blidstrup Sogn	485	Blåholm	225	Boholt	176	(Horns H.)	119
Bjørnsholm Sogn	397	Blindkilddegård	287	Blåkær		Bojerhuset	425	Bonderup	
Bjørnskov	369	Blinkbjerg	249	(Mols H.)	336	Bol	424	(Hornum H.)	403
Bjørnstrup		Blirup	340	Blåkær		Bolandsgård	110	Bonderup	
(Ars H.)	135	Blistrup	110	(Ulfborg H.)	286	Bolbro	180	(Kronborg B.)	109
Bjørnstrup		Blistrup Sogn	110	Bobjerg	167	Boldesager	225	Bonderup	
(Børglum H.)	435	Bloedhus	219	Bobøl	221	Bolding		(Lyng-Fr. H.)	103
Bjørnstrup		Blokhus	465	Boddum	480	(Gørding H.)	220	Bonderup	
(Jerslev H.)	449	Bloksgård	310	Boddum Bisgård	480	Bolding		(Store Tåstrup S.)	144
Bjørnstrup		Blovstrød	101	Boddum Mølle	480	(Slavs H.)	239	Bonderup	
(Slet H.)	399	Bløvstrød Sogn	102	Boddum Sogn	480	Boldrup	365	(Sønder Jernløse S.)	145
Bjørnø	169			Bode	363				

Bonderup (Øster Han H.)	466	Borum Mølle	347	Borupgård (Voer H.)	341	Bramstrup (Galten H.)	359	Brarup Sogn	203
Bonderup Mølle	466	Borum Sogn	347	Borupgård (Ølstykke H.)	100	Bramstrup (Skodborg H.)	313	Brasholt	417
Bonderød	149	Borup (Fjends H.)	387	Borupshave	465	Bramstrup (Åsum H.)	183	Bratbjerg	278
Bondesgård	277	Borup (Hammer H.)	160	Borød	124	Brandbjerg	236	Bratskov	469
Bonnet	300	Borup (Hids H.)	368	Borød-Flinterup	124	Brandborg (Kær H.)	460	Bratten	420
Borbjerg	275	Borup (Hillerslev H.)	475	Bosegård	110	Brandborg (Skodborg H.)	303	Brattingsborg	141
Borbjerg Sogn	276	Borup (Hindsted H.)	410	Boserup (Kronborg B.)	108	Brandborg (Ulfborg H.)	281	Braulstrup	401
Bording	288	Borup (Lynge-Fr. H.)	105	Boserupgærd	314	Brandbyge	350	Bred	189
Bording Sogn	289	Borup (Mols H.)	337	Bostrup	378	Brande (Nørvang H.)	234	Bredal	(Hatting H.) 320
Bording Vandmølle	289	Borup (Nørvang H.)	234	Bottofte	201	Brande (Vrads H.)	368	Bredal (Hellum H.)	407
Bordrup	229	Borup (Ramsø H.)	112	Bottrup	321	Brande Harrild	234	Bredalsgård	313
Borggård	473	Borup (Slet H.)	399	Bovballe Mølle	243	Brande Sogn	235	Bredballe	231
Borghuse	309	Borup (Støvring H.)	358	Bovbjerg (Morsø Sønder H.)	487	Brandelelev	159	Brede Mølle	98
Boring	325	Borup (Støvhald H.)	327	Bovbjerg (Vandfuld H.)	295	Branderslev	210	Bredemad	163
Borkærgård	263	Borup (Sønderhald H.)	327	Bovense	166	Branderslev Sogn	210	Bredetød	105
Borlev	243	Borup (Tårs S.)	435	Bovense Sogn	166	Brandholm	234	Bredetved	142
Borre (Bjerre H.)	323	Borup (Volborg H.)	118	Bovet	449	Brandholt	188	Bredho	246
Borre (Houbjerg H.)	362	Borup (Vrå S.)	434	Bovetshave	471	Brandlund	234	Bredholt (Jerslev H.)	448
Borre (Møns Øster H.)	162	Borup (Øster Han H.)	467	Bovlstrup	350	Brandsbjerg	285	Bredholt (Kær H.)	459
Borre (Vester Horne H.)	230	Borup (Øster Han H.)	467	Bovnum	247	Brandsby	(Langelands S. H.) 200	Bredkær (Hammerum H.)	262
Borre Mølle	243	Borup Gårde	402	Bovsø	256	Brandsby (Lunde H.)	181	Bredkær (Jerslev H.)	452
Borre Sogn	162	Borup Ladegård	150	Bovtrup	287	Brandsmark	123	Bredmose (Børglum H.)	439
Borreby	131	Borup Mølle	358	Brabrand	318	Brandsstrup (Fuglse H.)	214	Bredmose (Lendum S.)	429
Borreby Mølle	178	Borup Sogn (Ramsø H.)	112	Brabrand Sogn	319	Brandsstrup (Merløse H.)	144	Bredmose (Lendum S.)	429
Borrebygård	178	Borup Sogn (Støvring H.)	358	Bradsted	403	Brandsstrup (Middelsohm H.)	384	Bredmose (Lendum S.)	429
Borregård (Refs H.)	481	Borup Vandmølle	392	Bradstrupgård	412	Brandsstrup (Vends H.)	196	Bredmose (Lendum S.)	429
Borregård (Slet H.)	397	Borupgård (Hammer H.)	159	Brahesborg	195	Brandsstrup (Ø. Lisbjerg H.)	338	Bredsgård	395
Borregården	335	Borupgård (Kronborg B.)	106	Brahesholm	192	Brandstøb	322	Bredsten Sogn	237
Borrehus	219			Brahetrolleborg	170	Brandsø	196	Bredstenlund	237
Borreshoved	151			Brahetrolleborg Sogn	170	Brangstrup	174	Bredstrup	(Djurs Nørre H.) 332
Borridsø	361			Bramdrup	243	Brarup	203	Bredstrup (Elbo H.)	240
Borringholm	110			Bramdrup Sogn	243			Bredstrup (Skam H.)	184
Borris Kirkebol	258			Bramming Hovedgård	218			Bredstrup Sogn	240
Borrisgård	387			Bramming Sogn	219			Bredvadmølle	342
Borrisholt	416			Bramslev	409				
Borriskrog	258			Bramsløkke	217				
Borsholm	107								
Borum	347								

Bredvig	261	Brende Mølle	198	Broksgård		Brunmosehus		Brytborg	385
Bredvigbæk	290	Brenderup		(Fabjerg S.)	311	(Marie Magdalene S.)	328	Brædstrup	342
Breelte	102	(Gudme H.)	175	Broksgård		(Vivild S.)	329	Brænde Lydinge	170
Bregendal	388	Brenderup	198	(Nørre Nissum S.)	308	(Harboøre S.)	315	Brændegård	170
Bregentved		(Vends H.)	199	Broksø	161	Brunsgård		Brændekilde	178
(Ringsted H.)	122	Brenderup Sogn	319	Brokøb	136	(Hind H.)	277	Brændekilde Sogn	178
Bregentved		Brendstrup	279	Broløkke		(Nørlem S.)	307	Brændeskov	175
(Volborg H.)	117	Brestenbro	343	(Hindsholm B.)	177	(Nørre Nissum S.)	308	Brændgård	
Bregnbjerg	371	Breth og Brethtorp	323	Broløkke		(Vandfuld H.)	298	(Ferring S.)	295
Bregnebjerg	145	Breum	377	(Langelands S. H.)	200	Brunsgård		Brændgård	
Bregnemose	178	Breum Fogedgård	377	Broløs	355	(Hammerum H.)	260	(Hind H.)	277
Bregnerød		Brigsted	341	Bromme	124	(Hjerm H.)	272	(Hind H.)	277
(Kronborg B.)	109	Briksbøl	225	Bromme Mølle	124	Brunshede	311	Brændgård	
Bregnerød		(Ølstykke H.)	101	Bromme Sogn	124	Brunshussted	310	(Refs H.)	480
(Ølstykke H.)	101	Brikstoft	284	Bromsgård	296	Brunsled	314	Brændgård	
Bregnet Sogn	337	Bringe	100	Bromølle		Brunsmølle	335	(Vandborg S.)	297
Bregnetved	118	Bringsstrup	121	(Hillerslev H.)	476	Brunsvig	178	Brændholt	144
Bregnholmmølle	371	Bringsstrup Sogn	121	Bromølle		Bruntofte	203	Brændholtgård	192
Bregnhoved	232	Brink	283	(Ods H.)	136	Brunvang		Brændsgård	301
Bregninge		Bro	198	Brondbjerg	283	(Af Voer S.)	457	Brændt	137
(Ars H.)	135	Bro Mølle	351	Brordrup	115	(Ørum S.)	454	Brødbæk	275
Bregninge		Brobakken	442	Brorfelde	145	Brusen	275	Brødbæk Mølle	275
(Falsters S. H.)	205	Brobygård	173	Brorholt	459	Bruserup	207	Brøde	284
Bregninge		Brobyværk Mølle	173	Brorstrup	413	Brusgård	360	Brødeled	428
(Musse H.)	217	Broen	462	Brorstrup Sogn	413	Brusgård Mølle	360	Brøderup	157
Bregninge		Broen Mølle	462	Brorup		Brusk Herred	492	Brødholt	450
(Sunds H.)	169	Broeng	230	(Antvorskov B.)	126	(Arninge S.)	209	Brødløs	463
Bregninge Sogn		Brogård		Brorup		(Vestenskov S.)	209	Brødløse	166
(Ars H.)	135	(Bøvling S.)	301	(Flakkebjerg H.)	130	Brydegårde	194	Brødløshave	480
Bregninge Sogn		Brogård		Brosbølgård	249	Brylle	178	Brødsgård	244
(Musse H.)	218	(Ginding H.)	290	Broskov	156	Brylle Sogn	178	Brødslev	465
Bregninge Sogn		Brogård		Brudager	175	Bryndum	223	Brøndbjerg	410
(Sunds H.)	169	(Harboøre S.)	315	Brudager Sogn	175	Bryndum Sogn	223	Brøndby Kommune	497
Bregnsøhus	365	Brogård		Bruddal	387	Bryndumdam	223	Brøndbyvester	98
Bregnør	185	(Nørvang H.)	234	Brund		Bryrup		Brøndbyvester Sogn	98
Breinholt	313	Brogårde	478	(Bjerrø H.)	322	(Fjends H.)	389	Brøndbyøster	99
Brejll	371	Broholm		Brund		Bryrup		Brøndbyøster Sogn	99
Brejnholm	371	(Gudme H.)	175	(Hillerslev H.)	476	(Tyrsting H.)	343	Brønden	447
Brejnholt	265	Broholm		Brundby	141	Bryrup Mølle	343	Brønderslev Kommune	497
Brejning	242	(Odense H.)	178	Brundt	363	Bryrup Sogn	343	Brønderslev Sogn	451
Brejning Mølle	242	Broholm		Brunemose	126	Bryskensborg	320	Brønderup	425
Brejning Sogn	254	(Rinds H.)	394						
Brejninggård	254	Brohuset	278						
Bremdal	313	Brohusgård	313						
Bremersvold	213	Brokhus	302						
Bremmerud	197								

Brøndsmølle	348	Buddum	408	Burgård		Bækbo		Bøgelund	
Brøndsted	242	Buderup	216	(Vester Horne H.)	229	(Dejbjerg S.)	255	(Vends H.)	199
Brøndsted Mølle	242	Buderup Sogn	402	Burgårde	342	Bækbo		Bøgelunde	128
Brøndstrup	331	Buderupholm	402	Burholt	446	(Sønder Lem S.)	254	Bøgelundgård	373
Brøndstrup Mølle	331	Budolfi Sogn	404	Burlund	286	Bækby	282	Bøgeskov	
Brøndum		Buerup	139	Bursig	269	Bækbølling	221	(Hammerum H.)	267
(Hindborg H.)	383	Bugtrup	334	Burskov	422	Bækdal	300	Bøgeskov	
Brøndum		Buje	465	Bursø	215	Bækgård		(Houlbjerg H.)	362
(Onsild H.)	354	Bukbjerg	284	Bursø Sogn	215	(Bølling H.)	253	Bøgeskov	
Brøndum		Bukdal	276	Burø Mølle	137	Bækgård		(Ning H.)	318
(Slet H.)	398	Bukhave	488	Busemark	162	(Hammerum H.)	262	Bøgeskovhale	457
Brøndum		Bukholt	422	Busene	162	Bækhus	191	Bøgesø	157
(Øster Han H.)	467	Bukkeballe	102	Busgård	312	Bækhuse	228	Bøgholt	416
Brøndum Mølle	406	Bukkehave	214	Busk	267	Bækhøj	487	Bøgild	
Brøndum Sogn	383	Bukkehave Møllegård	169	Buskbol	273	Bække	245	(Hammerum H.)	268
Brøndumbæk	382	Bukkerup		Buske	161	Bække Sogn	245	Bøgild	
Brøndumgård	398	(Båg H.)	194	Buskov	292	Bækkegård	389	(Hjerm H.)	276
Brønserod	189	Bukkerup		Buskus	332	Bækkegårde	186	Bøgildgård	373
Brønsholm	101	(Merløse H.)	143	Busserup	107	Bækken	468	Bøgstade	424
Brønshøj	98	Bukkrog	374	Bustedgård	402	Bækkeskov		Bøgsted	416
Brønshøj Sogn	98	Bukkær	266	Bustrup	382	(Everdrup S.)	157	Bøgsted Mølle	417
Brørup		Bulbro	211	Butterup	144	Bækkeskov		Bøgvad	241
(Skodborg H.)	301	Bulig	292	Butterup Sogn	144	(Everdrup S.)	157	Bøjden	173
Brørup		Bullerup	186	Bybjerg	120	Bækmark	302	Bøjen	326
(Voer H.)	341	Bundgård		Bygballe	338	Bækmojen	427	Bøjet	435
Brørup Sogn	221	(Hammerum H.)	267	Byggen	428	Bæksgård	305	Bøjsstrup	328
Brørupgård	221	Bundgård		Bygholm	320	Bæksgårde	232	Bøl	484
Brøttrup	399	(Hjerm H.)	268	Bygholm Mølle	320	Bækshede	432	Bøllemose	177
Brå	321	Bundgård		Bygum	393	Bæksmølle	122	Bølling	242
Brå Mølle	321	(Ulfborg H.)	283	Byllerup	196	Bækstrup	165	Bølling Herred	492
Bråby	122	Bundsæk Mølle	255	Byrdal	443	Bælum	407	Bølling Sogn	257
Bråby Sogn	123	Bundsgård	249	Byrholt	459	Bælum Sogn	407	Bøllund	
Bråde	138	Bunkehus	399	Byrsted	403	Bælumgård	407	(Nørvang H.)	232
Brådshave	400	Bunken		Byrum	471	Bændal	303	Bøllund	
Brågård	303	(Horns H.)	419	Byrum Sogn	471	Bærholm	191	(Øster Horne H.)	248
Brårup		Bunken		Byrvang	448	Bæring	192	Bønderskov	408
(Lysgård H.)	372	(Hvetbo H.)	465	Byskov		Bærs	291	Bønding	383
Brårup		Bunkerne	434	(Falsters N. H.)	203	Bærsholm	291	Bønnerup	331
(Slet H.)	399	Bur Mølle	269	Byskov		Bærslundgård	259	Bønnet	
Brårupholm	400	Bur Sogn	269	(Vandfuld H.)	298	Bødkerhus	309	(Falsters S. H.)	205
Bråskov	321	Bure	474	Bysted	379	Bøel	251	Bønnet	
Bubbel	483	Burgård		Bysted Mølle	379	Bøgballe	231	(Lollands N. H.)	212
Bubel	198	(Hammerum H.)	265	Bystrup	391	Bøgeholt og Højet	211	Bønnetgård	205
Bubelgård	198	Burgård		Bægårde	346	Bøgelund		Bønstrup og Søgårde	245
Buddinge	97	(Hjerm H.)	269	Bæk	312	(Skovby H.)	186	Bønsvig	156
								Børglum	434

Børglum Herred	494	Bådsgård	387	Dal		Dalgård		Dalsgårde	368
Børglum Mølle (Børglum S.)	434	Båg Herred	492	(Understed S.)	444	(Vandborg S.)	297	Dalsmølle	435
Børglum Mølle (Børglum S.)	434	Bågegård	179	Dalager		Dalgård		Dalstrup	
Børglum Sogn	434	Bågø	191	(Bølling H.)	258	(Aars H.)	412	(Djurs Nørre H.)	332
Børglumkloster	434	Båndhagen	457	Dalager		Dall	404	Dalstrup	
Børkop	242	Båndrup	392	(Harre H.)	380	Dall Sogn	404	(Harre H.)	380
Børkop Mølle	242	Bårdesø	184	Dalby		Dallerup		Dalum	402
Børsholt	420	Båren	438	(Falsters S. H.)	206	(Gjern H.)	348	Dalum Præstegård	177
Børsmose	230	Båring	198	Dalby		Dallerup		Dalum Sogn	177
Børsted	150	Bårse	156	(Gjern H.)	375	(Hatting H.)	321	Damgård	
Børsting	377	Bårse Herred	491	Dalby		Dallerup Sogn	348	(Borbjerg S.)	275
Børstingerød	105	Bårse Mølle	156	(Hindsholm B.)	176	Dallund	191	Damgård	
Børup		Bårse Sogn	157	Dalby		Dalmark	434	(Bølling H.)	254
(Elbo H.)	241	Bårup	143	(Horns H.)	120	Dalmølle		Damgård	
Børup		Bås	454	Dalby		(Harre H.)	380	(Ginding H.)	291
(Ning H.)	318	Båslunde	132	(Løve H.)	140	Dalmølle		Damgård	
Bøsserup	213	Båstlund	234	Dalby Sogn	176	(Jerslev H.)	448	(Hjerm S.)	271
Bøstrup		Båstrup		Dalby-Borup	151	Dalsager	423	Damgård	
(Antvorskov B.)	126	(Hørsholm B.)	111	Dalbygård	375	Dalsager Mølle	423	(Nørlem S.)	307
Bøstrup		Båstrup		Dalbyneder	357	Dalsgård		Damgård	
(Drøsselbjerg S.)	140	(Nørvang H.)	231	Dalbyneder Sogn	357	(Fjends H.)	390	(Nørvang H.)	233
Bøstrup		Båstrup		Dalbyover	357	Dalsgård		Damgård	
(Falsters N. H.)	204	(Voer H.)	341	Dalbyover Sogn	357	(Gedsted S.)	391	(Resen S.)	312
Bøstrup		Cagelundshus	410	Daldover	238	Dalsgård		Damgård	
(Fjends H.)	389	Christiansdal	177	Dalen	448	(Gjerlev H.)	357	(Ulfborg H.)	284
Bøstrup		Christiansdal Mølle	177	Dalgård		Dalsgård		Damgård	
(Houbjerg H.)	361	Christianshavn Fælled	97	(Bølling H.)	253	(Hindsted H.)	408	(Vandfuld H.)	297
Bøstrup		Clausager	252	Dalgård		Dalsgård		Damgård	
(Langelands N. H.)	201	Clausholm		(Dybe S.)	296	(Horns H.)	415	(Vejrum S.)	273
Bøstrup		(Galten H.)	359	Dalgård		Dalsgård		Dammen	433
(Sæby S.)	139	Clausholm		(Ginding H.)	290	(Lysgård H.)	372	Dammergård	364
Bøstrup Mølle	361	(Jerslev H.)	452	Dalgård		Dalsgård		Damsbo	173
Bøstrup Sogn	201	Dageløkke	111	(Hammerum H.)	261	(Middelsom H.)	385	Damsgård	
Bøsøre	176	Dagnæs	321	Dalgård		Dalsgård		(Jerslev H.)	448
Bøtterup	107	Dagsstrup	327	(Harre H.)	379	(Nørlyng H.)	397	Damsgård	
Bøtø		Dahls Mølle	172	Dalgård		Dalsgård		(Morsø Sønder H.)	486
(Væggerløse S.)	207	Dal		(Horns H.)	420	(Rødding H.)	381	Damsgård	
Bøtø		Dal		Dalgård		Dalsgård		(Vandfuld H.)	295
(Væggerløse S.)	207	(Af Dronninglund S.)	448	(Hygum S.)	299	(Simested S.)	392	Damsgård	
Bøvl	235	Dal		Dalgård		Dalsgård		(Vennebjerg H.)	429
Bøvling Amt	495	(Af Torslev S.)	441	(Refs H.)	484	(Sønderhald H.)	327	Damsgård Mølle	486
Bøvling Sogn	302	Dal		Dalgård		Dalsgård		Damsholte	
Båder	424	(Jerslev S.)	450	(Resen S.)	312	(Vennebjerg H.)	431	(Hørsholm B.)	101
Bådesby	208	Dal		Dalgård		Dalsgård		(Møns Vest H.)	163
		(Kær H.)	459	(Salling Nørre H.)	378	(Vrads H.)	371	Danmark	
		Dal		Dalgård		Dalsgård		(sum)	496
		(Tårs S.)	435	(Tørring S.)	305	(Aars H.)	412		

Dannemare	208	Degnebolig		Dollerup		Drantum		Dråby Sogn	
Dannemare Sogn	208	(Bøvling S.)	302	(Nørlyng H.)	396	(Hammerum H.)	268	(Mols H.)	335
Dannerupgård	181	Degnebolig		Dollerup Mølle	396	Drantum		Duedal	258
Dannesbo	178	(Fabjerg S.)	310	Dollerup Sogn	396	(Nørvang H.)	234	Dueholm	291
Dansted	214	Degnebolig		Dolmer	332	Drastrup		Dueholm Kloster	484
Danstrup		(Gudum S.)	309	Dommerby	390	(Hornum H.)	403	Dueholm Kloster Mølle	484
(Houlbjerg H.)	361	Degnebolig		Dommerby Sogn	390	Drastrup		Dueholm og Ørum Amt	496
Danstrup		(Tørring S.)	305	Donbæk	424	(Sønderhald H.)	326	Dukkerup	204
(Hørsholm B.)	111	Degnebolig		Dongs Højrup	167	Drastrup		Dunkø	385
Darum Sogn	219	(Ulfborg H.)	287	Donneruplund	233	(Vennebjerg H.)	422	Durup	
Darup	115	Degnsgård	387	Dons	243	Drejø	168	(Gislum H.)	366
Daugbjerg	387	Dejbjerg Kjærgård	255	Dons Mølle	243	Drejø Sogn	169	Durup	
Daugbjerg Sogn	388	Dejbjerg Sogn	256	Donse Mølle	101	Dremstrup	393	(Harre H.)	378
Daugbjerg Vandmølle	388	Dejbjerglund	255	Donsig	259	Drengsgård	389	Durup Sogn	
Daugstrup	181	Dejgård	247	Donskov	441	Dreslette	193	(Gislum H.)	366
Daugård	320	Dejret	336	Donslund	240	Dreslette Sogn	194	Durup Sogn	
Daugård Sogn	320	Dejrup	228	Donslund Mølle	240	Dride	314	(Harre H.)	378
Davding	342	Dellerup	270	Donsted	433	Drigstrup	185	Durupgård	378
Davidsled	424	Demstrup		Dorf Mølle	448	Drigstrup Sogn	185	Duruplund	378
Davinde	182	(Gjerlev H.)	357	Dorfgade	448	Drongstrup	262	Dusdeje	312
Davinde Mølle	182	Demstrup		Dover	480	Dronningborg Amt	496	Dusgård	306
Davinde Sogn	183	(Lysgård H.)	372	Dover Mølle	480	Dronninggård	103	Dvergetved	420
Davrup	134	Denderup	161	Dover Sogn	345	Dronningholm		Dybdal	
Debel		Dengsgård	386	Dovergård	480	(Øster Han H.)	467	(Hassing H.)	479
(Harre H.)	380	Diernæs	169	Dragerup	142	Dronningholm		Dybdal	
Debel		Diernæs Sogn	169	Dragesbol	297	(Aars H.)	412	(Morsø Nørre H.)	488
(Skast H.)	226	Diget		Dragsbæk Mølle	472	Dronningmølle	108	Dybe Sogn	297
Debelgård	222	(Kær H.)	462	Dragsgård	407	Dront Mølle	389	Dybebjerg	296
Debelhede	331	Diget		Dragsholm	136	Drostrup		Dybkær	281
Debelmose	258	(Skovby H.)	190	Dragsholm Amt	495	(Galten H.)	359	Dybmose	197
Degneboel		Diget		Dragsholm Mølle	136	Drostrup		Dybmosegård	197
(Dybe S.)	296	(Vennebjerg H.)	429	Dragstrup		(Malt H.)	222	Dybro	428
Degneboel		Dinestrup	166	Dragstrup		Drosvad	312	Dybsøgård	159
(Ramme S.)	300	Djeld	290	(Kronborg B.)	108	Druestrup	151	Dybvad	
Degneboel		Djernæshus	470	Dragstrup		Drustrup	465	(Børglum H.)	443
(Trans S.)	295	Djurs Nørre Herred	493	(Morsø Nørre H.)	487	Dræby	185	Dybvad	
Degneboel		Djurs Sønder Herred	493	Dragstrup Mølle	488	Drækborg	268	(Hads H.)	350
(Ulfborg H.)	284	Djørup	400	Dragstrup Sogn	488	Drøjdal	304	Dybvad	
Degneboel		Djørup Mølle	401	Dragør	97	Drøsholmgård	413	(Vester Horne H.)	227
(Vandborg S.)	298	Dokkedal	405	Dragør Kommune	497	Drøsselbjerg	140	Dybvad	
Degneboelet	275	Dollerup		Drammelstrup		Drøsselbjerg Sogn	140	(Aars H.)	412
Degnebol	445	(Gislum H.)	365	(Ning H.)	318	Drøsselholm	138	Dydskov	461
Degnebolet		Dollerup		Drammelstrup		Drøsselholm Mølle	138	Dyngby	350
(Børglum H.)	440	(Hellum H.)	406	(Sønderhald H.)	328	Dråby	335	Dyrby	353
Degnebolet		Dollerup		Dramstrup	146	Dråby Sogn		Dyrebjerg	189
(Vennebjerg H.)	426	(Hundborg H.)	472			(Horns H.)	119	Dyreborg	173

Ejstrup (Rinds H.)	393	Elkær (Nørvang H.)	234	Elmholt	260	En øde Gård	296	Engsnap	272
Ejstrup (Rødding H.)	381	Elkær (Slavs H.)	239	Elmose	317	Endegårde	156	Engum	320
Ejstrup (Vends H.)	196	Elkær Mølle	459	Elsborg	373	Endelave	351	Engum Sogn	320
Ejstrup (Vrads H.)	370	Elkærgård (Harre H.)	379	Elsborg Mølle	373	Endelave Sogn	351	Enkelund	235
Ejstrup (Øster Han H.)	468	Elkærgård (Ø. Lisbjerg H.)	338	Elsborg Sogn	374	Endelt	457	Ennebølle	201
Ejstrup (Aars H.)	413	Ellebrudgård	154	Elsegårde	335	Endeslev	153	Enner	325
Ejstrup Mølle (Morsø Sønder H.)	487	Ellede	134	Elsnab	462	Endeslev Sogn	154	Enslev (Djurs Nørre H.)	332
Ejstrup Mølle (Nørhald H.)	353	Ellegård	179	Elsted	479	Endrup	111	Enslev (Gjerlev H.)	356
Ejstrup Sogn	371	Ellehavehus	167	Elsted (Hassing H.)	479	Endrupholm	224	Enslev (Houlbjerg H.)	361
Ejstrupgård (Horns H.)	414	Ellekilde	107	Elsted (V. Lisbjerg H.)	319	Enehøj	210	Enslev (Ning H.)	316
Ejstrupgård (Rødding H.)	381	Ellemose	298	Elsted Sogn	319	Engbjerg	298	Enslev (Djurs Nørre H.)	332
Ejås	418	Ellerup	376	Elsthave	441	Engbjerg Sogn	298	Enslev Sogn (Djurs Nørre H.)	332
Elbo Herred	492	Ellerup (Gjern H.)	376	Elsø	484	Engdalbol	296	Enslev Sogn (Gjerlev H.)	356
Elbrønd	292	Ellerup (Gudme H.)	175	Elsø Sogn	485	Engelhuset	296	Enslevgård	361
Elbæk (Hids H.)	368	Ellested Sogn	173	Eltang	243	Engelsholm	238	Enø	130
Elbæk (Voer H.)	341	Ellested Sogn	164	Eltang Sogn	244	Engelst	380	Erdrup	127
Elbækgård	414	Ellesø	195	Elvedgård	190	Engelstofte	160	Erholm	197
Eldrup (Sønderhald H.)	329	Ellevænge Hus	160	Elvedgård Mølle	190	Engelstrup (Bårse H.)	157	Eriknauer	320
Eldrup (Voer H.)	341	Ellidsbøl	469	Elverdams Mølle	143	Engelstrup (Ods H.)	137	Eriksholm	142
Elev	319	Ellidshøj	403	Elverod	188	Engelstrup (Slet H.)	399	Erikstrup (Fuglse H.)	215
Elev Sogn	319	Ellidshøj Sogn	403	Em	434	Engelstrup (Slet H.)	399	Erikstrup (Nørlyng H.)	394
Elgård	359	Elling	367	Em Sogn	434	Engelund	311	Erikstrup (Stevns H.)	148
Elkenøre	206	Elling (Horns H.)	421	Emb	209	Engen	435	Ernebjerg	179
Elkær (Børglum H.)	433	Elling (Voer H.)	340	Emb (Lollands S. H.)	209	Engestofte	217	Errindlev	213
Elkær (Hammerum H.)	263	Elling Sogn	421	Emmelev (Morsø Sønder H.)	485	Engestofte Sogn	217	Errindlev Sogn	213
Elkær (Hjerm H.)	274	Ellingegård	138	Emmelev (Djurs Nørre H.)	331	Engesvang	368	Erritsø	240
Elkær (Lysgård H.)	375	Ellingegård	421	Emmelev (Lunde H.)	181	Engetved	345	Erritsø Sogn	241
Elkær (Ning H.)	317	Ellingegård Mølle	421	Emmerbølle	201	Enggård	186	Ersholtgård	348
		Elmelund	177	En Kirkejord	198	Enggård Mølle	186	Erslev (Galten H.)	359
		Elmelunde	162	En Mølle (Af Brovst S.)	469	Engghus	272	Erslev (Morsø Nørre H.)	489
		Elmelunde Sogn	162	En Mølle (Gøttrup S.)	466	Englerup (Ringsted H.)	121	Erslev Sogn	489
				En Mølle (Nørlyng H.)	396	Englerup (Vollborg H.)	117	Ersted	402
				En Mølle (Vester Han H.)	470	Engsig (Bølling H.)	257	Ertebølle	366
				En Vandmølle	135	Engsig (Vennebjerg H.)	428	Esbjerg	225
								Esbjerg Kommune	497
								Esby	336

Esbæk	469	Eskær		Et Hus	303	Falsig	269	Fausing Sogn	328
Esbøl	250	(Ulfborg H.)	288	Et Møllested		Falslev	355	Favrbo	135
Esbønderup	108	Eskær Mølle	418	(Roum S.)	394	Falslev Sogn	355	Favrby	254
Esbønderup Sogn	108	Eskør	196	Et Møllested		Falslevgårde	356	Favrholt	
Esholte	126	Ešpe		(Roum S.)	394	Falsters Nørre Herred	492	(Af Albæk S.)	433
Eskebjerg		(Flakkebjerg H.)	132	Et Skovhus	192	Falsters Sønder Herred	492	Favrholt	
(Ars H.)	135	Ešpe		Et øde Boel	296	Fandrup	364	(Hørby S.)	439
Eskebjerg		(Sallinge H.)	172	Et øde Byggested	305	Fanefjord Sogn	164	Favrholt	
(Bårse H.)	155	Ešpe Sogn	172	Ettehave	217	Fangel	177	(Jerslev H.)	456
Eskebjerg		Ešpergærde	107	Etterup	197	Fangel Sogn	177	Favrholt	
(Sallinge H.)	173	Esrum Kloster	108	Ettrup		Fannerup	330	(Vennebjerg H.)	426
Eskebæk	305	Esrum Møllegård	108	(Refs H.)	482	Fannerup Mølle	330	Favrholt	
Eskebølle	163	Essenbæk Ladegård	326	Ettrup		Farendløse	122	(Vrads H.)	369
Eskelund		Essenbæk Sogn	326	(Rinds H.)	392	Farendløse Sogn	122	Favrskov	
(Lunde H.)	181	Essendrup		Evelstrup	392	Farre		(Båg H.)	194
Eskelund		(Galten H.)	360	Even	157	(Gjern H.)	375	Favrskov	
(Malt H.)	221	Essendrup		Everdrup	157	Farre		(Malt H.)	221
Eskelund		(Mols H.)	335	Everdrup Sogn	157	(Nørvang H.)	232	Favrskov	
(Vends H.)	198	Essig	334	Evetofte	106	Farre Mølle	232	(Sabro H.)	346
Eskemose		Esthauge	312	Fabianshus	108	Farrebølle	190	Favrskov Kommune	497
(Hørsholm B.)	102	Estrup		Fabjerg Mølle	310	Farshave	464	Favrskov Mølle	194
Eskemose		(Hornum H.)	403	Fabjerg Sogn	311	Farstrup		Faxe	150
(Løve H.)	139	Estrup		Fabjergbøl	311	(Skovby H.)	187	Faxe Herred	491
Eskerød	338	(Malt S.)	222	Fabjergdal	310	Farstrup		Faxe Kommune	497
Eskesgård	294	Estrup		Faddersbøl	474	(Slet H.)	400	Faxe Sogn	151
Eskilstrup		(Malt S.)	222	Faddersbøl Mølle	474	Farstrup Sogn	400	Febbersted	474
(Falsters N. H.)	205	Estrup		Fadestrupgård	414	Farsø	365	Feggeklit	488
Eskilstrup		(Ringsted H.)	121	Fagsted	170	Farso Sogn	365	Feggesund Færgested	471
(Faxe H.)	150	Estrup		Fajstrup	346	Farum	101	Fejrsholt	436
Eskilstrup		(Sønderhald H.)	327	Faksinge	156	Farum Sogn	101	Fejrup	336
(Flakkebjerg H.)	132	Estrup		Falden		Farumgård	101	Fejø Sogn	207
Eskilstrup		(Ulfborg H.)	287	(Børglum H.)	432	Farø	154	Feldballe	334
(Ods H.)	137	Estrup Mølle	328	Falden		Fasmali	468	Feldballe Sogn	335
Eskilstrup		Estruplund	364	(Båg H.)	194	Faster Sogn	257	Feldbjerggård	288
(Ringsted H.)	123	Estruplund Sogn	364	Falden		Fastergård	257	Feldborg	271
Eskilstrup		Estvad	291	(Jerslev H.)	450	Fasterholt	264	Feldbæk	253
(Skovby H.)	188	Estvad Sogn	291	Faldsled	170	Fasterkær	257	Felde	293
Eskilstrup		Estvadgård	291	Falkerslev	205	Fasterlund	257	Felding Præstegård	287
(Vindinge H.)	165	Et Boel		Falkerslev Sogn	206	Fastrup		Feldingbjerg Sogn	388
Eskilstrup Sogn	205	(Heldum S.)	306	Falkesgårde	315	(Nørlyng H.)	396	Feldkjær Skovhus	329
Eskilsøgård	119	Et Boel		Falkonergården	97	Fastrup		Feldmark	246
Eskov	377	(Heldum S.)	306	Falle Mølle	168	(Skanderborg B.)	344	Feldsing	258
Eskær		Et Boel		Fallesgårde	396	Fauerstedgård	216	Fellend	430
(Horns H.)	417	(Vandfuld H.)	294	Falling	350	Faurholt	267	Femhøje	285
Eskær		Et Boel		Falling Sogn	350	Fausing	327	Femø Sogn	207
(Salling Nørre H.)	377	(Øster Han H.)	468						

Fensholt	349	Fiskbæk Mølle	395	Fjendstrup	205	Flauenskjold	457	Fodbygård	130
Fensmark	162	Fiskbæk Sogn	395	Fjenneslev Sogn	124	Flegum	468	Fodslette	200
Fensmark Sogn	162	Fiskebæk	207	Fjenneslevmagle	123	Flejsborg	413	Fodslette Sogn	200
Fensten	350	Fiskerholt	176	Fjerbæk	251	Flejsborg Sogn	413	Foermosegård	193
Ferle	108	Fiskerhoved	150	Fjerritslev	467	Flejsborg-Svenstrup	398	Foersum	249
Ferring	296	Fiskerhus	345	Fjerupgård	329	Flemløse	194	Foersumhogård	248
Ferring Sogn	296	Fiskerhuse		Fjordside		Flemløse Sogn	194	Fogstrup	
Ferritslev	183	(Lollands S. H.)	209	(Bøvling S.)	302	Flemming	325	(Rye B.)	345
Ferslev		Fiskerhuse		Fjordside		Flemstofte	128	Fogstrup	
(Fleskum H.)	404	(Slavs H.)	240	(Nees S.)	315	Fleninge	170	(Vrads H.)	368
Ferslev		Fiskerhuset	106	Fjællebro	173	Flensted	348	Folager	246
(Horns H.)	119	Fiskerup	170	Fladbirk	441	Flenstofte	193	Folby	346
Ferslev Sogn		Fitting	240	Fladbjerg		Fleskum Herred	494	Folby Sogn	346
(Fleskum H.)	404	Fjallerslev	486	(Onsild H.)	355	Flinterup	133	Foldager	
Ferslev Sogn		Fjaltring Sogn	294	Fladbjerg		Flintholm	173	(Hammerum H.)	260
(Horns H.)	119	Fjand	282	(Vennebjerg H.)	424	Flintinge	215	Foldager	
Ferup	245	Fjederholt	259	Fladbro	384	Flodgård	283	(Hind H.)	278
Fielshauge	378	Fjelde	217	Flade		Floustrup	376	Foldager	
Filholm	456	Fjelde Sogn	217	(Morsø Nørre H.)	488	Floev	481	(Hornum H.)	402
Fillerup	349	Fjeldgård		Flade		Fly	388	Folden	420
Fillerup Nedremølle	349	(Af Dronninglund S.)	447	(Vennebjerg H.)	424	Fly Sogn	388	Foldgård	312
Filskov	235	Fjeldgård		Flade Sogn	488	Flynder Degnebolig	303	Folding Sogn	220
Filsted Ladegård	404	(Af Torslev S.)	456	(Morsø Nørre H.)	488	Flynder Gårde	302	Foldingbro	220
Filstrup	195	Fjeldhagen	329	Flade Sogn		Flynder Mølle	303	Foldkær	284
Filsø	283	(Vennebjerg H.)	425	(Vennebjerg H.)	425	Flynder Sogn	303	Foldsted	429
Finderup		Fjellenstrup	109	Flademosehus	200	Flynder Sogn	303	Folgård	273
(Hindsted H.)	410	Fjellerad	404	Fladets Gadehuse	433	Flynderupgård	107	Follerbakken	438
Finderup		Fjellerup		Fladholt		Flytkær	254	Follerup	242
(Løve H.)	140	(Djurs Nørre H.)	330	(Karup S.)	444	Flyvesgård	298	Follerup Mølle	242
Finderup		Fjellerup		Fladholt		Flyvholm	316	Folstedgård	460
(Nørlyng H.)	395	(Gudme H.)	174	(Understed S.)	444	Flø	234	Fonager	
Finderup Sogn		(Vends H.)	197	Fladmosegård	199	Flø	234	(Bølling H.)	258
(Løve H.)	140	Fjellerup Mølle	330	Fladskær	478	Flødstrup	165	Fonager	
Finderup Sogn		(Gørding H.)	220	Fladstrand	424	(Gørding H.)	166	(Gørding H.)	220
(Nørlyng H.)	396	Fjellerup Sogn	330	Fladstrup	333	Fonager	402	Fonager	
Findinge	172	Fjelsted		Fladså	159	(Ulfborg H.)	288	(Ulfborg H.)	288
Findstrup	169	(Horns H.)	417	Flakkebjerg	128	Fonnesbæk	268	Fonnesbæk	268
Finstrupgård	404	Fjelsted		Flakkebjerg Herred	491	Forlev		Forlev	
Firgårde	345	(Onsild H.)	355	Flakkebjerg Sogn	128	(Antvorskov B.)	127	(Antvorskov B.)	127
Firhøj	108	Fjelsted		Flamsholt	442	Forlev		(Skanderborg B.)	344
Fiskbæk		(Vends H.)	197	Flamsted	404	Formyre	351	Formyre	351
(Bølling H.)	259	Fjelsted Sogn	197	Flamsted Mølle	405	Forneby	217	Forneby	217
Fiskbæk		Fjelstervang	251	Flansmose	296	Fornrup	106	Fornrup	106
(Nørlyng H.)	395	Fjelsø	392	Flarup	480	Forsinge	133	Forsinge	133
Fiskbæk		Fjelsø Sogn	392	Flarup Mølle	480	Forum	223	Forum	223
(Skodborg H.)	309	Fjembtrang	432	Flarupgård	352				
		Fjends Herred	494						

Forumlund	223	Freerslev		Frisvad Møllegård	230	Frøslev		Fuglsang	
Foulum	351	(Lyngge-Fr. H.)	105	Frostesgård	315	(Stevns H.)	148	(Vester Han H.)	471
Fousing	231	Freerslev		Frostgård	481	Frøslev Sogn		Fuglsang	
Fousing Sogn	274	(Ringssted H.)	122	Frustrup	138	(Morsø Sønder H.)	486	(Volstrup S.)	440
Fousinggård	273	Freerslev Sogn	122	Fruerbol	310	Frøslev Sogn		Fuglsang	
Fovlum	365	Fregrerslev	344	Fruergård		(Stevns H.)	149	(Vrejlev S.)	437
Fovlum Sogn	365	Frejlev		(Hammerum H.)	263	Frøslevgård		Fuglsang Mølle	427
Fovrfeld	222	(Hornum H.)	403	Fruergård		(Morsø Sønder H.)	486	Fuglsanggård	427
Fragdrup	411	Frejlev		(Rinds H.)	393	Frøslevgård		Fuglsangshus	159
Fragtrup	365	(Musse H.)	215	Fruergård		(Stevns H.)	148	Fuglsangshuse	110
Framlev	347	Frejlev Sogn	403	(Vrads H.)	370	Frøstrup		Fuglsbølle	199
Framlev Herred	493	Frejstrup	398	Fruering	344	(Vester Han H.)	471	Fuglsbølle Sogn	200
Framlev Sogn	348	Frellesvig	202	Fruering Sogn	344	Frøstrup		Fuglse	213
Frammerslev	382	Freltofte	183	Fruerlund		(Vester Horne H.)	227	Fuglse Herred	492
Frammerslev Mølle	382	Fremmelev	182	(Hindsted H.)	408	Frøstrup Mølle	471	Fuglse Sogn	213
Frankerup		Frenderup		Fruerlund		Fugdøl	239	Fuglsig	
(Ars H.)	133	(Faxe H.)	151	(Lysgård H.)	375	Fuglbjerg	280	(Skaft H.)	226
Frankerup		Frenderup		Fruerlund		Fuglbæk	223	Fuglsig	
(Flakkebjerg H.)	132	(Møns Vester H.)	163	(Nørvang H.)	233	Fuglebjerg	129	(Vennebjerg H.)	425
Fransborg	448	Frenderup		Fruerlund		Fuglebjerg Sogn	129	Fuglsig Mølle	425
Fraugde	183	(Ods H.)	137	(Øster Horne H.)	247	Fuglebjerggård	129	Fuglslev	334
Fraugde Sogn	183	Frenderup		Frydendal	147	Fuglebjerglund	189	Fuglslev Sogn	334
Fraugdegård	183	(Sorø B.)	125	Frydendal Sogn	147	Fuglebæk	214	Fuglsø	
Fraugde-Kærby	183	Frendsstrup	402	Frydenlund	103	Fuglefængerhuset	150	(Gjerlev H.)	357
Frausing	372	Frendved	139	Frydsbrønd	485	Fuglemosegård	375	Fuglsø	
Fredbjerg	364	Frijsenborg	376	Fræer	406	Fuglevad Mølle	98	(Mols H.)	336
Fredbjerggård	364	Frisbæk		Fræer Sogn	407	Fuglevig	189	Fulby	123
Fredbogård	109	(Vennebjerg H.)	421	Frøbakken	448	Fuglkær	295	Fuldbro Mølle	344
Fredensborg Kommune	497	Frisbæk		Frøbjerg	192	Fuglris	342	Funder	366
Fredericia Kommune	497	(Vrads H.)	370	Frøhøj	481	Fuglsang		Funder Kirkeby	367
Frederiksberg Kommune	497	Frisdal	409	Frøjk	270	(Båg H.)	193	Funder Sogn	367
Frederiksborg Amt	495	Frisdalhus	409	Frøjk Mølle	270	Fuglsang		Fur Sogn	380
Frederiksborg Ladegård	104	Frisenvold	360	Frøkær		(Djurs Sønder H.)	332	Furesø Kommune	497
Frederiksdal	98	Frisholt	362	(Horns H.)	421	Fuglsang		Furreby	434
Frederiksgave	194	Fristrup		Frøkær		(Faxe H.)	151	Furreby Mølle	434
Frederikshavn Kommune	497	(Børglum H.)	434	(Skaft H.)	222	Fuglsang		Furreby Sogn	434
Frederikssund Kommune	497	Fristrup		Frølund	267	(Gærum S.)	424	Fusager	389
Fredsgårde	123	(Hvetbo H.)	463	Frølunde	132	Fuglsang		Fusgård	250
Fredsholm	209	Fristrup		Frørup	164	(Hassing H.)	478	Fussingø	353
Fredskilde	474	(Rinds H.)	393	Frørup Sogn	164	Fuglsang		Fussingø Mølle	353
Fredsted	243	Fristrup Mølle	143	Frøsig		(Lendum S.)	429	Futting	362
Fredsø	485	Fristrupgård		(Gørding H.)	219	Fuglsang		Futtrup	
Fredtoft	230	(Merløse H.)	143	Frøsig		(Musse H.)	216	(Refs H.)	483
Fredtofte	101	Fristrupgård		(Hammerum H.)	265	Fuglsang		Futtrup	
		(Nørlyng H.)	395	Frøslev		(Vandfuld H.)	297	(Skodborg H.)	307
		Frisvad Mølle	230	(Morsø Sønder H.)	486			Fyllested	198

Fyllested Mølle	198	Føvling Sogn	Fårup	Galsthø	226	Gammelby	
Fyn		(Tyrsting H.)	(Ø. Lisbjerg H.)	Galtehus	173	(Handbjerg S.)	274
(landsdel)	496	Fåborg	Fårup Mølle	Galten	348	Gammelby	
Fyrendal	130	(Skaft H.)	(Nørhald H.)	Galten Herred	493	(Hassing H.)	479
Fyrendal Sogn	130	Fåborg	Fårup Sogn	Galten Sogn	348	Gammelby	
Fyrkat Mølle	354	(Skodborg H.)	(Sabro H.)	Galtho	246	(Lollands S. H.)	209
Fyrkilde	412	Fåborg Møllegård	Fårupgård	Galtmose	297	Gammelby	
Fæby	155	Fåborg Sogn	Fåruphus	Galtrup		(Malt H.)	222
Fæbæk	201	Faaborg Sogn	Fårvang	(Børglum H.)	441	Gammelby	
Fælden		Faaborg-Midtfyn Kommune	Gabet	Galtrup		(Mejrup S.)	274
(Børglum H.)	436	497	Gabs	(Morsø Nørre H.)	488	Gammelby	
Fælden		Fårbjerg	Gadbjerg	Galtrup Sogn	488	(Nørvang H.)	233
(Jerslev H.)	453	Fårborg	Gadbjerg Sogn	Gamborg	196	Gammelby	
Fælledet	429	Fårbæk	Gade	Gamborg Sogn	196	(Skaft H.)	225
Fænø	199	(Ginding H.)	(Hind H.)	Gamby	190	Gammelby	
Færgegård	473	Fårbæk	Gade	Gamle Ladegård	116	(Sønderlyng H.)	352
Færgegården	154	(Vester Han H.)	(Hjerm H.)	Gamle Ladegårs Mølle	116	Gammelby	
Færgested	482	Fårdal	Gade	Gamløse	120	(Torsted S.)	277
Fævejle	333	Fårdrup	(Skodborg H.)	Gammel Arnborg	263	Gammelby	
Føjting	453	Fårdrup Sogn	Gade	Gammel Asmild	397	(Tørrild H.)	238
Følle	337	Fåre	(Ulfborg H.)	Gammel Dejbjerg	255	Gammelby Løkke	242
Følle Mølle	337	Fåre Mølle	Gadegård	Gammel Estrup	328	Gammelby Mølle	242
Føllenslev	135	Fårevejle	(Bølling H.)	Gammel Hanning	252	Gammeldam Mølle	196
Føllenslev Sogn	135	(Langelands N. H.)	Gadegård	Gammel Hodsager	290	Gammalgård	
Føltved		Fårevejle	(Skodborg H.)	Gammel Horsnab	419	(Bølling H.)	254
(Jerslev H.)	452	(Ods H.)	Gadegård	Gammel Kirkeby	449	Gammalgård	
Føltved		Fårevejle Sogn	(Ulfborg H.)	Gammel Køge By	154	(Framlev H.)	348
(Kær H.)	461	Fårhuset	Gadegård	Gammel Køgegård	113	Gammalgård	
Føltved Vejmølle	461	Fårtoft	(Vandfuld H.)	Gammel Nejst	430	(Hindborg H.)	384
Føns	196	(Hundborg H.)	Gadegård	Gammel Oustrup	326	Gammalgård	
Føns Sogn	197	Fårtoft	(Vester Horne H.)	Gammel Overvad	413	(Lollands S. H.)	208
Fønsskov	196	(Morsø Nørre H.)	Gadekær	Gammel Rye	345	Gammalgård	
Førgård	474	Fårup	Gademølle	Gammel Råsted	285	(Morsø Sønder H.)	485
Førslev		(Hammer H.)	Gadensgård	Gammel Råsted	202	Gammalgård	
(Flakkebjerg H.)	129	Fårup	Gadhede	Gammel Skrøbelev	285	(Skodborg H.)	302
Førslev		(Hvetbo H.)	Gadholt	Gammel Stenum	98	Gammalgård	
(Ringssted H.)	123	Fårup	Gadsbølle	Gammel Vartov	187	(Ulfborg H.)	283
Førslev Sogn	129	(Middelsom H.)	Gadstrup	Gammelballe	259	Gammalgård	
Førslevgård	129	Fårup	(Ramsø H.)	Gammelbosig	324	(Vandfuld H.)	297
Førstballe	238	(Morsø Sønder H.)	Gadstrup	Gammelby		Gammalgård	
Føvling		Fårup	(Vends H.)	(Bjerre H.)	196	(Vester Horne H.)	228
(Malt H.)	221	(Nørhald H.)	Gadstrup Sogn	Gammelby	149	(Øster Horne H.)	248
Føvling		(Sabro H.)	Galdbjerg	(Faxe H.)	279	Gammelholm	
(Tyrsting H.)	343	Fårup	Galmstrup	(Gammelsogn S.)		(Børglum H.)	438
Føvling Sogn		(Sønderhald H.)	Galsgård			Gammelholm	
(Malt H.)	221					(Hornum H.)	401

Gammelmølle (Djurs Nørre H.)	331	Garsdal	285	Gelstrup (Ods H.)	138	Gettrup (Onsild H.)	355	Gislum	366
Gammelmølle (Sallinge H.)	171	Gasbjerg Mølle	476	Gentofte	98	Gettrup (Refs H.)	483	Gislum Herred	493
Gammelmølle (Vindinge H.)	164	Gasseholm	272	Gentofte Kommune	497	Gettrup Sogn	483	Gislum Sogn	366
Gammelrand	135	Gassum	353	Gentofte Sogn	98	Gevninge	118	Gisselbæk	478
Gammelsogn (Djurs Nørre H.)	332	Gassum Sogn	353	Gentofte Sogn	98	Gevninge Sogn	119	Gisselfeld Kloster	123
Gammelsogn (Hind H.)	279	Gatten	413	Gentoftegård	98	Gevnø	148	Gistrup	405
Gammelsole	231	Gauerslund	242	Gerding	406	Gierslev	140	Give	232
Gammelstrup (Fjends H.)	389	Gauerslund Sogn	242	Gerding Sogn	406	Gierslev Sogn	140	Give Sogn	233
Gammelstrup (Tyrsting H.)	342	Gavlshøj	294	Gerdrup (Flakkebjerg H.)	132	Giesegård	122	Giver	411
Gammelstrup Sogn	389	Gavnby	193	Gerdrup (Sømme H.)	115	Gilbjerg (Malt H.)	222	Giver Mølle	411
Gammeltoft (Gudum S.)	309	Gavnø	159	Gerdrup (Tybjerg H.)	161	Gilbjerg (Slavs H.)	239	Giver Sogn	411
Gammeltoft (Nørlem S.)	307	Geddal	292	Gerlev (Antvorskov B.)	125	Gildebro Møllegård	198	Givskov	233
Gammeltoft (Vester Horne H.)	228	Gederød	156	Gerlev (Horns H.)	119	Gildeladen	421	Givskud	232
Gammelvind	286	Gedesby	207	Gerlev Sogn (Antvorskov B.)	125	Gilleleje	109	Givskud Sogn	232
Gammerød	112	Gedesby Sogn	207	Gerlev Sogn (Horns H.)	119	Gilleleje Mølle	109	Givskudlund	232
Gamskær	390	Gedholm	381	Gerndrup	438	Gilsager	120	Gjaldbæk	258
Gamsmark	305	Gedhus	374	Gerning	361	Gilsgård	307	Gjandrup	352
Gamsst	244	Geding	319	Gerning Sogn	361	Gilsiggård	463	Gjedal	277
Gamsstrup	380	Gedsted	391	Gerringe	214	Gimlinge	126	Gjeddesdal	114
Gamtøfte	194	Gedsted Nørgård	391	Gersdorffslund	350	Gimlinge Sogn	127	Gjedsig	426
Gamtøfte Sogn	195	Gedsted Sogn	391	Gersholt	442	Gimlingetorp	126	Gjellerup	266
Gandrup	411	Gedved	341	Gershøj	118	Gimming	358	Gjellerup Sogn	267
Gandrup (Vester Hassing S.)	461	Gejlgård (Skodborg H.)	308	Gershøj Sogn	118	Gimming Sogn	358	Gjellerup-Lund	267
Gandrup (Øster Hassing S.)	461	Gejlgård (Øster Horne H.)	246	Gerskov	181	Gimsing Sogn	271	Gjelstrup	282
Gandrup Mølle	461	Gejlund	363	Gerskovgård	181	Gimsinghoved	271	Gjerlev	356
Gane	441	Gelballe	245	Gersum	264	Gindeskov	289	Gjerlev Herred	493
Ganer	257	Gelbjerg	196	Gerup Småmænd	170	Ginding Herred	493	Gjerlev Sogn	356
Gangsted	341	Geldebrede	171	Geraa	447	Gindingholm	448	Gjern	376
Gangsted Sogn	341	Gellerup (Hasle H.)	318	Gesager	321	Gjersbøl	479	Gjern Herred	493
Ganløse	100	Gellerup (Skast H.)	226	Gesinge	169	Gjerrild	331	Gjern Sogn	376
Ganløse Sogn	100	Gelskov	172	Gestelev	172	Gjerrild Sogn	331	Gjendrup	221
Ganløse Sogn	100	Gelskov Mølle	172	Gestelev Sogn	172	Gjersbøl Mølle	479	Gjering (Skanderborg B.)	344
Gantris	307	Gelsted (Tybjerg H.)	161	Gesten Sogn	245	Gjesing (Skast H.)	223	Gjering Mølle	344
Gantrup	339	Gelsted	198	Gesthede	225	Gjesing Sogn	329	Gjessinggård	354
Garnevrå	205	Gelsted Sogn	198	Gestlundegård	226	Gjessøgård	368	Gjorslev	148
		Gelsted Tårup	198	Gettrup	220	Gjurup	426		
		Gelstrup (Hornum H.)	401	Gettrup (Gørding H.)	220				
				Gettrup (Kær H.)	462				

Gjødegård	423	Glostrup		Graungård	221	Greve Kommune	497	Grobsgård	296
Gjøl	464	(Lollands N. H.)	211	Gravengård	324	Greve Sogn	114	Groest	370
Gjøl Mølle	464	Glostrup		Gravensgård	467	Grevehuset	179	Grove	
Gjøl Sogn	464	(Ods H.)	138	Gravergård	190	Grevelund	408	(Ginding H.)	290
Gladsaxe	97	Glostrup		Graverholt	415	Grevensvænge	160	Grove	
Gladsaxe Kommune	497	(Smørum H.)	98	Graverhuse	407	Grevinge	137	(Hindborg H.)	383
Gladsaxe Sogn	98	Glostrup Kommune	497	Graverhuset		Grevinge Sogn	137	Groveholm	383
Glambæk	166	Glostrup Sogn	99	(Jerslev H.)	447	Gribsgård	308	Grubbe Mølle	169
Glamsbjerg	192	Glud	323	Graverhuset		Gribskov Kommune	497	Grubbesholm	251
Glamsbjerg Mølle	192	Glud og Koldsgård	323	(Kær H.)	460	Gribstrup	371	Grud	481
Glapgård	375	Glud Sogn	323	Gravholt	462	Gribsvad	197	Grued	417
Glarbjerg	304	Glumsø	160	Gravl	258	Grimbøgen	429	Grumløse	155
Glarborggård	110	Glumsø Sogn	160	Gravlev		Grimlund	250	Grummesgård	308
Glargård	408	Glynge	379	(Djurs Sønder H.)	334	Grimmeshave	416	Grumstrup	342
Glarhytterne	330	Glænø	130	Gravlev		Grimshave	430	Grund	
Glattrup		Glæsborg	363	(Hornum H.)	402	Grimskær	327	(Bjerre H.)	324
(Bjerre H.)	322	Godballe	302	Gravlev Mølle	334	Grimstedgård	210	Grund	
Glattrup		Godrum	369	Gravlev Sogn	402	Grimstrup		(Sønderhald H.)	328
(Hindborg H.)	384	Godsted	218	Gravlund		(Hind H.)	278	Grunderup	150
Glatved	332	Godsted Sogn	218	(Malt H.)	221	Grimstrup		Grundfør	319
Glavendrup	185	Godtrumgård	239	Gravlund		(Kregme B.)	106	Grundfør Mølle	319
Glejbjerg	220	Golde	426	(Skast H.)	224	Grimstrup		Grundfør Sogn	319
Glenstrup	354	Gosmer		Gravsborg	374	(Musse H.)	217	Grundvad	381
Glenstrup Sogn	354	(Hads H.)	349	Gredal	295	Grimstrup		Grundvadgård	382
Glerup		Gosmer		Grebs	313	(Skast H.)	224	Grurup	479
(Hindsted H.)	408	(Ulfborg H.)	286	Gredsbølgård	249	Grimstrup		Grurup Sogn	479
Glerup		Gosmer Sogn	350	Gredsted	219	(Tybjerg H.)	160	Grydbæk	
(Rinds H.)	392	Gotterup	314	Gredstedbro	219	Grimstrup		(Børglum H.)	441
Glesborg	330	Gottrup	312	Green		(Ulfborg H.)	288	Grydbæk	
Glesborg Sogn	330	Graderup	199	(Børglum H.)	444	Grimstrup Mølle	288	(Jerslev H.)	450
Glibing Mølle	350	Gram		Green		Grimstrup Sogn	225	Grydelund	461
Glibstrup		(Bjerre H.)	322	(Hammerum H.)	263	Grinderslev	377	Grydemølle	134
(Andst H.)	244	Gram		Grejs	232	Grinderslev Sogn	377	Gryderup	132
Glibstrup		(Skanderborg B.)	344	Grejs Sogn	232	Grinderslevkloster	377	Grydgård	285
(Nørre Horne H.)	251	Gramrode	322	Gremmeløkke	198	Grindløse	184	Grydholt	265
Glim	115	Gramrode Mølle	322	Grene		Grindløse Sogn	184	Grydsbjerg	429
Glim Sogn	115	Grandløse Sogn	142	(Gørding H.)	220	Grindsted		Grydsbæk	297
Glimsholt	422	Gransgård	306	Grene		(Jerslev H.)	451	Grydsted	401
Glyphede	300	Granslev	363	(Hammerum H.)	263	Grindsted		Grydvad Mølle	229
Glistrup	282	Granslev Mølle	363	Grene		(Kær H.)	460	Grynborg	177
Glomstrup	487	Granslev Sogn	363	(Slavs H.)	239	Grindsted		Grynderup	
Glomstrup Mølle	487	Grarup	234	Grene Sogn	239	(Slavs H.)	238	(Gislum H.)	366
Glorup	174	Grauballe	368	Grenen	451	Grindsted Sogn	239	Grynderup	
Gloslunde	208	Graugård	481	Grensten	384	Grindsteddal	239	(Harre H.)	378
Gloslunde Sogn	208	Graum	435	Grensten Sogn	384	Grishave	470	Grynderup Sogn	366
				Greve	114	Grisselgård	380		

Grædstrup	342	Grønholt		Gudmandstrup	146	Gummersmarke	152	Gundestrup	
Grædstrup Sogn	342	(Nørvang H.)	231	Gudme	175	Gummerup	192	(Sallinge H.)	173
Græm	282	Grønholt		Gudme Herred	492	Gummerød	152	Gundestrup	
Grænge	216	(Ramsø H.)	112	Gudme Sogn	176	Gummesmark	224	(Sønderhald H.)	326
Grærup	230	Grønholt Sogn	105	Gudmindrup	138	Gumperup	130	Gundestrup	
Græsbjerg	155	Grønhøj	414	Gudnæs	479	Gundelundgård	389	(Øster Han H.)	467
Græsbøl	470	Grønkær		Gudnæs Mølle	479	Gundersborg	269	Gundestrup	
Græsdal	435	(Bøvling S.)	302	Gudsgift Mølle	401	Gunderslev Sogn	129	(Aars H.)	411
Græse	103	Grønkær		Gudsø	241	Gunderslevholm	129	Gundestrup Mølle	173
Græse Mølle	103	(Fjends H.)	388	Gudum		Gunderslevlille	129	Gundetved	139
Græse Sogn	103	Grønkær		(Antvorskov B.)	128	Gundersmølle	455	Gundgård	479
Græshave	208	(Flynder S.)	302	Gudum		Gundersted	399	Gundslev	204
Græshave Sogn	208	Grønkær		(Fleskum H.)	405	Gundersted Mølle	399	Gundslev Sogn	204
Græshede	437	(Hammerum H.)	261	Gudum Møllegård	128	Gundersted Sogn	399	Gundslevmagle	204
Græsrømmen	458	Grønlund		Gudum Præstegård	309	Gundersø Gårde	179	Gundstrup	184
Græsted	109	(Hindsholm B.)	176	Gudum Sogn		Gunderup		Gundsølille	115
Græsted Sogn	109	Grønlund		(Antvorskov B.)	128	(Bjæverskov H.)	153	Gundsømagle	114
Grættstrup		(Vennebjerg H.)	426	Gudum Sogn		Gunderup		Gundsømagle Sogn	115
(Salling Nørre H.)	377	Grønne	280	(Fleskum H.)	405	(Børglum H.)	438	Gundtoft	483
Grættstrup		Grønne Mølle	166	Gudum Sogn		Gunderup		Gundtoft Møllegård	481
(Vrads H.)	369	Grønnerup		(Skodborg H.)	310	(Fleskum H.)	404	Gunggård	445
Grødde	267	(Vrejlev S.)	437	Gudumkloster	308	Gunderup		Gunnestrup	318
Grøfte	128	Grønnerup		Gudumlund	405	(Ginding H.)	290	Gunsbritshus	329
Grøftebjerg		(Vrå S.)	434	Gug	404	Gunderup		Gurede	146
(Sallinge H.)	170	Grønnessegårde	106	Guldager		(Gislum H.)	366	Gurre	108
Grøftebjerg		Grønning	398	(Børglum H.)	437	Gunderup		Gurre Vang	108
(Skovby H.)	189	Grønning Sogn	378	Guldager		(Onsild H.)	356	Gurreby	208
Grøftemølle	165	Grønsmølle	315	(Rinds H.)	392	Gunderup		Gurreby Sogn	208
Grølsted	376	Grønsund Færgegård	163	Guldager		(Skast H.)	224	Gust	380
Grønbjerg	276	Grøntoft	478	(Skast H.)	222	Gunderup		Gydeje	442
Grønbjerggård	373	Grøttrup	338	Guldager Sogn	223	(Øster Horne H.)	247	Gyden	457
Grønborg		Gråbæk	299	Guldbjerg	297	Gunderup Sogn	405	Gyldenlund	98
(Bølling H.)	258	Gråbæksmark	333	Guldbjerg Sogn	187	Gunderød	101	Gylling	351
Grønborg		Grågård	373	Guldborg Færgegård	203	Gundesbøl		Gylling Sogn	351
(Jerslev H.)	456	Gråhede	249	Guldborgsund Kommune	497	(Hemmet S.)	250	Gyngstrup	184
Grønbæk		Gråkær	315	Guldbæk	403	Gundesbøl		Gyris	249
(Hammerum H.)	265	Gråmølle	320	Guldbækskær	426	(Ådum S.)	249	Gyrstinge	124
Grønbæk		Grårup		Guldbækskær Mølle	426	Gundestrup		Gyrstinge Sogn	124
(Lysgård H.)	372	(Horns H.)	417	Guldforhoved	289	(Børglum H.)	438	Gyrup	181
Grønbæk Sogn	372	Grårup		Gullerup	488	(Nørhald H.)	354	Gyrupgård	478
Grønderup	170	(Aars H.)	414	Gullestrup	260	Gundestrup		Gysbæk	274
Grønfeld	335	Gubbenæs Mølle	466	Gullevej	361	(Odense H.)	178	Gyvelgård	414
Grønfelt	248	Gudbjerg	175	Gullevej Sogn	362	Gundestrup		Gærum	423
Grønholt		Gudbjerg Mølle	175	Gultentorp	405	(Ods H.)	137	Gærum Sogn	424
(Hørsholm B.)	105	Gudbjerg Sogn	175	Gultved	168			Gærumgård	423
		Guderup	131						

Gærup (Hassing H.)	480	Gårdstedgård	398	Hald (Fjends H.)	389	Halkær (Stadil S.)	280	Halskov (Fjends H.)	387
Gærup (Sallinge H.)	170	Gårdsvig	263	Hald (Hillerslev H.)	475	Halkær (Aars H.)	414	Halskov Gårde	387
Gøderup	115	Gårestrup	425	Hald (Kregme B.)	106	Halkær Mølle	401	Halskovgård	205
Gødsbøl	237	Gårsdal	254	Hald (Nørhald H.)	353	Halle	342	Halsnæs Kommune	497
Gødstrup	157	Gårslev	242	Hald (Nørlyng H.)	396	Halleby	139	Halsted	212
Gødstrup Præstegård	264	Gårslev Sogn	242	Hald (Skodborg H.)	308	Hallelev	127	Halsted Mølle	212
Gødsvang	246	Gåser	461	Hald (Vennebjerg H.)	426	Hallendrup	333	Halsted Skovby	212
Gødvad	367	Gåsetofte	134	Hald Amt	496	Hallendrup (Djurs Sønder H.)	360	Halsted Sogn	212
Gødvad Sogn	368	Gåskær	298	Hald Sogn	353	Hallendrup (Galten H.)	360	Halsted Tvede	212
Gøggård	415	Gåsbjerg	359	Hald Tostrup	409	Halling	359	Halstedkloster	212
Gølstrup	431	Gåsbjerg Sogn	359	Haldager	459	Halling (Galten H.)	359	Halsted Klosters Amt	495
Gønderup	437	Haderis	289	Haldagerlille	126	Halling (Hads H.)	349	Halstrup	224
Gørding Herred	492	Haderup	289	Haldagerlille Sogn	126	Halling Sogn	359	Halvode	423
Gørding Mølle (Gørding H.)	220	Haderup (Ginding H.)	289	Haldagermagle	128	Halling Sogn (Galten H.)	359	Hammel	376
Gørding Mølle (Hjerm H.)	268	Haderup Sogn	290	Haldbjerg	445	Halling Sogn (Hads H.)	349	Hammel Sogn	376
Gørding Sogn (Gørding H.)	220	Hadrup	351	Haldborg	382	Halling Sogn (Hads H.)	349	Hammeldrup	140
Gørding Sogn (Hjerm H.)	268	Hads Herred	493	Haldrup	340	Halling Sogn (Hads H.)	349	Hammelev	332
Gørdinglund	220	Hadsten	346	Haldrup Gårde	398	Halling Sogn (Hads H.)	349	Hammelev Sogn	332
Gørklint	221	Hadsten Mølle	346	Haldrup Mølle	340	Halling Sogn (Hads H.)	349	Hammelse	456
Gørlev	141	Hadsten Sogn	346	Haldum	346	Halling Sogn (Hads H.)	349	Hammelsvang	254
Gørlev Sogn	141	Hadsten Sogn (Hjerm H.)	346	Haldum Sogn	346	Halling Sogn (Hads H.)	349	Hammer	158
Gørlose	105	Hadsund Huse	357	Hale	438	Halling Sogn (Hads H.)	349	Hammer Herred	491
Gørlose Sogn	105	Hadsund Skovhuse	408	Hale (Børglum H.)	438	Halling Sogn (Hads H.)	349	Hammer Mølle	371
Gørslev	153	Haelby	279	Hale (Ginding H.)	291	Halling Sogn (Hads H.)	349	Hammer Præstegård	460
Gørslev Sogn	153	Hafdrup	245	Hale (Ulfborg H.)	288	Halling Sogn (Ginding H.)	290	Hammer Sogn (Hammer H.)	158
Gørup	391	Hage	371	Hale (Børglum H.)	438	Halling Sogn (Ginding H.)	290	Hammer Sogn (Kær H.)	460
Gøttrup	365	Hagebro	289	Hale (Ginding H.)	291	Halling Sogn (Ginding H.)	290	Hammer Sogn (Vrads H.)	371
Gøttrup (Gislum H.)	365	Hagelskær	268	Hale (Ulfborg H.)	288	Halling Sogn (Ginding H.)	290	Hammegård	371
Gøttrup (Øster Han H.)	466	Hagenby	200	Hale (Ulfborg H.)	288	Halling Sogn (Ginding H.)	290	Hammerholt	442
Gøttrup Hede	466	Hagendrup (Ars H.)	135	Hale (Ulfborg H.)	288	Halling Sogn (Ginding H.)	290	Hammermøllen	107
Gøttrup Sogn	466	Hagendrup (Vindinge H.)	166	Hale (Ulfborg H.)	288	Halling Sogn (Ginding H.)	290	Hammersholt	105
Gåbense Færggård	204	Hagens Mølle	383	Hale (Ulfborg H.)	288	Halling Sogn (Ginding H.)	290	Hammershus (Antvorskov B.)	126
Gåbense Gårdsæder	204	Hagenstrup Mølle	361	Hale (Ulfborg H.)	288	Halling Sogn (Ginding H.)	290	Hammershus (Merløse H.)	144
Gårdbo	419	Hagerup	103	Hale (Ulfborg H.)	288	Halling Sogn (Ginding H.)	290	Hammershøj Sogn	352
Gårdbohede	419	Hagested	146	Hale (Ulfborg H.)	288	Halling Sogn (Ginding H.)	290	Hammersmølle	126
Gårdhøje	270	Hagested Sogn	146	Hale (Ulfborg H.)	288	Halling Sogn (Ginding H.)	290	Hammer-Torup	158
Gårdsholt	457	Hagestedgård	146	Hale (Ulfborg H.)	288	Halling Sogn (Ginding H.)	290	Hammerum	267
Gårdsted	444	Hagestedgård	146	Hale (Ulfborg H.)	288	Halling Sogn (Ginding H.)	290	Hammerum Herred	493
		Hagsholm	361	Hale (Ulfborg H.)	288	Halling Sogn (Ginding H.)	290	Hampen	369
		Hajslund	275	Hale (Ulfborg H.)	288	Halling Sogn (Ginding H.)	290		
		Halby	256	Hale (Ulfborg H.)	288	Halling Sogn (Ginding H.)	290		
		Hald (Børglum H.)	434	Hale (Ulfborg H.)	288	Halling Sogn (Ginding H.)	290		

Hampenbjerg	370	Haregab	108	Haslev Sogn	122	Haurvig	280	Havgård	
Hampensøgård	370	Harhøjhus	410	Haslevgård	408	Hausig	432	(Slet H.)	399
Hanbæk	424	Harken	437	Haslund	360	Hav	315	Havgård	
Handbjerg	274	Harkes	248	Haslund Sogn	360	Havbjerg	371	(Vennebjerg H.)	431
Handbjerg Hovgård	274	Harlev	347	Hasmark	182	Havbro Sogn	412	Havgård Mølle	458
Handbjerg Sogn	274	Harlev Mølle	347	Hasselager	316	Havbrogård	412	Havhuse	338
Handermelle	218	Harlev Sogn	347	Hasselholt	292	Havbyrd	120	Havlund	248
Handest	354	Harlevholm	347	Hasselø	207	Havbækshus	171	Havløkke	215
Handrup		Harløse	104	Hasseris	404	Havbølle	200	Havløkkegård	215
(Mols H.)	335	Harndrup	196	Hassing	478	Havdrup	114	Havndrup	165
Handrup		Harndrup Mølle	196	Hassing Herred	494	Havdrup Sogn	114	Havnelev	148
(Refs H.)	483	Harndrup Sogn	196	Hassing Sogn	478	Have Borup	144	Havnelev Sogn	148
Hanerup	146	Harpelunde	210	Hassinggård	461	Havegård	101	Havnskov	130
Hannerup		Harpental	386	Hastrup		Havehuset	356	Havnstrup	264
(Bølling H.)	257	Harpsø	435	(Bjæverskov H.)	153	Haven		Havnsø	
Hannerup		Harpøt	315	Hastrup		(Hørby S.)	439	(Falsters N. H.)	204
(Gislum H.)	365	Harre	379	(Bårse H.)	156	Haven		Havnsø	
Hannevang	229	Harre Herred	494	(Nørhald H.)	353	(Kær H.)	458	(Skippinge H.)	135
Hanning	252	Harre Sogn	380	Hastrup		Haven		Havnø	408
Hanning Hedegård	252	Harreshøj	107	(Nørvang H.)	235	(Lyngby S.)	434	Havrdal	422
Hanning Sogn	253	Harreskov	266	Hastrup Mølle	235	Haven		Havreballe	311
Hanninggård	252	Harrested	126	Hastrup Mølle	235	(Vrejlev S.)	438	Havreballegård	340
Hansted		Harrestedgård	130	Hattebæks Vandmølle	173	Haven		Havrebjerg	140
(Hillerslev H.)	474	Harrestrup		Hattens	274	(Øster Han H.)	468	Havrebjerg Sogn	140
Hansted		(Smørum H.)	99	Hatting	320	Haverslev		Havreholm	107
(Voer H.)	340	Harrestrup		Hatting Herred	493	(Øster Han H.)	466	Havrekrog	461
Hansted Mølle	475	(Ulfborg H.)	287	Hatting Sogn	320	Haverslev		Havrisk	
Hansted Sogn		Harrestruplund	388	Hauge		(Aars H.)	413	(Hammerum H.)	266
(Hillerslev H.)	474	Harresø	232	(Hammerum H.)	267	Haverslev Sogn		Havrisk	
Hansted Sogn		Harredslev	358	Hauge		(Øster Han H.)	466	(Nørlyng H.)	395
(Voer H.)	340	Harridslev Sogn	358	(Lunde H.)	181	Haverslev Sogn		Havrum	325
Hanstedgård	340	Harrild	401	Hauge		(Aars H.)	413	Havsager	451
Hanstholm	488	Harring	480	(Lysgård H.)	375	Haversnap	262	Havskov	309
Haraldsborg Mølle	116	Harring Sogn	480	Hauge		Haverup	124	Havsted	187
Haraldskær	236	Harritslev	188	(Nørvang H.)	230	Havgård		Havsø Eng	302
Haraldslund	319	Harritslev Sogn	431	Hauge		(Kær H.)	458	Heager	
Haraldsted	121	Harritslev Vandmølle	188	(Øster Horne H.)	246	Havgård		(Hind H.)	278
Haraldsted Sogn	121	Harritslevgård	188	Hauge Mølle	103	(Lollands N. H.)	211	Heager	
Harbohus	231	Harte	244	Haugstrup	233	Havgård		(Skaft H.)	224
Harborg	444	Harte Sogn	244	Haugård		(Rinds H.)	390	Hebeltoft	279
Harbosgård		Hasager	362	(Jerslev H.)	456	Havgård		Hebestrup	415
(Ulfborg H.)	283	Hasle	318	Haugård		(Salling Nørre H.)	377	Hebo Vestergård	229
Harbosgård		Hasle Herred	493	(Skodborg H.)	312	Havgård		Hebo Østergård	229
(Vandfuld H.)	294	Hasle Sogn	318	Haurholm	437	(Skodborg H.)	315	Hebsgård	481
Harboøre Sogn	316	Haslev	122	Haurum	362	Havgård		Hede	302
Harbølgård	484			Haurum Sogn	362	(Skovby H.)	188		

Hedeboerne	189	Hedegård		Hedehus		Heden		Hejring	393
Hedeboryde	139	(Salling Nørre H.)	377	(Bjerre H.)	324	(Tårs S.)	436	Hejringe	212
Hedeby		Hedegård		Hedehus		Heden		Hejselholt	435
(Nørvang H.)	233	(Slet H.)	400	(Hind H.)	278	(Ulsted S.)	462	Hejselt	
Hedeby		Hedegård		Hedehus		Heden		(Af Albæk S.)	433
(Skjern S.)	256	(Støvring H.)	358	(Vandfuld H.)	300	(Understed S.)	445	Hejselt	
Hedeby		Hedegård		Hedehuse		Heden		(Af Torslev S.)	442
(Stauning S.)	256	(Sømme H.)	116	(Hvetbo H.)	463	(Volstrup S.)	440	Hejselt Mølle	442
Hedegård		Hedegård		Hedehuse		Heden		Hekkenfeld	227
(Af Dronninglund S.)	448	(Tårs S.)	435	(Skodborg H.)	314	(Åsted S.)	427	Hekkenfeldt	166
Hedegård		Hedegård		Hedehuse		Heden Mølle	436	Helberskov	408
(Als S.)	408	(Ulfborg S.)	284	(Ulfborg H.)	285	Heden Sogn	172	Heldager	168
Hedegård		Hedegård		Hedehusene	466	Hedens Mølle	170	Heldgård	258
(Borbjerg S.)	275	(Vemb S.)	268	Hedehuset		Hedensted	320	Heldum Sogn	306
Hedegård		Hedegård		(Børglum H.)	438	Hedensted Kommune	497	Helgenæs Sogn	337
(Bølling H.)	255	(Vennebjerg H.)	424	Hedehuset		Hedensted Sogn	321	Helle	224
Hedegård		Hedegård		(Horns H.)	418	Hedestederne	459	Hellebjerg Mølle	323
(Djurs Nørre H.)	330	(Vinding S.)	287	Hedehuset		Hedeås	427	Hellebækgård	107
Hedegård		Hedegård		(Middelsom H.)	385	Hee Sogn	279	Helledesmølle	157
(Gudum S.)	309	(Vrads H.)	368	Hedehuset		Heesgård	263	Helleholm	132
Hedegård		Hedegård		(Onsild H.)	356	Hefitholm	343	Hellenæs	210
(Hallund S.)	446	(Ø. Lisbjerg H.)	338	Hedehuset		Hegedal		Helleris	482
Hedegård		Hedegård		(Rinds H.)	394	(Djurs Nørre H.)	330	Hellerup	
(Hammerum H.)	268	(Øster Han H.)	468	Hedemølle		Hegedal		(Nørlyng H.)	396
Hedegård		Hedegårde		(Skanderborg B.)	344	(Hindsted H.)	410	Hellerup	
(Harre H.)	379	(Djurs Nørre H.)	330	Hedemølle		Hegelund	379	(Vinding H.)	165
Hedegård		Hedegårde		(Sunds H.)	167	Hegnede	112	Hellerup Sogn	165
(Hillerslev H.)	474	(Djurs Sønder H.)	334	Heden		Hegnedsgård	201	Helleruphus	129
Hedegård		Hedegårde		(Ajstrup S.)	460	Hegnedshus	199	Hellerød	482
(Horns H.)	418	(Hassing H.)	477	Heden		Hegnet	379	Helleskov	265
Hedegård		Hedegårde		(Asdal S.)	415	Hegnetsmølle	379	Hellested	149
(Hover S.)	278	(Hornum H.)	400	Heden		Heinemosegård	143	Hellested Sogn	149
Hedegård		Hedegårde		(Elling S.)	420	Hejbøl	248	Hellestrup	125
(Nørre Felding S.)	287	(Hvetbo H.)	464	Heden		Hejdehus	117	Hellestrup	
Hedegård		Hedegårde		(Hals S.)	462	Hejede Gårde	151	(S. Asmindrup S.)	142
(Nørre Horne H.)	249	(Middelsom H.)	384	Heden		Hejlskov		Hellestrup	
Hedegård		Hedegårde		(Jerslev H.)	448	(Fjends H.)	389	(Tveje Merløse S.)	142
(Onsild H.)	356	(Nørvang H.)	232	Heden		Hejlskov		Helletofte	201
Hedegård		Hedegårde		(Lendum S.)	428	(Sønderhald H.)	326	Helleved	169
(Rakkeby S.)	443	(Sønderhald H.)	329	Heden		Hejnerup	153	Hellevad	452
Hedegård		Hedegårde		(Råbjerg S.)	419	Hejninge	127	Hellevad Mølle	158
(Resen S.)	312	(Vrads H.)	370	Heden		Hejninge Sogn	127	Hellevad Sogn	453
Hedegård		Hedegården	324	(Sallinge H.)	172	Hejnsstrup	115	Helligkilde	481
(Rindum S.)	279	Hedegårds Mølle		Heden		Hejnsvig	239	Helligkildegård	
Hedegård		(Hellum H.)	407	(Sankt Olai S.)	425	Hejnsvig Sogn	239	(Refs H.)	481
(Rostrup S.)	410	Hedegårds Mølle		(Skodborg H.)	312	Hejrede	217		
		(Middelsom H.)	384						

Helligkildegård (Vandfuld H.)	296	Hemmed Mølle	331	Herritslev	218	Hesselballe		Hestbæk	
Helligsø	481	Hemmed Sogn	331	Herritslev Sogn	218	(Ø. Lisbjerg H.)	339	(Salling Nørre H.)	378
Helligsø Sogn	481	Hemmerslev	191	Herrup	291	Hesselbjerg		Hestbæk	
Hellinge	212	Hemmeshøj	127	Herskind	347	(Ginding H.)	291	(Skodborg H.)	309
Hellum		Hemmeshøj Sogn	127	Herslev		Hesselbjerg		Hestbækgård	364
(Hellum H.)	407	Hemmestrup	157	(Brusk H.)	244	(Hammerum H.)	267	Hestehavegård	189
Hellum		Hemmet Sogn	251	Herslev		Hesselbjerg		Hestemøllegård	143
(Jerslev H.)	453	Hemmingstrup	110	(Langelands S. H.)	200	(Houlbjerg H.)	361	Hestetang Mølle	
Hellum Herred	494	Hemstok	344	Herslev		Hesselbjerg		(Lynge-Fr. H.)	105
Hellum Sogn	453	Hendrup	167	(Løve H.)	140	(Kronborg B.)	110	Hestetang Mølle	
Hellumlund	453	Henne Sogn	229	Herslev		Hesselbjerg		(Ølstykke H.)	100
Helm	163	Henneberg Ladegård	241	(Sømme H.)	116	(Langelands S. H.)	200	Hesthaven	425
Helminggård	413	Hennebjerg	228	Herslev Sogn	116	Hesselbjerg		Hestholm	195
Helnæs	195	Hennegård	229	Hersnap	176	(Løve H.)	139	Hestkær	253
Helnæs Sogn	195	Hennetved	200	Hersom	392	Hesselbjerg		Hestkøbgård	102
Helsig	285	Henninge	202	Hersom Mølle	392	(Morsø Nørre H.)	488	Hestlund	289
Helsing	110	Herfølge	153	Hersom Sogn	392	Hesselbjerg		Hestvang	445
Helsing Sogn	110	Herfølge Sogn	153	Hersomgård	392	(Nørvang H.)	235	Hetofte	246
Helsingør Kommune	497	Herlev	99	Herstedvester	99	Hesselbjerg		Hevring	363
Helsingør Ladegård	106	Herlev Kommune	497	Herstedvester Sogn	99	(Ringssted H.)	123	Hevring Mølle	329
Helsned	200	Herlev Sogn	99	Herstedøster	99	Hesselby	132	Hevringholm	329
Helsted	358	Herlufllille	161	Herstedøster Sogn	99	Hesseldal	474	Hids Herred	494
Helstrup		Herlufmagle	161	Hesbjerg		Hesselgård	246	Hillersborg	271
(Hammerum H.)	264	Herlufmagle Sogn	161	(Kronborg B.)	109	Hesselho		Hillerslev	172
Helstrup		Herlufsholm	131	Hesbjerg		(Skast H.)	226	Hillerslev Herred	494
(Houlbjerg H.)	363	Herlufsholm Sogn	131	(Odense H.)	177	Hesselho		Hillerslev Sogn	
Helstrup		Herlufstrup	153	Heskær	475	(Øster Horne H.)	246	(Hillerslev H.)	476
(Middelsom H.)	385	Herløkkegård	325	Hesle	192	Hesselholt		Hillerslev Sogn	
Helstrup Sogn	385	Herning	260	Heslegård	205	(Hindsted H.)	411	(Sallinge H.)	172
Heltborg	482	Herning Kommune	497	Hesnæs	205	Hesselholt		Hillerød Kommune	497
Heltborg Mølle	482	Herning Sogn	260	Hessel		(Horns H.)	420	Hillerød Sogn	104
Heltborg Sogn	483	Herningsholm	260	(Djurs Sønder H.)	332	Hesselholt		Hillested	215
Heltoft	228	Herpinggård	294	Hessel		(Middelsom H.)	385	Hillested Sogn	215
Hem		Herredskirke Sogn	211	(Gislum H.)	365	Hesselhus	367	Hillested Sogn	215
(Hindborg H.)	382	Herrested	164	Hessel		Hessellund		Hillestolpe	213
Hem		Herrested Sogn	165	(Hjerm H.)	275	(Ginding H.)	289	Hillestrup	206
(Onsild H.)	355	Herrestrup		Hesselager	176	Hessellund		Himlingøje	152
Hem		(Antvorskov B.)	127	Hesselager Mølle	176	(Gørding H.)	220	Himlingøje Sogn	152
(Voer H.)	339	Herrestrup		Hesselager Sogn	176	Hesselmed	230	Himmelev	114
Hem Sogn		(Løve H.)	139	Hesselagergård	176	Hesselmed Møllegård	230	Himmerlev Sogn	114
(Hindborg H.)	383	Herrestrup		Hesselagergård	176	Hesselrød	101	Himmerigjorden	471
Hem Sogn		(Ods H.)	137	Hesselbakken	436	Hesselvig	263	Himmestrup	385
(Onsild H.)	355	Herringe	173	Hesselballe		Hesselå	276	Hind Herred	493
Hemdrup	398	Herringe Sogn	173	(Brusk H.)	243	Hessum	181	Hindbjerg	374
Hemmed	331	Herringløse	115	Hesselballe		Hestbjerg	286	Hindborg	383
				(Nørvang H.)	232			Hindborg Herred	494

Hindborg Sogn	383	Hjarup	245	Hjortebjerg Mølle	241	Hoed	332	Holløse Mølle	160
Hindemae	166	Hjarup Sogn	245	Hjortespring	99	Hoed Sogn	332	Holm	
Hindevad	190	Hjedding	248	Hjorthede		Hogager	276	(Hids H.)	367
Hindhede	255	Hjeds	402	(Børglum H.)	436	Holbæk	363	Holm	
Hinding	476	Hjedsbæk Mølle	402	Hjorthede		Holbæk Amt	495	(Houlbjerg H.)	361
Hindinggård	476	Hjedsbækgård	402	(Middelsom H.)	386	Holbæk Kommune	498	Holm	
Hindkær	274	Hjedsgård	409	Hjorthede		Holbæk Ladegård	142	(Ulfborg H.)	284
Hindsels	481	Hjelle Mølgård	291	(Skodborg H.)	303	Holbæk Mølle		Holm Mølle	367
Hindsgavl	199	Hjelm	216	Hjorthede Sogn	386	(Børglum H.)	433	Holmager	400
Hindsgavl Amt	495	Hjelm Mølle	290	Hjortholm		Holbæk Mølle		Holmans Herred	492
Hindsholm Birk	492	Hjelmager	338	(Børglum H.)	441	(Rougsø H.)	363	Holmdrup	168
Hindshov	108	Hjelmdrup	242	Hjortholm		Holbæk Sogn	363	Holme	
Hindsig	247	Hjelmerup	178	(Båg H.)	191	Holbækgård	363	(Gislum H.)	365
Hindskov	235	Hjelmholt	212	Hjortholm		Holckenhavn	164	Holme	
Hindsted Herred	494	Hjelmkærgård	437	(Langelands S. H.)	200	Holdensgård	432	(Mols H.)	335
Hindø	278	Hjelmkærgård Mølle	438	Hjortkær	225	Holderhave	475	Holme	
Hingborg	428	Hjelmslev Herred	493	Hjortlund		Holdflod	262	(Ning H.)	316
Hinge		Hjelmsølle	452	(Horns H.)	419	Hole	365	Holme	
(Galten H.)	359	Hjelmsøllille	161	Hjortlund		Holeby	213	(Sønderlyng H.)	352
Hinge		Hjelmsømagle	123	(Nørvang H.)	236	Holeby Sogn	213	Holme Mølle	113
(Lysgård H.)	372	Hjembæk	147	Hjortmose	441	Holegård	470	Holme Sogn	316
Hinge Sogn	372	Hjembæk Sogn	147	Hjortnæs	434	Holev	185	Holmegaard	159
Hingebjerg	266	Hjerk	380	Hjortshøj	368	Holevad Sogn	193	Holmegård	
Hingelbjerg	467	Hjerk Sogn	380	Hjortshøj Sogn	338	Holevadgård	193	(Kronborg B.)	107
Hinkbøl	225	Hjerlmandshuset	438	Hjortshøj Sogn	339	Holgerskøb	109	Holmegård	
Hinnedrup	318	Hjerm Hede	271	Hjortshøj Sogn	338	Holgestrup	107	(Langelands S. H.)	200
Hinnerup		Hjerm Herred	493	Hjortshøj Sogn	338	Holgestrup	107	Holmegård	
(Harre H.)	379	Hjerm Sogn	271	Hjortsvang	371	Holgårds Mølle	400	(Refs H.)	480
Hinnerup		Hjermgård	271	Hjortø	168	Holing	260	Holmegårds Mølle	480
(V. Lisbjerg H.)	319	Hjermind	384	Hjulby	164	Holtingholt	259	Holmehave	179
Hinnum	239	Hjermind Sogn	385	Hjulebæk	161	Hollandsbjerg	363	Holmen	
Hirsholmene	421	Hjermind Sogn	385	Hjullund	248	Holleby	209	(Horns H.)	420
Hirsholmene Sogn	421	Hjermitslevgård	455	Hjulsager	229	Hollensted	446	Holmen	
Hjabelund	436	Hjerritsdal	409	Hjærup	194	Hollensted Hede	446	(Jerslev H.)	455
Hjadstrup	181	Hjerritsdal Mølle	409	Hjølund	368	Hollerup	384	Holme-Olstrup	159
Hjadstrup Sogn	181	Hjertbjerggård	474	Hjørnekær Mølle	354	Hollesholm	102	Holme-Olstrup Sogn	159
Hjallerup	447	Hjertebjerg	162	Hjørring Kommune	497	Holleskov	221	Holmgård	
Hjallese	177	Hjerting	223	Hjørring Mølle	425	Hollingholt Mølle	259	(Brorstrup S.)	413
Hjarbæk	396	Hjoptarp	258	Ho	229	Hollufgård	183	Holmgård	
Hjardemål	476	Hjorbusk	379	Ho Sogn	229	Hollufgård Mølle	183	(Bølling H.)	254
Hjardemål Klit	476	Hjorslev	181	Hoby	208	Holløse		Holmgård	
Hjardemål Mølle	476	Hjortborg	270	Hodalmølle	410	(Flakkebjerg H.)	129	(Dølby S.)	383
Hjardemål Sogn	476	Hjortdal	468	Hodde	246	Holløse		Holmgård	
Hjarnø	322	Hjortdal Sogn	468	Hodde Sogn	246	(Kronborg B.)	110	(Gislum H.)	364
Hjarnø Sogn	323	Hjorte	198	Hoddeskov	246	Holløse		Holmgård	
		Hjortebjerg	189	Hodsager Sogn	290	(Merløse H.)	145	(Harre H.)	378

Holmgård (Hind H.)	277	Holte (Hammerum H.)	261	Hornborg Sogn	325	Hornum Sogn	323	Houen (Vennebjerg H.)	426
Holmgård (Hjerm H.)	271	Holte (Hørsholm B.)	102	Hornborg Vandmølle	325	Horreby	206	Houlbjerg	361
Holmgård (Horns H.)	420	Holte (Ods H.)	137	Hornbæk (Kronborg B.)	107	Horreby Sogn	206	Houlbjerg Herred	493
Holmgård (Hvidbjerg S.)	383	Holte (Serritslev S.)	451	Hornbæk (Oudrup S.)	400	Horsdal	385	Houlbjerg Sogn	361
Holmgård (Hyllebjerg S.)	413	Holte (Tolstrup S.)	455	Hornbæk (Vilsted S.)	398	Horsens (Hellum H.)	406	Houmgård	250
Holmgård (Jerslev H.)	453	Holte (Faxe H.)	149	Hornbæk Sogn	353	Horsens (Kær H.)	460	Houskov	201
Holmgård (Rinds H.)	392	Holte (Fjends H.)	389	Hornbæk Sogn	340	Horsens Kommune	498	Houstrup	228
Holmgård (Salling Nørre H.)	378	Holte (Horns H.)	415	Horne	414	Horsens Mølle	460	Houtved	409
Holmgårde	354	Holte (Jerslev H.)	447	Horne (Horns H.)	173	Horsens Mølle	460	Hov	477
Holmhus	384	Holte (Kær H.)	460	Horne (Sallinge H.)	173	Horsens Mølle	460	Hovborg	239
Holmmarkgård	391	Holten	131	Horne Sogn	414	Horsersød	107	Hovby	150
Holmsmølle	236	Holtet (Af Dronninglund S.)	447	Horne Sogn (Øster Horne H.)	247	Horsetoft	123	Hovby Mølle	150
Holmstol	375	Holtet (Børglum H.)	443	Horne Sogn (Horns H.)	414	Horsvad	421	Hovdam	
Holmstrup (Antvorskov B.)	125	Holtet (Jerslev S.)	450	Horne Sogn (Sallinge H.)	173	Horsfelt	478	Hovdam (Hove S.)	299
Holmstrup (Holmstrup S.)	135	Holtet (Kær H.)	462	Horne Sogn (Øster Horne H.)	247	Horslave	441	Hovdam (Vandborg S.)	297
Holmstrup (Højby S.)	138	Holtet (Sjælland)	491	Horne Sogn (Øster Horne H.)	247	Horskær	245	Hove	100
Holmstrup Sogn	136	Holtet (Børglum H.)	443	Horne Sogn (Øster Horne H.)	247	Horslund	288	Hove Sogn	300
Holmsø	466	Holtet (Jerslev S.)	450	Hornbjerg	444	Horslunde	211	Hovedgård	271
Holse	199	Holtet (Kær H.)	462	Horneby	107	Horslunde Sogn	211	Hovedgårde	341
Holsegård	199	Holtet (Børglum H.)	443	Hornelund	247	Horsmark	438	Hovedskov (Møns Øster H.)	163
Holskov	452	Holtet (Jerslev S.)	450	Horns Herred (Jylland)	494	Horsted	241	Hovedskov (Tyrsting H.)	342
Holstebro Kommune	498	Holtet (Kær H.)	462	Horns Herred (Sjælland)	491	Horstved	334	Hoven	
Holsted (Flakkebjerg H.)	131	Holtet (Kær H.)	462	Horns Herred (Sjælland)	491	Hosby	324	Hoven (Kær H.)	458
Holsted (Malt H.)	221	Holtet (Kær H.)	462	Horns Herred (Sjælland)	491	Hostrup	324	Hoven (Vennebjerg H.)	427
Holsted Sogn	221	Holtet (Kær H.)	462	Horns Herred (Sjælland)	491	Hostrup (Bjerre H.)	324	Hoven Mølle	250
Holt (Børglum H.)	433	Holtet (Kær H.)	462	Horns Herred (Sjælland)	491	Hostrup (Hindsted H.)	410	Hoven Sogn	250
Holt (Hammerum H.)	260	Holtet (Kær H.)	462	Horns Herred (Sjælland)	491	Hostrup (Hindsted H.)	410	Hover	236
Holt (Kronborg B.)	109	Holtet (Kær H.)	462	Horns Herred (Sjælland)	491	Hostrup (Hindsted H.)	410	Hover Sogn (Hind H.)	278
Holte (Båg H.)	191	Holtet (Kær H.)	462	Horns Herred (Sjælland)	491	Hostrup (Hindsted H.)	410	Hover Sogn (Tørrild H.)	236
		Holtet (Kær H.)	462	Horns Herred (Sjælland)	491	Hostrup (Hindsted H.)	410	Hoverdal	277
		Holtet (Kær H.)	462	Horns Herred (Sjælland)	491	Hostrup (Hindsted H.)	410	Hovergård	277
		Holtet (Kær H.)	462	Horns Herred (Sjælland)	491	Hostrup (Hindsted H.)	410	Hovgård (Hundborg H.)	472
		Holtet (Kær H.)	462	Horns Herred (Sjælland)	491	Hostrup (Hindsted H.)	410	Hovgård (Skodborg H.)	315
		Holtet (Kær H.)	462	Horns Herred (Sjælland)	491	Hostrup (Hindsted H.)	410	Hovgård (Sokkelund H.)	98
		Holtet (Kær H.)	462	Horns Herred (Sjælland)	491	Hostrup (Hindsted H.)	410	Hovkær	419
		Holtet (Kær H.)	462	Horns Herred (Sjælland)	491	Hostrup (Hindsted H.)	410	Hovlind	300

Hovmark	299	Hummelose	270	Hungerbjerg		Husted		Hvidbjerg	
Hovstor	300	Hummelure	346	(Vester Horne H.)	227	(Ulfborg H.)	284	(Hjerm H.)	270
Hovstrup	435	Hummersborg	285	Hungerbjerg		Husted		Hvidbjerg	
Hovsør	477	Hummersgård	306	(Øster Horne H.)	248	(Vester Horne H.)	227	(Horns H.)	416
Hovvig	280	Hummershus	306	Hungerholt	428	Husum		Hvidbjerg	
Hovvinkel	299	Hundal	477	Hunseby	217	(Nørvang H.)	234	(Refs H.)	481
Hudevad	183	Hundborg	473	Hunseby Sogn	217	Husum		Hvidbjerg Møllegård	477
Hug	281	Hundborg Herred	494	Hunstrup		(Sokkelund H.)	98	Hvidbjerg Sogn	
Hugdrup	443	Hundborg Sogn	474	(Hammer H.)	158	Husumgård		(Hindborg H.)	383
Huggersgård	296	Hunddal	273	Hunstrup		(Nørhald H.)	354	Hvidbjerg Sogn	
Hugget	191	Hundelev	431	(Hillerslev H.)	476	Husumgård		(Morsø Sønder H.)	487
Hul	444	Hunderup		Hunstrup		(Sokkelund H.)	98	Hvidbjerg Sogn	
Hulbæk		(Gørding H.)	219	(Ods H.)	138	Huult	451	(Refs H.)	481
(Ginding H.)	290	Hunderup		Hunstrup Sogn	477	Hvalløs	359	Hvidbjerg Vesten Å S.	477
Hulbæk		(Odense H.)	180	Hurup		Hvalpsund Færgested	365	Hvidbjerggård	
(Sønderlyng H.)	351	Hunderup Sogn	219	(Hindsted H.)	408	Hvalsbro	298	(Morsø Sønder H.)	487
Hulbæk Mølle	290	Hundesvang	279	Hurup		Hvalstrup	473	Hvidbjerggård	
Hulegård	118	Hundhale		(Horns H.)	417	Hvam	393	(Refs H.)	481
Hulehus	126	(Ulfborg H.)	283	Hurup		Hvam Kro	393	Hvidborg	428
Hulemose Mølle	154	Hundhale		(Refs H.)	482	Hvam Mølle	393	Hvidding	352
Hulerød	108	(Vester Horne H.)	227	Hurup Sogn	482	Hvam Sogn	393	Hvidemose	419
Hulkær	221	Hundige	114	Husbjerg	297	Hvamgård	276	Hvidet	429
Hulkær Vandmølle	221	Hundkær		Husby		Hvansstrup	364	Hvidhusebol	314
Hullebæk	206	(Hammerum H.)	264	(Vends H.)	196	Hvarre	411	Hvidkilde	
Hullet	429	Hundkær		Husby		Hvashøj	425	(Jerslev H.)	457
Hulmose	250	(Ulfborg H.)	288	(Øster Han H.)	467	Hvassesgård	304	Hvidkilde	
Hulsig		Hundsbalde	271	Husby Klit	282	Hvedde	266	(Sunds H.)	166
(Horns H.)	420	Hundsbaik	222	Husby Sogn		Hvedehave	102	Hvidovre	97
Hulsig		Hundsholt	246	(Ulfborg H.)	282	Hvedholm	173	Hvidovre Kommune	498
(Vennebjerg H.)	423	Hundshoved	369	Husby Sogn		Hvedstrup	115	Hvidovre Sogn	97
Hulskov	415	Hundsiggård	218	(Vends H.)	196	Hvedstrup Sogn	115	Hvidsted	435
Hulvad	221	Hundskær		Huse		Hvedstrup Sogn	115	Hvidstedgård	436
Hulvejen		(Hassing H.)	478	(Skodborg H.)	308	Hvegborg	190	Hvidsten	353
(Hellum S.)	453	Hundskær		Huse		Hvejsel	231	Hvidsten	353
Hulvejen		(Skodborg H.)	308	(Vandfuld H.)	296	Hvejsel Sogn	231	Hvidøre Huse	98
(Jerslev S.)	449	Hundslev	186	Huseby	111	Hvelplund	236	Hvilsager	327
Hulvig	246	Hundslund	350	Husemose	179	Hverkenby	200	Hvilsager Sogn	327
Humble	200	Hundslund Kloster	446	Husene og møllerne	376	Hverrehus	391	Hvilshøj	446
Humble Sogn	200	Hundslund Sogn	351	Husted		Hverrestrup	391	Hvilshøj Mølle	446
Humblebæk	111	Hundstrup	173	(Andst H.)	245	Hverringesø	177	Hvilsom	394
Humlegård	381	Hundstrup Sogn	173	Husted		Hvessinge	98	Hvilsom Sogn	394
Humlemølle	373	Hundtofte	167	(Brejning S.)	253	Hvetbo Herred	494	Hvilsted	349
Humlum Sogn	313	Hune	464	Husted		Hvidbjerg		Hvilsted Sogn	349
Hummelborg	363	Hune Sogn	465	(Hanning S.)	253	(Hassing H.)	477	Hvims	
Hummelmade	221	Hunetorp	464	Husted		Hvidbjerg		(Astrup S.)	416
				(Refs H.)	484	(Hindborg H.)	383	Hvims	
								(Råbjerg S.)	419

Højstrup (Børglum H.)	441	Hørby Sogn (Hindsted H.)	410	Høsten	151	Hårup (Ø. Lisbjerg H.)	338	Indslev	197
Højstrup (Stevns H.)	148	Hørby Sogn (Tuse H.)	146	Høsten Torp	122	Håstrup (Brusk H.)	243	Indslev Sogn	198
Højstrup (Vester Han H.)	470	Hørbygård	146	Høsterkøb	102	Håstrup (Sallinge H.)	171	Indslev Tårup	197
Højstrup Mark	132	Hørbylund	439	Høstrup	289	Håstrup Sogn	171	Ingelstrup	153
Højtoft	281	Hørbylund Mølle	439	Høvdingsgård	155	Håsum	381	Ingerslev	316
Højtvad	415	Hørdum Mølle	479	Høve	128	Håsum Sogn	381	Ingerslev (Estruplund S.)	364
Høkerup	138	Hørdum Sogn	479	Høve (Ods H.)	136	Håsum Torp	381	Ingerslev (Holbæk S.)	363
Hølled	228	Hørnesteð Præstegård	430	Høve Sogn	128	I Vorgård Skov	457	Ingerslev Mølle	316
Høllet	256	Hørning	343	Høved	189	Ibsted Nørgård	484	Ingstrup	465
Hølletsjorder	471	Hørning (Hjelmslev H.)	343	Høvelte	104	Idestrup	206	Ingstrup Mølle (Hvetbo H.)	465
Høllumkær	291	Hørning (Sønderhald H.)	326	Høveltegård	101	Idestrup Sogn	206	Ingstrup Mølle (Nørlyng H.)	394
Høllund (Jerlev H.)	241	Hørning Sogn (Hjelmslev H.)	344	Høver	348	Idom Sogn	287	Ingstrup Sogn	465
Høllund (Slavs H.)	240	Hørning Sogn (Sønderhald H.)	326	Høvids	266	Idomlund	286	Ingvorlund	113
Hølund	461	Hørret	317	Håber	420	Idskov	433	Ingvorstrup	333
Høm	123	Hørsholm	102	Hågendrup (Kregme B.)	106	Idskov Mølle	456	Intrup	378
Høm Mølle	120	Hørsholm Birk	491	Hågendrup (Kronborg B.)	109	Idskovkrog	434	Irup	479
Høm Sogn	123	Hørsholm Kommune	498	Hågerup	170	Igelsø	145	Isbjerg Mølle	230
Hønborg	448	Hørslev	347	Håls	405	Ikaft Sogn	268	Isbjerg Møllegård	230
Høndrup	411	Hørslev Gårde	347	Håndsæk	450	Ikaft-Brande Kommune	498	Isendige	268
Høng	140	Hørslevbol	347	Hår	346	Ikærgård	322	Isgård	336
Høngård (Børglum H.)	442	Hørsted	480	Hårby	345	Ilbjerg	378	Ishøj	99
Høngård (Vennebjerg H.)	426	Hørsted Sogn	480	Haarby	195	Ildbjerg	334	Ishøj Kommune	498
Hønholt	375	Hørup	103	Haarby Mølle	195	Ildved	231	Ishøj Sogn	99
Hønnerup	198	Hørup (Lynggård H.)	372	Haarby Sogn	195	Ilkær	302	Islev	99
Hønneruplund	198	Hørup (Rinds H.)	391	Hårbølle	163	Illebølle	200	Istebjerg	135
Hønsholm	464	Hørup (Tørrild H.)	237	Hårdmark	141	Iller	372	Isterød	102
Hønsinge	137	Hørup Mølle (Lynggård H.)	372	Håre	198	Illerisgård	364	Istrup	477
Hønske	112	Hørup Mølle (Rinds H.)	391	Håred	215	Illerup (Ars H.)	134	Iversholm	136
Hønskov	235	Hørup Mølle (Sunds H.)	167	Hårlev	152	Illerup (Skanderborg B.)	345	Jammerbugt Kommune	498
Hørby (Børglum H.)	438	Hørup Sogn	372	Hårlev Sogn	152	Illerup	229	Janderup	229
Hørby (Hindsted H.)	409	Hørve	136	Hårslev	129	Illerup (Skanderborg B.)	345	Janderup Sogn	229
Hørby (Tuse H.)	146	Høssen	457	Hårslev (Flakkebjerg H.)	129	Illum	170	Jannerup	473
Hørby Mølle	146	Høstemark	405	Hårslev (Skovby H.)	190	Ilshøj	357	Jannerup Sogn	473
Hørby Sogn (Børglum H.)	439			Hårslev Sogn (Flakkebjerg H.)	129	Ilskov	259	Janum	468
				Hårslev Sogn (Skovby H.)	191	Ilsted	220	Janum Mølle	469
				Hårup (Gjern H.)	375	Ilso	386	Jarmsted	468
				Hårup (Tyrsting H.)	343	Ilsvad	400	Jattrup	290
						Ilvad	302	Javngyde	348
						Imellem Råsig	422	Jebjerg (Galten H.)	360
						Impgård	373		
						Indermølle	397		

Jebjerg (Salling Nørre H.)	377	Jerne Sogn	225	Jorløse	133	Jølbygård	487	Kallø	216
Jebjerg Sogn	377	Jernskov	435	Jorløse Sogn	133	Jørgensgård	315	Kalmer	421
Jedskov	293	Jernved	219	Juellinge	149	Jørlunde	103	Kalsbjerg	453
Jegbjerg	270	Jernved Sogn	219	Juellingsholm	235	Jørlunde Sogn	103	Kalsbøl	322
Jegen (Børglum H.)	445	Jernvedlund	219	Juelseje	254	Jørsby	488	Kalstrup (Horns H.)	416
Jegen (Vennebjerg H.)	425	Jerrig	238	Juelsgård (Bølling H.)	251	Jørsby Sogn	489	Kalstrup (Hornum H.)	403
Jegindø Sogn	484	Jershave	186	Juelsgård (Vandfuld H.)	295	Jørsbygård	489	Kalstrup (Ø. Lisbjerg H.)	338
Jegsmark	222	Jersie	113	Juelstrup	402	Jørslev	149	Kalstrup (Ø. Lisbjerg H.)	338
Jegstrup (Fjends H.)	390	Jersie Sogn	113	Jukkerup	145	Kabbel	306	Kalthuset	97
Jegstrup (Ning H.)	318	Jersild	261	Jullerup	186	Kabbeltved	415	Kalum	451
Jegstrup (Nørlyng H.)	395	Jerslev	133	Julsgård		Kagerup (Kronborg B.)	109	Kalundborg Amt	495
Jegum	229	Jerslev (Jerslev H.)	449	Julsgård (Hammerum H.)	267	Kagerup (Merløse H.)	145	Kalundborg Kommune	498
Jeksen	343	Jerslev Herred	494	Julsgård (Ulfborg H.)	282	Kagsstrup (Ringsted H.)	122	Kalundborg Ladegård	133
Jellerød	101	Jerslev Sogn	451	Julskov	187	Kagsstrup (Tybjerg H.)	160	Kalundborggård	485
Jellesmark	300	Jersore	184	Junge	287	Kajemose	136	Kalvehave (Bårse H.)	154
Jelling	237	Jerstrup	184	Junget	377	Kajerød	102	Kalvehave (Lollands S. H.)	209
Jelling Sogn	237	Jerup	420	Junget Sogn	377	Kajgård	470	Kalvehave Færgegård	154
Jelstrup (Vennebjerg H.)	431	Jesbergård	448	Jungetgård	377	Kajgårds Mølle	470	Kalvehave Sogn	155
Jelstrup (Aars H.)	412	Jesstrup (Hassing H.)	479	Jungshoved	156	Kajholm	432	Kalø	337
Jelstrup Sogn	431	Jesstrup (Refs H.)	481	Jungshoved Sogn	156	Kalbore	307	Kalø Amt	495
Jennet	419	Jomfruens Egede	151	Juulskov	165	Kalby	159	Kalørgård	179
Jennum (Nørhald H.)	353	Jonstrup	151	Jyderup		Kalbygårde	348	Kammer	430
Jennum (Tørrild H.)	236	Jonstrup (Bjæverskov H.)	153	Jyderup (Faxe H.)	151	Kaldal	364	Kammersgård	299
Jensbygård	476	Jonstrup (Hvetbo H.)	465	Jyderup (Ods H.)	137	Kaldred	135	Kammesgård	227
Jensgård	323	Jonstrup (Tuse H.)	147	Jyderup Sogn	147	Kaleko	169	Kampgård	280
Jenslev	117	Jonstrup (Kronborg B.)	107	Jylland		Kaleko Mølle	169	Kamstrup	115
Jenstrup	151	Jonstrup (Merløse H.)	144	Jylland (landsdel)	496	Kalhave	325	Kanderød	153
Jenstrup (Hyllinge S.)	130	Jonstrup (Vennebjerg H.)	426	Jyllerup	224	Kalhave Mølle	145	Kankbølle	338
Jenstrup (Vallensved S.)	129	Jonstrup Mølle	100	Jyllinge	115	Kalkerup	162	Kannegård	349
Jerlev	241	Jonstrup Vang	101	Jyllinge Sogn	115	Kalkærgård	478	Kannerup	340
Jerlev Herred	492	Jonstrupgård	118	Jysted	212	Kallerup (Ars H.)	134	Kanstrup	476
Jerlev Sogn	241	Jordbjerg	209	Jystrup	121	Kallerup (Hundborg H.)	473	Kappel	482
Jernbjerg	125	Jordbjerggård	341	Jystrup Møllegård	121	Kallerup (Lille H.)	99	Kappelgård	483
Jerne	225	Jordbromølle	387	Jystrup Sogn	121	Kallerup (Refs H.)	481	Kappelgårde	114
		Jordhøj	103	Jægersborg	98	Kallerup Sogn	473	Kappendrup	183
		Jordløse	173	Jægerspris	119	Karby	487	Karby Sogn	487
		Jordløse Sogn	173	Jægerspris Amt	495	Karby Sogn	487	Kardybgård	390
		Jordrup	244	Jægerspris Skovhuse	119	Kare	363	Karise	149
		Jordrup Sogn	244	Jægerumgård	469	Karise Gårde	149	Karise	149
						Kallesø	306	Karise Gårde	149

Karise Sogn	149	Kaslunde	193	Katbjerg	355	Kelstrup		Kildedalsgård	453
Karise-Olstrup	149	Kassebølle	202	Katbygård	411	(Djurs Sønder H.)	334	Kildegård	405
Karlby		Kassegården	108	Katbøl	220	Kelstrup		Kildehavegård	154
(Djurs Nørre H.)	332	Kassentoft	253	Katholm		(Faxe H.)	151	Kildemølle	165
Karlby		Kastager		(Djurs Sønder H.)	332	Kelstrup		Kildsig	253
(Nørhald H.)	354	(Horslunde S.)	211	Katholm		(Ods H.)	137	Kildskov	377
Karlby		Kastager		(Jerslev H.)	452	Kelstrup		Kile	188
(Sønderhald H.)	327	(Utterslev S.)	211	Katholm Mølle	332	(Skovby H.)	189	Killerup	
Karlby Sogn	332	Kastbjerg		Kathøj	107	Kelstrup Mølle	137	(Musse H.)	216
Karlebo	101	(Bølling H.)	257	Katrevel	250	Kelstruplund	355	Killerup	
Karlebo Sogn	101	Kastbjerg		Katrinebjerg	100	Kerte	194	(Odense H.)	180
Karleby		(Djurs Nørre H.)	331	Katshegnehus	188	Kerte Sogn	194	Kilsgård	476
(Falsters S. H.)	206	Kastbjerg		Katsig	420	Kerteminde Kommune	498	Kilsholm	269
Karleby		(Dybe S.)	296	Katsighus	312	Kertinge	185	Kilskov Hede	484
(Musse H.)	218	Kastbjerg		Katteballe	209	Kettinge		Kimmerslev	112
Karleby Sogn	206	(Ferring S.)	295	Kattenhøj	314	(Hørsholm B.)	101	Kimmerslev Sogn	112
Karls Mølle	409	Kastbjerg		Katterød	169	Kettinge		Kindertofte	128
Karlsgård	224	(Gjerlev H.)	356	Kattinge	116	(Lollands S. H.)	208	Kindertofte Sogn	128
Karlslunde	114	Kastbjerg Mølle	356	Kattrup		Kettinge		Kindstrup	198
Karlslunde Sogn	114	Kastbjerg Sogn		(Løve H.)	139	(Musse H.)	215	Kindvig	155
Karlsrose	262	(Djurs Nørre H.)	331	Kattrup		Kettinge Sogn	215	Kippinge Sogn	203
Karlstrup	114	Kastbjerg Sogn		(Ning H.)	316	Kettrup	467	Kirial	332
Karlstrup Mølle	114	(Gjerlev H.)	356	Kattrup		Kettrup Sogn	467	Kirke Eskilstrup	143
Karlstrup Sogn	114	Kasted	319	(Voer H.)	341	Kettrupgård	465	Kirke Eskilstrup Sogn	143
Karmark	386	Kasted Sogn	319	Kattrup Sogn	341	Kibsdal	453	Kirke Fjenneslev	123
Karmisholt	436	Kastel	165	Kattrupgård	108	Kibsgård	448	Kirke Flinterup	125
Karrebæk	130	Kastelev	158	Katvad Mølle	362	Kibæk		Kirke Flinterup Sogn	125
Karrebæk Sogn	130	Kastenskov	453	Kauslunde	199	(Assing S.)	266	Kirke Helsing	140
Karrebækstorp	130	Kastholm	118	Kauslunde Sogn	199	Kibæk		Kirke Helsing Sogn	140
Karred	420	Kastrup		Kavslunde	166	(Tvis S.)	266	Kirke Hvalsø	116
Karsbæk	255	(Flakkebjerg H.)	129	Kejlstrup	334	Kibæk Mølle	266	Kirke Hvalsø Sogn	116
Karsemose	106	Kastrup		Kejrup	185	Kiddal	277	Kirke Hyllinge	117
Karsholte	145	(Hammer H.)	158	Keldbjerg	294	Kiddegård	237	Kirke Hyllinge Sogn	118
Karstoft	291	Kastrup		Keldby Sogn	162	Kideris	259	Kirke Skensved	113
Kartofte	217	(Sønderhald H.)	326	Keldbylille	162	Kideris Møllegård	259	Kirke Skensved Sogn	113
Karup		Kastrup		Keldbylille	162	Kidholm	222	Kirke Sonnerup	117
(Børglum H.)	443	(Tuse H.)	146	Keldbymagle	162	Kielsgård	348	Kirke Sonnerup Sogn	117
Karup		Kastrup		Kelddal	414	Kielstrup	409	Kirke Stillinge	128
(Båg H.)	193	(Tårnby B.)	97	Keldernæs	207	Kiis	445	Kirke Stillinge Sogn	129
Karup		Kastrup Sogn	158	Keldgård	478	Kikhavn	106	Kirke Syv	112
(Lysgård H.)	373	Kastrupgård		Kelleby	187	Kikkenborg		Kirke Søby	192
Karup Mølle	373	(Rinds H.)	394	Kelleklinte	133	(Hindsholm B.)	177	Kirke Såby	117
Karup Sogn		Kastrupgård		Kellerup	175	Kikkenborg		Kirke Såby Sogn	117
(Børglum H.)	444	(Ringssted H.)	121	Kellerød	126	(Kær H.)	460	Kirke Værløse	100
Karup Sogn		Kasum	428	Kelstrup		Kildebrønde	114	Kirkebol	268
(Lysgård H.)	373	Katballe	372	(Antvorskov B.)	128	Kildebrønde Sogn	114		

Kirkebolet	478	Kirkegård		Kirkholm		Kjærgård Mølle	273	Klem	
Kirkeby		(Hind H.)	278	(Bjerre H.)	324	Kjærs Mølle	375	(Fjends H.)	388
(Bølling H.)	253	Kirkegård		Kirkholm		Kjærsgård	452	Klem	
Kirkeby		(Kær H.)	460	(Børglum H.)	434	Kjæstrup	482	(Hjerm H.)	270
(Hornstrup S.)	231	Kirkegård		Kirkholt	450	Kjærdrup Boel	314	Klem	
Kirkeby		(Lomborg S.)	303	Kissendrup		Kjøringehus	459	(Ulfborg H.)	281
(Husby S.)	282	Kirkegård		(Faxe H.)	151	Klakkets Mølle	213	Klem	
Kirkeby		(Nørre Horne H.)	250	Kissendrup		Klakring	323	(Vennebjerg H.)	428
(Idom S.)	286	Kirkegård		(Vindinge H.)	165	Klakring Sogn	323	Klemenshave	432
Kirkeby		(Ramme S.)	300	Kisserup		Klapmølle	279	Klemmen	439
(Nørre Horne H.)	249	Kirkegård		(Tuse H.)	146	Klapperis Mølle	214	Klemmenstrup	153
Kirkeby		(Ulfborg H.)	286	Kisserup		Klaptoft	279	Klemstrup	328
(Salling Nørre H.)	378	Kirkegårde	314	(Volborg H.)	117	Klarisgård	395	Klidsbjerg	276
Kirkeby		Kirkegården	268	Kisserup Sogn	117	Klarlund	411	Klim	469
(Skodborg H.)	313	Kirkehuset	429	Kistrup		Klarup	405	Klim Odde	470
Kirkeby		Kirkejorden		(Kronborg B.)	108	Klarup Sogn	405	Klim Sogn	470
(Staby S.)	283	(Kær H.)	458	Kistrup		Klarupgård	405	Klingstrup	168
Kirkeby		Kirkejorden		(Nørlyng H.)	395	(Fleskum H.)	405	Klink	
(Sunds H.)	167	(Skodborg H.)	301	Kistrup Mølle	395	Klarupgård		(Hind H.)	277
Kirkeby		Kirkeledshuse	111	Kistrup Skovhuse	171	(Ringsted H.)	121	Klink	
(Sønder Omme S.)	235	Kirkelte	101	Kistrupholt	448	Klastrup		(Slavs H.)	239
Kirkeby		Kirkemølle	114	Kistruphus	108	(Hillerslev H.)	476	Klinkebakken	426
(Torsted S.)	277	Kirkendrup	180	Kisum	291	Klastrup		Klinkegård	263
Kirkeby		Kirkensgård		Kjallerup	477	(Horns H.)	416	Klint	138
(Vandfuld H.)	299	(Ferring S.)	295	Kjeldal	286	Klatmølle	472	Klinte	184
Kirkeby		Kirkensgård		Kjeldbjerggård	222	Klatrup		Klinte Sogn	184
(Vedersø S.)	281	(Vandborg S.)	297	Kjeldgård	376	(Af Torslev S.)	441	Klinting	228
Kirkeby		Kirkerup		Kjeldingbro	454	Klatrup		Klintrup	348
(Velling S.)	279	(Antvorskov B.)	126	Kjeldkær	237	(Gjerlev H.)	357	Klippede	122
Kirkeby		Kirkerup		Kjeldsbakke	447	Klatrup		Klippinge	148
(Vester Horne H.)	229	(Sømme H.)	115	Kjellerup		(Understed S.)	445	Klitbol	294
Kirkeby Sogn	167	Kirkerup Sogn		(Ginding H.)	292	Klausholm		Klitgård	
Kirkebæk		(Antvorskov B.)	126	Kjellerup		(Lysgård H.)	374	(Hornum H.)	403
(Nørlyng H.)	396	Kirkerup Sogn		(Lysgård H.)	372	Klausholm		Klitgård	
Kirkebæk		(Sømme H.)	115	Kjellerup		(Tørrild H.)	238	(Kær H.)	462
(Øster Horne H.)	247	Kirkeskov		(Onsild H.)	356	Klavenborg	212	Klitgård	
Kirkeeng	303	(Jerslev H.)	452	Kjellerup Mølle	356	Klavsebølle	201	(Morsø Nørre H.)	487
Kirkeengene	220	Kirkeskov		Kjelstrup		Klavstrup	268	Klitgårde	471
Kirkegård		(Vennebjerg H.)	424	(Faster S.)	257	Klegod	280	Klithuse	468
(Dybe S.)	296	Kirkeskovgård	386	Kjelstrup		Klejbjerg	275	Klitlund	419
Kirkegård		Kirketerp		(Hillerslev H.)	476	Klejnstrup	288	Klitmøller	475
(Flynder S.)	303	(Børglum H.)	441	Kjelstrup		Klejs	322	Klitgård	301
Kirkegård		Kirketerp		(Vorgod S.)	252	Klejtrup Mølle	393	Klitte	
(Ginding H.)	290	(Hindsted H.)	410	Kjern Boel	229	Klejtrup Sogn	393	(Horns H.)	421
Kirkegård		Kirketerp		Kjersing	223	Klejtrupgård	393	Klitte	
(Harboøre S.)	315	(Hornum H.)	403	Kjærgård	257	Klelund	222	(Hundborg H.)	474
		Kirkevad	247						

Klitten (Vester Han H.)	470	Knakker	296	Knude (Bølling H.)	257	Kobbeldgård	240	Kokkedal (Hundborg H.)	472
Klittenshuse	431	Knappen (Jerslev H.)	454	Knude (Nørre Horne H.)	251	Kobberbøl	238	Kokkedal (Hørsholm B.)	102
Klode	368	Knappen (Understed S.)	445	Knude (Skaft H.)	225	Kobberhave	370	Kokkedal (Øster Han H.)	468
Klode Møllegård	368	Knappen (Understed S.)	445	Knudegård	469	Kobberholm (Børglum H.)	441	Kokkegård	329
Klodske	416	Knarbjerg	312	Knudesgård	296	Kobberholm (Skodborg H.)	305	Kokkenborg (Børglum H.)	444
Klodskov	203	Knardrup	100	Knudgård	256	Kobberhuset	108	Kokkenborg (Jerslev H.)	448
Klogborg	269	Knarmogård	405	Knudsby	154	Kobbermarken	428	Kokkenborg (Sunds H.)	167
Klokkedal	443	Knarreborg Mølle	175	Knudsbøl	244	Kobbersbro	430	Kokkemølle	321
Klokkeholm	452	Knarren	457	Knudsbølle	169	Kobbersholt	416	Kokseby	163
Klokkeholm Mølle	453	Knasborg (Horns H.)	419	Knudseje (Børglum H.)	443	Kobberup (Fjends H.)	390	Koksøpang	223
Klokkehøj	263	Knasborg (Jerslev H.)	450	Knudseje (Vandfuld H.)	298	Kobberup (Hjerm H.)	274	Koksøpanggård	223
Klokmoose	257	Knasborg (Jerslev H.)	450	Knudseje Mølle	443	Kobberup Sogn	303	Kokvad	425
Kloster	280	Knave	415	Knudsgård (Fjends H.)	388	Kobberø	390	Kolborn	422
Klostergård (Fjaltring S.)	293	Kneberhedegård	385	Knudsgård (Refs H.)	482	Kobelitse	483	Kolby (Hind H.)	280
Klostergård (Hundborg H.)	472	Knebel	336	Knudsholm	422	Kobro	210	Kolby (Samsø H.)	141
Klostergård (Hygum S.)	298	Knebel Sogn	336	Knudsig	285	Kodal	425	Kolby Sogn	141
Klostergård (Skodborg H.)	313	Kneer	441	Knudslund	395	Kodbøl	276	Kolbæk Mølle	431
Klostergårde	283	Knejsted	357	Knudstrup	363	Koed	188	Kold Huse	150
Klostermølle (Skodborg H.)	310	Kneppeshave	455	Knudstrup (Houlbjerg H.)	363	Koed Sogn	328	Koldbro (Af Torslev S.)	441
Klostermølle (Voer H.)	339	Kneppet	458	Knudstrup (Løve H.)	140	Koelbjerg	328	Koldbro (Tårs S.)	435
Klosters Eje	294	Knepshave	442	Knudstrup (Odense H.)	177	Kogsbol	164	Koldbromølle	442
Klotrup	392	Kner	451	Knudstrup (Rinds H.)	392	Kogsbølle	164	Koldby	479
Klovborg	371	Kni	331	Knudstrup (Sorø B.)	124	Kogsbølle Mølle	164	Koldbæk	386
Klovborg Sogn	372	Kniben	457	Knurborg (Skaft H.)	225	Kogsgård	280	Kolding	448
Klovby	133	Knivholt	425	Knurborg (Slavs H.)	240	Kogstved	166	Kolding Kommune	498
Klovtofte	99	Knivholt Mølle	425	Knækkeborg	372	Kohaven	108	Koldingegård	215
Klunderup	283	Knolde (Hornum H.)	401	Knæverhede	439	Kojborg	293	Koldinghus	254
Kluset	181	Knolde (Vennebjerg H.)	431	Knæverholm	315	Kokborg (Ginding H.)	290	Koldinghus Amt	495
Klæstrup	401	Knoldgård	461	Knøsen	432	Kokborg (Hjerm H.)	274	Koldkjær Mølle	470
Klæstrup (Hornum H.)	401	Knoldgård Mølle	461	Knøsen (Af Albæk S.)	432	Kokholm (Hassing H.)	480	Koldkjærgård	470
Klæstrup (Jerslev H.)	450	Knop	369	Knøsen (Understed S.)	445	Kokholm (Jerslev H.)	455	Koldkur	390
Klæstruplund	401	Knorborg	245	Knøsgård	458	Kokholm (Nørlyng H.)	395	Koldkær	287
Kløv	476	Knorborg (Andst H.)	245			Kokholm (Skodborg H.)	311	Koldkærgård	319
Kløv Mølle	476	Knorborg (Hind H.)	277					Kolind	334
Kløvested	112	Knorborg (Vandfuld H.)	299					Kolind Sogn	334
Kløvgård	229	Knubbeløkke	209					Kolisgård	315
Knabstrup	145	Knud	381						
Knagstrup	327	Knudby	387						

Kolle	227	Kongens Tisted Sogn	365	Kornerupgård	116	Kortegård		Kragelund	
Kollekolle		Kongensbjerg	253	Korning	320	(Hundborg H.)	473	(Andst H.)	245
(Ods H.)	137	Kongensbro Kro	376	Korning Sogn	320	Korterup	214	Kragelund	
Kollekolle		Kongensgård	307	Kornum	399	Korumhus	309	(Børglum H.)	439
(Ølstykke H.)	100	Kongsdal	145	Kornum Sogn	399	Korup		Kragelund	
Kollens Mølle	343	Kongsgård		Korreborg	385	(Odense H.)	180	(Gjerlev H.)	356
Kollensgård	343	(Hjerm H.)	271	Korsbjerg	270	Korup		Kragelund	
Kollerup		Kongsgård		Korsbol	304	(Ø. Lisbjerg H.)	337	(Gørding H.)	219
(Galten H.)	359	(Mols H.)	337	Korsbæk	323	Korup Mølle	408	Kragelund	
Kollerup		Kongsholm		Korsbære	472	Korup Sogn	180	(Hids H.)	368
(Kronborg B.)	110	(Bølling H.)	252	Korsebjerggård	179	Korupgård	407	Kragelund	
Kollerup		Kongsholm		Korsebjergghus	179	Kostenborg	170	(Hindsted H.)	408
(Tørrild H.)	236	(Vrads H.)	368	Korsebølle	201	Koster	163	Kragelund	
Kollerup		Kongskilde Mølle	124	Korselitsegård	206	Koster Færgesgård	163	(Hjerm H.)	271
(Øster Han H.)	467	Kongsmark	128	Korsemarke	216	Kosterslev	191	Kragelund	
Kollerup Mølle	467	Kongsmølle	157	Korsentved	430	Kostræde	159	(Nørvang H.)	231
Kollerup Sogn		Kongsted		Korsgård		Kouind	274	Kragelund	
(Tørrild H.)	236	(Elbo H.)	240	(Hundborg H.)	473	Kousted	353	(Vindinge H.)	165
Kollerup Sogn		Kongsted		Korsgård		Kousted Sogn	353	Kragelund	
(Øster Han H.)	467	(Faxe H.)	150	(Refs H.)	482	Koustrup	330	(Øster Horne H.)	247
Kollerød	104	Kongsted		Korsgård		Kovdal	361	Kragelund Møllegård	184
Kollinggård	212	(Merløse H.)	144	(Sønder Nissum S.)	282	Kovsgård		Kragelund Sogn	368
Kollund	260	Kongsted		Korsgård		(Bølling H.)	256	Kragemosehus	239
Kolpengård	343	(Ringssted H.)	120	(Ulfborg S.)	284	Kovsgård		Kragenæs	212
Kolpensig	369	Kongsted Sogn		Korshavn	174	(Hjerm H.)	274	Kragerup	140
Kolsbæk	110	(Elbo H.)	240	Korsholm	467	Kovstrup		Kragerupgård	140
Kolshave	186	Kongsted Sogn		Korsholt	421	(Hammerum H.)	259	Kragevig	
Kolstrup		(Faxe H.)	150	Korshøj	262	Kovstrup		(Bårse H.)	156
(Djurs Nørre H.)	330	Kongsted-Borup	150	Korsled	295	(Hassing H.)	478	Kragevig	
Kolstrup		Kongstedlund	406	Korslund		Kovstrup		(Løve H.)	140
(Ulfborg H.)	283	Kongstrup		(Jerslev H.)	452	(Hind H.)	279	Kragevig	
Kolt	316	(Ars H.)	135	Korslund		Kovstrup		(Musse H.)	217
Kolt Sogn	317	Kongstrup		(Skodborg H.)	311	(Vennebjerg H.)	424	Kraghave	203
Koltrup	443	(Houlbjerg H.)	361	Korsnakke	210	Kovstrup Mølle	479	Kraghede	
Komdrup	406	Kongstrup		Korsø		Kovstrupgård	389	(Børglum H.)	438
Komdrup Sogn	406	(Merløse H.)	142	(Hillerslev H.)	476	Kovtrup	371	Kraghede	
Kondborg	481	Kongstrup		Korsø		Krabbesholm		(Horns H.)	420
Kondrup		(Ods H.)	136	(Rinds H.)	392	(Hindborg H.)	383	Kraghede	
(Gjerlev H.)	356	Kongsvad Mølle	354	Korsø Mølle	476	Krabbesholm		(Ø. Brønderslev S.)	445
Kondrup		Koppel	475	Korsøgård	391	(Volborg H.)	118	Kraghede	
(Støvring H.)	358	Koppes Mølle	414	Korsør Amt	495	Krabbesmark	303	(Ørum S.)	454
Kongemarken	116	Korkendrup	166	Korsør Ladegård	132	Krabbestoft	475	Kragholm	
Kongens Lyngby	98	Kornerup	116	Kortborg	283	Krabdrup	453	(Langelands N. H.)	202
Kongens Lyngby Sogn	98	Kornerup Lille Mølle	116	Kortegård		Kragbæk	266	Kragholm	
Kongens Mølle	133	Kornerup Sogn	116	(Hillerslev H.)	476	Kragegård	171	(Øster Han H.)	467
Kongens Tisted	365	Kornerup Store Mølle	116			Kragehave	99	Kragkær	423
								Kragmose	257

Kragstig	234	Kringelhede	433	Krogsgård		Krustrup	426	Kvarmløse	
Kragsskov	421	Kringelhede Mølle	433	(Fjends H.)	389	Kræmmerhus	193	(Tølløse S.)	143
Kragssnap	262	Kringelholt	430	Krogsgård		Kræmmerværing	300	Kvelstrup	336
Kragvad	422	Kringelmoose	429	(Flynder S.)	303	Krænkerup	140	Kvesel	445
Krajbjerg	337	Kringeltoft	258	Krogsgård		Krætrup	440	Kvesel Skov	445
Krakov	449	Kristrup	325	(Gudum S.)	309	Krøgholt	415	Kvie	248
Kramshule	309	Kristrup Sogn	325	Krogsgård		Krøjerup		Kviesgård	311
Krannesstrup	338	Krog		(Hassing H.)	480	(Merløse H.)	145	Kvindbjerg	452
Krarup		(Bølling H.)	256	Krogsgård		Krøjerup		Kvindebjerggård	200
(Djurs Sønder H.)	334	Krog		(Hundborg S.)	473	(Sorø B.)	124	Kvinderup	103
Krarup		(Hammerum H.)	263	Krogsgård		Krøjkær	309	Kvindevad	262
(Hindborg H.)	383	Krog		(Kær H.)	459	Krøldrups	466	Kvisgård	276
Krarup		(Skodborg H.)	310	Krogsgård		Krømlinge	157	Kvislemark	130
(Sallinge H.)	170	Krog		(Nørvang H.)	235	Krønge	215	Kvislemark Sogn	130
Krarup		(Slavs H.)	239	Krogsgård		Krønge Mølle	215	Kvissel	427
(Øster Horne H.)	246	Krog		(Samsø H.)	141	Krønge Sogn	215	Kvisselholt	447
Krarup Mølle	383	(Ulfborg H.)	282	Krogsgård		Krårup	217	Kvistbol	301
Krarup Sogn	170	Krogager		(Skast H.)	226	Kubstrup	298	Kvistgård	
Krasborg	246	(Skodborg H.)	305	Krogsgård		Kuditze	209	(Skodborg H.)	305
Krasted	440	Krogager		(Ulfborg H.)	281	Kuhr	438	Kvistgård	
Krastrup	400	(Øster Horne H.)	247	Krogsgård		Kukkerhuse	330	(Vandfuld H.)	297
Krattet		Krogdal	452	(Vang S.)	473	Kulby	140	Kvisthus	
(Børglum H.)	445	Kroge	453	Krogshave	453	Kulemosehuse	188	(Bølling H.)	258
Krattet		Krogen		Krogshede	301	Kulepile	202	Kvisthus	
(Hellum S.)	453	(Af Albæk S.)	456	Krogshøj	179	Kulerup	152	(Djurs Nørre H.)	331
Krattet		Krogen		Krogslund	267	Kullerup		Kvistrup	271
(Horns H.)	415	(Af Skæve S.)	455	Krogstrup		(Ellested S.)	164	Kvium	271
Krattet		Krogen		(Hads H.)	349	Kullerup		Kvolbæk	363
(Jerslev S.)	449	(Børglum H.)	435	Krogstrup		(Kullerup S.)	165	Kvols	390
Kratteting	450	Krogen		(Hammerum H.)	264	Kullerup Sogn	165	Kvols Sogn	390
Kravnsø	223	(Hindsted H.)	409	Krogstrup		Kulstrup	434	Kvolsbæk	314
Kregme	105	Krogen		(Aars H.)	413	Kundby	147	Kvolsgård	390
Kregme Birk	491	(Kær H.)	458	Krogstrup Sogn	120	Kundby Sogn	147	Kvong	226
Kregme Sogn	105	Krogen		Krogtvedgård	407	Kunnerup	316	Kvong Sogn	227
Krejbjerg		(Vennebjerg H.)	423	Krollerup	231	Kurborg	473	Kvorning	352
(Rødding H.)	381	Krogens Mølle	441	Kronborg Amt	495	Kurgård	390	Kvorning Mølle	352
Krejbjerg		Krogerup	111	Kronborg Birk	491	Kurup	381	Kvorning Sogn	352
(Vrads H.)	370	Kroggård	339	Kronborgdige	272	Kusiggård	430	Kvorup	
Krejbjerg Sogn	382	Krogholm	437	Krongård	247	Kustrup	199	(Hvetbo H.)	464
Krejbjerggård	381	Krogs Mølle	390	Kronholm	432	Kvaglund	225	Kvorup	
Krejlgård	291	Krogsager	326	Krummerup	128	(Vester Horne H.)	226	Kvosted	387
Krekær	317	Krogsbæk Sogn	327	Krummerup Sogn	128	Kvanløse	145	Kvottrup	
Krengerup	193	Krogsbølle	184	Krummerup Sogn	128	(Soderup S.)	143	(Onsild H.)	355
Krenkerup	216	Krogsbølle Sogn	184	Krungerup	216			Kvottrup	
Kringelborg	206	Krogsdal	287	Krusborg	329			(Sabro H.)	346
Kringelborn	422								

Kvælhals	425	Kærby		Kærgård		Kærsgård		Kølskegård Mølle	446
Kværkeby	120	(Ars H.)	134	(Naur S.)	269	(Vandfuld H.)	293	Kølstrup	185
Kværkeby Sogn	120	Kærby		Kærgård		Kærsgård		Kølstrup Sogn	185
Kværndrup	168	(Gjerlev H.)	356	(Nørlem S.)	307	(Vends H.)	199	Køltring	463
Kværndrup Sogn	168	Kærby		Kærgård		Kærsgård		Køng	
Kværrede	122	(Skovby H.)	188	(Nørlyng H.)	395	(Aars H.)	414	(Båg H.)	192
Kyllesbæk	419	Kærby		Kærgård		Kærsgård Mølle		Køng	
Kyllingborg		(Vends H.)	198	(Nørre Horne H.)	250	(Hids H.)	367	(Hammer H.)	158
(Børglum H.)	444	Kærby Mølle	356	Kærgård		Kærsgård Mølle		Køng Gårde	158
Kyllingborg		Kærby Sogn	356	(Nørvang H.)	235	(Horns H.)	414	Køng Sogn	
(Jerslev H.)	448	Kærbygård	319	Kærgård		Kærsgårde	350	(Båg H.)	192
Kyndby	120	Kærbyholm	197	(Ramme S.)	300	Kærsholm	373	Køng Sogn	
Kyndby Sogn	120	Kærbøl	239	Kærgård		Kærsholm Mølle	373	(Hammer H.)	159
Kyndeløse	118	Kærbølling	237	(Refs H.)	483	Kærshoved	369	Køng Vandmølle	192
Kyndesgård	315	Kærende	328	Kærgård		Kærside	294	Kørum Kro	174
Kyndestoft	276	Kæret		(Rødding H.)	381	Kærskov	432	Kørup	
Kyneb	394	(Af Dronninglund S.)	447	Kærgård		Kærsmark	375	(Nim H.)	325
Kyse	129	Kæret		(Sunds S.)	259	Kærstrup	213	Kørup	
Kysing	350	(Bølling H.)	257	Kærgård		Kærum	193	(Skam H.)	185
Kyttrup	285	Kæret		(Sønderhald H.)	328	Kærum Sogn	193	Kørupgård	198
Kyvling	251	(Karup S.)	443	Kærgårde		Kærup		Køstrup	198
Kyø	399	Kæret		(Slet H.)	397	(Ringsted H.)	120	Køstrup Møllehus	198
Kædeby	200	(Tise S.)	456	Kærgårde		Kærup		Kaa Huset	173
Kæderup		(Tårs S.)	435	(Vester Horne H.)	230	(Vester Han H.)	471	Kåberbølle	197
(Faxe H.)	150	Kæret		Kærgårds Hedehus	257	Kærup		Kådekilde	189
Kæderup		(Veſter Han H.)	470	Kærgårdsholm	381	(Veſter Horne H.)	229	Kårup	
(Kronborg B.)	110	Kæret		Kærgårdsig	311	Kærupbol	326	(Morsø Sønder H.)	485
Kællingbjerg	195	Kærgård		Kærhus	309	Købelev Sogn	211	Kårup	
Kællingholt	432	(Aulum S.)	261	Kærhuset	393	København Kommune	498	(Musse H.)	218
Kællinghøl	386	Kærgård		Kærhøj	307	Københavns Amt	495	Kårup	
Kællingtand	366	(Bølling H.)	254	Kærmark	310	Køberup	161	(Ods H.)	136
Kællingtandmølle	366	Kærgård		Kærsgård		Købescov	189	Kås	
Kællingtved	158	(Fabjerg S.)	310	(Børglum H.)	443	Købsted	414	(Hvetbo H.)	464
Kæmpesmølle	342	Kærgård		Kærsgård		Købstrup	425	Kås	
Kær		(Fjaltring S.)	293	(Gislum H.)	366	Køge Kommune	498	(Rødding H.)	382
(Fabjerg S.)	311	Kærgård		Kærsgård		Kølby	400	Kåsgård	295
Kær		(Flynder S.)	303	(Hads H.)	349	Kølbygård	476	Kåstrup	
(Humlum S.)	312	Kærgård		Kærsgård		(Ars H.)	135	(Ars H.)	135
Kær		(Gørding H.)	219	(Hammerum H.)	264	Kølbæk	259	Kåstrup	
(Rødding H.)	381	Kærgård		Kærsgård		Køldige	301	(Hillerslev H.)	474
Kær		(Hillerslev H.)	475	(Hids H.)	367	Kølhede	302	Kåstrup	
(Vandfuld H.)	301	Kærgård		Kærsgård		Kølholt	236	(Hindborg H.)	382
(Vennebjerg H.)	424	(Hind H.)	276	(Horns H.)	414	Kølsen	396	Kåstrup Sogn	474
Kær Herred	494	Kærgård		Kærsgård		Kølsen Mølle	396	Kåtrup	353
		(Hjerm S.)	271	(Jerslev H.)	455	Kølsengård	396	Labing	347
		Kærgård		Kærsgård		Kølskegård	446		
		(Mejrup S.)	274	(Kær H.)	459				

Ladby (Bjerge H.)	185	Langagergård	253	Langskov (Galten H.)	359	Laurs Poulsens Gård	293	Lemmer	326
Ladby (Flakkebjerg H.)	131	Langballe (Ning H.)	317	Langskov (Nørvang H.)	230	Laven	375	Lemmestrup	350
Ladegård (Fjends H.)	389	Langballe (Tyrsting H.)	342	Langskov Sogn	230	Lavensmark	223	Lemming	
Ladegård (Jerslev H.)	456	Langbo	261	Langskovhus	389	Lavstrup	251	(Hids H.)	367
Ladegårde (Båg H.)	192	Langdal	414	Langsom	223	lbsgård	370	Lemming (Ning H.)	316
Ladegårde (Sønderhald H.)	326	Langebæk	154	Langsted	178	Lederballe	292	Lemming Sogn	367
Ladegårdsmarken	97	Langebæk Mølle	154	Langsted Mølle	178	Ledet	444	Lemtorp	307
Ladekær	256	Langeland	433	Langstrup	111	Ledøje	99	Lemvig Kommune	498
Lading	346	Langeland Kommune	498	Langtved	440	Ledøje Sogn	99	Lendrup	399
Lading Sogn	347	Langelands Nørre Herred	492	Langtved (Børglum H.)	440	Lee	385	Lendum	428
Laen	330	Langelands Sønder Herred	492	Langtved (Jerslev H.)	453	Lee Sogn	386	Lendum Sogn	430
Lakkenborg	250	Langelte	102	Langtved (Kær H.)	462	Lee Strup	150	Lendumbro	429
Lakkendrup	175	Langelund	459	Langtved (Vindinge H.)	166	Legerholm	336	Lengsholm	430
Lamborg	239	Langelund Mølle	233	Langtved (Volborg H.)	117	Leggebølle	200	Lennested	437
Lambæk	254	Langemark	141	Langtved (Børglum H.)	445	Legind (Hundborg H.)	474	Lerager	232
Lambækgreen	254	Langensbogård	195	Langvad (Vester Han H.)	470	Legind (Morsø Sønder H.)	485	Lerbjerg (Galten H.)	360
Lamdrup	164	Langergård	312	Langvad Mølle	115	Legård (Hundborg H.)	473	Lerbjerg (Volborg H.)	116
Lamdrup (Gislev S.)	174	Langerhuse	315	Langvad	164	Legård (Ulfborg H.)	283	Lerbjerg Sogn	361
Lamdrup (Svindinge S.)	174	Langerim	408	Langvad Mølle	115	Lehnskov	166	Lerbæk (Horns H.)	421
Lamdrup Vandmølle	174	Langerød (Hørsholm B.)	111	Langvæble	164	Leipzig	178	Lerbæk (Møns Vester H.)	163
Lammehave	174	Langerød (Merløse H.)	142	Langø (Bårse H.)	154	Lejbølle	201	Lerbæk (Skovby H.)	190
Lammestrup	112	Langesø (Lollands N. H.)	212	Langø (Bårse H.)	154	Lejestofte	148	Lerbæk (Sømme H.)	116
Lamose Mølle	195	Langesø (Skovby H.)	188	Langø (Hindsholm B.)	176	Lejre	118	Lerbæk (Tørrild H.)	236
Landborup	336	Langesø	215	Langø (Lollands S. H.)	209	Lejre Kommune	498	Lerbæk Mølle (Horns H.)	421
Landbotorp	128	Langet	215	Langø (Skovby H.)	186	Lejre Mølle	118	Lerbæk	
Landerslev	119	Langheden (Horns H.)	417	Langø (Skovby H.)	186	Lejrskov	245	Lerbæk Mølle (Horns H.)	421
Landerupgård	244	Langheden (Jerslev H.)	449	Langå (Gudme H.)	176	Lejrskov Sogn	246	Lerbæk Mølle (Tørrild H.)	236
Landet Sogn (Lollands S. H.)	208	Langholm	208	Langå (Gudme H.)	176	Lejrskov Sogn	246	Lerbæk Mølle (Tørrild H.)	236
Landet Sogn (Sunds H.)	169	Langholt (Af Skæve S.)	443	Langå (Gudme H.)	176	Lejrskov Sogn	246	Lerdrup	351
Landkilddegård	183	Langholt (Af Torslev S.)	442	Langå (Middelsom H.)	384	Lejrskov Sogn	246	Lere (Hornum H.)	404
Landsgrav	125	Langholt (Kær H.)	460	Langå Sogn (Gudme H.)	176	Lem	358	Lere (Aars H.)	413
Landting (Bølling H.)	252	Langkastrup	326	Langå Sogn (Middelsom H.)	384	Lem Sogn (Rødding H.)	381	Leret	370
Landting (Ginding H.)	292	Langkilddegård	167	Larsgård	459	Lem Sogn (Støvring H.)	358	Lergrav (Hammerum H.)	262
Landvad	447	Langkær	256	Laugø	110	Lemb	452	Lergrav (Ulfborg H.)	284
		Langsig	228	Laurbjerg	360	Lembjerg	255	Lerkenfeld	392
				Laurbjerg Sogn	360				

Lerkenfeld Mølle	392	Lille Ajstrup	399	Lille Frisgård	227	Lille Humlum	312	Lille Oustrup	373
Lerup Sogn	468	Lille Albæk	428	Lille Frøstrup	227	Lille Hvolby	284	Lille Paddesø	190
Lervad		Lille Almstok	240	Lille Fuglede	133	Lille Hylkærgård	398	Lille Pajhede	449
(Bølling H.)	252	Lille Andst	244	Lille Fuglede Sogn	133	Lille Håbendal	427	Lille Pandrup	464
Lervad		Lille Appe	178	Lille Fuglsang		Lille Kamstrup	307	Lille Pederstrup	180
(Malt H.)	221	Lille Arden	410	(Børglum H.)	441	Lille Karleby	118	Lille Perregård	276
Lervad		Lille Asmild	397	Lille Fuglsang		Lille Karlskov	233	Lille Pindvig	263
(Øster Horne H.)	247	Lille Avnede	210	(Sønderlyng H.)	351	Lille Katkær	297	Lille Porsmose	432
Lervadskær	264	Lille Binderup	365	Lille Fulden	317	Lille Kielstrup	440	Lille Præstbro	432
Lervang	254	Lille Bisbjerg	179	Lille Fulden Mølle	317	Lille Kilde	261	Lille Pugholm	296
Lestrup	138	Lille Bisgård	464	Lille Føltved	454	Lille Knabstrup	145	Lille Ramsing	382
Letagergård	255	Lille Bjerre	269	Lille Gesten	245	Lille Kraghedegård	454	Lille Ravnholt	457
Letbækmølle	246	Lille Bjerregård	281	Lille Gjedbo	265	Lille Krogen	441	Lille Refstrup	255
Letholt		Lille Bjerrum	310	Lille Glindvad	448	Lille Krøldrup	466	Lille Restrup	393
(Børglum H.)	444	Lille Bjørnlund	447	Lille Grandløse	142	Lille Kærsgård	447	Lille Rugtved	433
Letholt		Lille Blæsbjerg	285	Lille Grønhede	439	Lille Købelev	210	Lille Rævdal	447
(Horns H.)	419	Lille Borris	286	Lille Grøntved	415	Lille Købeskov	189	Lille Rørbæk	
Levetofte	123	Lille Borum	308	Lille Gråsand	289	Lille Labøllehus	190	(Lyngge-Fr. H.)	105
Levring	374	Lille Brandbjerg	236	Lille Gråskov	373	Lille Ladager	113	Lille Rørbæk	
Levring Sogn	374	Lille Brande	235	Lille Gunderup	260	Lille Landvad	452	(Aars H.)	412
Lidemark	152	Lille Bredlund	369	Lille Gåsborg	302	Lille Langelund	267	Lille Røttinge	157
Lidemark Sogn	152	Lille Brøndum	407	Lille Gåsdal	258	Lille Langheden	449	Lille Salby	113
Liegård	241	Lille Burholt	430	Lille Habæk	478	Lille Langkær	234	Lille Sandbæk	
Liengård		Lille Bøjstrup	328	Lille Harrild	234	Lille Linde	152	(Bølling H.)	253
(Horns H.)	421	Lille Bølling	257	Lille Hausig	432	Lille Lindet	212	Lille Sandbæk	
Liengård		Lille Dalby	321	Lille Havelse	106	Lille Lyngby	104	(Skodborg H.)	314
(Øster Han H.)	468	Lille Darum	219	Lille Heddinge	148	Lille Lyngby Sogn	104	Lille Sandfeld	234
Lifstrup	226	Lille Dorfsved	447	Lille Heddinge Sogn	148	Lille Lysholt	231	Lille Sinkbæk	302
Ligård	293	Lille Døes	270	Lille Hedegård		Lille Løgtved	447	Lille Sjørup	
Lihme		Lille Dårbak	449	(Borbjerg S.)	275	Lille Løjtøfte	211	(Rougsø H.)	363
(Rødning H.)	382	Lille Ebberup	124	Lille Hedegård		Lille Løjtved	167	Lille Sjørup	
Lihme		Lille Egebjerg	137	(Handbjerg S.)	274	Lille Magersholt	429	(Aars H.)	413
(Tørrild H.)	238	Lille Ejlstrup	179	Lille Hedegård		Lille Medelhede	373	Lille Skensved	113
Lihme Sogn	382	Lille Ellebæk	312	(Skodborg H.)	313	Lille Mejdal	265	Lille Skidenvad	298
Lihmskov	238	Lille Elmue	151	Lille Herred	491	Lille Midtgård	373	Lille Skikkild	273
Lilballe	244	Lille Endelt	457	Lille Hesbjerg	179	Lille Moseby	274	Lille Skindbjerg	255
Lilbæk	255	Lille Enodden	457	Lille Hessel	276	Lille Mosegård	235	Lille Skråstrup	277
Lild Mølle		Lille Erkilstrup	398	Lille Hestlund	233	Lille Mågård	305	Lille Skæggesholt	435
(Hassing H.)	479	Lille Esbønderup	107	Lille Hillerslev	476	Lille Nandrup	488	Lille Skærpinge	439
Lild Mølle		Lille Esholm	471	Lille Himmelstrup	187	Lille Nejsum	454	Lille Snogdal	253
(Hatting H.)	321	Lille Favrby	151	Lille Hjøllund		Lille Næstved	131	Lille Snøde	201
Lild Sogn	470	Lille Fjelsstervang	252	(Hammerum H.)	264	Lille Nørlund	267	Lille Spånkede	454
Lildfrost	237	Lille Fjemb	439	Lille Hjøllund		Lille Nørskov	484	Lille Stappris	459
Lilholt	416	Lille Flansmose	296	(Vrads H.)	369	Lille Opsund	253	Lille Starbakken	427
Lilholtgaard	105	Lille Folbæk	302	Lille Hovdam	299	Lille Orebo	139	Lille Stenshede	440

Lille Stenum	285	Lille Vester Rammegård	301	Lillering	347	Linderum	422	Lindved	
Lille Stokholm	446	Lille Vestergård	311	Lilleris Mølle	485	Linderumgård	423	(Nørvang H.)	231
Lille Stokkildhoved	259	Lille Vibholt	303	Lillerup	339	Linderummølle	423	Lindved	
Lille Stolsholt	432	Lille Viby	185	Lillerupholm	339	Lindeskov		(Odense H.)	177
Lille Stovbæk	261	Lille Villestrup	451	Lillerød	104	(Flakkebjerg H.)	132	Lindvigsgård	258
Lille Stærmosen	178	Lille Vinding	249	Lillerød Sogn	104	Lindeskov		Lindå	338
Lille Støvl	270	Lille Vognbjerg	255	Lilleteft	195	(Vindinge H.)	164	Linnebjerg	268
Lille Svangen	439	Lille Vognsbæk	430	Lillevorde	405	Lindet		Linnerup	371
Lille Svenstrup	121	Lille Vrængmose	454	Lillevorde Sogn	405	(Nørvang H.)	232	Linnerup Sogn	371
Lille Sædinge	213	Lille Værløse	100	Liltved	327	Lindet		Lintrup	221
Lille Søndergård	280	Lille Ørs	303	Lime	326	(Vennebjerg H.)	426	Linå	
Lille Tamstrup	441	Lille Ørskov	264	Lime Sogn	326	Lindet Mølle	426	(Gjern H.)	375
Lille Terning	255	Lille Åbenterp	437	Limeskovhus	326	Lindetskrog	426	Linå	
Lille Thorlund	370	Lille Ågård	454	Limkildehus	187	Lindevads Mølle	171	(Hammerum H.)	259
Lille Thorum	379	Lillebakken	428	Lind		Lindgård	363	Linå Sogn	375
Lille Tindskov	274	Lillebjerg		(Hammerum H.)	260	Lindholm		Lisbjerg	
Lille Toftlund	439	(Hammerum H.)	263	Lind		(Børglum H.)	442	(V. Lisbjerg H.)	319
Lille Torager	270	Lillebjerg		(Møns Vester H.)	163	Lindholm		Lisbjerg	
Lille Torsager	385	(Skodborg H.)	301	Lindbjerg		(Kær H.)	463	(Vandfuld H.)	296
Lille Torup		Lillebjergene	433	(Hjerm H.)	274	Lindholm		Lisbjerg Sogn	320
(Middelsom H.)	386	Lillebro	263	Lindbjerg		(Lyng-Fr. H.)	105	Lisbjerg-Terp	320
Lille Torup		Lillebrænde	204	(Støvring H.)	358	Lindholm		Lisborg	425
(Rinds H.)	391	Lillebrænde Sogn	204	Lindbjerg		(Møns Vester H.)	163	Lismose	202
Lille Tovstrup		Lillegårdshave	471	(Øster Horne H.)	248	Lindholm		Listrup	206
(Hind H.)	278	Lillehaven	427	Lindbjerggård	358	(Volborg H.)	118	Livø	397
Lille Tovstrup		Lilleheden	423	Linde		Lindholmen	207	Ljørring	261
(Hjerm H.)	275	Lillehoved	423	(Hjerm H.)	271	Lindholt		Ljørslev	485
Lille Trange	423	Lillelund		Linde		(Børglum H.)	435	Ljørslev Sogn	485
Lille Tranget	456	(Hammerum H.)	260	(Nørhald H.)	354	Lindholt		Lille Hovmade	300
Lille Traun	187	Lillelund		Linde Gårde	354	(Ginding H.)	291	Lobsager	256
Lille Tvede	159	(Ulfborg H.)	284	Linde Sogn	354	Lindholt		Lodal	257
Lille Tykskov	370	Lillelund		Lindeballe	237	(Hammerum H.)	266	Lodalgård	482
Lille Tykskovgård	370	(Øster Horne H.)	248	Lindeballe Sogn	237	Linding Mølle	246	Lodbjerg Sogn	477
Lille Tønding	246	Lillelose	427	Lindebjerg		Lindinggård	246	Lodskovvad	419
Lille Tåmby	152	Lillemølle		(Sorø B.)	125	Lindknud	222	Loft	238
Lille Tårup	387	(Djurs Sønder H.)	333	Lindebjerg		Lindknud Sogn	222	Lokkeruphus	107
Lille Ubberud	179	Lillemølle		(Tuse H.)	146	Lindsbol	308	Loldrup	397
Lille Uggerholt	439	(Gislum H.)	366	Lindgård		Lindskrog	305	Lolholm	400
Lille Uglebjerg	167	Lillemølle		(Flakkebjerg H.)	130	Lindtorp	272	Lolland Kommune	498
Lille Ulsø	293	(Jerslev H.)	456	Lindgård		Lindum		Lolland-Falster	
Lille Vadet	445	(Onsild H.)	354	(Vrads H.)	368	(Nørlyng H.)	394	(landsdel)	496
Lille Valby		Lillemølle		Lindegårds Mølle	354	Lindum		Lollands Nørre Herred	492
(Antvorskov B.)	125	(Sønderhald H.)	327	Lindelse	200	(Salling Nørre H.)	376	Lollands Sønder Herred	492
Lille Valby		Lillenor	317	Lindelse Sogn	200	Lindum Sogn	394	Lollesgård	202
(Sømme H.)	115	Lillerad	482	Lindenborg	406	Lindved		Lomanshave	421
				Lindersvold	150	(Bjerre H.)	322		

Lomborg	477	Lund		Lunde		Lundergård		Lundsby	
Lomborg Sogn	304	(Nim H.)	325	(Lunde H.)	182	(Af Torslev S.)	441	(Nørre Horne H.)	249
Lommelev	203	Lund		Lunde		Lundergård		Lundsby	
Longelse Sogn	203	(Rinds H.)	394	(Skaft H.)	225	(Hvetbo H.)	464	(Skodborg H.)	304
Lonnebjerg	262	Lund		Lunde		Lundergård		Lundsgård	
Loptrup	363	(Stevns H.)	148	(Sunds H.)	167	(Jerslev H.)	453	(Bjerger H.)	186
Lorthule	449	Lund		Lunde		Lundergård		Lundsgård	
Lorup	126	(Sønderhald H.)	326	(Vester Horne H.)	227	(Rakkeby S.)	443	(Hellum H.)	407
Lottrup Ladegård	322	Lund		Lunde		Lundergård		Lundsgård	
Lov	158	(Ulfborg H.)	287	(Øster Han H.)	468	(Vennebjerg H.)	426	(Nørlyng H.)	396
Lovdal	368	Lund		Lunde Herred	492	Lundergård Mølle	464	Lundsgård	
Lovmandsgård	306	(Vester Han H.)	470	Lunde Mølle		Lunderhede	457	(Odense H.)	177
Lovns	365	Lund Mølle	264	(Gudme H.)	174	Lunderskov	245	Lundsgård	
Lovns Sogn	365	Lund Præstegård	437	Lunde Mølle		Lunderup	230	(Sallinge H.)	172
Lovrup	220	Lundager		(Holmans H.)	243	Lunderød	142	Lundsgårde	152
Lovsig	454	(Båg H.)	195	Lunde Sogn		Lundfod	234	Lundsmark	
Luderup	161	Lundager		(Lunde H.)	182	Lundforlund	127	(Hjerm H.)	272
Ludserød	101	(Vester Horne H.)	227	Lunde Sogn		Lundforlund Sogn	127	Lundsmark	
Ludshøj	110	Lundbak	464	(Sunds H.)	168	Lundgård		(Nørre Horne H.)	250
Lumby		Lundborg	461	Lunde Sogn		(Bjerre H.)	322	Lundstorp	131
(Lunde H.)	181	Lundby		(Vester Horne H.)	228	Lundgård		Lundtang	228
Lumby		(Falsters N. H.)	203	Lundegård		(Børglum H.)	437	Lundtofte	98
(Åsum H.)	183	Lundby		(Børglum H.)	440	Lundgård		Lundum	339
Lumby Sogn	181	(Flakkebjerg H.)	131	Lundegård		(Fjends H.)	388	Lundum Mølle	339
Lumby Torp	181	Lundby		(Fleskum H.)	405	Lundgård		Lundum Sogn	340
Lumsås	138	(Fleskum H.)	404	Lundegård		(Framlev H.)	347	Lundumskov	339
Lund		Lundby		(Fuglse H.)	213	Lundgård		Lundø	387
(Bøvling S.)	301	(Hammer H.)	159	Lundegård		(Gislum H.)	364	Lundø Sogn	387
Lund		Lundby		(Lollands N. H.)	210	Lundgård		Lundøgård	387
(Djurs Sønder H.)	333	(Hammerum H.)	261	Lundegård		(Hammerum H.)	261	Lunge	198
Lund		Lundby		(Sallinge H.)	173	Lundgård		Lungholm	213
(Engbjerg S.)	298	(Hjerm H.)	272	Lundemølle	172	(Harre H.)	380	Lunghus	171
Lund		Lundby		Lunden		Lundgård		Lunken	450
(Engbjerg S.)	298	(Skodborg H.)	311	(Af Dronninglund S.)	447	(Hindsted H.)	410	Lureby	236
Lund		Lundby		Lunden		Lundgård		Lustrup	263
(Fjends H.)	389	(Slet H.)	398	(Hellevad S.)	452	(Skodborg H.)	308	Lyager	255
Lund		Lundby		Lunden		Lundgård		Lybbershøj	424
(Flakkebjerg H.)	129	(Sunds H.)	169	(Jerslev S.)	450	(Slavs H.)	239	Lyby Mølle	378
Lund		Lundby Mølle	398	Lunden		Lundgård		Lyby Sogn	378
(Hillerslev H.)	475	Lundby Sogn		(Kær H.)	461	(Sønderlyng H.)	352	Lybæk	278
Lund		(Hammer H.)	159	Lunden		Lundgård		Lydersgård	283
(Hindborg H.)	384	Lundby Sogn		(Vennebjerg H.)	426	(Vandfuld H.)	300	Lyderslev	148
Lund		Lundby Sogn		Lundenæs	256	Lundgårde	400	Lyderslev Sogn	148
(Hove S.)	299	(Slet H.)	398	Lundenæs Amt	495	Lundhede	291	Lydinge	170
Lund		Lundby Torp	159	Lunderager Præstgård	446	Lundholm	420	Lydinge Gårde	170
(Morsø Sønder H.)	486	Lundbæk	400	Lunderdal	452			Lydinge Mølle	170
Lund		Lundbæk Mølle	400						
(Møborg S.)	314	Lunddorp	351						

Lydum	227	Lyngby Sogn		Lyngsø	403	Løberbol	282	Lønnerup	476
Lydum Sogn	227	(Djurs Sønder H.)	333	Lyngsøgård	396	Lødderup	485	Lønnebak	228
Lydumgård	227	Lyngby Sogn		Lyngså	433	Lødderup Sogn	485	Lønsgård	371
Lydumhede	227	(Hasle H.)	319	Lyngå	346	Løftgård	228	Lønstrup	432
Lykkegård		Lyngby Sogn		Lyngå Sogn	346	Løgager	369	Lønå	235
(Skast H.)	225	(Hellum H.)	407	Lynnerup	411	Løgballe	339	Lørslev	422
Lykkegård		Lyngby Torp	434	Lysdalgård	375	Løgbjerg	299	Lørsted	466
(Vester Horne H.)	227	Lyngbygård	319	Lysemose	203	Løgismose	195	Lørsted Møllegård	466
Lykkesborg	190	Lyngby-Taarbæk Kommune		Lysgård		Løgsted	398	Lørup	175
Lykkesgård		498		(Hammerum H.)	265	Løgsted Sogn	398	Løserup	146
(Gørding H.)	219	Lyngdrup	456	Lysgård		Løgstrup		Løsning	320
Lykkesgård		Lyngø		(Lyngård H.)	372	(Hassing H.)	477	Løsning Mølle	320
(Skodborg H.)	306	(Lyngø-Fr. H.)	104	Lyngård Herred	494	Løgstrup		Løsning Sogn	320
Lykkesholm		Lyngø		Lyngård Sogn	372	(Nørlyng H.)	395	Løt	
(Djurs Sønder H.)	333	(Mols H.)	336	Lysholt	194	Løgstør	398	(Børglum H.)	434
Lykkesholm		Lyngø		Lysskovgård	368	Løgholt	447	Løt	
(Langelands S. H.)	200	(Sorø B.)	124	Lystagergård	128	Løgtved		(Horns H.)	419
Lykkesholm		Lyngø Sogn		Lystbæk	277	(Ars H.)	134	Løth	451
(Vindinge H.)	164	(Lyngø-Fr. H.)	104	Lystlund	284	Løgtved		Løttebolig	464
Lykkeskær	221	Lyngø Sogn		Lystrup		(Børglum H.)	439	Løvborg	246
Lyndby	118	(Sorø B.)	125	(Bjæverskov H.)	152	Løgtved		Løve	
Lyndby Mølle	118	Lyngø-Eskilstrup	124	Lystrup		(Løve H.)	139	(Løve H.)	140
Lyndby Sogn	118	Lyngø-Frederiksborg Herred		(Faxe H.)	150	Løjenkær	318	Løve	
Lyndelse	171	491		Lystrup		Løjstrup Hovedgård	360	(Tyrsting H.)	343
Lynderup	391	Lyngø	465	(Gjerlev H.)	357	Løjstrup Huse	360	Løve Herred	491
Lynderup Sogn	391	Lyngørup	119	Lystrup		Løjstrup Mølle	360	Løvehuset	356
Lynderupgård	391	Lynggård		(Hatting H.)	321	Løjtofte Sogn	211	Løvel	395
Lyndsgårde	248	(Brusk H.)	244	Lystrup		Løjtved	167	Løvel Mølle	395
Lyne	251	Lynggård		(Lyngø-Fr. H.)	105	Løkke		Løvel Sogn	395
Lyne Sogn	251	(Morsø Nørre H.)	489	Lystrup		(Skodborg H.)	301	Løvenholm	329
Lyne-Husted	227	Lyngholm		(Sønderhald H.)	328	Løkke		Løvenholm Mølle	329
Lyng	124	(Hammerum H.)	267	Lystrup Mølle	152	(Vandfuld H.)	295	Løvet	342
Lyngballegård	346	Lyngholm		Lyø	174	Løkkeby	202	Løvig	289
Lyngbjerggård	404	(Hassing H.)	477	Lyø Sogn	174	Løkkegård	177	Løvlund	239
Lyngby		Lyngøj	295	Læborg Sogn	222	Løkkehus	236	Løvskaal	386
(Djurs Sønder H.)	333	Lyngkrog	272	Lægsgård	267	Løkkemark	356	Løvstrup	252
Lyngby		Lyngs	482	Lægsgård	287	Løkken	430	Lådne Brøndstrup	186
(Flakkebjerg H.)	132	Lyngs Sogn	482	Lægård	270	Lønborg	251	Låge	
Lyngby		Lyngsbæk	335	Lægårdsmølle	270	Lønborg Sogn	251	(Nørvang H.)	231
(Gjern H.)	375	Lyngsbækgård	335	Lærkeholt	248	Lønborggård	251	Låge	
Lyngby		Lyngsgård	481	Læsten	352	Lønholt	105	(Skovby H.)	190
(Hasle H.)	319	Lyngshede		Læsten Sogn	352	Lønne	228	Lågen	451
Lyngby		(Børglum H.)	432	Læsø	209	Lønne Hede	228	Lågerup	217
(Hellum H.)	407	Lyngshede		Læsø Birk	494	Lønne Sogn	228	Låninggårde	188
Lyngby Sogn		(Horns H.)	419	Læsø Kommune	498	Lønnebjerggård	228	Lånnum	388
(Børglum H.)	435	Lyngshøj	433						

548	Lårup	144	Majlund	430	Mark	295	Mejlby		Melholt	
	Låsby	348	Makholm	312	Marke	147	(Rindum S.)	279	(Ulsted S.)	462
	Låsby Sogn	348	Malle		Markeslev	146	Mejlby		Melholt Mølle	462
	Låstrup Sogn	392	(Hillerslev H.)	477	Markgård	306	(Stadil S.)	280	Mellem Bjerrum	310
	Made	294	Malle		Markhus	485	Mejlby		Mellem Bolle	444
	Madedige	281	(Slet H.)	399	Markhuset	290	(Ø. Lisbjerg H.)	338	Mellem Borup	295
	Maderup	191	Malle		Markmølle	485	Mejlby		Mellem Bøgeskov	370
	Madsbad	380	(Øster Horne H.)	247	Markskel	230	(Aars H.)	413	Mellem Børring	311
	Madsted	477	Malle Hedegård	399	Marrebæk	207	Mejlby Mølle	464	Mellem Dubgård	305
	Madum	285	Malle Sogn	399	Marsbjerg	300	Mejlby Sogn	338	Mellem Finderup	253
	Madum Sogn	285	Malling	317	Marselisborg	316	Mejlgård		Mellem Herup	296
	Madumflod	285	Malling Bisgård	317	Marshale	295	(Djurs Nørre H.)	330	Mellem Hjortkær	301
	Magersholt	429	Malling Sogn	317	Marslev	185	Mejlgård		Mellem Hjulskov	450
	Maglebrænde	204	Malt Herred	492	Marslev Sogn	185	(Nørlyng H.)	395	Mellem Jølby	487
	Maglebrænde Sogn	205	Malt Sogn	222	Marslund	312	Mejlholm	464	Mellem Kjelder	304
	Magleby		Maltbæk	222	Marsvinsholm	168	Mejling	426	Mellem Knabberup	236
	(Flakkebjerg H.)	131	Maltrupgård	216	Marsvinsholm	374	Mejls	230	Mellem Morild	436
	Magleby		Malund	371	Martofte	176	Mejlstrupgård	364	Mellem Overby	305
	(Møns Øster H.)	162	Mammen	385	Marup	142	Mejlvang	248	Mellem Sveje	438
	Magleby		Mammen Sogn	385	Marvede Sogn	130	Mejrup Sogn	275	Mellem Søby	260
	(Stevns H.)	148	Mandemarke	162	Masnedø	154	Mejsling	241	Mellem Tang	309
	Magleby Sogn		Manderup		Mastrup		Melbjerg	365	Mellem Vandet	373
	(Flakkebjerg H.)	131	(Horns H.)	119	(Djurs Nørre H.)	330	Melby		Mellemballe	192
	Magleby Sogn		Manderup		Mastrup		(Ars H.)	134	Mellembly	268
	(Langelands S. H.)	201	(Lyngge-Fr. H.)	103	(Hind H.)	278	Melby		Mellemmølle	
	Magleby Sogn		Manderup		Mastrup		(Båg H.)	193	(Hillerslev H.)	475
	(Møns Øster H.)	162	(Volborg H.)	118	(Hornum H.)	402	Melby		Mellemmølle	
	Magleby Stevns Sogn	148	Manna	455	Mastrup		(Kregme B.)	106	(Vester Han H.)	470
	Maglebylille	97	Manstrup	466	(Ods H.)	136	Melby		Mellemmølle	
	Maglemer	217	Marbjerg	115	Mattrup		(Skovby H.)	186	(Øster Han H.)	468
	Maglemølle	160	Marbæk	223	(Skodborg H.)	312	Melby		Mellemmølle	
	Magletving	212	Maren Mølle	355	Mattrup		(Sunds H.)	169	(Åsum H.)	182
Magnusgård	313	Margård	188	(Tyrsting H.)	343	Melby Sogn		Mellerup	358	
Magtenbølle	188	Margård Vandmølle	188	Mattrup Mølle	343	(Kregme B.)	106	Mellerup Sogn	358	
Magård	251	Mariager Færgehuse	355	Mausing	375	Melby Sogn		Melsted	459	
Majbølle		Mariager Klosters Amt	496	Mausing Mølle	375	(Skovby H.)	186	Meltofte	212	
(Lollands S. H.)	209	Mariager Sogn	355	Meden	429	Melbæk	422	Melvad	447	
Majbølle		Mariagerfjord Kommune	498	Medum	248	Meld Mølle		Meløse	104	
(Musse H.)	216	Mariagerkloster	355	Meelse	205	(Hassing H.)	479	Menholt	417	
Majbølle Sogn	216	Maribo Domsogn	218	Mejlby		Meld Mølle		Mensstrup	130	
Majgård		Maribo Kloster	218	(Bølling H.)	256	(Refs H.)	483	Merløse Herred	491	
(Fjends H.)	387	Marie Magdalene	328	Mejlby		Meldgård	284	Merløsegård	143	
Majgård		Marie Magdalene Sogn	328	(Hvetbo H.)	464	Meldrup	340	Mern Mølle	155	
(Hammerum H.)	265	Marieboholms Mølle	119	Mejlby		Melhaven	452	Mern Sogn	156	
Majgård		Mariebol	299	(Nørhald H.)	354	Melholt		Merrild	265	
(Hjerm H.)	274					(Dronninglund S.)	463			

Merring	320	Moesgård Skovmølle	317	Mortenstrup		Mosegård		Movstgård	271
Merringgård	320	Mogensbæk	418	(Ringsted H.)	121	(Nørvang H.)	232	Mullerup	
Mesballe	337	Mogenstrup		Morud		Mosegård		(Gudme H.)	175
Mesing	343	(Djurs Nørre H.)	330	(Vigerslev S.)	187	(Råsted S.)	285	Mullerup	
Mesing Sogn	343	Mogenstrup		Morud		Mosegård		(Løve H.)	140
Mesinge	176	(Ginding H.)	291	(Vigerslev S.)	187	(Sallinge H.)	170	Mullerup	
Mesinge Sogn	176	Mogenstrup		Morud Mølle	187	Mosegård		(Vindinge H.)	166
Middelfart Kommune	498	(Merløse H.)	145	Morum	364	(Sønder Borris S.)	258	Mullerød	194
Middelfart Sogn	199	Mogenstrup		Morup Mølle	478	Mosegård		Mullesgård	303
Middelhede	385	(Salling Nørre H.)	377	Mosbjerg	417	(Vends H.)	196	Mulstrup	122
Middelsom Herred	494	Mogenstrup		Mosbjerg Sogn	418	Mosegård		Mulvad	219
Midskov	176	(Sønderhald H.)	329	Mosbjerggård	271	(Vinding S.)	288	Mumgård	463
Midsommerbjerg	295	Mogenstrup Mølle	159	Mosbæk	411	Mosehus	301	Mundbjerg	291
Midstrup	374	Mogenstrup Sogn	159	Mosbøl	250	Mosehuset	387	Mundelstrup	346
Midt Kastkær	227	Moldbjerg	403	Mose		Mosekær		Munkbro	266
Midtdal	450	Molger	325	(Bølling H.)	254	(Skodborg H.)	306	Munkdrup	325
Midtiby	308	Molhøj	307	Mose		Mosekær		Munke	174
Mikkelborg	102	Molkær	306	(Tuse H.)	146	(Sønderhald H.)	326	Munke Bjergby	125
Mikkelsstrup		Mollerup		Mose		Moselund	288	Munke Bjergby Sogn	125
(Galten H.)	360	(Gjern H.)	375	(Ulfborg H.)	282	Moselundgård	367	Munke Skovhus	356
Mikkelsstrup		Mollerup		Mosebo	194	Mosen		Munkeballe	271
(Vennebjerg H.)	429	(Morsø Sønder H.)	486	Moseboel		(Af Albæk S.)	433	Munkebo	185
Mikkelsø	185	Mollerup		(Hjerm H.)	272	Mosen		Munkebo Sogn	185
Milholt	448	(Rødding H.)	381	Moseboel		(Af Skæve S.)	454	Munkeby	209
Milholtgård	449	Mollerup		(Vandfuld H.)	298	Mosen		Munkegård	324
Millinge	170	(Sønderlyng H.)	351	Mosebol		(Asdal S.)	415	Munkegårde	
Mindsgård	262	Mollerup		(Skodborg H.)	314	Mosen		(Kronborg B.)	107
Mindstrup	231	(V. Lisbjerg H.)	320	Mosebol		(Bølling H.)	254	Munkegårde	
Mindstrup Mølle	231	Mollerup		(Vandfuld H.)	300	Mosen		(Vends H.)	197
Mjallerup	398	(Vandfuld H.)	295	Moseby	205	(Elling S.)	420	Munkehuset	187
Mjels	404	Mollerup Sogn	486	Mosebølle	150	Mosen		Munkemølle	180
Moderup	191	Mols Herred	493	Mosedede		(Hellevad S.)	452	Munkerud Gårde	179
Modvig	238	Molsgård	485	Mosedede		(Hørby S.)	438	Munkerup	108
Moenstrup Mølle	157	Momtoft	477	(Karlsrunder S.)	114	Mosen		Munkgård	
Moesby	282	Monbjerg	339	Mosegård	114	(Refs H.)	482	(Hammerum H.)	264
Moesgård		Mondrup	362	(Brejning S.)	253	Mosevrå	229	Munkgård	
(Hammerum H.)	263	Monstrup	410	Mosegård		Mosgård	374	(Slet H.)	400
Moesgård		Morre	265	(Flynder S.)	303	Mostmølle	374	Munkhave	305
(Hjerm H.)	272	Morsbøl	238	Mosegård		Mostrup	353	Munkholm	401
Moesgård		Morsholt	349	(Hammerum H.)	266	Mou	405	Munkholt	
(Ning H.)	317	Morsø Kommune	498	Mosegård		Mou Sogn	405	(Jerslev H.)	453
Moesgård		Morsø Nørre Herred	494	(Hindsholm B.)	176	Mouridts Hus	309	Munkholt	
(Slavs H.)	240	Morsø Sønder Herred	494	Mosegård		Moustesgård	294	(Vennebjerg H.)	422
Moesgård		Mortensgård	268	(Lomborg S.)	304	Moustrup	485	Munkhuset	329
(Øster Horne H.)	247	Mortenstrup				Movstesgård	283	Munklinde	289
		(Hørsholm B.)	102					Munklund	268

Måde	225	Naldal	339	Neder Amtrup	264	Nederby		Nesly	314
Mågård		Naldtoft	275	Neder Astrup	483	(Hammerum H.)	262	Nibe	401
(Skodborg H.)	301	Nandrup	488	Neder Bøge	293	Nederby		Nibe Sogn	401
Mågård		Nannerup	377	Neder Dal	424	(Harre H.)	380	Nielsestrup	451
(Vandfuld H.)	297	Napstjært	420	Neder Donnerup	232	Nederby		Niels Svendsens Gård	293
Måle	176	Naur	269	Neder Dråby	119	(Nørre Horne H.)	249	Nielsbygård	221
Målund	430	Naur Mølle	269	Neder Dubgård	305	Nederby		Nielstrup	
Måløv	100	Naur Sogn	269	Neder Feldborg	290	(Vandfuld H.)	295	(Faxe H.)	152
Måløv Sogn	100	Nautrup	379	Neder Fløjstrup	317	Nederdams Mølle	143	Nielstrup	
Måre	164	Nautrup Sogn	379	Neder Fuglsang	235	Nedergård		(Galten H.)	359
Mårslet	317	Naversbol	311	Neder Ginderup	381	(Langelands N. H.)	201	Nielstrup	
Mårslet Sogn	317	Navndrup	391	Neder Gramstrup	483	Nedergård		(Horns H.)	421
Mårsø	146	Navndrup Mølle	391	Neder Guddal	423	(Tyrsting H.)	342	Nielstrup	
Mårum	109	Navntoft	396	Neder Gårdsdal	395	Nederholm	244	(Musse H.)	217
Mårum Mølle	109	Navrsgård	273	Neder Hammershøj	352	Nederholt	268	Nielstrup	
Mårum Sogn	110	Navtrup	291	Neder Hedegård	268	Nederkarls	409	(Sunds H.)	167
Mårum Tinghuse	109	Nebbegård	242	Neder Hejselt	422	Nederlund	269	Nielstrup	
Mårup		Nebbelunde	214	Neder Herredsmølle	393	Nedermølle		(Sønderhald H.)	328
(Djurs Sønder H.)	334	Nebbelunde Sogn	214	Neder Holbæk	432	(Hatting H.)	320	Nikkelborg	291
Mårup		Nebel		Neder Holluf	183	Nedermølle		Niløse	144
(Samsø H.)	141	(Bjerre H.)	322	Neder Hornbæk	353	(Houlbjerg H.)	361	Niløse Sogn	144
Mårup		Nebel		Neder Hvam	374	Nedermølle		Nim	343
(Vandfuld H.)	294	(Hids H.)	368	Neder Hvolris	390	(Rinds H.)	391	Nim Herred	493
Mårup Mølle	334	Nebel		Neder Katballe	372	Nedermølle		Nim Sogn	343
Mårup Sogn	432	(Hillerslev H.)	475	Neder Kirkegård	266	(Skovby H.)	186	Nimdrup	342
Mårupgård	432	Nebel		Neder Klarup	436	Nederskov	426	Nimtofte	329
Måstrup	417	(Slavs H.)	239	Neder Knabberup	236	Nedersø Torp	111	Nimtofte Mølle	330
Nabe	385	Nebel		Neder Kodallund	325	Nedersø Ørkilds Mølle	168	Nimtofte Sogn	330
Naderup	372	(Voer H.)	340	Neder Ravnkilde	412	Nedre Kjelsmark	275	Ning Herred	493
Nagbøl og Dollerup	245	Nebel Sogn	340	Neder Ravnsbæk	304	Nedre Værebø Mølle	115	Nipgård	374
Nagelsti	215	Nebellund	407	Neder Rom	433	Nedvad	237	Nips Mølle	310
Nagstrup	286	Neble		Neder Simmelkær	260	Neermølle	474	Nislev	181
Najbjerg	288	(Bårse H.)	156	Neder Skajbjerg	422	Nees	487	Nislevgård	181
Nakke		Neble		Neder Slemming	330	Nees Sogn	315	Nisset	367
(Ods H.)	138	(Flakkebjerg H.)	132	Neder Sønderup	380	Nees Sund	482	Nissum	
Nakke		Neble		Neder Tange	423	Neesgård	474	(Harre H.)	379
(Vends H.)	198	(Hammer H.)	158	Neder Tæstrup	372	Nejede	104	Nissum	
Nakkebjerg	453	Neble og Lendemarke	163	Neder Torp	390	Nejlinge	110	(Skodborg H.)	308
Nakkebølle	171	Nebsager	323	Neder Trandum	290	Nejrup	298	Nissum Mølle	379
Nakkebølle Mølle	171	Nebsager Sogn	323	Neder Uhre	290	Nejsigbro	461	Nissumgård	342
Nakkedal	409	Nebstrup		Neder Vindinge	158	Nejst	446	Niåsted	181
Nakkedamgård	118	(Gjerlev H.)	356	Neder Yllebjerg	290	Nekselø	135	Niåstrup	283
Nakkegård	109	Nebsstrup		Neder Åstrup	343	Nellemose	195	Nittrup	380
Nakkehoved	109	(Kær H.)	459	Nederbjerg	288	Nellerud	190	Niverød	101
Nakskov Ladegård	210	Nebøllegård	203			Nellerupgård	109	Nivå	101
		Nedenskov	345			Nellerød	109		

Nivå Mølle	101	Nordrup		Nybo		Nygaard		Nyrup	
Njær	362	(Ringssted H.)	122	(Nøvling S.)	262	(Hygum S.)	299	(Ars H.)	134
Nobjerg	278	Nordrupvester Sogn	127	Nybo		Nygaard		Nyrup	
Noes og Gejsing	244	Nordrupøster Sogn	122	(Sallinge H.)	170	(Langelands N. H.)	201	(Båg H.)	193
Nogle Fæstejorder	335	Nordskov		Nybo		Nygaard		Nyrup	
Nold	292	(Hindsholm B.)	176	(Tvis S.)	266	(Nørvang H.)	232	(Flakkebjerg H.)	130
Nollund	239	Nordskov		Nyborg		Nygaard		Nyrup	
Nollund Klostergård	239	(Sallinge H.)	172	(Nørvang H.)	230	(Sorø B.)	124	(Gislum H.)	366
Nomgård	313	Nordskov		Nyborg		Nygaard		Nyrup	
Non Mølle	396	(Skovby H.)	186	(Vandfuld H.)	300	(Sønder Borris S.)	258	(Hornum H.)	403
Nonbogård	396	Noret	131	Nyborg Amt	495	Nygaard		Nyrup	
Nonnebogård	186	Norge	451	Nyborg Kommune	498	(Sønder Lem S.)	255	(Kronborg B.)	107
Nordby		Normark	316	Nyborg Slot	164	Nygaard		Nyrup	
(Båg H.)	193	Norre		Nyborg Sogn	164	(Vandborg S.)	297	(Løve H.)	140
Nordby		(Fuglse H.)	214	Nyborggård	360	Nygaard		Nyrup	
(Samsø H.)	141	Norre		Nyby		(Vrads H.)	370	(Merløse H.)	144
Nordby Sogn	141	(Vennebjerg H.)	429	(Malt H.)	221	Nygarde		Nyrup	
Nordbygård	473	Norrning	346	Nyby		(Møns Vester H.)	163	(Ods H.)	138
Nordbæk	242	Norrning Vandmølle	346	(Merløse H.)	142	Nygarde		Nyrup	
Norrdjurs Kommune	498	Norrninggård	346	Nyby		(Skanderborg B.)	345	(Sorø B.)	125
Norden for Sittrup	281	Nors	476	(Sunds H.)	169	Nygarde		Nyrup	
Norden Kirken	282	Nors Sogn	476	Nybygdgårde	170	(Skovby H.)	189	(Volborg H.)	117
Norden Klarup	436	Norsgård		Nybygge	370	Nyholm	438	Nyrupgård	
Norden Stenum	455	(Rødding H.)	381	Nybølle		Nykøbing	187	(Faxe H.)	151
Nordenbjerg	314	Norsgård		(Lollands N. H.)	211	Nykøbing Amt	495	Nyrupgård	
Nordenbro	200	(Vandfuld H.)	295	Nybølle		Nykøbing M Sogn	484	(Sorø B.)	124
Nordenkær		Nortvig	369	(Lollands S. H.)	208	Nyledsgård	131	Nyråd	154
(Lomborg S.)	304	Norup		Nybølle		Nymark	190	Nysogn	280
Nordenkær		(Gjerlev H.)	356	(Sallinge H.)	172	Nymølle		Nysted Sogn	215
(Møborg S.)	314	Norup		Nybølle		(Djurs Sønder H.)	335	Nystrup	472
Nordenskov		(Lunde H.)	182	(Ølstykke H.)	100	Nymølle		Nysum	412
(Malt H.)	222	Norup		Nybøllegård		(Ellested S.)	164	Næbbegård	102
Nordenskov		(Nørlyng H.)	396	(Fuglse H.)	213	Nymølle		Næblerød	126
(Skast H.)	224	Norup Sogn	182	Nybøllegård		(Jerslev H.)	454	Nældemose	188
Nordentoft	472	Norupgård	378	(Sallinge H.)	172	Nymølle		Nærum	102
Nordenå	250	Nostrup	134	Nyfæste		(Refsvindinge S.)	165	Næs	
Nordestgård	280	Novrup	225	(Båg H.)	194	Nymølle		(Båg H.)	195
Nordfyns Kommune	498	Ny Amager By	97	Nyfæste		(Sønderhald H.)	329	Næs	
Nordhove	297	Ny Amager Sogn	97	(Skovby H.)	187	Nymølle		(Falsters S. H.)	205
Nordhusene	120	Ny Borre	162	Nygaard		(Tybjerg H.)	161	Næs	
Nordkær	458	Ny Nejst	430	(Brusk H.)	243	Nymølle		(Hammer H.)	158
Nordlunde Sogn	211	Ny Overvad	413	Nygaard		(Ulfborg H.)	285	Næsbjerg	224
Nordrup		Nyballe	187	(Fjends H.)	388	Nymølle		Næsbjerg Sogn	224
(Antvorskov B.)	127	Nybjerg Mølle	242	Nygaard		(V. Lisbjerg H.)	320	Næsborg	398
		Nybo		(Hammerum H.)	261	Nyord	162	Næsborg Sogn	399
		(Hørsholm B.)	111	Nygaard		Nyrand	133		
				(Harre H.)	378	Nyrmberg	178		

Nørre Hedegård (Ginding H.)	291	Nørre Lisby	294	Nørre Skovgård	275	Nørre Uttrup Mølle	463	Nørremølle (Morsø Sønder H.)	486
Nørre Hedegård (Skodborg H.)	304	Nørre Lodal	257	Nørre Skovsgård	469	Nørre Vallenderød	143	Nørremølle (Tyrsting H.)	343
Nørre Herlev	105	Nørre Longelse	202	Nørre Smidstrup	157	Nørre Vasen	427	Nørreris	391
Nørre Herlev Sogn	105	Nørre Lophave	431	Nørre Snede	369	Nørre Vedby	204	Nørrerisgård	394
Nørre Hjortkær	301	Nørre Lunden	446	Nørre Snede Sogn	370	Nørre Vedby Sogn	204	Nørreskov	307
Nørre Holmgård	313	Nørre Lyndelse	183	Nørre Solsbæk	440	Nørre Vejen	260	Nørrestubben	428
Nørre Horne Herred	492	Nørre Lyndelse Sogn	183	Nørre Starup	226	Nørre Vejrup	219	Nørrestykke	421
Nørre Horsnab	418	Nørre Lyngby	435	Nørre Stenderup	244	Nørre Vestud	162	Nørresund Skovhuse	408
Nørre Hvalsø	116	Nørre Lyngvig	280	Nørre Stenhaven	427	Nørre Vilsbøl	475	Nørresundby	463
Nørre Hvam	276	Nørre Lørup	272	Nørre Stenhede	428	Nørre Vilstrup	242	Nørresundby Sogn	463
Nørre Hvamgård	276	Nørre Mern	155	Nørre Strengsholt	433	Nørre Vingebøl	352	Nørskov (Skodborg H.)	313
Nørre Hvillum	370	Nørre Milbak	428	Nørre Svenstrup	403	Nørre Vinge	352	Nørskov (Tørrild H.)	237
Nørre Hvingelby	304	Nørre Muldbjerg	278	Nørre Sæby	212	Nørre Vinge Sogn	352	Nørskov (Vrads H.)	371
Nørre Hyllinge	118	Nørre Mølle	485	Nørre Sædding	252	Nørre Vinkel	306	Nørskovgård	391
Nørre Højrup	184	Nørre Mølle (Morsø Sønder H.)	485	Nørre Søbø (Hammerum H.)	259	Nørre Vissing	345	Nørtarp	250
Nørre Højrup Sogn	184	Nørre Mølle (Sallinge H.)	170	Nørre Søbø (Åsum H.)	182	Nørre Vium	258	Nørtjæret	437
Nørre Ingstrup	394	Nørre Mølle (Øster Han H.)	469	Nørre Søby Sogn	182	Nørre Vognbjerg	255	Nørtoft (Hind H.)	279
Nørre Jernløse	145	Nørre Nebel	227	Nørre Søby Sogn	182	Nørre Vrangbæk	424	Nørtoft (Ulfborg H.)	283
Nørre Jernløse Sogn	146	Nørre Nebel Sogn	227	Nørre Søller	273	Nørre Vrå	434	Nørtoftskov	484
Nørre Kappel	482	Nørre Nibel	227	Nørre Sørig	418	Nørre Økse	469	Nørtorp	475
Nørre Karstoft	263	Nørre Nibel Sogn	227	Nørre Sørig	418	Nørre Ørslev	206	Nørtorup	468
Nørre Kejlstrup	369	Nørre Nissum	308	Nørre Tang	418	Nørre Ørslev Sogn	206	Nørtved	421
Nørre Kirkeby (Falsters N. H.)	203	Nørre Nissum Sogn	308	Nørre Tang (Skodborg H.)	309	Nørre Ørum	389	Nørum (Hammerum H.)	267
Nørre Kirkeby (Vandfuld H.)	295	Nørre Nærå	184	Nørre Tang (Ulfborg H.)	283	Nørre Østerskov	293	Nørum (Vennebjerg H.)	431
Nørre Kirkeby Sogn	203	Nørre Nærå Sogn	184	Nørre Tarp	228	Nørre Aaby	196	Nørup (Merløse H.)	146
Nørre Kjemtrup	366	Nørre Omme Sogn	277	Nørre Thise	377	Nørre Aaby Sogn	196	Nørup (Tørrild H.)	238
Nørre Kjøl	414	Nørre Onsild	354	Nørre Ting	272	Nørre reballe	214	Nørup Sogn	238
Nørre Klit	302	Nørre Onsild Sogn	354	Nørre Tirup	425	Nørreby (Falsters S. H.)	207	Nørvang Herred	492
Nørre Klitgård	281	Nørre Ravnstrup	453	Nørre Tornby	414	Nørreby (Skam H.)	184	Nørveje	301
Nørre Knuden	445	Nørre Ravnstrup Mølle	453	Nørre Tovborg	308	Nørredal	273	Nørå (Gørding H.)	218
Nørre Knudstrup	373	Nørre Rind	391	Nørre Tranders	404	Nørregård	451	Nørå (Morsø Sønder H.)	485
Nørre Kokholm	305	Nørre Rækby	295	Nørre Tranders Sogn	404	Nørregård (Jerslev H.)	451	Nøtten	404
Nørre Kollemorten	233	Nørre Rævbak	456	Nørre Trøgdstrup	453	Nørregård (Musse H.)	217	Nøttrup	322
Nørre Kongerslev	406	Nørre Rævind	387	Nørre Tulstrup	385	Nørregård (Vennebjerg H.)	430		
Nørre Kongerslev Sogn	406	Nørre Rødkær	430	Nørre Tvede	158	Nørregårde	194		
Nørre Krogsdam	441	Nørre Røgelhede	286	Nørre Tvede (Bårse H.)	158	Nørrehede	220		
Nørre Ladegård	203	Nørre Røjklit	279	Nørre Tvede (Lollands N. H.)	211	Nørrehede (Gørding H.)	220		
Nørre Langelund	233	Nørre Råbjerg	297	Nørre Tørrildhave	426	Nørrehede (Rødding H.)	382		
Nørre Leding	255	Nørre Råbæk	482	Nørre Tåstrup	205	Nørreklit	432		
Nørre Lem	381	Nørre Saksbæk	314	Nørre Uttrup	463	Nørremose	429		
Nørre Lie	437	Nørre Saltum	465	Nørre Uttrup (Hvorup S.)	463				
		Nørre Sandager Sogn	186	Nørre Uttrup (Nørresundby S.)	463				
		Nørre Skadhauge	471						
		Nørre Skalkhøj	294						
		Nørre Skjoldborg	473						

Nøvling	405	Odsbjerg	288	Omgård	277	Orebogård	144	Osted	118
Nøvling Sogn (Fleskum H.)	405	Odsgård	385	Omme	224	Oreby (Antvorskov B.)	128	Osted Sogn	118
Nøvling Sogn (Hammerum H.)	262	Odsherred Kommune	498	Ommestrup	337	Oreby (Hammer H.)	158	Ostrup (Kronborg B.)	108
Nøvlingsskov	262	Oens	321	Ommosegård	290	Oreby (Musse H.)	216	Ostrup (Ods H.)	137
Nåby	160	Ogstrup	338	Omvrå	235	Orebygård	216	Ostrup (Sorø B.)	125
Nålemosen	422	Okkels	259	Omø	133	Oregård (Bårse H.)	156	Ottedal	294
Nårup		Oksbjerg	280	Omø Sogn	133	Oregård (Skovby H.)	191	Otterup	181
(Gjern H.)	376	Oksby	229	Ondaften	281	Oregård Vandmølle	191	Otterup Sogn	181
Nårup (Odense H.)	178	Oksby Sogn	229	Ondrup	349	Oregårde	162	Ottestrup (Antvorskov B.)	127
Obdrup	333	Oksbøl	230	Onsbjerg	141	Orehave	211	Ottestrup (Ringsted H.)	122
Obitsø	292	Oksenbakken	444	Onsbjerg Sogn	141	Orehoved	204	Ottestrup Sogn	127
Obling	251	Oksenbjerger	233	Onsild Herred	493	Orelund	195	Otting	383
Obstrup	317	Oksenbøl	483	Onsted	349	Oremandsgård	156	Otting Sogn	383
Odby	482	Oksenvad Mølle	406	Onsved	119	Ormehøj	197	Oudrup (Hads H.)	350
Odby Sogn	482	Oksfeld	278	Opager	214	Ormholt	442	Oudrup (Slet H.)	400
Oddegård	408	Oksholt	291	Oplev	402	Ormholt Mølle	442	Oudrup Sogn	400
Odden	416	Okslund		Oplevlund	402	Ormslev	316	Oue	409
Odden Møllegård	416	(Malt H.)	222	Oppe Sundby	103	Ormslev Sogn	316	Oue Sogn	409
Odden Sogn	138	Okslund (Nørre Horne H.)	250	Oppe Sundby Sogn	103	Ormstrup (Idom S.)	286	Ouegård	409
Oddense	382	Oksvang	225	Oppelstrup	405	Ormstrup (Råsted S.)	285	Ougtved	139
Oddense Sogn	382	Oksvig	241	Opperby	381	Ornebjerg	158	Oure	175
Odder	349	Oldebjerg	124	Opsneum	223	Orte	192	Oure Sogn	175
Odder Kommune	498	Oldrup	351	Opstrup	280	Orte Sogn	192	Ousgård	308
Odder Mølle	349	Ollerup		Ordrup (Horns H.)	120	Orten	230	Ousgård (Børglum H.)	444
Odder Sogn	349	Ollerup (Antvorskov B.)	128	Ordrup (Merløse H.)	143	Ortved	121	Oustrup (Jerlev H.)	241
Odderbæk (Bølling H.)	253	Ollerup (Sunds H.)	167	Ordrup (Ods H.)	136	Ortved Mølle	121	Oustrup (Sønderhald H.)	327
Odderbæk (Nørvang H.)	235	Ollerup (Tørrild H.)	237	Ordrup (Sokkelund H.)	98	Orup (Faxe H.)	150	Oustrup Mølle	411
Odderdamshus	104	Ollerup Mølle	167	Ordrup (Volborg H.)	117	Orup (Tybjerg H.)	161	Outrup	228
Oddersbøllgård	476	Ollerup Sogn	167	Ore		Orup (Volborg H.)	117	Outrup Sogn	228
Oddersgård	455	Olling		Ore (Falsters S. H.)	205	Orupgård (Falsters S. H.)	206	Oved	224
Oddersgård Mølle	455	(Hammerum H.)	266	Ore (Langelands S. H.)	200	Orupgård (Volborg H.)	117	Ovenskov	365
Oddershedegård	476	Olling (Øster Horne H.)	247	Ore (Lollands S. H.)	209	Osager	118	Ovenskovgård	385
Odderskær	258	Olstrup		Ore (Skovby H.)	191			Over Amtrup	264
Oddersted	241	(Ars H.)	135	Ore				Over Astrup	483
Odderup	249	Olstrup (Faxe H.)	152	Ore (Åsum H.)	183			Over Bodholt	289
Odense Herred	492	Olstrup (Flakkebjerg H.)	131	Ore Ellegård	188				
Odense Kommune	498	Olstrup Sogn	213	Ore Sogn	191				
Odensegård Amt	495	Olstrupgård	159	Orebjerg	120				
Odgård	481								
Ods Herred	491								

Over Bøge	293	Over Vindinge	158	Overmølle		Pederskov Mølle	169	Pilgård	
Over Dal	424	Over Viskum	351	(Mols H.)	335	Pederstrup		(Resen S.)	312
Over Dråby	119	Over Yllebjerg	290	Overmølle		(Djurs Sønder H.)	334	Pilgård	
Over Dubgård	305	Overbjerg	288	(Nørre Sandager S.)	186	Pederstrup		(Staby S.)	283
Over Even	157	Overby		Overmølle		(Fleskum H.)	404	Pilgård	
Over Feldborg	289	(Bjerre H.)	324	(Rinds H.)	391	Pederstrup		(Sønder Nissum S.)	281
Over Fløjstrup	317	Overby		Overmølle		(Hammer H.)	159	Pilgårde	273
Over Fuglsang	235	(Hammerum H.)	262	(Skovby S.)	188	Pederstrup		Pillemark	141
Over Fussing	352	Overby		Overmølle		(Langelands N. H.)	202	Pilværn	433
Over Ginderup	381	(Ods H.)	137	(Vandfuld H.)	300	Pederstrup		Pinden	451
Over Gramstrup	483	Overby		Overskov	427	(Lollands N. H.)	212	Pinds Mølle	316
Over Gårdsdal	395	(Voer H.)	341	Ovnbøl	247	Pederstrup		Pindsbol	311
Over Hammershøj	352	Overbyhus	277	Ovnstrup	443	(Lysgård H.)	375	Pindsmark	300
Over Hedegård	268	Overdal	272	Ovsted Sogn	340	Pederstrup		Pindsmølle	345
Over Hejselt	422	Overdams Mølle	143	Ovstrup		(Ning H.)	318	Pindstrup	
Over Herredsmølle	393	Overgård		(Falsters N. H.)	205	Pederstrup		(Hornum H.)	400
Over Holbæk	432	(Gjerlev H.)	357	Ovstrup		(Nørlyng H.)	396	Pindstrup	
Over Holluf	183	Overgård		(Gjern H.)	348	Pederstrup		(Skodborg H.)	303
Over Hornbæk	353	(Hammerum H.)	268	Ovstrup		(Smørum H.)	99	Pindstrup	
Over Hvam	374	Overgård		(Hammerum H.)	261	Pederstrup		(Sønderhald H.)	328
Over Hvolris	391	(Hids H.)	367	Ovstrup		(Vindinge H.)	165	Pinholt	305
Over Isen	267	Overgård		(Jerslev H.)	450	Pederstrup Mølle	396	Pirup	465
Over Kirkegård	266	(Hind H.)	277	Ovstrupmølle	450	Pederstrup Sogn	396	Pismølle	333
Over Kjeldsmark	275	Overgård		Ovtrup	486	Pederstrupgård	104	Pisselhøj	412
Over Klarup	436	(Hjerm H.)	269	Ovtrup Sogn	486	Pedholt	317	Pjedsted	242
Over Klitmøller	475	Overgård		Oxholm	469	Pejrup	171	Pjedsted Sogn	242
Over Knabberup	236	(Jerslev H.)	457	Pabsøhus	374	Pejrupgård	192	Plejelt	107
Over Kodallund	325	Overgård		Paddesøbjerg	197	Penneberg	374	Plejerup	137
Over Kokholm	395	(Morsø Nørre H.)	487	Paderup	325	Permelille	141	Plejlstrup	401
Over Kærby	185	Overgård		Pagård	250	Piben	170	Pletenge Byggested	288
Over Mølle	349	(Rødding H.)	381	Pajbjerg	276	Pig	252	Pletgård	437
Over og Neder Fidde	228	Overgård		Pallisbjerg	282	Pigsborg	311	Pletholt	445
Over Porsbjerg	337	(Skodborg H.)	314	Pallisgård	313	Pikkerholm	300	Plougmandshave	369
Over Ravnkilde	412	Overholm	244	Palsgård	324	Pikkerhus		Plougslund	239
Over Rom	432	Overholt	267	Palstrup	374	(Kronborg B.)	109	Plogvård	300
Over Savstrup	275	Overkarls	409	Pandum	401	Pikkerhus		Plovhuset	394
Over Simmelkær	260	Overklit	431	Pannerup	319	(Skovby H.)	191	Plovmandsgård	478
Over Skajbjerg	422	Overklit Mølle	431	Pasgård	299	Pile Mølle	114	Plovstrup	
Over Slemming	332	Overlade	397	Passebæk	109	Pilegård	453	(Gørding H.)	219
Over Sønderup	380	Overlund		Pebringe		Pilegårds mølle	453	Plovstrup	
Over Tange	423	(Hjerm H.)	269	(Antvorskov B.)	125	Pilehusene	133	(Vrads H.)	371
Over Tesstrup	372	Overlund		Pebringe		Pilet	213	Pløn	189
Over Torp	390	(Nørlyng H.)	397	(Faxe H.)	149	Pilgård		Pogager	287
Over Trandum	290	Overmose	162	Pedersborg	124	(Hjerm H.)	269	Pogemosestofte	216
Over Uhre	290	Overmølle		Pedersborg Sogn	124	Pilgård		Poldbjerg	306
		(Houlbjerg H.)	361	Pedersbæk	467	(Nørre Nissum S.)	308		

Pollerup	162	Præstegård		Præstegård		Pæregård		Radsted	216
Pomphole	235	(Hvetbo H.)	465	(Vester Horne H.)	227	(Jerslev H.)	450	Radsted Sogn	216
Porsmose	432	Præstegård		Præstegård		Pæregård		Radsted-Langet	216
Porten	438	(Hygum S.)	299	(Vorgod S.)	251	(Langelands N. H.)	201	Radstrup	185
Porthuset	436	Præstegård		Præstegård		Pøel	317	Rageltved	458
Posseti	304	(Lomborg S.)	304	(Ølstруп S.)	254	Pøl	276	Rakbæk	256
Pothus	374	Præstegård		Præstegård		Pølsbjerg	287	Rakkeby	
Poulstrup		(Mejrup S.)	274	(Øster Han H.)	468	Pølsmark	281	(Børglum H.)	443
(Børglum H.)	437	Præstegård		Præstegården		Pølund	450	Rakkeby	
Poulstrup		(Møborg S.)	313	(Engbjerg S.)	298	Pøt Mølle	376	(Morsø Sønder H.)	486
(Fleskum H.)	404	Præstegård		Præstegården		Pøtager	303	Rakkeby Mølle	487
Poulstrup		(Naur S.)	269	(Fjaltring S.)	293	På Heden		Rakkeby Sogn	
(Kær H.)	461	Præstegård		Præstegården		(Gudum S.)	309	(Børglum H.)	443
Povlstrup		(Nørre Nissum S.)	308	(Hammerum H.)	261	På Heden		Rakkeby Sogn	
(Bjæverskov H.)	153	Præstegård		Præstegården		(Lomborg S.)	304	(Morsø Sønder H.)	486
Povlstrup		(Nørvang H.)	233	(Hind H.)	276	Påby	244	Raklev	134
(Bølling H.)	255	Præstegård		Præstegården		Påbøl	249	Raklev Sogn	134
Povlstrup		(Nøvling S.)	262	(Skodborg H.)	302	Påkær		Ramløse	110
(Musse H.)	216	Præstegård		Præstegården		(Skodborg H.)	315	Ramløse Sogn	111
Pradsgård	282	(Refs H.)	484	(Øster Horne H.)	248	Påkær		Ramme Præstegård	300
Prag	276	Præstegård		Præsthalm	431	(Vandfuld H.)	298	Ramme Sogn	301
Prebensgård	311	(Resen S.)	312	Præstkær	221	Paarup	178	Rammedige	296
Prejlerup	137	Præstegård		Præstmark	310	Pårup		Rammegård	300
Primdal	292	(Skaft H.)	222	Pugdøl		(Fuglse H.)	215	Rammelhøj	
Prinsens Gård	97	Præstegård		(Hammerum H.)	265	Pårup		(Af Hørmested S.)	430
Prisak	190	(Staby S.)	283	Pugdøl		(Hammerum H.)	266	Rammelhøj	
Provstegård	272	Præstegård		(Hillerslev H.)	474	Pårup		(Lendum S.)	429
Provstegården	180	(Stauning S.)	256	Pugdølhus	275	(Hids H.)	367	Rammeskov	300
Provstrup	118	Præstegård		Pugemølle	192	Pårup		Rampes Mølle	376
Provstskov	335	(Sunds S.)	259	Pugflodgård	279	(Kronborg B.)	109	Ramsholt	456
Præstbro	249	Præstegård		Puggård	219	Pårup		Ramsing	382
Præstbøl	227	(Sønder Lem S.)	254	Pugholm		(Rye B.)	345	Ramsing Sogn	382
Præstegård		(Torsted S.)	277	(Skam H.)	184	Pårup		Ramskov	287
(Af Vildbjerg S.)	265	Præstegård		Pugholm		(Vindinge H.)	165	Ramsø Herred	491
Præstegård		(Tørring S.)	305	(Aars H.)	412	Pårup		Ramsøgårde	113
(Borbjerg S.)	276	Præstegård		Puglund		(Øster Han H.)	468	Ramsølille	113
Præstegård		(Ulfborg S.)	284	(Nørre Horne H.)	249	Paarup Sogn	179	Ramsømagle	113
(Dybe S.)	296	Præstegård		Puglund		Påstrup	103	Ramten	331
Præstegård		(Vandborg S.)	298	(Skaft H.)	226	Qualsholm	259	Ramten Mølle	330
(Ferring S.)	295	Præstegård		Pugpøt	302	Qvistgårde	272	Randbæk	253
Præstegård		(Vedersø S.)	281	Purkær	464	Qvitzowsholm	182	Randbøl	238
(Handbjerg S.)	274	Præstegård		Purup	339	Rabis	390	Randbøl Sogn	238
Præstegård		(Vejrum S.)	272	Pusseløkke	202	Rabæk	249	Randeris	254
(Hillerslev H.)	477	Præstegård		Putheden	415	Rabøl	193	Randers Kommune	498
Præstegård		(Vennebjerg H.)	424	Putten	416	Radbjerg	206	Randlev	350
(Husby S.)	282					Radby	180		

Randlev Sogn	350	Ravnkilde Sogn	412	Reerslev		Rejnstrup		Retholt	415
Randrup		Ravnsbjerg		(Løve H.)	139	(Flakkebjerg H.)	129	Rettestrup	159
(Helling H.)	406	(Bølling H.)	254	Reerslev		Rejsenhus	371	Rettrup	383
Randrup		Ravnsbjerg		(Tune H.)	114	Rejsstrup	352	Reveldrup	186
(Middelsom H.)	385	(Bårse H.)	157	Reerslev Sogn		Rekkende	156	Revens Mølle	359
Randrup		Ravnsbjerg		(Løve H.)	139	Remkolde	158	Revl	375
(Nørhald H.)	353	(Skast H.)	223	Reerslev Sogn		Remme		Revn	333
Randrup		Ravnsbjerg		(Tune H.)	114	(Ikaſt S.)	268	Revning	288
(Refs H.)	483	(Ulfborg H.)	281	Reersnæs	214	Remme		Revninge	186
Randrup Mølle	385	Ravnsby	212	Reerstrup	107	(Sinding S.)	262	Revninge Sogn	186
Rands	242	Ravnsbæk	305	Reersø		Remmer		Revsgård	
Rangle Mølle	136	Ravnse	204	(Løve H.)	140	(Ginding H.)	292	(Bjerre H.)	322
Rankenbjerg	240	Ravnsholt		Reersø		Remmer		Revsgård	
Rannerød	419	(Jerslev H.)	454	(Musse H.)	216	(Gudum S.)	310	(Kær H.)	459
Ransborg	274	Ravnsholt		Refs		Remmer		Revsgård	
Ranum	397	(Lollands N. H.)	211	(Hurup S.)	482	(Nees S.)	315	(Veſter Horne H.)	228
Rasborg	318	Ravnsholt		Refs		Remmerslund	321	Revshale	218
Rask	324	(Vennebjerg H.)	426	(Ydby S.)	481	Remmevad	262	Revsing	245
Rathlousdal	349	Ravnsholt Mølle	426	Refs Hedegård	480	Rendborghus	444	Revsøre	176
Rathlousdal Mølle	349	Ravnsholte	117	Refs Herred	494	Render	178	Ribberholt	427
Rattisodde	435	Ravnshøj	427	Refsbækgård	357	Renge	148	Riberhus Amt	495
Rattrup	311	Ravnskov	461	Refsgårde		Rensiggård	400	Riddersholm	227
Ravndal	307	Ravnslykkehus	335	(Hindborg H.)	383	Resdal		Ridemands Mølle	404
Ravndrup	174	Ravnsnæs	102	Refsgårde		(Hids H.)	367	Rifbjerg	202
Ravnebjerg		Ravnsort Mølle	127	(Jerlev H.)	241	Resdal		Rigtrup	359
(Antvorskov B.)	126	Ravnstrup		Refshale	368	(Ulfborg H.)	287	Riis	232
Ravnebjerg		(Bårse H.)	157	Refskov	299	Resen		Riisgård	288
(Odense H.)	177	Ravnstrup		Refsnæs	406	(Fjends H.)	390	Rimgård	462
Ravnebjergghus	180	(Falsters N. H.)	203	Refstorpgård	480	Resen		Rimmen	
Ravnholt		Ravnstrup		Refstrup	237	(Hindborg H.)	383	(Horns H.)	420
(Andſt H.)	245	(Nørlyng H.)	395	Refsvindinge	165	Resen		Rimmen	
Ravnholt		Ravnstrup		Refsvindinge Sogn	165	(Skodborg H.)	311	(Vennebjerg H.)	425
(Bjerre H.)	322	(Slet H.)	398	Regerup	160	Resen Sogn		Rimmen	
Ravnholt		Ravnstrup		Regnemark		(Fjends H.)	390	(Veſter Han H.)	469
(Bording S.)	289	(Tybjerg H.)	161	(Kimmerslev S.)	112	Resen Sogn		Rimsø	331
Ravnholt		Ravnstrup Mølle	395	Regnemark		(Hindborg H.)	384	Rimsø Sogn	331
(Ejsing S.)	292	Ravnstrup Sogn	395	(Nørre Dalby S.)	112	Resen Sogn		Rind Præſtegård	260
Ravnholt		Ravnsvad	267	Regstrup		(Skodborg H.)	312	Rind Sogn	260
(Jerslev H.)	447	Ravnsø	224	(Merløse H.)	145	Resendal	367	Rindelev	344
Ravnholt		Rebelsig	219	Regstrup		Resendal Mølle	367	Rinds Herred	494
(Lyſgård H.)	373	Rebild	406	(Ods H.)	136	Resnæs		Rindum Sogn	279
Ravnholt		Rebild Kommune	498	Regstrup		(Lollands N. H.)	210	Rindumgård	279
(Ning H.)	316	Rebstrup	401	(Vindinge H.)	166	Resnæs		Ring	
Ravnholt		Redsted	486	Rejkær	281	(Vennebjerg H.)	424	(Hammer H.)	158
(Vindinge H.)	164	Redsted Sogn	486	Rejnstrup		Restrup	403		
Ravning	237	Redsø	409	(Faxe H.)	151	Restrupkrog	386		

Ring (Sønderhald H.)	327	Risbjerg (Børglum H.)	445	Rode (Ods H.)	137	Rom Hede	254	Rostrup (Hindsted H.)	410
Ring (Tyrsting H.)	342	Risbjerg (Nørvang H.)	234	Rodebæk	226	Rom Sogn	305	Rostrup (Skam H.)	184
Ring Sogn	342	Risby (Bårse H.)	156	Rodens Hus	215	Romalt	325	Rostrup (Tørrild H.)	238
Ringes (Gudme H.)	174	Risby (Kronborg B.)	107	Rodskov	338	Romdrup	405	Rostrup Sogn	410
Ringes (Skam H.)	184	Risby (Ramsø H.)	112	Rodskov Mølle	338	Romdrup Sogn	405	Rostved	337
Ringes Mølle	185	Risby (Smørum H.)	99	Rodsted	401	Romholt	421	Rotborg	312
Ringes Sogn	175	Risbæk	304	Rodsteenseje	349	Romlund	396	Rotbøl	
Ringelhøj	302	Risbøl	240	Rodstrup	401	Romlund Sogn	396	(Vester Han H.)	470
Ringive	233	Rise (Hellum H.)	406	Roe	372	Romsø	177	Rotbøl (Øster Horne H.)	247
Ringive Sogn	234	Rise (Sønderlyng H.)	351	Roeborg	272	Romvig	260	Rotkjær	458
Ringkloster	342	Risegård	413	Roerslev	184	Roneklint	156	Rottarp	228
Ringkøbing-Skjern Kommune 498		Riserup	204	Roerslev Sogn	196	Ronnum	263	Rotterdam	374
Ringlevad Mølle	353	Risgård	400	Roesgård	304	Ronæs	197	Rottesgård	311
Ringsbjerg	153	Risgårde (Gislum H.)	366	Rogenstrup	395	Rorup	106	Rottrup	462
Ringseby	211	Risgårde (Sabro H.)	346	Rogårdshuse	111	Rorup (Ramsø H.)	112	Rotvig	261
Ringsebølle	213	Risgårdsted	292	Rohde	347	Rorup Sogn	112	Rougsø Herred	493
Ringsebølle Sogn	213	Rishave	483	Rohden	324	Rosborg	389	Roum	393
Ringsholt	428	Risinge	165	Rohden Mølle	324	Rosdal	298	Roum Sogn	394
Ringsted Amt	495	Riskær	281	Roholte	150	Rosendal	249	Rountved	423
Ringsted Herred	491	Rislev	161	Roholte Sogn	150	Rosengård		Roust	224
Ringsted Kloster	120	Rislev Sogn	161	Rojgård	349	(Børglum H.)	445	Roust Møllegård	225
Ringsted Kommune	498	Rismølle	407	Rokballe Mølle	317	Rosengård (Vester Horne H.)	230	Rousthøje	224
Ringsted Sogn	120	Rislinge	200	Roland	111	Rosengård		Roved	244
Ringstedbrønd	447	Risninge	165	Rold	411	(Vester Horne H.)	230	Rovt	293
Ringstedgård	183	Riskær	281	Rold (Hindsted H.)	411	Rosenholm	337	Rubjerg	432
Ringsthalm	324	Rislev	161	Rold		Rosenholm Mølle	337	Rubjerg Sogn	432
Ringstrup	266	Rislev Sogn	161	(Skovby H.)	189	Rosenlund	216	Rud Sogn	360
Ris		Rismølle	407	Rold Mølle	411	Rosenshave	438	Rudbjerg	209
(Børglum H.)	442	Rislinge	200	Rold Sogn	411	Rosenvold	324	Rudbjerg	209
Ris		Risninge	165	Rold Sogn	411	Rosenvold Mølle	324	Rudbjerggård	209
(Lysgård H.)	372	Risninge	165	Rolighed	465	Rosgård	389	Rudbæksmølle	199
Ris		Risstrup	346	Rolsted	183	Rosholm	480	Rude	
(Ods H.)	136	Risum	379	Rolsted Mølle	183	Rosilde	164	(Flakkebjerg H.)	131
Ris		(Harre H.)	379	Rolsted Sogn	183	Roskilde Amt	495	Rude	
(Voer H.)	340	Risum	275	Rolsted Sogn	183	Roskilde Kommune	498	(Hads H.)	350
Ris Mølle	387	(Hjerm H.)	275	Rolstrup	484	Roslev	380	Rude Mølle	383
Risager		Risumgårde	198	Rolsø	336	Roslev	380	Rude-Eskilstrup	125
(Hvetbo H.)	464	Robdrup	360	Rolsø Sogn	336	Roslev Snabe	380	Rudersdal Kommune	498
Risager		Robstrup	332	Rolsø Sogn	336	Roslund	380	Rudholt	153
(Nørvang H.)	232	Roddenbjerg	484	Rolsø Sogn	336	Rosmus	333	Rudme	173
Risager Mølle	371	Rode		Rolund	197	Rosmus Sogn	333	Rudmose	253
		(Faxe H.)	151	Roløkke	210	Rosted	126	Ruds Vedby	139
				Rom	463				
				Rom By	305				

Ruds Vedby Skovhuse	139	Ryde		Rysholt		Røddinge	163	Røgerup	
Ruds Vedby Sogn	139	(Ginding H.)	293	(Børglum H.)	439	Røddinglund	288	(Ferslev S.)	119
Rue		Ryde		Rysholt		Røde	297	Røgerup	
(Skovby H.)	187	(Lollands S. H.)	208	(Vennebjerg H.)	424	Røde Mølle		(Skibby S.)	119
Rue		Ryde Mølle	293	Ryslinge	175	(Bjerre H.)	323	Røgildgård	383
(Tørrild H.)	236	Ryde Sogn		Ryslinge Sogn	175	Røde Mølle		Røgind	278
Rue		(Ginding H.)	293	Rytsebæk	163	(Hornum H.)	401	Røgind Mølle	278
(Vends H.)	198	Ryde Sogn		Rytterhuset	438	Røde Mølle		Røgindgård	390
Rugballe		(Lollands S. H.)	208	Ryttersgård	313	(Skanderborg B.)	344	Røglehuset	417
(Hatting H.)	320	Rydhave	293	Rædkær	414	Røde Mølle		Røjbæk	291
Rugballe		Rydlund	293	Ræhr	474	(Skodborg H.)	313	Røjdrup	365
(Tørrild H.)	237	Ryds Mølle	187	Ræhr Mølle	474	Røde Mølle		Røjen	259
Rugballegård	236	Rye		Ræhr Sogn	475	(Skovby H.)	187	Røjerup	182
Rugholm		(Horns H.)	416	Rækkegård	252	Rødehus	297	Røjgård	
(Af Skæve S.)	443	Rye		Rærup		Rødehuset	355	(Andst H.)	245
Rugholm		(Løve H.)	141	(Børglum H.)	437	Rødemølle		Røjgård	
(Tårs S.)	436	Rye		Rærup		(Fuglse H.)	214	(Skodborg H.)	303
Rugsted	241	(Volborg H.)	117	(Salling Nørre H.)	377	Rødemølle		Røjrum	253
Rugtved		Rye Birk	493	Rærup		(Gudme H.)	174	Røjvær	
(Ars H.)	134	Rye Mølle	345	(Vester Horne H.)	227	Rødemølle		(Husby S.)	282
Rugtved		Rye Sogn		Rævbak	446	(Horns H.)	415	Røjvær	
(Børglum H.)	445	(Rye B.)	345	Rævbakken	449	Rødemølle		(Refs H.)	484
Rugtved		Rye Sogn		Rævdal		(Houlbjerg H.)	363	Røjvær	
(Horns H.)	415	(Volborg H.)	117	(Børglum H.)	444	Rødemølle		(Vind S.)	285
Rugård		Ryegård	117	Rævdal		(Slet H.)	399	Røjle	199
(Djurs Sønder H.)	333	Rygbjerg	238	(Vennebjerg H.)	424	Rødemølle		Røjle Tårup	199
Rugård		Ryggemosegård	179	Rævebakken	417	(V. Lisbjerg H.)	320	Røkkendal	409
(Skovby H.)	190	Rygård	176	Rævehalegård	412	Rødinghus	237	Rølborg	444
Rugård Amt	495	Rygarde	329	Rævhede	463	Rødkilde		Røllen	
Rugård Vandmølle	190	Ryk-ind		Rævind Mølle	387	(Kronborg B.)	109	(Børglum H.)	440
Rullemølle	165	(Børglum H.)	434	Rævkær	463	Rødkilde		Røllen	
Rumpen	450	Ryk-ind		Rævrose	441	(Sallinge H.)	171	(Vennebjerg H.)	427
Rumperup	135	(Sallinge H.)	170	Rævshus	122	Rødme	167	Rønbjerg	
Rundbæk	258	Rykkerup	215	Rødbjerg	324	Rødovre	97	(Ginding H.)	291
Runden	189	Rylvad	289	Rødbrogård	471	Rødovre Kommune	499	Rønbjerg	
Rungsted	102	Rynkeby		Rødding		Rødovre Sogn	97	(Slet H.)	397
Runkule	439	(Bjerge H.)	185	(Nørlyng H.)	394	Rødsbjerg	155	Rønbjerg Sogn	292
Rusborg	274	Rynkeby		Rødding		Rødskebølle	166	Rønde	337
Ruskær	289	(Gudme H.)	175	(Rødding H.)	381	Rødslet	459	Rønge	384
Rusted Mølle	377	Rynkeby Sogn	186	Rødding		Rødslet Mølle	459	Rønge Mølle	384
Rustrup	368	Rynkebygård	174	(Ulfborg H.)	288	Røgbølle	218	Røngård	463
Ruttenborg	303	Rynken	415	Rødding Herred	494	Røgegård	470	Rønholt	440
Rybjerg	378	Ryomgård	328	Rødding Sogn		Røgelhede	452	Rønkilde	289
Rybjerg Sogn	378	Ryomgård Mølle	328	(Nørlyng H.)	395	Røgen	348	Rønland	315
Ryborg	461	Rysensten	301	Rødding Sogn		Røgen Sogn	348	Rønnebjerg	437
Rydbjerg	279	Rysgård	473	(Rødding H.)	381			Rønnebæk	159

Rønnebæk Sogn	160	Rå	215	Råst	292	Saltbæk	134	Sandbygård	161
Rønnebæksholm	160	Råballe	326	Råsted	358	Salten	345	Sandbæk	
Rønnede	161	Råbjerg		Råsted Gammel Mølle	285	Saltholm	97	(Flynder S.)	303
Rønnehus	376	(Hjerm H.)	273	Råsted Sogn		Saltofte		Sandbæk	
Rønnemosegård		Råbjerg		(Støvring H.)	358	(Ars H.)	133	(Nees S.)	315
(Båg H.)	194	(Horns H.)	419	Råsted Sogn		Saltofte		Sanddal	278
Rønnemosegård		Råbjerg Sogn	419	(Ulfborg H.)	285	(Båg H.)	193	Sandehus	310
(Skovby H.)	190	Råby		Råstrup	474	Saltofte		Sanden	425
Rønninge	182	(Gjerlev H.)	357	S. og N. Brørstrup	254	(Merløse H.)	144	Sander	475
Rønninge Sogn	182	Råby		Sabro	346	Saltrup	108	Sanderum	177
Rønninge Søgård	182	(Stevns H.)	148	Sabro Herred	493	Saltum Sogn	465	Sanderum Mølle	182
Rønnovsholm	438	Råby Sogn	357	Sabro Mølle	346	Saltvig	207	Sanderum Sogn	177
Rønnæs	425	Råbylille	162	Sabro Sogn	346	Saltø	130	Sanderumgård	182
Rønshave	243	Råbymagle	162	Sadderup	225	Saltø By	129	Sandfeld Bjerg	234
Rønslunde	370	Råd	205	Sageby	155	Samsø Herred	491	Sandfær	286
Røntved	424	Rådegård	157	Sageby Mølle	154	Samsø Kommune	499	Sandgård	
Rørby	134	Rådvad	244	Sahl		Sand	268	(Aulum S.)	261
Rørby Sogn	134	Rådved	340	(Ginding H.)	292	Sandager		Sandgård	
Rørbæk		Rådvedgård	340	Sahl		(Bølling H.)	255	(Rind S.)	260
(Gislum H.)	366	Rågelund	182	(Houlbjerg H.)	362	Sandager		Sandgård	
Rørbæk		Rågelunde	215	Sahl Sogn		(Båg H.)	195	(Ulfborg H.)	282
(Musse H.)	216	Rågeskov	209	(Ginding H.)	293	Sandager		Sandholm	315
Rørbæk		Rågø	211	Sahl Sogn		(Gudme H.)	174	Sandholmgård	101
(Nørvang H.)	232	Rågård		(Houlbjerg H.)	362	Sandager		Sandholt	171
Rørbæk		(Ginding H.)	291	Sahlholdt	260	(Horns H.)	416	Sandholts Lyndelse S.	171
(Vindinge H.)	165	Rågård		Saksager	437	Sandager		Sandhule	359
Rørbæk Hovgård	366	(Tårnby B.)	97	Saksild	350	(Musse H.)	218	Sandklitterne	472
Rørbæk Sogn	366	Råhave	213	Saksild Sogn	350	Sandager Mølle	174	Sandlynggård	144
Rørgård	388	Råholt	443	Sakskøbing Sogn	216	Sandager Sogn	195	Sandsgård	316
Rørholt	448	Råkilde	403	Sakstrup	415	Sandagergård	186	Sandvad	231
Rørkær	225	Råkær	302	Salboleje	111	Sandbjerg		Sandved	129
Rørrose	198	Rålund	428	Salby	176	(Hørsholm B.)	102	Sandvig	155
Rørt	350	Rårise	153	Saldrup	333	Sandbjerg		Sangildgård	373
Rørtang	107	Rårud	167	Sall	362	(Lollands N. H.)	211	Sangstrup	332
Rørup Degneboel	197	Rårup		Sall Sogn	362	Sandby		Sangum	425
Rørup Sogn	197	(Bjerre H.)	322	Sallerup	158	(Lollands N. H.)	210	Sankt Catharinæ Sogn	426
Rørvig	138	Rårup		Salling Nørre Herred	494	Sandby		Sankt Hans Kloster	180
(Lollands S. H.)	138	(Lollands S. H.)	209	Sallinge	172	(Sabro H.)	346	Sankt Hans Sogn	
Rørvig Sogn	135	Rårup Mølle	322	Sallinge Herred	492	Sandby		(Odense H.)	180
Røsnæs Sogn	135	Rårup Sogn	322	Sallinge Lunde	172	(Tuse H.)	147	Sankt Hans Sogn	
Røstofofte	155	Råsig		Sallingsund	485	Sandby		(Ringsted H.)	120
Røved	359	(Horns H.)	420	Salløv	114	(Tybjerg H.)	161	Sankt Hans Sogn	
Røven		Råsig		Salpeterhuset	362	Sandby Sogn		(Vennebjerg H.)	426
(Horns H.)	415	(Lendum S.)	430	Saltbo	478	(Lollands N. H.)	210	Sankt Ibs Sogn	116
Røven		Råsig		Saltboderne	464	Sandby Sogn		Sankt Jørgens Gård	120
(Jerslev H.)	454	(Ugilt S.)	422			(Tybjerg H.)	161		

Sankt Jørgensbjerg	116	Sejerby	136	Selsø Sogn	119	Sig		Simmerbølle Sogn	202
Sankt Jørgensbjerg S.	116	Sejersbøl	483	Sem	355	(Øster Horne H.)	246	Simmersholm	194
Sankt Knuds Kloster	180	Sejerslev	488	Sem Sogn	355	Sigersholm	142	Simonstrup	286
Sankt Knuds Sogn	180	Sejerslev Sogn	488	Semb	481	Sigerslev	148	Sindal	417
Sankt Mikkels Sogn	126	Sejerø Sogn	136	Seng Gjøring	296	Sigerslevvester	103	Sindal Præstegård	417
Sankt Mortens Sogn		Sejet	322	Sengeløse	100	Sigerslevvester Sogn	103	Sindal Sogn	417
(Støvring H.)	358	Sejlfloed	405	Sengeløse Sogn	100	Sigerslevøster	103	Sindallund	417
Sankt Mortens Sogn		Sejlfloed Mølle	405	Sennels	477	Sigersted	121	Sindbjerg	486
(Tybjerg H.)	160	Sejlfloed Sogn	405	Sennels Sogn	477	Sigersted Sogn	121	Sindbjerg Sogn	231
Sankt Nikolaj Sogn	210	Sejlgård	367	Sentved	164	Siggård		Sindbjerggård	486
Sankt Olai Sogn	425	Sejling	367	Sepstrup	369	(Jerslev H.)	449	Sindbjerglund	231
Sankt Peders Sogn		Sejling Sogn	367	Serridslev	340	Siggård		Sindholt	
(Antvorskov B.)	125	Sejlstруп		Serridslevgård	340	(Ulfborg H.)	283	(Hindsted H.)	408
Sankt Peders Sogn		(Børglum H.)	442	Serritslev	451	Siggård		Sindholt	
(Tybjerg H.)	160	Sejlstруп		Serritslev Sogn	452	(Øster Han H.)	467	(Kær H.)	460
Sarup	195	(Hellum H.)	407	Serup		Siggårds Bol	282	Sindholt	
Sarup Mølle	195	Sejlstруп Mølgård	431	(Hids H.)	367	Sigten	289	(Vennebjerg H.)	423
Sasserod	189	Sejlstруп Mølle	442	Serup		Siim	345	Sinding	367
Sasserup		Sejlstруп Sogn	443	(Refs H.)	482	Sikkelund	469	Sinding Sogn	
(Merløse H.)	144	Sejrurp	249	Serup		Sildestrup	206	(Hammerum H.)	262
Sasserup		Sejstrup		(Skodborg H.)	309	Silkeborg		Sinding Sogn	
(Tuse H.)	147	(Fjends H.)	387	Serup		(Børglum H.)	442	(Hids H.)	367
Sattrup	339	Sejstrup		(Skovby H.)	191	Silkeborg		Sindinggård	
Saugstrup	382	(Gørding H.)	219	Serup Sogn	367	(Slavs H.)	239	(Hammerum H.)	262
Saunte	107	Sejstrup		Serupgård	386	Silkeborg Hovedgård	375	Sindinggård	
Savnsø	209	(Ods H.)	137	Sevedø	131	Silkeborg Kommune	499	(Rødding H.)	382
Savstrup Mølle	275	Sejt	343	Sevel	290	Silkeborg Mølle	375	Sindrurp	480
Scheelenborg	176	Sekær	221	Sevel Skovby	290	Sillebjerg	343	Sinkær	276
Sebber Sogn	400	Selbjerg	282	Sevel Sogn	291	Sillehus	238	Sir Gårde	269
Sebberkloster	400	Seldalhus	471	Sevelsted	292	Sillerslev	486	Sir Sogn	270
Sebbersund	400	Selde	377	Sibberup		Sillerup Mølle	369	Sir Østergårde	269
Sebberup	320	Selde Sogn	377	(Flakkebjerg H.)	130	Sillerupgård	369	Sittrup	281
Sebstrup	291	Seldrup	317	Sibberup		Sillesthoved	233	Sivebæk	265
Seden	182	Selkær	331	(Kronborg B.)	108	Silstrup		Sivegård	275
Seden Sogn	182	Sellebjerg		Sibberup		(Hammerum H.)	263	Sivekær	309
Seerdrup	125	(Bjerger H.)	186	(Merløse H.)	145	Silstrup		Siverslet	432
Seest Møllegård	244	Sellebjerg		(Tybjerg H.)	162	(Hundborg H.)	472	Sivested	330
Seest Sogn	244	(Skovby H.)	189	Sidinge	137	Simested		Siø og Skovø	201
Segalt	338	Sellegård	408	Siem	407	(Hornum H.)	401	Sjelle	347
Segnhaus	148	Sellerup	242	Siem Sogn	407	Simested		Sjelle Skovgård	347
Sejbjerg		Sellerup Møllegård	242	Siem Sogn	407	(Rinds H.)	391	Sjelle Sogn	347
(Hjerm H.)	273	Selling	359	Sig		Simested Sogn	392	Sjodgård	195
Sejbjerg		Selsinggårde	141	(Skodborg H.)	305	Simmelhus	235	Sjolte	157
(Skodborg H.)	305	Selsø	119	Sig		Simmendrup	123	Sjunkeby	209
Sejbækgård	388	Selsø Mølle	119	(Ulfborg H.)	287	Simmenfeld	147	Sjælborg	223
						Simmerbølle	202		

Sjældenglad	189	Skalborg	485	Skank	290	Skee-Tåstrup	121	Skibby Sogn	119
Sjælland		Skalkendrup	166	Skannerup	375	Skejby	318	Skibelund	
(landsdel)		Skalkenæs	210	Skannerup Mølle	375	Skejby Sogn	318	(Houlbjerg H.)	362
(landsdel)	496	Skallebæk	268	Skannerup Sogn	375	Skelby		Skibelund	
Sjælsmark	101	Skallebølle	189	Skarby	270	(Falsters S. H.)	207	(Lollands S. H.)	208
Sjælstoft	213	Skallerup		Skarnagergård	451	Skelby		Skibelund Mølle	362
Sjørring		(Bårse H.)	155	Skarndal	415	(Tybjerg H.)	160	Skibinge	156
(Hundborg H.)	472	Skallerup		Skarnvad		Skelby Sogn		Skibinge Sogn	156
Sjørring		(Morsø Nørre H.)	487	(Horns H.)	421	(Falsters S. H.)	207	Skibsby	425
(Nørlyng H.)	394	Skallerup Præstegård	431	Skarnvad		Skelby Sogn		Skibsted	406
Sjørring Sogn	472	Skallerup Sogn		(Jerslev H.)	446	(Tybjerg H.)	160	Skibsted Sogn	406
Sjorslev	372	(Morsø Nørre H.)	487	Skarp Salling	398	Skeldrup	334	Skibstedgård	481
Sjorslev Sogn	373	Skallerup Sogn		Skarp Salling Sogn	398	Skelgårde	97	Skibstrup	107
Sjørup		(Vennebjerg H.)	431	Skarpholt	433	Skelhus	179	Skibtved	445
(Fjends H.)	388	Skallerød	104	Skarregård	488	Skellebjerg	139	Skidengård	
Sjørup		Skallevad	222	Skarresholm	134	Skellebjerg Sogn	140	(Skodborg H.)	307
(Gislum H.)	366	Skalmstrup		Skarresø	337	Skellerhøj	306	Skidengård	
Sjørup		(Fjends H.)	388	Skarresø Sogn	337	Skellerup		(Vandfuld H.)	297
(Lysgård H.)	372	Skalmstrup		Skarrild	263	(Gjern H.)	375	Skidenvad	298
Sjørupgård	330	(Nørhald H.)	354	Skarrild Sogn	263	Skellerup		Skiffard	330
Sjøstrup	412	Skalmstrup Mølle	388	Skarum	489	(Mols H.)	336	Skimmede	142
Skaber Mølle	385	Skals	393	Skarvad	446	Skellerup		Skinbjerg	287
Skablund	350	Skals Sogn	393	Skarø	168	(Vindinge H.)	166	Skinbjerg Boel	287
Skabro	385	Skalsby	155	Skaft Herred	492	Skellerup Sogn	166	Skindbjerg	
Skadborg		Skalstrup	115	Skattebølle	201	Skellerød	121	(Djurs Nørre H.)	331
(Hjerm H.)	273	Skam Herred	492	Skaun	384	Skellet	441	Skindbjerg	
Skadborg		Skamby	184	Skautrup	265	Skellingsted	147	(Jerslev H.)	452
(Ulfborg H.)	283	Skamby Sogn	185	Skavange	442	Skelsbjerg	475	Skindbjerg	
Skade	372	Skammergård	377	Skave		Skelsgård	475	(Kær H.)	461
Skader	327	Skamris	393	(Hammerum H.)	263	Skelstrup	217	Skindbjerggård	406
Skader Sogn	327	Skamris Tved	392	Skave		Skeltved	421	Skinderholm	259
Skaderis	284	Skamsstrup		(Hjerm H.)	276	Skelund	408	Skinderup	391
Skaderød	189	(Skaft H.)	224	Skavenborg	178	Skelund Sogn	408	Skindtofte	247
Skadhede	302	Skamsstrup		Skaverup		Skenkelsø	103	Skinnerup	472
Skadmølle	436	(Tuse H.)	147	(Hammer H.)	158	Skerne	204	Skinnerup Sogn	472
Skads	225	Skamsstrup Sogn	148	Skaverup		Skerringgård	467	Skipperhøj	416
Skads Sogn	225	Skanderborg	312	(Ods H.)	137	Skerrildgård	323	Skippinge	136
Skaftgård	308	Skanderborg Amt	496	Skavhede	315	Skerris	234	Skippinge Herred	491
Skaftetelev	127	Skanderborg Birk	493	Skavhede Hus	315	Skibbild		Skive Kommune	499
Skaftetelevgård	127	Skanderborg Kommune	499	Skebjerg	202	(Arnborg S.)	264	Skive Sogn	384
Skafterup	131	Skanderborg Ladegård	344	Skeby	180	Skibbild		Skivehus	384
Skaftved	427	Skanderup	245	Skeby Sogn	181	(Nøvling S.)	262	Skivehus Amt	496
Skaftøgård	327	Skanderup Sogn		Skee	121	Skibby		Skivholme	347
Skaftøgårds Mølle	327	(Andst H.)	245	Skeen	418	(Framlev H.)	347	Skivholme Sogn	347
Skagen Sogn	420	Skanderup Sogn		Skeen Mølle	415	Skibby		Skivum	411
Skalbberg	189	(Skanderborg B.)	344			(Horns H.)	119		

Skivum Sogn	411	Skonager	224	Skovbølling		Skovgård		Skovhuset	
Skjedsbøl	227	Skonningsborg	284	(Tørrild H.)	237	(Rinds H.)	391	(Djurs Sønder H.)	334
Skjellerup	355	Skorkær	282	Skovdal	268	Skovgård		Skovhuset	
Skjellerup Sogn	355	Skorup	376	Skovdallund Mølle	237	(Tørrild H.)	236	(Lysgård H.)	375
Skjern		Skorup Sogn	376	Skove	377	Skovgård		Skovledgård	155
(Bølling H.)	256	Skottegård	478	Skoven		(Ulfborg S.)	284	Skovlund	247
Skjern		Skottemarke	213	(Af Albæk S.)	433	Skovgård		Skovlunde	99
(Middelsom H.)	386	Skottenbaksjorden	484	Skoven		(Vandfuld H.)	298	Skovlænge	208
Skjern Mølle		Skotterup	106	(Af Dronninglund S.)	448	Skovgård		Skovlænge Sogn	208
(Bølling H.)	257	Skov		Skoven		(Vind S.)	286	Skovmose	298
Skjern Mølle		(Gudum S.)	309	(Af Hørmested S.)	430	Skovgård		Skovmølle	
(Middelsom H.)	386	Skov		Skoven		(Volborg H.)	117	(Børglum H.)	436
Skjern Sogn		(Humlum S.)	312	(Af Torslev S.)	442	Skovgårde		Skovmølle	
(Bølling H.)	257	Skov Børstrup	109	Skoven		(Mols H.)	335	(Fjends H.)	387
Skjern Sogn		Skov Hastrup	116	(Af Voer S.)	457	Skovgårde		Skovmølle	
(Middelsom H.)	386	Skov Kastrop	129	Skoven		(Sønderhald H.)	329	(Hammer H.)	159
Skjerne	456	Skov Otting	207	(Gærum S.)	423	Skovhus		Skovmølle	
Skjettrup	271	Skov Torup	150	Skoven		(Bjerre H.)	324	(Jerslev H.)	456
Skjold	322	Skov Vallenderød	143	(Hammer S.)	460	Skovhus		Skovmølle	
Skjold Sogn	322	Skovballe	169	Skoven		(Slet H.)	399	(Mols H.)	335
Skjoldbjerg	240	Skovbjerg	263	(Hørby S.)	438	Skovhus		Skovmølle	
Skjoldborg Sogn	473	Skovbo		Skoven		(Sønderhald H.)	329	(Sunds H.)	167
Skjoldelev	346	(Hindsted H.)	409	(Tårs S.)	436	Skovhus		Skovmøllen	
Skjoldemose	167	Skovbo		Skoven		(Ulfborg H.)	285	(Merløse H.)	145
Skjoldenæsholm	121	(Horns H.)	417	(Ugilt S.)	423	Skovhus		Skovmøllen	
Skjoldevad	187	Skovby		Skoven		(Ø. Lisbjerg H.)	337	(Skovby H.)	189
Skjoltrup	205	(Falsters N. H.)	204	(Ulsted S.)	462	Skovhuse		Skovs Højrup	
Skjortholt	427	Skovby		Skoven		(Børglum H.)	432	(Odense H.)	180
Skjærrimmen	458	(Framlev H.)	347	(Understed S.)	445	Skovhuse		Skovs Højrup	
Skjød	362	Skovby		Skoven		(Båg H.)	192	(Vends H.)	199
Skjød Sogn	363	(Fuglse H.)	213	(Vester Hassing S.)	461	Skovhuse		Skovsbo	
Skjørring	347	Skovby		Skovensboel	432	(Bårse H.)	155	(Bjerge H.)	186
Skjørring Sogn	347	(Hammerum H.)	267	Skoverup	152	Skovhuse		Skovsbo	
Skodbjerg	284	Skovby		Skovgård		(Hindsholm B.)	177	(Langelands S. H.)	199
Skodborg	310	(Skovby H.)	188	(Bølling H.)	258	Skovhuse		Skovsbo	
Skodborg Herred	493	Skovby Herred	492	Skovgård		(Hvetbo H.)	463	(Odense H.)	178
Skodborghus	222	Skovby Sogn		(Båg H.)	192	Skovhuse		Skovsbo	
Skodsborg	103	(Framlev H.)	347	Skovgård		(Lyngby S.)	333	(Sunds H.)	167
Skodsboel	249	Skovby Sogn		(Ginding H.)	293	Skovhuse		Skovsbogård	181
Skodsebølle	208	(Skovby H.)	188	Skovgård		(Tirstrup S.)	334	Skovsberg	374
Skodsvad	249	Skovbygård	208	(Gislum H.)	365	Skovhuse		Skovsby	189
Skoffergårde	329	Skovbæk	275	Skovgård		(Vennebjerg H.)	422	Skovsbøl	232
Skofferhus	328	Skovbølle	210	(Gudum S.)	309	Skovhusene		Skovsende	
Skold	286	Skovbølling		Skovgård		(Jorløse S.)	133	(Nørvang H.)	235
Skollehuset	441	(Gørding H.)	220	(Jerslev H.)	446	Skovhusene		Skovsende	
				Skovgård		(Årby S.)	134	(Skaft H.)	226
				(Nørlem S.)	306				

Skovsgård (Antvorskov B.)	126	Skravad	394	Skullerupholm	117	Skærsø	335	Skørringegård	204
Skovsgård (Børglum H.)	440	Skravad Mølle	394	Skvætmølle	344	Skærum Sogn	428	Skøttrup	434
Skovsgård (Hindsted H.)	409	Skraverup	130	Skydebjerg	193	Skærumhede	427	Skåbling	317
Skovsgård (Horns H.)	414	Skre	262	Skydebjerg Mølle	193	Skærup (Holmans H.)	243	Skåde	316
Skovsgård (Jerslev H.)	453	Skrebsgård	252	Skydebjerg Sogn	193	Skærup (Aars H.)	414	Skåphus	260
Skovsgård (Langelands S. H.)	200	Skrede Mølle	149	Skydebjerg Torp	193	Skærup Sogn	243	Skårhede	473
Skovsgård (Nørlyng H.)	397	Skredtorpe	211	Skydsgård	381	Skærvad	330	Skårup (Bølling H.)	253
Skovsgård (Onsild H.)	355	Skrejborg	430	Skygge	368	Skærvad Mølle	330	Skårup (Båg H.)	194
Skovsgård (Ringsted H.)	123	Skrejrup	337	Skyhede	228	Skærød	111	Skårup (Hillerslev H.)	475
Skovsgård (Sallinge H.)	172	Skrillinge	199	Skyldal	379	Skæve Præstegård	443	Skårup (Hundborg H.)	472
Skovsgård (Sunds H.)	167	Skringsstrup	393	Skylvad	275	Skæveled	443	Skårup (Musse H.)	218
Skovsgård (Vennebjerg H.)	428	Skrinshave	191	Skyttegården	149	Skævlund	322	Skårup (Refs H.)	484
Skovsgårde (Brusk H.)	244	Skröld	461	Skyttehuset	446	Skød	272	Skårup (Rinds H.)	393
Skovsgårde (Hårslev S.)	190	Skrosbjerg	154	Skyum	479	Skødebjerggård	240	Skårup (Skanderborg B.)	344
Skovsgårde (Vigerslev S.)	187	Skrosbjerg Mølle	154	Skyum Mølle	479	Skødegård	245	Skårup (Skovby H.)	188
Skovshoved (Kær H.)	462	Skrumsager	251	Skyum Sogn	479	Skødelund	419	Skårup (Sunds H.)	168
Skovshoved (Skodborg H.)	306	Skrudsholt	448	Skægsmølle	349	Skødsholm	464	Skårup (Aars H.)	412
Skovshoved (Sokkelund H.)	98	Skræ	373	Skærbæk (Af Nørre Vium S.)	266	Skødstrup	338	Skårup (Horns H.)	420
Skovsmose	416	Skræddergård (Asp S.)	272	Skærbæk (Aulum S.)	261	Skødstrup Mølle	338	Skårup Mølle (Refs H.)	483
Skovsrod	348	Skræddergård (Fousing S.)	273	Skærbæk (Djurs Nørre H.)	330	Skødstrup Sogn	338	Skårup Mølle (Sunds H.)	168
Skovsted (Hassing H.)	477	Skræddergård (Vandfuld H.)	297	Skærbæk (Elbo H.)	241	Skølstrup	440	Skårup Sogn	168
Skovsted (Hillerslev H.)	476	Skræddergårde	314	Skærbæk (Morsø Nørre H.)	488	Skølvad	219	Skårupsgård (Feldballe S.)	335
Skovstrup	405	Skrædderholt	416	Skærbæk (Rind S.)	259	Skørbæk	101	Skårupsgård (Horns H.)	420
Skovsø	126	Skrædderhuset	190	Skærbæk Mølle (Hammerum H.)	261	Skørbæk (Hørsholm B.)	101	Skårupsgård (Nødager S.)	334
Skram	418	Skræm	467	Skærbæk Mølle (Vrads H.)	369	Skørbækshede	420	Skårupsgård (Ø. Lisbjerg H.)	338
Skramsø Mølle	334	Skræm Sogn	467	Skærbæk Mølle (Øster Horne H.)	248	Skørping	406	Skårupøre	168
Skranderup	488	Skræppenborg	178	Skærbæksgård	198	Skørping Sogn	406	Skåstrup	191
		Skræppenbjerg	178	Skærbæksmølle	199	Skørpinge (Antvorskov B.)	127		
		Skræppenvej	420	Skære Mølle	111	Skørpinge (Stevns H.)	148		
		Skrøbelev	202	Skærhoved	232	Skørpinge Sogn	127		
		Skrøbelev Sogn	202	Skæring	339	Skørring	327		
		Skrødstrup	355	Skæring Munkegård	339	Skørring Mølle	327		
		Skrødstrup Mølle	355	Skærlund	234	Skørring Sogn	327		
		Skuderløse	123	Skærpendal	265	Skørring Sogn	327		
		Skuderup	155	Skærping	416	Skørring Sogn	204		
		Skuderupgård	155	Skærriskrog	386	Skørring Sogn	214		
		Skudsig	427	Skærshale	392				
		Skuerupgård	144						
		Skuldbøl	250						
		Skuldelev	119						
		Skuldelev Sogn	119						
		Skulkerup	152						
		Skullerup	160						

566	Slagballe	342	Sludstrup		Smersted	452	Snabe		Snevre	415
	Slagelse Kommune	499	(Vennebjerg H.)	427	Smerup		(Vandfuld H.)	299	Snigstrup	351
	Slaglille	123	Sludstrup Sogn	126	(Refs H.)	481	Snabegård	369	Snogdal	281
	Slaglille Sogn	123	Slumstrup	252	Smerup		Snabhede	453	Snogemølle	126
	Slagslunde	100	Slumstrup Møllegård	252	(Stevns H.)	149	Snagedal	187	Snoghøj	240
	Slagslunde Hovgård	100	Slumstrupgård	259	Smerup Sogn	149	Snapholt	422	Snoldelev	114
	Slagslunde Sogn	100	Slutterupgård	101	Smerupgård	481	Snap-ind	180	Snoldelev Sogn	114
	Slagstrup	191	Slyk	268	Smidie	407	Snaremose	199	Snoldelev-Hastrup	114
	Slagstrup Jorder	125	Slyk Mosehus	314	Smidstrup		Snarup		Snorsang	385
	Slangerup	120	Slyngborg	439	(Børglum H.)	442	(Børglum H.)	443	Snorup	
	Slangerup Sogn	103	Slynge	418	Smidstrup		Snarup		(Hornum H.)	400
	Slauggård	240	Slæbæk	167	(Flakkebjerg H.)	132	(Sallinge H.)	170	Snorup	
	Slavs Herred	492	Sløsse	218	Smidstrup		Snave	193	(Øster Horne H.)	246
	Slebsager	226	Sløsserup	215	(Holmans H.)	242	Snedinge	131	Snostrup	105
	Slelde	236	Sløvkrog	386	Smidstrup		Snedsted	479	Snostrup Sogn	105
	Slemminge	217	Smakkerup	134	(Hørsholm B.)	102	Snedsted Sogn	479	Snovdrup	317
	Slemminge Sogn	217	Smakmølle		Smidstrup		Sneglerup	137	Snuderup	134
	Slemstrup	412	(Kornum S.)	399	(Kronborg B.)	110	Snejbjerg	264	Snuffelborg	270
	Slet	318	Smakmølle		Smidstrup		Snejbjerg Sogn	264	Snurren	443
	Slet Herred	494	(Vilsted S.)	398	(Merløse H.)	143	Snejstrup	473	Snæbum	354
	Sletelte	110	Smalbro	457	Smidstrup		Snekkelstrup	149	Snæbum Sogn	354
	Slettegård	468	Smallebakken	457	(Skovby H.)	186	Snekkersten	106	Snærild	349
	Slettemølle	468	Smedebæk	371	Smidstrup		Snekkerup		Snævre	145
	Sletten	111	(Tørrild H.)	371	Smikken	451	(Antvorskov B.)	127	Snødder	271
	Sletterød	197	Smedegård		Sminge	376	Snekkerup		Snøde Sogn	201
	Sletting	453	(Arnborg S.)	264	Smøllerup		(Ringsted H.)	120	Snørholt	463
	Slevstrup	184	Smedegård		(Fjends H.)	388	Sneptrup		Snåstrup	347
	Slikdal	257	(Gørding H.)	218	Smøllerup		(Hammerum H.)	261	Snåstrup Mølle	347
	Slikeborg Amt	496	Smedegård		(Ginding H.)	291	Sneptrup		Sobjerg	139
	Slimminge	153	(Tvis S.)	265	Smøllerup Sogn	388	(Voer H.)	340	Sodborg	305
	Slorup	117	Smedegård		Smorup	413	Snerp	285	Soderup	
	Slots Bjergby	125	(Ulfborg H.)	284	Smørborg	270	Snerpen	420	(Merløse H.)	143
	Slots Bjergby Sogn	125	Smedemark	382	Smørkrog	422	Snerrengård	314	Soderup	
	Slotsjorder	344	Smeden	453	Smørpøt		Snertinge		(Sømme H.)	115
	Slottet		Smederup	349	(Skaft H.)	225	(Hammer H.)	158	Soderup Sogn	143
	(Jerslev H.)	446	Smediekneck	478	Smørpøt		Snertinge		Soels	266
	Slottet		Smedsbol	300	(Skodborg H.)	302	(Skippinge H.)	135	Soesmarke	216
	(Nørre Horne H.)	250	Smedsgård		Smørpøt Mølle	225	Snesere	157	Sognstrup	287
	Slotved	417	(Skodborg H.)	301	Smørpøt Mølle		Snesere Sogn	157	Sokkelund Herred	491
	Slotø	210	Smedsgård		Smørum Herred	491	Snesere Torp	157	Solbjerg	
	Slouborg	420	(Ulfborg H.)	283	Smørum Sogn	100	Sneslev	129	(Hellum H.)	407
	Slude	164	Smedsgård		Smørumnedre	100	Sneslev Sogn	123	Solbjerg	
	Sludstrup		(Vandfuld H.)	299	Smørumovre	100	Snestrup	178	(Løve H.)	140
	(Antvorskov B.)	126	Smedshave	298	Små Næring	248	Sneum Sogn	224	Solbjerg	
			Smedslund	307	Snabe		Sneumgård	223	(Morsø Nørre H.)	487
		Smejrup	193	(Lysgård H.)	374	Sneverholt	453			

Solbjerg (Ning H.)	316	Sortkær (Ginding H.)	292	Spragelse	161	Stagssted (Øster Han H.)	468	Stavnstrup (Skodborg H.)	303
Solbjerg (Skaft H.)	225	Sortkær (Horns H.)	420	Sprettingegård	153	Stagsstedgjerde	454	Stavre	177
Solbjerg Sogn (Hellum H.)	408	Sortsø	204	Springbjerg	268	Stagsstrup	480	Stavreby (Bårse H.)	156
Solbjerg Sogn (Løve H.)	140	Sorvad	329	Spring-forbi	98	Stagsstrup Sogn	480	Stavreby (Falsters S. H.)	207
Solbjerg Sogn (Morsø Nørre H.)	487	Sorø Amt	495	Sprogø	164	Stakkelstoft	343	Stavsøl	309
Solbjerggård	416	Sorø Birk	491	Sprove	163	Stakroge	235	Stavsholm	315
Soleskov	231	Sorø Kommune	499	Spørring	319	Staksrode	324	Stavskær	247
Solevad	178	Sorø Lille Ladegård	123	Spørring Sogn	319	Stallerup		Stavstrup	316
Solgård (Gjern H.)	375	Sorø Lille Ladegård	123	Spøttrup (Hads H.)	349	Stallerup (Brusk H.)	244	Steenstegård	201
Solgård (Hammerum H.)	261	Sosstrup	331	Spøttrup (Rødding H.)	381	Stallerup (Elbo H.)	240	Steges Slots Ladegård	163
Solholt (Af Dronninglund S.)	448	Sovbak	458	Spøttrup (Skaft H.)	223	Stangerum	357	Stege Sogn (Møns Vester H.)	163
Solholt (Af Skæve S.)	455	Sovkrog	419	Spøttrup (Skaft H.)	223	Stangerup	204	Stege Sogn (Møns Øster H.)	163
Solrød	113	Sovkrog Mølle	419	Spøbæk	287	Stanghede	396	Stegsted	179
Solrød Kommune	499	Spanager	113	St. Stokkildhovedgård	259	Stapris	459	Stejlbjerg	415
Solrød Sogn	114	Spangbjerg	478	Stabermølle	391	Starbakken	427	Stenalt	363
Sommerdal	417	Spangen	487	Stabildal	269	Starbæk	462	Stenbjerg (Børglum S.)	434
Sondrup (Hads H.)	351	Spangerhede	422	Stabrand	334	Starbæk Mølle	227	Stenbjerg (Hammer H.)	158
Sondrup (Aars H.)	413	Spanggård (Nørlyng H.)	397	Staby Kærgård	283	Starbækshave	462	Stenbjerg (Understed S.)	445
Sonnerup (Bjæverskov H.)	153	Spanggård (Rinds H.)	393	Staby Sogn	283	Starholm	419	Stenbjergghus	385
Sonnerup (Kregme B.)	105	Spangsbjerg	225	Stabæk		Starreklinte	136	Stenbro	314
Sonnerup (Merløse H.)	144	Spangsbjerg	225	Stabæk (Elling S.)	420	Starup	317	Stenbæksholm	130
Sonnerup (Ods H.)	138	Sparkær	387	Stabæk (Uggerby S.)	418	Stathove	478	Stendal (Af Skæve S.)	443
Sonnerup (Volborg H.)	116	Sparkær Sogn	387	Stadager Sogn	203	Staulund	459	Stendal (Karup S.)	444
Sorrild	221	Sparreknak	272	Stadagergård	203	Staurby	199	Stendal (Tårs S.)	435
Sorning	348	Sparresenge	306	Stade	451	Stausgård	413	Stenderup (Hatting H.)	321
Sorte Torup	142	Sparresholm	158	Stadebro	452	Stausø	228	Stenderup (Horns H.)	417
Sortebrødre Kloster	116	Sparretorn	197	Stadegård	431	Stavad	456	Stenderup (Malt H.)	222
Sortebrødregård	160	Sparrevogn	416	Stadil	280	Staversbøl	484	Stenderup (Sallinge H.)	172
Sorterup	128	Spedsbjerg	179	Stadil Sogn	280	Staverslund	409	Stenderup (Øster Horne H.)	247
Sorterup Sogn	128	Spegbjerg	261	Stadilø	280	Stavlund (Ginding H.)	289	Stenderup Sogn	321
		Spejlsby	162	Stadslø	280	Stavlund (Malt H.)	222		
		Spendelund	427	Stadsbjerg	273	Stavlund (Sallinge H.)	172		
		Spentrup	353	Stadsborg	328	Stavn	400		
		Spentrup Sogn	353	Stadsevasse	328	Stavns	141		
		Sperrestrup	103	Stadsgård	316	Stavnsbjerg	283		
		Sperring	472	Stadshede	422	Stavnsholt	101		
		Spettrup	321	Stae	461	Stavnstrup (Bårse H.)	157		
		Spijllerup	130	Stagssted (Af Dronninglund S.)	448				
		Spijllerup Sogn	150	Stagssted (Af Skæve S.)	454				
		Splidsbol	307	Stagssted (Børglum H.)	442				
		Spodsbjerg	203						
		Spolum	483						
		Sporup Sogn	376						

Store Hjøllund (Vrads H.)	369	Store Paddesø	190	Store Tønding	246	Stovstrup (Nørre Horne H.)	249	Strids Mølle	139
Store Hunderup	431	Store Pajhede	449	Store Tårnby	152	Strammelse	169	Stridsmølle	405
Store Hylkærgård	398	Store Pandrup	464	Store Tåstrup	143	Strand Børstrup	109	Stridsmøllehus	160
Store Håbendal	427	Store Pederstrup	180	Store Tåstrup Sogn	144	Strand Esbønderup	109	Strudsholm	457
Store Kamstrup	307	Store Perregård	276	Store Ubberud	179	Strandbjerggård	313	Strudvad	229
Store Karleby	118	Store Pindvig	263	Store Uggerholt	439	Strandby (Båg H.)	195	Struer Kommune	499
Store Karlskov	234	Store Præstbro	432	Store Uglebjerg	167	Strandby (Gislum H.)	366	Struerdal	271
Store Katkær	297	Store Rugtved	433	Store Ulsø	293	Strandby (Horns H.)	421	Strygehuset	187
Store Kielstrup	440	Store Rævdal	447	Store Valby (Antvorskov B.)	125	Strandby (Musse H.)	217	Strygerhuset (Skanderborg B.)	344
Store Kilde	261	Store Rørbæk	105	Store Valby (Sømme H.)	115	Strandby (Langelands N. H.)	201	Strygerhuset (Skovby H.)	187
Store Krogen	441	Store Røttinge	157	Store Vestergård	311	Strandby (Skast H.)	225	Strynø	168
Store Krogsgård	389	Store Rådegård	158	Store Vibholt	303	Strandby (Strandby Sogn)	366	Strynø Kalv	168
Store Kærsgård	447	Store Salby	113	Store Vrangmose	454	Strandby (Sallinge H.)	171	Strynø Sogn	168
Store Købelev	210	Store Sandbæk	253	Store Ørskov	264	Strandhuse (Brusk H.)	244	Strærup	194
Store Labøllehus	190	Store Sandfeld	234	Store Ågård	454	Strandhuse (Sallinge H.)	171	Strø	103
Store Ladager	113	Store Sinkbæk	302	Storegård	484	Strandhuse (Sunds H.)	166	Strø Sogn	103
Store Ladegård	123	Store Sjørup	363	Storehede	440	Strandhuset	419	Strøby	148
Store Landvad	452	Store Skikkild	273	Storenor	317	Strandkær	335	Strøby Sogn	148
Store Langelund	267	Store Skindbjerg	255	Storgården	122	Strandkærholm	329	Strøgård	104
Store Langkær	234	Store Skråstrup	277	Storring	348	Strandmølle	389	Strølgård	104
Store Linde	149	Store Skæggesholt	435	Storring Sogn	348	Strandgård	378	Strøllille	103
Store Lindet	212	Store Snogdal	253	Storup	485	Strandhoved	151	Strøllille Mølle	106
Store Lund	313	Store Snøde	201	Storvorde	405	Strandhuse (Falsters N. H.)	203	Strømgård	477
Store Lyngby	104	Store Spjellerup	149	Storvorde Sogn	405	Strandhuse (Hind H.)	276	Strømmesbøl	249
Store Lysholt	231	Store Spåbæk	276	Stoubakken	454	Strasborg (Hind H.)	276	Strågeby	208
Store Løgtved	447	Store Spånkede	455	Stouby (Bjerre H.)	324	Strasborg (Skovby H.)	190	Stråsø	286
Store Løjtofte	211	Store Stenshede	440	Stouby (Salling Nørre H.)	377	Strasborg (Hind H.)	276	Stubbe	335
Store Løjtofte	211	Store Stovbæk	261	Stouby Sogn	324	Strasborg (Hind H.)	276	Stubberup	165
Store Magleby	97	Store Stærmose	178	Stoubyskov	324	Strasborg (Hind H.)	276	Stubberup (Båg H.)	195
Store Magleby Sogn	97	Store Støvl	269	Stougård	233	Strasborg (Hind H.)	276	Stubberup (Falsters N. H.)	203
Store Mejdal	265	Store Søndergård	280	Stounbjerg	321	Strasborg (Hind H.)	276	Stubberup (Faxe H.)	151
Store Merløse	143	Store Terning	255	Stourup	322	Strasborg (Hind H.)	276	Stubberup (Hatting H.)	320
Store Merløse Mølle	143	Store Thorlund	370	Stovby (Falsters S. H.)	207	Strasborg (Hind H.)	276	Stubberup (Hindsholm B.)	176
Store Moseby	274	Store Tindskov	274	Stovenbjerg Mølle	321	Strasborg (Hind H.)	276	Stubberup (Hindsted H.)	409
Store Mosehus	427	Store Toflund	439	Stovgårds Mølle	474	Strasborg (Hind H.)	276	Stubberup (Hornum H.)	401
Store Munktoft	275	Store Torsager	351	Stovstrup (Elbo H.)	240	Strasborg (Hind H.)	276		
Store Mågård	306	Store Torup	391						
Store Nejsum	454	Store Torøje	149						
Store Nørlund	370	Store Tovstrup (Hind H.)	277						
Store Nørskov	484	Store Tovstrup (Hjerm H.)	275						
Store og Lille Velling	243	Store Tranget	456						
Store Oldager	257	Store Traun	187						
Store Opsund	253	Store Trolddal	190						
Store Orebo	139								
Store Oustrup	373								

Stubberup (Jerlev H.)	241	Styvel (Tørrild H.)	237	Sudergård (Jerslev H.)	449	Svallerup	133	Svenstrup (Hammer H.)	159
Stubberup (Musse H.)	218	Styvelgård	481	Sudergård (Skodborg H.)	306	Svallerup Sogn	133	Svenstrup (Jerslev H.)	452
Stubberup (Møns Øster H.)	162	Stærkende	114	Sudergård (Ulfborg H.)	281	Svalmstrup	121	Svenstrup (Langelands N. H.)	202
Stubberup (Ods H.)	136	Stærkær	361	Sudergård (Ulfborg H.)	281	Svanfolk	406	Svenstrup (Langelands N. H.)	202
Stubberup (Ramsø H.)	112	Stærrede	131	Suderkrosgård	219	Svangen	439	Svenstrup (Odense H.)	177
Stubberup (Vallensved S.)	129	Stødby	209	Sudermærk	301	Svanholm	120	Svenstrup (Ods H.)	137
Stubberup (Ørslev S.)	131	Stødov	336	Suk	286	Svankær	477	Svenstrup (Ods H.)	137
Stubberup Mølle	409	Stødstrup	205	Suldrup	402	Svanninge	169	Svenstrup (Onsild H.)	356
Stubberup Sogn	176	Størtinge	157	Suldrup Sogn	402	Svanninge Sogn	170	Svenstrup (Ramsø H.)	112
Stubberupgård	386	Størsbøl	224	Sulkendrup	164	Svansbjerg	153	Svenstrup (Ulfborg H.)	288
Stubdrup (Brusk H.)	244	Størup	431	Sulkendrup Mølle	164	Svansøgård	384	Svenstrup (Vends H.)	199
Stubdrup (Jerslev H.)	446	Støttrup (Gislum H.)	365	Sullerup	204	Svebølle	133	Svenstrup (Aars H.)	411
Stubkær	289	Støttrup (Rinds H.)	394	Sulsted	459	Svej	482	Svenstrup (Aars H.)	411
Stubskov	410	Støvlbæk	308	Sulsted Sogn	459	Svejdal	281	Svenstrup (Skanderborg B.)	345
Stuby	158	Støvring	402	Sundby (Falsters N. H.)	203	Sveje	424	Svenstrup Sogn (Hornum H.)	404
Stude	127	Støvring (Hornum H.)	402	Sundby (Hassing H.)	480	Svejgård	477	Svenstrup Sogn (Onsild H.)	356
Studsbjerg	427	Støvring (Hundborg H.)	473	Sundby (Morsø Nørre H.)	487	Svejstrup (Sabro H.)	346	Svenstrupgård (Hørsholm B.)	102
Studsdal	241	Støvring (Støvring H.)	357	Sundby (Musse H.)	215	Svejstrup (Støvring H.)	358	Svenstrupgård (Slet H.)	399
Studsgård (Hammerum H.)	264	Støvring Herred	493	Sundby Mølle	480	Svelmø	171	Svenstrupgård (Aars H.)	413
Studsgård (Skodborg H.)	308	Støvring Mølle	402	Sundby Sogn	487	Svendborg Kommune	499	Sverkilstrup	106
Studsholt (Horns H.)	421	Støvring Sogn	358	Sundbylille	103	Svendlund	260	Svestrup	105
Studsholt (Vennebjerg H.)	429	Støvringgård	358	Sundbyvester	97	Svendmølle	323	Svibakke	417
Studsholt Mølle	421	Ståby	174	Sundbyøster	97	Svends Mølle	359	Svinballe	350
Studstrup (Rinds H.)	392	Stågerup	167	Sundgård	315	Svendsbro Mølle	359	Svinbjerggård	458
Studstrup (Ø. Lisbjerg H.)	338	Ståholm	343	Sundsgård	473	Svendsgård	311	Svinbo	338
Stumpedyssegård	101	Stånium	325	Sunds	259	Svendsholm	283	Svindborg	477
Sturup	472	Stårby	155	Sunds Herred	492	Svendstrup	191	Svindbæk	235
Styggård	251	Stårup	220	Sunds Sogn	259	Svennerup	150	Svinding	352
Styvel (Refs H.)	481	Stårup (Gørding H.)	220	Sunds Sogn	259	Svennum	449	Svindinge	174
		Stårup (Højslev S.)	386	Sunds Sogn	259	Svensmarke	163	Svindinge Sogn	174
		Stårup (Højslev S.)	387	Sunds Sogn	259	Svenstrup (Ars H.)	134	Svingelbjerg	392
		Stårup (Ods H.)	138	Sunds Sogn	259	Svenstrup (Børglum H.)	435	Svingårdsted	382
		Stårup Mølle	386	Sunds Sogn	259	Svenstrup (Fjends H.)	387	Svinhave	457
		Subæk Mølle	397	Sunds Sogn	259	Svenstrup (Flakkebjerg H.)	132		
		Suderballe	210	Sunds Sogn	259	Svenstrup (Ginding H.)	292		
		Suderbo	424	Sunds Sogn	259	Svenstrup (Gjern H.)	376		
		Suderbæk	267	Sunds Sogn	259				
				Svalebølle	201				

Svinholt	243	Sæbygård		Søbo	173	Søgård		Søholt	
Svinninge		(Harre H.)	379	Søbol	309	(Ginding H.)	291	(Fuglse H.)	215
(Hammer H.)	158	Sæbygård		Søborg		Søgård		Søhus	
Svinninge		(Løve H.)	139	(Hillerslev H.)	474	(Harre H.)	379	(Børglum H.)	442
(Ods H.)	137	Sæbygård Amt	495	Søborg		(Hassing H.)	480	Søhus	
Svinninge		(Børglum H.)	440	(Kronborg B.)	108	(Hillerslev H.)	476	(Skodborg H.)	314
(Tuse H.)	146	Sæbygård Mølle		Søborg Sogn	109	(Hornum H.)	402	Søhuse	229
Svinninge Sogn	146	(Harre H.)	379	Søby		(Langlands S. H.)	200	Søjbjerg	273
Svinsager	344	Sæbyholm	212	(Djurs Sønder H.)	333	(Malt H.)	222	Sølgård	460
Svinsbjerg	211	Sædde	358	Søby		(Merløse H.)	142	Søller	273
Svinø	158	Sædder	153	(Fjends H.)	390	(Møns Vester H.)	163	Søllerup	153
Svirkær	428	Sædder Sogn	153	(Hads H.)	350	(Nysogn S.)	279	Søllerød	102
Svogerslev	115	Sædding		Søby		(Nørlyng H.)	397	Søllerød Sogn	103
Svogerslev Sogn	116	(Skaft H.)	223	(Sunds H.)	169	(Slavs H.)	239	Søllested	
Svoldrup	364	Sædding		Søby		(Tim S.)	280	(Båg H.)	194
Svorbæk	349	(Vester Horne H.)	227	(Sønderhald H.)	326	(Tørring S.)	305	Søllested	
Svorebæk	450	Sædding Sogn	252	Søby Møllegård	390	(Ulfborg H.)	282	(Lollands S. H.)	208
Svostrup	368	Sæderup	405	Søby Sogn		Søgård		Søllested Sogn	
Svostrup Sogn	368	Sædinge	213	(Båg H.)	192	(Vrads H.)	370	(Båg H.)	194
Sværdborg	158	Sædinge Sogn	214	Søby Sogn		Søgårde	238	Søllested Sogn	
Sværdborg Sogn	158	Sædingegård	213	(Gjern H.)	376	Søgården	259	(Lollands S. H.)	208
Sværup Skovhuse	187	Særkær	270	(Sønderhald H.)	327	Søgårdshus	340	Søllestedgård	208
Sværupgård	187	Særløse	116	Søby Søgård	182	(Søhalegård	369	Søllinge	165
Sværupmølle	187	Særløse Sogn	117	Søbygård	376	(Søheden	450	Søllinge Sogn	165
Syddjurs Kommune	499	Særslev		Søbyvad	376	Søholm		Sølperup	157
Syllinge	131	(Falsters S. H.)	205	Søbækshuse	107	(Båg H.)	191	Sølvbjerg	170
Synnedrup	317	Særslev		Sødal	395	(Hørsholm B.)	111	Sølvsten	363
Systofte	206	(Skippinge H.)	135	Sødinge	175	Søholm		Sømarke	162
Systofte Sogn	206	(Skovby H.)	191	Sødover	238	(Stevns H.)	148	Somme Herred	491
Syv Sogn	113	Særslev Sogn		Sødring	357	Søholme	241	Sømølle	143
Syvendekøb	147	(Skippinge H.)	135	Sødring Sogn	357	(Søholt		Søsmøllehuset	334
Syvendeskov	145	Særslev Sogn		(Skovby H.)	357	(Børglum H.)	442	Søndbjerg	482
Sæby		(Skovby H.)	191	Sødringholm	351			Søndbjerg Sogn	482
(Harre H.)	378	Særslevhus	181	Sødrup	319			Sønden Kirken	293
Sæby		Sæsing	435	Søften	319			Søndenbro	201
(Løve H.)	138	Sæsing Mølle	435	Søften Sogn	319			Sønder Aldum	321
Sæby		Sø	488	Søfælde	170			Sønder Alslev	206
(Volborg H.)	118	Sø Mølle		Søgård				Sønder Alslev Sogn	206
Sæby Sogn		(Djurs Sønder H.)	334	(Bølling H.)	256			Sønder Andrup	382
(Harre H.)	378	Sø Mølle		(Bøvling S.)	301			Sønder Ankelbo	239
Sæby Sogn		(Morsø Nørre H.)	488	Søgård				Sønder Arup	471
(Løve H.)	139	Sø Søby	192	(Fbjerg S.)	311			Sønder Askær	234
Sæby Sogn		Søballe	345	Søgård				Sønder Asmindrup	142
(Volborg H.)	118	Søbjerg	289	(Fjends H.)	388			Sønder Asmindrup Sogn	142
Sæbygård								Sønder Badsbjerg	462
(Børglum H.)	440								

Sønder Balle	308	Sønder Grene	250	Sønder Lem	381	Sønder Svenstrup	404	Sønderby	
Sønder Balling	380	Sønder Grimmelstrup	205	Sønder Lem Sogn	255	Sønder Sædding	252	(Bølling S.)	257
Sønder Bandsby	280	Sønder Grisbæk	219	Sønder Lie	437	Sønder Søby	264	Sønderby	
Sønder Bindslev	418	Sønder Gørding		Sønder Lisby	293	Sønder Sørig	418	(Båg H.)	194
Sønder Birk	436	(Gørding H.)	220	Sønder Longelse	202	Sønder Tang	309	Sønderby	
Sønder Bjerge	128	Sønder Gørding		Sønder Lophave	431	Sønder Tarp	227	(Falsters S. H.)	207
Sønder Bjerge Sogn	128	(Hjerm H.)	268	Sønder Lund	313	Sønder Thise	377	Sønderby	
Sønder Bjert	293	Sønder Harritslev	431	Sønder Lunden	446	Sønder Ting	272	(Fjaltring S.)	294
Sønder Bjørslev	266	Sønder Havbro	412	Sønder Lyngby	434	Sønder Tirup	425	Sønderby	
Sønder Bondesholt	449	Sønder Hebo	229	Sønder Lyngvig	280	Sønder Tornby	414	(Ginding H.)	292
Sønder Bork	251	Sønder Hedegård		Sønder Lørup	272	Sønder Tovborg	308	Sønderby	
Sønder Bork Sogn	251	(Ginding H.)	290	Sønder Mern	155	Sønder Tranders	404	(Hee S.)	279
Sønder Borris Sogn	258	Sønder Hedegård		Sønder Møllerup	295	Sønder Tranders Sogn	404	Sønderby	
Sønder Borup		(Skodborg H.)	304	Sønder Muldbjerg	278	Sønder Trøgdrup	452	(Hjerm H.)	274
(Galten H.)	360	Sønder Hjerm	270	Sønder Mølle	485	Sønder Tulstrup	386	Sønderby	
Sønder Borup		Sønder Hjortkær	301	Sønder Nissum Sogn	282	Sønder Tørrildhave	426	(Horns H.)	119
(Rinds H.)	392	Sønder Horsnab	418	Sønder Nærå	183	Sønder Tåstrup	206	Sønderby	
Sønder Bratbjerg	468	Sønder Hvam	275	Sønder Nærå Sogn	183	Sønder Vasen	427	(Hvetbo H.)	464
Sønder Bredal	309	Sønder Hvillum	370	Sønder Omme Sogn	236	Sønder Vedby	206	Sønderby	
Sønder Broby	173	Sønder Hvingelby	304	Sønder Onsild	354	Sønder Vejen	260	(Hygum S.)	299
Sønder Broby Sogn	173	Sønder Højland	299	Sønder Onsild Sogn	355	Sønder Vejrup	219	Sønderby	
Sønder Brydebol	307	Sønder Højrup	165	Sønder Ravnsbæk	304	Sønder Vestud	162	(Nysogn S.)	280
Sønder Byskov	307	Sønder Højrup Sogn	165	Sønder Ravnstrup	454	Sønder Vilstud	162	Sønderby	
Sønder Bøel	220	Sønder Hågård	479	Sønder Ravnstrup	454	Sønder Vilsbøl	475	(Ramme S.)	300
Sønder Børring	310	Sønder Hågård	479	Sønder Rind	385	Sønder Vilstrup	244	Sønderby	
Sønder Dalby	151	Sønder Ingstrup	394	Sønder Rind Sogn	385	Sønder Vilstrup Sogn	244	(Rindum S.)	279
Sønder Dalby Sogn	151	Sønder Jellinge	129	Sønder Rækby	295	Sønder Vinge	384	Sønderby	
Sønder Dromshave	467	Sønder Jernløse	145	Sønder Rævbak	456	Sønder Vinge Sogn	384	(Slavs H.)	238
Sønder Dråby	488	Sønder Jernløse Sogn	145	Sønder Rævdal	423	Sønder Vinkel	306	Sønderby	
Sønder Dråby Sogn	488	Sønder Karstoft	263	Sønder Rævind	387	Sønder Vissing	345	(Staby S.)	283
Sønder Dybå	294	Sønder Kejlstrup	370	Sønder Rødkær	430	Sønder Vissing Sogn	345	Sønderby	
Sønder Egebølle	208	Sønder Kirkeby	206	Sønder Røgelhede	286	Sønder Vium	250	(Stauning S.)	256
Sønder Elkær	459	Sønder Kirkeby Sogn	206	Sønder Røjklit	279	Sønder Vium Sogn	250	Sønderby	
Sønder Esøj	277	Sønder Kjelder	304	Sønder Råbjerg	297	Sønder Vognbjerg	256	(Sønder Borris S.)	258
Sønder Esterbølle	191	Sønder Kjemtrup	366	Sønder Råskær	482	Sønder Vosborg	284	Sønderby	
Sønder Fastrup	267	Sønder Kjøl	414	Sønder Saksvær	314	Sønder Vrå	434	(Sønder Nissum S.)	281
Sønder Felding Sogn	263	Sønder Knuden	444	Sønder Saltum	465	Sønder Økse	469	Sønderby	
Sønder Feldingbjerg	388	Sønder Knudstrup	373	Sønder Skadhauge	471	Sønder Ørslev	206	(Tved S.)	475
Sønder Fladhede	300	Sønder Kokholm	306	Sønder Skalkhøj	294	Sønder Ørum	389	Sønderby	
Sønder Fleng	275	Sønder Kollemorten	233	Sønder Skjoldborg	473	Sønder Østerskov	293	(Vandborg S.)	297
Sønder Frisvad	230	Sønder Kongerslev	406	Sønder Skovgård	275	Sønder Åby	196	Sønderby	
Sønder Fæbro	456	Sønder Kongerslev Sogn	406	Sønder Skovsgård	469	Sønder Årslev Sogn	318	(Østerild S.)	477
Sønder Galtoft	423	Sønder Krattet	450	Sønder Solsbæk	440	Sønderager	260	Sønderby og Østerby	280
Sønder Gjesing	329	Sønder Krogsdam	443	Sønder Starup	226	Sønderbroen	437	Sønderby Sogn	194
Sønder Gludsted	370	Sønder Langelund	233	Sønder Stenhaven	424	Sønderby		Sønderbygård	
		Sønder Leding	255	Sønder Strengsholt	433	(Bjerre H.)	323	(Hjerm H.)	274

Sønderbygård (Skodborg H.)	310	Sønderklit	432	Søndersø Sogn	191	Sørup Sogn	166	Tammestrup (Ovsted S.)	340
Sønderbæk (Sønderlyng H.)	352	Sønderkær	284	Søndertoftskov	484	Sørupgård	205	Tammestrup (Sønderhald H.)	326
Sønderbæk (Ulfborg H.)	286	Sønderlade	397	Sønderup (Antvorskov B.)	127	Sørvad	287	Tammestrup (Tolstrup S.)	341
Sønderbæk Sogn	352	Sønderlev	431	Sønderup (Bølling H.)	258	Sørå	456	Tammestrup (Ulfborg H.)	286
Sønderbøl	230	Sønderlund (Hammerum H.)	262	Sønderup (Hornum H.)	401	Søragård	449	Tamstrup	441
Sønderdiger	251	Sønderlund (Hjerm H.)	270	Sønderup (Nørlyng H.)	396	Søskov	237	Tandberggård	485
Søndergård (Af Hørmested S.)	430	Sønderlund (Kær H.)	462	Sønderup Sogn (Antvorskov B.)	127	Søster Svenstrup	112	Tander	316
Søndergård (Bølling H.)	254	Sønderlund (Aars H.)	411	Sønderup Sogn (Hornum H.)	401	Søsterbromølle	104	Tanderup (Bejstrup S.)	466
Søndergård (Børglum H.)	443	Sønderlyng Herred	493	Sønderup Sønder	132	Søstrup	144	Tanderup (Hammerum H.)	264
Søndergård (Dybe S.)	296	Søndermølle (Ginding H.)	290	Sønderup Sønder	132	Søstrup Sogn	144	Tanderup (Haverslev S.)	466
Søndergård (Nørlyng H.)	397	Søndermølle (Ginding H.)	290	Sønderup Sønder	132	Søsium	100	Tanderup (Samsø H.)	141
Søndergård (Ferring S.)	295	Søndermølle (Nørlyng H.)	397	Sønderup Sønder	132	Søtofte	143	Tanderup Præstegård	198
Søndergård (Hundborg H.)	473	Søndermølle (Nørlyng H.)	397	Sønderup Sønder	132	Søttrup	418	Tanderup Sogn	198
Søndergård (Jegindø S.)	484	Søndermølle (Vester Han H.)	470	Sønderup Sønder	132	Søttrup (Horns H.)	418	Tandrup (Gislum H.)	366
Søndergård (Lyngs S.)	481	Søndermølle (Nørlyng H.)	397	Sønderup Sønder	132	Søvertorp	202	Tandrup (Hassing H.)	478
Søndergård (Vends H.)	197	Søndermølle (Refs H.)	483	Sønderup Sønder	132	Søviggård	228	Tandrup (Aars H.)	412
Søndergård (Vester Han H.)	471	Søndermølle (Refs H.)	483	Sønderup Sønder	132	Søvind	340	Tandskov	367
Søndergård (Åsted S.)	426	Søndermølle (Vester Han H.)	470	Sønderup Sønder	132	Søvind Mølle	341	Tange (Gørding H.)	220
Søndergårde	409	Søndermølle (Øster Han H.)	469	Sønderup Sønder	132	Søvind Sogn	341	Tange (Lysgård H.)	374
Sønderhald Herred	493	Sønderos	259	Sønderup Sønder	132	Søvndal	262	Tange (Vester Horne H.)	227
Sønderhave	469	Sønderis	222	Sønderup Sønder	132	Søvsø	388	Tangelev	379
Sønderhaven	452	Sønderisig	228	Sønderup Sønder	132	Såby	339	Tangen	440
Sønderhede (Gørding H.)	220	Sønderisig	228	Sønderup Sønder	132	Såderup (Kullerup S.)	165	Tanggård	179
Sønderhede (Rødding H.)	382	Sønderisig	228	Sønderup Sønder	132	Såderup (Skellerup S.)	166	Tangsgård	310
Sønderhedegård	478	Sønderisig	228	Sønderup Sønder	132	Såderup (Skellerup S.)	166	Tangå	175
Sønderholm	403	Sønderisig	228	Sønderup Sønder	132	Såderup (Skellerup S.)	166	Tangå Mølle	175
Sønderholm Sogn	403	Sønderisig	228	Sønderup Sønder	132	Såderup (Skellerup S.)	166	Tanholm	249
Sønderhøe	218	Sønderisig	228	Sønderup Sønder	132	Såderup (Skellerup S.)	166	Tapdrup	397
Sønderhå	478	Sønderisig	228	Sønderup Sønder	132	Såderup (Skellerup S.)	166	Tapdrup Sogn	397
Sønderhå Sogn	479	Sønderisig	228	Sønderup Sønder	132	Såderup (Skellerup S.)	166	Tappemøje Kro	157
Sønderkjær	278	Sønderisig	228	Sønderup Sønder	132	Såderup (Skellerup S.)	166		

Tarm	249	Teglladen		Tersløse Sogn	145	Thyregodlund	235	Tingstedholm Mølle	339
Tarp		(Kær H.)	458	Tersløsegård	145	Tibberup		Tingstrup	472
(Bølling H.)	258	Teglladen		Tessebølle	153	(Kronborg B.)	107	Tingved	144
Tarp		(Sorø B.)	124	Testrup		(Lynge-Fr. H.)	104	Tingved-Borup	144
(Hammerum H.)	262	Teglladen		(Ning H.)	317	Tibirke	111	Tinkerdal	276
Tarp		(Vennebjerg H.)	430	Testrup		Tibirke Sogn	111	Tinkerup	109
(Hind H.)	281	Teglstrup	155	(Rinds H.)	394	Tidemandsholm	436	Tinnet	233
Tarp		Teglstrup Vang	108	Testrup Sogn	394	Tidselbak	447	Tinning	346
(Nørvang H.)	234	Tejls	387	Testrupgård	394	Tikøb	106	Tiphede	288
Tarp		Tellerup	195	Tevringe	189	Tikøb Sogn	108	Tipsmark	272
(Vester Horne H.)	229	Telling		Them	368	Tikøb Sogn	108	Tirsbæk	320
Tarskov Mølle	347	(Hjerm H.)	271	Thestrup	341	Tillerup	336	Tirsbæk Mølle	320
Tarup		Telling		Thise Sogn	377	Tillitze	208	Tirslund	221
(Odense H.)	178	(Øster Han H.)	468	Thisetorp	377	Tillitze Sogn	209	Tirsted Sogn	214
Tarup		Tellinggårde	271	Thisted	397	Tilst	319	Tirstrup	333
(Åsum H.)	183	Tendrup		Thisted Kommune	499	Tilst Sogn	319	Tirstrup Sogn	334
Tase Mølle	126	(Hads H.)	350	Thisted Sogn	472	Tilsted	472	Tirsvad	372
Tastrup	247	Tendrup		Thordal	378	Tilsted Mølle	472	Tirup	416
Tastum	390	(Ø. Lisbjerg H.)	337	Thorning	373	Tilsted Sogn	472	Tise	455
Taufmølle	335	Tengslemark	138	Thorning Sogn	373	Tim Mølle	281	Tise Sogn	456
Taulov Nebel	241	Termestrup	327	Thorsager	337	Tim Sogn	281	Tiselholt	175
Taulov Sogn	241	Terndrup	407	Thorsager Sogn	337	Timgård	280	Tiset	316
Tavdal	414	Terndrup Mølle	407	Thorsmark	451	Timling	272	Tiset Sogn	316
Tavlgård	384	Terp		Thorsted	472	Timring Sogn	288	Tislum	430
Tebbestrup	360	(Framlev H.)	347	Thorsted Sogn	472	Tinbæk Mølle	402	Tislum Mølle	430
Tebelgård	228	Terp		Thorstrup Sogn	247	Tind	361	Tisted	410
Tebstrup	340	(Gørding H.)	218	Thorsø		Tindbæk	386	Tistrup	246
Teestrup	123	Terp		(Djurs Nørre H.)	332	Ting	283	Tistrup Sogn	246
Teestrup Sogn	123	(Houlbjerg H.)	362	Thorsø		Ting Jellinge	128	Tisvilde	111
Tegager	287	Terp		(Houlbjerg H.)	362	Ting Jellinge Sogn	128	Tiufkær	243
Teglbakken	433	(Middelsom H.)	386	Thorsø Mølle	362	Tingerup		Tjagvad	288
Teglbjerg	482	Terp		Thorsø Sogn	362	(Faxe H.)	150	Tjebberup	142
Teglgård		(Nørhald H.)	353	Thorsølund	362	Tingerup		Tjele	352
(Galten H.)	360	Terp Mølle	347	Thorum Sogn	379	(Merløse H.)	143	Tjele Mølle	352
Teglgård		Terpager	218	Thorup		Tinggård		Tjele Sogn	352
(Musse H.)	216	Terpet		(Af Dronninglund S.)	448	(Refs H.)	483	Tjennemarke	207
Teglgård		(Børglum H.)	435	Thorup		Tinggård		Tjerrild	337
(Odense H.)	179	Terpet		(Tolstrup S.)	455	(Skodborg H.)	310	Tjærby	358
Teglgård		(Horne S.)	414	Thorup		Tinggård		Tjæreborg	226
(Sallinge H.)	172	Terpet		(Øster Han H.)	466	(Øster Han H.)	467	Tjæreborg Sogn	226
Teglgården		(Tversted S.)	418	Thorup Hede	448	Tinghulen	451	Tjæreby	
(Hellum H.)	406	Terpling	219	Thurø	168	Tinglau Mølle	470	(Falsters S. H.)	206
Teglgården		Tersbøl	245	Thurø Sogn	168	Tinglaugård	470	Tjæreby	
(Sokkelund H.)	97	Terslev	122	Thyregod	235	Tingsted	203	(Lynge-Fr. H.)	104
Teglhuset	361	Terslev Sogn	122	Thyregod Sogn	235	Tingsted Sogn	203		
		Tersløse	144						

Tjæreby (Ringsted H.)	122	Tofte (Als S.)	408	Tolbøl	477	Tolstrup (Aars H.)	412	Torndal (Vennebjerg H.)	424
Tjæreby (Sømme H.)	115	Tofte (Fuglse H.)	214	Tollerup	106	Tolstrup Mølle	341	Tornebakke	108
Tjæreby (Tjæreby S.)	131	Tofte (Skovby H.)	188	Tollerupgård	398	Tolstrup Præstegård	455	Tornegård	416
Tjæreby (Tårnborg S.)	132	Tofte (Valsgård S.)	409	Tollerød	122	Tolstrup Sogn (Jerslev H.)	455	Tornemark	130
Tjæreby Sogn (Flakkebjerg H.)	131	Tofte (Vennebjerg H.)	431	Tollestrup (Rinds H.)	394	Tolstrup Sogn (Voer H.)	341	Tornevad	264
Tjæreby Sogn (Lynge-Fr. H.)	104	Tofte (Vennebjerg H.)	431	Tollestrup (Rinds H.)	394	Tolstrup Sogn (Voer H.)	341	Torngård (Hjerm H.)	271
Tjærholt	199	Tofte Skovhus	334	Tollundgård	367	Tombsgård	481	Torngård (Kær H.)	458
Tjørneby	211	Toftebjerg	141	Tolne	420	Tommerup (Odense H.)	179	Tornskov	182
Tjørnebæks Mølle	159	Tofttegårde	463	Tolne Sogn	420	Tommerup (Vandfuld H.)	298	Tornved	147
Tjørnede	142	Tofteløshus	310	Tolsager	136	Tommerup Sogn	179	Tornvig	264
Tjørnehoved	156	Toften	442	Tolsgård	273	Tommerup Sogn	179	Tornø	185
Tjørnelunde	140	Tofterup	226	Tolshave	421	Tommestrup	148	Torp (Elbo H.)	240
Tjørnemark	163	Toftthøj	237	Tolstrup (Bjæverskov H.)	153	Tomp mølle	226	Torp (Harre H.)	379
Tjørntved (Langelands N. H.)	202	Tofting	294	Tolstrup (Brusk H.)	244	Tonsbjerg	307	Torp (Hjerm H.)	269
Tjørntved (Merløse H.)	144	Toftlund	268	Tolstrup (Bårse H.)	155	Topgård	192	Torp (Hundborg H.)	472
Tjørring	265	Toftnæs	223	Tolstrup (Hindborg H.)	383	Tophede	454	Torp (Morsø Sønder H.)	487
Tjørring Sogn	265	Toftum (Ginding H.)	291	Tolstrup (Horns H.)	418	Topholt (Af Hørmested S.)	430	Torp (Nim H.)	325
Tobberup	410	Toftum (Nørre Horne H.)	250	Tolstrup (Horns H.)	418	Topholt (Lendum S.)	429	Torp (Refs H.)	482
Tobo	178	Toftum (Refs H.)	483	Tolstrup (Jerslev H.)	448	Topshøj	124	Torp (Skodborg H.)	313
Tobæk Mølle	359	Toftum (Skodborg H.)	312	Tolstrup (Jerslev H.)	448	Torager	269	Torp Ladegård	119
Tobøl (Malt H.)	221	Toftum (Skodborg H.)	312	Tolstrup (Lysgård H.)	374	Torbenfeld	147	Torpe (Ars H.)	135
Tobøl (Skast H.)	223	Toftum (Voer H.)	341	Tolstrup (Nødager S.)	334	Torbøl	228	Torpe (Flakkebjerg H.)	132
Todbjerg	338	Toftum Mølle	483	Tolstrup (Rinds H.)	391	Torderup	404	Torpe (Fuglse H.)	213
Todbjerg Sogn	338	Toggerbo	336	Tolstrup (Rinds H.)	391	Toreby (Lollands S. H.)	208	Torpe (Langelands N. H.)	202
Todbøl	473	Togsvig	264	Tolstrup (Ringssted H.)	120	Toreby (Musse H.)	215	Torpe (Lollands S. H.)	210
Todbøl Mølle	473	Tokkekøb	101	Tolstrup (Ringssted H.)	120	Toreby Sogn	216	Torpe (Løve H.)	139
Todderup	318	Tokkerup (Bjæverskov H.)	153	Tolstrup (Slet H.)	399	Torkilstrup	204	Torpe (Møns Øster H.)	162
Todelsjorden	337	Tokkerup (Bjæverskov H.)	153	Tolstrup (Slet H.)	399	Torkilstrup (Falsters N. H.)	204	Torpe (Tybjerg H.)	161
Toderup	191	Tokkerup (Bjæverskov H.)	153	Tolstrup (Ulfborg H.)	287	Torkilstrup (Falsters N. H.)	204		
Toelbjerg	299	Tokkerup (Faxe H.)	151	Tolstrup (Ulfborg H.)	287	Torkilstrup Sogn	204		
Toelt	111	Tokkerup (Flakkebjerg H.)	129	Tolstrup (Ulfborg H.)	287	Torkilstrupgård	204		
Toft (Fabjerg S.)	311	Tokkerup (Flakkebjerg H.)	129	Tolstrup (Vejlby S.)	333	Tornbjerg	183		
Toft (Flynder S.)	302	Tokkerup (Volborg H.)	118	Tolstrup (Voer H.)	341	Tornby Sogn	414		
		Tokkerupgård	129	Tolstrup (Volborg H.)	117	Torndal (Hornum H.)	403		
		Tokkesdal	283	Tolstrup (Volborg H.)	117	Torndal (Kær H.)	460		
		Toksværd	157	Tolstrup (Vrads H.)	368				
		Toksværd Sogn	158						

Torpegård	183	Torup		Tostrup		Tranekær		Troelstrup	
Torpet		(Hammerum H.)	259	(Hornum H.)	403	(Børglum H.)	438	(Fjends H.)	388
(Hvetbo H.)	465	Torup		Tostrup		Tranekær		Troelstrup	
Torpet		(Hatting H.)	320	(Houlbjerg H.)	361	(Langelands N. H.)	201	(Rinds H.)	393
(Ringsted H.)	120	Torup		Tostrup		Tranekær Amt	495	Troelstrup	
Torplille	106	(Hellum H.)	407	(Lysgård H.)	374	Tranekær Slot	201	(Ringsted H.)	122
Torpmagle	106	Torup		Tostrup Hovgård	409	Tranekær Slotsmølle	201	Troelstrup	
Torrendrup	137	(Houlbjerg H.)	362	Tostrup Mølle	403	Tranekær Sogn	201	(Tyrsting H.)	342
Torrig	212	Torup		Totterup	149	Tranemose Mølle	153	Troelstrup	
Torrild	348	(Kregme B.)	106	Totterupholm	150	Tranget		(Aars H.)	414
Torrild Sogn	349	Torup		Tottesholm	202	(Børglum H.)	436	Troense	169
Torруп	223	(Kronborg B.)	108	Toudahl	264	Tranget		Troestrup	392
Torsdal Møllegård	365	Torup		Tougård	397	(Horns H.)	420	Troldborg	
Torsgård	412	(Middelsom H.)	385	Toustrup	378	Tranholm		(Horns H.)	419
Torsholm	447	Torup		Tovgård	389	(Kær H.)	460	Troldborg	
Torshøje Mølle	481	(Møls H.)	336	Tovrup	225	Tranholm		(Vandfuld H.)	298
Torslev	467	Torup		Tovsgård	474	(Vrads H.)	372	Troldborg	
Torslev Mølle	467	(Morsø Nørre H.)	487	Tovsig	477	Trankær		(Vennebjerg H.)	429
Torslev Præstegård	442	Torup		Tovstrup		(Hind H.)	281	Troldholm	
Torslev Sogn	468	(Nørlyng H.)	396	(Gjern H.)	348	Trankær		(Flakkebjerg H.)	131
Torslunde		Torup		Tovstrup		(Refs H.)	483	Troldholm	
(Fuglse H.)	213	(Rinds H.)	392	(Hammerum H.)	264	Trans Sogn	295	(Vester Horne H.)	230
Torslunde		Torup		Tovstrup		Transbøl	247	Troldtoft	286
(Tuse H.)	147	(Samsø H.)	141	(Hind H.)	278	Tranum	468	Troldvad	300
Torslunde Sogn		Torup		Tovstrup		Tranum Sogn	468	Trollerup	238
(Fuglse H.)	213	(Skam H.)	184	(Ulfborg H.)	288	Trap	472	Tromborg	232
Torslunde Sogn		(Lille H.)	99	Trabjerg		Trebjerg	325	Tromborghus	333
(Lille H.)	99	Torup		(Hjerm H.)	276	Trelde	240	Tronderup	425
Torlundelille	114	(Ulfborg H.)	282	Trabjerg		Tremhuse	231	Trondhjemshuse	150
Torlundemagle	99	Torup		(Skodborg H.)	310	Trend Mølle	366	Tronhave	444
Torsted		(Vrads H.)	369	Trabjerggård	310	Trente Mølle	171	Trudsgård	395
(Hatting H.)	321	Torup Holme	470	Tradsbjerg	270	Tressebølle	201	Trudsholm	
Torsted		Torup Præstegård	364	Tranbjerg		Trevad	390	(Gjerlev H.)	356
(Hornum H.)	402	Torup Sogn		(Hammerum H.)	259	Trevad Mølle	390	Trudsholm	
Torsted		(Hellum H.)	407	Tranbjerg		Trea Mølle	331	(Volborg H.)	117
(Jerlev H.)	241	Torup Sogn		(Skaft H.)	224	Trige	319	Trudslev	465
Torsted Sogn		(Kregme B.)	106	Tranbjerg Sogn	318	Trige Sogn	319	Trudstolpe	216
(Hatting H.)	321	Torup Sogn		Tranbohus	386	Trinderup		Trudsø	271
Torsted Sogn		(Middelsom H.)	385	Tranderup	132	(Hvornum S.)	354	True	
(Hind H.)	277	Torupgård	142	Trandum Kær	291	Trinderup		(Hasle H.)	318
Torstedlund	401	Toruphede	411	Trandum Skovby	290	(Mariager S.)	355	True	
Torsø	388	Torø	193	Tranebjerg	141	Trintved	447	(Hindsted H.)	411
Torup		Toftenæs	163	Tranebjerg Sogn	141	Troelse	179	True	
(Båg H.)	195	Tostesig	439	Traneflod	284	Troelseby	208	(Onsild H.)	356
Torup		Tostrup		Tranegilde	99	Troelsgård	483	Truelstrup	
(Hads H.)	350	(Hindsted H.)	410					(Falsters S. H.)	205

Truelstrup (Ramsø H.)	112	Trælborg	485	Tulstrup (Houlbjerg H.)	362	Tustrup (Helligum H.)	406	Tveden (Jerslev S.)	449
Truestrup	109	Trælgård	327	Tulstrup (Kronborg B.)	109	Tustrup (Hørning S.)	326	Tveden (Kær H.)	459
Trug	287	Trællemølle	120	Tulstrup (Lynge-Fr. H.)	104	Tustrup (Nørager S.)	329	Tveden Mølle	444
Trunderup (Sallinge H.)	173	Trællerup (Bjerger H.)	185	Tulstrup (Ning H.)	318	Tustrup (Salling Nørre H.)	377	Tveje Merløse	142
Trunderup (Sunds H.)	168	Trællerup (Sømme H.)	116	Tulstrup (Rinds H.)	393	Tustrup Mølle	406	Tveje Merløse Sogn	142
Trustrup (Djurs Sønder H.)	333	Trælløse	160	Tulstrup Mølle	362	Tved (Hammerum H.)	261	Tvenstrup	349
Trustrup (Galten H.)	360	Trælund	265	Tulstrup Sogn (Gjern H.)	348	Tved (Hillerslev H.)	476	Tvenstrup Sogn	349
Trustrup (Hads H.)	351	Trængsel	385	Tulstrup Sogn (Ning H.)	318	Tved (Mols H.)	336	Tverse	218
Trustrup (Hindborg H.)	383	Trængstrup	401	Tunderup	206	Tved (Skodborg H.)	308	Tversted Sogn	419
Trustrup (Øster Han H.)	467	Trærup	382	Tune	113	Tved (Sunds H.)	168	Tvevad (Bølling H.)	252
Truuft	376	Trævel	290	Tune Herred	491	Tved Sogn (Hillerslev H.)	476	Tvevad (Hammerum H.)	262
Try (Børglum H.)	441	Trøderup	428	Tune Sogn	113	Tved Sogn (Mols H.)	336	Tvile	220
Try (Jerslev H.)	447	Trøgelborg	233	Tungelund	362	Tved Sogn (Sunds H.)	168	Tvilho	220
Try (Vester Han H.)	471	Trøjborg (Skodborg H.)	301	Tunø	318	Tved Sogn (Mols H.)	336	Tvilstedgård	464
Tryden	198	Trøjborg (Aars H.)	413	Tunø Sogn	318	Tved Sogn (Sunds H.)	168	Tvilum	376
Tryggelev	200	Trøllund	239	Tureby Sogn	150	Tved Sogn (Sunds H.)	168	Tvilum Sogn	376
Tryggelev Sogn	200	Trønninge	147	Turebyholm	150	Tvede (Hundborg H.)	473	Tvinde	186
Tryggevejle	149	Trørød	102	Turup	193	Tvede (Nørhald H.)	354	Tvindelstrup	122
Tryggevejle Amt	495	Trøstrup (Bølling H.)	252	Turup Sogn	193	Tvede (Tuse H.)	147	Tvindelstrup Mølle	123
Tryggevejle Mølle	149	Trøstrup (Odense H.)	180	Tuse	355	Tvede (Tuse H.)	147	Tving (Lollands N. H.)	212
Tryghuse	210	Trøstrup (Ulfborg H.)	288	Tuse (Tuse H.)	146	Tvede Sogn (Tuse H.)	354	Tving (Åsum H.)	183
Tryk-imellem	428	Tubæk Mølle	156	Tuse Herred	491	Tvedegård (Falsters N. H.)	204	Tvingstrup	341
Træden (Skaft H.)	223	Tudegård	225	Tuse Mølle	355	Tvedegård (Jerslev H.)	448	Tvis Sogn	266
Træden (Tyrsting H.)	342	Tuderød	216	Tuse Sogn	146	Tvedegård (Lollands N. H.)	211	Tvis Sogn	266
Træden Sogn	342	Tudved	241	Tusgård	271	Tvedegård (Nørhald H.)	354	Tvislund	266
Træholt (Hellevad S.)	452	Tuen	418	Tusholt (Hammerum H.)	266	Tvedegård (Nørhald H.)	354	Tvolm	480
Træholt (Horns H.)	416	Tuesbøl	221	Tusholt (Ulfborg H.)	287	Tveden (Af Dronninglund S.)	448	Tvorup (Helligum H.)	407
Træholt (Jerslev S.)	450	Tuesmølle	349	Tusing	288	Tveden (Af Skæve S.)	455	Tvorup (Hundborg H.)	473
Træholtgård	374	Tullebølle	202	Tuskær (Brejning S.)	253	Tveden (Børglum H.)	444	Tvorup Sogn	473
Trækris	286	Tullebølle Sogn	202	Tuskær (Sønder Lem S.)	254			Tværhulshus	304
		Tulsmark	223	Tustrup (Djurs Nørre H.)	330			Tværkær	444
		Tulsted	407					Tværmosen	259
		Tulstrup (Gislum H.)	366					Tværskov	188
		Tulstrup (Gjern H.)	348					Tværskov Mølle	188
		Tulstrup (Hammerum H.)	267					Tybjerg	161
								Tybjerg Herred	491
								Tybjerg Sogn	162

Tybjerggård	161	Tæbring	486	Tørring		Tågerudsgård	215	Tårup	
Tybjerglille	161	Tæbring Sogn	486	(Gjern H.)	348	Tågerup		(Falsters N. H.)	204
Tybrind	196	Tærø	154	Tørring		(Alslev S.)	149	Tårup	
Tygestrup	125	Tødsø	489	(Vrads H.)	371	Tågerup		(Hindsholm B.)	176
Tygstrup	483	Tødsø Sogn	489	Tørring Mølle	357	(Fuglse H.)	213	Tårup	
Ty-Hastrup	122	Tøfting	475	Tørring Sogn		Tågerup		(Hornum H.)	401
Tykhøjet	238	Tøjstrup		(Skodborg H.)	306	(Kronborg B.)	111	Tårup	
Tykket	444	(Gudme H.)	175	Tørring Sogn		Tågerup		(Sønderhald H.)	328
Tyklund	369	Tøjstrup		(Vrads H.)	371	(Lynge-Fr. H.)	104	Tårup	
Tykskov	436	(Sønderhald H.)	328	Tørring Stor	306	Tågerup		(Vindinge H.)	164
Tykskovgård	370	Tølløse	142	Tørringbjerg	305	(Løve H.)	139	Tårup Sogn	387
Tylle	192	Tølløse Sogn	143	Tørringe	173	Tågerup		Tårupgård	387
Tylstrup	459	Tølløsegård	143	Tørringskov	371	(Sømme H.)	115	Tåstrup	
Tylvadgård	252	Tømmerby		Tørskind	237	Tågerup		(Djurs Sønder H.)	335
Tylvadhus	252	(Gørding H.)	218	Tørslev		(Sønder Dalby S.)	151	Tåstrup	
Tyregård	287	Tømmerby		(Horns H.)	119	Tågerup Sogn	213	(Flakkebjerg H.)	130
Tyrejorder	153	(Jerslev H.)	455	Tørslev		Tågerød	152	Tåstrup	
Tyretoft	256	Tømmerby		(Rougsø H.)	363	Tågeskov	157	(Framlev H.)	347
Tyrrestrup		(Vester Han H.)	470	Tørvemosekær	296	Tågholt	417	Tåstrup	
(Børglum H.)	441	Tømmerby		Tøsby	238	Tåning	340	(Fuglse H.)	214
Tyrrestrup		(Vrads H.)	368	Tøsbyhave	237	Tåning Sogn	340	Tåstrup	
(Hornum H.)	400	Tømmerby Sogn	471	Tøsbæk Mølle	443	Tånum	353	(Galten H.)	359
Tyrrestrup		Tømmerholt	174	Tøstrup		Tånum Sogn	353	Tåstrup	
(Voer H.)	341	Tømmerup		(Djurs Nørre H.)	330	Taarbæk	98	(Lunde H.)	182
Tyrsted	321	(Ars H.)	135	Tøstrup		Tårnborg	132	Tåstrup	
Tyrsted Sogn	321	Tømmerup		(Nørre Horne H.)	249	Tårnborg Sogn	132	(Merløse H.)	142
Tyrsting	343	(Kregme B.)	106	Tøstrup Sogn	330	Tårnby	97	Tåstrup	
Tyrsting Herred	493	Tømmerup		Tøt	315	Tårnby Birk	491	(Møns Øster H.)	162
Tyrsting Sogn	343	(Merløse H.)	145	Tøttenborg	424	Tårnby Kommune	499	Tåstrup	
Tyskesgård	283	Tømmerup		Tøttrup		(Ringsted H.)		(Ringsted H.)	121
Tystofte	131	(Tårnby B.)	97	(Hassing H.)	479	Tårnby Sogn		Tåstrup	
Tystrup		Tømmerup Sogn	135	Tøttrup		(Bjæverskov H.)	152	(Stevns H.)	149
(Antvorskov B.)	126	Tøndering	379	(Hornum H.)	401	Tårnby Sogn		Taastrup Valby	99
Tystrup		(Ars H.)	133	Tøvelde	163	(Tårnby B.)	97	Ubberud Sogn	180
(Faxe H.)	150	Tønning		Tøving	488	Tårs		Ubberup	
Tystrup Sogn	126	(Ginding H.)	292	Tåbel	483	(Børglum H.)	435	(Ars H.)	135
Tyvelse		Tønning		Tåderup		(Lollands N. H.)	210	Ubberup	
(Antvorskov B.)	128	(Tyrsting H.)	342	(Falsters N. H.)	203	Tårs		(Kregme B.)	106
Tyvelse		Tønning Sogn	342	Tåderup		(Musse H.)	216	Ubberup	
(Tybjerg H.)	160	Tøpholm	106	(Løve H.)	140	Tårs Sogn		(Merløse H.)	144
Tyvelse Sogn	160	Tørresø	185	Tåderup		(Børglum H.)	437	Ubberup	
Tyvkær	267	Tørrild	238	(Tuse H.)	146	Tårs Sogn		(Ods H.)	138
Tyvstrup	214	Tørrild Herred	492	Tågeby	155	(Musse H.)	216	Ubberød	102
		Tørring		Tågelund	242	Tårup		Ubby	133
		(Gjerlev H.)	357	Tågense	215	(Elbo H.)	241	Ubby Sogn	133
				Tågerød	188			Udby	
								(Bårse H.)	155

Udby (Møns Øster H.)	163	Uggerslev Sogn	184	Ulkind	233	Ulstof	256	Ulvig	145
Udby (Rougsø H.)	364	Uggerslevgård	183	Ulkaar	231	Ulstrup		Ulvsig	429
Udby (Tuse H.)	146	Ugilt	421	Ulkaar Mølle	233	Ulstrup (Ars H.)	135	Ulvsrod	195
Udby (Vends H.)	197	Ugilt Sogn	423	Ulkaarbak	430	Ulstrup (Djurs Nørre H.)	331	Under Aunsbjerg	373
Udby Sogn (Bårse H.)	155	Uglbjerg	255	Ullemarke	162	Ulstrup (Djurs Sønder H.)	334	Under Bjerget	445
Udby Sogn (Rougsø H.)	364	Uglebjergmølle	192	Ullerslev (Lollands S. H.)	210	Ulstrup (Galten H.)	359	Under Brahesborg	195
Udby Sogn (Tuse H.)	146	Ugledige	156	Ullerslev (Vindinge H.)	165	Ulstrup (Ginding H.)	293	Under Brahetrolleborg	170
Udby Sogn (Vends H.)	197	Uglerup (Løve H.)	139	Ullerslev Sogn	165	Ulstrup (Hindsted H.)	409	Under Dallund	191
Udby Sogn (Bårse H.)	155	Uglerup (Tuse H.)	146	Ullerup (Bjerre H.)	324	Ulstrup (Hundborg H.)	474	Under Dansted	214
Udby Sogn (Rougsø H.)	364	Uglestrup	118	Ullerup (Hillerslev H.)	477	Ulstrup (Løve H.)	141	Under Diernæs	473
Udby Sogn (Tuse H.)	146	Uglev	482	Ullerup (Kregme B.)	106	Ulstrup (Middelsom H.)	384	Under Giesegård	122
Udby Sogn (Vends H.)	197	Uglkaar (Hammerum H.)	265	Ullerup (Morsø Nørre H.)	488	Ulstrup (Ods H.)	137	Under Harritslevgård	188
Udby Sogn (Vends H.)	197	Uglkaar (Ulfborg H.)	284	Ullerup (Nørvang H.)	232	Ulstrup (Onsild H.)	354	Under Hovedgården	307
Udby Sogn (Vends H.)	197	Uglvig	225	Ullerup (Refs H.)	482	Ulstrup (Ringsted H.)	122	Under Hverringe	177
Udby Sogn (Vends H.)	197	Uhe	233	Ullerup (Skam H.)	184	Ulstrup (Rubjerg S.)	432	Under Juellinge	149
Udby Sogn (Vends H.)	197	Uhre (Andst H.)	246	Ullerup (Tårnby B.)	97	Ulstrup (Sankt Olai S.)	425	under Margård	188
Udby Sogn (Vends H.)	197	Uhre (Hammerum H.)	267	Ullerup (Øster Han H.)	466	Ulstrup (Skovby H.)	187	Under Nedergård	201
Udby Sogn (Vends H.)	197	Uhre (Nørvang H.)	234	Ullerup Sogn	240	Ulstrup (Tyrsting H.)	342	Under Skovsgård	126
Udby Sogn (Vends H.)	197	Uhre (Tørrild H.)	236	Ullerød (Hørsholm B.)	101	Ulstrup (Aars H.)	413	Under Stanagergård	203
Udby Sogn (Vends H.)	197	Uhre (Øster Horne H.)	246	Ullerød (Lyng-Fr. H.)	104	Ulstrup (Ulstrup Sogn)	414	Under Sæbygård	212
Udby Sogn (Vends H.)	197	Uhregård	265	Ullits	364	Ulstrup (Ulstrup Sogn)	414	Underbjerg	304
Udby Sogn (Vends H.)	197	Uhrlund	265	Ullits Sogn	364	Ulstrup (Ulstrup Sogn)	414	Understed Præstegård	445
Udby Sogn (Vends H.)	197	Uhrskovgård	371	Ulmsholm	440	Ulstrup (Ulstrup Sogn)	414	Understed Sogn	445
Udby Sogn (Vends H.)	197	Ulbjerg	391	Ulnæs	478	Ulstrup (Ulstrup Sogn)	414	Understrup	261
Udby Sogn (Vends H.)	197	Ulbjerg Sogn	391	Ulriksholm	185	Ulstrup (Ulstrup Sogn)	414	Underup (Musse H.)	217
Udby Sogn (Vends H.)	197	Ulbølle	171	Ulse	152	Ulstrup (Ulstrup Sogn)	414	Underup (Nim H.)	325
Udby Sogn (Vends H.)	197	Ulbølle Sogn	171	Ulse Sogn	152	Ulstrup (Ulstrup Sogn)	414	Underup Sogn	325
Udby Sogn (Vends H.)	197	Uldbæk	251	Ulse Sogn	152	Ulstrup (Ulstrup Sogn)	414	Underåre	452
Udby Sogn (Vends H.)	197	Uldum	232	Ulse Sogn	152	Ulstrup (Ulstrup Sogn)	414	Undløse	145
Udby Sogn (Vends H.)	197	Uldum Sogn	232	Ulse Sogn	152	Ulstrup (Ulstrup Sogn)	414	Undløse Sogn	145
Udby Sogn (Vends H.)	197	Ulfborg Herred	493	Ulse Sogn	152	Ulstrup (Ulstrup Sogn)	414	Ungstrup	373
Udby Sogn (Vends H.)	197	Ulfborg Sogn	285	Ulse Sogn	152	Ulstrup (Ulstrup Sogn)	414	Unnerud	138
Udby Sogn (Vends H.)	197	Ulfkær	282	Ulse Sogn	152	Ulstrup (Ulstrup Sogn)	414	Unnerup	110
Udby Sogn (Vends H.)	197	Ulfsund	314	Ulse Sogn	152	Ulstrup (Ulstrup Sogn)	414	Urhal	419
Udby Sogn (Vends H.)	197	Ulkendrup	182	Ulse Sogn	152	Ulstrup (Ulstrup Sogn)	414	Urlev	321
Udby Sogn (Vends H.)	197	Ulkerup	138	Ulse Sogn	152	Ulstrup (Ulstrup Sogn)	414	Urlev Sogn	321
Udby Sogn (Vends H.)	197	Ulkestrup	145	Ulse Sogn	152	Ulstrup (Ulstrup Sogn)	414	Urne	211
Udby Sogn (Vends H.)	197	Ulkestrup	145	Ulse Sogn	152	Ulstrup (Ulstrup Sogn)	414	Urup (Bjerger H.)	186
Udby Sogn (Vends H.)	197	Ulkestrup	145	Ulse Sogn	152	Ulstrup (Ulstrup Sogn)	414	Urup (Ramsø H.)	112
Udby Sogn (Vends H.)	197	Ulkestrup	145	Ulse Sogn	152	Ulstrup (Ulstrup Sogn)	414	Urup (Slavs H.)	239

Urup		Valborup	116	Vandmølle	446	Varpelev	148	Vedersø Sogn	281
(Voer H.)	339	Valby		Vandmøllen	403	Varpelev Sogn	148	Vedhoved	
Urupgård	239	(Kronborg B.)	110	Vandsted		Vartov	247	(Fjends H.)	388
Urupmølle	339	Valby		(Jerslev H.)	457	Vasby	100	Vedhoved	
Ushus	394	(Sokkelund H.)	97	Vandsted		Vasehuse	357	(Nørlyng H.)	395
Uslev	416	Valby Mølle	100	(Slet H.)	399	Vasehuset	355	Vedkær	305
Usseltoft		Valby Sogn	110	Vandsted		Vasen	449	Vedskølle	
(Nørvang H.)	234	Valdemars Slot	169	(Vennebjerg H.)	426	Vassingørød	104	(Bjæverskov H.)	153
Usseltoft		Vallebo		Vang		Vastrup	277	Vedskølle	
(Vennebjerg H.)	429	(Bårse H.)	155	(Børglum H.)	441	Vattrup	373	(Flakkebjerg H.)	131
Usserød	102	Vallebo		Vang		Vebbestrup	411	Vedslet	342
Usserød Mølle	102	(Faxe H.)	151	(Hundborg H.)	473	Vebbestrup Sogn	411	Vedslet Sogn	342
Ussinggård og Spare	320	Vallekilde	136	Vang		Ved Broen	456	Vedsted	463
Ustrup		Vallekilde Sogn	136	(Kær H.)	459	Ved Dugård	306	Vedsøgård	128
(Bjerre H.)	322	Vallensbæk	99	Vang		Ved Kirken		Vedtofte	192
Ustrup		Vallensbæk Kommune	499	(Skodborg H.)	302	(Gimsing S.)	271	Vedtofte Sogn	192
(Sabro H.)	346	Vallensbæk Sogn	99	Vang		Ved Kirken		Vedø	328
Ustrup		Vallensved	129	(Ulfborg H.)	282	(Hjerm S.)	270	Vedø Mølle	328
(Voer H.)	341	Vallensved Sogn	129	Vang Sogn	473	Ved Kirken		Veerst	245
Ustrupgård	378	Vallerbæk	373	Vangede	98	(Mejrup S.)	275	Veerst Sogn	245
Uth	322	Vallerød	102	Vangen		Ved Kirken		Veflinge	189
Uth Sogn	322	Vallestrup	142	(Børglum H.)	444	(Sir S.)	269	Veflinge Sogn	190
Utoft	239	Vallund	248	Vangen		Ved Kirken		Vegen Mølle	287
Utterslev		Vallø Hovedgård	152	(Vennebjerg H.)	425	(Sir S.)	270	Veggerby	403
(Lollands N. H.)	211	Valløby	152	Vanggård	455	Ved Kirken		Veggerby Sogn	403
Utterslev		Valløby Sogn	152	Vangkær		(Vandfuld H.)	293	Veggergård	411
(Sokkelund H.)	98	Valore	113	(Af Torslev S.)	441	Ved Ledet	441	Veggerslev	331
Utterslev Sogn	211	Valsgård	409	Vangkær		Ved Søgårds Sø	281	Veggerslev Sogn	331
Uvelse	105	Valsgård Sogn	409	(Volstrup S.)	440	Ved Sønder Skalkhøj	294	Vejbjerggård	312
Uvelse Sogn	105	Valsted	400	Vangsgård	424	Ved Tinggård	273	Vejby	
Vadbøl	239	Valsølille	121	Vangterp	441	Ved Understed Strand	445	(Børglum H.)	434
Vadet	428	Valsølille Sogn	121	Vanløse		Vedby		Vejby	
Vadgård	366	Valsømagle	121	(Sokkelund H.)	98	(Lollands N. H.)	212	(Kronborg B.)	110
Vadsager	414	Vamdrup	245	Vanløse		Vedby		Vejby	
Vadsholt	462	Vamdrup Sogn	245	(Sorø B.)	125	(Skovby H.)	191	(Rødding H.)	382
Vadskær	459	Vammen	396	Vannerup	365	Vedby		Vejby Sogn	
Vadskærgård	305	Vammen Sogn	396	Vanting	253	(Sønderhald H.)	328	(Børglum H.)	434
Vadsmølle	350	Vandborg	275	Vantinge	172	Vedbygård	139	Vejby Sogn	
Vadsted	376	Vandborg Sogn	298	Vantinge Sogn	172	Vedbynørre	127	(Kronborg B.)	110
Vadstrup	141	Vandborg Vestergård	298	Vantore	215	Vedbysønder	127	Vejby Sogn	
Vadum		Vandel	238	Varbjerg	199	Vedbæk	103	(Rødding H.)	382
(Kær H.)	458	Vanderskrog	453	Varde Kommune	499	Vedde	125	Veje	
Vadum		Vandfuld Herred	493	Vargård	261	Veddelev	114	(Flynder S.)	303
(Rødding H.)	382	Vandkrog	450	Varhede	261	Veddinge	136	Veje	
Vadum Mølle	458	Vandmose Huse	168	Varho	220	Veddum	408	(Nørlem S.)	307
Vadum Sogn	459			Varisbøl	251	Vedersø Kær	281		

Vejle Mølle (Sallinge H.)	172	Vejrup (Vends H.)	197	Vennebjerg	431	Vester Bording	367
Vejle Mølle (Volborg H.)	118	Vejrup Sogn	219	Vennebjerg Herred	494	Vester Bossen	314
Vejle Sogn	172	Vejrupgård	185	Vennebjerg Sogn	431	Vester Bredmose (Vennebjerg H.)	429
Vejleby (Fuglse H.)	214	Vejruplund	180	Vennergård	279	Vester Bredmose (Vester Horne H.)	229
Vejleby (Horns H.)	119	Vejrø	207	Venning	352	Vester Broby	124
Vejleby (Ods H.)	136	Vejsbjerg	313	Venslev (Flakkebjerg H.)	131	Vester Broby Sogn	124
Vejleby Sogn	214	Vejsgård	293	Venslev (Horns H.)	119	Vester Brørstrup	254
Vejlegård (Refs H.)	484	Vejsiggård	220	Venslev Sogn	131	Vester Brønderslev	451
Vejlegård (Sallinge H.)	172	Vejsmark	377	Vented	147	Vester Bur	269
Vejlehus	392	Vejstrup	175	Vented Mølle	146	Vester Bøgebjerg	132
Vejlgård (Ginding H.)	292	Vejstrup Sogn	175	Venø	313	Vester Bøgeskov	370
Vejlgård (Hammerum H.)	266	Vejstrupgård	175	Venø Sogn	313	Vester Bølling	257
Vejlgård (Hind H.)	279	Vejvad	288	Verninge	178	Vester Børsting	388
Vejlinggård	296	Veksebo	111	Verninge Sogn	178	Vester Dalby	271
Vejlstруп	284	Veksø	100	Verup	144	Vester Dammen	437
Vejlø (Hammer H.)	159	Veksø Sogn	100	Vesbæk	396	Vester Dammet	433
Vejlø (Lollands N. H.)	210	Veldbæk	225	Vesløs	471	Vester Debel	228
Vejlø Sogn	159	Velds	351	Vesløs Mølle	471	Vester Diernæs Mølle	473
Vejrbakke	423	Velds Mølle	351	Vesløs Sogn	471	Vester Doense	411
Vejrbakken	427	Velgård	371	Vesløsgård	471	Vester Dorf	447
Vejrholt	411	Velhøstet	266	Vestbirk	339	Vester Drøstrup	466
Vejrhøj	413	Vellerup	119	Vestbjerg	459	Vester Dølby	383
Vejringe	205	Vellerup Sogn	119	Vestby	413	Vester Døvling	263
Vejrmøllen	185	Vellerupgård	119	Vesten Åen	474	Vester Egebjerg	292
Vejrum	351	Vellev	361	Vestenbjerg	379	Vester Egede	161
Vejrum Sogn (Hjerm H.)	273	Vellev Sogn	361	Vestenbæk	154	Vester Egede Sogn	161
Vejrum Sogn (Sønderlyng H.)	351	Velling	343	Vestenbæk Mølle	154	Vester Egense	184
Vejrumgård	172	Velling Sogn	279	Vestenskov	209	Vester Egesborg	159
Vejrup (Nørre Horne H.)	250	Vellinge	184	Vestenskov Sogn	209	Vester Egesborg Sogn	159
Vejrup (Odense H.)	180	Vellingshøj	425	Vester Ajsstrup	422	Vester Elkær	364
		Vellum	381	Vester Alling	327	Vester Emtkær	294
		Vemb Sogn	269	Vester Alling Sogn	327	Vester Estrup	439
		Vemmedrup	152	Vester Aslund	461	Vester Faldgårde	397
		Vemmelev	127	Vester Assels	486	Vester Finderup	252
		Vemmelev Sogn	127	Vester Assels Sogn	486	Vester Fruerled	446
		Vemmeløse	126	Vester Avsum	270	Vester Gerndrup	446
		Vemmetofte	149	Vester Bisholt	322	Vester Glindvad	454
		Vemmetoftegård	149	Vester Bjallerbæk	265	Vester Grønnerup	366
		Venbjerg Mølle	476	Vester Bjerregrav	390	Vester Grønning	378
		Venborg	242	Vester Bjerregrav Sogn	391	Vester Gundestrup	394
		Vends Herred	492	Vester Bleggrav	464	Vester Gøgsig	418
		Veng	345	Vester Blæsbjerg	417	Vester Gårdsholt	457
		Veng Sogn	345	Vester Bolle	444	Vester Halne	458
		Vengegård	345				

Vester Han Herred	494	Vester Kornumgård	451	Vester Rabjerg	255	Vester Tørslev Sogn	353	Vesterby	
Vester Hassing	460	Vester Korup	407	Vester Rammegård	300	Vester Ullerup	470	(Jerlev H.)	241
Vester Hassing Mølle	460	Vester Kragdrup	436	Vester Refsgård	284	Vester Ulslev	218	Vesterby	
Vester Hassing Sogn	461	Vester Kronborg	304	Vester Refstrup	254	Vester Ulslev Sogn	218	(Langelands S. H.)	199
Vester Hebbelsstrup	446	Vester Kærby	186	Vester Rævdal	423	Vester Ulsted	484	Vesterby	
Vester Hedegård		Vester Ladegård	404	Vester Rør	423	Vester Vandet		(Rindum S.)	279
(Jerslev H.)	451	Vester Lem	381	Vester Sejrup	235	(Hillerslev H.)	475	Vesterby	
Vester Hedegård		Vester Lennestved	437	Vester Skadbak	464	Vester Vandet		(Rødding H.)	380
(Vennebjerg H.)	431	Vester Lidegård	292	Vester Skærninge	171	(Lysgård H.)	373	Vesterby	
Vester Herborg	251	Vester Lille Spåbæk	276	Vester Skærninge Mølle	171	Vester Vandet Sogn	475	(Skam H.)	184
Vester Herup		Vester Lind	309	Vester Skærninge Sogn	171	Vester Velling	386	Vesterby	
(Dybe S.)	296	Vester Linderup	455	Vester Skovby	209	Vester Velling Sogn	386	(Vandfuld H.)	294
Vester Herup		Vester Lisbjerg Herred	493	Vester Skovgård	456	Vester Vemb	268	Vesterby	
(Fjaltring S.)	294	Vester List	248	Vester Skovlund	292	Vester Venner	279	(Øster Han H.)	469
Vester Hesselbæk	418	Vester Lomforbæk	306	Vester Skørring	214	Vester Vistorp	289	Vesterbygård	133
Vester Hjermitslev	465	Vester Lundholm	420	Vester Skørninge	214	Vester Vogdrup	435	Vesterbæk	
Vester Hjermitslev S.	466	Vester Lyby	378	Vester Sleth	296	Vester Vrangdrup	451	(Bølling H.)	253
Vester Hjulskov	450	Vester Lykke	295	Vester Smedegård	256	Vester Vrøgum	229	Vesterbæk	
Vester Horne Herred	492	Vester Låstrup	392	Vester Smedjen	444	Vester Ølby	273	(Skaft H.)	224
Vester Hornum	413	Vester Marup	257	Vester Sogn	232	Vester Ørbæk	398	Vesterbølle	392
Vester Hornum Sogn	413	Vester Mejlsted	455	Vester Solsbæk	440	Vester Ørum	231	Vesterbølle Sogn	392
Vester Hovmade	299	Vester Mellerup	449	Vester Starup Sogn	226	Vester Åby	171	Vesterdal	311
Vester Hulhøj	446	Vester Milbak	429	Vester Stenbæk	440	Vester Åby Sogn	171	Vesterdam	235
Vester Hunderup	488	Vester Morild	436	Vester Stenhede	428	Vester Årup	364	Vestergård	
Vester Hvidbjerg	487	Vester Mølle	232	Vester Stokbro	437	Vester Åst	237	(Fjaltring S.)	294
Vester Hærup	382	Vester Mårup	272	Vester Stokholm	308	Vesterager		Vestergård	
Vester Hæsinge	172	Vester Nebel		Vester Stovgård	314	(Dejbjerg S.)	255	(Gislum H.)	366
Vester Hæsinge Sogn	172	(Brusk H.)	243	Vester Straden	442	Vesterager		Vestergård	
Vester Høgild	259	Vester Nebel		Vester Strett	398	(Vorgod S.)	252	(Harre H.)	378
Vester Højsig	302	(Skaft H.)	225	Vester Sveje	438	Vesterbjerg	263	Vestergård	
Vester Hørdum	479	Vester Nebel Mølle	243	Vester Svenstrup	468	Vesterbo	210	(Hindborg H.)	382
Vester Isen	267	Vester Nebel Sogn		Vester Søkbæk	364	Vesterbol		Vestergård	
Vester Jølby	487	(Brusk H.)	243	Vester Såby	117	(Hjerm H.)	276	(Hygum S.)	299
Vester Karleby	211	Vester Nebel Sogn		Vester Tang	284	Vesterbol		(Langelands S. H.)	200
Vester Kastkær	227	(Skaft H.)	226	Vester Tirsted	214	(Skodborg H.)	308	Vestergård	
Vester Kejlstrup		Vester Nees	314	Vester Tjele	352	Vesterborg	212	(Ulfborg H.)	284
(Hids H.)	367	Vester Nejsig	461	Vester Torup	470	Vesterborg Skovhuse	212	Vestergård	
Vester Kejlstrup		Vester Nistrup	427	Vester Torup Sogn	470	Vesterborg Sogn	212	(Vennebjerg H.)	426
(Vrads H.)	370	Vester No	278	Vester Tostrup	393	Vesterby		Vestergård	
Vester Kinderup	460	Vester Nordlunde	211	Vester Tostrup Sogn	393	(Ars H.)	133	(Aars H.)	412
Vester Kippinge	203	Vester Nykirke Sogn	224	Vester Troelstrup	261	Vesterby		Vesterheden	461
Vester Kjelder	304	Vester Otting	207	Vester Tronsmark	418	(Falsters S. H.)	207	Vesterkrog	386
Vester Kjeldgård	467	Vester Oustrup	411	Vester Tveden	456	Vesterby		Vesterkær	273
Vester Klinkby	299	Vester Pugholm	296	Vester Tversted	418	(Hillerslev H.)	477	Vesterladen	460
Vester Klit	278	Vester Påkær	298	Vester Tørslev	353	Vesterby		Vesterleden	443
				Vester Tørslev Mølle	355	(Hover S.)	278		

Vesterlund	232	Viborggård	486	Vigstrupgård	385	Vilsundsboel	487	Vinding Sogn	
Vestermark	465	Vibsgård	294	Vigsø	474	Vind	285	(Tyrsting H.)	342
Vestermølle		Vibsig	455	Vigsø Sogn	474	Vind Sogn	286	Vinding Sogn	
(Hillerslev H.)	475	Viby		Vigtoft	230	Vindblæs	399	(Ulfborg H.)	288
Vestermølle		(Hindsholm B.)	177	Vildmose	456	Vindblæs Sogn		Vindinge	
(Hornum H.)	404	Viby		Vile	378	(Gjerlev H.)	357	(Tune H.)	114
Vestermølle		(Ning H.)	316	Vile Sogn	379	Vindblæs Sogn		Vindinge	
(Jerslev H.)	450	Viby		Vilgestrup	113	(Slet H.)	399	(Vindinge H.)	164
Vestermølle		(Ramsø H.)	112	Vilhelmsborg	317	Vindbyholt	150	Vindinge Herred	492
(Morsø Sønder H.)	485	Viby		Vilhelmsgave	171	Vindbylund	356	Vindinge Sogn	
Vestermølle		(Vends H.)	197	Vilholm	379	Vindbæk	421	(Tune H.)	114
(Skanderborg B.)	344	Viby Mølle	177	Vilholt	345	Vinde	384	Vindinge Sogn	
Vestermølle		Viby Sogn		Villemoesgård	272	Vinde Helsing	140	(Vindinge H.)	164
(Vandfuld H.)	301	(Hindsholm B.)	177	Villendrup	359	Vindeby		Vindum	384
Vestermølle		Viby Sogn		Villensgård	301	(Langelands S. H.)	200	Vindum Overgård	384
(Øster Han H.)	466	(Ning H.)	316	Villerslev	479	Vindeby		Vindum Sogn	384
Vesternæs	209	Vibygård	113	Villerslev Sogn	479	(Lollands N. H.)	211	Vindvad	421
Vesterris	394	Vibæk	219	Villersmølle	431	Vindeby		Vingegård	352
Vesterskov	457	Videbæk	252	Villersø	331	(Sunds H.)	169	Vingelsborg	336
Vesterstubben	428	Viderup	336	Villersø Sogn	332	Vindeby Sogn	211	Vingum	342
Vestertredje	254	Viderupgård	399	Villerup		Vindebæk	163	Vinkel	
Vestervig	483	Vidstrup		(Hvetbo H.)	465	Vindegårde	152	(Fjends H.)	387
Vestervig Kloster	484	(Houlbjerg H.)	361	Villerup		Vindekilde	136	Vinkel	
Vestervig Sogn	484	Vidstrup		(Refs H.)	483	Vindelbo	258	(Middelsom H.)	385
Vesterø	472	(Vennebjerg H.)	431	Villerup		Vindelborg	462	Vinkel Sogn	385
Vesterø Sogn	472	Vidstrup Sogn	431	(Vennebjerg H.)	431	Vindelev		Vinkelholm	362
Vesterå	451	Vie	392	Villerup Mølle	431	(Ginding H.)	293	Vinkelplet	387
Vesthimmerlands Kommune		Vielsted	125	Villestofte	179	Vindelev		Vinkælder	277
499		Viemose	155	Villestrup		(Nørvang H.)	231	Vinstrup	
Vestkær	248	Vierne	190	(Hindsted H.)	410	Vindelev Sogn	231	(Antvorskov B.)	126
Vestrup		Viffertsholm	407	Villestrup		Vindelborg	202	Vinstrup	
(Gislum H.)	364	Viftrupgård	253	(Jerslev H.)	449	Vindeltorp	202	(Gjerlev H.)	357
Vestrup		Vig		Villingebæk	108	Vinderslev	374	Vinstrup	
(Støvring H.)	358	(Bølling H.)	257	Villingerød	108	Vinderslev Sogn	375	(Merløse H.)	142
Vestrupgård	465	Vig		Villumstrup	164	Vinderslevgård	375	Vinstrup	
Vestrupgård Mølle	465	(Ods H.)	137	Vils	486	Vinderup	161	(Vennebjerg H.)	425
Vesttarp	279	Vig Sogn	137	Vilsgård	486	Vinderupgård	293	Vinten	325
Vestterp	226	Vigerslev		Vilslev	219	Vinderød	105	Vinterhus	424
Vetterslev	123	(Skovby H.)	187	Vilslev Sogn	219	Vinderød Sogn	106	Vintersborg	211
Vetterslev Sogn	123	Vigerslev		Vilsted	398	Vindgab	286	Vintersbølle	154
Vibbersstof	479	(Sokkelund H.)	97	Vilsted	398	Vinding		Vintersgård	
Viberup	97	Vigerslev Sogn	188	Vilsted Mølle	398	(Holmans H.)	243	(Skodborg H.)	311
Vibholm	266	Vigersted	120	Vilsted Sogn	398	Vinding		Vintersgård	
Viborg Gråbrødre Sogn	397	Vigersted Sogn	121	Vilstedgård	398	(Tyrsting H.)	342	(Vandfuld H.)	294
Viborg Kommune	499	Vignæs	216	Vilstrup	325	Vinding Præstegård	287	Vinterslev	359
Viborg Skovhus	328	Vignæs Sogn	216	Vilsund Færge	487	Vinding Sogn		Vipperød	142
						(Holmans H.)	243		

Vipskovgård	369	Vitten		Vodskov Mølle	460	Voldby Sogn		Volstrup	
Virket	205	(Sabro H.)	346	Vodstrup	489	(Djurs Nørre H.)	332	(Sønderlyng H.)	352
Virklund	369	Vitten Sogn	346	Voel	376	Voldby Sogn		Volstrup Mølle	366
Virksund	389	Vittenberg	178	Voer		(Gjern H.)	376	Volstrup Præstegård	440
Virring		Vittinge	174	(Lysgård H.)	375	Volder	300	Volstrup Sogn	440
(Skanderborg B.)	344	Vittinge Mølle	174	Voer		Volderslev	177	Volstrupgård	270
Virring		Vittrup		(Rougsø H.)	364	Voldsgård	178	Vong	224
(Sønderhald H.)	326	(Børglum H.)	434	Voer Herred	493	Voldsted		Vonge	233
Virring Sogn	326	Vittrup		Voer Mølle	363	(Børglum H.)	441	Vor Frue Sogn	
Virum	98	(Hassing H.)	478	Voer Sogn	364	Voldsted		(Ars H.)	133
Visborg	408	Vittrup		Voerbjerg	463	(Ulfborg H.)	286	Vor Frue Sogn	
Visborg Sogn	408	(Malt H.)	222	Voergård	457	Voldtofte	194	(Kær H.)	463
Visborggård	408	Vittrup		Voerladegård	339	Voldum	359	Vor Frue Sogn	
Visby		(Morsø Sønder H.)	485	Voerladegård Sogn	339	Voldum Sogn	359	(Odense H.)	180
(Hassing H.)	478	Vittrupgård	388	Voerså Mølle	433	Volkmølle	326	Vor Frue Sogn	
Visby		Vitved	344	Vogn	417	Vollerslev	152	(Sømme H.)	115
(Tune H.)	114	Vitved Sogn	344	Vogsbæk	428	Vollerslev Sogn	153	Vorbasse	240
Visby		Viuf	243	Vogsbøl	225	Vollerup		Vorbasse Sogn	240
(Vindinge H.)	166	Viuf Sogn	243	Vognserup	147	(Antvorskov B.)	126	Vorbjerg	325
Visby Huse	166	Vium		Vogsild	364	Vollerup		Vorde	396
Visby Sogn	478	(Harre H.)	380	Vogsild Sogn	364	(Ars H.)	134	Vorde Sogn	397
Visgård		Vium		Vogslund	248	Vollerup		Vordingborg Amt	495
(Hammerum H.)	262	(Lysgård H.)	374	Vognstrup		(Børglum H.)	434	Vordingborg Kommune	499
Visgård		Vium		(Hjerm H.)	269	Vollerup		Vordingborg Slot	154
(Hjerm H.)	273	(Skodborg H.)	309	Vognstrup		(Møns Vester H.)	163	Vordingborg Sogn	154
Visholm	382	Vium		(Ulfborg H.)	287	Volling	383	Vorgod	251
Viskinge	134	(Ulfborg H.)	284	Vojel	380	Volling Sogn	383	Vorgø Sogn	252
Viskinge Sogn	135	Vium Mølle	380	Vokslev	401	Vollund og Spjarup	241	Vorgård	
Viskum	351	Vium Sogn	374	Vokslev Mølle	401	Volsdam	436	(Framlev H.)	347
Viskum Sogn	351	Viumgård	250	Vokslev Sogn	401	Volsgård	264	Vorgård	
Visse	405	Viumkrog	266	Vokstrup	108	Volshave	208	(Hellum H.)	407
Visselbjerg	223	Vive	408	Volborg Herred	491	Volsholt	435	Vorgård Mølle	407
Vissenbjerg Sogn	189	Vive Mølle	408	Voldbjerg	278	Volsted	404	Vork	242
Vissing	360	Vive Sogn	409	Voldbro		Volsted Sogn	404	Vormark	176
Vissing Sogn	360	Vivede	151	(Båg H.)	195	Volstrup		Vormarkgård	176
Vissingkloster	345	Vivede Mølle	151	Voldbro		(Børglum H.)	439	Vormstrup	
Viøsterup	295	Viverup	151	(Jerslev H.)	457	Volstrup		(Ginding H.)	289
Viøstoft	336	Viveterp	410	Voldbro		(Gislum H.)	366	Vormstrup	
Viøstoft Sogn	336	Vivild		(Kær H.)	458	Volstrup		(Ning H.)	317
Viøstorp	194	(Sabro H.)	346	Voldby		(Gudme H.)	175	Vormstrup	
Vittarp		Vivild		(Djurs Nørre H.)	332	Volstrup		(Nørlyng H.)	395
(Nørre Horne H.)	249	(Sønderhald H.)	328	Voldby		(Hjerm H.)	270	Vormstrup	
Vittarp		Vivild Sogn	329	(Gjern H.)	376	Volstrup		(Vennebjerg H.)	421
(Vester Horne H.)	228	Vivtrup	289	Voldby		(Horns H.)	421	Vormstrupgård	399
Vitten		Vodde	285	(Vends H.)	199	Volstrup		Vorning	352
(Børglum H.)	443	Vodskov	460			(Hornum H.)	403	Vorning Sogn	352

Vorre	338	Vrinners	336	Væggerløse Sogn	207	Øby		Øllingesøgård	208
Vorret	368	Vrišt	316	Væggerskilde	254	Øby (Sønderlyng H.)	351	Øls	409
Vorretgård	345	Vrold	344	Vær Sogn	340	Øby (Ulfborg H.)	282	Øls Sogn	409
Vorring	476	Vroue	388	Værholm	340	Ød	122	Ølsemagle	113
Vorslunde	233	Vroue Sogn	388	Værløse	151	Øde Boelshuse	294	Ølsemagle Sogn	113
Vorsø	341	Vrængmose	456	Værløse Sogn	101	Øde Førslev Sogn	123	Ølst	360
Vorup		Vrønding	325	Værsløv	134	Øde Hastrup	115	Ølst Sogn	360
(Galten H.)	361	Vrå		Værsløv Sogn	134	Ødegård	269	Ølsted	
Vorup (Hundborg H.)	474	(Andst H.)	246	Værum	360	Ødemark		(Hatting H.)	321
Vorup Sogn	361	Vrå (Aulum S.)	261	Værum Sogn	360	(Bjæverskov H.)	152	Ølsted	
Vosemose	177	Vrå (Bølling H.)	257	Værum Vandmølle	360	Ødemark (Sorø B.)	124	(Kregme B.)	106
Vosnæs	338	Vrå (Gjellerup S.)	266	Væth	360	Ødemark		Ølsted	
Vostrup	251	Vrå (Hindsted H.)	410	Vøjstrup	174	Ødsted	241	(Sallinge H.)	173
Votborg	474	Vrå (Hvetbo H.)	464	Vøvelholm	365	Ødsted Sogn	241	Ølsted	
Votborg Mølle	486	Vrå (Kær H.)	460	Våbenholm	343	Ødsted Sogn	241	(V. Lisbjerg H.)	319
Votborggård	486	Vrå (Nørlyng H.)	396	Våbensted	216	Ødum	359	Ølsted Sogn	
Votkær	258	Vrå (Rødding H.)	380	Våbensted Sogn	217	Ødum Sogn	359	(Hatting H.)	321
Vovlund	260	Vrå (Vandfuld H.)	294	Vådde	268	Øen Skovhuse	156	Ølsted Sogn	
Vrads	369	Vrå (Hindsted H.)	410	Vådkær	256	Øen Smidstrup		(Kregme B.)	106
Vrads Herred	494	Vrå (Kær H.)	460	Våen	417	(Jungshoved S.)	156	Ølsted Sogn	
Vrads Sogn	369	Vrå (Kær H.)	460	Vålse	203	Øen Smidstrup		(V. Lisbjerg H.)	319
Vranderup	244	Vrå (Nørlyng H.)	396	Vålse Sogn	204	(Skibinge S.)	156	Ølstedgård	173
Vrangbæk	444	Vrå (Rødding H.)	380	Vån	428	Øgelstrup	285	Ølstoft	278
Vrangbæk Mølle	424	Vrå (Rødding H.)	380	Vår	400	Øgelund	232	Ølstoft Sogn	254
Vrangsgårde	154	Vrå (Rødding H.)	380	Vårby	127	Øgendal	303	Ølstykke	105
Vrangstrup		Vrå (Vandfuld H.)	294	Vårskovgård	214	Øgård	116	Ølstykke Herred	491
(Houlbjerg H.)	363	Vrå Mølle		Vaarst	404	Øje	286	Ølstykke Sogn	105
Vrangstrup		(Hindsted H.)	410	Vårø	169	Øksendrup	175	Ølufgård	226
(Tybjerg H.)	161	Vrå Mølle		Wedellsborg	196	Øksendrup Sogn	175	Ølund	181
Vrangstrup Sogn	161	(Kær H.)	460	Ydby	480	Øksenhede	439	Øm	112
Vranum	374	Vrå Sogn	434	Ydby Sogn	481	Øksenmølle	334	Ømark	366
Vrejlev Sogn	438	Vråby	154	Ydby Sogn	481	Øksenmøllegårde	333	Ønslev	203
Vrejlevkloster	437	Vråby Mølle	154	Ydby Sogn	480	Øksenvad	383	Ønslev Sogn	203
Vrejlevkloster Mølle	438	Vråby Sogn	154	Yderby	138	Øksenvad Mølle	383	Ørby	
Vrenderup	226	Vrågård		Yderik	246	Øland	480	(Kronborg B.)	110
Vrensted	455	(Børglum H.)	440	Ydernæs	130	Øland Sogn	469	Ørby	
Vrensted Sogn	455	Vrågård		Yderstræde	300	Øland Sogn	469	(Mols H.)	336
Vridsløse	131	(Hindsted H.)	410	Yding	339	Ølby	113	Ørby	
Vridsløselille	99	Vrågård Mølle	456	Yding Sogn	339	Ølby Anneksgård	273	(Samsø H.)	141
Vridsløsemagle	100	Vušt	469	Yttrup	378	Ølby Sogn	273	Ørbygård	207
Vridsted	390	Vušt Holme	469	Æbelnæs	163	Ølgod	248	Ørbæk	
Vridsted Sogn	390	Vušt Sogn	469	Æble	164	Ølgod Sogn	248	(Båg H.)	194
Vrigsted	324	Væde	189	Æblemølle	164	Ølgryde	287	Ørbæk	
Vrigsted Sogn	324	Vædeled	189	Ærtbjerg	296	Ølholm	230	(Nørre Horne H.)	250
		Væggerløse	206	Ærtelandshus	104	Øllebølle	218	Ørbæk	
						Øllerup	129	(Skovby H.)	191

Ørbæk (Vindinge H.)	164	Ørregård (Nørlyng H.)	395	Ørsnæsgård	400	Ørumgård (Bjerre H.)	323	Øster Borup	295
Ørbæk (Voer H.)	341	Ørriidslev	341	Ørsted	193	Ørumgård (Djurs Nørre H.)	331	Øster Bossen	314
Ørbæk Sogn	164	Ørriidslev Sogn	341	Ørsted (Båg H.)	112	Ørumgård (Fjends H.)	389	Øster Bredmose	229
Ørbækgård (Ørum S.)	331	Ørrild	353	Ørsted (Rougsø H.)	363	Ørumgård (Hassing H.)	477	Øster Brønderslev	445
Ørbækgård (Ørum S.)	331	Ørris	392	Ørsted Sogn (Båg H.)	193	Ørumtvad	454	Øster Brønderslev Ml.	445
Ørbæklunde	164	Ørritslev (Lunde H.)	181	Ørsted Sogn (Ramsø H.)	112	Ørup	333	Øster Brønderslev Sogn	446
Ørding	485	Ørritslev (Skovby H.)	191	Ørsted Sogn (Rougsø H.)	363	Ørvad	438	Øster Bur	269
Ørding Sogn	485	Ørritslevgård	181	Ørsø	448	Ørvejle	311	Øster Bøgebjerg	132
Øreløkkegård	194	Ørs	304	Ørsø Mølle	335	Øse	224	Øster Bøgeskov	370
Øresø Mølle	133	Ørsbjerg	194	Ørsø Mølle	335	Øse Sogn	224	Øster Bølling	257
Ørevejle (Hjerm H.)	273	Ørsbjerg Skov	194	Ørsøled	449	Øsløs	471	Øster Børsting	388
Ørevejle (Skodborg H.)	310	Ørsholt	108	Ørting	350	Øsløs Sogn	471	Øster Bøvling	301
Ørgård (Hillerslev H.)	476	Ørskov (Skodborg H.)	312	Ørting Sogn	350	Østbirk	339	Øster Dal	424
Ørgård (Skodborg H.)	312	Ørskov (Voer H.)	341	Ørtoft	439	Østbirk sogn	339	Øster Dalby	271
Ørhede	440	Ørslev (Børglum H.)	442	Ørum	323	Østbjerg	460	Øster Dammen	437
Ørnbjerg Mølle	335	Ørslev (Bårse H.)	155	Ørum (Bjerre H.)	323	Østby	119	Øster Dammet	433
Ørnblø	415	Ørslev (Flakkebjerg H.)	130	Ørum (Djurs Nørre H.)	330	Østbæk	248	Øster Debel	227
Ørnstrup (Morsø Sønder H.)	487	Ørslev (Løve H.)	140	Ørum (Hassing H.)	477	Østedgård	240	Øster Diernæs	472
Ørnstrup (Aars H.)	413	Ørslev (Ringssted H.)	122	Ørum (Jerslev H.)	453	Østen Kirken (Børglum H.)	444	Øster Doense	411
Ørnstrup Mølle	487	Ørslev (Vends H.)	195	Ørum (Skodborg H.)	315	Østen Kirken (Skodborg H.)	311	Øster Dorf Nørgård	447
Ørneborggård	260	Ørslev Sogn	196	Ørum (Sønderlyng H.)	351	Østengård	236	Øster Dorf Søndergård	447
Ørnhoved	265	Ørslev Skovgård	196	Ørum Mose	454	Øster Ajstrup	422	Øster Drøstrup	467
Ørnvej	428	Ørslev Sogn (Bårse H.)	155	Ørum Mølle	331	Øster Alling	327	Øster Dølby	383
Ørninge	112	Ørslev Sogn (Flakkebjerg H.)	131	Ørum Sogn (Bjerre H.)	323	Øster Alling Sogn	327	Øster Døvling	263
Ørnsholt	233	Ørslev Sogn (Løve H.)	140	Ørum Sogn (Djurs Nørre H.)	331	Øster Aslund	461	Øster Egebjerg	292
Ørnskov	315	Ørslev Sogn (Ringssted H.)	122	Ørum Sogn (Fjends H.)	389	Øster Assels	486	Øster Egede Sogn	152
Ørnstrup (Hatting H.)	321	Ørslev Sogn (Vends H.)	196	Ørum Sogn (Galten H.)	360	Øster Assels Sogn	486	Øster Egesborg	155
Ørnstrup (Sorø B.)	124	Ørslev under Skoven	121	Ørum Sogn (Hassing H.)	477	Øster Avsum	270	Øster Egesborg Sogn	155
Ørnsvig	322	Ørslevkloster	389	Ørum Sogn (Jerslev H.)	454	Øster Bisbjerg	179	Øster Elkær	364
Ørre	260	Ørslevkloster Sogn	389	Ørum Sogn (Sønderlyng H.)	351	Øster Bisholt	323	Øster Emtkær	295
Ørre Sogn	261	Ørslevvester	124			Øster Bjallerbæk	265	Øster Estrup	439
Ørregård (Hammerum H.)	260					Øster Bjerregrav	352	Øster Faldgårde	397
						Øster Bjerregrav Sogn	352	Øster Ferring	295
						Øster Bjerrum	309	Øster Funderup	253
						Øster Bleggrav	464	Øster Gerndrup	446
						Øster Blæsbjerg	417	Øster Gerndrup Mølle	446
						Øster Bolle	444	Øster Grønning	378
						Øster Bording	367	Øster Gundestrup	354
								Øster Gøgsig	419
								Øster Halne	458
								Øster Halne Mølle	458
								Øster Han Herred	494
								Øster Harrild	370
								Øster Hassing	461
								Øster Hassing Sogn	462

Øster Hebbelstrup	446	Øster Linderup	446	Øster Starup	243	Øster Åby	168	Østerbølle Sogn	393
Øster Hedegård (Jerslev H.)	451	Øster Lisbjerg Herred	493	Øster Starup Sogn	243	Øster Årup	364	Østerfeld Skovhus	329
Øster Hedegård (Vennebjerg H.)	431	Øster List	248	Øster Stenshede	429	Øster Åst	237	Østerfeld Tegllhus	329
Øster Hegnet	377	Øster Lomforbæk	306	Øster Stillinge	128	Østerballe (Djurs Sønder H.)	332	Østergård (Bjerge H.)	185
Øster Herborg	251	Øster Lyby	378	Øster Stokbro	437	Østerballe (Lollands N. H.)	210	Østergård (Børglum H.)	433
Øster Herping	294	Øster Låstrup	392	Øster Stokholm	308	Østerbjerg (Hammerum H.)	263	Østergård (Bøvling S.)	301
Øster Herup	296	Øster Marup	257	Øster Stovgård	314	Østerbjerg (Skodborg H.)	304	Østergård (Bøvling S.)	302
Øster Hesselbæk	418	Øster Mejlsted	455	Øster Straden	442	Østerbol (Fabjerg S.)	311	Østergård (Djurs Nørre H.)	330
Øster Hjermitslev	455	Øster Mellerup	449	Øster Strett	399	Østerbol (Nørlem S.)	307	Østergård (Gettrup S.)	483
Øster Hjulskov	450	Øster Mellerup Mølle	449	Øster Sundby	404	Østerbol (Nørre Nissum S.)	308	Østergård (Gudum S.)	310
Øster Horne Herred	492	Øster Milbak	429	Øster Sveje	438	Østerby (Asp S.)	272	Østergård (Harre H.)	379
Øster Hornum	403	Øster Morild	436	Øster Svensstrup	468	Østerby (Bølling H.)	256	Østergård (Heldum S.)	306
Øster Hornum Sogn	403	Øster Mølle	313	Øster Svensstrup Sogn	469	Østerby (Falsters S. H.)	207	Østergård (Hemmet S.)	250
Øster Hovmade	300	Øster Mårup	272	Øster Syv	112	Østerby (Gimsing S.)	271	Østergård (Hindsted H.)	409
Øster Hulhøj	446	Øster Nederby	294	Øster Søkbæk	364	Østerby (Hind H.)	279	Østergård (Hjerm H.)	273
Øster Hunderup	488	Øster Nejsig	461	Øster Tang	309	Østerby (Hjerm S.)	271	Østergård (Hornum H.)	401
Øster Husby	282	Øster Nistrup	427	Øster Tirsted	214	Østerby (Humlum S.)	313	Østergård (Houlbjerg H.)	361
Øster Hvidbjerg	486	Øster No	278	Øster Troelstrup	261	Østerby (Langelands S. H.)	200	Østergård (Lomborg S.)	303
Øster Hærup	382	Øster Nordlunde	212	Øster Tronsmark	418	Østerby (Møborg S.)	313	Østergård (Lyne S.)	251
Øster Hæsinge	171	Øster Nykirke Sogn	233	Øster Tveden	456	Østerby (Ning H.)	318	Østergård (Ning H.)	318
Øster Hæsinge Sogn	171	Øster og Vester Borup	465	Øster Tversted	418	Østerby (Nørvang H.)	235	Østergård (Slet H.)	399
Øster Høgild	259	Øster og Vester Kjelst	229	Øster Tøfting	475	Østerby (Sallinge H.)	170	Østergård (Søndbjerg S.)	482
Øster Hørdum	479	Øster Oldager	256	Øster Tørslev	357	Østerby (Samsø H.)	141	Østergård (Søndbjerg S.)	482
Øster Jølby	488	Øster Otting	207	Øster Tørslev Sogn	357	Østerby (Øster Han H.)	469	Østergård (Ulfborg H.)	284
Øster Jølby Sogn	488	Øster Oustrup	412	Øster Ulslev	218	Østerbølle	393	Østergård (Vandfuld H.)	297
Øster Karleby	212	Øster Overby	305	Øster Ulslev Sogn	218				
Øster Kastkær	227	Øster Pajhede	450	Øster Ulsted	484				
Øster Kejlstrup	367	Øster Rabjerg	255	Øster Uttrup	404				
Øster Kinderup	460	Øster Refsgård	285	Øster Vadsholt	462				
Øster Kippinge	203	Øster Refstrup	254	Øster Vamdrup	245				
Øster Kjelder	304	Øster Rør	423	Øster Vandet (Hillerslev H.)	475				
Øster Kjeldgård	467	Øster Sejrup	235	Øster Vandet (Lysgård H.)	373				
Øster Klarup	436	Øster Skadbak	464	Øster Vandet Sogn	475				
Øster Klinkby	299	Øster Skerninge	168	Øster Velling	386				
Øster Klit	278	Øster Skerninge Sogn	168	Øster Velling Mølle	386				
Øster Kornumgård	451	Øster Skjern	256	Øster Velling Sogn	386				
Øster Korup	407	Øster Skovby	208	Øster Vemb	269				
Øster Kragdrup	435	Øster Skovlund	292	Øster Vistorp	289				
Øster Kronborg	304	Øster Skærums	428	Øster Vogdrup	435				
Øster Lem	255	Øster Skørringe	214	Øster Vrangdrup	451				
Øster Liddegård	291	Øster Sleth	296	Øster Vrøgum	230				
Øster Lille Spåbæk	277	Øster Smedegård	256	Øster Ølby	273				
Øster Lind	309	Øster Smedjen	444	Øster Ørbæk	399				
		Øster Snede	231						
		Øster Snede Sogn	231						

Østergårde	408	Østrup	181	Åby	261	Ågård	141	Ålsbo	197
Østerheden	462	(Lunde H.)		(Hammerum H.)		(Løve H.)		Ålsgård	298
Østerhoved		Østrup	145	Åby	318	Ågård	235	Ålsgårde	107
(Flakkebjerg H.)	131	(Merløse H.)		(Hasle H.)		(Nørvang H.)		Ålsmosegård	189
Østerhoved		Østrup	171	Aaby Mølle	458	Ågård	301	Ålsrode	332
(Hammerum H.)	262	(Sallinge H.)		Åby Sogn	318	(Skodborg H.)		Ålstруп	
Østerhoved		Østrup	358	Åbylund	171	Ågård	467	(Børglum H.)	442
(Nørvang H.)	232	(Støvring H.)		Aabylund	196	(Øster Han H.)		Ålstруп	
Østerild Sogn	477	Østrup	115	Åbølling	221	Ågård	411	(Fuglse H.)	214
Østerladen	461	(Sømme H.)		Åderup	160	(Aars H.)		Ålstруп	
Østerleden	443	Østrup	327	Ådum Sogn	249	Ågård Vandmølle	190	(Hads H.)	350
Østerlund	286	(Sønderhald H.)		Ågeby	214	Ågårde	190	Ålstруп	
Østermark	162	Østrup Mølle	402	Ågeby Sogn	214	Åhulegård	273	(Jerslev H.)	450
Østermosegård	268	Østrup Præstegård	181	Ågerup		Åkær		Ålsø	332
Østermølle		Østrup Sogn	181	Ågerup	135	(Fjends H.)	388	Ålsø Sogn	332
(Af Dronninglund S.)	446	Østrupgård	111	(Ars H.)		Åkær		Ålum	352
Østermølle		(Hørsholm B.)		Ågerup	111	(Hads H.)	350	Ålum Sogn	353
(Hornum H.)	404	Østrupgård	181	(Kronborg B.)		Åkær Amt	496	Ålunde	226
Østermølle		(Lunde H.)		Ågerup	141	Ål		Åmølle	310
(Jerslev S.)	450	Østrupgård	171	(Løve H.)		(Ginding H.)	292	Ånum	256
Østermølle		(Sallinge H.)		Ågerup	142	Ål		Årbjerg	
(Morsø Sønder H.)	485	Øverste Torp	111	(Merløse H.)		(Hammerum H.)	266	(Hind H.)	277
Østermølle		Øverste Torslunde Ml.	114	Ågerup	120	Ål Sogn	230	Årbjerg	
(Skodborg H.)	304	Øverste Ørkilds Mølle	168	(Ringsted H.)		Aalborg Kommune	499	(Hindborg H.)	384
Østerris	387	Øverup		Ågerup	99	Ålborggård	442	Årby	134
Østerstubbén	428	(Falsters N. H.)	203	(Smørum H.)		Aalborgarhus Amt	496	Årby Sogn	134
Østertoft	280	Øverup		Ågerup	115	Ålbæk		Årbæk Møllegård	485
Østervig	240	(Flakkebjerg H.)	131	(Sømme H.)		(Horns H.)	419	Årestrup	373
Østervrå	440	Øverup		Ågerup Mølle	133	Ålbæk		Aarestrup	402
Østerå		(Kronborg B.)	108	Ågerup Sogn	142	(Nørvang H.)	235	Aarestrup Sogn	402
(Jerslev H.)	451	Øverød	103	(Merløse H.)		Ålbæk		Årgab	280
Østerå		Øvig	263	Ågerup Sogn	115	(Rødding H.)	382	Aarhus Kommune	499
(Kær H.)	461	Øvre Mølle	106	(Sømme H.)		Ålbæk Mølle	224	Aarhusgård Amt	495
Østerågård	463	Øvre Tadre Mølle	117	Ågesbøl	221	Åle	371	Åris	389
Østofte	214	Å Højrup	199	Ågård	243	Åle Sogn	371	Årløse	122
Østofte Sogn	215	Å Mølle	357	(Brusk H.)		Ålebæk	162	Årre	224
Østrup		Åbenholt	447	Ågård	258	Ålegård	467	Årre Sogn	224
(Ars H.)	134	Åbenrå	308	(Bølling H.)		Ålegårdsodde	443	Aars	412
Østrup		Åbenterp	437	Ågård	442	Ålehoved	197	Aars Herred	494
(Bjerre H.)	323	Åbjerg		(Børglum H.)		Ålehuset	311	Aars Mølle	412
Østrup		(Hind H.)	281	Ågård	265	Ålemølle	397	Aars Præstegård	412
(Gislum H.)	364	Åbjerg		(Hammerum H.)		Aalestrup	393	Aars Sogn	412
Østrup		(Skodborg H.)	313	Ågård	418	Ålholm	215	Årslev	
(Hornum H.)	402	Åbo	316	(Horns H.)		Ålholms Amt	495	(Antvorskov B.)	127
Østrup		Åbolt	457	Ågård	372	Ålling	247	Årslev	
(Hvetbo H.)	465	Aaby	458	(Lysgård H.)		Åls	299	(Hasle H.)	318

Årslev (Sønderhald H.)	326	Årup (Torslev S.)	468	Åserup	214	Åstrup (Djurs Nørre H.)	332	Åstrup Sogn (Sallinge H.)	171
Årslev (Vindinge H.)	165	Årup Mølle	324	Åsholm	422	Åstrup (Falsters S. H.)	205	Åstrup, Børglum og Sejlstrup Amt	496
Årslev Mølle	326	Årupgård (Nim H.)	325	Åside	157	Åstrup (Faxe H.)	150	Åsum	182
Årslev Sogn (Sønderhald H.)	326	Årupgård (Slet H.)	399	Åskov (Horns H.)	418	Åstrup (Gørding H.)	219	Åsum Herred	492
Årslev Sogn (Vindinge H.)	165	Ås (Børglum H.)	436	Åskov (Vindinge H.)	166	Åstrup (Hornum H.)	403	Åsum Sogn	182
Årsmarke	217	Ås (Hundborg H.)	473	Åsmølle	165	Åstrup (Kær H.)	458	Åsø	160
Aarup	193	Ås (Sønder Dalby S.)	151	Åsserup	139	Åstrup (Nørlyng H.)	395	Åtte	221
Årup (Bølling H.)	253	Ås (Voer H.)	341	Åsted (Harre H.)	379	Åstrup (Sallinge H.)	171		
Årup (Børglum H.)	437	Ås (Øster Egede S.)	151	Åsted (Vester Horne H.)	226	Åstrup (Støvring H.)	358		
Årup (Hassing H.)	479	Ås Mølle	325	Åsted Skovgård	379	Åstrup (Vennebjerg H.)	426		
Årup (Hatting H.)	321	Åsbjerg	309	Åsted Sogn (Harre H.)	379	Åstrup (Ø. Lisbjerg H.)	338		
Årup (Hind H.)	277	Åsbæk	348	Åsted Sogn (Vennebjerg H.)	427	Åstrup Sogn (Falsters S. H.)	205		
Årup (Børglum H.)	440	Åsen (Børglum H.)	440	Åstøfte	136	Åstrup Sogn (Gørding H.)	220		
Årup (Kollerup S.)	467	Åsen (Horns H.)	417	Aastrup	117				
Årup (Sønderlyng H.)	352	Åsendrup	455	Åstrup (Bjerre H.)	322				



I 1680'erne blev Danmarks samlede landbrugsareal opmålt, registreret og vurderet som del i udarbejdelsen af Christian 5.s matrikel, der skulle danne grundlag for en hård, men retfærdig beskatning. De minutiøse oplysninger om mere end 12.000 landsbyer, hovedgårde og enkeltgårde er en unik kilde til bebyggelsesstrukturen, landbosamfundene og landskabshistorien generelt i tiden fra før udskiftningen og landboreformer omkring år 1800. Derfor er matriklen af central betydning for alle, der arbejder med tidlig moderne tid. I denne kildeudgave er en række af matriklens centrale oplysninger gengivet overskueligt i tabelform. Det gælder bl.a. bebyggelsesernes oplysninger om:

- Antallet af gårde
- Antallet af huse
- Det dyrkede areal (i absolutte tal og som andel af det samlede areal)
- Den samlede vurdering i tønder hartkorn (i absolutte tal og sat i forholdt til det samlede areal)
- Dyrkningssystemerne i landsbyerne

I den omfattende indledning gennemgås baggrunden for matriklen, og tallene fra tabellerne præsenteres og kortlægges. Hermed er der gode muligheder for at sætte den enkelte bebyggelse, man arbejder med, ind i en bredere kontekst.



2022

SELSKABET FOR UDGIVELSE AF KILDER TIL DANSK HISTORIE

ISBN 978-87-7500-219-1



9 789788 775003